

Юридическое управление правительства
Воронежской области
ЗАРЕГИСТРИРОВАНО
• 25 • 05 2022
Регистрационный номер № 462



**ДЕПАРТАМЕНТ
АРХИТЕКТУРЫ И ГРАДОСТРОИТЕЛЬСТВА
ВОРОНЕЖСКОЙ ОБЛАСТИ**

ПРИКАЗ

06.05.2022

№ 45-01-04/418

г. Воронеж

**О внесении изменений в правила землепользования и застройки
Николаевского сельского поселения Аннинского муниципального
района Воронежской области**

В соответствии с Градостроительным кодексом Российской Федерации, Федеральным законом от 06.10.2003 № 131-ФЗ «Об общих принципах организации местного самоуправления в Российской Федерации», законами Воронежской области от 07.07.2006 № 61-ОЗ «О регулировании градостроительной деятельности в Воронежской области», от 20.12.2018 № 173-ОЗ «О перераспределении полномочий по утверждению правил землепользования и застройки между органами местного самоуправления поселений Воронежской области, городского округа город Нововоронеж, Борисоглебского городского округа и исполнительными органами государственной власти Воронежской области», постановлением правительства Воронежской области от 31.12.2014 № 1240 «Об утверждении Положения о департаменте архитектуры и градостроительства Воронежской области», на основании приказа департамента архитектуры и градостроительства Воронежской области от 11.02.2021 № 45-01-04/116 «О подготовке проектов правил землепользования и застройки поселений Аннинского, Бобровского, Бутурлиновского, Верхнемамонского, Верхнехавского, Воробьёвского, Каширского, Лискинского, Новоусманского, Новохопёрского,

Ольховатского, Павловского, Панинского, Поворинского, Подгоренского, Рамонского, Россошанского, Семилукского, Хохольского муниципальных районов Воронежской области», с учетом заключений о результатах публичных слушаний от 26.07.2021

п р и к а з ы в а ю:

1. Внести в приказ департамента архитектуры и градостроительства Воронежской области от 19.10.2020 № 45-01-04/753 «Об утверждении правил землепользования и застройки Николаевского сельского поселения Аннинского муниципального района Воронежской области» изменения, изложив правила землепользования и застройки Николаевского сельского поселения Аннинского муниципального района Воронежской области в редакции согласно приложению к настоящему приказу.

2. Контроль исполнения настоящего приказа возложить на заместителя руководителя департамента архитектуры и градостроительства Воронежской области – начальника отдела территориального планирования Беляеву С.М.

Руководитель департамента
архитектуры и градостроительства
Воронежской области



А.А. Еренков

Приложение
к приказу департамента
архитектуры и градостроительства
Воронежской области
от 06.05.2022 № 45-01-04/418

«УТВЕРЖДЕНЫ
приказом департамента
архитектуры и градостроительства
Воронежской области
от 19.10.2020 № 45-01-04/753

**ПРАВИЛА ЗЕМЛЕПОЛЬЗОВАНИЯ И ЗАСТРОЙКИ
НИКОЛАЕВСКОГО СЕЛЬСКОГО ПОСЕЛЕНИЯ
АННИНСКОГО МУНИЦИПАЛЬНОГО РАЙОНА
ВОРОНЕЖСКОЙ ОБЛАСТИ**

**ЧАСТЬ I. ПОРЯДОК ПРИМЕНЕНИЯ ПРАВИЛ
ЗЕМЛЕПОЛЬЗОВАНИЯ И ЗАСТРОЙКИ И ВНЕСЕНИЯ В НИХ
ИЗМЕНЕНИЙ**

Раздел 1. Общие положения

1. Предмет регулирования и цели подготовки правил землепользования и застройки Николаевского сельского поселения Аннинского муниципального района Воронежской области

1. Правила землепользования и застройки Николаевского сельского поселения Аннинского муниципального района Воронежской области (далее – Правила) являются документом градостроительного зонирования, который утверждается нормативным правовым актом департамента архитектуры и градостроительства Воронежской области и в котором устанавливаются территориальные зоны, градостроительные регламенты, порядок применения такого документа и порядок внесения в него изменений.

2. Правила разработаны в соответствии с Градостроительным кодексом Российской Федерации (далее – ГрК РФ), Земельным кодексом

Российской Федерации, Федеральным законом от 06.10.2003 № 131-ФЗ «Об общих принципах организации местного самоуправления в Российской Федерации», иными нормативными правовыми актами Российской Федерации, Воронежской области, муниципальными правовыми актами муниципального образования с учетом положений нормативных актов и документов, определяющих основные направления социально-экономического и градостроительного развития муниципального образования, а также сведений Единого государственного реестра недвижимости, сведений, документов и материалов, содержащихся в государственных информационных системах обеспечения градостроительной деятельности.

3. Правила разработаны в целях:

- создания условий для устойчивого развития территории муниципального образования, сохранения окружающей среды и объектов культурного наследия;
- создания условий для планировки территории муниципального образования;
- обеспечения прав и законных интересов физических и юридических лиц, в том числе правообладателей земельных участков и объектов капитального строительства;
- создания условий для привлечения инвестиций, в том числе путем предоставления возможности выбора наиболее эффективных видов разрешенного использования земельных участков и объектов капитального строительства.

2. Основные понятия, используемые в Правилах

В настоящих Правилах используются основные понятия, установленные законодательством Российской Федерации.

3. Сфера применения Правил

1. Действие настоящих Правил распространяется на всю территорию Николаевского сельского поселения Аннинского

муниципального района Воронежской области. Правила обязательны для соблюдения органами государственной власти, органами местного самоуправления, физическими и юридическими лицами, при осуществлении ими градостроительной деятельности на территории Николаевского сельского поселения Аннинского муниципального района Воронежской области.

2. Настоящие Правила применяются наряду с:

- техническими регламентами и иными обязательными требованиями, установленными в соответствии с законодательством в целях обеспечения безопасности жизни и здоровья людей, надежности и безопасности зданий, строений и сооружений, сохранения окружающей природной среды и объектов культурного наследия;
- региональными и местными нормативами градостроительного проектирования.

4. Содержание и порядок применения Правил

1. Правила включают в себя:

- 1) порядок их применения и внесения изменений в Правила;
- 2) карту градостроительного зонирования;
- 3) градостроительные регламенты.

Обязательным приложением к настоящим Правилам являются сведения о границах территориальных зон, которые должны содержать графическое описание местоположения границ территориальных зон, перечень координат характерных точек этих границ в системе координат, используемой для ведения Единого государственного реестра недвижимости.

2. Порядок применения Правил и внесения в них изменений включает в себя положения:

- 1) о регулировании землепользования и застройки;
- 2) об изменении видов разрешенного использования земельных участков и объектов капитального строительства физическими и юридическими лицами;

3) о подготовке документации по планировке территории органами местного самоуправления;

4) о проведении общественных обсуждений или публичных слушаний по вопросам землепользования и застройки;

5) о внесении изменений в Правила;

6) о регулировании иных вопросов землепользования и застройки.

5. Использование объектов недвижимости, не соответствующих настоящим Правилам

1. Земельные участки или объекты капитального строительства, виды разрешенного использования, предельные (минимальные и (или) максимальные) размеры и предельные параметры которых не соответствуют градостроительному регламенту, могут использоваться без установления срока приведения их в соответствие с градостроительным регламентом, за исключением случаев, если использование таких земельных участков и объектов капитального строительства опасно для жизни или здоровья человека, для окружающей среды, объектов культурного наследия.

2. Реконструкция указанных в подпункте 1 настоящего пункта объектов капитального строительства может осуществляться только путем приведения таких объектов в соответствие с градостроительным регламентом или путем уменьшения их несоответствия предельным параметрам разрешенного строительства, реконструкции. Изменение видов разрешенного использования указанных земельных участков и объектов капитального строительства может осуществляться путем приведения их в соответствие с видами разрешенного использования земельных участков и объектов капитального строительства, установленными градостроительным регламентом.

3. В случае если использование указанных в подпункте 1 настоящего пункта земельных участков и объектов капитального строительства продолжается и опасно для жизни или здоровья человека, для окружающей среды, объектов культурного наследия, в соответствии с

федеральными законами может быть наложен запрет на использование таких земельных участков и объектов.

6. Открытость и доступность информации о землепользовании и застройке

1. Настоящие Правила являются открытыми и общедоступными.
2. Настоящие Правила подлежат опубликованию в порядке, установленном для официального опубликования нормативных правовых актов Воронежской области, и размещению в федеральной государственной информационной системе территориального планирования и в государственной информационной системе обеспечения градостроительной деятельности.

Раздел 2. Положения о регулировании землепользования и застройки

7. Перераспределение полномочий между органами местного самоуправления Николаевского сельского поселения Аннинского муниципального района Воронежской области и департаментом архитектуры и градостроительства Воронежской области

1. На основании Закона Воронежской области от 20.12.2018 № 173-ОЗ «О перераспределении полномочий по утверждению правил землепользования и застройки между органами местного самоуправления поселений Воронежской области, городского округа город Нововоронеж, Борисоглебского городского округа и исполнительными органами государственной власти Воронежской области» (далее – Закон Воронежской области) и в соответствии со статьей 8.2 ГрК РФ, пунктом 6.1 статьи 26.3 Федерального закона от 06.10.1999 № 184-ФЗ «Об общих принципах организации законодательных (представительных) и исполнительных органов государственной власти субъектов Российской Федерации», частью 1.2 статьи 17 Федерального закона от 06.10.2003 № 131-ФЗ «Об общих принципах организации местного самоуправления в Российской Федерации» полномочия по утверждению Правил перераспределены между органами местного самоуправления Николаевского сельского поселения Аннинского

муниципального района Воронежской области и департаментом архитектуры и градостроительства Воронежской области (далее – Уполномоченный орган) на срок, установленный Законом Воронежской области.

2. После истечения срока, указанного в Законе Воронежской области, полномочия Уполномоченного органа, предусмотренные настоящими Правилами, осуществляются органами местного самоуправления Николаевского сельского поселения Аннинского муниципального района Воронежской области в соответствии с требованиями ГрК РФ.

8. Полномочия Уполномоченного органа по вопросам землепользования и застройки

1. Полномочия Уполномоченного органа по вопросам землепользования и застройки включают:

- 1) принятие решений о подготовке проекта Правил, о подготовке проекта о внесении изменений в Правила;
- 2) утверждение Правил, утверждение внесения изменений в Правила;
- 3) принятие решений о предоставлении разрешений на условно разрешенный вид использования объектов капитального строительства или земельного участка;
- 4) принятие решений о предоставлении разрешения на отклонение от предельных параметров разрешенного строительства, реконструкции объектов капитального строительства;
- 5) иные полномочия в соответствии с действующим законодательством.

9. Комиссия по подготовке проектов Правил

1. Комиссия по подготовке проектов правил землепользования и застройки поселений Воронежской области, городского округа город Нововоронеж, Борисоглебского городского округа (далее – Комиссия) является специально созданным постоянно действующим коллегиальным

органом при Уполномоченном органе в целях реализации полномочий, указанных в пункте 8 настоящих Правил, перераспределенных в соответствии с Законом Воронежской области и обеспечения выполнения задач градостроительного зонирования.

2. Комиссия создается и прекращает свою деятельность приказом Уполномоченного органа.

3. Состав и порядок деятельности Комиссии утверждается приказом Уполномоченного органа.

Раздел 3. Положения об изменении видов разрешенного использования земельных участков и объектов капитального строительства физическими и юридическими лицами

10. Изменение видов разрешенного использования земельных участков и объектов капитального строительства

1. Для каждой из установленных настоящими Правилами территориальных зон могут устанавливаться основные, условно разрешенные и вспомогательные виды разрешенного использования земельных участков и объектов капитального строительства.

2. Изменение одного вида разрешенного использования земельных участков и объектов капитального строительства на другой вид такого использования осуществляется в соответствии с градостроительным регламентом при условии соблюдения требований технических регламентов.

3. Основные и вспомогательные виды разрешенного использования земельных участков и объектов капитального строительства правообладателями земельных участков и объектов капитального строительства, за исключением органов государственной власти, органов местного самоуправления, государственных и муниципальных учреждений, государственных и муниципальных унитарных предприятий, выбираются самостоятельно без дополнительных разрешений и согласования.

4. Решения об изменении одного вида разрешенного использования земельных участков и объектов капитального строительства, расположенных на землях, на которые действие градостроительных регламентов не распространяется или для которых градостроительные регламенты не устанавливаются, на другой вид такого использования принимаются в соответствии с федеральными законами.

11. Предоставление разрешения на условно разрешенный вид использования земельного участка или объекта капитального строительства

1. Физическое или юридическое лицо, заинтересованное в предоставлении разрешения на условно разрешенный вид использования земельного участка или объекта капитального строительства (далее - разрешение на условно разрешенный вид использования), направляет заявление о предоставлении разрешения на условно разрешенный вид использования в Комиссию. Заявление о предоставлении разрешения на условно разрешенный вид использования может быть направлено в форме электронного документа, подписанного электронной подписью в соответствии с требованиями Федерального закона от 06.04.2011 № 63-ФЗ «Об электронной подписи».

2. Порядок предоставления разрешения на условно разрешенный вид использования земельного участка или объекта капитального строительства определен статьей 39 ГрК РФ.

3. Проект решения о предоставлении разрешения на условно разрешенный вид использования подлежит рассмотрению на общественных обсуждениях или публичных слушаниях, проводимых в порядке, установленном статьей 5.1 ГрК РФ, с учетом положений статьи 39 ГрК РФ.

12. Предоставление разрешения на отклонение от предельных параметров разрешенного строительства, реконструкции объектов капитального строительства

1. Правообладатели земельных участков, размеры которых меньше установленных градостроительным регламентом минимальных размеров

земельных участков либо конфигурация, инженерно-геологические или иные характеристики которых неблагоприятны для застройки, вправе обратиться за разрешениями на отклонение от предельных параметров разрешенного строительства, реконструкции объектов капитального строительства (далее также – разрешение на отклонение от предельных параметров).

2. Правообладатели земельных участков вправе обратиться за разрешениями на отклонение от предельных параметров разрешенного строительства, реконструкции объектов капитального строительства, если такое отклонение необходимо в целях однократного изменения одного или нескольких предельных параметров разрешенного строительства, реконструкции объектов капитального строительства, установленных градостроительным регламентом для конкретной территориальной зоны, не более чем на десять процентов.

3. Порядок предоставления разрешения на отклонение от предельных параметров определен статьей 40 ГрК РФ.

4. Проект решения о предоставлении разрешения на отклонение от предельных параметров подлежит рассмотрению на общественных обсуждениях или публичных слушаниях, проводимых в порядке, установленном статьей 5.1 ГрК РФ, с учетом положений статьи 39 ГрК РФ, за исключением случая, указанного в части 1.1 статьи 40 ГрК РФ.

Раздел 4. Положения о подготовке документации по планировке территории органами местного самоуправления

13. Общие положения о подготовке документации по планировке территории

1. Подготовка документации по планировке территории осуществляется в целях обеспечения устойчивого развития территорий, в том числе выделения элементов планировочной структуры, установления границ земельных участков, установления границ зон планируемого размещения объектов капитального строительства.

2. Подготовка документации по планировке территории осуществляется в соответствии с главой 5 ГрК РФ.

3. Состав и содержание документации по планировке территории определяется ГрК РФ.

Раздел 5. Положения о проведении общественных обсуждений или публичных слушаний по вопросам землепользования и застройки

14. Общие положения о порядке проведения общественных обсуждений или публичных слушаний в сфере градостроительной деятельности

1. В целях соблюдения права человека на благоприятные условия жизнедеятельности, прав и законных интересов правообладателей земельных участков и объектов капитального строительства по проектам правил землепользования и застройки, проектам планировки территории, проектам межевания территории, проектам, предусматривающим внесение изменений в один из указанных утвержденных документов, проектам решений о предоставлении разрешения на условно разрешенный вид использования земельного участка или объекта капитального строительства, проектам решений о предоставлении разрешения на отклонение от предельных параметров разрешенного строительства, реконструкции объектов капитального строительства в соответствии с уставом муниципального образования и (или) нормативным правовым актом представительного органа муниципального образования и с учетом положений ГрК РФ проводятся общественные обсуждения или публичные слушания, за исключением случаев, предусмотренных ГрК РФ и другими федеральными законами.

2. Порядок проведения общественных обсуждений или публичных слушаний определяется ГрК РФ, Уставом Николаевского сельского поселения Аннинского муниципального района Воронежской области и (или) нормативным правовым актом представительного органа муниципального образования.

Раздел 6. Положения о внесении изменений в Правила

15. Основания и порядок внесения изменений в Правила

1. Основания для рассмотрения вопроса о внесении изменений в настоящие Правила предусмотрены статьей 33 ГрК РФ.

2. Внесение изменений в Правила осуществляется в порядке, предусмотренном статьями 31 и 32 ГрК РФ, с учетом особенностей, установленных статьей 33 ГрК РФ.

Раздел 7. Положения о регулировании иных вопросов землепользования и застройки

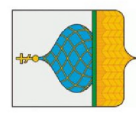
16. Общие принципы регулирования иных вопросов землепользования и застройки на территории Николаевского сельского поселения Аннинского муниципального района Воронежской области

Иные вопросы землепользования и застройки на территории Николаевского сельского поселения Аннинского муниципального района Воронежской области регулируются законодательством Российской Федерации, Воронежской области, муниципальными правовыми актами Николаевского сельского поселения Аннинского муниципального района Воронежской области.

ЧАСТЬ II. КАРТА ГРАДОСТРОИТЕЛЬНОГО ЗОНИРОВАНИЯ

17. Карты градостроительного зонирования

1. Карта градостроительного зонирования территории Николаевского сельского поселения Аннинского муниципального района Воронежской области.

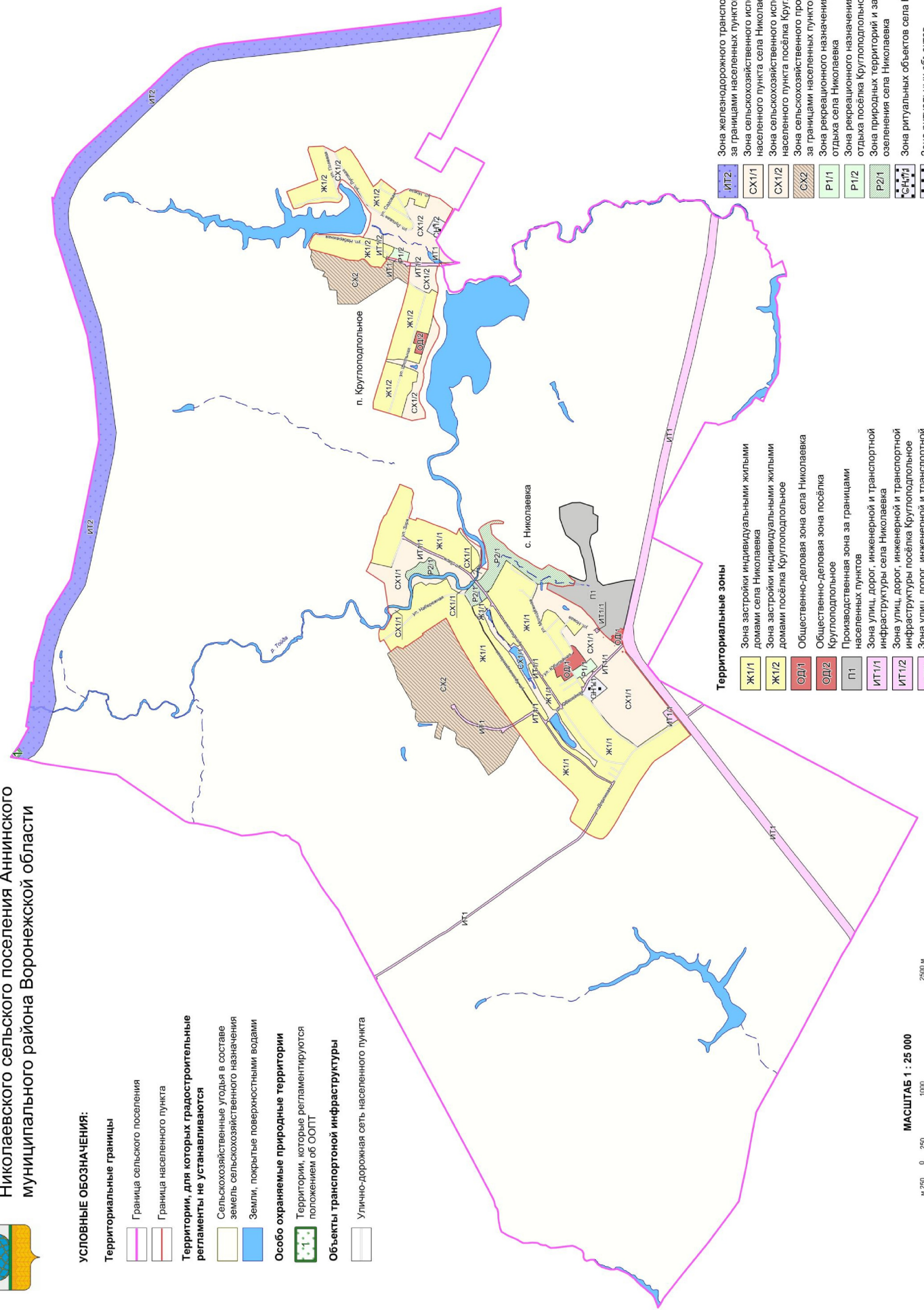


ПРАВИЛА ЗЕМЛЕПОЛЬЗОВАНИЯ И ЗАСТРОЙКИ

Карта градостроительного зонирования территории Николаевского сельского поселения Аннинского муниципального района Воронежской области

УСЛОВНЫЕ ОБОЗНАЧЕНИЯ:

- Территориальные границы**
- Граница сельского поселения
 - Граница населенного пункта
- Территории, для которых градостроительные регламенты не устанавливаются**
- Сельскохозяйственные угодья в составе земель сельскохозяйственного назначения
 - Земли, покрытые поверхностными водами
- Особо охраняемые природные территории**
- Территории, которые регламентируются положением об ООПТ
- Объекты транспортной инфраструктуры**
- Улично-дорожная сеть населенного пункта



Территориальные зоны

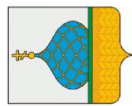
- Ж1/1 Зона застройки индивидуальными жилыми домами села Николаевка
- Ж1/2 Зона застройки индивидуальными жилыми домами посёлка Круглоподольное
- ОД1 Общественно-деловая зона села Николаевка
- ОД2 Общественно-деловая зона посёлка Круглоподольное
- П1 Производственная зона за границами населенных пунктов
- ИТ1/1 Зона улиц, дорог, инженерной и транспортной инфраструктуры села Николаевка
- ИТ1/2 Зона улиц, дорог, инженерной и транспортной инфраструктуры посёлка Круглоподольное
- ИТ1 Зона улиц, дорог, инженерной и транспортной инфраструктуры за границами населенных пунктов

- ИП2 Зона железнодорожного транспорта за границами населенных пунктов
- СХ1/1 Зона сельскохозяйственного использования в границах населенного пункта села Николаевка
- СХ1/2 Зона сельскохозяйственного использования в границах населенного пункта посёлка Круглоподольное
- СХ2 Зона сельскохозяйственного производства за границами населенных пунктов
- Р1/1 Зона рекреационного назначения - объектов отдыха села Николаевка
- Р1/2 Зона рекреационного назначения - объектов отдыха посёлка Круглоподольное
- Р2/1 Зона природного назначения - объектов озеленения села Николаевка
- СН1/1 Зона ритуальных объектов села Николаевка
- СН1/2 Зона ритуальных объектов посёлка Круглоподольное

МАСШТАБ 1 : 25 000



2. Карта градостроительного зонирования с отображением зон с особыми условиями использования территории Николаевского сельского поселения Аннинского муниципального района Воронежской области.



ПРАВИЛА ЗЕМЛЕПОЛЬЗОВАНИЯ И ЗАСТРОЙКИ

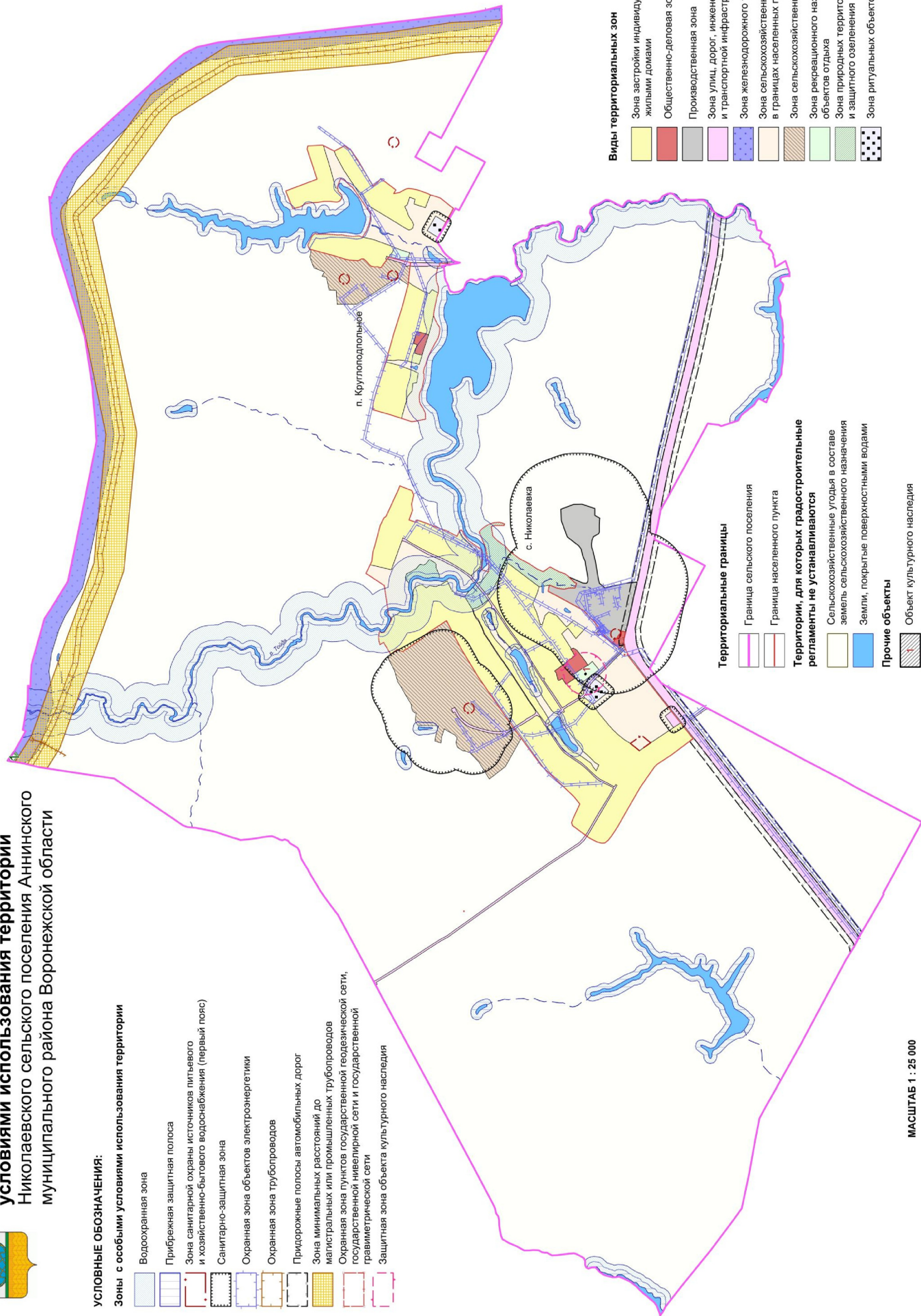
Карта градостроительного зонирования с отображением зон с особыми условиями использования территории

Николаевского сельского поселения Аннинского муниципального района Воронежской области

УСЛОВНЫЕ ОБОЗНАЧЕНИЯ:

Зоны с особыми условиями использования территории

- Водоохранная зона
- Прибрежная защитная полоса
- Зона санитарной охраны источников питьевого и хозяйственно-бытового водоснабжения (первый пояс)
- Санитарно-защитная зона
- Охранная зона объектов электроэнергетики
- Охранная зона трубопроводов
- Придорожные полосы автомобильных дорог
- Зона минимальных расстояний до магистральных или промышленных трубопроводов
- Охранная зона пунктов государственной геодезической сети, государственной нивелирной сети и государственной триангуляционной сети
- Защитная зона объекта культурного наследия



Виды территориальных зон

- Зона застройки индивидуальными жилыми домами
- Общественно-деловая зона
- Производственная зона
- Зона улиц, дорог, инженерной и транспортной инфраструктуры
- Зона железнодорожного транспорта
- Зона сельскохозяйственного использования в границах населенных пунктов
- Зона сельскохозяйственного производства
- Зона рекреационного назначения - объектов отдыха
- Зона природных территорий и защитного озеленения
- Зона ритуальных объектов

Территориальные границы

- Граница сельского поселения
- Граница населенного пункта

Территории, для которых градостроительные регламенты не устанавливаются

- Сельскохозяйственные угодья в составе земель сельскохозяйственного назначения
- Земли, покрытые поверхностными водами

Прочие объекты

- Объект культурного наследия
- Заказник

МАСШТАБ 1 : 25 000



2.1. На территории Николаевского сельского поселения Аннинского муниципального района Воронежской области располагаются следующие особо охраняемые природные территории (далее – ООПТ):

№ п/п	Наименование ООПТ	Сведения о границах территории ООПТ	Сведения о границах зоны охраны ООПТ
1	Государственный комплексный природный заказник областного значения «Михайловский»	Установлена постановлением правительства Воронежской области от 27.01.2014 № 62 «Об утверждении Положения о государственном комплексном природном заказнике областного значения «Михайловский»	Не установлена

2.2. На территории Николаевского сельского поселения Аннинского муниципального района Воронежской области располагаются следующие объекты культурного наследия:

№ п/п	Наименование объекта культурного наследия	Сведения о границах территории объекта культурного наследия	Сведения о границах защитной зоны объекта культурного наследия	Сведения о границах зоны охраны объекта культурного наследия
1	Могила Героя Советского Союза Спахова Ф. Я.	Не установлена	Установлена приказом управления по охране объектов культурного наследия Воронежской области от 14.10.2019 № 71-01-07/241 «Об утверждении графического описания местоположения границ (с перечнем координат характерных точек этих границ) защитных зон объектов культурного наследия, расположенных на территории Воронежской области»	Не установлена

2.3. На территории Николаевского сельского поселения Аннинского муниципального района Воронежской области располагаются следующие объекты археологического наследия, границы территорий которых опубликовано не подлежат*:

№ п/п	Наименование объекта культурного наследия	Сведения о границах территории объекта культурного наследия
1	Одиночный курган 2 у с. Николаевка Аннинского района Воронежской области	Установлена приказом управления по охране объектов культурного наследия Воронежской области от 11.06.2021 № 71-01-07/220 «О включении объектов археологического наследия в перечень выявленных объектов культурного наследия Воронежской области и утверждении границ их территорий» (далее – приказ от 11.06.2021 № 71-01-07/220)
2	Одиночный курган 3 у с. Николаевка Аннинского района Воронежской области	Установлена приказом от 11.06.2021 № 71-01-07/220

*в соответствии с приказом Министерства культуры Российской Федерации от 01.09.2015 № 2328 «Об утверждении перечня отдельных сведений об объектах археологического наследия, которые не подлежат опубликованию»

18. Перечень территориальных зон, установленных на карте градостроительного зонирования

1. Порядок установления территориальных зон определен статьей 34 ГрК РФ. На карте градостроительного зонирования установлены следующие виды территориальных зон:

Наименование территориальной зоны	Кодовое обозначение территориальной зоны
Жилые зоны	
Зона застройки индивидуальными жилыми домами	Ж1
Общественно-деловые зоны	
Общественно-деловая зона	ОД
Производственные и коммунально-складские зоны	
Производственная зона	П1
Зоны инженерной и транспортной инфраструктуры	
Зона улиц, дорог, инженерной и транспортной инфраструктуры	ИТ1
Зона железнодорожного транспорта	ИТ2
Зоны сельскохозяйственного использования	
Зона сельскохозяйственного использования в границах населенных пунктов	СХ1
Зона сельскохозяйственного производства	СХ2
Зоны рекреационного назначения	
Зона рекреационного назначения - объектов отдыха	Р1
Зона природных территорий и защитного озеленения	Р2
Зоны специального назначения	
Зона ритуальных объектов	СН1

2. Настоящими Правилами на территории Николаевского сельского поселения Аннинского муниципального района Воронежской области установлены следующие территориальные зоны:

Наименование территориальной зоны	Кодовое обозначение территориальной зоны
Жилые зоны	
Зона застройки индивидуальными жилыми домами села Николаевка	Ж1/1
Зона застройки индивидуальными жилыми домами посёлка Круглоподпольное	Ж1/2
Общественно-деловые зоны	
Общественно-деловая зона села Николаевка	ОД/1
Общественно-деловая зона посёлка Круглоподпольное	ОД/2
Производственные и коммунально-складские зоны	
Производственная зона за границами населенных пунктов	П1
Зоны инженерной и транспортной инфраструктуры	
Зона улиц, дорог, инженерной и транспортной инфраструктуры села Николаевка	ИТ1/1
Зона улиц, дорог, инженерной и транспортной инфраструктуры посёлка Круглоподпольное	ИТ1/2
Зона улиц, дорог, инженерной и транспортной инфраструктуры за границами населенных пунктов	ИТ1
Зона железнодорожного транспорта за границами населенных пунктов	ИТ2
Зоны сельскохозяйственного использования	
Зона сельскохозяйственного использования в границах населенного пункта села Николаевка	СХ1/1
Зона сельскохозяйственного использования в границах населенного пункта посёлка Круглоподпольное	СХ1/2
Зона сельскохозяйственного производства за границами населенных пунктов	СХ2
Зоны рекреационного назначения	
Зона рекреационного назначения - объектов отдыха села Николаевка	Р1/1
Зона рекреационного назначения - объектов отдыха посёлка Круглоподпольное	Р1/2
Зона природных территорий и защитного озеленения села Николаевка	Р2/1
Зоны специального назначения	
Зона ритуальных объектов села Николаевка	СН1/1
Зона ритуальных объектов посёлка Круглоподпольное	СН1/2

3. Сведения о границах территориальных зон, содержащие графическое описание местоположения границ территориальных зон, перечень координат характерных точек границ территориальных зон села Николаевка, являются приложением № 1 к настоящим Правилам.

4. Сведения о границах территориальных зон, содержащие графическое описание местоположения границ территориальных зон, перечень координат характерных точек границ территориальных зон посёлка Круглоподпольное, являются приложением № 2 к настоящим Правилам.

5. Сведения о границах территориальных зон, содержащие графическое описание местоположения границ территориальных зон, перечень координат характерных точек границ территориальных зон, расположенных за границами населенных пунктов на территории Николаевского сельского поселения, являются приложением № 3 к настоящим Правилам.

ЧАСТЬ III. ГРАДОСТРОИТЕЛЬНЫЕ РЕГЛАМЕНТЫ

19. Общие положения о градостроительном регламенте

1. Градостроительным регламентом определяется правовой режим земельных участков, равно как всего, что находится над и под поверхностью земельных участков и используется в процессе их застройки и последующей эксплуатации объектов капитального строительства.

2. Действие градостроительного регламента распространяется в равной мере на все земельные участки и объекты капитального строительства, расположенные в пределах границ территориальной зоны, обозначенной на карте градостроительного зонирования.

3. Земли и земельные участки, на которые действие градостроительных регламентов не распространяется или для которых градостроительные регламенты не устанавливаются, определены статьей 36 ГрК РФ.

20. Виды разрешенного использования

1. Разрешенное использование земельных участков и объектов капитального строительства может быть следующих видов:

- основные виды разрешенного использования;
- условно разрешенные виды использования;
- вспомогательные виды разрешенного использования,

допустимые только в качестве дополнительных по отношению к основным видам разрешенного использования и условно разрешенным видам использования и осуществляемые совместно с ними.

2. Виды разрешенного использования (далее – ВРИ) земельных участков в настоящих Правилах определяются в соответствии с приказом Федеральной службы государственной регистрации, кадастра и картографии от 10.11.2020 № П/0412 «Об утверждении классификатора видов разрешенного использования земельных участков».

21. Градостроительные регламенты территориальных зон
1. Градостроительные регламенты территориальных зон Ж1/1, Ж1/2

№ п/п	Код ВРИ	Наименование ВРИ	Пределы (или) максимальные размеры земельных участков, в том числе их площадь, м ²		Максимальный процент застройки в границах земельного участка	Пределное количество этажей или предельная высота зданий, строений, сооружений	Минимальные отступы от границ земельных участков в целях определения мест допустимого размещения зданий, строений, сооружений, за пределами которых запрещено строительство зданий, строений, сооружений
			мин	max			
ОСНОВНЫЕ ВИДЫ РАЗРЕШЕННОГО ИСПОЛЬЗОВАНИЯ ЗЕМЕЛЬНЫХ УЧАСТКОВ И ОБЪЕКТОВ КАПИТАЛЬНОГО СТРОИТЕЛЬСТВА							
1	2.1	Для индивидуального жилищного строительства	300	3000	50%	3 этажа*	3 метра**
2	2.3	Блокированная жилая застройка	80	3000	50%	3 этажа*	3 метра**, 0 метров – при примыкании к соседним зданиям
3	2.2	Для владения личного подсобного хозяйства (приусадебный земельный участок)	300	5000	30%	3 этажа*	3 метра**
4	1.19	Сенокосение	600	50000	0%	не подлежат установлению	
5	1.20	Выпас сельскохозяйственных животных	300	50000	0%	не подлежат установлению	
6	3.1.1	Предоставление коммунальных услуг	не подлежат установлению	5000		не подлежат установлению	
7	3.1.2	Административные здания организаций, обеспечивающих предоставление коммунальных услуг	не подлежат установлению		60%	3 этажа	3 метра
8	3.2.2	Оказание социальной помощи населению	не подлежат установлению		60%	3 этажа	3 метра
9	3.2.3	Оказание услуг связи	не подлежат установлению		60%	3 этажа	3 метра
10	3.4.1	Амбулаторно-поликлиническое обслуживание	не подлежат установлению		60%	3 этажа	3 метра
11	3.5.1	Дошкольное, начальное и среднее общее образование	не подлежат установлению			4 этажа	3 метра

№ ш/п	Код ВРИ	Наименование ВРИ	Предельные (минимальные и (или) максимальные) размеры земельных участков, в том числе их площадь, м ²		Максимальный процент застройки в границах земельного участка	Предельное количество этажей или предельная высота зданий, строений, сооружений	Минимальные отступы от границ земельных участков в целях определения мест допустимого размещения зданий, строений, сооружений, за пределами которых запрещено строительство зданий, строений, сооружений
			min	max			
12	5.1.3	Площадки для занятий спортом	не подлежат установлению				
13	11.1	Общее пользование водными объектами	не подлежат установлению				
14	12.0	Земельные участки (территории) общего пользования	не подлежат установлению				
15	12.0.1	Улично-дорожная сеть	не подлежат установлению				
16	12.0.2	Благоустройство территории	не подлежат установлению				
УСЛОВНО РАЗРЕШЕННЫЕ ВИДЫ ИСПОЛЬЗОВАНИЯ ЗЕМЕЛЬНЫХ УЧАСТКОВ И ОБЪЕКТОВ КАПИТАЛЬНОГО СТРОИТЕЛЬСТВА							
17	2.7.1	Хранение автотранспорта	не подлежат установлению				
18	3.2.4	Общезия	600	не подлежат установлению	45%	4 этажа	6 метров
19	3.3	Выгодное обслуживание	200	5000	60%	3 этажа	3 метра
20	3.8.1	Государственное управление	не подлежат установлению		60%	4 этажа	3 метра
21	3.10.1	Амбулаторное ветеринарное обслуживание	200	5000	60%	3 этажа	3 метра
22	4.1	Деловое управление	не подлежат установлению		60%	4 этажа	3 метра
23	4.4	Магазины	200	5000	60%	3 этажа	3 метра
24	4.5	Банковская и страховая деятельность	не подлежат установлению		60%	3 этажа	3 метра
25	4.6	Общественное питание	200	5000	50%	3 этажа	3 метра
26	4.9	Служебные гаражи	не подлежат установлению	5000	60%	не подлежат установлению	3 метра
27	5.1.2	Обеспечение занятий спортом в помещениях	не подлежат установлению		45%	не подлежат установлению	3 метра
28	6.4	Пищевая промышленность	не подлежат установлению	5000	не подлежат установлению	15 метров	3 метра
29	13.1	Ведение огородинчества	100	4500	0%	не подлежат установлению	
30	13.2	Ведение садоводства	400	2000	30%	3 этажа	3 метра

* для вспомогательных видов – 1 этаж;

** от вспомогательных видов – 1 метр.

Не допускается размещать со стороны улицы вспомогательные строения, за исключением гаражей. Допускается блокировка хозяйственных построек на смежных земельных участках по взаимному согласию домовладельцев с учетом пожарных требований.

Ограничения использования земельных участков и объектов капитального строительства, устанавливаемые в соответствии с законодательством Российской Федерации, определяются пунктом 22 настоящих Правил.

2. Градостроительные регламенты территориальных зон ОД/1, ОД/2

№ п/п	Код ВРИ	Наименование ВРИ	Предельные (минимальные и (или) максимальные) размеры земельных участков, в том числе их площадь, м ²		Максимальный процент застройки в границах земельного участка	Предельное количество этажей или предельная высота зданий, строений, сооружений	Минимальные отступы от границ земельных участков в целях определения мест допустимого размещения зданий, строений, сооружений, за пределами которых запрещено строительство зданий, строений, сооружений
			min	max			
ОСНОВНЫЕ ВИДЫ РАЗРЕШЕННОГО ИСПОЛЬЗОВАНИЯ ЗЕМЕЛЬНЫХ УЧАСТКОВ И ОБЪЕКТОВ КАПИТАЛЬНОГО СТРОИТЕЛЬСТВА							
1	3.1.1	Предоставление коммунальных услуг	не подлежат установлению		5000	не подлежат установлению	
2	3.1.2	Административные здания организаций, обеспечивающих предоставление коммунальных услуг	не подлежат установлению		60%	не подлежат установлению	3 метра
3	3.2.2	Оказание социальной помощи населению	не подлежат установлению		60%	не подлежат установлению	6 метров
4	3.2.3	Оказание услуг связи	не подлежат установлению		60%	не подлежат установлению	6 метров
5	3.2.4	Общеклассификация	600	не подлежат установлению	45%	не подлежат установлению	6 метров

№ п/п	Код ВРИ	Наименование ВРИ	Пределы (минимальные и (или) максимальные) размеры земельных участков, в том числе их площадь, м ²		Максимальный процент застройки в границах земельного участка	Пределное количество этажей или предельная высота зданий, строений, сооружений	Минимальные отступы от границ земельных участков в целях определения мест допустимого размещения зданий, строений, сооружений, за пределами которых запрещено строительство зданий, строений, сооружений
			min	max			
6	3.3	Бытовое обслуживание	200	не подлежат установлению	60%	не подлежат установлению	6 метров
7	3.4.1	Амбулаторно-поликлиническое обслуживание	не подлежат установлению	установлению		не подлежат установлению	6 метров
8	3.5.1	Дошкольное и среднее общее образование	не подлежат установлению			4 этажа	6 метров
9	3.6.1	Объекты культурно-досуговой деятельности	не подлежат установлению		60%	не подлежат установлению	6 метров
10	3.7.1	Осуществление религиозных обрядов	не подлежат установлению			установлению	6 метров
11	3.8.1	Государственное управление	не подлежат установлению		60%	не подлежат установлению	6 метров
12	3.10.1	Амбулаторное ветеринарное обслуживание	не подлежат установлению		60%	не подлежат установлению	3 метра
13	4.1	Деловое управление	не подлежат установлению		50%	не подлежат установлению	6 метров
14	4.4	Магазины	200	не подлежат установлению	60%	не подлежат установлению	3 метра
15	4.5	Банковская и страховая деятельность	не подлежат установлению		60%	не подлежат установлению	6 метров
16	4.6	Общественное питание	400	не подлежат установлению	50%	не подлежат установлению	6 метров
17	4.8.1	Развлекательные мероприятия	не подлежат установлению		45%	не подлежат установлению	6 метров
18	4.9	Служебные гаражи	не подлежат установлению			установлению	3 метра
19	5.1.2	Обеспечение занятий спортом в помещениях	не подлежат установлению		45%	не подлежат установлению	6 метров
20	5.1.3	Площадки для занятий спортом	не подлежат установлению				

№ п/п	Код ВРИ	Наименование ВРИ	Пределы (минимальные и (или) максимальные) размеры земельных участков, в том числе их площадь, м ²		Максимальный процент застройки в границах земельного участка	Пределы количества этажей или предельная высота зданий, строений, сооружений	Минимальные отступы от границ земельных участков в целях определения мест допустимого размещения зданий, строений, сооружений, за пределами которых запрещено строительство зданий, строений, сооружений
			min	max			
21	8.3	Обеспечение внутреннего правопорядка	не подлежат установлению				3 метра
22	12.0	Земельные участки (территории) общего пользования	не подлежат установлению				
23	12.0.1	Улично-дорожная сеть	не подлежат установлению				
24	12.0.2	Былоустройство территории	не подлежат установлению				
УСЛОВНО РАЗРЕШЕННЫЕ ВИДЫ ИСПОЛЬЗОВАНИЯ ЗЕМЕЛЬНЫХ УЧАСТКОВ И ОБЪЕКТОВ КАПИТАЛЬНОГО СТРОИТЕЛЬСТВА							
25	2.1.1	Масштабная многоквартирная жилая застройка	600	не подлежат установлению	45%	4 этажа	6 метров
26	2.7.1	Хранение автотранспорта	не подлежат установлению				1 метр
27	4.9.1.3	Автомобильные мойки	не подлежат установлению			1 этаж	3 метра
28	6.4	Пищевая промышленность	400	5000	50%	15 метров	3 метра

Ограничения использования земельных участков и объектов капитального строительства, устанавливаемые в соответствии с законодательством Российской Федерации, определяются пунктом 22 настоящих Правил.

3. Градостроительный регламент территориальной зоны III

№ п/п	Код ВРИ	Наименование ВРИ	Пределы (минимальные и (или) максимальные) размеры земельных участков, в том числе их площадь, м ²		Максимальный процент застройки в границах земельного участка	Пределное количество этажей или предельная высота зданий, строений, сооружений	Минимальные отступы от границ земельных участков в целях определения мест допустимого размещения зданий, строений, сооружений, за пределами которых запрещено строительство зданий, строений, сооружений
			min	max			
ОСНОВНЫЕ ВИДЫ РАЗРЕШЕННОГО ИСПОЛЬЗОВАНИЯ ЗЕМЕЛЬНЫХ УЧАСТКОВ И ОБЪЕКТОВ КАПИТАЛЬНОГО СТРОИТЕЛЬСТВА							
1	1.1.5	Хранение и переработка сельскохозяйственной продукции	не подлежат установлению				3 метра
2	1.1.8	Обеспечение сельскохозяйственного производства	не подлежат установлению				3 метра
3	3.1	Коммунальное обслуживание	не подлежат установлению				3 метра
4	6.3	Легкая промышленность	не подлежат установлению				3 метра
5	6.4	Пищевая промышленность	не подлежат установлению				3 метра
6	6.6	Строительная промышленность	не подлежат установлению				3 метра
7	6.8	Связь	не подлежат установлению				3 метра
8	6.9	Склад	не подлежат установлению		60%	не подлежат установлению	3 метра
9	6.9.1	Складские площадки	не подлежат установлению				
10	3.3	Бытовое обслуживание	200	не подлежат установлению	60%	не подлежат установлению	3 метра
11	4.1	Деловое управление	не подлежат установлению		50%	не подлежат установлению	3 метра
12	4.9	Служебные гаражи	не подлежат установлению				3 метра
13	4.9.1.1	Заправка транспортных средств	не подлежат установлению				3 метра
14	4.9.1.3	Автомобильные мойки	не подлежат установлению				3 метра
15	4.9.1.4	Ремонт автомобилей	не подлежат установлению				3 метра
16	11.0	Водные объекты	Градостроительный регламент не устанавливается				
17	11.1	Общее пользование водными объектами	не подлежат установлению				3 метра

№ п/п	Код ВРИ	Наименование ВРИ	Пределы (минимальные и (или) максимальные) размеры земельных участков, в том числе их площадь, м ²		Максимальный процент застройки в границах земельного участка	Пределное количество этажей или предельная высота зданий, строений, сооружений	Минимальные отступы от границ земельных участков в целях определения мест допустимого размещения зданий, строений, сооружений, за пределами которых запрещено строительство зданий, строений, сооружений
			min	max			
18	12.0	Земельные участки (территории) общего пользования	не подлежат установлению				
19	12.0.1	Улично-дорожная сеть	не подлежат установлению				
20	12.0.2	Былоустройство территории	не подлежат установлению				
УСЛОВНО РАЗРЕШЕННЫЕ ВИДЫ ИСПОЛЬЗОВАНИЯ ЗЕМЕЛЬНЫХ УЧАСТКОВ И ОБЪЕКТОВ КАПИТАЛЬНОГО СТРОИТЕЛЬСТВА							
21	6.7	Энергетика	не подлежат установлению				3 метра

Ограничения использования земельных участков и объектов капитального строительства, устанавливаемые в соответствии с законодательством Российской Федерации, определяются пунктом 22 настоящих Правил.

4. Градостроительные регламенты территориальных зон ИТ1/1, ИТ1/2, ИТ1

№ п/п	Код ВРИ	Наименование ВРИ	Пределы (минимальные и (или) максимальные) размеры земельных участков, в том числе их площадь, м ²		Максимальный процент застройки в границах земельного участка	Пределное количество этажей или предельная высота зданий, строений, сооружений	Минимальные отступы от границ земельных участков в целях определения мест допустимого размещения зданий, строений, сооружений, за пределами которых запрещено строительство зданий, строений, сооружений
			min	max			
ОСНОВНЫЕ ВИДЫ РАЗРЕШЕННОГО ИСПОЛЬЗОВАНИЯ ЗЕМЕЛЬНЫХ УЧАСТКОВ И ОБЪЕКТОВ КАПИТАЛЬНОГО СТРОИТЕЛЬСТВА							
1	7.2.1	Размещение автомобильных дорог	не подлежат установлению				
2	7.2.2	Обслуживание перевозок пассажиров	не подлежат установлению				3 метра
3	7.2.3	Стоянки транспорта общего пользования	не подлежат установлению				
4	3.1.1	Предоставление коммунальных услуг	не подлежат установлению				
5	6.8	Связь	не подлежат установлению				3 метра
6	6.7	Энергетика	не подлежат установлению				3 метра
7	12.0	Земельные участки (территории) общего пользования	не подлежат установлению				
8	12.0.1	Улично-дорожная сеть	не подлежат установлению				
9	12.0.2	Благоустройство территории	не подлежат установлению				
УСЛОВНО РАЗРЕШЕННЫЕ ВИДЫ ИСПОЛЬЗОВАНИЯ ЗЕМЕЛЬНЫХ УЧАСТКОВ И ОБЪЕКТОВ КАПИТАЛЬНОГО СТРОИТЕЛЬСТВА							
10	4.9.1	Объект дорожного сервиса	не подлежат установлению				3 метра
11	4.9.1.1	Заправка транспортных средств	не подлежат установлению			1 этаж	3 метра
12	4.9.1.2	Обеспечение дорожного отдыха	600	не подлежит установлению	45%	3 этажа	3 метра
13	4.9.1.3	Автомобильные мойки	не подлежат установлению			1 этаж	3 метра
14	4.9.1.4	Ремонт автомобилей	не подлежат установлению			1 этаж	3 метра

Ограничения использования земельных участков и объектов капитального строительства, устанавливаемые в соответствии с законодательством Российской Федерации, определяются пунктом 22 настоящих Правил.

5. Градостроительный регламент территориальной зоны ИТ2

№ п/п	Код ВРИ	Наименование ВРИ	Пределы (минимальные и (или) максимальные) размеры земельных участков, в том числе их площадь, м ²		Максимальный процент застройки в границах земельного участка	Пределное количество этажей или предельная высота зданий, строений, сооружений	Минимальные отступы от границ земельных участков в целях определения мест допустимого размещения зданий, строений, сооружений, за пределами которых запрещено строительство зданий, строений, сооружений	
			min	max				
ОСНОВНЫЕ ВИДЫ РАЗРЕШЕННОГО ИСПОЛЬЗОВАНИЯ ЗЕМЕЛЬНЫХ УЧАСТКОВ И ОБЪЕКТОВ КАПИТАЛЬНОГО СТРОИТЕЛЬСТВА								
1	7.1	Железнодорожный транспорт	не подлежат установлению					3 метра
2	3.1.1	Предоставление коммунальных услуг	не подлежат установлению					
3	8.3	Обеспечение внутреннего двора	не подлежат установлению					3 метра

Ограничения использования земельных участков и объектов капитального строительства, устанавливаемые в соответствии с законодательством Российской Федерации, определяются пунктом 22 настоящих Правил.

6. Градостроительные регламенты территориальных зон СХ1/1, СХ1/2

№ п/п	Код ВРИ	Наименование ВРИ	Пределы (минимальные и (или) максимальные) размеры земельных участков, в том числе их площадь, м ²		Максимальный процент застройки в границах земельного участка	Пределы количество этажей или предельная высота зданий, строений, сооружений	Минимальные отступы от границ земельных участков в целях определения мест допустимого размещения зданий, строений, сооружений, за пределами которых запрещено строительство зданий, строений, сооружений
			min	max			
ОСНОВНЫЕ ВИДЫ РАЗРЕШЕННОГО ИСПОЛЬЗОВАНИЯ ЗЕМЕЛЬНЫХ УЧАСТКОВ И ОБЪЕКТОВ КАПИТАЛЬНОГО СТРОИТЕЛЬСТВА							
1	1.2	Выращивание зерновых и иных сельскохозяйственных культур	не подлежат установлению				
2	1.16	Ведение личного подсобного хозяйства на полевых участках	не подлежат установлению				
3	1.19	Сенокосение	не подлежат установлению				
4	1.20	Выпас сельскохозяйственных животных	не подлежат установлению				
5	3.1.1	Предоставление коммунальных услуг	не подлежат установлению				
6	11.0	Водные объекты	не подлежат установлению				
7	11.1	Общее пользование водными объектами	не подлежат установлению				
8	12.0	Земельные участки (территории) общего пользования	не подлежат установлению				
9	12.0.1	Улично-дорожная сеть	не подлежат установлению				
10	12.0.2	Благоустройство территории	не подлежат установлению				
11	13.1	Ведение огородничества	100	4500	0%		не подлежат установлению
УСЛОВНО РАЗРЕШЕННЫЕ ВИДЫ ИСПОЛЬЗОВАНИЯ ЗЕМЕЛЬНЫХ УЧАСТКОВ И ОБЪЕКТОВ КАПИТАЛЬНОГО СТРОИТЕЛЬСТВА							
12	1.15	Хранение и переработка сельскохозяйственной продукции	не подлежат установлению				3 метра
13	5.3	Охота и рыбалка	не подлежат установлению				
14	6.8	Связь	не подлежат установлению				3 метра

Ограничения использования земельных участков и объектов капитального строительства, устанавливаемые в соответствии с законодательством Российской Федерации, определяются пунктом 22 настоящих Правил.

7. Градостроительный регламент территориальной зоны СХ2

№ п/п	Код ВРИ	Наименование ВРИ	Пределы (минимальные и (или) максимальные) размеры земельных участков, в том числе их площадь, м ²		Максимальный процент застройки в границах земельного участка	Пределное количество этажей или предельная высота зданий, строений, сооружений	Минимальные отступы от границ земельных участков в полях определения мест допустимого размещения зданий, строений, сооружений, за пределами которых запрещено строительство зданий, строений, сооружений
			min	max			
ОСНОВНЫЕ ВИДЫ РАЗРЕШЕННОГО ИСПОЛЬЗОВАНИЯ ЗЕМЕЛЬНЫХ УЧАСТКОВ И ОБЪЕКТОВ КАПИТАЛЬНОГО СТРОИТЕЛЬСТВА							
1	1.15	Хранение и переработка сельскохозяйственной продукции	не подлежат установлению				3 метра
2	1.16	Ведение личного подсобного хозяйства на полевых участках	не подлежат установлению				
3	1.18	Обеспечение сельскохозяйственного производства	не подлежат установлению				3 метра
4	3.1.1	Предоставление коммунальных услуг	не подлежат установлению				
5	4.1	Деловое управление	не подлежат установлению		50%	не подлежат установлению	3 метра
6	4.4	Магазины	не подлежат установлению		50%	не подлежат установлению	3 метра
7	4.9.1.1	Заправка транспортных средств	не подлежат установлению				3 метра
8	6.9	Склад	не подлежат установлению		60%	не подлежат установлению	3 метра
9	6.9.1	Складские площадки	не подлежат установлению				
10	12.0	Земельные участки (территории) общего пользования	не подлежат установлению				
11	12.0.2	Благоустройство территории	не подлежат установлению				

№ п/п	Код ВРИ	Наименование ВРИ	Предельные (минимальные и (или) максимальные) размеры земельных участков, в том числе их площадь, м ²		Максимальный процент застройки в границах земельного участка	Предельное количество этажей или предельная высота зданий, строений, сооружений	Минимальные отступы от границ земельных участков в целях определения мест допустимого размещения зданий, строений, сооружений, за пределами которых запрещено строительство зданий, строений, сооружений
			min	max			
УСЛОВНО РАЗРЕШЕННЫЕ ВИДЫ ИСПОЛЬЗОВАНИЯ ЗЕМЕЛЬНЫХ УЧАСТКОВ И ОБЪЕКТОВ КАПИТАЛЬНОГО СТРОИТЕЛЬСТВА							
12	1.7	Животноводство	не подлежат установлению				3 метра
13	6.4	Пищевая промышленность	не подлежат установлению				3 метра

Ограничения использования земельных участков и объектов капитального строительства, устанавливаемые в соответствии с законодательством Российской Федерации, определяются пунктом 22 настоящих Правил.

8. Градостроительные регламенты территориальных зон Р1/1, Р1/2

№ п/п	Код ВРИ	Наименование ВРИ	Предельные (минимальные и (или) максимальные) размеры земельных участков, в том числе их площадь, м ²		Максимальный процент застройки в границах земельного участка	Предельное количество этажей или предельная высота зданий, строений, сооружений	Минимальные отступы от границ земельных участков в целях определения мест допустимого размещения зданий, строений, сооружений, за пределами которых запрещено строительство зданий, строений, сооружений
			min	max			
ОСНОВНЫЕ ВИДЫ РАЗРЕШЕННОГО ИСПОЛЬЗОВАНИЯ ЗЕМЕЛЬНЫХ УЧАСТКОВ И ОБЪЕКТОВ КАПИТАЛЬНОГО СТРОИТЕЛЬСТВА							
1	3.6.2.	Парки культуры и отдыха	не подлежат установлению				
2	5.1.3	Площадки для занятий спортом	не подлежат установлению				
3	9.3	Историко-культурная деятельность	не подлежат установлению				
4	12.0.1	Улично-дорожная сеть	не подлежат установлению				

№ п/п	Код ВРИ	Наименование ВРИ	Пределы (минимальные и (или) максимальные) размеры земельных участков, в том числе их площадь, м ²		Максимальный процент застройки в границах земельного участка	Пределы количества этажей или предельная высота зданий, строений, сооружений	Минимальные отступы от границ земельных участков в целях определения мест допустимого размещения зданий, строений, сооружений, за пределами которых запрещено строительство зданий, строений, сооружений
			min	max			
5	1.2.0.2	Благоустройство территории	не подлежат установлению				
6	3.1.1	Предоставление коммунальных услуг	не подлежат установлению				
УСЛОВНО РАЗРЕШЕННЫЕ ВИДЫ ИСПОЛЬЗОВАНИЯ ЗЕМЕЛЬНЫХ УЧАСТКОВ И ОБЪЕКТОВ КАПИТАЛЬНОГО СТРОИТЕЛЬСТВА							
7	3.6.1	Объекты культурно-досуговой деятельности	200	3000	4,5%	не подлежит установлению	3 метра
8	4.6	Общественное питание	200	1000	50%	не подлежит установлению	3 метра
9	4.8.1	Развлекательные мероприятия	200	3000	4,5%	не подлежит установлению	3 метра

Ограничения использования земельных участков и объектов капитального строительства, устанавливаемые в соответствии с законодательством Российской Федерации, определяются пунктом 22 настоящих Правил.

9. Градостроительный регламент территориальной зоны Р2/1

№ п/п	Код ВРИ	Наименование ВРИ	Предельные (минимальные и (или) максимальные) размеры земельных участков, в том числе их площадь, м ²		Максимальный процент застройки в границах земельного участка	Предельное количество этажей или предельная высота зданий, строений, сооружений	Минимальные отступы от границ земельных участков в целях определения мест допустимого размещения зданий, строений, сооружений, за пределами которых запрещено строительство зданий, строений, сооружений	
			min	max				
ОСНОВНЫЕ ВИДЫ РАЗРЕШЕННОГО ИСПОЛЬЗОВАНИЯ ЗЕМЕЛЬНЫХ УЧАСТКОВ И ОБЪЕКТОВ КАПИТАЛЬНОГО СТРОИТЕЛЬСТВА								
1	5.2	Природно-познавательный туризм	не подлежат установлению					
2	9.1	Охрана природных территорий	не подлежат установлению					
3	11.0	Водные объекты	градостроительный регламент не устанавливается					
4	11.1	Общее пользование водными объектами	не подлежат установлению					
5	12.0.2	Благоустройство территории	не подлежат установлению					
УСЛОВНО РАЗРЕШЕННЫЕ ВИДЫ ИСПОЛЬЗОВАНИЯ ЗЕМЕЛЬНЫХ УЧАСТКОВ И ОБЪЕКТОВ КАПИТАЛЬНОГО СТРОИТЕЛЬСТВА								
6	3.1.1	Предоставление коммунальных услуг	не подлежат установлению					
7	5.3	Охота и рыбалка	не подлежат установлению					3 метра
8	5.4	Привалы для маломерных судов	не подлежат установлению					2 этажа

Ограничения использования земельных участков и объектов капитального строительства, устанавливаемые в соответствии с законодательством Российской Федерации, определяются пунктом 22 настоящих Правил.

10. Градостроительные регламенты территориальных зон СН1/1, СН1/2

№ п/п	Код ВРИ	Наименование ВРИ	Пределы (минимальные и (или) максимальные) размеры земельных участков, в том числе их площадь, м ²		Максимальный процент застройки в границах земельного участка	Пределное количество этажей или предельная высота зданий, строений, сооружений	Минимальные отступы от границ земельных участков в целях определения мест размещения зданий, строений, сооружений, за пределами которых запрещено строительство зданий, строений, сооружений
			min	max			
ОСНОВНЫЕ ВИДЫ РАЗРЕШЕННОГО ИСПОЛЬЗОВАНИЯ ЗЕМЕЛЬНЫХ УЧАСТКОВ И ОБЪЕКТОВ КАПИТАЛЬНОГО СТРОИТЕЛЬСТВА							
1	12.1	Ритуальная деятельность	не подлежат установлению	400000	не подлежат установлению		3 метра
2	12.0	Земельные участки (территории) общего пользования	не подлежат установлению				
3	12.0.1	Улично-дорожная сеть	не подлежат установлению				
4	12.0.2	Благоустройство территории	не подлежат установлению				
5	3.1.1	Предоставление коммунальных услуг	не подлежат установлению				
УСЛОВНО РАЗРЕШЕННЫЕ ВИДЫ ИСПОЛЬЗОВАНИЯ ЗЕМЕЛЬНЫХ УЧАСТКОВ И ОБЪЕКТОВ КАПИТАЛЬНОГО СТРОИТЕЛЬСТВА							
6		Не установлены					3 метра

Ограничения использования земельных участков и объектов капитального строительства, устанавливаемые в соответствии с законодательством Российской Федерации, определяются пунктом 22 настоящих Правил.

22. Ограничения использования земельных участков и объектов капитального строительства, устанавливаемые в соответствии с законодательством Российской Федерации

1. На территории Николаевского сельского поселения Аннинского муниципального района Воронежской области располагаются следующие зоны с особыми условиями использования территории:

- 1) защитная зона объекта культурного наследия,
- 2) охранный зона объектов электроэнергетики (объектов электросетевого хозяйства и объектов по производству электрической энергии);
- 3) придорожные полосы автомобильных дорог,
- 4) охранный зона трубопроводов (газопроводов, нефтепроводов и нефтепродуктопроводов, аммиакопроводов);
- 5) водоохранная зона;
- 6) прибрежная защитная полоса;
- 7) зоны санитарной охраны источников питьевого и хозяйственно-бытового водоснабжения, а также устанавливаемые в случаях, предусмотренных Водным кодексом Российской Федерации, в отношении подземных водных объектов зоны специальной охраны,
- 8) санитарно-защитная зона;
- 9) охранный зона пунктов государственной геодезической сети, государственной нивелирной сети и государственной гравиметрической сети,
- 10) зона минимальных расстояний до магистральных или промышленных трубопроводов (газопроводов, нефтепроводов и нефтепродуктопроводов, аммиакопроводов).

2. Ограничения для зон с особыми условиями использования территории установлены в соответствии с действующими нормативами.

№ п/п	Вид зоны	Ограничения в использовании земельных участков и объектов капитального строительства	Основания установления ограничений
1	Защитная зона объекта культурного наследия	Запрещается строительство объектов капитального строительства и их реконструкция, связанная с изменением их параметров (высоты, количества этажей, площади), за исключением строительства и реконструкции линейных объектов.	Приказ управления по охране объектов культурного наследия Воронежской области от 14.10.2019 № 71-01-07/241 «Об утверждении графического описания местоположения границ (с перенесением координат характерных точек этих границ) защитных зон объектов культурного наследия, расположенных на территории Воронежской области»
2	Охранная зона объектов электроэнергетики (объектов электросетевого хозяйства и объектов по производству электрической энергии)	<p>1. В охранных зонах объектов электросетевого хозяйства, размещенных на земельных участках, запрещается осуществлять любые действия, которые могут нарушить безопасную работу объектов электросетевого хозяйства, в том числе привести к их повреждению или уничтожению, и (или) повлечь причинение вреда жизни, здоровью граждан и имуществу физических или юридических лиц, а также повлечь нанесение экологического ущерба и возникновение пожаров, в том числе:</p> <ul style="list-style-type: none"> - набрасывать на провода и опоры воздушных линий электропередачи посторонние предметы, а также подниматься на опоры воздушных линий электропередачи; - размещать любые объекты и предметы (материалы) в пределах созданных в соответствии с требованиями нормативно-технических документов проходов и подъездов для доступа к объектам электросетевого хозяйства, а также проводить любые работы и возводить сооружения, которые могут препятствовать доступу к объектам электросетевого хозяйства, без создания необходимых для такого доступа проходов и подъездов; <p>- находиться в пределах огороженной территории и помещенных распределительных устройств и подстанций, открывать двери и люки распределительных устройств и подстанций, производить переключения и подключения в электрических сетях (указанное требование не распространяется на работников, занятых</p>	<p>Постановление Правительства Российской Федерации от 24.02.2009 № 160 «О порядке установления охранных зон объектов электросетевого хозяйства и особых условий использования земельных участков, расположенных в границах таких зон»</p> <p>Постановление Правительства Российской Федерации от 18.11.2013 № 1033 «О порядке установления охранных зон объектов и производств электрической энергии и особых условий использования земельных участков, расположенных в границах таких зон»</p>

	<p>выполнением разрешенных в установленном порядке работ), разводить огонь в пределах охранных зон вводных и распределительных устройств, подстанций, воздушных линий электропередачи, а также в охранных зонах кабельных линий электропередачи;</p> <ul style="list-style-type: none"> - размещать свалки; - производить работы ударными механизмами, сбрасывать тяжести массой свыше 5 тонн, прогонять сброс и слив едких и коррозионных веществ и горюче-смазочных материалов (в охранных зонах подземных кабельных линий электропередачи). <p>2. Для объектов электросетевого хозяйства напряжением свыше 1000 вольт, помимо действий, предусмотренных пунктом 1, запрещается:</p> <ul style="list-style-type: none"> - складировать или размещать хранилища любых, в том числе горюче-смазочных материалов; - размещать детские и спортивные площадки, стадионы, рынки, торговые точки, полевые станы, загоны для скота, гаражи и стоянки всех видов машин и механизмов, проводить любые мероприятия, связанные с большим скоплением людей, не занятых выполнением разрешенных в установленном порядке работ (в охранных зонах воздушных линий электропередачи); - использовать (запускать) любые летательные аппараты, в том числе воздушных змеев, спортивные модели летательных аппаратов (в охранных зонах воздушных линий электропередачи); - бросать якоря с судов и осуществлять их проход с отдаленными якорями, цепями, лотами, волокушами и тросами (в охранных зонах подводных кабельных линий электропередачи); - осуществлять проход судов с поднятыми стрелами кранов и других механизмов (в охранных зонах воздушных линий электропередачи). <p>3. Без письменного решения о согласовании сетевой организации запрещается:</p> <ul style="list-style-type: none"> - строительство, капитальный ремонт, реконструкция или снос зданий и сооружений; - горные, взрывные, мелниоративные работы, в том числе связанные с временным затоплением земель;
--	--

<ul style="list-style-type: none"> - посадка и вырубка деревьев и кустарников; - дноуглубительные, землечерпальные и погрузочно-разгрузочные работы, добыча рыбы, других водных животных и растений придонными орудиями лова, устройство водопоев, колка и заготовка льда (в охранных зонах подводных кабельных линий электропередачи); - проход судов, у которых расстояние по вертикали от верхнего крайнего габарита с грузом или без груза до нижней точки провеса проводов переходов воздушных линий электропередачи через водоемы менее минимально допустимого расстояния, в том числе с учетом максимального уровня подъёма воды при паводке; - проезд машины и механизмов, имеющих общую высоту с грузом или без груза от поверхности дороги более 4,5 метра (в охранных зонах воздушных линий электропередачи); - земляные работы на глубине более 0,3 метра (на вспахиваемых землях на глубине более 0,45 метра), а также планировка грунта (в охранных зонах подземных кабельных линий электропередачи); - полив сельскохозяйственных культур в случае, если высота струи воды может составить свыше 3 метров (в охранных зонах воздушных линий электропередачи); - полевые сельскохозяйственные работы с применением сельскохозяйственных машин и оборудования высотой более 4 метров (в охранных зонах воздушных линий электропередачи) или полевые сельскохозяйственные работы, связанные с вспашкой земли (в охранных зонах кабельных линий электропередачи). 	<p>4. Для объектов электросетевого хозяйства напряжением до 1000 вольт, помимо действий, предусмотренных пунктом 3, без письменного решения о согласовании сетевых организаций запрещается:</p> <ul style="list-style-type: none"> - размещать детские и спортивные площадки, стадионы, рынки, торговые точки, полевые станы, загоны для скота, гаражи и стоянки всех видов машин и механизмов, садовые, огородные земельные участки и иные объекты недвижимости, расположенные в границах территории ведения гражданами садоводства или огородничества для собственных нужд объекты жилищного строительства, в том числе индивидуального (в охранных зонах воздушных линий электропередачи);
---	--

- складировать или размещать хранилища любых, в том числе горюче-смазочных материалов;
 - устранивать причалы для стоянки судов, барж и плавучих кранов, бросать якоря с судов и осуществлять их проход с отдаленными якорями, цепями, лотами, волокушами и талпами (в охранных зонах подводных кабельных линий электропередачи).
5. В охранных зонах объектов по производству электрической энергии запрещается осуществлять действия, которые могут нарушить безопасную работу объектов, в том числе привести к их повреждению или уничтожению и (или) повлечь причинение вреда жизни, здоровью граждан и имуществу физических или юридических лиц, а также нанесение вреда окружающей среде и возникновение пожаров и чрезвычайных ситуаций, а именно:
- убирать, перемещать, засыпать и повреждать предупреждающие знаки;
 - размещать кладбища, скотомогильники, захоронения отходов производства и потребления, радиоактивных, химических, взрывчатых, токсичных, отравляющих и ядовитых веществ;
 - производить сбор и слив едких и коррозионных веществ, в том числе растворов кислот, щелочей и солей, а также горюче-смазочных материалов;
 - разводить огонь и размещать какие-либо открытые или закрытые источники огня;
 - проводить работы, размещать объекты и предметы, возводить сооружения, которые могут препятствовать доступу к объектам, без создания необходимых для такого доступа проходов и подъездов;
 - производить работы ударными механизмами, сбрасывать тяжести массой свыше 5 тонн;
 - складировать любые материалы, в том числе взрывоопасные, пожароопасные и горюче-смазочные.
6. Без письменного согласования владельцев объектов по производству электрической энергии запрещается:
- размещать детские и спортивные площадки, стадионы, рынки, торговые точки, полевые станы, загоны для скота, гаражи и стоянки всех видов машин и механизмов;
 - проводить любые мероприятия, связанные с пребыванием людей.

3	Придорожные полосы автомобильных дорог	<p>не занятых выполнением работ, разрешенных в установленном порядке;</p> <ul style="list-style-type: none"> - осуществлять горные, взрывные, мелпоративные работы, в том числе связанные с временным затоплением земель. <p>В придорожных полосах автомобильных дорог общего пользования регионального или межмуниципального значения запрещается строительство капитальных сооружений, за исключением:</p> <ul style="list-style-type: none"> - объектов, предназначенных для обслуживания таких автомобильных дорог, их строительства, реконструкции, капитального ремонта, ремонта и содержания; - объектов Государственной инспекции безопасности дорожного движения Министерства внутренних дел Российской Федерации; - объектов дорожного сервиса, рекламных конструкций, информационных щитов и указателей; - инженерных коммуникаций. 	<p>Федеральный закон от 08.11.2007 № 257-ФЗ «Об автомобильных дорогах и о дорожной деятельности в Российской Федерации и о внесении изменений в отдельные законодательные акты Российской Федерации»</p> <p>Постановление правительства Воронежской области от 19.10.2010 № 879 «Об утверждении Порядка установления и использования придорожных полос автомобильных дорог общего пользования регионального или межмуниципального значения Воронежской области»</p>
4	Охранная зона трубопроводов (газопроводов, нефтепроводов и нефтепродуктопроводов, аминакопроводов)	<p>1. В охранных зонах трубопроводов запрещается производить всякого рода действия, могущие нарушить нормальную эксплуатацию трубопроводов либо привести к их повреждению, в частности:</p> <ul style="list-style-type: none"> - перемещать, засыпать и ломать опознавательные и сигнальные знаки, контрольно - измерительные пункты; - открывать люки, калитки и двери несобслуживаемых усилительных пунктов кабельной связи, отражений узлов линейной арматуры, станин катодной и дренажной защиты, линейных и сметровых колодез и других линейных устройств, открывать и закрывать краны и задвижки, отключать или включать средства связи, энергоснабжения и телемеханики трубопроводов; - устраивать всякого рода свалки, выливать растворы кислот, солей и щелочей; - разрушать берегоукрепительные сооружения, водопропускные устройства, земляные и иные сооружения (устройства), предохраняющие трубопроводы от разрушения, а прилегающую территорию и окружающую местность - от аварийного разлива 	<p>Федеральный закон от 31.03.1999 № 69-ФЗ «О газоснабжении в Российской Федерации»</p> <p>«Правила охраны магистральных трубопроводов», Минтопэнерго России 29.04.1992, Постановлением Госорттехнадзора РФ от 22.04.1992 № 9</p> <p>Постановление Госорттехнадзора России от 23.11.1994 № 61 «О распространении «Правил охраны магистральных трубопроводов» на магистральные аминакопроводы»</p> <p>Постановление Правительства Российской Федерации от 08.09.2017 № 1083 «Об утверждении Правил охраны магистральных газопроводов и о внесении изменений в</p>

	<p>транспортруемой продукции.</p> <ul style="list-style-type: none"> - бросать якоря, проходить с огланными якорями, цепями, лотами, волокушами и тралами, прогонивать дноуглубительные и землечерпальные работы, - разводить огонь и размещать какие-либо открытые или закрытые источники огня. <p>2. В охранных зонах трубопроводов без письменного разрешения предприятий трубопроводного транспорта запрещается:</p> <ul style="list-style-type: none"> - возводить любые постройки и сооружения; на расстоянии ближе 1000 м от оси амвипровода запрещается: строить коллективные сады с жилыми домами, устраивать массовые спортивные соревнования, соревнования с участием зрителей, купания, массовый отдых людей, любительское рыболовство, расположение временных полевых жилищ и станов любого назначения, загоны для скота; - высаживать деревья и кустарники всех видов, складировать корма, удобренья, материалы, сено и солому, располагать коновязи, содержать скот, выделять рыбопромасловые участки, прогонивать добычу рыбы, а также водных животных и растений, устраивать водопон, прогонивать колку и заготовку льда; - сооружать проезды и перезды через трассы трубопроводов, устраивать стоянки автомобильного транспорта, тракторов и механизмов, размещать сады и огороды; - прогонивать мелнпортативные земляные работы, сооружать оросительные и осушительные системы; - прогонивать всякого рода открытые и подземные, горные, строительные, монтажные и взрывные работы, планировку грунта. <p>3. В охранных зонах магистральных газопроводов запрещается:</p> <ul style="list-style-type: none"> - перемещать, засыпать, повреждать и разрушать контрольно-измерительные и контрольно-диагностические пункты, предупредительные надписи, опознавательные и сигнальные знаки местонахождения магистральных газопроводов; - открывать двери и люки необслуживаемых усиленных пунктов на кабельных линиях связи, калитки ограждений узлов линейной арматуры, двери установок электрохимической защиты, люки линейных и смотровых колодезев, открывать и закрывать краны, 	<p>Положение о представлении в федеральный орган исполнительной власти (его территориальные органы), уполномоченный Правительством Российской Федерации на осуществление государственного кадастрового учета, государственной регистрации прав, ведение Единого государственного реестра недвижимости и предоставление сведений, содержащихся в Едином государственном реестре недвижимости, федеральными органами исполнительной власти, органами государственной власти субъектов Российской Федерации и органами местного самоуправления дополнительных сведений, воспроизводимых на публичных кадастровых картах»</p> <p>Постановление Правительства Российской Федерации от 20.11.2000 № 878 «Об утверждении Правил газораспределительных сетей»</p>
--	---	---

<p>заводки, отключать и включать средства связи, энергоснабжения, устройства телемеханики магистральных газопроводов.</p>	<ul style="list-style-type: none"> - устраивать свалки, осуществлять сброс и слив едких и коррозионно-агрессивных веществ и горюче-смазочных материалов; - складировать любые материалы, в том числе горюче-смазочные, или размещать хранилища любых материалов; - повреждать берегозащитные, водовыпускные сооружения, земельные и иные сооружения (устройства), предохраняющие магистральный газопровод от разрушения; - осуществлять постановку судов и плавучих объектов на якорь, добычу морских ископаемых, рыболовство прицельными орудиями добычи (вылова) водных биологических ресурсов, плавание с вывешенной якорь-цепью; - проводить дноуглубительные и другие работы, связанные с изменением дна и берегов водных объектов, за исключением работ, необходимых для технического обслуживания объекта магистрального газопровода; - проводить работы с использованием ударно-импульсных устройств и вспомогательных механизмов, сбрасывать грузы; - осуществлять рекреационную деятельность (кроме деятельности по размещению туристских стоянок), разводить костры и размещать источники огня. <ul style="list-style-type: none"> - отгораживать и перекрывать охранные зоны; - размещать какие-либо здания, строения, сооружения, не относящиеся к объектам, указанным в пункте 2 Правил, за исключением объектов, указанных в подпунктах «д» – «ж» и «м» пункта 6 Правил, утвержденных Постановлением Правительства Российской Федерации от 08.09.2017 № 1083. - осуществлять несанкционированное подключение (присоединение) к магистральному газопроводу.
	<p>4. В охранных зонах магистральных газопроводов без письменного разрешения собственника магистрального газопровода или организации, эксплуатирующей магистральный газопровод не допускается:</p> <ul style="list-style-type: none"> - проведение горных, взрывных, строительных, монтажных, мелопрокативных работ, в том числе работ, связанных с затоплением земель.

	<ul style="list-style-type: none"> - осуществление посадки и вырубki деревьев и кустарников; - проведение погрузочно-разгрузочных работ, устройство водопоев скота, колка и заготовка льда. - проведение земляных работ на глубине более чем 0,3 метра, планировка грунта; - сооружение заград на реках и ручьях; - складирование кормов, удобрений, сена, соломы, размещение полевых станов и загонов для скота; - размещение туристских стоянок; - размещение гаражей, стоянок и парковок транспортных средств; - прокладка инженерных коммуникаций; - проведение инженерных изысканий, связанных с бурением скважин и устройством шурфов; - устройство причалов для судов и пляжей; - проведение работ на объектах транспортной инфраструктуры, находящихся на территории охранной зоны; - проведение работ, связанных с временным затоплением земель, не относящихся к землям сельскохозяйственного назначения. <p>5. В границах охранной зоны газораспределительных сетей запрещается:</p> <ul style="list-style-type: none"> - строить объекты жилищно-гражданского и производственного назначения; - сносить и реконструировать мосты, коллекторы, автомобильные и железные дороги с расположенными на них газораспределительными сетями без предварительного выноса этих газопроводов по согласованию с эксплуатационными организациями; - разрушать берегоукрепительные сооружения, водопропускные устройства, земляные и иные сооружения, предохраняющие газораспределительные сети от разрушений; - перемещать, повреждать, засыпать и уничтожать опознавательные знаки, контрольно-измерительные пункты и другие устройства газораспределительных сетей; - устраивать свалки и склады, разливать растворы кислот, солей, щелочей и других химически активных веществ; - отгораживать и пересекать охраняемые зоны, препятствовать
--	---

		<p>доступу персонала эксплуатационных организаций к газораспределительным сетям, проведению обслуживания и устранению повреждений газораспределительных сетей;</p> <ul style="list-style-type: none"> - разводить огонь и размещать источники огня; - рыть погребя, копать и обрабатывать почву сельскохозяйственными и мелкоративными орудиями и механизмами на глубину более 0,3 метра; - открывать калитки и двери газорегуляторных пунктов, станций катодной и дренажной защиты, люки подземных колодцев, включать или отключать электроснабжение средств связи, освещения и систем телемеханики; - набрасывать, приставлять и привязывать к опорам и надземным газопроводам, ограждениям и зданиям газораспределительных сетей посторонние предметы, лестницы, влезать на них; - самовольно подключаться к газораспределительным сетям. 	к
5	Водоохранная зона	<p>В границах водоохранной зоны запрещается:</p> <ul style="list-style-type: none"> - использование сточных вод в целях регулирования плодородия почв; - размещение кладбищ, скотомогильников, объектов размещения отходов производства и потребления, химических, взрывчатых, токсичных, отравляющих и ядовитых веществ, пунктов захоронения радиоактивных отходов, а также загрязнение территории загрязняющими веществами, предельно допустимые концентрации которых в водах водных объектов рыбохозяйственного значения не установлены; - осуществление авиационных мер по борьбе с вредными организмами; - движение и стоянка транспортных средств (кроме специальных транспортных средств), за исключением их движения по дорогам и стоянки на дорогах и в специально оборудованных местах, имеющих твердое покрытие; - строительство и реконструкция автозаправочных станций, складов горюче-смазочных материалов (за исключением случаев, если автозаправочные станции, склады горюче-смазочных материалов размещены на территориях портов, инфраструктуры внутренних водных путей, в том числе баз (сооружений) для стоянки маломерных судов, объектов органов федеральной службы безопасности), станций технического обслуживания, используемых 	Водный кодекс Российской Федерации

		<p>для технического осмотра и ремонта транспортных средств, осуществление мойки транспортных средств.</p> <p>- хранение пестицидов и агрохимикатов (за исключением хранения агрохимикатов в специализированных хранилищах на территориях морских портов за пределами границ прибрежных защитных полос), применение пестицидов и агрохимикатов,</p> <p>- сброс сточных, в том числе дренажных, вод;</p> <p>- разведка и добыча общераспространенных полезных ископаемых (за исключением случаев, если разведка и добыча общераспространенных полезных ископаемых осуществляются пользователями недр, осуществляющими разведку и добычу иных видов полезных ископаемых, в границах предоставленных им в соответствии с законодательством Российской Федерации о недрах горных отводов и (или) геологических отводов на основании утвержденного технического проекта в соответствии со ст. 19.1 Закона Российской Федерации от 21 февраля 1992 года № 2395-1 «О недрах»);</p>	
6	Прибрежная защитная полоса	<p>В границах прибрежных защитных полос запрещается:</p> <ul style="list-style-type: none"> - использование сточных вод в целях регулирования плодородия почв; - размещение кладбищ, скотомогильников, объектов размещения отходов производства и потребления, химических, взрывчатых, токсичных, отравляющих и ядовитых веществ, пунктов захоронения радиоактивных отходов, а также загрязнение территории загрязняющими веществами, предельно допустимые концентрации которых в водах водных объектов рыбохозяйственного значения не установлены; - осуществление авиационных мер по борьбе с вредными организмами; - движение и стоянка транспортных средств (кроме специальных транспортных средств), за исключением их движения по дорогам и стоянки на дорогах и в специально оборудованных местах, имеющих твердое покрытие; - строительство и реконструкция автозаправочных станций, складов горюче-смазочных материалов (за исключением случаев, если автозаправочные станции, склады горюче-смазочных материалов размещены на территориях портов, инфраструктуры внутренних водных путей, в том числе баз (сооружений) для стоянки 	Водный кодекс Российской Федерации

	<p>7</p> <p>Зоны санитарной охраны источников питьевого и хозяйственно-бытового водоснабжения, а также устанавливаемые в случаях, предусмотренных Водным кодексом Российской Федерации, в отношении подземных водных объектов зоны специальной охраны</p>	<p>маломерных судов, объектов органов федеральной службы безопасности), станций технического обслуживания, используемых для технического осмотра и ремонта транспортных средств, осуществление мойки транспортных средств;</p> <p>- хранение пестицидов и агрохимикатов (за исключением хранения агрохимикатов в специализированных хранилищах на территориях морских портов за пределами границ прибрежных защитных полос), применение пестицидов и агрохимикатов;</p> <p>- сброс сточных, в том числе дренажных, вод;</p> <p>- разведка и добыча общераспространенных полезных ископаемых (за исключением случаев, если разведка и добыча общераспространенных полезных ископаемых осуществляются пользователями недр, осуществляющими разведку и добычу иных видов полезных ископаемых, в границах предоставленных им в соответствии с законодательством Российской Федерации о недрах горных отводов и (или) геологических отводов на основании утвержденного технического проекта в соответствии со ст. 19.1 Закона Российской Федерации от 21 февраля 1992 года № 2395-1 «О недрах»);</p> <p>- распашка земель;</p> <p>- размещение отходов размываемых грунтов;</p> <p>- выпас сельскохозяйственных животных и организация для них летних лагерей, ванн.</p>	
	<p>Зоны санитарной охраны источников питьевого и хозяйственно-бытового водоснабжения, а также устанавливаемые в случаях, предусмотренных Водным кодексом Российской Федерации, в отношении подземных водных объектов зоны специальной охраны</p>	<p>В зоне санитарной охраны источников питьевого и хозяйственно-бытового водоснабжения запрещается сброс сточных, в том числе дренажных, вод.</p> <p>На территории зоны санитарной охраны подземных источников водоснабжения:</p> <p>1. В первом поясе не допускается:</p> <ul style="list-style-type: none"> - посадка высокоствольных деревьев; - все виды строительства, не имеющие непосредственного отношения к эксплуатации, реконструкции и расширению водопроводных сооружений, в том числе прокладка трубопроводов различного назначения; - размещение жилых и хозяйственно-бытовых зданий; - проживание людей; - применение агрохимикатов и удобрений. 	<p>Водный кодекс Российской Федерации</p> <p>СанПиН 2.1.4.1110-02 «Зоны санитарной охраны источников водоснабжения и водопроводов питьевого назначения»</p>

2. Во втором поясе запрещено:

- зачка отработанных вод в подземные горизонты, подземное складирование твердых отходов и разработка недр земли;
 - размещение кладбищ, скотомогильников, полей ассенизации, полей фильтрации, навозохранилищ, силосных траншей, животноводческих и птицеводческих предприятий и других объектов, обуславливающих опасность микробного загрязнения подземных вод;
 - применение удобрений и ядохимикатов;
 - рубка леса главного пользования и реконструкции;
 - размещение складов горюче-смазочных материалов, ядохимикатов и минеральных удобрений, накопителей промстоков, шламохранилищ и других объектов, обуславливающих опасность химического загрязнения подземных вод.
- Бурение новых скважин и новое строительство, связанное с нарушением почвенного покрова, производится при обязательном согласовании с центром государственного санитарно-эпидемиологического надзора.

3. В третьем поясе запрещено:

- зачка отработанных вод в подземные горизонты, подземное складирование твердых отходов и разработка недр земли;
 - размещение складов горюче-смазочных материалов, ядохимикатов и минеральных удобрений, накопителей промстоков, шламохранилищ и других объектов, обуславливающих опасность химического загрязнения подземных вод. Размещение таких объектов допускается в пределах третьего пояса зоны санитарной охраны только при использовании защищенных подземных вод, при условии выполнения специальных мероприятий по защите водоносного горизонта от загрязнения при наличии санитарно-эпидемиологического заключения центра государственного санитарно-эпидемиологического надзора, выданного с учётом заключения органов геологического контроля.
- Бурение новых скважин и новое строительство, связанное с нарушением почвенного покрова, производится при обязательном согласовании с центром государственного санитарно-эпидемиологического надзора.

	<p>На территории зоны санитарной охраны поверхностных источников водоснабжения:</p> <p>1. В первом поясе не допускается:</p> <ul style="list-style-type: none"> - посадка высокоствольных деревьев; - все виды строительства, не имеющие непосредственного отношения к эксплуатации, реконструкции и расширению водопроводных сооружений, в том числе прокладка трубопроводов различного назначения; - размещение жилых и хозяйственно-бытовых зданий; - проживание людей; - применение ядохимикатов и удобрений; - спуск любых сточных вод, в том числе сточных вод водного транспорта; - купание, стирка белья, водопой скота и другие виды водопользования, оказывающие влияние на качество воды. 	
	<p>2. Во втором поясе не допускается:</p> <ul style="list-style-type: none"> - рубка леса главного пользования и реконструкции, а также закрепление за лесозаготовительными предприятиями древесины на корню и лесосечного фонда долгосрочного пользования (допускается только рубки ухода и санитарные рубки леса); - расположение стойбищ и выпас скота, а также в любое другое использование водоема и земельных участков, лесных угодий в пределах прибрежной полосы шириной не менее 500 м, которое может привести к ухудшению качества или уменьшению количества воды источника водоснабжения; - отведение сточных вод в зоне водосбора источника водоснабжения, включая его притоки, не отвечающих гигиеническим требованиям к охране поверхностных вод; - размещение кладбищ, скотомогильников, полей ассенизации, полей фильтрации, навозохранилищ, силосных траншей, животноводческих и птицеводческих предприятий и других объектов, обуславливающих опасность микробного загрязнения подземных вод; - применение удобрений и ядохимикатов; - рубка леса главного пользования и реконструкции; - сброс промышленных, сельскохозяйственных, городских и ливневых сточных вод, содержание в которых химических веществ 	

<p>и микроорганизмов превышает установленные санитарными правилами гигиенические нормативы качества воды (с учетом Определения Верховного Суда Российской Федерации от 25.09.2014 № АПЛ14-393);</p>	<p>- размещение складов горюче-смазочных материалов, адохимикатов и минеральных удобрений, накопителей промстоков, шламохранилищ и других объектов, обуславливающих опасность химического загрязнения подземных вод.</p> <p>Регулирование отведения территории для нового строительства жилых, промышленных и сельскохозяйственных объектов, а также согласование изменений технологий действующих предприятий, связанных с повышением степени опасности загрязнения сточными водами источника водоснабжения производится при согласовании с центром государственного санитарно-эпидемиологического надзора.</p> <p>Все работы, в том числе добыча песка, гравия, донноуглубительные, в пределах акватории зоны санитарной охраны допускаются по согласованию с центром государственного санитарно - эпидемиологического надзора лишь при обосновании гидрологическими расчетами отсутствия ухудшения качества воды в створе водозабора.</p> <p>Использование химических методов борьбы с эвтрофикацией водоемов допускается при условии применения препаратов, имеющих положительное санитарно - эпидемиологическое заключение государственной санитарно - эпидемиологической службы Российской Федерации.</p> <p>Использование источников водоснабжения в пределах второго пояса зоны санитарной охраны для купания, туризма, водного спорта и рыбной ловли допускается в установленных местах при условии соблюдения гигиенических требований к охране поверхностных вод, а также гигиенических требований к зонам рекреации водных объектов.</p> <p>3. В третьем поясе не допускается отведение сточных вод в зоне водозабора источника водоснабжения, включая его притоки, не отвечающих гигиеническим требованиям к охране поверхностных вод.</p>
---	---

		<p>Регулирование отведения территории для нового строительства жилых, промышленных и сельскохозяйственных объектов, а также согласование изменений технологий действующих предприятий, связанных с повышением степени опасности загрязнения сточными водами источника водоснабжения производится при согласовании с центром государственного санитарно-эпидемиологического надзора.</p> <p>Все работы, в том числе добыча песка, гравия, доломитоглиняные, в пределах акватории зоны санитарной охраны допускаются по согласованию с центром государственного санитарно - эпидемиологического надзора лишь при обосновании гидрологическими расчетами отсутствия ухудшения качества воды в створе водолабора.</p> <p>Использование химических методов борьбы с эвтрофикацией водоемов допускается при условии применения препаратов, имеющих положительное санитарно - эпидемиологическое заключение государственной санитарно - эпидемиологической службы Российской Федерации.</p>	<p>Постановление Правительства Российской Федерации от 03.03.2018 № 222 «Об утверждении Правил установления санитарно-защитных зон и использования земельных участков, расположенных в границах санитарно-защитных зон»</p>
9	Охранная зона пунктов	<p>В границах санитарно-защитной зоны не допускается использование земельных участков в целях:</p> <ul style="list-style-type: none"> - размещения жилой застройки, объектов образовательного и медицинского назначения, спортивных сооружений открытого типа, организаций отдыха детей и их оздоровления, зон рекреационного назначения и для ведения садоводства; - размещения объектов для производства и хранения лекарственных средств, объектов пищевых отраслей промышленности, оптовых складов продовольственного сырья и пищевой продукции, комплексов водопроводных сооружений для подготовки и хранения питьевой воды, использования земельных участков в целях производства, хранения и переработки сельскохозяйственной продукции, предназначенной для дальнейшего использования в качестве пищевой продукции, если химическое, физическое и (или) биологическое воздействие объекта, в отношении которого установлена санитарно-защитная зона, приведет к нарушению качества и безопасности таких средств, сырья, воды и продукции в соответствии с установленными требованиями. 	Постановление Правительства Российской Федерации

	<p>государственной геодезической сети, государственной нивелирной сети и государственной триангулярной сети</p>	<p>использование земельных участков для осуществления видов деятельности, приводящих к повреждению или уничтожению наружных опознавательных знаков пунктов, нарушению неизменности местоположения их центров, уничтожению, перемещению, засылке или повреждению составных частей пунктов.</p> <p>Также на земельных участках в границах охранных зон пунктов запрещается проведение работ, размещение объектов и предметов, которые могут препятствовать доступу к пунктам.</p>	<p>Федерации от 21.08.2019 № 1080 «Об охранных зонах пунктов государственной геодезической сети, государственной нивелирной сети и государственной триангулярной сети»</p>
10	<p>Зона минимальных расстояний до магистральных или промысловых трубопроводов (газопроводов, нефтепроводов и нефтепродуктопроводов, аммиакопроводов)</p>	<p>Перечень ограничений использования земельных участков в границах зоны минимальных расстояний до магистральных или промысловых трубопроводов определяется Правительством Российской Федерации в положении о данном виде зоны с особыми условиями использования территории.</p>	

Приложение № 1
к правилам землепользования и застройки
Николаевского сельского поселения
Аннинского муниципального района
Воронежской области

СВЕДЕНИЯ О ГРАНИЦАХ ТЕРРИТОРИАЛЬНЫХ ЗОН,
СОДЕРЖАЩИЕ ГРАФИЧЕСКОЕ ОПИСАНИЕ МЕСТОПОЛОЖЕНИЯ
ГРАНИЦ ТЕРРИТОРИАЛЬНЫХ ЗОН, ПЕРЕЧЕНЬ КООРДИНАТ
ХАРАКТЕРНЫХ ТОЧЕК ГРАНИЦ ТЕРРИТОРИАЛЬНЫХ ЗОН
СЕЛА НИКОЛАЕВКА

ОПИСАНИЕ МЕСТОПОЛОЖЕНИЯ ГРАНИЦ

Зона застройки индивидуальными жилыми домами села Николаевка - Ж1/1

(наименование объекта, местоположение границ которого описано
(далее - объект)

Раздел 1

Сведения об объекте		
№ п/п	Характеристики объекта	Описание характеристик
1	2	3
1	Местоположение объекта	Воронежская область, Аннинский муниципальный район, Николаевское сельское поселение, село Николаевка
2	Площадь объекта \pm величина погрешности определения площади ($P \pm \text{Дельта } P$)	2689509+/-5740 м ²
3	Иные характеристики объекта	-

Раздел 2

Сведения о местоположении границ объекта					
1. Система координат: МСК - 36, зона 2					
2. Сведения о характерных точках границ объекта					
Обозначение характерных точек границ	Координаты, м		Метод определения координат характерной точки	Средняя квадратическая погрешность положения характерной точки (М), м	Описание обозначения точки на местности (при наличии)
	X	Y			
1	2	3	4	5	6
1	499131.34	2167183.06	Картометрический	1.00	-
2	499339.27	2167233.33	Картометрический	1.00	-
3	499323.25	2167266.12	Картометрический	1.00	-
4	499312.34	2167357.07	Картометрический	1.00	-
5	499293.63	2167419.70	Картометрический	1.00	-
6	499241.58	2167618.17	Картометрический	1.00	-
7	499202.53	2167694.63	Картометрический	1.00	-
8	499184.64	2167706.02	Картометрический	1.00	-
9	499062.40	2167972.31	Картометрический	1.00	-
10	499047.99	2168006.98	Картометрический	1.00	-
11	498929.49	2167961.51	Картометрический	1.00	-
12	498911.22	2167917.44	Аналитический	0.30	-
13	498931.72	2167829.46	Аналитический	0.30	-
14	498924.13	2167766.95	Картометрический	1.00	-
15	498956.71	2167672.41	Картометрический	1.00	-
16	498890.49	2167649.59	Картометрический	1.00	-
17	498882.29	2167673.35	Картометрический	1.00	-
18	498799.98	2167645.00	Картометрический	1.00	-
19	498682.49	2167597.97	Картометрический	1.00	-
20	498595.82	2167569.89	Картометрический	1.00	-
21	498486.34	2167512.77	Аналитический	0.30	-
22	498461.24	2167569.92	Аналитический	0.30	-
23	498451.43	2167540.46	Картометрический	1.00	-
24	498429.61	2167507.66	Картометрический	1.00	-
25	498370.19	2167440.94	Картометрический	1.00	-
26	498281.51	2167351.67	Картометрический	1.00	-
27	498269.20	2167321.66	Картометрический	1.00	-
28	498256.85	2167285.75	Картометрический	1.00	-
29	498253.71	2167258.99	Картометрический	1.00	-
30	498254.27	2167237.31	Картометрический	1.00	-
31	498257.82	2167220.93	Картометрический	1.00	-
32	498267.86	2167203.56	Картометрический	1.00	-
33	498288.67	2167181.45	Картометрический	1.00	-
34	498325.21	2167149.15	Картометрический	1.00	-

1	2	3	4	5	6
35	498344.79	2167131.89	Картометрический	1.00	-
36	498350.33	2167127.34	Картометрический	1.00	-
37	498355.15	2167129.60	Картометрический	1.00	-
38	498379.78	2167148.32	Картометрический	1.00	-
39	498430.88	2167182.41	Картометрический	1.00	-
40	498513.52	2167232.92	Картометрический	1.00	-
41	498565.60	2167261.99	Картометрический	1.00	-
42	498615.16	2167288.62	Картометрический	1.00	-
43	498688.79	2167319.76	Картометрический	1.00	-
44	498765.31	2167353.07	Картометрический	1.00	-
45	498841.80	2167393.39	Картометрический	1.00	-
46	498926.71	2167440.98	Картометрический	1.00	-
47	498976.94	2167472.03	Картометрический	1.00	-
48	499015.95	2167497.95	Картометрический	1.00	-
49	499027.19	2167470.32	Картометрический	1.00	-
1	499131.34	2167183.06	Картометрический	1.00	-
50	497932.57	2165635.31	Картометрический	1.00	-
51	498276.46	2166130.37	Картометрический	1.00	-
52	498443.14	2166404.90	Картометрический	1.00	-
53	498497.47	2166507.71	Картометрический	1.00	-
54	498589.22	2166683.57	Картометрический	1.00	-
55	498823.48	2166530.66	Картометрический	1.00	-
56	498814.83	2166516.23	Картометрический	1.00	-
57	498984.40	2166403.42	Картометрический	1.00	-
58	498988.89	2166410.31	Картометрический	1.00	-
59	499017.08	2166379.36	Картометрический	1.00	-
60	499075.05	2166402.83	Картометрический	1.00	-
61	499137.99	2166354.50	Картометрический	1.00	-
62	499206.56	2166470.69	Картометрический	1.00	-
63	499243.73	2166450.54	Картометрический	1.00	-
64	499252.86	2166480.23	Картометрический	1.00	-
65	499252.98	2166480.63	Картометрический	1.00	-
66	499258.28	2166528.46	Картометрический	1.00	-
67	499258.14	2166529.06	Картометрический	1.00	-
68	499249.41	2166567.36	Картометрический	1.00	-
69	499245.72	2166576.61	Картометрический	1.00	-
70	499234.58	2166570.83	Картометрический	1.00	-
71	499232.27	2166567.62	Картометрический	1.00	-
72	499221.07	2166567.85	Картометрический	1.00	-
73	499214.72	2166570.27	Картометрический	1.00	-
74	499202.55	2166571.02	Картометрический	1.00	-
75	499168.69	2166621.87	Картометрический	1.00	-
76	499168.66	2166621.92	Картометрический	1.00	-
77	499131.61	2166692.29	Картометрический	1.00	-
78	499126.46	2166711.50	Картометрический	1.00	-
79	499116.88	2166726.57	Картометрический	1.00	-
80	499075.52	2166745.64	Картометрический	1.00	-

1	2	3	4	5	6
81	499043.66	2166772.23	Картометрический	1.00	-
82	499021.26	2166766.74	Картометрический	1.00	-
83	499006.17	2166766.51	Картометрический	1.00	-
84	498994.05	2166766.05	Картометрический	1.00	-
85	498976.45	2166764.91	Картометрический	1.00	-
86	498959.30	2166769.25	Картометрический	1.00	-
87	498946.96	2166771.77	Картометрический	1.00	-
88	498940.10	2166780.23	Картометрический	1.00	-
89	498937.81	2166788.92	Картометрический	1.00	-
90	498935.98	2166802.63	Картометрический	1.00	-
91	498935.76	2166813.38	Картометрический	1.00	-
92	498935.07	2166828.24	Картометрический	1.00	-
93	498932.90	2166844.01	Картометрический	1.00	-
94	498929.13	2166856.24	Картометрический	1.00	-
95	498926.73	2166872.59	Картометрический	1.00	-
96	498923.07	2166881.16	Картометрический	1.00	-
97	498918.72	2166892.36	Картометрический	1.00	-
98	498925.08	2166911.95	Картометрический	1.00	-
99	498910.43	2166994.21	Картометрический	1.00	-
100	498900.02	2167010.38	Картометрический	1.00	-
101	498878.07	2167023.24	Картометрический	1.00	-
102	498853.00	2167032.80	Картометрический	1.00	-
103	498831.44	2167038.72	Картометрический	1.00	-
104	498788.97	2167005.84	Картометрический	1.00	-
105	498756.47	2167026.98	Картометрический	1.00	-
106	498692.33	2167017.95	Картометрический	1.00	-
107	498642.66	2167037.13	Картометрический	1.00	-
108	498605.76	2167063.40	Картометрический	1.00	-
109	498583.84	2167075.14	Картометрический	1.00	-
110	498536.52	2166975.65	Картометрический	1.00	-
111	498471.72	2166937.36	Картометрический	1.00	-
112	498409.31	2166919.97	Картометрический	1.00	-
113	498384.73	2166877.15	Картометрический	1.00	-
114	498335.13	2166795.75	Картометрический	1.00	-
115	498321.45	2166751.04	Картометрический	1.00	-
116	498301.39	2166709.98	Картометрический	1.00	-
117	498275.51	2166681.38	Картометрический	1.00	-
118	498240.80	2166610.87	Картометрический	1.00	-
119	498228.78	2166580.35	Картометрический	1.00	-
120	498224.53	2166567.04	Картометрический	1.00	-
121	498221.05	2166556.13	Картометрический	1.00	-
122	498199.77	2166526.49	Картометрический	1.00	-
123	498162.29	2166470.21	Картометрический	1.00	-
124	498121.23	2166404.76	Картометрический	1.00	-
125	498069.81	2166327.87	Картометрический	1.00	-
126	498064.04	2166320.17	Картометрический	1.00	-
127	498038.27	2166285.82	Картометрический	1.00	-
128	498033.33	2166279.23	Картометрический	1.00	-

1	2	3	4	5	6
129	497945.89	2166151.06	Картометрический	1.00	-
130	497914.21	2166101.73	Картометрический	1.00	-
131	497900.52	2166080.42	Картометрический	1.00	-
132	497834.27	2165979.07	Картометрический	1.00	-
133	497787.33	2165905.05	Картометрический	1.00	-
134	497714.97	2165800.84	Картометрический	1.00	-
135	497718.08	2165798.95	Картометрический	1.00	-
136	497710.05	2165786.63	Картометрический	1.00	-
137	497714.99	2165783.63	Картометрический	1.00	-
138	497713.62	2165780.41	Картометрический	1.00	-
139	497722.40	2165767.44	Картометрический	1.00	-
140	497737.33	2165759.91	Картометрический	1.00	-
141	497770.67	2165737.80	Картометрический	1.00	-
142	497806.43	2165719.52	Картометрический	1.00	-
143	497820.65	2165704.56	Картометрический	1.00	-
144	497912.64	2165647.59	Картометрический	1.00	-
50	497932.57	2165635.31	Картометрический	1.00	-
145	497610.08	2165672.54	Картометрический	1.00	-
146	497619.16	2165682.24	Картометрический	1.00	-
147	497710.07	2165804.30	Картометрический	1.00	-
148	497725.67	2165826.76	Картометрический	1.00	-
149	497782.05	2165907.90	Картометрический	1.00	-
150	497804.52	2165943.34	Картометрический	1.00	-
151	497829.29	2165982.42	Картометрический	1.00	-
152	497895.93	2166084.29	Картометрический	1.00	-
153	497941.34	2166154.97	Картометрический	1.00	-
154	498028.40	2166282.66	Картометрический	1.00	-
155	498033.34	2166289.23	Картометрический	1.00	-
156	498065.19	2166331.69	Картометрический	1.00	-
157	498116.03	2166407.76	Картометрический	1.00	-
158	498157.45	2166473.75	Картометрический	1.00	-
159	498194.92	2166529.81	Картометрический	1.00	-
160	498215.96	2166559.30	Картометрический	1.00	-
161	498222.86	2166581.32	Картометрический	1.00	-
162	498235.07	2166612.64	Картометрический	1.00	-
163	498277.03	2166695.67	Картометрический	1.00	-
164	498284.99	2166708.67	Картометрический	1.00	-
165	498295.91	2166713.01	Картометрический	1.00	-
166	498317.80	2166755.30	Картометрический	1.00	-
167	498328.44	2166800.92	Картометрический	1.00	-
168	498285.21	2166813.41	Картометрический	1.00	-
169	498238.49	2166843.34	Картометрический	1.00	-
170	498180.92	2166887.98	Картометрический	1.00	-
171	498143.10	2166830.81	Картометрический	1.00	-
172	498144.30	2166820.17	Картометрический	1.00	-
173	498152.23	2166808.28	Картометрический	1.00	-
174	498143.49	2166798.44	Картометрический	1.00	-

1	2	3	4	5	6
175	498136.97	2166803.20	Картометрический	1.00	-
176	498124.23	2166803.97	Картометрический	1.00	-
177	498094.86	2166764.88	Картометрический	1.00	-
178	498074.42	2166734.20	Картометрический	1.00	-
179	498052.62	2166699.85	Картометрический	1.00	-
180	498003.76	2166624.47	Картометрический	1.00	-
181	497959.32	2166560.60	Картометрический	1.00	-
182	497926.47	2166520.22	Картометрический	1.00	-
183	497901.36	2166482.85	Картометрический	1.00	-
184	497859.23	2166428.25	Картометрический	1.00	-
185	497854.46	2166419.21	Картометрический	1.00	-
186	497878.10	2166402.40	Картометрический	1.00	-
187	497922.80	2166438.18	Картометрический	1.00	-
188	497948.93	2166410.16	Картометрический	1.00	-
189	497976.98	2166433.90	Картометрический	1.00	-
190	498024.28	2166487.71	Картометрический	1.00	-
191	498072.44	2166534.65	Картометрический	1.00	-
192	498122.15	2166630.66	Картометрический	1.00	-
193	498127.91	2166650.34	Картометрический	1.00	-
194	498137.90	2166689.80	Картометрический	1.00	-
195	498144.22	2166720.19	Картометрический	1.00	-
196	498150.09	2166752.80	Картометрический	1.00	-
197	498161.31	2166773.91	Картометрический	1.00	-
198	498182.20	2166779.96	Картометрический	1.00	-
199	498204.34	2166748.52	Аналитический	0.10	-
200	498229.71	2166740.94	Аналитический	0.10	-
201	498204.28	2166683.95	Картометрический	1.00	-
202	498175.32	2166618.27	Картометрический	1.00	-
203	498152.24	2166563.23	Картометрический	1.00	-
204	498124.49	2166519.26	Картометрический	1.00	-
205	498099.89	2166487.83	Картометрический	1.00	-
206	498018.51	2166398.78	Картометрический	1.00	-
207	497975.50	2166351.72	Картометрический	1.00	-
208	497909.68	2166255.67	Картометрический	1.00	-
209	497675.21	2165863.72	Картометрический	1.00	-
210	497629.07	2165794.05	Картометрический	1.00	-
211	497603.04	2165750.63	Картометрический	1.00	-
212	497591.10	2165726.77	Картометрический	1.00	-
213	497573.02	2165692.94	Картометрический	1.00	-
214	497591.04	2165677.43	Картометрический	1.00	-
215	497601.16	2165670.16	Картометрический	1.00	-
145	497610.08	2165672.54	Картометрический	1.00	-
216	497531.99	2165778.04	Картометрический	1.00	-
217	497555.69	2165804.69	Картометрический	1.00	-
218	497644.37	2165935.38	Картометрический	1.00	-
219	497664.84	2165972.30	Картометрический	1.00	-
220	497755.62	2166153.81	Картометрический	1.00	-

1	2	3	4	5	6
221	497779.39	2166220.43	Картометрический	1.00	-
222	497746.22	2166244.31	Картометрический	1.00	-
223	497725.86	2166218.10	Картометрический	1.00	-
224	497695.56	2166169.38	Картометрический	1.00	-
225	497649.76	2166098.31	Картометрический	1.00	-
226	497624.53	2166062.06	Картометрический	1.00	-
227	497593.94	2166015.45	Картометрический	1.00	-
228	497554.12	2165957.08	Картометрический	1.00	-
229	497512.86	2165892.12	Картометрический	1.00	-
230	497488.80	2165856.35	Картометрический	1.00	-
231	497466.28	2165821.01	Картометрический	1.00	-
232	497465.00	2165819.21	Картометрический	1.00	-
233	497461.38	2165813.07	Картометрический	1.00	-
234	497469.91	2165801.22	Картометрический	1.00	-
235	497501.35	2165772.76	Картометрический	1.00	-
216	497531.99	2165778.04	Картометрический	1.00	-
236	497451.05	2165828.99	Картометрический	1.00	-
237	497452.18	2165830.29	Картометрический	1.00	-
238	497497.56	2165899.75	Картометрический	1.00	-
239	497542.07	2165966.89	Картометрический	1.00	-
240	497583.58	2166027.09	Картометрический	1.00	-
241	497635.20	2166101.06	Картометрический	1.00	-
242	497633.02	2166104.62	Картометрический	1.00	-
243	497624.69	2166110.94	Картометрический	1.00	-
244	497631.44	2166122.41	Картометрический	1.00	-
245	497640.76	2166117.58	Картометрический	1.00	-
246	497646.36	2166116.48	Картометрический	1.00	-
247	497683.90	2166173.73	Картометрический	1.00	-
248	497765.95	2166306.51	Картометрический	1.00	-
249	497800.97	2166363.52	Картометрический	1.00	-
250	497833.25	2166409.70	Картометрический	1.00	-
251	497849.89	2166433.96	Картометрический	1.00	-
252	497891.65	2166492.21	Картометрический	1.00	-
253	497911.52	2166519.09	Картометрический	1.00	-
254	497949.12	2166571.89	Картометрический	1.00	-
255	497992.79	2166631.24	Картометрический	1.00	-
256	498039.94	2166707.47	Картометрический	1.00	-
257	498042.75	2166705.15	Аналитический	0.10	-
258	498052.37	2166719.41	Аналитический	0.10	-
259	498049.18	2166722.05	Картометрический	1.00	-
260	498063.21	2166742.43	Картометрический	1.00	-
261	498073.82	2166757.91	Картометрический	1.00	-
262	498108.78	2166814.64	Картометрический	1.00	-
263	498135.73	2166851.03	Картометрический	1.00	-
264	498185.46	2166926.13	Картометрический	1.00	-
265	498184.66	2166929.58	Картометрический	1.00	-
266	498181.61	2166935.35	Картометрический	1.00	-

1	2	3	4	5	6
267	498163.11	2166947.01	Картометрический	1.00	-
268	498167.44	2166954.04	Картометрический	1.00	-
269	498142.36	2166975.62	Картометрический	1.00	-
270	498035.63	2167175.61	Картометрический	1.00	-
271	497992.12	2167254.89	Картометрический	1.00	-
272	497679.31	2167016.46	Картометрический	1.00	-
273	497697.95	2166953.77	Картометрический	1.00	-
274	497743.00	2166849.50	Картометрический	1.00	-
275	497704.35	2166766.36	Картометрический	1.00	-
276	497666.79	2166646.64	Картометрический	1.00	-
277	497648.16	2166647.81	Картометрический	1.00	-
278	497620.26	2166737.62	Картометрический	1.00	-
279	497584.75	2166770.11	Картометрический	1.00	-
280	497508.18	2166734.57	Картометрический	1.00	-
281	497475.24	2166699.67	Картометрический	1.00	-
282	497436.13	2166651.77	Аналитический	0.10	-
283	497408.10	2166623.07	Аналитический	0.10	-
284	497365.10	2166664.11	Аналитический	0.10	-
285	497341.25	2166685.66	Картометрический	1.00	-
286	497264.67	2166636.85	Картометрический	1.00	-
287	497221.87	2166612.31	Картометрический	1.00	-
288	497316.87	2166509.02	Картометрический	1.00	-
289	497395.40	2166612.18	Картометрический	1.00	-
290	497455.98	2166554.33	Картометрический	1.00	-
291	497361.18	2166407.83	Картометрический	1.00	-
292	497368.88	2166404.16	Картометрический	1.00	-
293	497345.48	2166371.04	Картометрический	1.00	-
294	497347.94	2166369.25	Картометрический	1.00	-
295	497326.36	2166338.66	Картометрический	1.00	-
296	497359.28	2166316.09	Картометрический	1.00	-
297	497403.38	2166284.35	Картометрический	1.00	-
298	497419.72	2166269.95	Картометрический	1.00	-
299	497502.99	2166207.44	Картометрический	1.00	-
300	497527.47	2166190.74	Картометрический	1.00	-
301	497512.85	2166172.66	Картометрический	1.00	-
302	497503.60	2166139.19	Картометрический	1.00	-
303	497494.23	2166108.66	Картометрический	1.00	-
304	497489.01	2166096.47	Картометрический	1.00	-
305	497474.77	2166102.52	Картометрический	1.00	-
306	497452.57	2166116.26	Картометрический	1.00	-
307	497415.43	2166059.25	Картометрический	1.00	-
308	497320.32	2166123.79	Картометрический	1.00	-
309	497295.57	2166083.98	Картометрический	1.00	-
310	497262.83	2166105.44	Картометрический	1.00	-
311	497247.37	2166082.43	Картометрический	1.00	-
312	497211.60	2166029.92	Картометрический	1.00	-
313	497223.75	2166004.89	Картометрический	1.00	-
314	497231.79	2165996.78	Картометрический	1.00	-

1	2	3	4	5	6
315	497241.02	2166007.69	Картометрический	1.00	-
316	497251.60	2166001.13	Картометрический	1.00	-
317	497238.14	2165978.85	Картометрический	1.00	-
318	497238.90	2165970.39	Картометрический	1.00	-
319	497250.65	2165957.13	Картометрический	1.00	-
320	497266.99	2165942.67	Картометрический	1.00	-
321	497296.86	2165925.25	Картометрический	1.00	-
322	497339.06	2165899.16	Картометрический	1.00	-
323	497369.59	2165880.28	Картометрический	1.00	-
324	497412.77	2165854.97	Картометрический	1.00	-
325	497411.09	2165852.09	Картометрический	1.00	-
326	497447.18	2165830.56	Картометрический	1.00	-
327	497449.13	2165828.29	Картометрический	1.00	-
236	497451.05	2165828.99	Картометрический	1.00	-
328	497224.27	2164579.53	Картометрический	1.00	-
329	497242.59	2164593.02	Картометрический	1.00	-
330	497352.85	2164675.28	Картометрический	1.00	-
331	497359.36	2164706.17	Картометрический	1.00	-
332	497343.09	2164748.48	Картометрический	1.00	-
333	497279.68	2164885.40	Картометрический	1.00	-
334	497338.21	2164959.15	Картометрический	1.00	-
335	497653.81	2165257.66	Картометрический	1.00	-
336	497921.36	2165619.71	Картометрический	1.00	-
337	497911.81	2165623.78	Картометрический	1.00	-
338	497879.45	2165647.46	Картометрический	1.00	-
339	497843.97	2165666.50	Картометрический	1.00	-
340	497742.31	2165730.25	Картометрический	1.00	-
341	497727.26	2165743.51	Картометрический	1.00	-
342	497703.83	2165754.88	Картометрический	1.00	-
343	497697.78	2165755.35	Картометрический	1.00	-
344	497687.95	2165749.68	Картометрический	1.00	-
345	497681.01	2165740.42	Картометрический	1.00	-
346	497675.53	2165743.72	Картометрический	1.00	-
347	497635.52	2165675.67	Картометрический	1.00	-
348	497625.66	2165661.63	Картометрический	1.00	-
349	497607.70	2165636.68	Картометрический	1.00	-
350	497578.02	2165590.53	Картометрический	1.00	-
351	497536.45	2165529.81	Картометрический	1.00	-
352	497494.40	2165467.96	Картометрический	1.00	-
353	497463.14	2165422.84	Картометрический	1.00	-
354	497449.31	2165405.45	Картометрический	1.00	-
355	497437.78	2165393.91	Картометрический	1.00	-
356	497415.72	2165376.51	Картометрический	1.00	-
357	497394.38	2165360.20	Картометрический	1.00	-
358	497349.84	2165330.06	Картометрический	1.00	-
359	497308.29	2165302.74	Картометрический	1.00	-
360	497267.86	2165273.74	Картометрический	1.00	-

1	2	3	4	5	6
361	497246.98	2165257.35	Картометрический	1.00	-
362	497231.88	2165244.89	Картометрический	1.00	-
363	497199.12	2165214.47	Картометрический	1.00	-
364	497169.70	2165185.93	Картометрический	1.00	-
365	497134.89	2165151.67	Картометрический	1.00	-
366	497112.13	2165131.05	Картометрический	1.00	-
367	497099.83	2165121.18	Картометрический	1.00	-
368	497078.68	2165109.71	Картометрический	1.00	-
369	497041.63	2165090.84	Картометрический	1.00	-
370	496990.49	2165066.79	Картометрический	1.00	-
371	496950.32	2165045.60	Картометрический	1.00	-
372	496948.14	2165040.20	Картометрический	1.00	-
373	496960.87	2165016.88	Картометрический	1.00	-
374	496994.11	2164958.71	Картометрический	1.00	-
375	497056.86	2164858.75	Картометрический	1.00	-
376	497102.71	2164781.14	Картометрический	1.00	-
377	497155.90	2164691.09	Картометрический	1.00	-
378	497193.30	2164627.75	Картометрический	1.00	-
379	497212.45	2164595.34	Картометрический	1.00	-
328	497224.27	2164579.53	Картометрический	1.00	-
380	497208.27	2164567.76	Картометрический	1.00	-
381	497197.95	2164581.94	Картометрический	1.00	-
382	497087.66	2164771.39	Картометрический	1.00	-
383	497039.40	2164854.28	Картометрический	1.00	-
384	496979.79	2164952.76	Картометрический	1.00	-
385	496949.14	2165007.33	Картометрический	1.00	-
386	496920.21	2165057.94	Картометрический	1.00	-
387	496914.00	2165069.92	Картометрический	1.00	-
388	496926.11	2165075.31	Картометрический	1.00	-
389	496933.19	2165063.47	Картометрический	1.00	-
390	496937.71	2165058.39	Картометрический	1.00	-
391	496944.61	2165057.67	Картометрический	1.00	-
392	496986.60	2165080.61	Картометрический	1.00	-
393	497030.78	2165104.11	Картометрический	1.00	-
394	497068.55	2165122.09	Картометрический	1.00	-
395	497089.43	2165133.31	Картометрический	1.00	-
396	497124.26	2165163.40	Картометрический	1.00	-
397	497162.21	2165196.97	Картометрический	1.00	-
398	497191.04	2165224.21	Картометрический	1.00	-
399	497223.72	2165255.64	Картометрический	1.00	-
400	497247.08	2165276.12	Картометрический	1.00	-
401	497266.91	2165290.90	Картометрический	1.00	-
402	497305.99	2165318.28	Картометрический	1.00	-
403	497350.39	2165347.51	Картометрический	1.00	-
404	497366.64	2165360.26	Картометрический	1.00	-
405	497381.92	2165372.73	Картометрический	1.00	-
406	497401.41	2165387.55	Картометрический	1.00	-

1	2	3	4	5	6
407	497428.29	2165404.49	Картометрический	1.00	-
408	497443.37	2165418.59	Картометрический	1.00	-
409	497463.15	2165444.95	Картометрический	1.00	-
410	497483.51	2165475.91	Картометрический	1.00	-
411	497526.58	2165537.38	Картометрический	1.00	-
412	497567.22	2165595.92	Картометрический	1.00	-
413	497596.66	2165640.04	Картометрический	1.00	-
414	497589.26	2165652.37	Картометрический	1.00	-
415	497578.46	2165659.92	Картометрический	1.00	-
416	497569.59	2165666.50	Картометрический	1.00	-
417	497535.11	2165620.79	Картометрический	1.00	-
418	497505.52	2165578.06	Картометрический	1.00	-
419	497470.38	2165533.80	Картометрический	1.00	-
420	497448.50	2165498.34	Картометрический	1.00	-
421	497431.10	2165475.40	Картометрический	1.00	-
422	497387.16	2165424.59	Картометрический	1.00	-
423	497343.40	2165391.80	Картометрический	1.00	-
424	497297.66	2165378.51	Картометрический	1.00	-
425	497266.02	2165355.82	Картометрический	1.00	-
426	497229.75	2165329.55	Картометрический	1.00	-
427	497168.59	2165285.42	Картометрический	1.00	-
428	497149.49	2165250.88	Картометрический	1.00	-
429	497118.96	2165211.73	Картометрический	1.00	-
430	497091.69	2165268.54	Картометрический	1.00	-
431	497132.65	2165294.20	Картометрический	1.00	-
432	497156.46	2165319.72	Картометрический	1.00	-
433	497203.65	2165364.42	Картометрический	1.00	-
434	497248.04	2165401.14	Картометрический	1.00	-
435	497273.11	2165442.09	Картометрический	1.00	-
436	497376.71	2165582.40	Картометрический	1.00	-
437	497439.37	2165666.87	Картометрический	1.00	-
438	497470.95	2165738.52	Картометрический	1.00	-
439	497487.01	2165756.30	Картометрический	1.00	-
440	497457.13	2165787.87	Картометрический	1.00	-
441	497453.71	2165789.73	Картометрический	1.00	-
442	497450.72	2165789.54	Картометрический	1.00	-
443	497437.78	2165781.78	Картометрический	1.00	-
444	497428.41	2165791.49	Картометрический	1.00	-
445	497440.69	2165809.58	Картометрический	1.00	-
446	497438.38	2165814.21	Картометрический	1.00	-
447	497425.83	2165823.42	Картометрический	1.00	-
448	497407.89	2165835.77	Картометрический	1.00	-
449	497374.11	2165855.53	Картометрический	1.00	-
450	497340.32	2165875.29	Картометрический	1.00	-
451	497282.95	2165910.10	Картометрический	1.00	-
452	497253.56	2165928.42	Картометрический	1.00	-
453	497250.93	2165928.41	Картометрический	1.00	-
454	497238.52	2165918.38	Картометрический	1.00	-

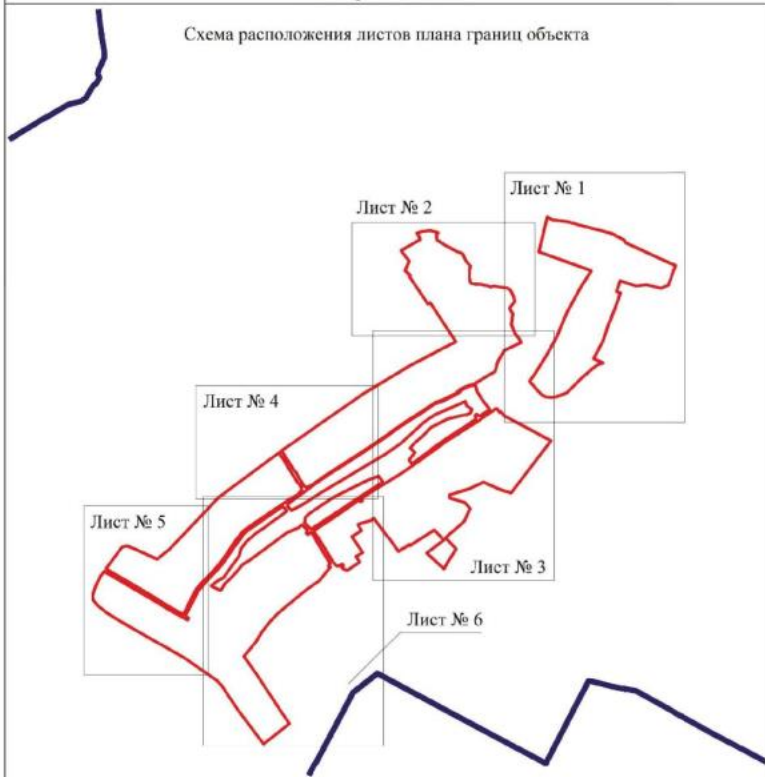
1	2	3	4	5	6
455	497232.78	2165929.02	Картометрический	1.00	-
456	497150.04	2165862.42	Картометрический	1.00	-
457	497096.99	2165783.73	Картометрический	1.00	-
458	496994.74	2165660.97	Картометрический	1.00	-
459	496949.23	2165608.60	Картометрический	1.00	-
460	496904.40	2165566.10	Картометрический	1.00	-
461	496841.96	2165516.49	Картометрический	1.00	-
462	496781.32	2165480.17	Картометрический	1.00	-
463	496692.24	2165408.60	Картометрический	1.00	-
464	496582.33	2165487.05	Картометрический	1.00	-
465	496357.94	2165633.62	Картометрический	1.00	-
466	496287.87	2165681.10	Картометрический	1.00	-
467	496165.86	2165527.26	Картометрический	1.00	-
468	496376.76	2165368.30	Картометрический	1.00	-
469	496518.30	2165273.94	Картометрический	1.00	-
470	496547.58	2165246.28	Картометрический	1.00	-
471	496684.23	2165049.44	Картометрический	1.00	-
472	496833.90	2164789.15	Картометрический	1.00	-
473	496907.10	2164662.26	Картометрический	1.00	-
474	496957.53	2164584.17	Картометрический	1.00	-
475	496999.83	2164530.49	Картометрический	1.00	-
476	497015.72	2164516.87	Картометрический	1.00	-
477	497033.99	2164501.21	Картометрический	1.00	-
478	497063.28	2164499.58	Картометрический	1.00	-
479	497110.45	2164512.59	Картометрический	1.00	-
480	497178.39	2164545.77	Картометрический	1.00	-
380	497208.27	2164567.76	Картометрический	1.00	-

3. Сведения о характерных точках части (частей) границы объекта

Обозначение характерных точек части границы	Координаты, м		Метод определения координат характерной точки	Средняя квадратическая погрешность положения характерной точки (M), м	Описание обозначения точки на местности (при наличии)
	X	Y			
1	2	3	4	5	6
Часть №					
-	-	-	-	-	-

План границ объекта

Схема расположения листов плана границ объекта



Масштаб 1:25000

Используемые условные знаки и обозначения:

	границы территориальной зоны
	границы муниципального образования
Лист № 1	область и номер листа плана границ объекта

Руководитель БУВО «Нормативно-проектный центр»

Подпись Ю.В. Шалыгина Дата « 26 » ноября 2021 г.

Место для оттиска печати (при наличии) лица, составившего описание местоположения границ объекта







Иллюстрированные условные знаки и обозначения:

- граница территории
- граница территории
- граница территории

Республика Беларусь, Гродненская область, Гродненский район, с/пос. «Светлячок», д. 2017, п. 26, кв. 100/10
 Местный исполнительный орган государственной власти: Гродненский районный исполнительный комитет



Выделены участки видеонаблюдения:

-  участок периметральный
-  участок видеонаблюдения с камерами видеонаблюдения

Масштаб 1:2000

Республика Южная Осетия, районный центр,
 поселок городского типа Дзедзеджы, дом № 25, к. № 1001,
 Местное исполнительное государственное учреждение «Управление развития

План границ объектов
Лист № 4



Несколько условных знаков и обозначений:

- граница спортивной зоны
- граница спортивной зоны
- граница спортивной зоны

Руководитель: А.В. Ибрагимов - председатель центра
 Подпись: А.В. Ибрагимов Ю.В. Шаламов Дата: « 26 » ноября 2021 г.
 Место и дата составления документа (подпись заявителя или иного заинтересованного лица)



Масштаб 1:2000

План границ объекта



Лист № 5



Используемые условные знаки и обозначения:

-  граница территориальной зоны
-  характеристическая точка границ территориальной зоны

Масштаб 1:2000

Руководитель БУВД Информационно-аналитический центр
 Подпись:  Ю.В. Шальнева Дата: 28 ноября 2021 г.
 Место для печати:  М.п. «Информационно-аналитический центр» БУВД администрации муниципального образования «Городской округ Истринский» Московской области

ОПИСАНИЕ МЕСТОПОЛОЖЕНИЯ ГРАНИЦ

Общественно-деловая зона села Николаевка - ОД/1

(наименование объекта, местоположение границ которого описано
(далее - объект))

Раздел 1

Сведения об объекте		
№ п/п	Характеристики объекта	Описание характеристик
1	2	3
1	Местоположение объекта	Воронежская область, Аннинский муниципальный район, Николаевское сельское поселение, село Николаевка
2	Площадь объекта \pm величина погрешности определения площади ($P \pm \Delta P$)	62055+/-872 м ²
3	Иные характеристики объекта	-

Раздел 2

Сведения о местоположении границ объекта					
1. Система координат: МСК - 36, зона 2					
2. Сведения о характерных точках границ объекта					
Обозначение характерных точек границ	Координаты, м		Метод определения координат характерной точки	Средняя квадратическая погрешность положения характерной точки (М), м	Описание обозначения точки на местности (при наличии)
	X	Y			
1	2	3	4	5	6
1	497415.43	2166059.25	Картометрический	1.00	-
2	497452.57	2166116.26	Картометрический	1.00	-
3	497474.77	2166102.52	Картометрический	1.00	-
4	497489.01	2166096.47	Картометрический	1.00	-
5	497494.23	2166108.66	Картометрический	1.00	-
6	497503.60	2166139.19	Картометрический	1.00	-
7	497512.85	2166172.66	Картометрический	1.00	-
8	497527.47	2166190.74	Картометрический	1.00	-
9	497502.99	2166207.44	Картометрический	1.00	-
10	497419.72	2166269.95	Картометрический	1.00	-
11	497403.38	2166284.35	Картометрический	1.00	-
12	497359.28	2166316.09	Картометрический	1.00	-
13	497326.36	2166338.66	Картометрический	1.00	-
14	497347.94	2166369.25	Картометрический	1.00	-
15	497345.48	2166371.04	Картометрический	1.00	-
16	497368.88	2166404.16	Картометрический	1.00	-
17	497361.18	2166407.83	Картометрический	1.00	-
18	497342.59	2166416.68	Картометрический	1.00	-
19	497309.82	2166397.10	Картометрический	1.00	-
20	497230.13	2166294.41	Картометрический	1.00	-
21	497199.54	2166246.80	Картометрический	1.00	-
22	497212.64	2166240.11	Картометрический	1.00	-
23	497249.52	2166217.56	Картометрический	1.00	-
24	497255.18	2166213.84	Картометрический	1.00	-
25	497340.96	2166158.04	Картометрический	1.00	-
26	497320.32	2166123.79	Картометрический	1.00	-
1	497415.43	2166059.25	Картометрический	1.00	-
27	496959.00	2166467.20	Картометрический	1.00	-
28	496948.87	2166476.82	Картометрический	1.00	-
29	496936.73	2166488.34	Картометрический	1.00	-
30	496947.92	2166502.04	Картометрический	1.00	-
31	496934.60	2166512.50	Картометрический	1.00	-
32	496924.86	2166499.86	Картометрический	1.00	-

1	2	3	4	5	6
33	496905.90	2166525.07	Картометрический	1.00	-
34	496899.19	2166543.33	Картометрический	1.00	-
35	496861.14	2166580.90	Картометрический	1.00	-
36	496829.11	2166572.75	Картометрический	1.00	-
37	496844.62	2166502.25	Картометрический	1.00	-
38	496844.69	2166463.04	Картометрический	1.00	-
39	496841.78	2166450.76	Картометрический	1.00	-
40	496839.42	2166440.41	Картометрический	1.00	-
41	496850.32	2166430.20	Картометрический	1.00	-
42	496856.99	2166436.68	Картометрический	1.00	-
43	496882.64	2166412.92	Картометрический	1.00	-
44	496896.15	2166415.89	Картометрический	1.00	-
45	496932.62	2166445.11	Картометрический	1.00	-
27	496959.00	2166467.20	Картометрический	1.00	-

3. Сведения о характерных точках части (частей) границы объекта



Обозначение характерных точек части границы	Координаты, м		Метод определения координат характерной точки	Средняя квадратическая погрешность положения характерной точки (M _t), м	Описание обозначения точки на местности (при наличии)
	X	Y			
1	2	3	4	5	6
Часть №					
-	-	-	-	-	-

План границ объекта



Масштаб 1:5000

Используемые условные знаки и обозначения:

- | | |
|---|---|
|  | границы территориальной зоны |
|  | характерная точка границ территориальной зоны |

Руководитель БУВО «Нормативно-проектный центр»

Подпись Ю.В. Шальгина Ю.В. Шальгина Дата « 26 » ноября 2021 г.

Место для оттиска печати (при наличии) лица, составившего описание местоположения границ объекта

ОПИСАНИЕ МЕСТОПОЛОЖЕНИЯ ГРАНИЦ

Зона улиц, дорог, инженерной и транспортной инфраструктуры
села Николаевка - ИТ1/1

(наименование объекта, местоположение границ которого описано
(далее - объект)

Раздел 1

Сведения об объекте		
№ п/п	Характеристики объекта	Описание характеристик
1	2	3
1	Местоположение объекта	Воронежская область, Аннинский муниципальный район, Николаевское сельское поселение, село Николаевка
2	Площадь объекта \pm величина погрешности определения площади ($P \pm \text{Дельта } P$)	111054+/-1166 м ²
3	Иные характеристики объекта	-

Раздел 2

Сведения о местоположении границ объекта					
1. Система координат: МСК - 36, зона 2					
2. Сведения о характерных точках границ объекта					
Обозначение характерных точек границ	Координаты, м		Метод определения координат характерной точки	Средняя квадратическая погрешность положения характерной точки (М), м	Описание обозначения точки на местности (при наличии)
	X	Y			
1	2	3	4	5	6
1	499027.19	2167470.32	Картометрический	1.00	-
2	499015.95	2167497.95	Картометрический	1.00	-
3	498976.94	2167472.03	Картометрический	1.00	-
4	498926.71	2167440.98	Картометрический	1.00	-
5	498841.80	2167393.39	Картометрический	1.00	-
6	498765.31	2167353.07	Картометрический	1.00	-
7	498688.79	2167319.76	Картометрический	1.00	-
8	498615.16	2167288.62	Картометрический	1.00	-
9	498565.60	2167261.99	Картометрический	1.00	-
10	498513.52	2167232.92	Картометрический	1.00	-
11	498430.88	2167182.41	Картометрический	1.00	-
12	498379.78	2167148.32	Картометрический	1.00	-
13	498355.15	2167129.60	Картометрический	1.00	-
14	498350.33	2167127.34	Картометрический	1.00	-
15	498344.79	2167131.89	Картометрический	1.00	-
16	498337.49	2167124.08	Картометрический	1.00	-
17	498341.93	2167118.49	Картометрический	1.00	-
18	498310.47	2167078.40	Картометрический	1.00	-
19	498306.57	2167069.89	Картометрический	1.00	-
20	498314.23	2167056.78	Картометрический	1.00	-
21	498324.97	2167064.23	Картометрический	1.00	-
22	498354.19	2167103.05	Картометрический	1.00	-
23	498386.90	2167131.80	Картометрический	1.00	-
24	498442.34	2167170.99	Картометрический	1.00	-
25	498522.45	2167216.85	Картометрический	1.00	-
26	498577.97	2167245.49	Картометрический	1.00	-
27	498624.93	2167270.87	Картометрический	1.00	-
28	498693.22	2167301.34	Картометрический	1.00	-
29	498771.87	2167333.75	Картометрический	1.00	-
30	498854.57	2167378.33	Картометрический	1.00	-
31	498933.21	2167426.58	Картометрический	1.00	-
32	498986.76	2167457.93	Картометрический	1.00	-
1	499027.19	2167470.32	Картометрический	1.00	-

1	2	3	4	5	6
33	497487.01	2165756.30	Картометрический	1.00	-
34	497501.35	2165772.76	Картометрический	1.00	-
35	497469.91	2165801.22	Картометрический	1.00	-
36	497461.38	2165813.07	Картометрический	1.00	-
37	497465.00	2165819.21	Картометрический	1.00	-
38	497466.28	2165821.01	Картометрический	1.00	-
39	497488.80	2165856.35	Картометрический	1.00	-
40	497512.86	2165892.12	Картометрический	1.00	-
41	497554.12	2165957.08	Картометрический	1.00	-
42	497593.94	2166015.45	Картометрический	1.00	-
43	497624.53	2166062.06	Картометрический	1.00	-
44	497649.76	2166098.31	Картометрический	1.00	-
45	497695.56	2166169.38	Картометрический	1.00	-
46	497725.86	2166218.10	Картометрический	1.00	-
47	497746.22	2166244.31	Картометрический	1.00	-
48	497779.32	2166297.34	Картометрический	1.00	-
49	497819.75	2166360.61	Картометрический	1.00	-
50	497845.66	2166402.57	Картометрический	1.00	-
51	497859.23	2166428.25	Картометрический	1.00	-
52	497901.36	2166482.85	Картометрический	1.00	-
53	497926.47	2166520.22	Картометрический	1.00	-
54	497959.32	2166560.60	Картометрический	1.00	-
55	498003.76	2166624.47	Картометрический	1.00	-
56	498052.62	2166699.85	Картометрический	1.00	-
57	498074.42	2166734.20	Картометрический	1.00	-
58	498094.86	2166764.88	Картометрический	1.00	-
59	498124.23	2166803.97	Картометрический	1.00	-
60	498136.97	2166803.20	Картометрический	1.00	-
61	498143.49	2166798.44	Картометрический	1.00	-
62	498152.23	2166808.28	Картометрический	1.00	-
63	498144.30	2166820.17	Картометрический	1.00	-
64	498143.10	2166830.81	Картометрический	1.00	-
65	498180.92	2166887.98	Картометрический	1.00	-
66	498186.17	2166895.93	Картометрический	1.00	-
67	498203.79	2166921.69	Картометрический	1.00	-
68	498235.63	2166960.22	Картометрический	1.00	-
69	498303.47	2167038.63	Картометрический	1.00	-
70	498306.06	2167046.56	Картометрический	1.00	-
71	498295.28	2167059.99	Картометрический	1.00	-
72	498287.35	2167052.03	Картометрический	1.00	-
73	498229.58	2166982.57	Картометрический	1.00	-
74	498200.06	2166944.67	Картометрический	1.00	-
75	498194.39	2166942.42	Картометрический	1.00	-
76	498185.87	2166945.29	Картометрический	1.00	-
77	498167.44	2166954.04	Картометрический	1.00	-
78	498163.11	2166947.01	Картометрический	1.00	-
79	498181.61	2166935.35	Картометрический	1.00	-
80	498184.66	2166929.58	Картометрический	1.00	-

1	2	3	4	5	6
81	498185.46	2166926.13	Картометрический	1.00	-
82	498135.73	2166851.03	Картометрический	1.00	-
83	498108.78	2166814.64	Картометрический	1.00	-
84	498073.82	2166757.91	Картометрический	1.00	-
85	498063.21	2166742.43	Картометрический	1.00	-
86	498049.18	2166722.05	Картометрический	1.00	-
87	498052.37	2166719.41	Аналитический	0.10	-
88	498042.75	2166705.15	Аналитический	0.10	-
89	498039.94	2166707.47	Картометрический	1.00	-
90	497992.79	2166631.24	Картометрический	1.00	-
91	497949.12	2166571.89	Картометрический	1.00	-
92	497911.52	2166519.09	Картометрический	1.00	-
93	497891.65	2166492.21	Картометрический	1.00	-
94	497849.89	2166433.96	Картометрический	1.00	-
95	497833.25	2166409.70	Картометрический	1.00	-
96	497800.97	2166363.52	Картометрический	1.00	-
97	497765.95	2166306.51	Картометрический	1.00	-
98	497683.90	2166173.73	Картометрический	1.00	-
99	497646.36	2166116.48	Картометрический	1.00	-
100	497640.76	2166117.58	Картометрический	1.00	-
101	497631.44	2166122.41	Картометрический	1.00	-
102	497624.69	2166110.94	Картометрический	1.00	-
103	497633.02	2166104.62	Картометрический	1.00	-
104	497635.20	2166101.06	Картометрический	1.00	-
105	497583.58	2166027.09	Картометрический	1.00	-
106	497542.07	2165966.89	Картометрический	1.00	-
107	497497.56	2165899.75	Картометрический	1.00	-
108	497452.18	2165830.29	Картометрический	1.00	-
109	497451.05	2165828.99	Картометрический	1.00	-
110	497449.13	2165828.29	Картометрический	1.00	-
111	497447.18	2165830.56	Картометрический	1.00	-
112	497411.09	2165852.09	Картометрический	1.00	-
113	497412.77	2165854.97	Картометрический	1.00	-
114	497369.59	2165880.28	Картометрический	1.00	-
115	497339.06	2165899.16	Картометрический	1.00	-
116	497296.86	2165925.25	Картометрический	1.00	-
117	497266.99	2165942.67	Картометрический	1.00	-
118	497250.65	2165957.13	Картометрический	1.00	-
119	497238.90	2165970.39	Картометрический	1.00	-
120	497238.14	2165978.85	Картометрический	1.00	-
121	497251.60	2166001.13	Картометрический	1.00	-
122	497241.02	2166007.69	Картометрический	1.00	-
123	497231.79	2165996.78	Картометрический	1.00	-
124	497223.75	2166004.89	Картометрический	1.00	-
125	497194.84	2166064.44	Картометрический	1.00	-
126	497171.81	2166094.94	Картометрический	1.00	-
127	497151.70	2166116.05	Картометрический	1.00	-
128	497136.64	2166133.52	Картометрический	1.00	-

1	2	3	4	5	6
129	497134.81	2166140.21	Картометрический	1.00	-
130	497143.42	2166152.51	Картометрический	1.00	-
131	497132.62	2166160.03	Картометрический	1.00	-
132	497123.88	2166149.87	Картометрический	1.00	-
133	497122.60	2166149.96	Картометрический	1.00	-
134	497120.29	2166150.49	Картометрический	1.00	-
135	497097.82	2166172.08	Картометрический	1.00	-
136	497028.97	2166239.82	Картометрический	1.00	-
137	496982.11	2166285.54	Картометрический	1.00	-
138	496935.85	2166330.31	Картометрический	1.00	-
139	496913.88	2166351.58	Картометрический	1.00	-
140	496864.40	2166405.51	Картометрический	1.00	-
141	496838.35	2166428.87	Картометрический	1.00	-
142	496837.10	2166430.24	Картометрический	1.00	-
143	496832.29	2166409.18	Картометрический	1.00	-
144	496882.50	2166356.41	Картометрический	1.00	-
145	496926.79	2166313.80	Картометрический	1.00	-
146	496972.47	2166267.33	Картометрический	1.00	-
147	497023.94	2166215.29	Картометрический	1.00	-
148	497081.77	2166157.08	Картометрический	1.00	-
149	497108.95	2166130.72	Картометрический	1.00	-
150	497127.26	2166112.88	Картометрический	1.00	-
151	497136.12	2166104.35	Картометрический	1.00	-
152	497156.76	2166080.98	Картометрический	1.00	-
153	497172.31	2166059.89	Картометрический	1.00	-
154	497206.21	2165994.12	Картометрический	1.00	-
155	497219.62	2165967.11	Картометрический	1.00	-
156	497232.54	2165948.89	Картометрический	1.00	-
157	497240.11	2165942.23	Картометрический	1.00	-
158	497242.01	2165937.71	Картометрический	1.00	-
159	497232.78	2165929.02	Картометрический	1.00	-
160	497238.52	2165918.38	Картометрический	1.00	-
161	497250.93	2165928.41	Картометрический	1.00	-
162	497253.56	2165928.42	Картометрический	1.00	-
163	497282.95	2165910.10	Картометрический	1.00	-
164	497340.32	2165875.29	Картометрический	1.00	-
165	497374.11	2165855.53	Картометрический	1.00	-
166	497407.89	2165835.77	Картометрический	1.00	-
167	497425.83	2165823.42	Картометрический	1.00	-
168	497438.38	2165814.21	Картометрический	1.00	-
169	497440.69	2165809.58	Картометрический	1.00	-
170	497428.41	2165791.49	Картометрический	1.00	-
171	497437.78	2165781.78	Картометрический	1.00	-
172	497450.72	2165789.54	Картометрический	1.00	-
173	497453.71	2165789.73	Картометрический	1.00	-
174	497457.13	2165787.87	Картометрический	1.00	-
33	497487.01	2165756.30	Картометрический	1.00	-

1	2	3	4	5	6
175	497208.27	2164567.76	Картометрический	1.00	-
176	497224.27	2164579.53	Картометрический	1.00	-
177	497212.45	2164595.34	Картометрический	1.00	-
178	497193.30	2164627.75	Картометрический	1.00	-
179	497155.90	2164691.09	Картометрический	1.00	-
180	497102.71	2164781.14	Картометрический	1.00	-
181	497056.86	2164858.75	Картометрический	1.00	-
182	496994.11	2164958.71	Картометрический	1.00	-
183	496960.87	2165016.88	Картометрический	1.00	-
184	496948.14	2165040.20	Картометрический	1.00	-
185	496950.32	2165045.60	Картометрический	1.00	-
186	496990.49	2165066.79	Картометрический	1.00	-
187	497041.63	2165090.84	Картометрический	1.00	-
188	497078.68	2165109.71	Картометрический	1.00	-
189	497099.83	2165121.18	Картометрический	1.00	-
190	497112.13	2165131.05	Картометрический	1.00	-
191	497134.89	2165151.67	Картометрический	1.00	-
192	497169.70	2165185.93	Картометрический	1.00	-
193	497199.12	2165214.47	Картометрический	1.00	-
194	497231.88	2165244.89	Картометрический	1.00	-
195	497246.98	2165257.35	Картометрический	1.00	-
196	497267.86	2165273.74	Картометрический	1.00	-
197	497308.29	2165302.74	Картометрический	1.00	-
198	497349.84	2165330.06	Картометрический	1.00	-
199	497394.38	2165360.20	Картометрический	1.00	-
200	497415.72	2165376.51	Картометрический	1.00	-
201	497437.78	2165393.91	Картометрический	1.00	-
202	497449.31	2165405.45	Картометрический	1.00	-
203	497463.14	2165422.84	Картометрический	1.00	-
204	497494.40	2165467.96	Картометрический	1.00	-
205	497536.45	2165529.81	Картометрический	1.00	-
206	497578.02	2165590.53	Картометрический	1.00	-
207	497607.70	2165636.68	Картометрический	1.00	-
208	497625.66	2165661.63	Картометрический	1.00	-
209	497635.52	2165675.67	Картометрический	1.00	-
210	497675.53	2165743.72	Картометрический	1.00	-
211	497681.01	2165740.42	Картометрический	1.00	-
212	497687.95	2165749.68	Картометрический	1.00	-
213	497697.78	2165755.35	Картометрический	1.00	-
214	497703.83	2165754.88	Картометрический	1.00	-
215	497727.26	2165743.51	Картометрический	1.00	-
216	497742.31	2165730.25	Картометрический	1.00	-
217	497843.97	2165666.50	Картометрический	1.00	-
218	497879.45	2165647.46	Картометрический	1.00	-
219	497911.81	2165623.78	Картометрический	1.00	-
220	497921.36	2165619.71	Картометрический	1.00	-
221	497927.62	2165628.18	Картометрический	1.00	-
222	497932.57	2165635.31	Картометрический	1.00	-

1	2	3	4	5	6
223	497912.64	2165647.59	Картометрический	1.00	-
224	497820.65	2165704.56	Картометрический	1.00	-
225	497806.43	2165719.52	Картометрический	1.00	-
226	497770.67	2165737.80	Картометрический	1.00	-
227	497737.33	2165759.91	Картометрический	1.00	-
228	497722.40	2165767.44	Картометрический	1.00	-
229	497713.62	2165780.41	Картометрический	1.00	-
230	497714.99	2165783.63	Картометрический	1.00	-
231	497710.05	2165786.63	Картометрический	1.00	-
232	497718.08	2165798.95	Картометрический	1.00	-
233	497714.97	2165800.84	Картометрический	1.00	-
234	497787.33	2165905.05	Картометрический	1.00	-
235	497834.27	2165979.07	Картометрический	1.00	-
236	497900.52	2166080.42	Картометрический	1.00	-
237	497914.21	2166101.73	Картометрический	1.00	-
238	497945.89	2166151.06	Картометрический	1.00	-
239	498033.33	2166279.23	Картометрический	1.00	-
240	498038.27	2166285.82	Картометрический	1.00	-
241	498064.04	2166320.17	Картометрический	1.00	-
242	498069.81	2166327.87	Картометрический	1.00	-
243	498121.23	2166404.76	Картометрический	1.00	-
244	498162.29	2166470.21	Картометрический	1.00	-
245	498199.77	2166526.49	Картометрический	1.00	-
246	498221.05	2166556.13	Картометрический	1.00	-
247	498224.53	2166567.04	Картометрический	1.00	-
248	498228.78	2166580.35	Картометрический	1.00	-
249	498240.80	2166610.87	Картометрический	1.00	-
250	498275.51	2166681.38	Картометрический	1.00	-
251	498301.39	2166709.98	Картометрический	1.00	-
252	498321.45	2166751.04	Картометрический	1.00	-
253	498335.13	2166795.75	Картометрический	1.00	-
254	498328.44	2166800.92	Картометрический	1.00	-
255	498317.80	2166755.30	Картометрический	1.00	-
256	498295.91	2166713.01	Картометрический	1.00	-
257	498284.99	2166708.67	Картометрический	1.00	-
258	498277.03	2166695.67	Картометрический	1.00	-
259	498235.07	2166612.64	Картометрический	1.00	-
260	498222.86	2166581.32	Картометрический	1.00	-
261	498215.96	2166559.30	Картометрический	1.00	-
262	498194.92	2166529.81	Картометрический	1.00	-
263	498157.45	2166473.75	Картометрический	1.00	-
264	498116.03	2166407.76	Картометрический	1.00	-
265	498065.19	2166331.69	Картометрический	1.00	-
266	498033.34	2166289.23	Картометрический	1.00	-
267	498028.40	2166282.66	Картометрический	1.00	-
268	497941.34	2166154.97	Картометрический	1.00	-
269	497895.93	2166084.29	Картометрический	1.00	-
270	497829.29	2165982.42	Картометрический	1.00	-

1	2	3	4	5	6
271	497804.52	2165943.34	Картометрический	1.00	-
272	497782.05	2165907.90	Картометрический	1.00	-
273	497725.67	2165826.76	Картометрический	1.00	-
274	497710.07	2165804.30	Картометрический	1.00	-
275	497619.16	2165682.24	Картометрический	1.00	-
276	497610.08	2165672.54	Картометрический	1.00	-
277	497601.16	2165670.16	Картометрический	1.00	-
278	497591.04	2165677.43	Картометрический	1.00	-
279	497578.46	2165659.92	Картометрический	1.00	-
280	497589.26	2165652.37	Картометрический	1.00	-
281	497596.66	2165640.04	Картометрический	1.00	-
282	497567.22	2165595.92	Картометрический	1.00	-
283	497526.58	2165537.38	Картометрический	1.00	-
284	497483.51	2165475.91	Картометрический	1.00	-
285	497463.15	2165444.95	Картометрический	1.00	-
286	497443.37	2165418.59	Картометрический	1.00	-
287	497428.29	2165404.49	Картометрический	1.00	-
288	497401.41	2165387.55	Картометрический	1.00	-
289	497381.92	2165372.73	Картометрический	1.00	-
290	497366.64	2165360.26	Картометрический	1.00	-
291	497350.39	2165347.51	Картометрический	1.00	-
292	497305.99	2165318.28	Картометрический	1.00	-
293	497266.91	2165290.90	Картометрический	1.00	-
294	497247.08	2165276.12	Картометрический	1.00	-
295	497223.72	2165255.64	Картометрический	1.00	-
296	497191.04	2165224.21	Картометрический	1.00	-
297	497162.21	2165196.97	Картометрический	1.00	-
298	497124.26	2165163.40	Картометрический	1.00	-
299	497089.43	2165133.31	Картометрический	1.00	-
300	497068.55	2165122.09	Картометрический	1.00	-
301	497030.78	2165104.11	Картометрический	1.00	-
302	496986.60	2165080.61	Картометрический	1.00	-
303	496944.61	2165057.67	Картометрический	1.00	-
304	496937.71	2165058.39	Картометрический	1.00	-
305	496933.19	2165063.47	Картометрический	1.00	-
306	496926.11	2165075.31	Картометрический	1.00	-
307	496914.00	2165069.92	Картометрический	1.00	-
308	496920.21	2165057.94	Картометрический	1.00	-
309	496949.14	2165007.33	Картометрический	1.00	-
310	496979.79	2164952.76	Картометрический	1.00	-
311	497039.40	2164854.28	Картометрический	1.00	-
312	497087.66	2164771.39	Картометрический	1.00	-
313	497197.95	2164581.94	Картометрический	1.00	-
175	497208.27	2164567.76	Картометрический	1.00	-
314	497098.13	2166536.91	Картометрический	1.00	-
315	497119.34	2166568.56	Картометрический	1.00	-
316	497091.60	2166587.85	Картометрический	1.00	-

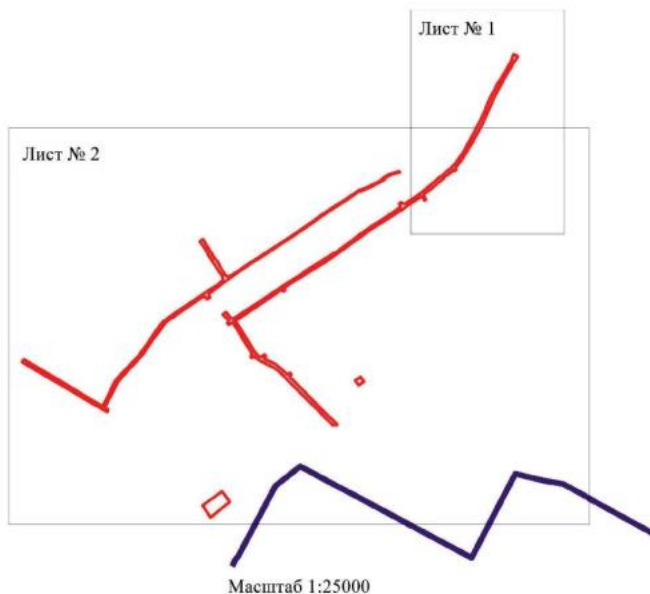
1	2	3	4	5	6
317	497070.31	2166556.91	Картометрический	1.00	-
314	497098.13	2166536.91	Картометрический	1.00	-
318	496357.94	2165633.62	Картометрический	1.00	-
319	496441.66	2165749.37	Картометрический	1.00	-
320	496379.29	2165796.40	Картометрический	1.00	-
321	496287.87	2165681.10	Картометрический	1.00	-
318	496357.94	2165633.62	Картометрический	1.00	-

3. Сведения о характерных точках части (частей) границы объекта

Обозначение характерных точек части границы	Координаты, м		Метод определения координат характерной точки	Средняя квадратическая погрешность положения характерной точки (M), м	Описание обозначения точки на местности (при наличии)
	X	Y			
1	2	3	4	5	6
Часть №					
-	-	-	-	-	-

План границ объекта

Схема расположения листов плана границ объекта



Используемые условные знаки и обозначения:

	границы территориальной зоны
	границы муниципального образования
	область и номер листа плана границ объекта

Руководитель БУВО «Нормативно-проектный центр»

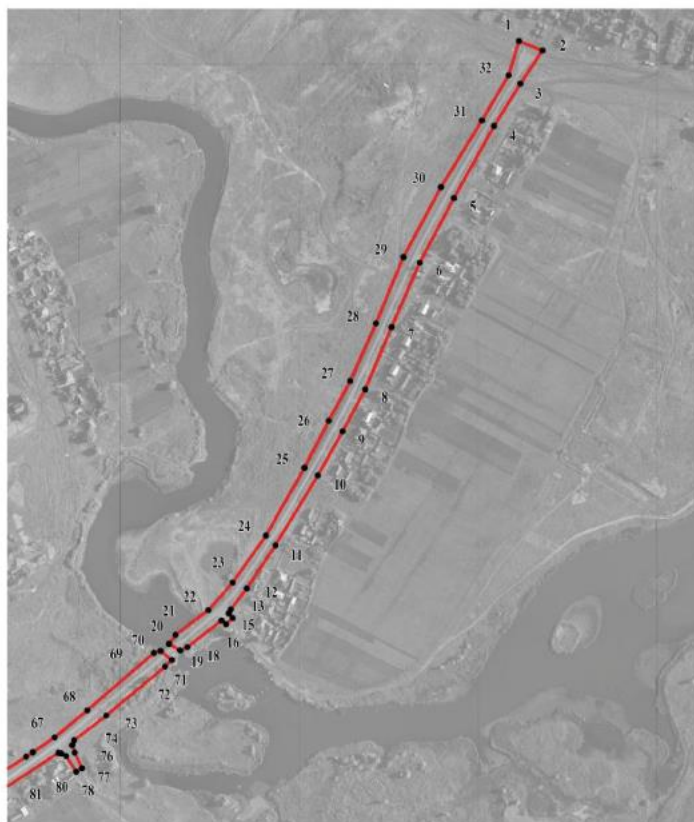
Подпись Ю.В. Шалыгина Дата « 26 » ноября 2021 г.

Место для оттиска печати (при наличии) лица, составившего описание местоположения границ объекта



План границ объекта

Лист № 1



Масштаб 1:5000

Используемые условные знаки и обозначения:



границы территориальной зоны



характерная точка границ территориальной зоны

Руководитель БУВО «Нормативно-проектный центр»

Подпись *Ю.В. Шалыгина* Ю.В. Шалыгина Дата « 26 » ноября 2021 г.

Место для отнесения печати (при наличии) лица, составившего описание местоположения границ объекта

Масштаб: 1:500

Лист № 2



Масштаб: 1:500

Легенда:
 — граница территории
 — граница участка
 — граница участка

Информация об объекте и его местоположении:
 Адрес: ...
 Дата: ...

Масштаб: 1:500

ОПИСАНИЕ МЕСТОПОЛОЖЕНИЯ ГРАНИЦ

Зона сельскохозяйственного использования в границах населенного пункта
села Николаевка - СХ1/1

(наименование объекта, местоположение границ которого описано
(далее - объект)

Раздел 1

Сведения об объекте		
№ п/п	Характеристики объекта	Описание характеристик
1	2	3
1	Местоположение объекта	Воронежская область, Аннинский муниципальный район, Николаевское сельское поселение, село Николаевка
2	Площадь объекта \pm величина погрешности определения площади ($P \pm \text{Дельта } P$)	1117213+/-3699 м ²
3	Иные характеристики объекта	-

Раздел 2

Сведения о местоположении границ объекта					
1. Система координат: МСК - 36, зона 2					
2. Сведения о характерных точках границ объекта					
Обозначение характерных точек границ	Координаты, м		Метод определения координат характерной точки	Средняя квадратическая погрешность положения характерной точки (М), м	Описание обозначения точки на местности (при наличии)
	X	Y			
1	2	3	4	5	6
1	499131.61	2166692.29	Картометрический	1.00	-
2	499138.53	2166715.49	Картометрический	1.00	-
3	499138.55	2166715.51	Картометрический	1.00	-
4	499148.60	2166725.36	Картометрический	1.00	-
5	499156.67	2166733.08	Картометрический	1.00	-
6	499163.81	2166781.13	Картометрический	1.00	-
7	499160.03	2166783.66	Картометрический	1.00	-
8	499152.71	2166787.77	Картометрический	1.00	-
9	499143.11	2166789.14	Картометрический	1.00	-
10	499124.36	2166790.29	Картометрический	1.00	-
11	499112.47	2166789.60	Картометрический	1.00	-
12	499093.27	2166787.77	Картометрический	1.00	-
13	499064.01	2166782.74	Картометрический	1.00	-
14	499052.12	2166776.57	Картометрический	1.00	-
15	499043.66	2166772.23	Картометрический	1.00	-
16	499075.52	2166745.64	Картометрический	1.00	-
17	499116.88	2166726.57	Картометрический	1.00	-
18	499126.46	2166711.50	Картометрический	1.00	-
1	499131.61	2166692.29	Картометрический	1.00	-
19	499166.56	2166799.68	Картометрический	1.00	-
20	499200.89	2167029.01	Картометрический	1.00	-
21	499380.67	2167148.61	Картометрический	1.00	-
22	499339.27	2167233.33	Картометрический	1.00	-
23	499131.34	2167183.06	Картометрический	1.00	-
24	499027.19	2167470.32	Картометрический	1.00	-
25	498986.76	2167457.93	Картометрический	1.00	-
26	498933.21	2167426.58	Картометрический	1.00	-
27	498854.57	2167378.33	Картометрический	1.00	-
28	498771.87	2167333.75	Картометрический	1.00	-
29	498693.22	2167301.34	Картометрический	1.00	-
30	498624.93	2167270.87	Картометрический	1.00	-
31	498577.97	2167245.49	Картометрический	1.00	-
32	498522.45	2167216.85	Картометрический	1.00	-

1	2	3	4	5	6
33	498442.34	2167170.99	Картометрический	1.00	-
34	498386.90	2167131.80	Картометрический	1.00	-
35	498354.19	2167103.05	Картометрический	1.00	-
36	498324.97	2167064.23	Картометрический	1.00	-
37	498314.23	2167056.78	Картометрический	1.00	-
38	498321.22	2167053.54	Картометрический	1.00	-
39	498328.88	2167051.33	Картометрический	1.00	-
40	498334.84	2167050.47	Картометрический	1.00	-
41	498340.97	2167047.92	Картометрический	1.00	-
42	498345.74	2167043.32	Картометрический	1.00	-
43	498350.68	2167034.97	Картометрический	1.00	-
44	498352.04	2167027.99	Картометрический	1.00	-
45	498363.29	2167015.90	Картометрический	1.00	-
46	498370.61	2167010.62	Картометрический	1.00	-
47	498381.17	2167002.95	Картометрический	1.00	-
48	498394.45	2166994.27	Картометрический	1.00	-
49	498408.76	2166988.31	Картометрический	1.00	-
50	498424.60	2166986.77	Картометрический	1.00	-
51	498435.33	2166986.26	Картометрический	1.00	-
52	498444.53	2166987.97	Картометрический	1.00	-
53	498454.58	2166997.50	Картометрический	1.00	-
54	498459.69	2167016.58	Картометрический	1.00	-
55	498462.75	2167028.33	Картометрический	1.00	-
56	498464.46	2167040.77	Картометрический	1.00	-
57	498466.50	2167051.16	Картометрический	1.00	-
58	498467.52	2167062.57	Картометрический	1.00	-
59	498470.25	2167073.13	Картометрический	1.00	-
60	498474.85	2167082.15	Картометрический	1.00	-
61	498483.70	2167092.03	Картометрический	1.00	-
62	498490.69	2167105.32	Картометрический	1.00	-
63	498497.16	2167113.66	Картометрический	1.00	-
64	498503.63	2167120.99	Картометрический	1.00	-
65	498532.58	2167130.70	Картометрический	1.00	-
66	498544.17	2167132.40	Картометрический	1.00	-
67	498554.56	2167133.08	Картометрический	1.00	-
68	498569.72	2167132.74	Картометрический	1.00	-
69	498582.66	2167130.01	Картометрический	1.00	-
70	498597.82	2167123.03	Картометрический	1.00	-
71	498609.74	2167112.64	Картометрический	1.00	-
72	498617.06	2167106.68	Картометрический	1.00	-
73	498628.31	2167103.44	Картометрический	1.00	-
74	498641.25	2167102.93	Картометрический	1.00	-
75	498660.16	2167102.76	Картометрический	1.00	-
76	498657.27	2167121.34	Картометрический	1.00	-
77	498680.75	2167178.98	Картометрический	1.00	-
78	498692.14	2167203.62	Картометрический	1.00	-
79	498692.83	2167238.48	Картометрический	1.00	-
80	498700.74	2167252.43	Картометрический	1.00	-

1	2	3	4	5	6
81	498754.66	2167282.64	Картометрический	1.00	-
82	498766.05	2167279.62	Картометрический	1.00	-
83	498773.48	2167265.44	Картометрический	1.00	-
84	498793.24	2167240.34	Картометрический	1.00	-
85	498818.81	2167231.51	Картометрический	1.00	-
86	498837.40	2167237.09	Картометрический	1.00	-
87	498851.81	2167237.55	Картометрический	1.00	-
88	498885.28	2167197.34	Картометрический	1.00	-
89	498941.52	2167163.18	Картометрический	1.00	-
90	498980.57	2167146.68	Картометрический	1.00	-
91	498994.52	2167111.81	Картометрический	1.00	-
92	498991.96	2167089.97	Картометрический	1.00	-
93	498958.56	2167051.50	Картометрический	1.00	-
94	498959.24	2167044.00	Картометрический	1.00	-
95	498959.53	2167040.96	Картометрический	1.00	-
96	498959.55	2167037.31	Картометрический	1.00	-
97	498959.72	2167029.19	Картометрический	1.00	-
98	498960.22	2167020.96	Картометрический	1.00	-
99	498961.59	2167012.04	Картометрический	1.00	-
100	498961.82	2167004.61	Картометрический	1.00	-
101	498962.50	2166996.84	Картометрический	1.00	-
102	498961.70	2166989.64	Картометрический	1.00	-
103	498959.53	2166982.32	Картометрический	1.00	-
104	498955.87	2166972.26	Картометрический	1.00	-
105	498953.13	2166963.12	Картометрический	1.00	-
106	498948.79	2166952.60	Картометрический	1.00	-
107	498944.21	2166943.00	Картометрический	1.00	-
108	498941.70	2166934.09	Картометрический	1.00	-
109	498941.70	2166927.00	Картометрический	1.00	-
110	498941.70	2166919.68	Картометрический	1.00	-
111	498941.70	2166913.74	Картометрический	1.00	-
112	498942.84	2166904.37	Картометрический	1.00	-
113	498944.44	2166896.14	Картометрический	1.00	-
114	498946.73	2166888.13	Картометрический	1.00	-
115	498948.56	2166881.73	Картометрический	1.00	-
116	498950.16	2166874.19	Картометрический	1.00	-
117	498951.53	2166865.04	Картометрический	1.00	-
118	498954.05	2166857.73	Картометрический	1.00	-
119	498956.10	2166850.64	Картометрический	1.00	-
120	498956.33	2166839.90	Картометрический	1.00	-
121	498955.87	2166833.49	Картометрический	1.00	-
122	498956.33	2166823.89	Картометрический	1.00	-
123	498957.25	2166814.52	Картометрический	1.00	-
124	498957.70	2166808.80	Картометрический	1.00	-
125	498960.45	2166801.03	Картометрический	1.00	-
126	498964.10	2166796.00	Картометрический	1.00	-
127	498971.19	2166792.57	Картометрический	1.00	-
128	498977.82	2166791.89	Картометрический	1.00	-

1	2	3	4	5	6
129	498992.91	2166791.43	Картометрический	1.00	-
130	499001.14	2166790.74	Картометрический	1.00	-
131	499015.77	2166793.03	Картометрический	1.00	-
132	499024.00	2166794.63	Картометрический	1.00	-
133	499033.37	2166797.15	Картометрический	1.00	-
134	499044.58	2166799.43	Картометрический	1.00	-
135	499065.61	2166805.38	Картометрический	1.00	-
136	499074.07	2166807.43	Картометрический	1.00	-
137	499083.90	2166809.72	Картометрический	1.00	-
138	499098.76	2166811.55	Картометрический	1.00	-
139	499109.27	2166813.15	Картометрический	1.00	-
140	499128.71	2166812.46	Картометрический	1.00	-
141	499144.48	2166808.80	Картометрический	1.00	-
142	499157.97	2166804.23	Картометрический	1.00	-
19	499166.56	2166799.68	Картометрический	1.00	-
143	498919.12	2166947.24	Картометрический	1.00	-
144	498921.24	2166950.77	Картометрический	1.00	-
145	498922.84	2166964.72	Картометрический	1.00	-
146	498928.10	2166983.81	Картометрический	1.00	-
147	498930.04	2166988.15	Картометрический	1.00	-
148	498932.33	2166992.50	Картометрический	1.00	-
149	498934.50	2166997.53	Картометрический	1.00	-
150	498936.10	2167007.01	Картометрический	1.00	-
151	498936.21	2167012.61	Картометрический	1.00	-
152	498936.21	2167021.19	Картометрический	1.00	-
153	498935.30	2167031.82	Картометрический	1.00	-
154	498934.16	2167040.39	Картометрический	1.00	-
155	498930.37	2167060.91	Картометрический	1.00	-
156	498924.07	2167076.24	Картометрический	1.00	-
157	498917.09	2167084.92	Картометрический	1.00	-
158	498900.48	2167094.93	Картометрический	1.00	-
159	498884.13	2167102.08	Картометрический	1.00	-
160	498869.82	2167102.42	Картометрический	1.00	-
161	498859.26	2167099.70	Картометрический	1.00	-
162	498850.06	2167094.59	Картометрический	1.00	-
163	498837.12	2167087.43	Картометрический	1.00	-
164	498826.22	2167083.35	Картометрический	1.00	-
165	498815.32	2167080.62	Картометрический	1.00	-
166	498790.79	2167076.87	Картометрический	1.00	-
167	498777.85	2167076.19	Картометрический	1.00	-
168	498761.50	2167074.49	Картометрический	1.00	-
169	498748.21	2167074.49	Картометрический	1.00	-
170	498732.20	2167074.49	Картометрический	1.00	-
171	498714.83	2167078.24	Картометрический	1.00	-
172	498681.11	2167078.92	Картометрический	1.00	-
173	498647.38	2167072.11	Картометрический	1.00	-
174	498627.97	2167068.02	Картометрический	1.00	-

1	2	3	4	5	6
175	498609.57	2167073.81	Картометрический	1.00	-
176	498586.07	2167089.48	Картометрический	1.00	-
177	498566.65	2167101.74	Картометрический	1.00	-
178	498550.98	2167103.10	Картометрический	1.00	-
179	498538.04	2167099.02	Картометрический	1.00	-
180	498524.41	2167095.27	Картометрический	1.00	-
181	498512.15	2167089.82	Картометрический	1.00	-
182	498494.77	2167071.42	Картометрический	1.00	-
183	498489.66	2167061.20	Картометрический	1.00	-
184	498487.28	2167048.94	Картометрический	1.00	-
185	498486.60	2167039.40	Картометрический	1.00	-
186	498488.98	2167022.71	Картометрический	1.00	-
187	498490.69	2167011.47	Картометрический	1.00	-
188	498490.69	2166998.19	Картометрический	1.00	-
189	498488.64	2166988.31	Картометрический	1.00	-
190	498482.51	2166978.43	Картометрический	1.00	-
191	498471.27	2166972.30	Картометрический	1.00	-
192	498444.36	2166966.51	Картометрический	1.00	-
193	498429.71	2166962.08	Картометрический	1.00	-
194	498394.28	2166965.48	Картометрический	1.00	-
195	498381.00	2166969.23	Картометрический	1.00	-
196	498369.42	2166975.70	Картометрический	1.00	-
197	498409.31	2166919.97	Картометрический	1.00	-
198	498471.72	2166937.36	Картометрический	1.00	-
199	498536.52	2166975.65	Картометрический	1.00	-
200	498583.84	2167075.14	Картометрический	1.00	-
201	498605.76	2167063.40	Картометрический	1.00	-
202	498642.66	2167037.13	Картометрический	1.00	-
203	498692.33	2167017.95	Картометрический	1.00	-
204	498756.47	2167026.98	Картометрический	1.00	-
205	498788.97	2167005.84	Картометрический	1.00	-
206	498831.44	2167038.72	Картометрический	1.00	-
207	498853.00	2167032.80	Картометрический	1.00	-
208	498878.07	2167023.24	Картометрический	1.00	-
209	498900.02	2167010.38	Картометрический	1.00	-
210	498910.43	2166994.21	Картометрический	1.00	-
143	498919.12	2166947.24	Картометрический	1.00	-
211	498306.57	2167069.89	Картометрический	1.00	-
212	498310.47	2167078.40	Картометрический	1.00	-
213	498341.93	2167118.49	Картометрический	1.00	-
214	498337.49	2167124.08	Картометрический	1.00	-
215	498344.79	2167131.89	Картометрический	1.00	-
216	498325.21	2167149.15	Картометрический	1.00	-
217	498288.67	2167181.45	Картометрический	1.00	-
218	498267.86	2167203.56	Картометрический	1.00	-
219	498257.82	2167220.93	Картометрический	1.00	-
220	498254.27	2167237.31	Картометрический	1.00	-

1	2	3	4	5	6
221	498253.71	2167258.99	Картометрический	1.00	-
222	498256.85	2167285.75	Картометрический	1.00	-
223	498269.20	2167321.66	Картометрический	1.00	-
224	498281.51	2167351.67	Картометрический	1.00	-
225	498370.19	2167440.94	Картометрический	1.00	-
226	498429.61	2167507.66	Картометрический	1.00	-
227	498451.43	2167540.46	Картометрический	1.00	-
228	498461.24	2167569.92	Аналитический	0.30	-
229	498443.61	2167574.45	Аналитический	0.30	-
230	498431.38	2167557.90	Аналитический	0.30	-
231	498418.63	2167531.12	Аналитический	0.30	-
232	498418.42	2167530.83	Аналитический	0.30	-
233	498368.88	2167464.89	Аналитический	0.30	-
234	498298.17	2167416.74	Аналитический	0.30	-
235	498245.30	2167381.93	Картометрический	1.00	-
236	498243.03	2167372.91	Картометрический	1.00	-
237	498243.87	2167356.10	Картометрический	1.00	-
238	498244.54	2167338.53	Картометрический	1.00	-
239	498243.70	2167316.76	Картометрический	1.00	-
240	498243.03	2167297.67	Картометрический	1.00	-
241	498242.52	2167276.07	Картометрический	1.00	-
242	498242.18	2167253.62	Картометрический	1.00	-
243	498242.02	2167241.09	Картометрический	1.00	-
244	498243.70	2167227.89	Картометрический	1.00	-
245	498248.49	2167209.99	Картометрический	1.00	-
246	498263.39	2167192.63	Картометрический	1.00	-
247	498264.50	2167190.71	Картометрический	1.00	-
248	498265.52	2167188.95	Картометрический	1.00	-
249	498262.80	2167177.02	Картометрический	1.00	-
250	498261.09	2167173.45	Картометрический	1.00	-
251	498262.80	2167170.89	Картометрический	1.00	-
252	498266.20	2167170.21	Картометрический	1.00	-
253	498269.10	2167172.25	Картометрический	1.00	-
254	498271.31	2167174.47	Картометрический	1.00	-
255	498274.04	2167177.36	Картометрический	1.00	-
256	498275.23	2167178.22	Картометрический	1.00	-
257	498278.12	2167177.36	Картометрический	1.00	-
258	498279.49	2167175.49	Картометрический	1.00	-
259	498279.83	2167166.97	Картометрический	1.00	-
260	498281.87	2167153.52	Картометрический	1.00	-
261	498281.19	2167130.53	Картометрический	1.00	-
262	498280.51	2167123.54	Картометрический	1.00	-
263	498280.51	2167115.03	Картометрический	1.00	-
264	498280.17	2167108.89	Картометрический	1.00	-
265	498283.40	2167102.42	Картометрический	1.00	-
266	498287.49	2167094.08	Картометрический	1.00	-
267	498290.39	2167088.12	Картометрический	1.00	-
268	498294.65	2167086.58	Картометрический	1.00	-

1	2	3	4	5	6
269	498299.76	2167082.67	Картометрический	1.00	-
211	498306.57	2167069.89	Картометрический	1.00	-
270	498287.35	2167052.03	Картометрический	1.00	-
271	498295.28	2167059.99	Картометрический	1.00	-
272	498284.60	2167073.47	Картометрический	1.00	-
273	498275.74	2167088.80	Картометрический	1.00	-
274	498270.63	2167109.92	Картометрический	1.00	-
275	498270.29	2167130.01	Картометрический	1.00	-
276	498269.95	2167148.07	Картометрический	1.00	-
277	498265.86	2167158.29	Картометрический	1.00	-
278	498259.73	2167167.49	Картометрический	1.00	-
279	498251.55	2167174.30	Картометрический	1.00	-
280	498248.34	2167178.98	Картометрический	1.00	-
281	498246.83	2167180.31	Картометрический	1.00	-
282	498241.85	2167184.69	Картометрический	1.00	-
283	498177.03	2167161.87	Аналитический	0.30	-
284	498249.70	2167065.61	Картометрический	1.00	-
270	498287.35	2167052.03	Картометрический	1.00	-
285	497211.60	2166029.92	Картометрический	1.00	-
286	497247.37	2166082.43	Картометрический	1.00	-
287	497091.20	2166202.38	Картометрический	1.00	-
288	497155.81	2166284.11	Картометрический	1.00	-
289	497199.54	2166246.80	Картометрический	1.00	-
290	497230.13	2166294.41	Картометрический	1.00	-
291	497309.82	2166397.10	Картометрический	1.00	-
292	497342.59	2166416.68	Картометрический	1.00	-
293	497361.18	2166407.83	Картометрический	1.00	-
294	497455.98	2166554.33	Картометрический	1.00	-
295	497395.40	2166612.18	Картометрический	1.00	-
296	497316.87	2166509.02	Картометрический	1.00	-
297	497221.87	2166612.31	Картометрический	1.00	-
298	497264.67	2166636.85	Картометрический	1.00	-
299	497341.25	2166685.66	Картометрический	1.00	-
300	497365.10	2166664.11	Аналитический	0.10	-
301	497408.10	2166623.07	Аналитический	0.10	-
302	497436.13	2166651.77	Аналитический	0.10	-
303	497475.24	2166699.67	Картометрический	1.00	-
304	497508.18	2166734.57	Картометрический	1.00	-
305	497584.75	2166770.11	Картометрический	1.00	-
306	497620.26	2166737.62	Картометрический	1.00	-
307	497648.16	2166647.81	Картометрический	1.00	-
308	497666.79	2166646.64	Картометрический	1.00	-
309	497704.35	2166766.36	Картометрический	1.00	-
310	497743.00	2166849.50	Картометрический	1.00	-
311	497697.95	2166953.77	Картометрический	1.00	-
312	497679.31	2167016.46	Картометрический	1.00	-

1	2	3	4	5	6
313	497573.56	2167031.80	Картометрический	1.00	-
314	497583.51	2167011.74	Картометрический	1.00	-
315	497590.82	2166971.42	Картометрический	1.00	-
316	497502.12	2166925.74	Картометрический	1.00	-
317	497446.76	2166895.56	Картометрический	1.00	-
318	497245.65	2166785.90	Картометрический	1.00	-
319	497183.19	2166718.88	Картометрический	1.00	-
320	497180.89	2166716.18	Картометрический	1.00	-
321	497136.57	2166674.11	Картометрический	1.00	-
322	497135.34	2166672.69	Картометрический	1.00	-
323	497058.15	2166560.49	Картометрический	1.00	-
324	497017.91	2166516.72	Картометрический	1.00	-
325	497017.07	2166515.81	Картометрический	1.00	-
326	496959.00	2166467.20	Картометрический	1.00	-
327	496932.62	2166445.11	Картометрический	1.00	-
328	496896.15	2166415.89	Картометрический	1.00	-
329	496882.64	2166412.92	Картометрический	1.00	-
330	496856.99	2166436.68	Аналитический	0.10	-
331	496850.32	2166430.20	Аналитический	0.10	-
332	496839.42	2166440.41	Картометрический	1.00	-
333	496837.10	2166430.24	Картометрический	1.00	-
334	496838.35	2166428.87	Картометрический	1.00	-
335	496864.40	2166405.51	Картометрический	1.00	-
336	496913.88	2166351.58	Картометрический	1.00	-
337	496935.85	2166330.31	Картометрический	1.00	-
338	496982.11	2166285.54	Картометрический	1.00	-
339	497028.97	2166239.82	Картометрический	1.00	-
340	497097.82	2166172.08	Картометрический	1.00	-
341	497120.29	2166150.49	Картометрический	1.00	-
342	497122.60	2166149.96	Картометрический	1.00	-
343	497123.88	2166149.87	Картометрический	1.00	-
344	497132.62	2166160.03	Картометрический	1.00	-
345	497143.42	2166152.51	Картометрический	1.00	-
346	497134.81	2166140.21	Картометрический	1.00	-
347	497136.64	2166133.52	Картометрический	1.00	-
348	497151.70	2166116.05	Картометрический	1.00	-
349	497171.81	2166094.94	Картометрический	1.00	-
350	497194.84	2166064.44	Картометрический	1.00	-
285	497211.60	2166029.92	Картометрический	1.00	-
351	497098.13	2166536.91	Картометрический	1.00	-
352	497119.34	2166568.56	Картометрический	1.00	-
353	497091.60	2166587.85	Картометрический	1.00	-
354	497070.31	2166556.91	Картометрический	1.00	-
351	497098.13	2166536.91	Картометрический	1.00	-
355	496919.38	2166410.57	Картометрический	1.00	-
356	496919.36	2166410.80	Картометрический	1.00	-

1	2	3	4	5	6
357	496919.30	2166411.02	Картометрический	1.00	-
358	496919.20	2166411.23	Картометрический	1.00	-
359	496919.07	2166411.42	Картометрический	1.00	-
360	496918.91	2166411.58	Картометрический	1.00	-
361	496918.72	2166411.71	Картометрический	1.00	-
362	496918.51	2166411.81	Картометрический	1.00	-
363	496918.29	2166411.87	Картометрический	1.00	-
364	496918.06	2166411.89	Картометрический	1.00	-
365	496917.83	2166411.87	Картометрический	1.00	-
366	496917.61	2166411.81	Картометрический	1.00	-
367	496917.40	2166411.71	Картометрический	1.00	-
368	496917.21	2166411.58	Картометрический	1.00	-
369	496917.05	2166411.42	Картометрический	1.00	-
370	496916.92	2166411.23	Картометрический	1.00	-
371	496916.82	2166411.02	Картометрический	1.00	-
372	496916.76	2166410.80	Картометрический	1.00	-
373	496916.74	2166410.57	Картометрический	1.00	-
374	496916.76	2166410.34	Картометрический	1.00	-
375	496916.82	2166410.12	Картометрический	1.00	-
376	496916.92	2166409.91	Картометрический	1.00	-
377	496917.05	2166409.72	Картометрический	1.00	-
378	496917.21	2166409.56	Картометрический	1.00	-
379	496917.40	2166409.43	Картометрический	1.00	-
380	496917.61	2166409.33	Картометрический	1.00	-
381	496917.83	2166409.27	Картометрический	1.00	-
382	496918.06	2166409.25	Картометрический	1.00	-
383	496918.29	2166409.27	Картометрический	1.00	-
384	496918.51	2166409.33	Картометрический	1.00	-
385	496918.72	2166409.43	Картометрический	1.00	-
386	496918.91	2166409.56	Картометрический	1.00	-
387	496919.07	2166409.72	Картометрический	1.00	-
388	496919.20	2166409.91	Картометрический	1.00	-
389	496919.30	2166410.12	Картометрический	1.00	-
390	496919.36	2166410.34	Картометрический	1.00	-
355	496919.38	2166410.57	Картометрический	1.00	-
391	497032.35	2166492.31	Картометрический	1.00	-
392	497032.33	2166492.54	Картометрический	1.00	-
393	497032.27	2166492.76	Картометрический	1.00	-
394	497032.17	2166492.97	Картометрический	1.00	-
395	497032.04	2166493.16	Картометрический	1.00	-
396	497031.88	2166493.32	Картометрический	1.00	-
397	497031.69	2166493.45	Картометрический	1.00	-
398	497031.48	2166493.55	Картометрический	1.00	-
399	497031.26	2166493.61	Картометрический	1.00	-
400	497031.03	2166493.63	Картометрический	1.00	-
401	497030.80	2166493.61	Картометрический	1.00	-
402	497030.58	2166493.55	Картометрический	1.00	-

1	2	3	4	5	6
403	497030.37	2166493.45	Картометрический	1.00	-
404	497030.18	2166493.32	Картометрический	1.00	-
405	497030.02	2166493.16	Картометрический	1.00	-
406	497029.89	2166492.97	Картометрический	1.00	-
407	497029.79	2166492.76	Картометрический	1.00	-
408	497029.73	2166492.54	Картометрический	1.00	-
409	497029.71	2166492.31	Картометрический	1.00	-
410	497029.73	2166492.08	Картометрический	1.00	-
411	497029.79	2166491.86	Картометрический	1.00	-
412	497029.89	2166491.65	Картометрический	1.00	-
413	497030.02	2166491.46	Картометрический	1.00	-
414	497030.18	2166491.30	Картометрический	1.00	-
415	497030.37	2166491.17	Картометрический	1.00	-
416	497030.58	2166491.07	Картометрический	1.00	-
417	497030.80	2166491.01	Картометрический	1.00	-
418	497031.03	2166490.99	Картометрический	1.00	-
419	497031.26	2166491.01	Картометрический	1.00	-
420	497031.48	2166491.07	Картометрический	1.00	-
421	497031.69	2166491.17	Картометрический	1.00	-
422	497031.88	2166491.30	Картометрический	1.00	-
423	497032.04	2166491.46	Картометрический	1.00	-
424	497032.17	2166491.65	Картометрический	1.00	-
425	497032.27	2166491.86	Картометрический	1.00	-
426	497032.33	2166492.08	Картометрический	1.00	-
391	497032.35	2166492.31	Картометрический	1.00	-
427	497124.14	2166563.20	Картометрический	1.00	-
428	497124.12	2166563.43	Картометрический	1.00	-
429	497124.06	2166563.65	Картометрический	1.00	-
430	497123.96	2166563.86	Картометрический	1.00	-
431	497123.83	2166564.05	Картометрический	1.00	-
432	497123.67	2166564.21	Картометрический	1.00	-
433	497123.48	2166564.34	Картометрический	1.00	-
434	497123.27	2166564.44	Картометрический	1.00	-
435	497123.05	2166564.50	Картометрический	1.00	-
436	497122.82	2166564.52	Картометрический	1.00	-
437	497122.59	2166564.50	Картометрический	1.00	-
438	497122.37	2166564.44	Картометрический	1.00	-
439	497122.16	2166564.34	Картометрический	1.00	-
440	497121.97	2166564.21	Картометрический	1.00	-
441	497121.81	2166564.05	Картометрический	1.00	-
442	497121.68	2166563.86	Картометрический	1.00	-
443	497121.58	2166563.65	Картометрический	1.00	-
444	497121.52	2166563.43	Картометрический	1.00	-
445	497121.50	2166563.20	Картометрический	1.00	-
446	497121.52	2166562.97	Картометрический	1.00	-
447	497121.58	2166562.75	Картометрический	1.00	-
448	497121.68	2166562.54	Картометрический	1.00	-

1	2	3	4	5	6
449	497121.81	2166562.35	Картометрический	1.00	-
450	497121.97	2166562.19	Картометрический	1.00	-
451	497122.16	2166562.06	Картометрический	1.00	-
452	497122.37	2166561.96	Картометрический	1.00	-
453	497122.59	2166561.90	Картометрический	1.00	-
454	497122.82	2166561.88	Картометрический	1.00	-
455	497123.05	2166561.90	Картометрический	1.00	-
456	497123.27	2166561.96	Картометрический	1.00	-
457	497123.48	2166562.06	Картометрический	1.00	-
458	497123.67	2166562.19	Картометрический	1.00	-
459	497123.83	2166562.35	Картометрический	1.00	-
460	497123.96	2166562.54	Картометрический	1.00	-
461	497124.06	2166562.75	Картометрический	1.00	-
462	497124.12	2166562.97	Картометрический	1.00	-
427	497124.14	2166563.20	Картометрический	1.00	-
463	496692.24	2165408.60	Картометрический	1.00	-
464	496781.32	2165480.17	Картометрический	1.00	-
465	496841.96	2165516.49	Картометрический	1.00	-
466	496904.40	2165566.10	Картометрический	1.00	-
467	496949.23	2165608.60	Картометрический	1.00	-
468	496994.74	2165660.97	Картометрический	1.00	-
469	497096.99	2165783.73	Картометрический	1.00	-
470	497150.04	2165862.42	Картометрический	1.00	-
471	496990.97	2165990.91	Картометрический	1.00	-
472	497078.16	2166074.53	Картометрический	1.00	-
473	497127.26	2166112.88	Картометрический	1.00	-
474	497108.95	2166130.72	Картометрический	1.00	-
475	497081.77	2166157.08	Картометрический	1.00	-
476	497023.94	2166215.29	Картометрический	1.00	-
477	496972.47	2166267.33	Картометрический	1.00	-
478	496926.79	2166313.80	Картометрический	1.00	-
479	496882.50	2166356.41	Картометрический	1.00	-
480	496832.29	2166409.18	Картометрический	1.00	-
481	496831.37	2166405.17	Картометрический	1.00	-
482	496806.01	2166353.16	Картометрический	1.00	-
483	496802.81	2166349.30	Картометрический	1.00	-
484	496812.75	2166349.26	Картометрический	1.00	-
485	496531.31	2165988.11	Картометрический	1.00	-
486	496379.29	2165796.40	Картометрический	1.00	-
487	496441.66	2165749.37	Картометрический	1.00	-
488	496357.94	2165633.62	Картометрический	1.00	-
489	496582.33	2165487.05	Картометрический	1.00	-
463	496692.24	2165408.60	Картометрический	1.00	-
490	496835.73	2166346.45	Картометрический	1.00	-
491	496843.42	2166347.45	Картометрический	1.00	-
492	496842.42	2166355.13	Картометрический	1.00	-

1	2	3	4	5	6
493	496834.73	2166354.14	Картометрический	1.00	-
490	496835.73	2166346.45	Картометрический	1.00	-
494	497118.96	2165211.73	Картометрический	1.00	-
495	497149.49	2165250.88	Картометрический	1.00	-
496	497168.59	2165285.42	Картометрический	1.00	-
497	497229.75	2165329.55	Картометрический	1.00	-
498	497266.02	2165355.82	Картометрический	1.00	-
499	497297.66	2165378.51	Картометрический	1.00	-
500	497343.40	2165391.80	Картометрический	1.00	-
501	497387.16	2165424.59	Картометрический	1.00	-
502	497431.10	2165475.40	Картометрический	1.00	-
503	497448.50	2165498.34	Картометрический	1.00	-
504	497470.38	2165533.80	Картометрический	1.00	-
505	497505.52	2165578.06	Картометрический	1.00	-
506	497535.11	2165620.79	Картометрический	1.00	-
507	497569.59	2165666.50	Картометрический	1.00	-
508	497578.46	2165659.92	Картометрический	1.00	-
509	497591.04	2165677.43	Картометрический	1.00	-
510	497573.02	2165692.94	Картометрический	1.00	-
511	497591.10	2165726.77	Картометрический	1.00	-
512	497603.04	2165750.63	Картометрический	1.00	-
513	497629.07	2165794.05	Картометрический	1.00	-
514	497675.21	2165863.72	Картометрический	1.00	-
515	497909.68	2166255.67	Картометрический	1.00	-
516	497975.50	2166351.72	Картометрический	1.00	-
517	498018.51	2166398.78	Картометрический	1.00	-
518	498099.89	2166487.83	Картометрический	1.00	-
519	498124.49	2166519.26	Картометрический	1.00	-
520	498152.24	2166563.23	Картометрический	1.00	-
521	498175.32	2166618.27	Картометрический	1.00	-
522	498204.28	2166683.95	Картометрический	1.00	-
523	498229.71	2166740.94	Аналитический	0.10	-
524	498204.34	2166748.52	Аналитический	0.10	-
525	498182.20	2166779.96	Картометрический	1.00	-
526	498161.31	2166773.91	Картометрический	1.00	-
527	498150.09	2166752.80	Картометрический	1.00	-
528	498144.22	2166720.19	Картометрический	1.00	-
529	498137.90	2166689.80	Картометрический	1.00	-
530	498127.91	2166650.34	Картометрический	1.00	-
531	498122.15	2166630.66	Картометрический	1.00	-
532	498072.44	2166534.65	Картометрический	1.00	-
533	498024.28	2166487.71	Картометрический	1.00	-
534	497976.98	2166433.90	Картометрический	1.00	-
535	497948.93	2166410.16	Картометрический	1.00	-
536	497922.80	2166438.18	Картометрический	1.00	-
537	497878.10	2166402.40	Картометрический	1.00	-
538	497854.46	2166419.21	Картометрический	1.00	-




1	2	3	4	5	6
539	497845.66	2166402.57	Картометрический	1.00	-
540	497819.75	2166360.61	Картометрический	1.00	-
541	497779.32	2166297.34	Картометрический	1.00	-
542	497746.22	2166244.31	Картометрический	1.00	-
543	497779.39	2166220.43	Картометрический	1.00	-
544	497755.62	2166153.81	Картометрический	1.00	-
545	497664.84	2165972.30	Картометрический	1.00	-
546	497644.37	2165935.38	Картометрический	1.00	-
547	497555.69	2165804.69	Картометрический	1.00	-
548	497531.99	2165778.04	Картометрический	1.00	-
549	497501.35	2165772.76	Картометрический	1.00	-
550	497487.01	2165756.30	Картометрический	1.00	-
551	497470.95	2165738.52	Картометрический	1.00	-
552	497439.37	2165666.87	Картометрический	1.00	-
553	497376.71	2165582.40	Картометрический	1.00	-
554	497273.11	2165442.09	Картометрический	1.00	-
555	497248.04	2165401.14	Картометрический	1.00	-
556	497203.65	2165364.42	Картометрический	1.00	-
557	497156.46	2165319.72	Картометрический	1.00	-
558	497132.65	2165294.20	Картометрический	1.00	-
559	497091.69	2165268.54	Картометрический	1.00	-
494	497118.96	2165211.73	Картометрический	1.00	-

3. Сведения о характерных точках части (частей) границы объекта

Обозначение характерных точек части границы	Координаты, м		Метод определения координат характерной точки	Средняя квадратическая погрешность положения характерной точки (М), м	Описание обозначения точки на местности (при наличии)
	X	Y			
1	2	3	4	5	6
Часть №					
-	-	-	-	-	-



Исторические границы, створы и абрисы:

-  граница территории створа
-  створная линия
-  абрисные створные пункты

ОПИСАНИЕ МЕСТОПОЛОЖЕНИЯ ГРАНИЦ

Зона рекреационного назначения - объектов отдыха села Николаевка - Р1/1

(наименование объекта, местоположение границ которого описано
(далее - объект)

Раздел 1

Сведения об объекте		
№ п/п	Характеристики объекта	Описание характеристик
1	2	3
1	Местоположение объекта	Воронежская область, Аннинский муниципальный район, Николаевское сельское поселение, село Николаевка
2	Площадь объекта \pm величина погрешности определения площади ($P \pm \text{Дельта } P$)	23852 \pm 541 м ²
3	Иные характеристики объекта	-

Раздел 2



Сведения о местоположении границ объекта					
1. Система координат: МСК - 36, зона 2					
2. Сведения о характерных точках границ объекта					
Обозначение характерных точек границ	Координаты, м		Метод определения координат характерной точки	Средняя квадратическая погрешность положения характерной точки (Мт), м	Описание обозначения точки на местности (при наличии)
	X	Y			
1	2	3	4	5	6
1	497247.37	2166082.43	Картометрический	1.00	-
2	497262.83	2166105.44	Картометрический	1.00	-
3	497295.57	2166083.98	Картометрический	1.00	-
4	497320.32	2166123.79	Картометрический	1.00	-
5	497340.96	2166158.04	Картометрический	1.00	-
6	497255.18	2166213.84	Картометрический	1.00	-
7	497249.52	2166217.56	Картометрический	1.00	-
8	497212.64	2166240.11	Картометрический	1.00	-
9	497199.54	2166246.80	Картометрический	1.00	-
10	497155.81	2166284.11	Картометрический	1.00	-
11	497091.20	2166202.38	Картометрический	1.00	-
1	497247.37	2166082.43	Картометрический	1.00	-
3. Сведения о характерных точках части (частей) границы объекта					
Обозначение характерных точек части границы	Координаты, м		Метод определения координат характерной точки	Средняя квадратическая погрешность положения характерной точки (Мт), м	Описание обозначения точки на местности (при наличии)
	X	Y			
1	2	3	4	5	6
Часть №					
-	-	-	-	-	-

План границ объекта



Масштаб 1:2000

Используемые условные знаки и обозначения:

	границы территориальной зоны
	характерная точка границ территориальной зоны

Руководитель БУВО «Нормативно-проектный центр»

Подпись *Ю.В. Шальгина* Ю.В. Шальгина Дата « 26 » ноября 2021 г.

Место для оттиска печати (при наличии) лица, составившего описание местоположения границ объекта

ОПИСАНИЕ МЕСТОПОЛОЖЕНИЯ ГРАНИЦ

Зона природных территорий и защитного озеленения села Николаевка - Р2/1

(наименование объекта, местоположение границ которого описано
(далее - объект)

Раздел 1

Сведения об объекте		
№ п/п	Характеристики объекта	Описание характеристик
1	2	3
1	Местоположение объекта	Воронежская область, Аннинский муниципальный район, Николаевское сельское поселение, село Николаевка
2	Площадь объекта \pm величина погрешности определения площади ($P \pm \text{Дельта } P$)	267127 \pm 1809 м ²
3	Иные характеристики объекта	-

Раздел 2

Сведения о местоположении границ объекта					
1. Система координат: МСК - 36, зона 2					
2. Сведения о характерных точках границ объекта					
Обозначение характерных точек границ	Координаты, м		Метод определения координат характерной точки	Средняя квадратическая погрешность положения характерной точки (М), м	Описание обозначения точки на местности (при наличии)
	X	Y			
1	2	3	4	5	6
1	498958.56	2167051.50	Картометрический	1.00	-
2	498991.96	2167089.97	Картометрический	1.00	-
3	498994.52	2167111.81	Картометрический	1.00	-
4	498980.57	2167146.68	Картометрический	1.00	-
5	498941.52	2167163.18	Картометрический	1.00	-
6	498885.28	2167197.34	Картометрический	1.00	-
7	498851.81	2167237.55	Картометрический	1.00	-
8	498837.40	2167237.09	Картометрический	1.00	-
9	498818.81	2167231.51	Картометрический	1.00	-
10	498793.24	2167240.34	Картометрический	1.00	-
11	498773.48	2167265.44	Картометрический	1.00	-
12	498766.05	2167279.62	Картометрический	1.00	-
13	498754.66	2167282.64	Картометрический	1.00	-
14	498700.74	2167252.43	Картометрический	1.00	-
15	498692.83	2167238.48	Картометрический	1.00	-
16	498692.14	2167203.62	Картометрический	1.00	-
17	498680.75	2167178.98	Картометрический	1.00	-
18	498657.27	2167121.34	Картометрический	1.00	-
19	498660.16	2167102.76	Картометрический	1.00	-
20	498674.97	2167106.17	Картометрический	1.00	-
21	498699.33	2167108.21	Картометрический	1.00	-
22	498709.21	2167109.58	Картометрический	1.00	-
23	498724.88	2167109.92	Картометрический	1.00	-
24	498739.02	2167107.87	Картометрический	1.00	-
25	498754.68	2167103.44	Картометрический	1.00	-
26	498765.59	2167102.08	Картометрический	1.00	-
27	498780.57	2167102.25	Картометрический	1.00	-
28	498797.27	2167103.44	Картометрический	1.00	-
29	498812.42	2167106.68	Картометрический	1.00	-
30	498843.25	2167117.92	Картометрический	1.00	-
31	498852.79	2167121.16	Картометрический	1.00	-
32	498862.67	2167124.73	Картометрический	1.00	-
33	498877.49	2167124.56	Картометрический	1.00	-
34	498890.94	2167123.88	Картометрический	1.00	-

1	2	3	4	5	6
35	498904.74	2167122.52	Картометрический	1.00	-
36	498914.96	2167117.92	Картометрический	1.00	-
37	498923.13	2167112.47	Картометрический	1.00	-
38	498930.80	2167106.00	Картометрический	1.00	-
39	498937.78	2167100.21	Картометрический	1.00	-
40	498942.89	2167094.08	Картометрический	1.00	-
41	498948.51	2167082.32	Картометрический	1.00	-
42	498952.77	2167067.85	Картометрический	1.00	-
1	498958.56	2167051.50	Картометрический	1.00	-
43	498335.13	2166795.75	Картометрический	1.00	-
44	498384.73	2166877.15	Картометрический	1.00	-
45	498409.31	2166919.97	Картометрический	1.00	-
46	498369.42	2166975.70	Картометрический	1.00	-
47	498354.43	2166982.86	Картометрический	1.00	-
48	498340.12	2167001.93	Картометрический	1.00	-
49	498318.32	2167028.16	Картометрический	1.00	-
50	498306.06	2167046.56	Картометрический	1.00	-
51	498303.47	2167038.63	Картометрический	1.00	-
52	498235.63	2166960.22	Картометрический	1.00	-
53	498203.79	2166921.69	Картометрический	1.00	-
54	498186.17	2166895.93	Картометрический	1.00	-
55	498180.92	2166887.98	Картометрический	1.00	-
56	498238.49	2166843.34	Картометрический	1.00	-
57	498285.21	2166813.41	Картометрический	1.00	-
58	498328.44	2166800.92	Картометрический	1.00	-
43	498335.13	2166795.75	Картометрический	1.00	-
59	498287.35	2167052.03	Картометрический	1.00	-
60	498249.70	2167065.61	Картометрический	1.00	-
61	498177.03	2167161.87	Аналитический	0.30	-
62	498173.22	2167229.01	Аналитический	0.30	-
63	498206.57	2167401.50	Аналитический	0.30	-
64	498267.52	2167553.72	Аналитический	0.30	-
65	498242.76	2167584.46	Аналитический	0.30	-
66	498206.25	2167610.58	Аналитический	0.30	-
67	498205.67	2167610.87	Картометрический	1.00	-
68	498163.08	2167632.24	Картометрический	1.00	-
69	498161.42	2167632.89	Картометрический	1.00	-
70	498126.94	2167646.46	Картометрический	1.00	-
71	498069.93	2167648.96	Картометрический	1.00	-
72	498069.72	2167648.91	Картометрический	1.00	-
73	498037.04	2167641.14	Картометрический	1.00	-
74	498036.86	2167641.06	Картометрический	1.00	-
75	498016.93	2167632.01	Картометрический	1.00	-
76	498023.30	2167618.58	Картометрический	1.00	-
77	498119.36	2167617.28	Картометрический	1.00	-
78	498119.81	2167617.14	Картометрический	1.00	-

1	2	3	4	5	6
79	498149.40	2167607.98	Картометрический	1.00	-
80	498135.33	2167514.75	Картометрический	1.00	-
81	498086.67	2167468.14	Картометрический	1.00	-
82	498086.56	2167468.06	Картометрический	1.00	-
83	498034.47	2167430.33	Картометрический	1.00	-
84	498032.66	2167429.02	Картометрический	1.00	-
85	498011.35	2167415.59	Картометрический	1.00	-
86	497978.38	2167372.01	Картометрический	1.00	-
87	497873.74	2167294.73	Картометрический	1.00	-
88	497873.66	2167294.68	Картометрический	1.00	-
89	497768.76	2167238.02	Картометрический	1.00	-
90	497768.46	2167237.86	Картометрический	1.00	-
91	497700.25	2167192.04	Картометрический	1.00	-
92	497699.39	2167191.47	Картометрический	1.00	-
93	497638.20	2167164.90	Картометрический	1.00	-
94	497570.49	2167210.49	Картометрический	1.00	-
95	497479.35	2167163.42	Картометрический	1.00	-
96	497478.43	2167163.09	Картометрический	1.00	-
97	497422.21	2167142.94	Картометрический	1.00	-
98	497381.59	2167109.12	Картометрический	1.00	-
99	497380.81	2167108.46	Картометрический	1.00	-
100	497334.68	2167061.93	Картометрический	1.00	-
101	497310.14	2167051.04	Картометрический	1.00	-
102	497325.79	2167005.41	Картометрический	1.00	-
103	497375.53	2167006.18	Картометрический	1.00	-
104	497407.89	2166999.46	Картометрический	1.00	-
105	497432.83	2166994.28	Картометрический	1.00	-
106	497433.09	2166994.30	Картометрический	1.00	-
107	497498.04	2167001.39	Картометрический	1.00	-
108	497573.56	2167031.80	Картометрический	1.00	-
109	497679.31	2167016.46	Картометрический	1.00	-
110	497992.12	2167254.89	Картометрический	1.00	-
111	498035.63	2167175.61	Картометрический	1.00	-
112	498142.36	2166975.62	Картометрический	1.00	-
113	498167.44	2166954.04	Картометрический	1.00	-
114	498185.87	2166945.29	Картометрический	1.00	-
115	498194.39	2166942.42	Картометрический	1.00	-
116	498200.06	2166944.67	Картометрический	1.00	-
117	498229.58	2166982.57	Картометрический	1.00	-
59	498287.35	2167052.03	Картометрический	1.00	-

3. Сведения о характерных точках части (частей) границы объекта					
Обозначение характерных точек части границы	Координаты, м		Метод определения координат характерной точки	Средняя квадратическая погрешность положения характерной точки (M), м	Описание обозначения точки на местности (при наличии)
	X	Y			
1	2	3	4	5	6
Часть №					
-	-	-	-	-	-


План границ объекта

Схема расположения листов плана границ объекта

Лист № 1



Лист № 2



Масштаб 1:10000

Используемые условные знаки и обозначения:



границы территориальной зоны



область и номер листа плана границ объекта

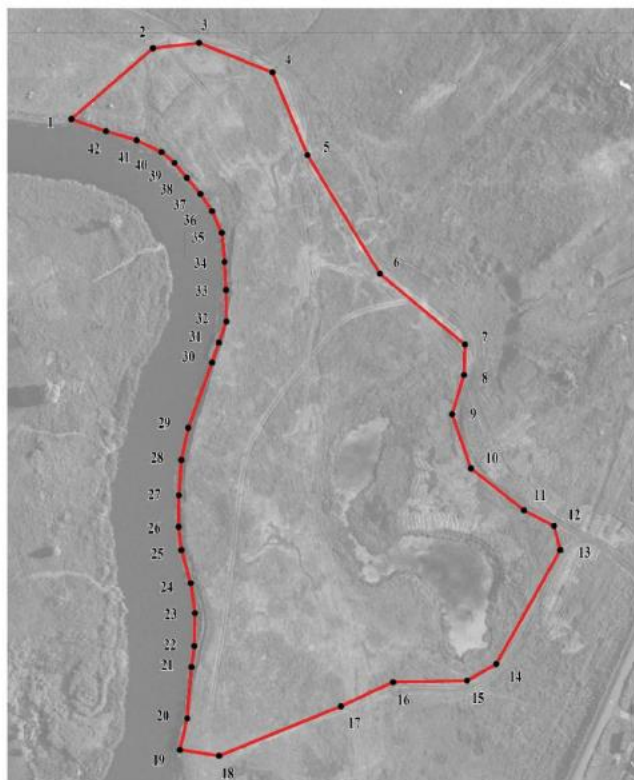
Руководитель БУ ВО «Нормативно-проектный центр»

Подпись Ю.В.Шалыгина Ю.В.Шалыгина Дата « 26 » ноября 2021 г.

Место для оттиска печати (при наличии) лица, составившего описание местоположения границ объекта



План границ объекта

Лист № 1




Масштаб 1:2000

Используемые условные знаки и обозначения:

	границы территориальной зоны
	характерная точка границ территориальной зоны

Руководитель БУВО «Нормативно-проектный центр»

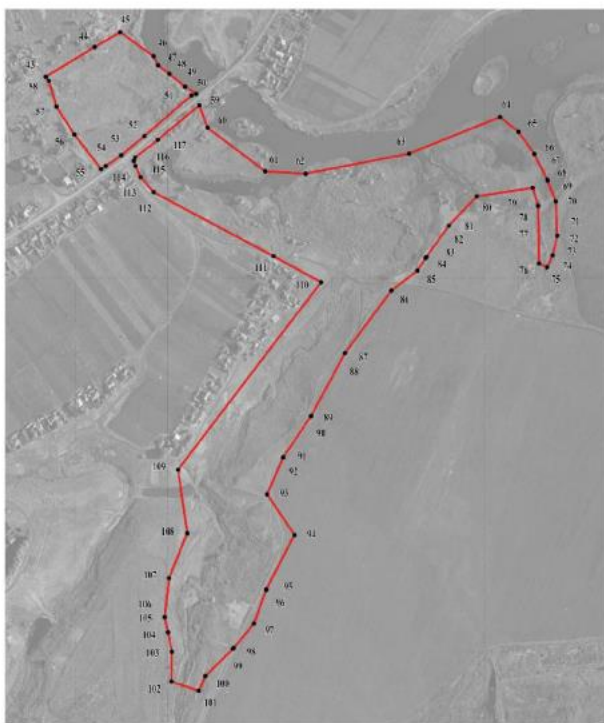
Подпись  Ю.В.Шалыгина Дата « 26 » ноября 2021г.

Место для оттиска печати (при наличии) лица, составившего описание местоположения границ объекта





План границ объекта

Лист № 2



Масштаб 1:5000

Используемые условные знаки и обозначения:

	границы территориальной зоны
	характерная точка границ территориальной зоны

Руководитель БУВО «Нормативно-проектный центр»

Подпись  Ю.В.Шальгина Дата « 26 » ноября 2021г.

Место для отмены печати (при наличии) лица, составившего описание местоположения границ объекта

ОПИСАНИЕ МЕСТОПОЛОЖЕНИЯ ГРАНИЦ

Зона ритуальных объектов села Николаевка - СН1/1

(наименование объекта, местоположение границ которого описано
(далее - объект)

Раздел 1

Сведения об объекте		
№ п/п	Характеристики объекта	Описание характеристик
1	2	3
1	Местоположение объекта	Воронежская область, Аннинский муниципальный район, Николаевское сельское поселение, село Николаевка
2	Площадь объекта \pm величина погрешности определения площади ($P \pm \text{Дельта } P$)	31919+/-625 м ²
3	Иные характеристики объекта	-

Раздел 2



Сведения о местоположении границ объекта					
1. Система координат: МСК - 36, зона 2					
2. Сведения о характерных точках границ объекта					
Обозначение характерных точек границ	Координаты, м		Метод определения координат характерной точки	Средняя квадратическая погрешность положения характерной точки (М), м	Описание обозначения точки на местности (при наличии)
	X	Y			
1	2	3	4	5	6
1	497150.04	2165862.42	Картометрический	1.00	-
2	497232.78	2165929.02	Картометрический	1.00	-
3	497242.01	2165937.71	Картометрический	1.00	-
4	497240.11	2165942.23	Картометрический	1.00	-
5	497232.54	2165948.89	Картометрический	1.00	-
6	497219.62	2165967.11	Картометрический	1.00	-
7	497206.21	2165994.12	Картометрический	1.00	-
8	497172.31	2166059.89	Картометрический	1.00	-
9	497156.76	2166080.98	Картометрический	1.00	-
10	497136.12	2166104.35	Картометрический	1.00	-
11	497127.26	2166112.88	Картометрический	1.00	-
12	497078.16	2166074.53	Картометрический	1.00	-
13	496990.97	2165990.91	Картометрический	1.00	-
1	497150.04	2165862.42	Картометрический	1.00	-
3. Сведения о характерных точках части (частей) границы объекта					
Обозначение характерных точек части границы	Координаты, м		Метод определения координат характерной точки	Средняя квадратическая погрешность положения характерной точки (М), м	Описание обозначения точки на местности (при наличии)
	X	Y			
1	2	3	4	5	6
Часть №					
-	-	-	-	-	-

План границ объекта




Масштаб 1:2000

Используемые условные знаки и обозначения:

	границы территориальной зоны
	характерная точка границ территориальной зоны

Руководитель БУВО «Нормативно-проектный центр»

Подпись  Ю.В.Шальгина Дата « 26 » ноября 2021г.

Место для оттиска печати (при наличии) лица, составившего описание местоположения границ объекта



Приложение № 2
к правилам землепользования и застройки
Николаевского сельского поселения
Аннинского муниципального района
Воронежской области

СВЕДЕНИЯ О ГРАНИЦАХ ТЕРРИТОРИАЛЬНЫХ ЗОН,
СОДЕРЖАЩИЕ ГРАФИЧЕСКОЕ ОПИСАНИЕ МЕСТОПОЛОЖЕНИЯ
ГРАНИЦ ТЕРРИТОРИАЛЬНЫХ ЗОН, ПЕРЕЧЕНЬ КООРДИНАТ
ХАРАКТЕРНЫХ ТОЧЕК ГРАНИЦ ТЕРРИТОРИАЛЬНЫХ ЗОН
ПОСЁЛКА КРУГЛОПОДПОЛЬНОЕ

ОПИСАНИЕ МЕСТОПОЛОЖЕНИЯ ГРАНИЦ

Зона застройки индивидуальными жилыми домами
посёлка Круглоподпольное - Ж1/2

(наименование объекта, местоположение границ которого описано
(далее - объект)

Раздел 1

Сведения об объекте		
№ п/п	Характеристики объекта	Описание характеристик
1	2	3
1	Местоположение объекта	Воронежская область, Аннинский муниципальный район, Николаевское сельское поселение, посёлок Круглоподпольное
2	Площадь объекта \pm величина погрешности определения площади ($P \pm \Delta P$)	926582 \pm 3369 м ²
3	Иные характеристики объекта	-

Раздел 2

Сведения о местоположении границ объекта					
1. Система координат: МСК - 36, зона 2					
2. Сведения о характерных точках границ объекта					
Обозначение характерных точек границ	Координаты, м		Метод определения координат характерной точки	Средняя квадратическая погрешность положения характерной точки (М), м	Описание обозначения точки на местности (при наличии)
	X	Y			
1	2	3	4	5	6
1	500100.33	2170729.53	Картометрический	1.00	-
2	500104.96	2170741.15	Картометрический	1.00	-
3	500112.36	2170758.15	Картометрический	1.00	-
4	500127.36	2170795.55	Картометрический	1.00	-
5	500162.76	2170882.15	Картометрический	1.00	-
6	500170.46	2170900.90	Картометрический	1.00	-
7	499861.28	2171017.67	Картометрический	1.00	-
8	499958.79	2171312.34	Картометрический	1.00	-
9	499952.24	2171342.95	Картометрический	1.00	-
10	499808.86	2171351.02	Картометрический	1.00	-
11	499800.90	2171346.96	Картометрический	1.00	-
12	499733.96	2171136.77	Картометрический	1.00	-
13	499680.14	2170933.62	Картометрический	1.00	-
14	499659.31	2170924.36	Картометрический	1.00	-
15	499654.28	2170896.78	Картометрический	1.00	-
16	499625.99	2170870.36	Картометрический	1.00	-
17	499615.09	2170851.66	Картометрический	1.00	-
18	499623.99	2170822.36	Картометрический	1.00	-
19	499638.49	2170804.45	Картометрический	1.00	-
20	499659.49	2170793.36	Картометрический	1.00	-
21	499680.49	2170793.00	Картометрический	1.00	-
22	499730.00	2170799.19	Картометрический	1.00	-
23	499793.17	2170799.19	Картометрический	1.00	-
24	499856.35	2170788.92	Картометрический	1.00	-
25	499932.09	2170784.56	Картометрический	1.00	-
26	499975.09	2170774.96	Картометрический	1.00	-
27	500024.10	2170745.44	Картометрический	1.00	-
28	500072.34	2170732.94	Картометрический	1.00	-
1	500100.33	2170729.53	Картометрический	1.00	-
29	499937.53	2170331.68	Картометрический	1.00	-
30	499953.29	2170370.18	Картометрический	1.00	-
31	499932.35	2170413.28	Картометрический	1.00	-
32	499918.13	2170444.52	Картометрический	1.00	-

1	2	3	4	5	6
33	499904.95	2170463.95	Картометрический	1.00	-
34	499891.08	2170478.19	Картометрический	1.00	-
35	499877.21	2170483.74	Картометрический	1.00	-
36	499864.25	2170478.14	Картометрический	1.00	-
37	499795.95	2170478.14	Картометрический	1.00	-
38	499761.72	2170478.14	Картометрический	1.00	-
39	499737.38	2170475.27	Картометрический	1.00	-
40	499692.18	2170473.02	Картометрический	1.00	-
41	499660.29	2170469.26	Картометрический	1.00	-
42	499620.93	2170471.33	Картометрический	1.00	-
43	499566.69	2170460.16	Картометрический	1.00	-
44	499505.29	2170453.47	Картометрический	1.00	-
45	499450.27	2170460.01	Картометрический	1.00	-
46	499415.35	2170448.18	Картометрический	1.00	-
47	499306.56	2170423.93	Картометрический	1.00	-
48	499127.67	2170358.43	Картометрический	1.00	-
49	499100.71	2170345.27	Картометрический	1.00	-
50	499120.30	2170299.10	Картометрический	1.00	-
51	499158.43	2170251.77	Картометрический	1.00	-
52	499176.76	2170262.41	Картометрический	1.00	-
53	499186.22	2170233.04	Картометрический	1.00	-
54	499175.19	2170228.79	Картометрический	1.00	-
55	499235.14	2170146.37	Картометрический	1.00	-
56	499264.99	2170158.20	Картометрический	1.00	-
57	499296.04	2170156.27	Картометрический	1.00	-
58	499327.40	2170163.11	Картометрический	1.00	-
59	499348.40	2170178.43	Картометрический	1.00	-
60	499375.91	2170211.38	Картометрический	1.00	-
61	499402.46	2170233.64	Картометрический	1.00	-
62	499424.87	2170233.75	Картометрический	1.00	-
63	499454.74	2170217.36	Картометрический	1.00	-
64	499553.26	2170222.96	Картометрический	1.00	-
65	499587.66	2170232.51	Аналитический	0.20	-
66	499620.48	2170243.05	Аналитический	0.20	-
67	499685.88	2170264.06	Картометрический	1.00	-
29	499937.53	2170331.68	Картометрический	1.00	-
68	498959.79	2170518.35	Картометрический	1.00	-
69	499006.13	2170542.78	Картометрический	1.00	-
70	499081.19	2170588.88	Картометрический	1.00	-
71	499373.97	2170766.51	Картометрический	1.00	-
72	499602.97	2171111.71	Картометрический	1.00	-
73	499677.45	2171251.95	Картометрический	1.00	-
74	499692.40	2171291.84	Картометрический	1.00	-
75	499589.88	2171344.65	Картометрический	1.00	-
76	499558.12	2171317.03	Картометрический	1.00	-
77	499538.24	2171315.70	Картометрический	1.00	-
78	499459.44	2171200.75	Картометрический	1.00	-

1	2	3	4	5	6
79	499331.50	2170984.54	Картометрический	1.00	-
80	499311.02	2170950.03	Картометрический	1.00	-
81	499261.63	2170990.65	Картометрический	1.00	-
82	499233.93	2171024.06	Картометрический	1.00	-
83	499086.79	2170911.18	Картометрический	1.00	-
84	499107.92	2170875.78	Картометрический	1.00	-
85	499051.21	2170885.79	Картометрический	1.00	-
86	499010.89	2170909.93	Картометрический	1.00	-
87	498994.13	2170918.11	Картометрический	1.00	-
88	498981.52	2170922.19	Картометрический	1.00	-
89	498960.93	2170925.27	Картометрический	1.00	-
90	498928.41	2170922.25	Картометрический	1.00	-
91	498913.59	2170919.79	Картометрический	1.00	-
92	498891.06	2170915.23	Картометрический	1.00	-
93	498866.96	2170909.28	Картометрический	1.00	-
94	498825.45	2170895.01	Картометрический	1.00	-
95	498801.27	2170886.18	Картометрический	1.00	-
96	498772.54	2170874.42	Картометрический	1.00	-
97	498747.67	2170862.00	Картометрический	1.00	-
98	498795.95	2170738.89	Картометрический	1.00	-
99	498908.78	2170774.49	Картометрический	1.00	-
100	498897.51	2170820.56	Картометрический	1.00	-
101	498951.68	2170838.61	Картометрический	1.00	-
102	498975.33	2170768.42	Картометрический	1.00	-
103	498999.11	2170748.17	Картометрический	1.00	-
104	498976.15	2170698.93	Картометрический	1.00	-
105	498966.02	2170665.61	Картометрический	1.00	-
106	498951.41	2170638.44	Картометрический	1.00	-
107	498927.17	2170605.79	Картометрический	1.00	-
108	498912.84	2170572.20	Картометрический	1.00	-
109	498920.53	2170539.72	Картометрический	1.00	-
110	498938.42	2170525.12	Картометрический	1.00	-
68	498959.79	2170518.35	Картометрический	1.00	-
111	499182.50	2169241.13	Картометрический	1.00	-
112	499173.63	2169269.60	Картометрический	1.00	-
113	499104.79	2169505.45	Картометрический	1.00	-
114	499020.22	2169775.23	Картометрический	1.00	-
115	498977.36	2169945.16	Картометрический	1.00	-
116	498965.41	2169983.23	Картометрический	1.00	-
117	498963.03	2170007.84	Картометрический	1.00	-
118	498923.13	2169977.44	Картометрический	1.00	-
119	498817.83	2169916.19	Картометрический	1.00	-
120	498758.54	2169895.52	Картометрический	1.00	-
121	498731.83	2169933.04	Картометрический	1.00	-
122	498670.51	2169899.07	Картометрический	1.00	-
123	498671.08	2169894.43	Картометрический	1.00	-
124	498678.97	2169877.10	Картометрический	1.00	-

1	2	3	4	5	6
125	498684.13	2169859.50	Картометрический	1.00	-
126	498688.85	2169832.99	Картометрический	1.00	-
127	498695.48	2169802.12	Картометрический	1.00	-
128	498703.77	2169763.89	Картометрический	1.00	-
129	498712.61	2169721.87	Картометрический	1.00	-
130	498717.02	2169687.59	Картометрический	1.00	-
131	498721.19	2169663.51	Картометрический	1.00	-
132	498736.44	2169596.37	Картометрический	1.00	-
133	498764.24	2169491.96	Картометрический	1.00	-
134	498879.45	2169522.38	Картометрический	1.00	-
135	498884.53	2169504.48	Картометрический	1.00	-
136	498887.65	2169493.50	Картометрический	1.00	-
137	498913.02	2169404.20	Картометрический	1.00	-
138	498880.40	2169393.93	Картометрический	1.00	-
139	498903.30	2169309.30	Картометрический	1.00	-
140	498861.23	2169296.65	Картометрический	1.00	-
141	498828.88	2169289.45	Картометрический	1.00	-
142	498857.57	2169199.13	Картометрический	1.00	-
143	498983.57	2169235.08	Картометрический	1.00	-
144	499063.96	2169243.56	Картометрический	1.00	-
145	499106.01	2169237.46	Картометрический	1.00	-
111	499182.50	2169241.13	Картометрический	1.00	-
146	499313.64	2168755.50	Картометрический	1.00	-
147	499310.65	2168819.88	Картометрический	1.00	-
148	499265.22	2168981.88	Картометрический	1.00	-
149	499252.91	2169015.39	Картометрический	1.00	-
150	499187.57	2169224.88	Картометрический	1.00	-
151	499048.35	2169187.64	Картометрический	1.00	-
152	498905.62	2169134.03	Аналитический	0.10	-
153	498867.30	2169111.70	Картометрический	1.00	-
154	498884.47	2169018.54	Картометрический	1.00	-
155	498919.98	2169015.13	Картометрический	1.00	-
156	498922.79	2168976.75	Картометрический	1.00	-
157	498928.37	2168939.76	Картометрический	1.00	-
158	498972.27	2168883.37	Картометрический	1.00	-
159	499032.28	2168669.52	Картометрический	1.00	-
160	499144.35	2168706.21	Картометрический	1.00	-
146	499313.64	2168755.50	Картометрический	1.00	-

3. Сведения о характерных точках части (частей) границы объекта

Обозначение характерных точек части границы	Координаты, м		Метод определения координат характерной точки	Средняя квадратическая погрешность положения характерной точки (M), м	Описание обозначения точки на местности (при наличии)
	X	Y			
1	2	3	4	5	6
Часть №					
-	-	-	-	-	-

Рис. 4
План границей объекта



Исходящие условные знаки и обозначения:

граница организационной зоны
граница муниципальное образование
границы объекта граница территориальной зоны

Руководитель ООО «Историко-архитектурный центр
Помпеев» _____ Ю. В. Шкатулин Дата « 26 » января 2012 г.
Исполнитель: _____

Масштаб 1:5000

ОПИСАНИЕ МЕСТОПОЛОЖЕНИЯ ГРАНИЦ

Общественно-деловая зона посёлка Круглоподпольное - ОД/2

(наименование объекта, местоположение границ которого описано
(далее - объект)

Раздел 1

Сведения об объекте		
№ п/п	Характеристики объекта	Описание характеристик
1	2	3
1	Местоположение объекта	Воронежская область, Аннинский муниципальный район, Николаевское сельское поселение, посёлок Круглоподпольное
2	Площадь объекта \pm величина погрешности определения площади ($P \pm \Delta P$)	21414+/-512 м ²
3	Иные характеристики объекта	-

Раздел 2



Сведения о местоположении границ объекта					
1. Система координат: МСК - 36, зона 2					
2. Сведения о характерных точках границ объекта					
Обозначение характерных точек границ	Координаты, м		Метод определения координат характерной точки	Средняя квадратическая погрешность положения характерной точки (Мп), м	Описание обозначения точки на местности (при наличии)
	X	Y			
1	2	3	4	5	6
1	498828.88	2169289.45	Картометрический	1.00	-
2	498861.23	2169296.65	Картометрический	1.00	-
3	498903.30	2169309.30	Картометрический	1.00	-
4	498880.40	2169393.93	Картометрический	1.00	-
5	498913.02	2169404.20	Картометрический	1.00	-
6	498887.65	2169493.50	Картометрический	1.00	-
7	498884.53	2169504.48	Картометрический	1.00	-
8	498879.45	2169522.38	Картометрический	1.00	-
9	498764.24	2169491.96	Картометрический	1.00	-
10	498817.03	2169330.35	Картометрический	1.00	-
1	498828.88	2169289.45	Картометрический	1.00	-
3. Сведения о характерных точках части (частей) границы объекта					
Обозначение характерных точек части границы	Координаты, м		Метод определения координат характерной точки	Средняя квадратическая погрешность положения характерной точки (Мп), м	Описание обозначения точки на местности (при наличии)
	X	Y			
1	2	3	4	5	6
Часть №					
-	-	-	-	-	-

План границ объекта




Масштаб 1:2000

Используемые условные знаки и обозначения:

	границы территориальной зоны
	характерная точка границ территориальной зоны

Руководитель БУВО «Нормативно-проектный центр»

Подпись  Ю.В.Шалыгина Дата « 26 » ноября 2021 г.

Место для оттиска печати (при наличии) лица, составившего описание местоположения границ объекта



ОПИСАНИЕ МЕСТОПОЛОЖЕНИЯ ГРАНИЦ
Зона улиц, дорог, инженерной и транспортной инфраструктуры
посёлка Круглоподпольное - ИТ1/2

(наименование объекта, местоположение границ которого описано
(далее - объект))

Раздел 1

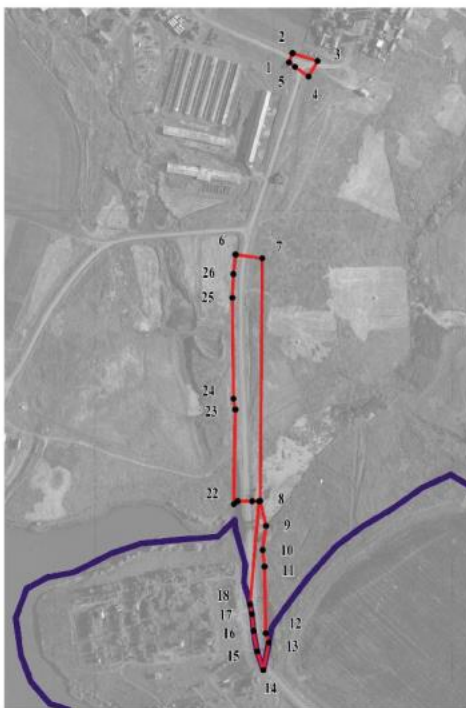
Сведения об объекте		
№ п/п	Характеристики объекта	Описание характеристик
1	2	3
1	Местоположение объекта	Воронежская область, Аннинский муниципальный район, Николаевское сельское поселение, посёлок Круглоподпольное
2	Площадь объекта \pm величина погрешности определения площади ($P \pm \text{Дельта } P$)	12275+/-388 м ²
3	Иные характеристики объекта	-

Раздел 2

Сведения о местоположении границ объекта					
1. Система координат: МСК - 36, зона 2					
2. Сведения о характерных точках границ объекта					
Обозначение характерных точек границ	Координаты, м		Метод определения координат характерной точки	Средняя квадратическая погрешность положения характерной точки (М), м	Описание обозначения точки на местности (при наличии)
	X	Y			
1	2	3	4	5	6
1	499175.19	2170228.79	Картометрический	1.00	-
2	499186.22	2170233.04	Картометрический	1.00	-
3	499176.76	2170262.41	Картометрический	1.00	-
4	499158.43	2170251.77	Аналитический	0.20	-
5	499169.85	2170236.07	Аналитический	0.20	-
1	499175.19	2170228.79	Картометрический	1.00	-
6	498947.76	2170165.93	Аналитический	0.20	-
7	498943.37	2170197.15	Аналитический	0.20	-
8	498656.88	2170194.87	Картометрический	1.00	-
9	498627.15	2170201.74	Картометрический	1.00	-
10	498598.51	2170197.65	Картометрический	1.00	-
11	498579.16	2170200.11	Картометрический	1.00	-
12	498500.17	2170201.42	Картометрический	1.00	-
13	498488.98	2170205.04	Картометрический	1.00	-
14	498456.56	2170198.50	Картометрический	1.00	-
15	498478.71	2170191.07	Картометрический	1.00	-
16	498502.98	2170186.94	Картометрический	1.00	-
17	498522.78	2170184.92	Картометрический	1.00	-
18	498534.31	2170182.76	Картометрический	1.00	-
19	498656.36	2170193.54	Картометрический	1.00	-
20	498656.36	2170185.46	Картометрический	1.00	-
21	498656.35	2170168.00	Картометрический	1.00	-
22	498652.73	2170163.60	Картометрический	1.00	-
23	498764.71	2170165.51	Картометрический	1.00	-
24	498777.49	2170163.14	Картометрический	1.00	-
25	498896.86	2170161.80	Картометрический	1.00	-
26	498924.75	2170162.88	Картометрический	1.00	-
6	498947.76	2170165.93	Аналитический	0.20	-




3. Сведения о характерных точках части (частей) границы объекта					
Обозначение характерных точек части границы	Координаты, м		Метод определения координат характерной точки	Средняя квадратическая погрешность положения характерной точки (M _t), м	Описание обозначения точки на местности (при наличии)
	X	Y			
1	2	3	4	5	6
Часть №					
-	-	-	-	-	-

План границ объекта




Масштаб 1:5000

Используемые условные знаки и обозначения:

	границы территориальной зоны
	границы муниципального образования
	характерная точка границ территориальной зоны

Руководитель БУВО «Нормативно-проектный центр»

Подпись  Ю.В.Шалыгина Дата « 26 » ноября 2021г.

Место для оттиска печати (при наличии) лица, составившего описание местоположения границ объекта

ОПИСАНИЕ МЕСТОПОЛОЖЕНИЯ ГРАНИЦ

Зона сельскохозяйственного использования в границах населенного пункта
посёлка Круглоподпольное - СХ1/2

(наименование объекта, местоположение границ которого описано
(далее - объект)

Раздел 1

Сведения об объекте		
№ п/п	Характеристики объекта	Описание характеристик
1	2	3
1	Местоположение объекта	Воронежская область, Аннинский муниципальный район, Николаевское сельское поселение, посёлок Круглоподпольное
2	Площадь объекта \pm величина погрешности определения площади ($P \pm \text{Дельта } P$)	533751 \pm /-2557 м ²
3	Иные характеристики объекта	-

Раздел 2

Сведения о местоположении границ объекта					
1. Система координат: МСК - 36, зона 2					
2. Сведения о характерных точках границ объекта					
Обозначение характерных точек границ	Координаты, м		Метод определения координат характерной точки	Средняя квадратическая погрешность положения характерной точки (М), м	Описание обозначения точки на местности (при наличии)
	X	Y			
1	2	3	4	5	6
1	498974.40	2170205.04	Картометрический	1.00	-
2	498951.49	2170294.69	Картометрический	1.00	-
3	499041.00	2170322.43	Картометрический	1.00	-
4	499100.71	2170345.27	Картометрический	1.00	-
5	499127.67	2170358.43	Картометрический	1.00	-
6	499306.56	2170423.93	Картометрический	1.00	-
7	499415.35	2170448.18	Картометрический	1.00	-
8	499376.79	2170510.26	Картометрический	1.00	-
9	499351.79	2170573.26	Картометрический	1.00	-
10	499340.79	2170615.26	Картометрический	1.00	-
11	499334.79	2170685.26	Картометрический	1.00	-
12	499369.09	2170725.46	Картометрический	1.00	-
13	499396.18	2170765.26	Картометрический	1.00	-
14	499431.59	2170821.46	Картометрический	1.00	-
15	499511.09	2170932.26	Картометрический	1.00	-
16	499536.83	2170955.65	Картометрический	1.00	-
17	499561.79	2170977.61	Картометрический	1.00	-
18	499595.62	2171007.17	Картометрический	1.00	-
19	499615.33	2171017.98	Картометрический	1.00	-
20	499630.73	2171022.54	Картометрический	1.00	-
21	499658.41	2170950.96	Картометрический	1.00	-
22	499660.39	2170939.16	Картометрический	1.00	-
23	499659.31	2170924.36	Картометрический	1.00	-
24	499680.14	2170933.62	Картометрический	1.00	-
25	499733.96	2171136.77	Картометрический	1.00	-
26	499800.90	2171346.96	Картометрический	1.00	-
27	499692.40	2171291.84	Картометрический	1.00	-
28	499677.45	2171251.95	Картометрический	1.00	-
29	499602.97	2171111.71	Картометрический	1.00	-
30	499373.97	2170766.51	Картометрический	1.00	-
31	499081.19	2170588.88	Картометрический	1.00	-
32	499006.13	2170542.78	Картометрический	1.00	-
33	498959.79	2170518.35	Картометрический	1.00	-
34	498938.42	2170525.12	Картометрический	1.00	-

1	2	3	4	5	6
35	498920.53	2170539.72	Картометрический	1.00	-
36	498912.84	2170572.20	Картометрический	1.00	-
37	498927.17	2170605.79	Картометрический	1.00	-
38	498951.41	2170638.44	Картометрический	1.00	-
39	498966.02	2170665.61	Картометрический	1.00	-
40	498976.15	2170698.93	Картометрический	1.00	-
41	498999.11	2170748.17	Картометрический	1.00	-
42	498975.33	2170768.42	Картометрический	1.00	-
43	498951.68	2170838.61	Картометрический	1.00	-
44	498897.51	2170820.56	Картометрический	1.00	-
45	498908.78	2170774.49	Картометрический	1.00	-
46	498795.95	2170738.89	Картометрический	1.00	-
47	498747.67	2170862.00	Картометрический	1.00	-
48	498689.85	2170844.84	Картометрический	1.00	-
49	498649.54	2170831.51	Картометрический	1.00	-
50	498619.02	2170807.12	Картометрический	1.00	-
51	498585.68	2170781.10	Картометрический	1.00	-
52	498550.75	2170751.90	Картометрический	1.00	-
53	498521.82	2170731.31	Картометрический	1.00	-
54	498595.32	2170593.43	Картометрический	1.00	-
55	498697.60	2170654.42	Картометрический	1.00	-
56	498779.40	2170512.11	Картометрический	1.00	-
57	498674.36	2170445.13	Картометрический	1.00	-
58	498687.80	2170419.91	Картометрический	1.00	-
59	498672.54	2170386.71	Картометрический	1.00	-
60	498671.94	2170385.86	Картометрический	1.00	-
61	498646.28	2170349.25	Картометрический	1.00	-
62	498626.79	2170316.05	Картометрический	1.00	-
63	498626.17	2170315.22	Картометрический	1.00	-
64	498603.61	2170284.99	Картометрический	1.00	-
65	498565.75	2170251.30	Картометрический	1.00	-
66	498542.48	2170233.62	Картометрический	1.00	-
67	498527.69	2170222.38	Картометрический	1.00	-
68	498510.79	2170211.05	Картометрический	1.00	-
69	498507.36	2170208.75	Картометрический	1.00	-
70	498488.98	2170205.04	Картометрический	1.00	-
71	498500.17	2170201.42	Картометрический	1.00	-
72	498579.16	2170200.11	Картометрический	1.00	-
73	498598.51	2170197.65	Картометрический	1.00	-
74	498627.15	2170201.74	Картометрический	1.00	-
75	498656.88	2170194.87	Картометрический	1.00	-
76	498943.37	2170197.15	Картометрический	1.00	-
1	498974.40	2170205.04	Картометрический	1.00	-
77	498758.54	2169895.52	Картометрический	1.00	-
78	498817.83	2169916.19	Картометрический	1.00	-
79	498923.13	2169977.44	Картометрический	1.00	-
80	498963.03	2170007.84	Картометрический	1.00	-

1	2	3	4	5	6
81	498947.76	2170165.93	Аналитический	0.20	-
82	498924.75	2170162.88	Картометрический	1.00	-
83	498896.86	2170161.80	Картометрический	1.00	-
84	498777.49	2170163.14	Картометрический	1.00	-
85	498764.71	2170165.51	Картометрический	1.00	-
86	498663.41	2170163.77	Картометрический	1.00	-
87	498673.55	2170157.68	Картометрический	1.00	-
88	498677.85	2170138.32	Картометрический	1.00	-
89	498692.70	2170074.83	Картометрический	1.00	-
90	498687.10	2170009.76	Картометрический	1.00	-
91	498670.83	2169965.82	Картометрический	1.00	-
92	498666.78	2169934.39	Картометрический	1.00	-
93	498668.93	2169911.64	Картометрический	1.00	-
94	498670.51	2169899.07	Картометрический	1.00	-
95	498731.83	2169933.04	Картометрический	1.00	-
77	498758.54	2169895.52	Картометрический	1.00	-
96	499032.28	2168669.52	Картометрический	1.00	-
97	498972.27	2168883.37	Картометрический	1.00	-
98	498928.37	2168939.76	Картометрический	1.00	-
99	498922.79	2168976.75	Картометрический	1.00	-
100	498919.98	2169015.13	Картометрический	1.00	-
101	498884.47	2169018.54	Картометрический	1.00	-
102	498867.30	2169111.70	Картометрический	1.00	-
103	498905.62	2169134.03	Аналитический	0.10	-
104	499048.35	2169187.64	Картометрический	1.00	-
105	499187.57	2169224.88	Картометрический	1.00	-
106	499182.50	2169241.13	Картометрический	1.00	-
107	499106.01	2169237.46	Картометрический	1.00	-
108	499063.96	2169243.56	Картометрический	1.00	-
109	498983.57	2169235.08	Картометрический	1.00	-
110	498857.57	2169199.13	Картометрический	1.00	-
111	498828.88	2169289.45	Картометрический	1.00	-
112	498817.03	2169330.35	Картометрический	1.00	-
113	498764.24	2169491.96	Картометрический	1.00	-
114	498736.44	2169596.37	Картометрический	1.00	-
115	498721.19	2169663.51	Картометрический	1.00	-
116	498717.02	2169687.59	Картометрический	1.00	-
117	498713.16	2169661.37	Картометрический	1.00	-
118	498697.66	2169633.17	Картометрический	1.00	-
119	498683.85	2169605.53	Картометрический	1.00	-
120	498669.49	2169582.31	Картометрический	1.00	-
121	498660.10	2169566.28	Картометрический	1.00	-
122	498655.13	2169547.65	Картометрический	1.00	-
123	498657.34	2169531.02	Картометрический	1.00	-
124	498659.00	2169506.02	Картометрический	1.00	-
125	498674.76	2169453.55	Картометрический	1.00	-
126	498702.16	2169409.28	Картометрический	1.00	-

1	2	3	4	5	6
127	498720.16	2169370.35	Картометрический	1.00	-
128	498737.64	2169341.16	Картометрический	1.00	-
129	498749.72	2169315.57	Картометрический	1.00	-
130	498772.07	2169269.02	Картометрический	1.00	-
131	498786.09	2169222.49	Картометрический	1.00	-
132	498796.23	2169189.45	Картометрический	1.00	-
133	498803.78	2169174.98	Картометрический	1.00	-
134	498808.53	2169159.33	Картометрический	1.00	-
135	498811.85	2169143.74	Картометрический	1.00	-
136	498814.14	2169130.82	Картометрический	1.00	-
137	498815.22	2169116.07	Картометрический	1.00	-
138	498809.34	2169101.65	Картометрический	1.00	-
139	498811.08	2169084.18	Картометрический	1.00	-
140	498809.34	2169059.71	Картометрический	1.00	-
141	498813.70	2169044.85	Картометрический	1.00	-
142	498816.76	2169030.87	Картометрический	1.00	-
143	498819.81	2169012.51	Картометрический	1.00	-
144	498822.55	2168995.53	Картометрический	1.00	-
145	498826.97	2168976.08	Картометрический	1.00	-
146	498834.04	2168960.17	Картометрический	1.00	-
147	498841.10	2168941.60	Картометрический	1.00	-
148	498851.59	2168921.59	Картометрический	1.00	-
149	498855.89	2168899.44	Картометрический	1.00	-
150	498857.74	2168876.99	Картометрический	1.00	-
151	498855.59	2168857.00	Картометрический	1.00	-
152	498853.13	2168835.15	Картометрический	1.00	-
153	498844.52	2168808.39	Картометрический	1.00	-
154	498820.95	2168769.23	Картометрический	1.00	-
155	498796.05	2168720.57	Картометрический	1.00	-
156	498793.97	2168660.47	Картометрический	1.00	-
157	498927.06	2168635.07	Картометрический	1.00	-
96	499032.28	2168669.52	Картометрический	1.00	-

3. Сведения о характерных точках части (частей) границы объекта

Обозначение характерных точек части границы	Координаты, м		Метод определения координат характерной точки	Средняя квадратическая погрешность положения характерной точки (M _t), м	Описание обозначения точки на местности (при наличии)
	X	Y			
1	2	3	4	5	6
Часть №					
-	-	-	-	-	-

Рисунок 4

План границ объектов



Масштаб: 1:5000

- Масштаб: 1:5000
- граница территории земли в обозначении
 - граница территории земли
 - граница территории земли
 - территория земли

Руководитель ФУВД - Перевозчиковской полиции
 Подпись: *И.В. Шалагина* Дата: « 26 » ноября 2021г.
 Место для вклейки фотографии и удостоверения сотрудника полиции и государственного граница объекта

ОПИСАНИЕ МЕСТОПОЛОЖЕНИЯ ГРАНИЦ

Зона рекреационного назначения - объектов отдыха посёлка Круглоподпольное - Р1/2

(наименование объекта, местоположение границ которого описано
(далее - объект)

Раздел 1

Сведения об объекте		
№ п/п	Характеристики объекта	Описание характеристик
1	2	3
1	Местоположение объекта	Воронежская область, Аннинский муниципальный район, Николаевское сельское поселение, посёлок Круглоподпольное
2	Площадь объекта \pm величина погрешности определения площади ($P \pm \Delta P$)	16610 \pm 451 м ²
3	Иные характеристики объекта	-

Раздел 2

Сведения о местоположении границ объекта					
1. Система координат: МСК - 36, зона 2					
2. Сведения о характерных точках границ объекта					
Обозначение характерных точек границ	Координаты, м		Метод определения координат характерной точки	Средняя квадратическая погрешность положения характерной точки (М), м	Описание обозначения точки на местности (при наличии)
	X	Y			
1	2	3	4	5	6
1	499158.43	2170251.77	Аналитический	0.20	-
2	499120.30	2170299.10	Картометрический	1.00	-
3	499100.71	2170345.27	Картометрический	1.00	-
4	499041.00	2170322.43	Картометрический	1.00	-
5	498951.49	2170294.69	Картометрический	1.00	-
6	498974.40	2170205.04	Картометрический	1.00	-
1	499158.43	2170251.77	Аналитический	0.20	-
3. Сведения о характерных точках части (частей) границы объекта					
Обозначение характерных точек части границы	Координаты, м		Метод определения координат характерной точки	Средняя квадратическая погрешность положения характерной точки (М), м	Описание обозначения точки на местности (при наличии)
	X	Y			
1	2	3	4	5	6
Часть №					
-	-	-	-	-	-

План границ объекта



Масштаб 1:2000

Используемые условные знаки и обозначения:




границы территориальной зоны



характерная точка границ территориальной зоны

Руководитель БУВО «Нормативно-проектный центр»

Подпись  Ю.В.Шалыгина Дата « 26 » ноября 2021г.

Место для оттиска печати (при наличии) лица, составившего описание местоположения границ объекта

ОПИСАНИЕ МЕСТОПОЛОЖЕНИЯ ГРАНИЦ

Зона ритуальных объектов посёлка Круглоподпольное - СН1/2

(наименование объекта, местоположение границ которого описано
(далее - объект)

Раздел 1

Сведения об объекте		
№ п/п	Характеристики объекта	Описание характеристик
1	2	3
1	Местоположение объекта	Воронежская область, Аннинский муниципальный район, Николаевское сельское поселение, посёлок Круглоподпольное
2	Площадь объекта \pm величина погрешности определения площади ($P \pm \Delta P$)	20208 \pm 498 м ²
3	Иные характеристики объекта	-

Раздел 2




Сведения о местоположении границ объекта					
1. Система координат: МСК - 36, зона 2					
2. Сведения о характерных точках границ объекта					
Обозначение характерных точек границ	Координаты, м		Метод определения координат характерной точки	Средняя квадратическая погрешность положения характерной точки (М), м	Описание обозначения точки на местности (при наличии)
	X	Y			
1	2	3	4	5	6
1	498674.36	2170445.13	Картометрический	1.00	-
2	498779.40	2170512.11	Картометрический	1.00	-
3	498697.60	2170654.42	Картометрический	1.00	-
4	498595.32	2170593.43	Картометрический	1.00	-
1	498674.36	2170445.13	Картометрический	1.00	-
3. Сведения о характерных точках части (частей) границы объекта					
Обозначение характерных точек части границы	Координаты, м		Метод определения координат характерной точки	Средняя квадратическая погрешность положения характерной точки (М), м	Описание обозначения точки на местности (при наличии)
	X	Y			
1	2	3	4	5	6
Часть №					
-	-	-	-	-	-

План границ объекта




Масштаб 1:2000

Используемые условные знаки и обозначения:

	границы территориальной зоны
	границы муниципального образования
	характерная точка границ территориальной зоны

Руководитель БУВО «Нормативно-проектный центр»

Подпись  Ю.В.Шалыгина Дата « 26 » ноября 2021 г.

Место для оттиска печати (при наличии) лица, составившего описание местоположения границ объекта



Приложение № 3
к правилам землепользования и застройки
Николаевского сельского поселения
Аннинского муниципального района
Воронежской области

СВЕДЕНИЯ О ГРАНИЦАХ ТЕРРИТОРИАЛЬНЫХ ЗОН,
СОДЕРЖАЩИЕ ГРАФИЧЕСКОЕ ОПИСАНИЕ МЕСТОПОЛОЖЕНИЯ
ГРАНИЦ ТЕРРИТОРИАЛЬНЫХ ЗОН, ПЕРЕЧЕНЬ КООРДИНАТ
ХАРАКТЕРНЫХ ТОЧЕК ГРАНИЦ ТЕРРИТОРИАЛЬНЫХ ЗОН,
РАСПОЛОЖЕННЫХ ЗА ГРАНИЦАМИ НАСЕЛЕННЫХ ПУНКТОВ НА
ТЕРРИТОРИИ НИКОЛАЕВСКОГО СЕЛЬСКОГО ПОСЕЛЕНИЯ

ОПИСАНИЕ МЕСТОПОЛОЖЕНИЯ ГРАНИЦ

Производственная зона за границами населенных пунктов - III

(наименование объекта, местоположение границ которого описано
(далее - объект)

Раздел 1

Сведения об объекте		
№ п/п	Характеристики объекта	Описание характеристик
1	2	3
1	Местоположение объекта	Воронежская область, Аннинский муниципальный район, Николаевское сельское поселение
2	Площадь объекта \pm величина погрешности определения площади ($P \pm \Delta P$)	419488 \pm 2267 м ²
3	Иные характеристики объекта	-

Раздел 2

Сведения о местоположении границ объекта					
1. Система координат: МСК - 36, зона 2					
2. Сведения о характерных точках границ объекта					
Обозначение характерных точек границ	Координаты, м		Метод определения координат характерной точки	Средняя квадратическая погрешность положения характерной точки (М), м	Описание обозначения точки на местности (при наличии)
	X	Y			
1	2	3	4	5	6
1	496959.00	2166467.20	Картометрический	1.00	-
2	497017.07	2166515.81	Картометрический	1.00	-
3	497017.91	2166516.72	Картометрический	1.00	-
4	497058.15	2166560.49	Картометрический	1.00	-
5	497135.34	2166672.69	Картометрический	1.00	-
6	497136.57	2166674.11	Картометрический	1.00	-
7	497180.89	2166716.18	Картометрический	1.00	-
8	497183.19	2166718.88	Картометрический	1.00	-
9	497245.65	2166785.90	Картометрический	1.00	-
10	497446.76	2166895.56	Картометрический	1.00	-
11	497502.12	2166925.74	Картометрический	1.00	-
12	497590.82	2166971.42	Картометрический	1.00	-
13	497583.51	2167011.74	Картометрический	1.00	-
14	497573.56	2167031.80	Картометрический	1.00	-
15	497498.04	2167001.39	Картометрический	1.00	-
16	497433.09	2166994.30	Картометрический	1.00	-
17	497432.83	2166994.28	Картометрический	1.00	-
18	497407.89	2166999.46	Картометрический	1.00	-
19	497375.53	2167006.18	Картометрический	1.00	-
20	497325.79	2167005.41	Картометрический	1.00	-
21	497310.14	2167051.04	Картометрический	1.00	-
22	497334.68	2167061.93	Картометрический	1.00	-
23	497380.81	2167108.46	Картометрический	1.00	-
24	497381.59	2167109.12	Картометрический	1.00	-
25	497388.31	2167114.72	Картометрический	1.00	-
26	497252.54	2167055.21	Картометрический	1.00	-
27	497225.07	2167050.04	Картометрический	1.00	-
28	497212.14	2167052.31	Картометрический	1.00	-
29	497199.86	2167069.76	Картометрический	1.00	-
30	497197.93	2167099.82	Картометрический	1.00	-
31	497228.79	2167270.79	Картометрический	1.00	-
32	497249.94	2167317.34	Картометрический	1.00	-
33	497266.44	2167386.18	Картометрический	1.00	-
34	497290.53	2167419.03	Картометрический	1.00	-

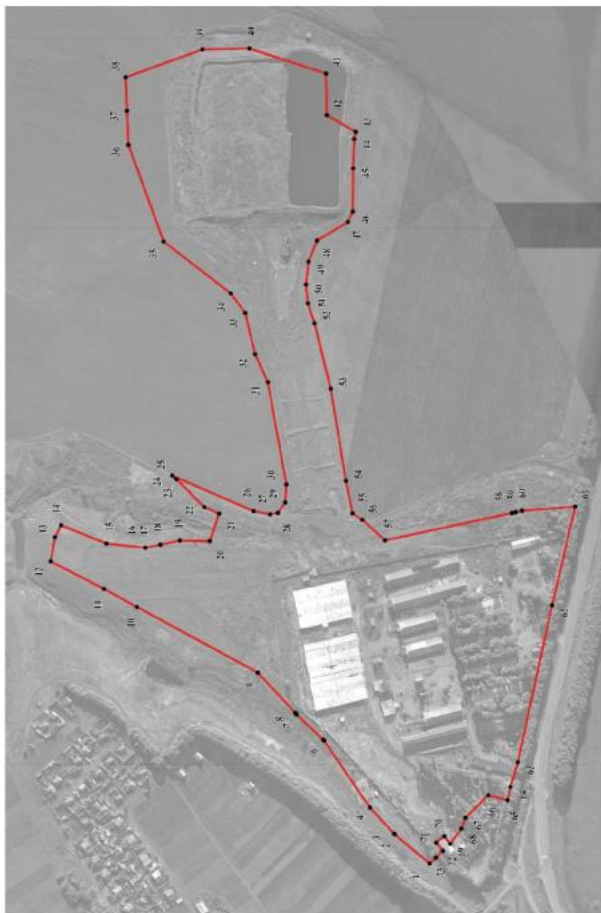
1	2	3	4	5	6
35	497402.54	2167505.45	Картометрический	1.00	-
36	497461.23	2167667.24	Картометрический	1.00	-
37	497463.41	2167723.44	Картометрический	1.00	-
38	497465.59	2167779.66	Картометрический	1.00	-
39	497337.81	2167826.17	Картометрический	1.00	-
40	497259.73	2167827.85	Аналитический	0.30	-
41	497131.91	2167786.03	Аналитический	0.30	-
42	497130.61	2167716.79	Аналитический	0.30	-
43	497082.15	2167688.82	Картометрический	1.00	-
44	497084.47	2167676.75	Картометрический	1.00	-
45	497086.09	2167627.94	Картометрический	1.00	-
46	497086.74	2167555.22	Картометрический	1.00	-
47	497095.14	2167538.09	Картометрический	1.00	-
48	497146.85	2167507.06	Картометрический	1.00	-
49	497161.07	2167471.83	Картометрический	1.00	-
50	497165.27	2167433.69	Картометрический	1.00	-
51	497162.37	2167402.34	Картометрический	1.00	-
52	497151.05	2167369.05	Картометрический	1.00	-
53	497124.10	2167260.08	Картометрический	1.00	-
54	497098.69	2167105.63	Картометрический	1.00	-
55	497087.24	2167051.66	Картометрический	1.00	-
56	497070.90	2167040.99	Картометрический	1.00	-
57	497033.20	2167006.69	Картометрический	1.00	-
58	496821.77	2167052.21	Картометрический	1.00	-
59	496815.36	2167053.60	Картометрический	1.00	-
60	496804.98	2167055.83	Картометрический	1.00	-
61	496715.93	2167062.79	Картометрический	1.00	-
62	496755.00	2166898.38	Аналитический	0.10	-
63	496812.02	2166636.69	Аналитический	0.10	-
64	496824.28	2166594.67	Аналитический	0.10	-
65	496829.11	2166572.75	Картометрический	1.00	-
66	496861.14	2166580.90	Картометрический	1.00	-
67	496899.19	2166543.33	Картометрический	1.00	-
68	496905.90	2166525.07	Картометрический	1.00	-
69	496924.86	2166499.86	Картометрический	1.00	-
70	496934.60	2166512.50	Картометрический	1.00	-
71	496947.92	2166502.04	Картометрический	1.00	-
72	496936.73	2166488.34	Картометрический	1.00	-
73	496948.87	2166476.82	Картометрический	1.00	-
1	496959.00	2166467.20	Картометрический	1.00	-

3. Сведения о характерных точках части (частей) границы объекта

Обозначение характерных точек части границы	Координаты, м		Метод определения координат характерной точки	Средняя квадратическая погрешность положения характерной точки (М), м	Описание обозначения точки на местности (при наличии)
	X	Y			
1	2	3	4	5	6
Часть №					
-	-	-	-	-	-

Рисунок 4

План границ объекта



Используемые условные знаки и обозначения:



Руководитель БУЮ «Информационно-проектный центр»

Пошляк *С.А. Пошляк* Ю.В. Шлыгина Дата: « 26 » ноября 2021 г.

Место для вставки печати (при наличии) и описание местоположения границе объекта

Масштаб 1:5000

ОПИСАНИЕ МЕСТОПОЛОЖЕНИЯ ГРАНИЦ

Зона улиц, дорог, инженерной и транспортной инфраструктуры
за границами населенных пунктов - ИТ1

(наименование объекта, местоположение границ которого описано
(далее - объект))

Раздел 1

Сведения об объекте		
№ п/п	Характеристики объекта	Описание характеристик
1	2	3
1	Местоположение объекта	Воронежская область, Аннинский муниципальный район, Николаевское сельское поселение
2	Площадь объекта \pm величина погрешности определения площади ($P \pm \text{Дельта } P$)	735077 \pm 15004 м ²
3	Иные характеристики объекта	-

Раздел 2

Сведения о местоположении границ объекта					
1. Система координат: МСК - 36, зона 2					
2. Сведения о характерных точках границ объекта					
Обозначение характерных точек границ	Координаты, м		Метод определения координат характерной точки	Средняя квадратическая погрешность положения характерной точки (М), м	Описание обозначения точки на местности (при наличии)
	X	Y			
1	2	3	4	5	6
1	499280.56	2163108.33	Аналитический	0.50	-
2	499283.12	2163111.13	Аналитический	0.50	-
3	499290.75	2163117.82	Аналитический	0.50	-
4	499291.78	2163117.69	Аналитический	0.50	-
5	499304.89	2163142.02	Аналитический	0.50	-
6	499303.94	2163144.48	Аналитический	0.50	-
7	499303.95	2163144.83	Картометрический	5.00	-
8	499290.48	2163154.48	Аналитический	0.50	-
9	499288.69	2163151.78	Аналитический	0.50	-
10	499243.58	2163177.29	Аналитический	0.50	-
11	499134.65	2163244.20	Аналитический	0.50	-
12	499074.61	2163283.26	Аналитический	0.50	-
13	498981.28	2163343.98	Аналитический	0.50	-
14	498888.56	2163404.31	Аналитический	0.50	-
15	498793.28	2163466.30	Аналитический	0.50	-
16	498658.08	2163554.26	Аналитический	0.50	-
17	498585.20	2163593.01	Аналитический	0.50	-
18	498510.35	2163645.97	Аналитический	0.50	-
19	498428.21	2163705.20	Аналитический	0.50	-
20	498337.65	2163770.51	Аналитический	0.50	-
21	498246.08	2163836.23	Аналитический	0.50	-
22	498154.49	2163901.15	Аналитический	0.50	-
23	498075.26	2163957.32	Аналитический	0.50	-
24	497994.95	2164015.96	Аналитический	0.50	-
25	497928.94	2164063.72	Аналитический	0.50	-
26	497836.54	2164128.87	Аналитический	0.50	-
27	497747.90	2164191.37	Аналитический	0.50	-
28	497592.82	2164300.70	Аналитический	0.50	-
29	497498.99	2164362.87	Аналитический	0.50	-
30	497378.93	2164442.42	Аналитический	0.50	-
31	497322.76	2164479.95	Аналитический	0.50	-
32	497292.05	2164500.61	Аналитический	0.50	-
33	497253.71	2164540.17	Аналитический	0.50	-
34	497224.27	2164579.53	Аналитический	0.20	-

1	2	3	4	5	6
35	497208.27	2164567.76	Аналитический	0.20	-
36	497237.55	2164527.30	Аналитический	0.50	-
37	497281.67	2164485.14	Аналитический	0.50	-
38	497313.10	2164464.87	Аналитический	0.50	-
39	497371.87	2164426.49	Аналитический	0.50	-
40	497497.68	2164342.71	Аналитический	0.50	-
41	497583.10	2164285.88	Аналитический	0.50	-
42	497704.63	2164199.85	Аналитический	0.50	-
43	497734.41	2164178.85	Аналитический	0.50	-
44	497823.09	2164116.33	Аналитический	0.50	-
45	497914.29	2164052.03	Аналитический	0.50	-
46	497999.96	2163989.88	Аналитический	0.50	-
47	498071.78	2163937.73	Аналитический	0.50	-
48	498155.92	2163878.07	Аналитический	0.50	-
49	498243.57	2163815.94	Аналитический	0.50	-
50	498320.53	2163760.66	Аналитический	0.50	-
51	498405.03	2163699.73	Аналитический	0.50	-
52	498499.89	2163631.32	Аналитический	0.50	-
53	498575.74	2163577.65	Аналитический	0.50	-
54	498648.93	2163538.74	Аналитический	0.30	-
55	498773.39	2163457.76	Аналитический	0.50	-
56	498862.14	2163400.02	Аналитический	0.50	-
57	498957.83	2163337.77	Аналитический	0.50	-
58	499051.44	2163276.86	Аналитический	0.50	-
59	499125.03	2163228.98	Аналитический	0.50	-
60	499234.43	2163161.79	Аналитический	0.50	-
61	499280.92	2163135.61	Аналитический	0.50	-
62	499272.99	2163121.04	Аналитический	0.50	-
63	499270.30	2163115.51	Аналитический	0.50	-
1	499280.56	2163108.33	Аналитический	0.50	-
64	498029.29	2165546.37	Картометрический	1.00	-
65	498041.22	2165560.11	Картометрический	1.00	-
66	498037.89	2165568.91	Картометрический	1.00	-
67	498047.17	2165577.08	Картометрический	1.00	-
68	498067.48	2165570.14	Картометрический	1.00	-
69	498130.21	2165574.58	Картометрический	1.00	-
70	498179.90	2165586.07	Картометрический	1.00	-
71	498225.10	2165596.52	Картометрический	1.00	-
72	498286.54	2165615.79	Картометрический	1.00	-
73	498343.55	2165631.52	Картометрический	1.00	-
74	498365.07	2165640.33	Картометрический	1.00	-
75	498387.64	2165652.86	Картометрический	1.00	-
76	498412.06	2165670.94	Картометрический	1.00	-
77	498435.29	2165690.71	Картометрический	1.00	-
78	498470.56	2165728.04	Картометрический	1.00	-
79	498497.59	2165769.00	Картометрический	1.00	-
80	498503.40	2165782.37	Картометрический	1.00	-

1	2	3	4	5	6
81	498508.78	2165787.11	Картометрический	1.00	-
82	498526.28	2165783.04	Картометрический	1.00	-
83	498542.66	2165816.25	Картометрический	1.00	-
84	498507.33	2165833.24	Картометрический	1.00	-
85	498488.66	2165796.04	Картометрический	1.00	-
86	498485.94	2165791.75	Картометрический	1.00	-
87	498461.45	2165753.05	Картометрический	1.00	-
88	498445.72	2165731.76	Картометрический	1.00	-
89	498418.79	2165704.04	Картометрический	1.00	-
90	498366.76	2165669.22	Картометрический	1.00	-
91	498322.85	2165647.74	Картометрический	1.00	-
92	498285.32	2165634.48	Картометрический	1.00	-
93	498169.03	2165605.90	Картометрический	1.00	-
94	498110.91	2165594.56	Картометрический	1.00	-
95	498107.89	2165593.97	Картометрический	1.00	-
96	498081.08	2165593.18	Картометрический	1.00	-
97	498076.01	2165593.53	Картометрический	1.00	-
98	498051.39	2165595.22	Картометрический	1.00	-
99	498022.45	2165600.79	Картометрический	1.00	-
100	497973.95	2165614.58	Картометрический	1.00	-
101	497957.84	2165625.29	Картометрический	1.00	-
102	497939.33	2165631.07	Картометрический	1.00	-
103	497932.61	2165635.23	Картометрический	1.00	-
104	497927.62	2165628.18	Картометрический	1.00	-
105	497921.56	2165619.97	Картометрический	1.00	-
106	497931.53	2165616.08	Картометрический	1.00	-
107	497962.61	2165600.95	Картометрический	1.00	-
108	497997.42	2165577.91	Картометрический	1.00	-
64	498029.29	2165546.37	Картометрический	1.00	-
109	499169.85	2170236.07	Аналитический	0.20	-
110	499158.43	2170251.77	Аналитический	0.20	-
111	498943.37	2170197.15	Аналитический	0.20	-
112	498947.76	2170165.93	Аналитический	0.20	-
113	498960.49	2170168.09	Аналитический	0.20	-
114	498966.92	2170166.92	Аналитический	0.20	-
115	498972.30	2170161.22	Аналитический	0.20	-
116	498984.59	2170161.09	Аналитический	0.20	-
117	498993.50	2170178.68	Аналитический	0.20	-
118	499025.34	2170191.12	Аналитический	0.20	-
109	499169.85	2170236.07	Аналитический	0.20	-
119	498656.35	2170168.00	Картометрический	1.00	-
120	498656.36	2170185.46	Картометрический	1.00	-
121	498656.36	2170193.54	Картометрический	1.00	-
122	498534.31	2170182.76	Картометрический	1.00	-
123	498540.49	2170181.60	Картометрический	1.00	-
124	498560.17	2170175.51	Картометрический	1.00	-

1	2	3	4	5	6
125	498581.05	2170177.33	Картометрический	1.00	-
126	498622.02	2170165.83	Картометрический	1.00	-
127	498634.28	2170164.60	Картометрический	1.00	-
128	498626.83	2170157.24	Картометрический	1.00	-
129	498649.32	2170163.60	Картометрический	1.00	-
130	498652.73	2170163.60	Картометрический	1.00	-
119	498656.35	2170168.00	Картометрический	1.00	-
131	494585.20	2163485.57	Аналитический	0.10	-
132	494591.67	2163515.61	Аналитический	0.10	-
133	494621.15	2163561.15	Аналитический	0.10	-
134	494769.92	2163755.25	Аналитический	0.10	-
135	495126.63	2164209.39	Аналитический	0.10	-
136	495317.13	2164450.36	Аналитический	0.10	-
137	495576.92	2164785.65	Аналитический	0.10	-
138	495668.03	2164896.71	Аналитический	0.10	-
139	495745.43	2164994.56	Аналитический	0.10	-
140	496038.18	2165375.94	Аналитический	0.10	-
141	496257.14	2165657.86	Аналитический	0.10	-
142	496490.94	2165951.01	Аналитический	0.10	-
143	496707.49	2166228.52	Аналитический	0.10	-
144	496746.23	2166284.20	Аналитический	0.10	-
145	496765.16	2166303.58	Аналитический	0.10	-
146	496802.81	2166349.30	Аналитический	0.10	-
147	496806.01	2166353.16	Аналитический	0.10	-
148	496831.37	2166405.17	Аналитический	0.10	-
149	496841.78	2166450.76	Аналитический	0.10	-
150	496844.69	2166463.04	Аналитический	0.10	-
151	496844.62	2166502.25	Аналитический	0.10	-
152	496824.28	2166594.67	Аналитический	0.10	-
153	496812.02	2166636.69	Аналитический	0.10	-
154	496755.00	2166898.38	Аналитический	0.10	-
155	496715.93	2167062.79	Картометрический	1.00	-
156	496702.33	2167120.03	Аналитический	0.10	-
157	496701.67	2167123.97	Аналитический	0.10	-
158	496631.79	2167473.16	Аналитический	0.30	-
159	496625.66	2167503.80	Аналитический	0.10	-
160	496571.59	2167753.59	Аналитический	0.10	-
161	496528.75	2167980.43	Аналитический	0.10	-
162	496512.44	2168060.95	Аналитический	0.10	-
163	496473.37	2168254.19	Аналитический	0.10	-
164	496407.96	2168530.54	Аналитический	0.10	-
165	496361.41	2168713.73	Аналитический	0.10	-
166	496321.11	2168874.17	Аналитический	0.10	-
167	496291.69	2169001.61	Аналитический	0.10	-
168	496235.96	2169219.48	Аналитический	0.10	-
169	496207.25	2169336.83	Аналитический	0.10	-
170	496180.53	2169458.64	Аналитический	0.10	-

1	2	3	4	5	6
171	496163.58	2169536.70	Аналитический	0.30	-
172	496128.32	2169699.13	Аналитический	0.10	-
173	496119.54	2169740.75	Картометрический	5.00	-
174	496095.74	2169853.58	Картометрический	5.00	-
175	496071.94	2169966.42	Картометрический	5.00	-
176	496054.69	2170048.21	Аналитический	0.10	-
177	496010.28	2170270.22	Аналитический	0.10	-
178	496007.11	2170287.17	Аналитический	0.10	-
179	495988.28	2170467.04	Аналитический	0.10	-
180	495978.29	2170553.98	Картометрический	5.00	-
181	495977.44	2170561.40	Картометрический	5.00	-
182	495971.86	2170609.99	Аналитический	0.30	-
183	495968.91	2170635.70	Аналитический	0.10	-
184	495957.06	2170692.56	Аналитический	0.10	-
185	495924.84	2170658.75	Аналитический	0.10	-
186	495887.55	2170645.39	Аналитический	0.10	-
187	495887.79	2170627.44	Аналитический	0.10	-
188	495906.72	2170464.51	Аналитический	0.10	-
189	495926.42	2170267.84	Аналитический	0.10	-
190	496012.01	2169854.71	Аналитический	0.10	-
191	496133.53	2169288.84	Аналитический	0.10	-
192	496220.96	2168946.76	Аналитический	0.10	-
193	496319.61	2168548.94	Аналитический	0.10	-
194	496393.00	2168236.94	Аналитический	0.10	-
195	496446.53	2167975.63	Аналитический	0.10	-
196	496485.43	2167768.48	Картометрический	5.00	-
197	496503.79	2167670.69	Картометрический	5.00	-
198	496512.79	2167622.77	Аналитический	0.10	-
199	496545.38	2167490.24	Аналитический	0.10	-
200	496546.91	2167482.75	Аналитический	0.10	-
201	496575.87	2167340.64	Аналитический	0.10	-
202	496623.67	2167102.67	Аналитический	0.10	-
203	496624.45	2167098.73	Аналитический	0.10	-
204	496644.37	2167019.94	Аналитический	0.10	-
205	496734.85	2166609.48	Аналитический	0.10	-
206	496725.33	2166483.46	Аналитический	0.10	-
207	496721.80	2166463.00	Аналитический	0.10	-
208	496686.44	2166361.12	Аналитический	0.10	-
209	496670.21	2166332.53	Аналитический	0.10	-
210	496642.52	2166277.99	Аналитический	0.10	-
211	496590.95	2166212.57	Картометрический	1.00	-
212	496475.65	2166066.30	Картометрический	1.00	-
213	496328.92	2165880.17	Аналитический	0.10	-
214	496202.59	2165721.18	Картометрический	1.00	-
215	496145.32	2165762.52	Аналитический	0.30	-
216	496068.32	2165818.41	Аналитический	0.30	-
217	496046.47	2165834.27	Аналитический	0.30	-
218	496038.49	2165830.20	Аналитический	0.30	-

1	2	3	4	5	6
219	496026.91	2165824.20	Аналитический	0.10	-
220	496042.10	2165813.20	Аналитический	0.10	-
221	496129.07	2165750.26	Аналитический	0.10	-
222	496190.44	2165705.84	Аналитический	0.10	-
223	495972.20	2165425.53	Аналитический	0.10	-
224	495680.45	2165044.02	Аналитический	0.10	-
225	495512.42	2164834.69	Аналитический	0.10	-
226	495361.23	2164640.59	Аналитический	0.10	-
227	495158.31	2164379.52	Аналитический	0.10	-
228	494945.85	2164113.91	Аналитический	0.10	-
229	494569.80	2163628.13	Аналитический	0.10	-
230	494538.56	2163580.32	Аналитический	0.10	-
231	494558.20	2163535.88	Аналитический	0.10	-
131	494585.20	2163485.57	Аналитический	0.10	-

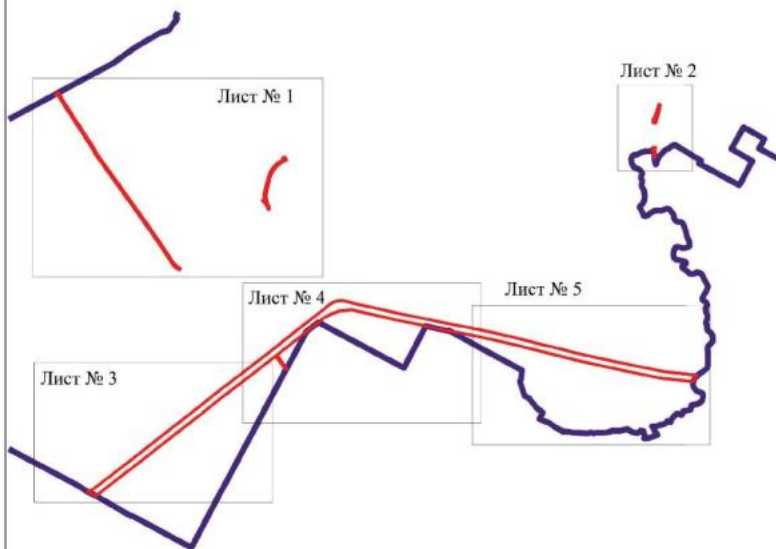
3. Сведения о характерных точках части (частей) границы объекта

Обозначение характерных точек части границы	Координаты, м		Метод определения координат характерной точки	Средняя квадратическая погрешность положения характерной точки (M), м	Описание обозначения точки на местности (при наличии)
	X	Y			
1	2	3	4	5	6
Часть №					
-	-	-	-	-	-

Раздел 4




План границ объекта

Схема расположения листов плана границ объекта




Масштаб 1:50000

Используемые условные знаки и обозначения:

	границы территориальной зоны
	границы муниципального образования
	область и номер листа плана границ объекта

Руководитель БУВО «Нормативно-проектный центр»

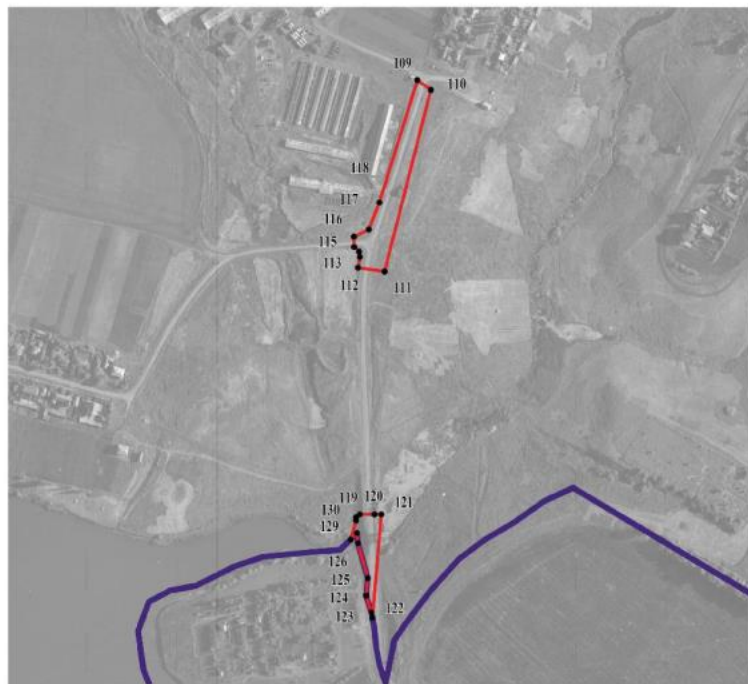
Подпись  Ю.В.Шалыгина Дата « 26 » ноября 2021 г.

Место для оттиска печати (при наличии) лица, составившего описание местоположения границ объекта






План границ объекта

Лист № 2




Масштаб 1:5000

Используемые условные знаки и обозначения:

	границы территориальной зоны
	границы муниципального образования
	характерная точка границ территориальной зоны

Руководитель БУВО «Нормативно-проектный центр»

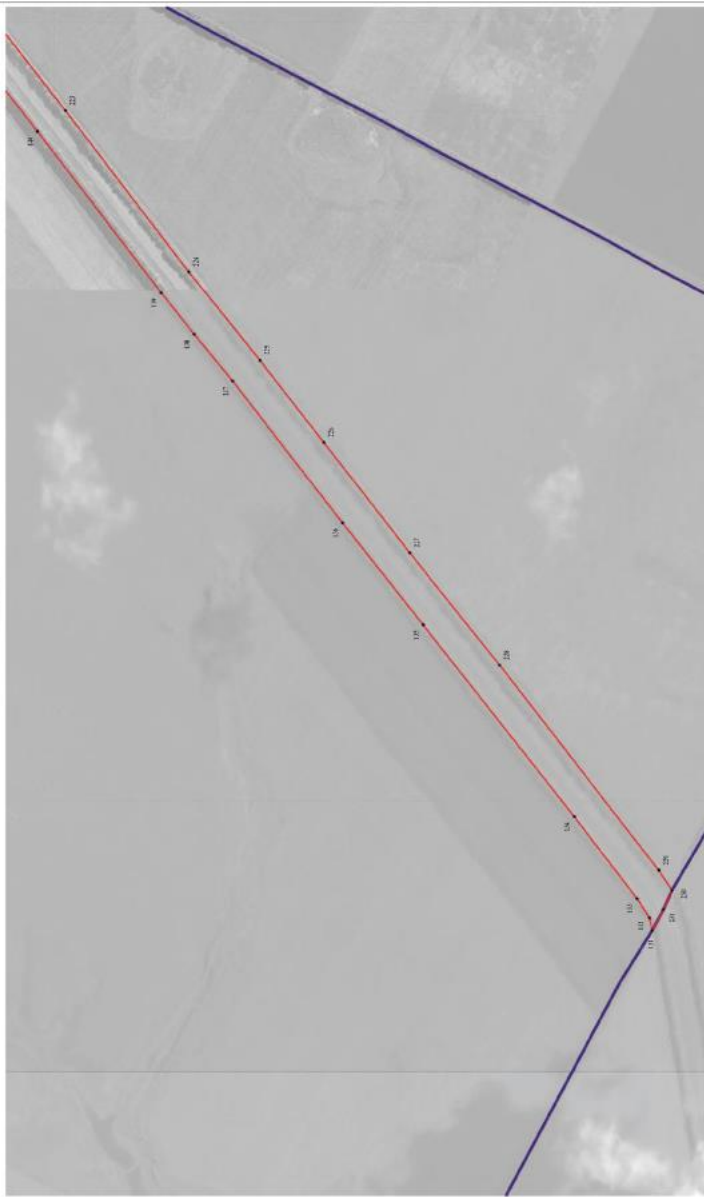
Подпись  Ю.В.Шалыгина Дага « 26 » ноября 2021г.

Место для оттиска печати (при наличии) лица, составившего описание местоположения границ объекта



План границе объекта

Лист № 3



Изображение участка земли и обозначение:

-  граница территориальной зоны
-  граница кадастровой территории
-  граница территории территориальной зоны

№ 15

Муниципальное предприятие «Управление проектами территории»
 Юридический адрес: 401000, Волгоградская область, г. Волгоград, ул. Дзержинского, д. 28, к. 2
 Дата: 2021 г., 15 июля



Масштаб 1:2000

План границь області

Лист № 4



Належувати умовним лінійним об'єктам:

-  границя структуральної зони
-  границя муніципального об'єкту
-  територія сучасної структуральної зони

№ 10

Масштаб 1:5000

Регіональний державно-кадастровий центр
 Полтавська область, м. Шостка
 Методика виготовлення територіально-кадастрових карт області
 Дата: 25 лютого 2012 р.

План границей объекта

Лист № 3.



Исполнение: усечение земли и обустройство

границы строительной зоны

границы проектного обустройства

границы земельной территории

1:500

Руководитель ООО «Проектно-строительный центр»

Павлов С.В.

Дата: 25 ноября 2021 г.

Место для печати: ООО «Проектно-строительный центр»

Масштаб: 1:500



ОПИСАНИЕ МЕСТОПОЛОЖЕНИЯ ГРАНИЦ

Зона железнодорожного транспорта за границами населенных пунктов - ИТ2

(наименование объекта, местоположение границ которого описано
(далее - объект)

Раздел 1

Сведения об объекте		
№ п/п	Характеристики объекта	Описание характеристик
1	2	3
1	Местоположение объекта	Воронежская область, Аннинский муниципальный район, Николаевское сельское поселение
2	Площадь объекта \pm величина погрешности определения площади ($P \pm \text{Дельта } P$)	1748765+/-23142 м ²
3	Иные характеристики объекта	-

Раздел 2

Сведения о местоположении границ объекта					
1. Система координат: МСК - 36, зона 2					
2. Сведения о характерных точках границ объекта					
Обозначение характерных точек границ	Координаты, м		Метод определения координат характерной точки	Средняя квадратическая погрешность положения характерной точки (М), м	Описание обозначения точки на местности (при наличии)
	X	Y			
1	2	3	4	5	6
1	502845.67	2165300.15	Картометрический	5.00	-
2	502800.28	2165353.49	Аналитический	0.10	-
3	502837.89	2165399.41	Аналитический	0.10	-
4	502725.85	2165601.27	Аналитический	0.10	-
5	502753.63	2165612.60	Аналитический	0.10	-
6	502718.22	2165813.79	Аналитический	0.10	-
7	502714.23	2165836.50	Аналитический	0.10	-
8	502705.86	2165874.71	Аналитический	0.10	-
9	502705.10	2165918.18	Аналитический	0.50	-
10	502702.85	2166047.05	Аналитический	0.10	-
11	502680.64	2166034.70	Аналитический	0.10	-
12	502668.97	2166250.89	Аналитический	0.10	-
13	502541.37	2166702.75	Аналитический	0.10	-
14	502479.96	2166796.45	Аналитический	0.10	-
15	502310.82	2167069.49	Аналитический	0.10	-
16	502204.46	2167580.81	Аналитический	0.10	-
17	502177.23	2167714.68	Аналитический	0.10	-
18	502176.23	2167719.59	Аналитический	0.50	-
19	502173.64	2167732.31	Аналитический	2.50	-
20	502124.39	2167974.50	Аналитический	0.10	-
21	502028.05	2168444.82	Аналитический	0.10	-
22	502044.32	2168664.74	Аналитический	0.10	-
23	502065.16	2168897.51	Аналитический	2.50	-
24	502069.68	2168978.69	Аналитический	0.10	-
25	502145.52	2169473.20	Аналитический	0.10	-
26	502197.12	2169639.57	Аналитический	2.50	-
27	502271.72	2169872.72	Аналитический	2.50	-
28	502362.01	2170158.42	Аналитический	2.50	-
29	502362.57	2170160.18	Аналитический	0.10	-
30	502466.05	2170483.44	Аналитический	0.10	-
31	502475.42	2170615.35	Аналитический	2.50	-
32	502487.27	2170775.70	Аналитический	0.10	-
33	502493.67	2170844.14	Аналитический	0.10	-
34	502476.56	2170831.24	Аналитический	0.10	-

1	2	3	4	5	6
35	502468.75	2170852.88	Аналитический	0.30	-
36	502419.02	2170990.68	Аналитический	0.10	-
37	502343.74	2171131.98	Аналитический	0.10	-
38	502253.23	2171260.53	Аналитический	0.10	-
39	502149.89	2171355.58	Аналитический	0.30	-
40	501985.21	2171507.06	Аналитический	0.10	-
41	501889.08	2171595.94	Аналитический	0.10	-
42	501522.33	2171926.59	Аналитический	0.10	-
43	501294.37	2172148.32	Аналитический	0.10	-
44	501249.43	2172184.44	Аналитический	0.10	-
45	501170.94	2172247.56	Аналитический	0.10	-
46	501041.54	2172311.72	Аналитический	0.10	-
47	500932.42	2172336.81	Картометрический	5.00	-
48	500835.28	2172359.15	Аналитический	0.10	-
49	500247.85	2172425.35	Аналитический	0.10	-
50	500160.51	2172435.12	Аналитический	0.10	-
51	499526.79	2172508.51	Аналитический	0.10	-
52	499255.37	2172540.82	Аналитический	0.10	-
53	498856.86	2172588.26	Аналитический	0.10	-
54	498363.83	2172647.48	Аналитический	0.10	-
55	498266.21	2172664.36	Аналитический	0.10	-
56	498221.31	2172672.07	Аналитический	0.10	-
57	498047.69	2172716.76	Картометрический	5.00	-
58	498049.73	2172710.97	Картометрический	5.00	-
59	498046.55	2172555.96	Картометрический	5.00	-
60	498147.29	2172527.21	Аналитический	0.10	-
61	498241.60	2172510.30	Аналитический	0.10	-
62	498341.25	2172492.43	Аналитический	0.10	-
63	498830.78	2172434.00	Аналитический	0.10	-
64	499236.79	2172385.44	Аналитический	0.10	-
65	499331.38	2172374.13	Аналитический	0.10	-
66	499823.46	2172314.86	Аналитический	0.10	-
67	500143.29	2172277.10	Аналитический	0.10	-
68	500230.63	2172267.61	Аналитический	0.10	-
69	500629.52	2172224.17	Аналитический	0.10	-
70	500922.13	2172185.61	Аналитический	0.10	-
71	501090.02	2172112.56	Аналитический	0.10	-
72	501143.22	2172070.69	Аналитический	0.10	-
73	501174.97	2172045.69	Аналитический	0.10	-
74	501585.34	2171661.87	Аналитический	0.10	-
75	501698.49	2171552.16	Аналитический	0.30	-
76	501870.93	2171384.95	Аналитический	0.30	-
77	502124.93	2171138.46	Аналитический	0.10	-
78	502228.56	2171010.74	Аналитический	0.10	-
79	502313.28	2170831.75	Аналитический	0.10	-
80	502318.95	2170795.75	Аналитический	0.10	-
81	502335.90	2170688.47	Аналитический	0.10	-
82	502331.30	2170623.57	Аналитический	0.10	-

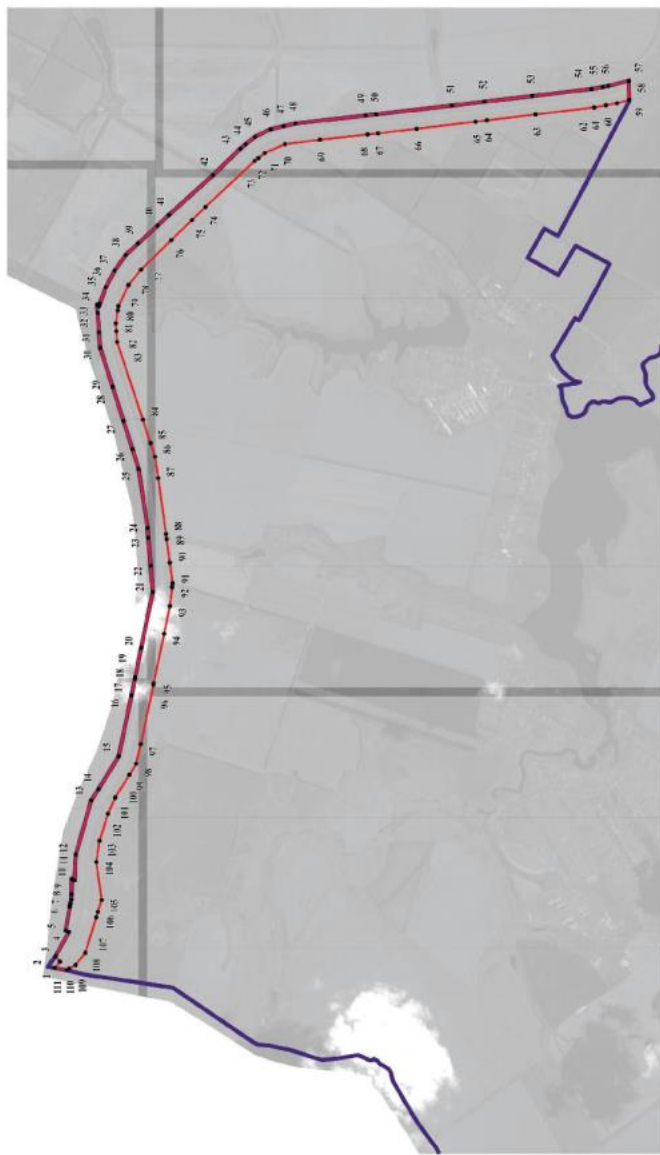
1	2	3	4	5	6
83	502324.71	2170533.92	Аналитический	0.10	-
84	502110.49	2169884.43	Аналитический	0.10	-
85	502045.25	2169687.75	Аналитический	0.10	-
86	502008.91	2169574.95	Аналитический	0.10	-
87	501979.50	2169396.13	Аналитический	0.10	-
88	501914.44	2168929.28	Аналитический	0.10	-
89	501908.77	2168886.18	Аналитический	0.30	-
90	501882.97	2168690.21	Аналитический	0.10	-
91	501860.36	2168518.48	Аналитический	0.10	-
92	501864.12	2168483.72	Картометрический	5.00	-
93	501881.38	2168324.08	Аналитический	0.10	-
94	501930.48	2168092.73	Аналитический	0.10	-
95	502018.77	2167680.45	Аналитический	0.10	-
96	502021.55	2167669.04	Аналитический	0.10	-
97	502126.83	2167172.18	Аналитический	0.10	-
98	502166.22	2167008.76	Аналитический	0.10	-
99	502220.79	2166916.65	Аналитический	0.10	-
100	502338.97	2166728.61	Аналитический	0.10	-
101	502340.70	2166724.03	Аналитический	0.10	-
102	502401.42	2166590.10	Аналитический	0.10	-
103	502471.55	2166364.67	Аналитический	0.10	-
104	502497.31	2166187.83	Аналитический	0.10	-
105	502453.57	2165869.80	Аналитический	0.10	-
106	502484.42	2165769.46	Аналитический	0.10	-
107	502498.09	2165724.83	Аналитический	0.30	-
108	502589.33	2165426.91	Аналитический	0.10	-
109	502670.11	2165326.71	Аналитический	0.10	-
110	502724.81	2165295.71	Аналитический	0.10	-
111	502744.84	2165282.20	Аналитический	0.10	-
1	502845.67	2165300.15	Картометрический	5.00	-

3. Сведения о характерных точках части (частей) границы объекта

Обозначение характерных точек части границы	Координаты, м		Метод определения координат характерной точки	Средняя квадратическая погрешность положения характерной точки (Мп), м	Описание обозначения точки на местности (при наличии)
	X	Y			
1	2	3	4	5	6
Часть №	-	-	-	-	-

Раздел 4

План границ объекта



Руководитель БУ «Ю» «Нормативно-проектный центр»

Подпись: Ю.В. Шалицына Дата: « 26 » ноября 2021 г.

Место для аттестации не предусмотрено (зона оставшегося полевое местоположения границ объекта

Масштаб 1:25000

ОПИСАНИЕ МЕСТОПОЛОЖЕНИЯ ГРАНИЦ

Зона сельскохозяйственного производства за границами населенных пунктов - СХ2

(наименование объекта, местоположение границ которого описано
(далее - объект)

Раздел 1

Сведения об объекте		
№ п/п	Характеристики объекта	Описание характеристик
1	2	3
1	Местоположение объекта	Воронежская область, Аннинский муниципальный район, Николаевское сельское поселение
2	Площадь объекта \pm величина погрешности определения площади ($P \pm \Delta P$)	1183006 \pm 19034 м ²
3	Иные характеристики объекта	-

Раздел 2

Сведения о местоположении границ объекта					
1. Система координат: МСК - 36, зона 2					
2. Сведения о характерных точках границ объекта					
Обозначение характерных точек границ	Координаты, м		Метод определения координат характерной точки	Средняя квадратическая погрешность положения характерной точки (М), м	Описание обозначения точки на местности (при наличии)
	X	Y			
1	2	3	4	5	6
1	498168.28	2165130.87	Картометрический	1.00	-
2	498269.61	2165295.54	Картометрический	1.00	-
3	498358.83	2165389.69	Картометрический	1.00	-
4	498409.40	2165406.82	Картометрический	1.00	-
5	498429.10	2165408.73	Картометрический	1.00	-
6	498478.31	2165440.46	Картометрический	1.00	-
7	498490.43	2165465.51	Картометрический	1.00	-
8	498493.67	2165491.37	Картометрический	1.00	-
9	498485.58	2165536.62	Картометрический	1.00	-
10	498506.59	2165561.66	Картометрический	1.00	-
11	498573.66	2165598.02	Картометрический	1.00	-
12	498610.90	2165624.42	Картометрический	1.00	-
13	498635.88	2165548.41	Картометрический	1.00	-
14	498644.12	2165483.77	Картометрический	1.00	-
15	498703.75	2165503.81	Картометрический	1.00	-
16	498695.02	2165558.11	Картометрический	1.00	-
17	498667.39	2165650.55	Картометрический	1.00	-
18	498763.54	2165654.59	Картометрический	1.00	-
19	498858.89	2165655.39	Картометрический	1.00	-
20	498873.38	2165659.30	Картометрический	1.00	-
21	498891.86	2165686.42	Картометрический	1.00	-
22	498894.44	2165717.13	Картометрический	1.00	-
23	498889.61	2165759.42	Картометрический	1.00	-
24	498887.66	2165776.60	Картометрический	1.00	-
25	498902.85	2165781.12	Картометрический	1.00	-
26	498923.53	2165799.55	Картометрический	1.00	-
27	498931.91	2165827.49	Картометрический	1.00	-
28	498933.23	2165831.87	Картометрический	1.00	-
29	498931.94	2165857.08	Картометрический	1.00	-
30	498965.78	2165913.38	Картометрический	1.00	-
31	498993.17	2165959.39	Картометрический	1.00	-
32	499002.72	2165975.62	Аналитический	2.50	-
33	499028.32	2166019.11	Картометрический	1.00	-
34	499045.11	2166047.59	Картометрический	1.00	-

1	2	3	4	5	6
35	499059.27	2166070.41	Картометрический	1.00	-
36	499069.01	2166085.79	Картометрический	1.00	-
37	499099.68	2166192.57	Картометрический	1.00	-
38	499171.66	2166330.50	Картометрический	1.00	-
39	499137.99	2166354.50	Картометрический	1.00	-
40	499075.05	2166402.83	Картометрический	1.00	-
41	499017.08	2166379.36	Картометрический	1.00	-
42	498988.89	2166410.31	Картометрический	1.00	-
43	498984.40	2166403.42	Картометрический	1.00	-
44	498814.83	2166516.23	Картометрический	1.00	-
45	498823.48	2166530.66	Картометрический	1.00	-
46	498643.78	2166647.21	Картометрический	1.00	-
47	498589.22	2166683.57	Картометрический	1.00	-
48	498497.47	2166507.71	Картометрический	1.00	-
49	498443.14	2166404.90	Картометрический	1.00	-
50	498276.46	2166130.37	Картометрический	1.00	-
51	497932.61	2165635.23	Картометрический	1.00	-
52	497939.33	2165631.07	Картометрический	1.00	-
53	497957.84	2165625.29	Картометрический	1.00	-
54	497973.95	2165614.58	Картометрический	1.00	-
55	498022.45	2165600.79	Картометрический	1.00	-
56	498051.39	2165595.22	Картометрический	1.00	-
57	498076.01	2165593.53	Картометрический	1.00	-
58	498081.08	2165593.18	Картометрический	1.00	-
59	498107.89	2165593.97	Картометрический	1.00	-
60	498110.91	2165594.56	Картометрический	1.00	-
61	498169.03	2165605.90	Картометрический	1.00	-
62	498285.32	2165634.48	Картометрический	1.00	-
63	498322.85	2165647.74	Картометрический	1.00	-
64	498366.76	2165669.22	Картометрический	1.00	-
65	498418.79	2165704.04	Картометрический	1.00	-
66	498445.72	2165731.76	Картометрический	1.00	-
67	498461.45	2165753.05	Картометрический	1.00	-
68	498485.94	2165791.75	Картометрический	1.00	-
69	498488.66	2165796.04	Картометрический	1.00	-
70	498507.33	2165833.24	Картометрический	1.00	-
71	498542.66	2165816.25	Картометрический	1.00	-
72	498526.28	2165783.04	Картометрический	1.00	-
73	498508.78	2165787.11	Картометрический	1.00	-
74	498503.40	2165782.37	Картометрический	1.00	-
75	498497.59	2165769.00	Картометрический	1.00	-
76	498470.56	2165728.04	Картометрический	1.00	-
77	498435.29	2165690.71	Картометрический	1.00	-
78	498412.06	2165670.94	Картометрический	1.00	-
79	498387.64	2165652.86	Картометрический	1.00	-
80	498365.07	2165640.33	Картометрический	1.00	-
81	498343.55	2165631.52	Картометрический	1.00	-
82	498286.54	2165615.79	Картометрический	1.00	-

1	2	3	4	5	6
83	498225.10	2165596.52	Картометрический	1.00	-
84	498179.90	2165586.07	Картометрический	1.00	-
85	498130.21	2165574.58	Картометрический	1.00	-
86	498067.48	2165570.14	Картометрический	1.00	-
87	498047.17	2165577.08	Картометрический	1.00	-
88	498037.89	2165568.91	Картометрический	1.00	-
89	498041.22	2165560.11	Картометрический	1.00	-
90	498029.29	2165546.37	Картометрический	1.00	-
91	497997.42	2165577.91	Картометрический	1.00	-
92	497962.61	2165600.95	Картометрический	1.00	-
93	497931.53	2165616.08	Картометрический	1.00	-
94	497921.56	2165619.97	Картометрический	1.00	-
95	497855.19	2165530.16	Картометрический	1.00	-
96	498012.14	2165252.30	Картометрический	1.00	-
1	498168.28	2165130.87	Картометрический	1.00	-
97	499664.82	2169789.80	Аналитический	0.20	-
98	499673.14	2169924.54	Аналитический	0.20	-
99	499743.81	2169930.04	Аналитический	0.20	-
100	499751.26	2169968.10	Аналитический	0.20	-
101	499767.81	2170052.57	Картометрический	1.00	-
102	499813.48	2170064.00	Картометрический	1.00	-
103	499789.73	2170106.31	Картометрический	1.00	-
104	499888.96	2170144.77	Картометрический	1.00	-
105	499903.50	2170174.18	Картометрический	1.00	-
106	499931.30	2170252.40	Картометрический	1.00	-
107	499920.31	2170316.07	Картометрический	1.00	-
108	499937.53	2170331.68	Картометрический	1.00	-
109	499685.88	2170264.06	Картометрический	1.00	-
110	499620.48	2170243.05	Аналитический	0.20	-
111	499587.66	2170232.51	Аналитический	0.20	-
112	499553.26	2170222.96	Картометрический	1.00	-
113	499454.74	2170217.36	Картометрический	1.00	-
114	499424.87	2170233.75	Картометрический	1.00	-
115	499402.46	2170233.64	Картометрический	1.00	-
116	499375.91	2170211.38	Картометрический	1.00	-
117	499348.40	2170178.43	Картометрический	1.00	-
118	499327.40	2170163.11	Картометрический	1.00	-
119	499296.04	2170156.27	Картометрический	1.00	-
120	499264.99	2170158.20	Картометрический	1.00	-
121	499235.14	2170146.37	Картометрический	1.00	-
122	499175.19	2170228.79	Картометрический	1.00	-
123	499169.85	2170236.07	Аналитический	0.20	-
124	499025.34	2170191.12	Аналитический	0.20	-
125	498993.50	2170178.68	Аналитический	0.20	-
126	498984.59	2170161.09	Аналитический	0.20	-
127	498972.30	2170161.22	Аналитический	0.20	-
128	498966.92	2170166.92	Аналитический	0.20	-

1	2	3	4	5	6
129	498960.49	2170168.09	Аналитический	0.20	-
130	498947.76	2170165.93	Аналитический	0.20	-
131	498965.41	2169983.23	Картометрический	1.00	-
132	498972.90	2169986.99	Картометрический	1.00	-
133	499073.97	2170052.55	Картометрический	1.00	-
134	499472.02	2169789.17	Картометрический	1.00	-
97	499664.82	2169789.80	Аналитический	0.20	-

3. Сведения о характерных точках части (частей) границы объекта

Обозначение характерных точек части границы	Координаты, м		Метод определения координат характерной точки	Средняя квадратическая погрешность положения характерной точки (М), м	Описание обозначения точки на местности (при наличии)
	X	Y			
1	2	3	4	5	6
Часть №					
-	-	-	-	-	-

Рисунок 4
План границ объектов



Культурное наследие выявлено в объектах:

- границы культурно-исторической зоны
- границы объектов культурного наследия
- территория зоны границ культурно-исторической зоны

Руководитель: Дубов Александр Александрович, инженер
 Подпись: _____
 Место и дата составления: г. Шахматово, 10 июля 2011 г.

Масштаб: 1:10000