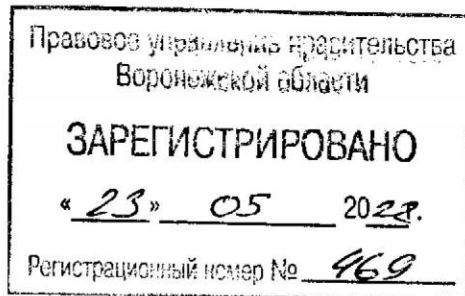




**ДЕПАРТАМЕНТ
АРХИТЕКТУРЫ И ГРАДОСТРОИТЕЛЬСТВА
ВОРОНЕЖСКОЙ ОБЛАСТИ**



ПРИКАЗ

06.05.2022

№ 45-01-04/416

г. Воронеж

**О внесении изменений в правила землепользования и застройки
Петинского сельского поселения Хохольского муниципального района
Воронежской области**

В соответствии с Градостроительным кодексом Российской Федерации, Федеральным законом от 06.10.2003 № 131-ФЗ «Об общих принципах организации местного самоуправления в Российской Федерации», законами Воронежской области от 07.07.2006 № 61-ОЗ «О регулировании градостроительной деятельности в Воронежской области», от 20.12.2018 № 173-ОЗ «О перераспределении полномочий по утверждению правил землепользования и застройки между органами местного самоуправления поселений Воронежской области, городского округа город Нововоронеж, Борисоглебского городского округа и исполнительными органами государственной власти Воронежской области», постановлением правительства Воронежской области от 31.12.2014 № 1240 «Об утверждении Положения о департаменте архитектуры и градостроительства Воронежской области», на основании приказа департамента и архитектуры Воронежской области от 11.02.2021 № 45-01-04/116 «О подготовке проектов о внесении изменений в правила землепользования и застройки поселений Аннинского, Бобровского, Бутурлиновского, Верхнемамонского, Верхнехавского, Воробьёвского, Каширского, Лискинского, Новоусманского, Новохопёрского, Ольховатского, Павловского, Панинского, Поворинского, Подгоренского, Рамонского, Россошанского, Семилукского, Хохольского

муниципальных районов Воронежской области», с учетом заключения о результатах публичных слушаний от 27.12.2021

п р и к а з ы в а ю:

1. Внести в приказ департамента архитектуры и градостроительства Воронежской области от 10.06.2020 № 45-01-04/421 «Об утверждении правил землепользования и застройки Петинского сельского поселения Хохольского муниципального района Воронежской области» изменения, изложив правила землепользования и застройки Петинского сельского поселения Хохольского муниципального района Воронежской области в редакции согласно приложению к настоящему приказу.

2. Контроль исполнения настоящего приказа возложить на заместителя руководителя департамента архитектуры и градостроительства Воронежской области – начальника отдела территориального планирования Беляеву С.М.

Руководитель департамента
архитектуры и градостроительства
Воронежской области



А.А. Еренков

Приложение
к приказу департамента
архитектуры и градостроительства
Воронежской области
от 06.05.2022 № 45-01-04/416

«УТВЕРЖДЕНЫ
приказом департамента
архитектуры и градостроительства
Воронежской области
от 10.06.2020 № 45-01-04/421

**ПРАВИЛА ЗЕМЛЕПОЛЬЗОВАНИЯ И ЗАСТРОЙКИ
ПЕТИНСКОГО СЕЛЬСКОГО ПОСЕЛЕНИЯ
ХОХОЛЬСКОГО МУНИЦИПАЛЬНОГО РАЙОНА
ВОРОНЕЖСКОЙ ОБЛАСТИ**

**ЧАСТЬ I. ПОРЯДОК ПРИМЕНЕНИЯ ПРАВИЛ
ЗЕМЛЕПОЛЬЗОВАНИЯ И ЗАСТРОЙКИ И ВНЕСЕНИЯ В НИХ
ИЗМЕНЕНИЙ**

Раздел 1. Общие положения

1. Предмет регулирования и цели подготовки правил землепользования и застройки Петинского сельского поселения Хохольского муниципального района Воронежской области

1. Правила землепользования и застройки Петинского сельского поселения Хохольского муниципального района Воронежской области (далее – Правила) являются документом градостроительного зонирования, который утверждается нормативным правовым актом департамента архитектуры и градостроительства Воронежской области и в котором устанавливаются территориальные зоны, градостроительные регламенты, порядок применения такого документа и порядок внесения в него изменений.

2. Правила разработаны в соответствии с Градостроительным кодексом Российской Федерации (далее – ГрК РФ), Земельным кодексом

Российской Федерации, Федеральным законом от 06.10.2003 № 131-ФЗ «Об общих принципах организации местного самоуправления в Российской Федерации», иными нормативными правовыми актами Российской Федерации, Воронежской области, муниципальными правовыми актами муниципального образования с учетом положений нормативных актов и документов, определяющих основные направления социально-экономического и градостроительного развития муниципального образования, а также сведений Единого государственного реестра недвижимости, сведений, документов и материалов, содержащихся в государственных информационных системах обеспечения градостроительной деятельности.

3. Правила разработаны в целях:

- создания условий для устойчивого развития территории муниципального образования, сохранения окружающей среды и объектов культурного наследия;
- создания условий для планировки территории муниципального образования;
- обеспечения прав и законных интересов физических и юридических лиц, в том числе правообладателей земельных участков и объектов капитального строительства;
- создания условий для привлечения инвестиций, в том числе путем предоставления возможности выбора наиболее эффективных видов разрешенного использования земельных участков и объектов капитального строительства.

2. Основные понятия, используемые в Правилах

В настоящих Правилах используются основные понятия, установленные законодательством Российской Федерации.

3. Сфера применения Правил

1. Действие настоящих Правил распространяется на всю территорию Петинского сельского поселения Хохольского муниципального

района Воронежской области. Правила обязательны для соблюдения органами государственной власти, органами местного самоуправления, физическими и юридическими лицами, при осуществлении ими градостроительной деятельности на территории Петинского сельского поселения Хохольского муниципального района Воронежской области.

2. Настоящие Правила применяются наряду с:

– техническими регламентами и иными обязательными требованиями, установленными в соответствии с законодательством в целях обеспечения безопасности жизни и здоровья людей, надежности и безопасности зданий, строений и сооружений, сохранения окружающей природной среды и объектов культурного наследия;

– региональными и местными нормативами градостроительного проектирования.

4. Содержание и порядок применения Правил

1. Правила включают в себя:

- 1) порядок их применения и внесения изменений в Правила;
- 2) карту градостроительного зонирования;
- 3) градостроительные регламенты.

Обязательным приложением к настоящим Правилам являются сведения о границах территориальных зон, которые должны содержать графическое описание местоположения границ территориальных зон, перечень координат характерных точек этих границ в системе координат, используемой для ведения Единого государственного реестра недвижимости.

2. Порядок применения Правил и внесения в них изменений включает в себя положения:

- 1) о регулировании землепользования и застройки;
- 2) об изменении видов разрешенного использования земельных участков и объектов капитального строительства физическими и юридическими лицами;

- 3) о подготовке документации по планировке территории органами местного самоуправления;
- 4) о проведении общественных обсуждений или публичных слушаний по вопросам землепользования и застройки;
- 5) о внесении изменений в Правила;
- 6) о регулировании иных вопросов землепользования и застройки.

5. Использование объектов недвижимости, не соответствующих настоящим Правилам

1. Земельные участки или объекты капитального строительства, виды разрешенного использования, предельные (минимальные и (или) максимальные) размеры и предельные параметры которых не соответствуют градостроительному регламенту, могут использоваться без установления срока приведения их в соответствие с градостроительным регламентом, за исключением случаев, если использование таких земельных участков и объектов капитального строительства опасно для жизни или здоровья человека, для окружающей среды, объектов культурного наследия.

2. Реконструкция указанных в подпункте 1 настоящего пункта объектов капитального строительства может осуществляться только путем приведения таких объектов в соответствие с градостроительным регламентом или путем уменьшения их несоответствия предельным параметрам разрешенного строительства, реконструкции. Изменение видов разрешенного использования указанных земельных участков и объектов капитального строительства может осуществляться путем приведения их в соответствие с видами разрешенного использования земельных участков и объектов капитального строительства, установленными градостроительным регламентом.

3. В случае если использование указанных в подпункте 1 настоящего пункта земельных участков и объектов капитального строительства продолжается и опасно для жизни или здоровья человека, для окружающей среды, объектов культурного наследия, в соответствии с

федеральными законами может быть наложен запрет на использование таких земельных участков и объектов.

6. Открытость и доступность информации о землепользовании и застройке

1. Настоящие Правила являются открытыми и общедоступными.
2. Настоящие Правила подлежат опубликованию в порядке, установленном для официального опубликования нормативных правовых актов Воронежской области, и размещению в федеральной государственной информационной системе территориального планирования и в государственной информационной системе обеспечения градостроительной деятельности.

Раздел 2. Положения о регулировании землепользования и застройки

7. Перераспределение полномочий между органами местного самоуправления Петинского сельского поселения Хохольского муниципального района Воронежской области и департаментом архитектуры и градостроительства Воронежской области

1. На основании Закона Воронежской области от 20.12.2018 № 173-ОЗ «О перераспределении полномочий по утверждению правил землепользования и застройки между органами местного самоуправления поселений Воронежской области, городского округа город Нововоронеж, Борисоглебского городского округа и исполнительными органами государственной власти Воронежской области» (далее – Закон Воронежской области) и в соответствии со статьей 8.2 ГрК РФ, пунктом 6.1 статьи 26.3 Федерального закона от 06.10.1999 № 184-ФЗ «Об общих принципах организации законодательных (представительных) и исполнительных органов государственной власти субъектов Российской Федерации», частью 1.2 статьи 17 Федерального закона от 06.10.2003 № 131-ФЗ «Об общих принципах организации местного самоуправления в Российской Федерации» полномочия по утверждению Правил перераспределены между органами

местного самоуправления Петинского сельского поселения Хохольского муниципального района Воронежской области и департаментом архитектуры и градостроительства Воронежской области (далее – Уполномоченный орган) на срок, установленный Законом Воронежской области.

2. После истечения срока, указанного в Законе Воронежской области, полномочия Уполномоченного органа, предусмотренные настоящими Правилами, осуществляются органами местного самоуправления Петинского сельского поселения Хохольского муниципального района Воронежской области в соответствии с требованиями ГрК РФ.

8. Полномочия Уполномоченного органа по вопросам землепользования и застройки

1. Полномочия Уполномоченного органа по вопросам землепользования и застройки включают:

1) принятие решений о подготовке проекта Правил, о подготовке проекта о внесении изменений в Правила;

2) утверждение Правил, утверждение внесения изменений в Правила;

3) принятие решений о предоставлении разрешений на условно разрешенный вид использования объектов капитального строительства или земельного участка;

4) принятие решений о предоставлении разрешения на отклонение от предельных параметров разрешенного строительства, реконструкции объектов капитального строительства;

5) иные полномочия в соответствии с действующим законодательством.

9. Комиссия по подготовке проектов Правил

1. Комиссия по подготовке проектов правил землепользования и застройки поселений Воронежской области, городского округа город Нововоронеж, Борисоглебского городского округа (далее – Комиссия)

является специально созданным постоянно действующим коллегиальным органом при Уполномоченном органе в целях реализации полномочий, указанных в пункте 8 настоящих Правил, перераспределенных в соответствии с Законом Воронежской области и обеспечения выполнения задач градостроительного зонирования.

2. Комиссия создается и прекращает свою деятельность приказом Уполномоченного органа.

3. Состав и порядок деятельности Комиссии утверждается приказом Уполномоченного органа.

Раздел 3. Положения об изменении видов разрешенного использования земельных участков и объектов капитального строительства физическими и юридическими лицами

10. Изменение видов разрешенного использования земельных участков и объектов капитального строительства

1. Для каждой из установленных настоящими Правилами территориальных зон могут устанавливаться основные, условно разрешенные и вспомогательные виды разрешенного использования земельных участков и объектов капитального строительства.

2. Изменение одного вида разрешенного использования земельных участков и объектов капитального строительства на другой вид такого использования осуществляется в соответствии с градостроительным регламентом при условии соблюдения требований технических регламентов.

3. Основные и вспомогательные виды разрешенного использования земельных участков и объектов капитального строительства правообладателями земельных участков и объектов капитального строительства, за исключением органов государственной власти, органов местного самоуправления, государственных и муниципальных учреждений, государственных и муниципальных унитарных предприятий, выбираются самостоятельно без дополнительных разрешений и согласования.

4. Решения об изменении одного вида разрешенного использования земельных участков и объектов капитального строительства, расположенных на землях, на которые действие градостроительных регламентов не распространяется или для которых градостроительные регламенты не устанавливаются, на другой вид такого использования принимаются в соответствии с федеральными законами.

11. Предоставление разрешения на условно разрешенный вид использования земельного участка или объекта капитального строительства

1. Физическое или юридическое лицо, заинтересованное в предоставлении разрешения на условно разрешенный вид использования земельного участка или объекта капитального строительства (далее - разрешение на условно разрешенный вид использования), направляет заявление о предоставлении разрешения на условно разрешенный вид использования в Комиссию. Заявление о предоставлении разрешения на условно разрешенный вид использования может быть направлено в форме электронного документа, подписанного электронной подписью в соответствии с требованиями Федерального закона от 06.04.2011 № 63-ФЗ «Об электронной подписи».

2. Порядок предоставления разрешения на условно разрешенный вид использования земельного участка или объекта капитального строительства определен статьей 39 ГрК РФ.

3. Проект решения о предоставлении разрешения на условно разрешенный вид использования подлежит рассмотрению на общественных обсуждениях или публичных слушаниях, проводимых в порядке, установленном статьей 5.1 ГрК РФ, с учетом положений статьи 39 ГрК РФ.

12. Предоставление разрешения на отклонение от предельных параметров разрешенного строительства, реконструкции объектов капитального строительства

1. Правообладатели земельных участков, размеры которых меньше установленных градостроительным регламентом минимальных размеров

земельных участков либо конфигурация, инженерно-геологические или иные характеристики которых неблагоприятны для застройки, вправе обратиться за разрешениями на отклонение от предельных параметров разрешенного строительства, реконструкции объектов капитального строительства (далее также – разрешение на отклонение от предельных параметров).

2. Правообладатели земельных участков вправе обратиться за разрешениями на отклонение от предельных параметров разрешенного строительства, реконструкции объектов капитального строительства, если такое отклонение необходимо в целях однократного изменения одного или нескольких предельных параметров разрешенного строительства, реконструкции объектов капитального строительства, установленных градостроительным регламентом для конкретной территориальной зоны, не более чем на десять процентов.

3. Порядок предоставления разрешения на отклонение от предельных параметров определен статьей 40 ГрК РФ.

4. Проект решения о предоставлении разрешения на отклонение от предельных параметров подлежит рассмотрению на общественных обсуждениях или публичных слушаниях, проводимых в порядке, установленном статьей 5.1 ГрК РФ, с учетом положений статьи 39 ГрК РФ, за исключением случая, указанного в части 1.1 статьи 40 ГрК РФ.

Раздел 4. Положения о подготовке документации по планировке территории органами местного самоуправления

13. Общие положения о подготовке документации по планировке территории

1. Подготовка документации по планировке территории осуществляется в целях обеспечения устойчивого развития территорий, в том числе выделения элементов планировочной структуры, установления границ земельных участков, установления границ зон планируемого размещения объектов капитального строительства.

2. Подготовка документации по планировке территории осуществляется в соответствии с главой 5 ГрК РФ.

3. Состав и содержание документации по планировке территории определяется ГрК РФ.

Раздел 5. Положения о проведении общественных обсуждений или публичных слушаний по вопросам землепользования и застройки

14. Общие положения о порядке проведения общественных обсуждений или публичных слушаний в сфере градостроительной деятельности

1. В целях соблюдения права человека на благоприятные условия жизнедеятельности, прав и законных интересов правообладателей земельных участков и объектов капитального строительства по проектам правил землепользования и застройки, проектам планировки территории, проектам межевания территории, проектам, предусматривающим внесение изменений в один из указанных утвержденных документов, проектам решений о предоставлении разрешения на условно разрешенный вид использования земельного участка или объекта капитального строительства, проектам решений о предоставлении разрешения на отклонение от предельных параметров разрешенного строительства, реконструкции объектов капитального строительства в соответствии с уставом муниципального образования и (или) нормативным правовым актом представительного органа муниципального образования и с учетом положений ГрК РФ проводятся общественные обсуждения или публичные слушания, за исключением случаев, предусмотренных ГрК РФ и другими федеральными законами.

2. Порядок проведения общественных обсуждений или публичных слушаний определяется ГрК РФ, Уставом Петинского сельского поселения Хохольского муниципального района Воронежской области и (или) нормативным правовым актом представительного органа муниципального образования.

Раздел 6. Положения о внесении изменений в Правила

15. Основания и порядок внесения изменений в Правила

1. Основания для рассмотрения вопроса о внесении изменений в настоящие Правила предусмотрены статьей 33 ГрК РФ.

2. Внесение изменений в Правила осуществляется в порядке, предусмотренном статьями 31 и 32 ГрК РФ, с учетом особенностей, установленных статьей 33 ГрК РФ.

Раздел 7. Положения о регулировании иных вопросов землепользования и застройки

16. Общие принципы регулирования иных вопросов землепользования и застройки на территории Петинского сельского поселения Хохольского муниципального района Воронежской области

Иные вопросы землепользования и застройки на территории Петинского сельского поселения Хохольского муниципального района Воронежской области регулируются законодательством Российской Федерации, Воронежской области, муниципальными правовыми актами Петинского сельского поселения Хохольского муниципального района Воронежской области.

ЧАСТЬ II. КАРТА ГРАДОСТРОИТЕЛЬНОГО ЗОНИРОВАНИЯ

17. Карты градостроительного зонирования

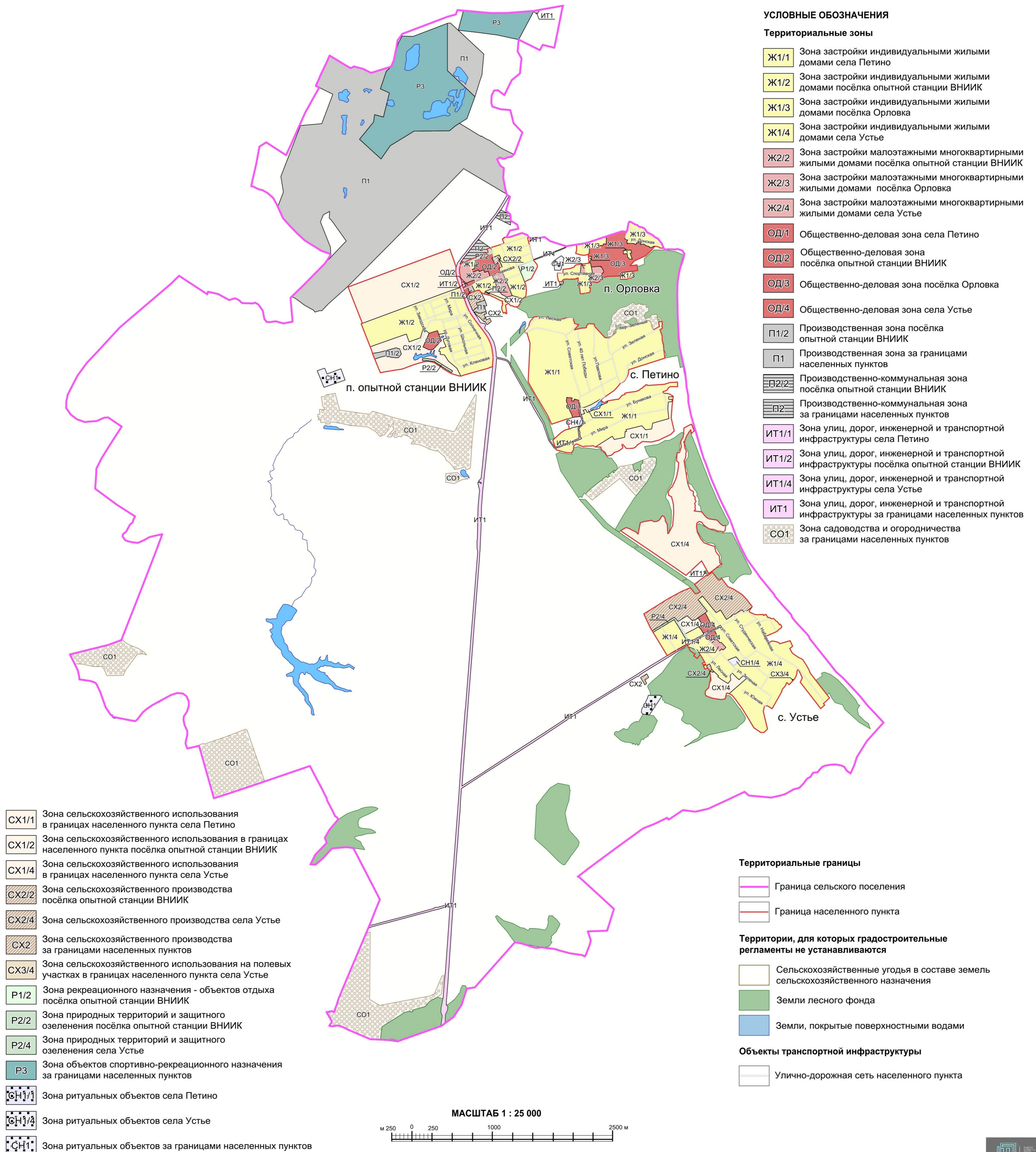
1. Карта градостроительного зонирования территории Петинского сельского поселения Хохольского муниципального района Воронежской области.



ПРАВИЛА ЗЕМЛЕПОЛЬЗОВАНИЯ И ЗАСТРОЙКИ

Карта градостроительного зонирования территории

Петинского сельского поселения Хохольского муниципального района Воронежской области



2. Карта градостроительного зонирования с отображением зон с особыми условиями использования территории Петинского сельского поселения Хохольского муниципального района Воронежской области.











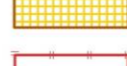


ПРАВИЛА ЗЕМЛЕПОЛЬЗОВАНИЯ И ЗАСТРОЙКИ

Карта градостроительного зонирования с отображением зон с особыми условиями использования территории

Петинского сельского поселения Хохольского муниципального района Воронежской области

УСЛОВНЫЕ ОБОЗНАЧЕНИЯ



Зоны с особыми условиями использования

-  Водоохранная зона
-  Прибрежная защитная полоса
-  Зона санитарной охраны источников питьевого и хозяйственно-бытового водоснабжения
-  - первый пояс
-  - второй пояс
-  Зоны затопления и подтопления
-  Санитарно-защитная зона
-  Охранная зона объектов электроэнергетики
-  Охранная зона трубопроводов
-  Охранная зона линий и сооружений связи
-  Придорожные полосы автомобильных дорог
-  Зона минимальных расстояний до магистральных или промышленных трубопроводов
-  Охранная зона пунктов государственной геодезической сети, государственной нивелирной сети и государственной гравиметрической сети
-  Зоны охраны объектов культурного наследия
-  Защитная зона объекта культурного наследия




Виды территориальных зон

-  Зона застройки индивидуальными жилыми домами
-  Зона застройки малоэтажными многоквартирными жилыми домами
-  Общественно-деловая зона
-  Производственная зона
-  Производственно-коммунальная зона
-  Зона улиц, дорог, инженерной и транспортной инфраструктуры
-  Зона сельскохозяйственного использования в границах населенных пунктов
-  Зона сельскохозяйственного производства
-  Зона сельскохозяйственного использования на полевых участках в границах населенных пунктов
-  Зона рекреационного назначения - объектов отдыха
-  Зона природных территорий и защитного озеленения
-  Зона объектов спортивно-рекреационного назначения
-  Зона ритуальных объектов
-  Зона садоводства и огородничества

Территориальные границы

-  Граница сельского поселения
-  Граница населенного пункта



Территории, для которых градостроительные регламенты не устанавливаются

-  Сельскохозяйственные угодья в составе земель сельскохозяйственного назначения
-  Земли лесного фонда
-  Земли, покрытые поверхностными водами


Приаэродромная территория

-  Полоса воздушных подходов

Прочие объекты

-  Объект культурного наследия
-  Территория объекта культурного наследия

МАСШТАБ 1 : 25 000



2.1. На территории Петинского сельского поселения Хохольского муниципального района Воронежской области располагаются следующие объекты культурного наследия:

№ п/п	Наименование объекта культурного наследия	Сведения о границах территории объекта культурного наследия	Сведения о границах защитной зоны объекта культурного наследия	Сведения о границах зоны охраны объекта культурного наследия
1	Больница психиатрическая губернская	Установлена приказом управления по охране объектов культурного наследия Воронежской области от 11.11.2019 № 71-01-07/279 «Об утверждении границ территории объекта культурного наследия регионального значения «Больница психиатрическая губернская», расположенного по адресу: Воронежская область, Хохольский район, п. Орловка, ул. Центральная, 16»	Прекращает существование со дня внесения в Единый государственный реестр недвижимости сведений о зонах охраны утвержденных постановлением правительства Воронежской области от 04.03.2020 № 200 «Об утверждении зон охраны объекта культурного наследия регионального значения «Больница психиатрическая губернская», расположенного по адресу: Воронежская область, Хохольский район, п. Орловка, ул. Центральная, 16, и требований к градостроительным регламентам в границах территории указанных зон»	Установлены постановлением правительства Воронежской области от 04.03.2020 № 200 «Об утверждении зон охраны объекта культурного наследия регионального значения «Больница психиатрическая губернская», расположенного по адресу: Воронежская область, Хохольский район, п. Орловка, ул. Центральная, 16, и требований к градостроительным регламентам в границах территории указанных зон»
2	Школа земская	Установлена приказом управления по охране объектов культурного наследия Воронежской области от 02.09.2021 № 71-01-07/355 «Об утверждении границ территории объекта культурного наследия регионального	Установлена приказом управления по охране объектов культурного наследия Воронежской области от 28.11.2019 № 71-01-07/326 «Об утверждении графического описания местоположения границ (с перечнем координат	Не установлена

№ п/п	Наименование объекта культурного наследия	Сведения о границах территории объекта культурного наследия	Сведения о границах защитной зоны объекта культурного наследия	Сведения о границах зоны охраны объекта культурного наследия
		значения «Школа земская», расположенного по адресу: Воронежская область, Хохольский район, с. Петино (уточненный адрес - Воронежская область, Хохольский район, с. Петино, ул. Советская, д. 1к)»	характерных точек этих границ) защитных зон объектов культурного наследия, расположенных на территории Воронежской области»	
3	Братская могила	Не установлена	Не устанавливается*	Не установлена

* в соответствии со ст. 34.1. Федерального закона от 25.06.2002 № 73-ФЗ «Об объектах культурного наследия (памятниках истории и культуры) народов Российской Федерации».

18. Перечень территориальных зон, установленных на карте градостроительного зонирования

1. Порядок установления территориальных зон определен статьей 34 ГрК РФ. На карте градостроительного зонирования установлены следующие виды территориальных зон:

Наименование территориальной зоны	Кодовое обозначение территориальной зоны
Жилые зоны	
Зона застройки индивидуальными жилыми домами	Ж1
Зона застройки малоэтажными многоквартирными жилыми домами	Ж2
Общественно-деловые зоны	
Общественно-деловая зона	ОД
Производственные и коммунально-складские зоны	
Производственная зона	П1
Производственно-коммунальная зона	П2
Зоны инженерной и транспортной инфраструктуры	
Зона улиц, дорог, инженерной и транспортной инфраструктуры	ИТ1
Зоны сельскохозяйственного использования	
Зона сельскохозяйственного использования в границах населенных пунктов	СХ1
Зона сельскохозяйственного производства	СХ2
Зона сельскохозяйственного использования на полевых участках в границах населенных пунктов	СХ3
Зоны рекреационного назначения	
Зона рекреационного назначения - объектов отдыха	Р1
Зона природных территорий и защитного озеленения	Р2
Зона объектов спортивно-рекреационного назначения	Р3
Зоны специального назначения	
Зона ритуальных объектов	СН1

Наименование территориальной зоны	Кодовое обозначение территориальной зоны
Зоны ведения садоводства для собственных нужд граждан	
Зона садоводства и огородничества	СО1

2. Настоящими Правилами на территории Петинского сельского поселения Хохольского муниципального района Воронежской области установлены следующие территориальные зоны:

Наименование территориальной зоны	Кодовое обозначение территориальной зоны
Жилые зоны	
Зона застройки индивидуальными жилыми домами села Петино	Ж1/1
Зона застройки индивидуальными жилыми домами посёлка опытной станции ВНИИК	Ж1/2
Зона застройки индивидуальными жилыми домами посёлка Орловка	Ж1/3
Зона застройки индивидуальными жилыми домами села Устье	Ж1/4
Зона застройки малоэтажными многоквартирными жилыми домами посёлка опытной станции ВНИИК	Ж2/2
Зона застройки малоэтажными многоквартирными жилыми домами посёлка Орловка	Ж2/3
Зона застройки малоэтажными многоквартирными жилыми домами села Устье	Ж2/4
Общественно-деловые зоны	
Общественно-деловая зона села Петино	ОД/1
Общественно-деловая зона посёлка опытной станции ВНИИК	ОД/2
Общественно-деловая зона посёлка Орловка	ОД/3
Общественно-деловая зона села Устье	ОД/4
Производственные и коммунально-складские зоны	
Производственная зона посёлка опытной станции ВНИИК	П1/2
Производственная зона за границами населенных пунктов	П1
Производственно-коммунальная зона посёлка опытной станции ВНИИК	П2/2
Производственно-коммунальная зона за границами населенных пунктов	П2
Зоны инженерной и транспортной инфраструктуры	
Зона улиц, дорог, инженерной и транспортной инфраструктуры села Петино	ИТ1/1
Зона улиц, дорог, инженерной и транспортной инфраструктуры посёлка опытной станции ВНИИК	ИТ1/2
Зона улиц, дорог, инженерной и транспортной инфраструктуры села Устье	ИТ1/4
Зона улиц, дорог, инженерной и транспортной инфраструктуры за границами населенных пунктов	ИТ1
Зоны сельскохозяйственного использования	
Зона сельскохозяйственного использования в границах населенного пункта села Петино	СХ1/1
Зона сельскохозяйственного использования в границах населенного пункта посёлка опытной станции ВНИИК	СХ1/2
Зона сельскохозяйственного использования в границах населенного пункта села Устье	СХ1/4

Наименование территориальной зоны	Кодовое обозначение территориальной зоны
Зона сельскохозяйственного производства посёлка опытной станции ВНИИК	CX2/2
Зона сельскохозяйственного производства села Устье	CX2/4
Зона сельскохозяйственного производства за границами населенных пунктов	CX2
Зона сельскохозяйственного производства за границами населенных пунктов	CX2
Зона сельскохозяйственного использования на полевых участках в границах населенного пункта села Устье	CX3/4
Зоны рекреационного назначения	
Зона рекреационного назначения - объектов отдыха посёлка опытной станции ВНИИК	P1/2
Зона природных территорий и защитного озеленения посёлка опытной станции ВНИИК	P2/2
Зона природных территорий и защитного озеленения села Устье	P2/4
Зона объектов спортивно-рекреационного назначения за границами населенных пунктов	P3
Зоны специального назначения	
Зона ритуальных объектов села Петино	CH1/1
Зона ритуальных объектов села Устье	CH1/4
Зона ритуальных объектов за границами населенных пунктов	CH1
Зоны ведения садоводства для собственных нужд граждан	
Зона садоводства и огородничества за границами населенных пунктов	CO1

3. Сведения о границах территориальных зон, содержащие графическое описание местоположения границ территориальных зон, перечень координат характерных точек границ территориальных зон села Петино, являются приложением № 1 к настоящим Правилам.

4. Сведения о границах территориальных зон, содержащие графическое описание местоположения границ территориальных зон, перечень координат характерных точек границ территориальных зон посёлка опытной станции ВНИИК, являются приложением № 2 к настоящим Правилам.

5. Сведения о границах территориальных зон, содержащие графическое описание местоположения границ территориальных зон, перечень координат характерных точек границ территориальных зон посёлка Орловка, являются приложением № 3 к настоящим Правилам.

6. Сведения о границах территориальных зон, содержащие графическое описание местоположения границ территориальных зон, перечень координат

характерных точек границ территориальных зон села Устье, являются приложением № 4 к настоящим Правилам.

7. Сведения о границах территориальных зон, содержащие графическое описание местоположения границ территориальных зон, перечень координат характерных точек границ территориальных зон, расположенных за границами населенных пунктов на территории Петинского сельского поселения, являются приложением № 5 к настоящим Правилам.

ЧАСТЬ III. ГРАДОСТРОИТЕЛЬНЫЕ РЕГЛАМЕНТЫ

19. Общие положения о градостроительном регламенте

1. Градостроительным регламентом определяется правовой режим земельных участков, равно как всего, что находится над и под поверхностью земельных участков и используется в процессе их застройки и последующей эксплуатации объектов капитального строительства.

2. Действие градостроительного регламента распространяется в равной мере на все земельные участки и объекты капитального строительства, расположенные в пределах границ территориальной зоны, обозначенной на карте градостроительного зонирования.

3. Земли и земельные участки, на которые действие градостроительных регламентов не распространяется или для которых градостроительные регламенты не устанавливаются, определены статьей 36 ГрК РФ.

20. Виды разрешенного использования

1. Разрешенное использование земельных участков и объектов капитального строительства может быть следующих видов:

- основные виды разрешенного использования;
- условно разрешенные виды использования;
- вспомогательные виды разрешенного использования, допустимые только в качестве дополнительных по отношению к основным видам разрешенного использования и условно разрешенным видам использования и осуществляемые совместно с ними.

2. Виды разрешенного использования (далее – ВРИ) земельных участков в настоящих Правилах определяются в соответствии с приказом Федеральной службы государственной регистрации, кадастра и картографии от 10.11.2020 № П/0412 «Об утверждении классификатора видов разрешенного использования земельных участков».

21. Градостроительные регламенты территориальных зон

1. Градостроительные регламенты территориальных зон Ж1/1, Ж1/2, Ж1/3, Ж1/4

№ п/п	Код ВРИ	Наименование ВРИ	Пределы (минимальные и (или) максимальные) размеры земельных участков, в том числе их площадь, м ²		Максимальный процент застройки в границах земельного участка	Предельное количество этажей или предельная высота зданий, строений, сооружений	Минимальные отступы от границ земельных участков в целях определения мест допустимого размещения зданий, строений, сооружений, за пределами которых запрещено строительство зданий, строений, сооружений	
			min	max				
ОСНОВНЫЕ ВИДЫ РАЗРЕШЕННОГО ИСПОЛЬЗОВАНИЯ ЗЕМЕЛЬНЫХ УЧАСТКОВ И ОБЪЕКТОВ КАПИТАЛЬНОГО СТРОИТЕЛЬСТВА								
1	2.1	Для индивидуального жилищного строительства	300	5000	50%	3 этажа*	3 метра**	
2	2.3	Блокированная жилая застройка	80	3000	50%	3 этажа*	3 метра**; 0 метров – при примыкании к соседним зданиям	
3	2.2	Для ведения личного подсобного хозяйства (приусадебный земельный участок)	300	5000	30%	3 этажа*	3 метра**	
4	1.19	Сенокосение	600	50000	0%			
5	1.20	Выпас сельскохозяйственных животных	300	50000	0%			
6	2.7.2	Размещение гаражей для собственных нужд	не подлежат установлению					
7	3.1.1	Предоставление коммунальных услуг	не подлежит установлению	5000			не подлежат установлению	
8	3.1.2	Административные здания организаций, обеспечивающих предоставление коммунальных услуг	не подлежат установлению		60%	3 этажа	3 метра	
9	3.2.2	Оказание социальной помощи населению	не подлежат установлению		60%	3 этажа	3 метра	
10	3.2.3	Оказание услуг связи	не подлежат установлению		60%	3 этажа	3 метра	
11	3.4.1	Амбулаторно-поликлиническое обслуживание	не подлежат установлению		60%	3 этажа	3 метра	

№ п/п	Код ВРИ	Наименование ВРИ	Предельные (минимальные и (или) максимальные) размеры земельных участков, в том числе их площадь, м ²		Максимальный процент застройки в границах земельного участка	Предельное количество этажей или предельная высота зданий, строений, сооружений	Минимальные отступы от границ земельных участков в целях определения мест допустимого размещения зданий, строений, сооружений, за пределами которых запрещено строительство зданий, строений, сооружений
			min	max			
12	3.5.1	Дошкольное, начальное и среднее общее образование	не подлежат установлению			4 этажа	3 метра
13	5.1.3	Площадки для занятий спортом	не подлежат установлению				
14	12.0	Земельные участки (территории) общего пользования	не подлежат установлению				
15	12.0.1	Улично-дорожная сеть	не подлежат установлению				
16	12.0.2	Благоустройство территории	не подлежат установлению				
УСЛОВНО РАЗРЕШЕННЫЕ ВИДЫ ИСПОЛЬЗОВАНИЯ ЗЕМЕЛЬНЫХ УЧАСТКОВ И ОБЪЕКТОВ КАПИТАЛЬНОГО СТРОИТЕЛЬСТВА							
17	2.1.1	Малоэтажная многоквартирная жилая застройка	600 не подлежит установлению		45%	4 этажа	6 метров
18	2.7.1	Хранение автотранспорта	не подлежат установлению				
19	3.3	Бытовое обслуживание	200 5000		60%	3 этажа	3 метра
20	3.8.1	Государственное управление	не подлежат установлению		60%	4 этажа	3 метра
21	3.10.1	Амбулаторное ветеринарное обслуживание	200 5000		60%	3 этажа	3 метра
22	4.1	Деловое управление	не подлежат установлению		60%	4 этажа	3 метра
23	4.4	Магазины	200 5000		60%	3 этажа	3 метра
24	4.5	Банковская и страховая деятельность	не подлежат установлению		60%	3 этажа	3 метра
25	4.6	Общественное питание	200 5000		50%	3 этажа	3 метра
26	5.1.2	Обеспечение занятий спортом в помещениях	не подлежат установлению		45%	не подлежит установлению	3 метра
27	6.4	Пищевая промышленность	не подлежит установлению	5000		15 метров	3 метра
28	8.3	Обеспечение внутреннего правопорядка	не подлежат установлению				3 метра
29	13.1	Ведение огородничества	100 4500		0%	не подлежат установлению	не подлежат установлению

№ п/п	Код ВРИ	Наименование ВРИ	Предельные (минимальные и (или) максимальные) размеры земельных участков, в том числе их площадь, м ²		Максимальный процент застройки в границах земельного участка	Предельное количество этажей или предельная высота зданий, строений, сооружений	Минимальные отступы от границ земельных участков в целях определения мест допустимого размещения зданий, строений, сооружений, за пределами которых запрещено строительство зданий, строений, сооружений
			min	max			
30	13.2	Ведение садоводства	400	2000	30%	3 этажа	3 метра

* для вспомогательных видов – 1 этаж;

** от вспомогательных видов – 1 метр.

Не допускается размещать со стороны улицы вспомогательные строения, за исключением гаражей. Допускается блокировка хозяйственных построек на смежных земельных участках по взаимному согласию домовладельцев с учетом пожарных требований.

Ограничения использования земельных участков и объектов капитального строительства, устанавливаемые в соответствии с законодательством Российской Федерации, определяются пунктом 22 настоящих Правил.

2. Градостроительные регламенты территориальных зон Ж2/2, Ж2/3, Ж2/4

№ п/п	Код ВРИ	Наименование ВРИ	Предельные (минимальные и (или) максимальные) размеры земельных участков, в том числе их площадь, м ²		Максимальный процент застройки в границах земельного участка	Предельное количество этажей или предельная высота зданий, строений, сооружений	Минимальные отступы от границ земельных участков в целях определения мест допустимого размещения зданий, строений, сооружений, за пределами которых запрещено строительство зданий, строений, сооружений
			min	max			
1	2.1.1	Малозэтажная многоквартирная жилая застройка	600	не подлежит установлению	45%	4 этажа	6 метров
2	2.1	Для индивидуального жилищного строительства	300	3000	50%	3 этажа*	3 метра**
3	2.2	Для ведения личного подсобного хозяйства (приусадебный земельный участок)	300	5000	30%	3 этажа*	3 метра**
4	2.3	Блокированная жилая застройка	80	3000	50%	3 этажа*	3 метра**; 0 метров – при примыкании к соседним зданиям
5	2.7.1	Хранение автотранспорта	не подлежат установлению		не подлежат установлению		
6	3.1.1	Предоставление коммунальных услуг	не подлежит установлению 5000		не подлежат установлению		
7	3.1.2	Административные здания организаций, обеспечивающих предоставление коммунальных услуг	не подлежат установлению		60%	3 этажа	3 метра
8	13.1	Ведение огородничества	100	1000	0%	не подлежат установлению	
9	3.2.3	Оказание услуг связи	не подлежат установлению		60%	3 этажа	3 метра
10	3.4.1	Амбулаторно-поликлиническое обслуживание	не подлежат установлению			3 этажа	3 метра
11	3.5.1	Дошкольное, начальное и среднее общее образование	не подлежат установлению			4 этажа	3 метра
12	3.6.2.	Парки культуры и отдыха	не подлежат установлению				

№ п/п	Код ВРИ	Наименование ВРИ	Предельные (минимальные и (или) максимальные) размеры земельных участков, в том числе их площадь, м ²		Максимальный процент застройки в границах земельного участка	Предельное количество этажей или предельная высота зданий, строений, сооружений	Минимальные отступы от границ земельных участков в целях определения мест допустимого размещения зданий, строений, сооружений, за пределами которых запрещено строительство зданий, строений, сооружений
			min	max			
13	3.8.1	Государственное управление	не подлежат установлению		60%	4 этажа	3 метра
14	4.5	Банковская и страховая деятельность	не подлежат установлению	3000	60%	3 этажа	3 метра
15	5.1.3	Площадки для занятий спортом	не подлежат установлению				
16	12.0	Земельные участки (территории) общего пользования	не подлежат установлению				
17	12.0.1	Улично-дорожная сеть	не подлежат установлению				
18	12.0.2	Благоустройство территории	не подлежат установлению				
УСЛОВНО РАЗРЕШЕННЫЕ ВИДЫ ИСПОЛЬЗОВАНИЯ ЗЕМЕЛЬНЫХ УЧАСТКОВ И ОБЪЕКТОВ КАПИТАЛЬНОГО СТРОИТЕЛЬСТВА							
19	2.5	Среднеэтажная жилая застройка	800	не подлежит установлению	40%	8 этажей	6 метров
20	3.3	Бытовое обслуживание	200	5000	60%	3 этажа	3 метра
21	3.10.1	Амбулаторное ветеринарное обслуживание	400	не подлежит установлению	60%	3 этажа	3 метра
22	4.4	Магазины	200	5000	50%	3 этажа	3 метра
23	4.6	Общественное питание	200	5000	50%	3 этажа	3 метра
24	4.1	Деловое управление	400	5000	50%	3 этажа	3 метра
25	4.9	Служебные гаражи	не подлежит установлению	5000	60%	не подлежит установлению	3 метра

* для вспомогательных видов – 1 этаж;

** от вспомогательных видов – 1 метр.

Не допускается размещать со стороны улицы вспомогательные строения, за исключением гаражей. Допускается блокировка хозяйственных построек на смежных земельных участках по взаимному согласию домовладельцев с учетом пожарных требований.

Ограничения использования земельных участков и объектов капитального строительства, устанавливаемые в соответствии с законодательством Российской Федерации, определяются пунктом 22 настоящих Правил.

3. Градостроительные регламенты территориальных зон ОД/1, ОД/2, ОД/3, ОД/4

№ п/п	Код ВРИ	Наименование ВРИ	Предельные (минимальные и (или) максимальные) размеры земельных участков, в том числе их площадь, м ²		Максимальный процент застройки в границах земельного участка	Предельное количество этажей или предельная высота зданий, строений, сооружений	Минимальные отступы от границ земельных участков в целях определения мест допустимого размещения зданий, строений, сооружений, за пределами которых запрещено строительство зданий, строений, сооружений
			min	max			
1	3.1.1	Предоставление коммунальных услуг	не подлежит установлению	5000	не подлежат установлению	не подлежат установлению	
2	3.1.2	Административные здания организаций, обеспечивающих предоставление коммунальных услуг	не подлежат установлению		60%	не подлежит установлению	3 метра
3	3.2.1	Дома социального обслуживания	не подлежат установлению		60%	не подлежит установлению	6 метров
4	3.2.2	Оказание социальной помощи населению	не подлежат установлению		60%	не подлежит установлению	6 метров
5	3.2.3	Оказание услуг связи	не подлежат установлению		60%	не подлежит установлению	6 метров
6	3.2.4	Общегития	600	не подлежит установлению	45%	не подлежит установлению	6 метров
7	3.3	Бытовое обслуживание	200	не подлежит установлению	60%	не подлежит установлению	6 метров
8	3.4.1	Амбулаторно-поликлиническое обслуживание	не подлежат установлению			не подлежат установлению	6 метров
9	3.4.2	Стационарное медицинское обслуживание	не подлежат установлению		45%	не подлежат установлению	6 метров
10	3.4.3	Медицинские организации особого назначения	не подлежат установлению			не подлежат установлению	6 метров

№ п/п	Код ВРИ	Наименование ВРИ	Предельные (минимальные и (или) максимальные) размеры земельных участков, в том числе их площадь, м ²		Максимальный процент застройки в границах земельного участка	Предельное количество этажей или предельная высота зданий, строений, сооружений	Минимальные отступы от границ земельных участков в целях определения мест допустимого размещения зданий, строений, сооружений, за пределами которых запрещено строительство зданий, строений, сооружений
			min	max			
11	3.5.1	Дошкольное, начальное и среднее общее образование	не подлежат установлению		4 этажа	6 метров	
12	3.6.1	Объекты культурно-досуговой деятельности	не подлежат установлению		60%	6 метров	
13	3.6.2.	Парки культуры и отдыха	не подлежат установлению				
14	3.7.1	Осуществление религиозных обрядов	не подлежат установлению			6 метров	
15	3.8.1	Государственное управление	не подлежат установлению		60%	6 метров	
16	3.9.2	Проведение научных исследований	не подлежат установлению		50%	6 метров	
17	3.10.1	Амбулаторное ветеринарное обслуживание	не подлежат установлению		60%	3 метра	
18	4.1	Деловое управление	не подлежат установлению		50%	6 метров	
19	4.3	Рынки	не подлежат установлению		45%	6 метров	
20	4.4	Магазины	200	не подлежит установлению	60%	3 метра	
21	4.5	Банковская и страховая деятельность	не подлежат установлению		60%	6 метров	
22	4.6	Общественное питание	400	не подлежит установлению	50%	6 метров	
23	4.8.1	Развлекательные мероприятия	не подлежат установлению		45%	6 метров	
24	4.9	Служебные гаражи	не подлежат установлению			3 метра	
25	4.10	Выставочно-ярмарочная деятельность	800	не подлежит установлению	45%	6 метров	
26	5.1.2	Обеспечение занятий спортом в	не подлежат установлению		45%	6 метров	

№ п/п	Код ВРИ	Наименование ВРИ	Предельные (минимальные и (или) максимальные) размеры земельных участков, в том числе их площадь, м ²		Максимальный процент застройки в границах земельного участка	Предельное количество этажей или предельная высота зданий, строений, сооружений	Минимальные отступы от границ земельных участков в целях определения мест допустимого размещения зданий, строений, сооружений, за пределами которых запрещено строительство зданий, строений, сооружений
			min	max			
		помещениях				установлению	
27	5.1.3	Площадки для занятий спортом	не подлежат установлению				
28	8.3	Обеспечение внутреннего правопорядка	не подлежат установлению				3 метра
29	9.3	Историко-культурная деятельность	не подлежат установлению				
30	12.0	Земельные участки (территории) общего пользования	не подлежат установлению				
31	12.0.1	Улично-дорожная сеть	не подлежат установлению				
32	12.0.2	Благоустройство территории	не подлежат установлению				
УСЛОВНО РАЗРЕШЕННЫЕ ВИДЫ ИСПОЛЬЗОВАНИЯ ЗЕМЕЛЬНЫХ УЧАСТКОВ И ОБЪЕКТОВ КАПИТАЛЬНОГО СТРОИТЕЛЬСТВА							
33	2.1	Для индивидуального жилищного строительства	300	1000	50%	3 этажа*	3 метра**
34	2.1.1	Малозэтажная многоквартирная жилая застройка	600	не подлежит установлению	45%	4 этажа	6 метров
35	2.2	Для ведения личного подсобного хозяйства (приусадебный земельный участок)	300	5000	40%	3 этажа*	3 метра**
36	2.3	Блокированная жилая застройка	80	3000	50%	3 этажа*	3 метра**; 0 метров – при примыкании к соседним зданиям
37	2.7.1	Хранение автотранспорта	не подлежат установлению				1 метр
38	2.7.2	Размещение гаражей для собственных нужд	не подлежат установлению				

№ п/п	Код ВРИ	Наименование ВРИ	Предельные (минимальные и (или) максимальные) размеры земельных участков, в том числе их площадь, м ²		Максимальный процент застройки в границах земельного участка	Предельное количество этажей или предельная высота зданий, строений, сооружений	Минимальные отступы от границ земельных участков в целях определения мест допустимого размещения зданий, строений, сооружений, за пределами которых запрещено строительство зданий, строений, сооружений
			min	max			
39	6.4	Пищевая промышленность	400	5000	50%	15 метров	3 метра

* для вспомогательных видов – 1 этаж;

** от вспомогательных видов – 1 метр.

Не допускается размещать со стороны улицы вспомогательные строения, за исключением гаражей. Допускается блокировка хозяйственных построек на смежных земельных участках по взаимному согласию домовладельцев с учетом пожарных требований.

Ограничения использования земельных участков и объектов капитального строительства, устанавливаемые в соответствии с законодательством Российской Федерации, определяются пунктом 22 настоящих Правил.

4. Градостроительные регламенты территориальных зон П1/2, П1

№ п/п	Код ВРИ	Наименование ВРИ	Предельные (минимальные и (или) максимальные) размеры земельных участков, в том числе их площадь, м ²		Максимальный процент застройки в границах земельного участка	Предельное количество этажей или предельная высота зданий, строений, сооружений	Минимальные отступы от границ земельных участков в целях определения мест допустимого размещения зданий, строений, сооружений, за пределами которых запрещено строительство зданий, строений, сооружений
			min	max			
ОСНОВНЫЕ ВИДЫ РАЗРЕШЕННОГО ИСПОЛЬЗОВАНИЯ ЗЕМЕЛЬНЫХ УЧАСТКОВ И ОБЪЕКТОВ КАПИТАЛЬНОГО СТРОИТЕЛЬСТВА							
1	3.1	Коммунальное обслуживание	не подлежат установлению				
2	6.1	Недропользование	не подлежат установлению				
3	6.3	Легкая промышленность	не подлежат установлению				3 метра
4	6.6	Строительная промышленность	не подлежат установлению				3 метра
5	6.8	Связь	не подлежат установлению				3 метра
6	6.9	Склад	не подлежат установлению		60%	не подлежит установлению	3 метра
7	6.9.1	Складские площадки	не подлежат установлению				
8	3.3	Бытовое обслуживание	200	не подлежит установлению	60%	не подлежит установлению	3 метра
9	4.1	Деловое управление	не подлежат установлению		50%	не подлежит установлению	3 метра
10	4.4	Магазины	200	не подлежит установлению	50%	не подлежит установлению	3 метра
11	4.6	Общественное питание	400	не подлежит установлению	50%	не подлежит установлению	3 метра
12	4.9	Служебные гаражи	не подлежат установлению				3 метра
13	4.9.1.1	Заправка транспортных средств	не подлежат установлению				3 метра
14	4.9.1.3	Автомобильные мойки	не подлежат установлению				3 метра
15	4.9.1.4	Ремонт автомобилей	не подлежат установлению				3 метра
16	12.0	Земельные участки (территории) общего пользования	не подлежат установлению				
17	12.0.1	Улично-дорожная сеть	не подлежат установлению				
18	12.0.2	Благоустройство территории	не подлежат установлению				

№ п/п	Код ВРИ	Наименование ВРИ	Предельные (минимальные и (или) максимальные) размеры земельных участков, в том числе их площадь, м ²		Максимальный процент застройки в границах земельного участка	Предельное количество этажей или предельная высота зданий, строений, сооружений	Минимальные отступы от границ земельных участков в целях определения мест допустимого размещения зданий, строений, сооружений, за пределами которых запрещено строительство зданий, строений, сооружений
			min	max			
УСЛОВНО РАЗРЕШЕННЫЕ ВИДЫ ИСПОЛЬЗОВАНИЯ ЗЕМЕЛЬНЫХ УЧАСТКОВ И ОБЪЕКТОВ КАПИТАЛЬНОГО СТРОИТЕЛЬСТВА							
19	2.7.1	Хранение автотранспорта	не подлежат установлению				1 метр
20	6.7	Энергетика	не подлежат установлению				3 метра

Ограничения использования земельных участков и объектов капитального строительства, устанавливаемые в соответствии с законодательством Российской Федерации, определяются пунктом 22 настоящих Правил.

5. Градостроительные регламенты территориальных зон П2/2, П2

№ п/п	Код ВРИ	Наименование ВРИ	Предельные (минимальные и (или) максимальные) размеры земельных участков, в том числе их площадь, м ²		Максимальный процент застройки в границах земельного участка	Предельное количество этажей или предельная высота зданий, строений, сооружений	Минимальные отступы от границ земельных участков в целях определения мест допустимого размещения зданий, строений, сооружений, за пределами которых запрещено строительство зданий, строений, сооружений
			min	max			
ОСНОВНЫЕ ВИДЫ РАЗРЕШЕННОГО ИСПОЛЬЗОВАНИЯ ЗЕМЕЛЬНЫХ УЧАСТКОВ И ОБЪЕКТОВ КАПИТАЛЬНОГО СТРОИТЕЛЬСТВА							
1	1.15	Хранение и переработка сельскохозяйственной продукции	не подлежат установлению				3 метра
2	1.18	Обеспечение сельскохозяйственного	не подлежат установлению				3 метра

№ п/п	Код ВРИ	Наименование ВРИ	Предельные (минимальные и (или) максимальные) размеры земельных участков, в том числе их площадь, м ²		Максимальный процент застройки в границах земельного участка	Предельное количество этажей или предельная высота зданий, строений, сооружений	Минимальные отступы от границ земельных участков в целях определения мест допустимого размещения зданий, строений, сооружений, за пределами которых запрещено строительство зданий, строений, сооружений
			min	max			
		производства					
3	2.7.1	Хранение автотранспорта	не подлежат установлению				1 метр
4	3.1	Коммунальное обслуживание	не подлежат установлению				
5	3.3	Бытовое обслуживание	200	не подлежит установлению	60%	не подлежит установлению	3 метра
6	4.1	Деловое управление	не подлежат установлению		60%	не подлежит установлению	3 метра
7	4.4	Магазины	200	не подлежит установлению	50%	не подлежит установлению	3 метра
8	4.9	Служебные гаражи	не подлежат установлению				3 метра
9	4.9.1.1	Заправка транспортных средств	не подлежат установлению				3 метра
10	4.9.1.3	Автомобильные мойки	не подлежат установлению				3 метра
11	4.9.1.4	Ремонт автомобилей	не подлежат установлению				3 метра
12	6.8	Связь	не подлежат установлению				3 метра
13	6.9	Склад	не подлежат установлению		60%	не подлежит установлению	3 метра
14	6.9.1	Складские площадки	не подлежат установлению				
15	12.0	Земельные участки (территории) общего пользования	не подлежат установлению				
16	12.0.1	Улично-дорожная сеть	не подлежат установлению				
17	12.0.2	Благоустройство территории	не подлежат установлению				
УСЛОВНО РАЗРЕШЕННЫЕ ВИДЫ ИСПОЛЬЗОВАНИЯ ЗЕМЕЛЬНЫХ УЧАСТКОВ И ОБЪЕКТОВ КАПИТАЛЬНОГО СТРОИТЕЛЬСТВА							
18	4.3	Рынки	не подлежат установлению		45%	не подлежит установлению	3 метра
19	4.6	Общественное питание	400	не подлежит установлению	50%	не подлежит установлению	3 метра

Ограничения использования земельных участков и объектов капитального строительства, устанавливаемые в соответствии с законодательством Российской Федерации, определяются пунктом 22 настоящих Правил.

6. Градостроительные регламенты территориальных зон ИТ1/1, ИТ1/2, ИТ1/4, ИТ1

№ п/п	Код ВРИ	Наименование ВРИ	Предельные (минимальные и (или) максимальные) размеры земельных участков, в том числе их площадь, м ²		Максимальный процент застройки в границах земельного участка	Предельное количество этажей или предельная высота зданий, строений, сооружений	Минимальные отступы от границ земельных участков в целях определения мест допустимого размещения зданий, строений, сооружений, за пределами которых запрещено строительство зданий, строений, сооружений
			min	max			
ОСНОВНЫЕ ВИДЫ РАЗРЕШЕННОГО ИСПОЛЬЗОВАНИЯ ЗЕМЕЛЬНЫХ УЧАСТКОВ И ОБЪЕКТОВ КАПИТАЛЬНОГО СТРОИТЕЛЬСТВА							
1	7.2.1	Размещение автомобильных дорог	не подлежат установлению				3 метра
2	7.2.2	Обслуживание перевозок пассажиров	не подлежат установлению				
3	7.2.3	Стоянки транспорта общего пользования	не подлежат установлению				
4	3.1.1	Предоставление коммунальных услуг	не подлежат установлению				
5	6.8	Связь	не подлежат установлению				3 метра
6	6.7	Энергетика	не подлежат установлению				3 метра
7	12.0	Земельные участки (территории) общего пользования	не подлежат установлению				
8	12.0.1	Улично-дорожная сеть	не подлежат установлению				
9	12.0.2	Благоустройство территории	не подлежат установлению				
УСЛОВНО РАЗРЕШЕННЫЕ ВИДЫ ИСПОЛЬЗОВАНИЯ ЗЕМЕЛЬНЫХ УЧАСТКОВ И ОБЪЕКТОВ КАПИТАЛЬНОГО СТРОИТЕЛЬСТВА							
10	4.9.1	Объекты дорожного сервиса	не подлежат установлению				3 метра
11	4.9.1.1	Заправка транспортных средств	не подлежат установлению			1 этаж	3 метра
12	4.9.1.2	Обеспечение дорожного оттока	600	не подлежит установлению	45%	3 этажа	3 метра

№ п/п	Код ВРИ	Наименование ВРИ	Предельные (минимальные и (или) максимальные) размеры земельных участков, в том числе их площадь, м ²		Максимальный процент застройки в границах земельного участка	Предельное количество этажей или предельная высота зданий, строений, сооружений	Минимальные отступы от границ земельных участков в целях определения мест допустимого размещения зданий, строений, сооружений, за пределами которых запрещено строительство зданий, строений, сооружений
			min	max			
13	4.9.1.3	Автомобильные мойки	не подлежат установлению			1 этаж	3 метра
14	4.9.1.4	Ремонт автомобилей	не подлежат установлению			1 этаж	3 метра

Ограничения использования земельных участков и объектов капитального строительства, устанавливаемые в соответствии с законодательством Российской Федерации, определяются пунктом 22 настоящих Правил.

7. Градостроительные регламенты территориальных зон СХ1/1, СХ1/2, СХ1/4

№ п/п	Код ВРИ	Наименование ВРИ	Предельные (минимальные и (или) максимальные) размеры земельных участков, в том числе их площадь, м ²		Максимальный процент застройки в границах земельного участка	Предельное количество этажей или предельная высота зданий, строений, сооружений	Минимальные отступы от границ земельных участков в целях определения мест допустимого размещения зданий, строений, сооружений, за пределами которых запрещено строительство зданий, строений, сооружений
			min	max			
1	1.2	Выращивание зерновых и иных сельскохозяйственных культур	не подлежат установлению				
2	1.3	Овощеводство	не подлежат установлению				
3	1.4	Выращивание тонизирующих, лекарственных, цветочных культур	не подлежат установлению				
ОСНОВНЫЕ ВИДЫ РАЗРЕШЕННОГО ИСПОЛЬЗОВАНИЯ ЗЕМЕЛЬНЫХ УЧАСТКОВ И ОБЪЕКТОВ КАПИТАЛЬНОГО СТРОИТЕЛЬСТВА							

№ п/п	Код ВРИ	Наименование ВРИ	Предельные (минимальные и (или) максимальные) размеры земельных участков, в том числе их площадь, м ²		Максимальный процент застройки в границах земельного участка	Предельное количество этажей или предельная высота зданий, строений, сооружений	Минимальные отступы от границ земельных участков в целях определения мест допустимого размещения зданий, строений, сооружений, за пределами которых запрещено строительство зданий, строений, сооружений
			min	max			
4	1.5	Садоводство	не подлежат установлению				
5	1.12	Пчеловодство	не подлежат установлению				
6	1.16	Ведение личного подсобного хозяйства на полевых участках	не подлежат установлению				
7	1.19	Сенокосение	не подлежат установлению				
8	1.20	Выпас сельскохозяйственных животных	не подлежат установлению				
9	3.1.1	Предоставление коммунальных услуг	не подлежат установлению				
10	11.0	Водные объекты	не подлежат установлению				
11	11.1	Общее пользование водными объектами	не подлежат установлению				
12	12.0	Земельные участки (территории) общего пользования	не подлежат установлению				
13	12.0.1	Улично-дорожная сеть	не подлежат установлению				
14	12.0.2	Благоустройство территории	не подлежат установлению				
15	13.1	Ведение огородничества	100	4500	0%	не подлежат установлению	
УСЛОВНО РАЗРЕШЕННЫЕ ВИДЫ ИСПОЛЬЗОВАНИЯ ЗЕМЕЛЬНЫХ УЧАСТКОВ И ОБЪЕКТОВ КАПИТАЛЬНОГО СТРОИТЕЛЬСТВА							
16	1.15	Хранение и переработка сельскохозяйственной продукции	не подлежат установлению				3 метра
17	6.8	Связь	не подлежат установлению				3 метра

Ограничения использования земельных участков и объектов капитального строительства, устанавливаемые в соответствии с законодательством Российской Федерации, определяются пунктом 22 настоящих Правил.

8. Градостроительные регламенты территориальных зон СХ2/2, СХ2/4, СХ2

№ п/п	Код ВРИ	Наименование ВРИ	Предельные (минимальные и (или) максимальные) размеры земельных участков, в том числе их площадь, м ²		Максимальный процент застройки в границах земельного участка	Предельное количество этажей или предельная высота зданий, строений, сооружений	Минимальные отступы от границ земельных участков в целях определения мест допустимого размещения зданий, строений, сооружений, за пределами которых запрещено строительство зданий, строений, сооружений
			min	max			
ОСНОВНЫЕ ВИДЫ РАЗРЕШЕННОГО ИСПОЛЬЗОВАНИЯ ЗЕМЕЛЬНЫХ УЧАСТКОВ И ОБЪЕКТОВ КАПИТАЛЬНОГО СТРОИТЕЛЬСТВА							
1	1.1	Растениеводство	не подлежат установлению				
2	1.12	Пчеловодство	не подлежат установлению				
3	1.15	Хранение и переработка сельскохозяйственной продукции	не подлежат установлению				3 метра
4	1.18	Обеспечение сельскохозяйственного производства	не подлежат установлению				3 метра
5	3.1.1	Предоставление коммунальных услуг	не подлежат установлению				
6	4.1	Деловое управление	не подлежат установлению		50%	не подлежит установлению	3 метра
7	4.4	Магазины	не подлежат установлению		50%	не подлежит установлению	3 метра
8	4.9.1.1	Заправка транспортных средств	не подлежат установлению			1 этаж	3 метра
9	6.9	Склад	не подлежат установлению		60%	не подлежит установлению	3 метра
10	6.9.1	Складские площадки	не подлежат установлению				
11	11.1	Общее пользование водными объектами	не подлежат установлению				
12	12.0	Земельные участки (территории) общего пользования	не подлежат установлению				
13	12.0.1	Улично-дорожная сеть	не подлежат установлению				
14	12.0.2	Благоустройство территории	не подлежат установлению				

№ п/п	Код ВРИ	Наименование ВРИ	Предельные (минимальные и (или) максимальные) размеры земельных участков, в том числе их площадь, м ²		Максимальный процент застройки в границах земельного участка	Предельное количество этажей или предельная высота зданий, строений, сооружений	Минимальные отступы от границ земельных участков в целях определения мест допустимого размещения зданий, строений, сооружений, за пределами которых запрещено строительство зданий, строений, сооружений
			min	max			
УСЛОВНО РАЗРЕШЕННЫЕ ВИДЫ ИСПОЛЬЗОВАНИЯ ЗЕМЕЛЬНЫХ УЧАСТКОВ И ОБЪЕКТОВ КАПИТАЛЬНОГО СТРОИТЕЛЬСТВА							
15	1.7	Животноводство	не подлежат установлению				3 метра
16	6.4	Пищевая промышленность	не подлежат установлению				3 метра
17	6.8	Связь	не подлежат установлению				3 метра

Ограничения использования земельных участков и объектов капитального строительства, устанавливаемые в соответствии с законодательством Российской Федерации, определяются пунктом 22 настоящих Правил.

9. Градостроительный регламент территориальной зоны СХЗ/4

№ п/п	Код ВРИ	Наименование ВРИ	Предельные (минимальные и (или) максимальные) размеры земельных участков, в том числе их площадь, м ²		Максимальный процент застройки в границах земельного участка	Предельное количество этажей или предельная высота зданий, строений, сооружений	Минимальные отступы от границ земельных участков в целях определения мест допустимого размещения зданий, строений, сооружений, за пределами которых запрещено строительство зданий, строений, сооружений
			min	max			
ОСНОВНЫЕ ВИДЫ РАЗРЕШЕННОГО ИСПОЛЬЗОВАНИЯ ЗЕМЕЛЬНЫХ УЧАСТКОВ И ОБЪЕКТОВ КАПИТАЛЬНОГО СТРОИТЕЛЬСТВА							
1	1.2	Выращивание зерновых и иных сельскохозяйственных культур	не подлежат установлению				
2	1.3	Овощеводство	не подлежат установлению				
3	1.4	Выращивание тонизирующих,	не подлежат установлению				

№ п/п	Код ВРИ	Наименование ВРИ	Предельные (минимальные и (или) максимальные) размеры земельных участков, в том числе их площадь, м ²		Максимальный процент застройки в границах земельного участка	Предельное количество этажей или предельная высота зданий, строений, сооружений	Минимальные отступы от границ земельных участков в целях определения мест допустимого размещения зданий, строений, сооружений, за пределами которых запрещено строительство зданий, строений, сооружений
			min	max			
		лекарственных, цветочных культур					
4	1.12	Пчеловодство	не подлежат установлению				
5	1.16	Ведение личного подсобного хозяйства на полевых участках	не подлежат установлению				
6	1.19	Сенокосение	не подлежат установлению				
7	1.20	Выпас сельскохозяйственных животных	не подлежат установлению				
8	3.1.1	Предоставление коммунальных услуг	не подлежат установлению				
9	12.0	Земельные участки (территории) общего пользования	не подлежат установлению				
10	12.0.1	Улично-дорожная сеть	не подлежат установлению				
11	12.0.2	Благоустройство территории	не подлежат установлению				
12	13.1	Ведение огородничества	100	4500	0%	не подлежат установлению	
УСЛОВНО РАЗРЕШЕННЫЕ ВИДЫ ИСПОЛЬЗОВАНИЯ ЗЕМЕЛЬНЫХ УЧАСТКОВ И ОБЪЕКТОВ КАПИТАЛЬНОГО СТРОИТЕЛЬСТВА							
13	1.15	Хранение и переработка сельскохозяйственной продукции	не подлежат установлению				3 метра

Ограничения использования земельных участков и объектов капитального строительства, устанавливаемые в соответствии с законодательством Российской Федерации, определяются пунктом 22 настоящих Правил.

10. Градостроительный регламент территориальной зоны Р1/2

№ п/п	Код ВРИ	Наименование ВРИ	Предельные (минимальные и (или) максимальные) размеры земельных участков, в том числе их площадь, м ²		Максимальный процент застройки в границах земельного участка	Предельное количество этажей или предельная высота зданий, строений, сооружений	Минимальные отступы от границ земельных участков в целях определения мест допустимого размещения зданий, строений, сооружений, за пределами которых запрещено строительство зданий, строений, сооружений
			min	max			
ОСНОВНЫЕ ВИДЫ РАЗРЕШЕННОГО ИСПОЛЬЗОВАНИЯ ЗЕМЕЛЬНЫХ УЧАСТКОВ И ОБЪЕКТОВ КАПИТАЛЬНОГО СТРОИТЕЛЬСТВА							
1	3.6.2.	Парки культуры и отдыха	не подлежат установлению				
2	5.1.3	Площадки для занятий спортом	не подлежат установлению				
3	9.1	Охрана природных территорий	не подлежат установлению				
4	12.0.1	Улично-дорожная сеть	не подлежат установлению				
5	12.0.2	Благоустройство территории	не подлежат установлению				
6	3.1.1	Предоставление коммунальных услуг	не подлежат установлению				
УСЛОВНО РАЗРЕШЕННЫЕ ВИДЫ ИСПОЛЬЗОВАНИЯ ЗЕМЕЛЬНЫХ УЧАСТКОВ И ОБЪЕКТОВ КАПИТАЛЬНОГО СТРОИТЕЛЬСТВА							
7	3.6.1	Объекты культурно-досуговой деятельности	200	3000	45%	не подлежит установлению	3 метра
8	4.6	Общественное питание	200	1000	50%	не подлежит установлению	3 метра
9	4.8.1	Развлекательные мероприятия	200	3000	45%	не подлежит установлению	3 метра

Ограничения использования земельных участков и объектов капитального строительства, устанавливаемые в соответствии с законодательством Российской Федерации, определяются пунктом 22 настоящих Правил.

11. Градостроительные регламенты территориальных зон Р2/2, Р2/4

№ п/п	Код ВРИ	Наименование ВРИ	Предельные (минимальные и (или) максимальные) размеры земельных участков, в том числе их площадь, м ²		Максимальный процент застройки в границах земельного участка	Предельное количество этажей или предельная высота зданий, строений, сооружений	Минимальные отступы от границ земельных участков в целях определения мест допустимого размещения зданий, строений, сооружений, за пределами которых запрещено строительство зданий, строений, сооружений
			min	max			
ОСНОВНЫЕ ВИДЫ РАЗРЕШЕННОГО ИСПОЛЬЗОВАНИЯ ЗЕМЕЛЬНЫХ УЧАСТКОВ И ОБЪЕКТОВ КАПИТАЛЬНОГО СТРОИТЕЛЬСТВА							
1	9.1	Охрана природных территорий	не подлежат установлению				
2	12.0.2	Благоустройство территории	не подлежат установлению				
УСЛОВНО РАЗРЕШЕННЫЕ ВИДЫ ИСПОЛЬЗОВАНИЯ ЗЕМЕЛЬНЫХ УЧАСТКОВ И ОБЪЕКТОВ КАПИТАЛЬНОГО СТРОИТЕЛЬСТВА							
3	3.1.1	Предоставление коммунальных услуг	не подлежат установлению				

Ограничения использования земельных участков и объектов капитального строительства, устанавливаемые в соответствии с законодательством Российской Федерации, определяются пунктом 22 настоящих Правил.

12. Градостроительный регламент территориальной зоны РЗ

№ п/п	Код ВРИ	Наименование ВРИ	Предельные (минимальные и (или) максимальные) размеры земельных участков, в том числе их площадь, м ²		Максимальный процент застройки в границах земельного участка	Предельное количество этажей или предельная высота зданий, строений, сооружений	Минимальные отступы от границ земельных участков в целях определения мест допустимого размещения зданий, строений, сооружений, за пределами которых запрещено строительство зданий, строений, сооружений
			min	max			
ОСНОВНЫЕ ВИДЫ РАЗРЕШЕННОГО ИСПОЛЬЗОВАНИЯ ЗЕМЕЛЬНЫХ УЧАСТКОВ И ОБЪЕКТОВ КАПИТАЛЬНОГО СТРОИТЕЛЬСТВА							
1	4.8.1	Развлекательные мероприятия	не подлежат установлению	45%	не подлежит установлению	6 метров	
2	5.1.1	Обеспечение спортивно-зрелищных мероприятий	не подлежат установлению			6 метров	
3	5.1.3	Площадки для занятий спортом	не подлежат установлению				
4	5.1.4	Оборудованные площадки для занятий спортом	не подлежат установлению			3 метра	
5	5.2	Природно-познавательный туризм	не подлежат установлению				
6	9.1	Охрана природных территорий	не подлежат установлению				
7	11.0	Водные объекты	градостроительный регламент не устанавливается				
8	11.1	Общее пользование водными объектами	не подлежат установлению				
9	12.0	Земельные участки (территории) общего пользования	не подлежат установлению				
10	12.0.2	Благоустройство территории	не подлежат установлению				
УСЛОВНО РАЗРЕШЕННЫЕ ВИДЫ ИСПОЛЬЗОВАНИЯ ЗЕМЕЛЬНЫХ УЧАСТКОВ И ОБЪЕКТОВ КАПИТАЛЬНОГО СТРОИТЕЛЬСТВА							
11	3.1.1	Предоставление коммунальных услуг	не подлежат установлению				
12	4.4	Магазины	200	1000	60%	3 этажа	3 метра
13	4.6	Общественное питание	200	1000	50%	не подлежит установлению	3 метра
14	5.2.1	Туристическое обслуживание	не подлежат установлению		45%	3 этажа	3 метра
15	5.3	Охота и рыбалка	не подлежат установлению			2 этажа	3 метра

№ п/п	Код ВРИ	Наименование ВРИ	Предельные (минимальные и (или) максимальные) размеры земельных участков, в том числе их площадь, м ²		Максимальный процент застройки в границах земельного участка	Предельное количество этажей или предельная высота зданий, строений, сооружений	Минимальные отступы от границ земельных участков в целях определения мест допустимого размещения зданий, строений, сооружений, за пределами которых запрещено строительство зданий, строений, сооружений
			min	max			
16	5.4	Причалы для маломерных судов	не подлежат установлению				

Ограничения использования земельных участков и объектов капитального строительства, устанавливаемые в соответствии с законодательством Российской Федерации, определяются пунктом 22 настоящих Правил.

13. Градостроительные регламенты территориальных зон СН1/1, СН1/4, СН1

№ п/п	Код ВРИ	Наименование ВРИ	Предельные (минимальные и (или) максимальные) размеры земельных участков, в том числе их площадь, м ²		Максимальный процент застройки в границах земельного участка	Предельное количество этажей или предельная высота зданий, строений, сооружений	Минимальные отступы от границ земельных участков в целях определения мест допустимого размещения зданий, строений, сооружений, за пределами которых запрещено строительство зданий, строений, сооружений
			min	max			
ОСНОВНЫЕ ВИДЫ РАЗРЕШЕННОГО ИСПОЛЬЗОВАНИЯ ЗЕМЕЛЬНЫХ УЧАСТКОВ И ОБЪЕКТОВ КАПИТАЛЬНОГО СТРОИТЕЛЬСТВА							
1	12.1	Ритуальная деятельность	не подлежит установлению	40000	не подлежат установлению	3 метра	
2	9.3	Историко-культурная деятельность	не подлежат установлению				
3	12.0	Земельные участки (территории) общего пользования	не подлежат установлению				

№ п/п	Код ВРИ	Наименование ВРИ	Предельные (минимальные и (или) максимальные) размеры земельных участков, в том числе их площадь, м ²		Максимальный процент застройки в границах земельного участка	Предельное количество этажей или предельная высота зданий, строений, сооружений	Минимальные отступы от границ земельных участков в целях определения мест допустимого размещения зданий, строений, сооружений, за пределами которых запрещено строительство зданий, строений, сооружений
			min	max			
4	12.0.1	Улично-дорожная сеть	не подлежат установлению				
5	12.0.2	Благоустройство территории	не подлежат установлению				
6	3.1.1	Предоставление коммунальных услуг	не подлежат установлению				
УСЛОВНО РАЗРЕШЕННЫЕ ВИДЫ ИСПОЛЬЗОВАНИЯ ЗЕМЕЛЬНЫХ УЧАСТКОВ И ОБЪЕКТОВ КАПИТАЛЬНОГО СТРОИТЕЛЬСТВА							
7	3.7.1	Осуществление религиозных обрядов	не подлежат установлению				3 метра

Ограничения использования земельных участков и объектов капитального строительства, устанавливаемые в соответствии с законодательством Российской Федерации, определяются пунктом 22 настоящих Правил.

14. Градостроительный регламент территориальной зоны СО1

№ п/п	Код ВРИ	Наименование ВРИ	Предельные (минимальные и (или) максимальные) размеры земельных участков, в том числе их площадь, м ²		Максимальный процент застройки в границах земельного участка	Предельное количество этажей или предельная высота зданий, строений, сооружений	Минимальные отступы от границ земельных участков в целях определения мест допустимого размещения зданий, строений, сооружений, за пределами которых запрещено строительство зданий, строений, сооружений
			min	max			
1	13.0	Земельные участки общего	100	2000	50%	13 метров	3 метра
ОСНОВНЫЕ ВИДЫ РАЗРЕШЕННОГО ИСПОЛЬЗОВАНИЯ ЗЕМЕЛЬНЫХ УЧАСТКОВ И ОБЪЕКТОВ КАПИТАЛЬНОГО СТРОИТЕЛЬСТВА							

№ п/п	Код ВРИ	Наименование ВРИ	Предельные (минимальные и (или) максимальные) размеры земельных участков, в том числе их площадь, м ²		Максимальный процент застройки в границах земельного участка	Предельное количество этажей или предельная высота зданий, строений, сооружений	Минимальные отступы от границ земельных участков в целях определения мест допустимого размещения зданий, строений, сооружений, за пределами которых запрещено строительство зданий, строений, сооружений	
			min	max				
		назначения						
2	13.1	Ведение огородничества	100	4500	0%	не подлежат установлению		
3	13.2	Ведение садоводства	400	2000	30%	3 этажа /13 метров	3 метра	
4	3.1.1	Предоставление коммунальных услуг	не подлежат установлению					
5	4.4	Магазины	200	не подлежит установлению	50%	13 метров	3 метра	
6	12.0	Земельные участки (территории) общего пользования	не подлежат установлению					
7	12.0.1	Улично-дорожная сеть	не подлежат установлению					
8	12.0.2	Благоустройство территории	не подлежат установлению					
УСЛОВНО РАЗРЕШЕННЫЕ ВИДЫ ИСПОЛЬЗОВАНИЯ ЗЕМЕЛЬНЫХ УЧАСТКОВ И ОБЪЕКТОВ КАПИТАЛЬНОГО СТРОИТЕЛЬСТВА								
9	Не устанавливаются							

Ограничения использования земельных участков и объектов капитального строительства, устанавливаемые в соответствии с законодательством Российской Федерации, определяются пунктом 22 настоящих Правил.

22. Ограничения использования земельных участков и объектов капитального строительства, устанавливаемые в соответствии с законодательством Российской Федерации

1. На территории Петинского сельского поселения Хохольского муниципального района Воронежской области располагаются следующие зоны с особыми условиями использования территории:

- 1) зоны охраны объектов культурного наследия;
- 2) защитная зона объекта культурного наследия;
- 3) охранный зона объектов электроэнергетики (объектов электросетевого хозяйства и объектов по производству электрической энергии);
- 4) придорожные полосы автомобильных дорог;
- 5) охранный зона трубопроводов (газопроводов, нефтепроводов и нефтепродуктопроводов, аммиакопроводов);
- 6) охранный зона линий и сооружений связи;
- 7) приаэродромная территория (полоса воздушных подходов);
- 8) водоохранная зона;
- 9) прибрежная защитная полоса;
- 10) зоны санитарной охраны источников питьевого и хозяйственно-бытового водоснабжения, а также устанавливаемые в случаях, предусмотренных Водным кодексом Российской Федерации, в отношении подземных водных объектов зоны специальной охраны;
- 11) зоны затопления и подтопления;
- 12) санитарно-защитная зона;

- 13) охранная зона пунктов государственной геодезической сети, государственной нивелирной сети и государственной гравиметрической сети;
- 14) зона минимальных расстояний до магистральных или промышленных трубопроводов (газопроводов, нефтепроводов и нефтепродуктопроводов, аммиакопроводов).

2. Ограничения для зон с особыми условиями использования территории установлены в соответствии с действующими нормативами.

№ п/п	Вид зоны	Ограничения в использовании земельных участков и объектов капитального строительства	Основания установления ограничений
1	Зоны охраны объектов культурного наследия	<p>В целях обеспечения сохранности объекта культурного наследия в его исторической среде на сопряженной с ним территории устанавливаются зоны охраны объекта культурного наследия: охранная зона объекта культурного наследия, зона регулирования застройки и хозяйственной деятельности, зона охраняемого природного ландшафта.</p> <p>Охранная зона объекта культурного наследия - территория, в пределах которой в целях обеспечения сохранности объекта культурного наследия в его историческом ландшафтном окружении устанавливается особый режим использования земель и земельных участков, ограничивающий хозяйственную деятельность и запрещающий строительство, за исключением применения специальных мер, направленных на сохранение и регенерацию историко-градостроительной или природной среды объекта культурного наследия.</p> <p>Зона регулирования застройки и хозяйственной деятельности - территория, в пределах которой устанавливается режим использования земель и земельных участков, ограничивающий строительство и хозяйственную деятельность, определяются требования к реконструкции существующих зданий и сооружений.</p> <p>Зона охраняемого природного ландшафта - территория, в пределах</p>	<p>Федеральный закон от 25.06.2002 № 73-ФЗ «Об объектах культурного наследия (памятниках истории и культуры) народов Российской Федерации»</p> <p>Постановление правительства Воронежской области от 04.03.2020 № 200 «Об утверждении зон охраны объекта культурного наследия регионального значения «Большая психиатрическая губернская», расположенного по адресу: Воронежская область, Хохольский район, п. Орловка, ул. Центральная, 16, и требований к градостроительным регламентам в границах территории указанных зон»</p>

		<p>которой устанавливается режим использования земель и земельных участков, запрещающий или ограничивающий хозяйственную деятельность, строительство и реконструкцию существующих зданий и сооружений в целях сохранения (регенерации) природного ландшафта, включая долины рек, водоемы, леса и открытые просторанства, связанные композиционно с объектами культурного наследия.</p>	
2	<p>Защитная зона объекта культурного наследия</p>	<p>Запрещается строительство объектов капитального строительства и их реконструкция, связанная с изменением их параметров (высоты, количества этажей, площади), за исключением строительства и реконструкции линейных объектов.</p>	<p>Федеральный закон от 25.06.2002 № 73-ФЗ «Об объектах культурного наследия (памятниках истории и культуры) народов Российской Федерации»</p> <p>Приказ управления по охране объектов культурного наследия Воронежской области от 28.11.2019 № 71-01-07/326 «Об утверждении графического описания местоположения границ (с перечнем координат характерных точек этих границ) защитных зон объектов культурного наследия, расположенных на территории Воронежской области»</p>
3	<p>Охранная зона объектов электроэнергетики (объектов электросетевого хозяйства и объектов по производству электрической энергии)</p>	<p>1. В охранных зонах объектов электросетевого хозяйства, размещенных на земельных участках, запрещается осуществлять любые действия, которые могут нарушить безопасную работу объектов электросетевого хозяйства, в том числе привести к их повреждению или уничтожению, и (или) повлечь причинение вреда жизни, здоровью граждан и имуществу физических или юридических лиц, а также повлечь нанесение экологического ущерба и возникновение пожаров, в том числе:</p> <ul style="list-style-type: none"> - набрасывать на провода и опоры воздушных линий электропередачи посторонние предметы, а также подниматься на опоры воздушных линий электропередачи; - размещать любые объекты и предметы (материалы) в пределах созданных в соответствии с требованиями нормативно-технических документов проходов и подъездов для доступа к объектам электросетевого хозяйства, а также проводить любые работы и возводить сооружения, которые могут препятствовать доступу к 	<p>Постановление Правительства Российской Федерации от 24.02.2009 № 160 «О порядке установления охранных зон объектов электросетевого хозяйства и особых условий использования земельных участков, расположенных в границах таких зон»</p> <p>Постановление Правительства Российской Федерации от 18.11.2013 № 1033 «О порядке установления охранных зон объектов по производству электрической энергии и особых условий использования земельных участков, расположенных в границах таких зон»</p>

	<p>объектам электросетевого хозяйства, без создания необходимых для такого доступа проходов и подъездов;</p> <ul style="list-style-type: none">- находиться в пределах огороженной территории и помещениях распределительных устройств и подстанций, открывать двери и люки распределительных устройств и подстанций, производить переключения и подключения в электрических сетях (указанное требование не распространяется на работников, занятых выполнением разрешённых в установленном порядке работ), разводить огонь в пределах охранных зон вводных и распределительных устройств, подстанций, воздушных линий электропередачи, а также в охранных зонах кабельных линий электропередачи;- размещать свалки;- производить работы ударными механизмами, сбрасывать тяжести массой свыше 5 тонн, производить сброс и слив едких и коррозионных веществ и горюче-смазочных материалов (в охранных зонах подземных кабельных линий электропередачи). <p>2. Для объектов электросетевого хозяйства напряжением свыше 1000 вольт, помимо действий, предусмотренных пунктом 1, запрещается:</p> <ul style="list-style-type: none">- складировать или размещать хранилища любых, в том числе горюче-смазочных материалов;- размещать детские и спортивные площадки, стадионы, рынки, торговые точки, полевые станы, загоны для скота, гаражи и стоянки всех видов машин и механизмов, проводить любые мероприятия, связанные с большим скоплением людей, не занятых выполнением разрешённых в установленном порядке работ (в охранных зонах воздушных линий электропередачи);- использовать (запускать) любые летательные аппараты, в том числе воздушных змеев, спортивные модели летательных аппаратов (в охранных зонах воздушных линий электропередачи);- бросать якоря с судов и осуществлять их проход с отганными якорями, цепями, лотами, волокушами и тралами (в охранных зонах подводных кабельных линий электропередачи);- осуществлять проход судов с поднятыми стрелами кранов и других механизмов (в охранных зонах воздушных линий электропередачи).
--	---

		<p>3. Без письменного решения о согласовании сетевой организации запрещается:</p> <ul style="list-style-type: none">- строительство, капитальный ремонт, реконструкция или снос зданий и сооружений;- горные, взрывные, мелиоративные работы, в том числе связанные с временным затоплением земель;- посадка и вырубка деревьев и кустарников;- дноуглубительные, землечерпальные и погрузочно-разгрузочные работы, добыча рыбы, других водных животных и растений придонными орудиями лова, устройство водопоев, колка и заготовка льда (в охранных зонах подводных кабельных линий электропередачи);- проход судов, у которых расстояние по вертикали от верхнего крайнего габарита с грузом или без груза до нижней точки провеса проводов переходов воздушных линий электропередачи через водоёмы менее минимально допустимого расстояния, в том числе с учётом максимального уровня подъёма воды при паводке;- проезд машин и механизмов, имеющих общую высоту с грузом или без груза от поверхности дороги более 4,5 метра (в охранных зонах воздушных линий электропередачи);- земляные работы на глубине более 0,3 метра (на вспахиваемых землях на глубине более 0,45 метра), а также планировка грунта (в охранных зонах подземных кабельных линий электропередачи);- полив сельскохозяйственных культур в случае, если высота струи воды может составить свыше 3 метров (в охранных зонах воздушных линий электропередачи);- полевые сельскохозяйственные работы с применением сельскохозяйственных машин и оборудования высотой более 4 метров (в охранных зонах воздушных линий электропередачи) или полевые сельскохозяйственные работы, связанные с вспашкой земли (в охранных зонах кабельных линий электропередачи).
		<p>4. Для объектов электросетевого хозяйства напряжением до 1000 вольт, помимо действий, предусмотренных пунктом 3, без письменного решения о согласовании сетевых организаций запрещается:</p> <ul style="list-style-type: none">- размещать детские и спортивные площадки, стадионы, рынки, торговые точки, полевые станы, загоны для скота, гаражи и стоянки

всех видов машин и механизмов, садовые, огородные земельные участки и иные объекты недвижимости, расположенные в границах территории ведения гражданами садоводства или огородничества для собственных нужд объекты жилищного строительства, в том числе индивидуального (в охранных зонах воздушных линий электропередачи);

- складировать или размещать хранилища любых, в том числе горюче-смазочных материалов;
- устраивать причалы для стоянки судов, барж и плавучих кранов, бросать якоря с судов и осуществлять их проход с отданными якорями, цепями, лотами, волокушами и тралами (в охранных зонах подводных кабельных линий электропередачи).

5. В охранных зонах объектов по производству электрической энергии запрещается осуществлять действия, которые могут нарушить безопасную работу объектов, в том числе привести к их повреждению или уничтожению и (или) повлечь причинение вреда жизни, здоровью граждан и имуществу физических или юридических лиц, а также нанесение вреда окружающей среде и возникновение пожаров и чрезвычайных ситуаций, а именно:

- убирать, перемещать, засыпать и повреждать предупреждающие знаки;
- размещать кладбища, скотомогильники, захоронения отходов производства и потребления, радиоактивных, химических, взрывчатых, токсичных, отравляющих и ядовитых веществ;
- производить сброс и слив едких и коррозионных веществ, в том числе растворов кислот, щелочей и солей, а также горюче-смазочных материалов;
- разводить огонь и размещать какие-либо открытые или закрытые источники огня;
- проводить работы, размещать объекты и предметы, возводить сооружения, которые могут препятствовать доступу к объектам, без создания необходимых для такого доступа проходов и подъездов;
- производить работы ударными механизмами, сбрасывать тяжести массой свыше 5 тонн;
- складировать любые материалы, в том числе взрывоопасные, пожароопасные и горюче-смазочные.

		<p>6. Без письменного согласования владельцев объектов по производству электрической энергии запрещается:</p> <ul style="list-style-type: none"> - размещать детские и спортивные площадки, стадионы, рынки, торговые точки, полевые станы, загоны для скота, гаражи и стоянки всех видов машин и механизмов; - проводить любые мероприятия, связанные с пребыванием людей, не занятых выполнением работ, разрешенных в установленном порядке; - осуществлять горные, взрывные, мелиоративные работы, в том числе связанные с временным затоплением земель. 	
4	Придорожные полосы автомобильных дорог	<p>В придорожных полосах автомобильных дорог общего пользования регионального или межмуниципального значения запрещается строительство капитальных сооружений, за исключением:</p> <ul style="list-style-type: none"> - объектов, предназначенных для обслуживания таких автомобильных дорог, их строительства, реконструкции, капитального ремонта, ремонта и содержания; - объектов Государственной инспекции безопасности дорожного движения Министерства внутренних дел Российской Федерации; - объектов дорожного сервиса, рекламных конструкций, информационных щитов и указателей; - инженерных коммуникаций. 	<p>Федеральный закон от 08.11.2007 № 257-ФЗ «Об автомобильных дорогах и о дорожной деятельности в Российской Федерации и о внесении изменений в отдельные законодательные акты Российской Федерации»</p> <p>Постановление правительства Воронежской области от 19.10.2010 № 879 «Об утверждении Порядка установления и использования придорожных полос автомобильных дорог общего пользования регионального или межмуниципального значения Воронежской области»</p>
5	Охранная зона трубопроводов (газопроводов, нефтепроводов и аммиакопроводов)	<p>1. В охранных зонах трубопроводов запрещается производить всякого рода действия, могущие нарушить нормальную эксплуатацию трубопроводов либо привести к их повреждению, в частности:</p> <ul style="list-style-type: none"> - перемещать, засыпать и ломать опознавательные и сигнальные знаки, контрольно - измерительные пункты; - открывать люки, калитки и двери обслуживаемых усилительных пунктов кабельной связи, ограждений узлов линейной арматуры, станций катодной и дренажной защиты, линейных и смотровых колодцев и других линейных устройств, открывать и закрывать краны и задвижки, отключать или включать средства связи, энергоснабжения и телемеханики трубопроводов; - устраивать всякого рода свалки, выливать растворы кислот, солей 	<p>Федеральный закон от 31.03.1999 № 69-ФЗ «О газоснабжении в Российской Федерации»</p> <p>«Правила охраны магистральных трубопроводов», утвержденные Минтопэнерго России 29.04.1992, Постановлением Госгортехнадзора России от 22.04.1992 № 9</p> <p>Постановление Госгортехнадзора России от 23.11.1994 № 61 «О распространении «Правил охраны магистральных трубопроводов» на магистральные аммиакопроводы»</p>

	<p>и щелочей;</p> <ul style="list-style-type: none"> - разрушать берегоукрепительные сооружения, водопропускные устройства, земляные и иные сооружения (устройства), предохраняющие трубопроводы от разрушения, а прилегающую территорию и окружающую местность - от аварийного разлива транспортируемой продукции; - бросать якоря, проходить с огданными якорями, цепями, лотами, волокушами и тралями, производить дноуглубительные и землечерпальные работы; - разводить огонь и размещать какие-либо открытые или закрытые источники огня. <p>2. В охранных зонах трубопроводов без письменного разрешения предприятий трубопроводного транспорта запрещается:</p> <ul style="list-style-type: none"> - возводить любые постройки и сооружения; на расстоянии ближе 1000 м от оси аммиакопровода запрещается: строить коллективные сады с жилыми домами, устраивать массовые спортивные соревнования, соревнования с участием зрителей, купания, массовый отдых людей, любительское рыболовство, расположение временных полевых жилищ и станов любого назначения, загоны для скота; - высаживать деревья и кустарники всех видов, складировать корма, удобрения, материалы, сено и солому, располагать конюшни, содержать скот, выделять рыбопромысловые участки, производить добычу рыбы, а также водных животных и растений, устраивать водопой, производить колку и заготовку льда; - сооружать проезды и переезды через трассы трубопроводов, устраивать стоянки автомобильного транспорта, тракторов и механизмов, размещать сады и огороды; - производить мелиоративные земляные работы, сооружать оросительные и осушительные системы; - производить всякого рода открытые и подземные, горные, строительные, монтажные и взрывные работы, планировку грунта. <p>3. В охранных зонах магистральных газопроводов запрещается:</p> <ul style="list-style-type: none"> - размещать, насыпать, повреждать и разрушать контрольно-измерительные и контрольно-диагностические пункты, предупредительные надписи, опознавательные и сигнальные знаки 	<p>Постановление Правительства Российской Федерации от 08.09.2017 № 1083 «Об утверждении Правил охраны магистральных газопроводов и о внесении изменений в Положение о представлении в федеральный орган исполнительной власти (его территориальные органы), уполномоченный Правительством Российской Федерации на осуществление государственного кадастрового учета, государственной регистрации прав, ведение Единого государственного реестра недвижимости и предоставление сведений, содержащихся в Едином государственном реестре недвижимости, федеральными органами исполнительной власти, органами государственной власти субъектов Российской Федерации и органами местного самоуправления дополнительных сведений, воспроизводимых на публичных кадастровых картах»</p> <p>Постановление Правительства Российской Федерации от 20.11.2000 № 878 «Об утверждении Правил охраны газораспределительных сетей»</p>
--	--	--

	<p>местонахождения магистральных газопроводов;</p> <ul style="list-style-type: none"> - открывать двери и люки необслуживаемых усилительных пунктов на кабельных линиях связи, калитки ограждений узлов линейной арматуры, двери установок электрохимической защиты, люки линейных и смотровых колодцев, открывать и закрывать краны, задвижки, отключать и включать средства связи, энергообеспечения, устройства телемеханики магистральных газопроводов; - устраивать свалки, осуществлять сброс и слив едких и коррозионно-агрессивных веществ и горюче-смазочных материалов; - складировать любые материалы, в том числе горюче-смазочные, или размещать хранилища любых материалов; - повреждать берегозащитные, водовыпускные сооружения, земляные и иные сооружения (устройства), предохраняющие магистральный газопровод от разрушения; - осуществлять постановку судов и плавучих объектов на якорь, добычу морских млекопитающих, рыболовство придонными орудиями добычи (вылова) водных биологических ресурсов, плавание с вытравленной якорь-цепью; - проводить дноуглубительные и другие работы, связанные с изменением дна и берегов водных объектов, за исключением работ, необходимых для технического обслуживания объекта магистрального газопровода; - проводить работы с использованием ударно-импульсных устройств и вспомогательных механизмов, сбрасывать грузы; - осуществлять рекреационную деятельность (кроме деятельности по размещению туристских стоянок), разводить костры и размещать источники огня; - огораживать и перегораживать охранные зоны; - размещать какие-либо здания, строения, сооружения, не относящиеся к объектам, указанным в пункте 2 Правил, за исключением объектов, указанных в подпунктах «д» – «к» и «м» пункта 6 Правил, утвержденных Постановлением Правительства РФ от 08.09.2017 № 1083; - осуществлять несанкционированное подключение (присоединение) к магистральному газопроводу. <p>4. В охранных зонах магистральных газопроводов без письменного разрешения собственника магистрального газопровода или</p>

	<p>организации, эксплуатирующей магистральный газопровод не допускается:</p> <ul style="list-style-type: none"> - проведение горных, взрывных, строительных, монтажных, мелиоративных работ, в том числе работ, связанных с загоплением земель; - осуществление посадки и вырубки деревьев и кустарников; - проведение погрузочно-разгрузочных работ, устройство водопоев скота, колка и заготовка льда; - проведение земляных работ на глубине более чем 0,3 метра, планировка грунта; - сооружение запруд на реках и ручьях; - складирование кормов, удобрений, сена, соломы, размещение полевых станков и загонов для скота; - размещение туристских стоянок; - размещение гаражей, стоянок и парковок транспортных средств; - сооружение проездов через магистральные газопроводы; - прокладка инженерных коммуникаций; - проведение инженерных изысканий, связанных с бурением скважин и устройством шурфов; - устройство причалов для судов и пляжей; - проведение работ на объектах транспортной инфраструктуры, находящихся на территории охранной зоны; - проведение работ, связанных с временным загоплением земель, не относящихся к землям сельскохозяйственного назначения. <p>5. В границах охранной зоны газораспределительных сетей запрещается:</p> <ul style="list-style-type: none"> - строить объекты жилищно-гражданского и производственного назначения; - сносить и реконструировать мосты, коллекторы, автомобильные и железные дороги с расположенными на них газораспределительными сетями без предварительного выноса этих газопроводов по согласованию с эксплуатационными организациями; - разрушать берегоукрепительные сооружения, водопропускные устройства, земляные и иные сооружения, предохраняющие газораспределительные сети от разрушений; - перемещать, повреждать, засыпать и уничтожать опознавательные
--	---

		<p>знаки, контрольно-измерительные пункты и другие устройства газораспределительных сетей;</p> <ul style="list-style-type: none"> - устраивать свалки и склады, разливать растворы кислот, солей, щелочей и других химически активных веществ; - огораживать и перегораживать охранные зоны, препятствовать доступу персонала эксплуатационных организаций к газораспределительным сетям, проведению обслуживания и устранению повреждений газораспределительных сетей; - разводить огонь и размещать источники огня; - рыть погребя, копать и обрабатывать почву сельскохозяйственными и мелкоративными орудиями и механизмами на глубину более 0,3 метра; - открывать калитки и двери газорегуляторных пунктов, станций катодной и дренажной защиты, люки подземных колодцев, включать или отключать электрооборудование средств связи, освещения и систем телемеханики; - набрасывать, приставлять и привязывать к опорам и надземным газопроводам, ограждениям и зданиям газораспределительных сетей посторонние предметы, лестницы, влезать на них; - самовольно подключаться к газораспределительным сетям. 	
6	Охранная зона линий и сооружений связи	<p>В пределах охранной зоны подземной кабельной линии связи или линии радификации запрещается:</p> <ul style="list-style-type: none"> - раскопка грунта при помощи ударных инструментов (ломов, кирк, клиньев и пневматических инструментов); - разработка мерзлого грунта с применением ударных механизмов. <p>Без письменного согласия и присутствия представителей предприятий, эксплуатирующих линии связи и линии радификации, запрещается:</p> <ul style="list-style-type: none"> - осуществлять всякого рода строительные, монтажные и взрывные работы, планировку грунта землеройными механизмами (за исключением зон песчаных барханов) и земляные работы (за исключением вспашки на глубину не более 0,3 метра); - производить геолого-съёмочные, поисковые, геодезические и другие изыскательские работы, которые связаны с бурением скважин, шурфованием, взятием проб грунта, осуществлением взрывных работ; - производить посадку деревьев, располагать полевые станы, 	Постановление Правительства Российской Федерации от 09.06.1995 № 578 «Об утверждении Правил охраны линий и сооружений связи Российской Федерации»

содержать скот, складировать материалы, корма и удобрения, жечь костры, устраивать стрельбища;

- устраивать проезды и стоянки автотранспорта, тракторов и механизмов, провозить негабаритные грузы под проводами воздушных линий связи и линий радификации, строить каналы (арьки), устраивать заграждения и другие препятствия;
- устраивать причалы для стоянки судов, барж и плавучих кранов, производить погрузочно-разгрузочные, подводно-технические, дноуглубительные и землечерпательные работы, выделять рыбопромысловые участки, производить добычу рыбы, других водных животных, а также водных растений придонными орудиями лова, устраивать водопои, производить колку и заготовку льда. Судам и другим плавучим средствам запрещается бросать якоря, проходить с отданными якорями, цепями, лотами, волокушами и тралами;
- производить строительство и реконструкцию линий электропередач, радиостанций и других объектов, излучающих электромагнитную энергию и оказывающих опасное воздействие на линии связи и линии радификации;
- производить защиту подземных коммуникаций от коррозии без учета проходящих подземных кабельных линий связи.

Запрещается производить всякого рода действия, которые могут нарушить нормальную работу линий связи и линий радификации, в частности:

- производить снос и реконструкцию зданий и мостов, осуществлять переустройство коллекторов, туннелей метрополитена и железных дорог, где проложены кабели связи, установлены столбы воздушных линий связи и линий радификации, размещены технические сооружения радиорелейных станций, кабельные ящики и распределительные коробки, без предварительного выноса заказчиками (застройщиками) линий и сооружений связи, линий и сооружений радификации по согласованию с предприятиями, в ведении которых находятся эти линии и сооружения;
- производить засыпку трасс подземных кабельных линий связи, устраивать на этих трассах временные склады, стоки химически активных веществ и свалки промышленных, бытовых и прочих отходов, ломать замерные, сигнальные, предупредительные знаки и

	<p>телефонные колодцы;</p> <ul style="list-style-type: none"> - открывать двери и люки необслуживаемых усилительных и регенерационных пунктов (наземных и подземных) и радиорелейных станций, кабельных колодцев телефонной канализации, распределительных шкафов и кабельных ящиков, а также подключаться к линиям связи (за исключением лиц, обслуживающих эти линии); - огораживать трассы линий связи, препятствуя свободному доступу к ним технического персонала; - самовольно подключаться к абонентской телефонной линии и линии радиофикации в целях пользования услугами связи; - совершать иные действия, которые могут причинить повреждения сооружениям связи и радиофикации (повреждать опоры и арматуру воздушных линий связи, обрывать провода, набрасывать на них посторонние предметы и другое). 	
7	<p>Приаэродромная территория</p> <p>На приаэродромной территории выделяются следующие подзоны, в которых устанавливаются ограничения использования объектов недвижимости и осуществления деятельности:</p> <ul style="list-style-type: none"> - в первой подзоне запрещается размещать объекты, не предназначенные для организации и обслуживания воздушного движения и воздушных перевозок, обеспечения взлета, посадки, руления и стоянки воздушных судов; - во второй подзоне запрещается размещать объекты, не предназначенные для обслуживания пассажиров и обработки багажа, грузов и почты, обслуживания воздушных судов, хранения авиационного топлива и заправки воздушных судов, обеспечения энергоснабжения, а также объекты, не относящиеся к инфраструктуре аэропорта; - в третьей подзоне запрещается размещать объекты, высота которых превышает ограничения, установленные уполномоченным Правительством Российской Федерации федеральным органом исполнительной власти при установлении соответствующей приаэродромной территории; - в четвертой подзоне запрещается размещать объекты, создающие помехи в работе наземных объектов средств и систем обслуживания воздушного движения, навигации, посадки и связи, предназначенных для организации воздушного движения и расположенных вне первой подзоны; 	<p>Воздушный кодекс Российской Федерации</p> <p>Постановление Правительства Российской Федерации от 02.12.2017 № 1460 «Об утверждении Положения о приаэродромной территории и Правил разрешения разногласий, возникающих между высшими исполнительными органами государственной власти субъектов Российской Федерации, уполномоченными Правительством Российской Федерации федеральными органами исполнительной власти и Федеральной службой по надзору в сфере защиты прав потребителей и благополучия человека при согласовании проекта акта об установлении приаэродромной территории и при определении границ седьмой подзоны приаэродромной территории»</p>

	<p>- в пятой подзоне запрещается размещать опасные производственные объекты, функционирование которых может повлиять на безопасность полетов воздушных судов;</p> <p>- в шестой подзоне запрещается размещать объекты, способствующие привлечению и массовому скоплению птиц;</p> <p>- в седьмой подзоне в целях предотвращения негативного физического воздействия устанавливается перечень ограничений использования земельных участков, определенный в соответствии с земельным законодательством с учетом положений ст. 47 Воздушного кодекса Российской Федерации. При этом под указанным негативным физическим воздействием понимается несоответствие эквивалентного уровня звука, возникающего в связи с полетами воздушных судов, санитарно-эпидемиологическим требованиям.</p>	
<p>Полоса воздушных подходов</p>	<p>До установления приаэродромных территорий архитектурно-строительное проектирование, строительство, реконструкция объектов капитального строительства, размещение радиотехнических и иных объектов, которые могут угрожать безопасности полетов воздушных судов, оказывать негативное воздействие на здоровье человека и окружающую среду, создавать помехи в работе радиотехнического оборудования, установленного на аэродроме, объектов радиолокации и радионавигации, предназначенных для обеспечения полетов воздушных судов, в границах указанных в части 1 статьи 4 Федерального закона от 01.07.2017 № 135-ФЗ приаэродромных территорий или указанных в части 2 статьи 4 Федерального закона от 01.07.2017 № 135-ФЗ полос воздушных подходов на аэродромах, санитарно-защитных зон аэродромов должны осуществляться при условии согласования размещения этих объектов в срок не более чем тридцать дней:</p> <p>- с организацией, осуществляющей эксплуатацию аэродрома экспериментальной авиации, - для аэродрома экспериментальной авиации;</p> <p>- с организацией, уполномоченной федеральным органом исполнительной власти, в ведении которого находится аэродром государственной авиации, - для аэродрома государственной авиации;</p> <p>- с федеральным органом исполнительной власти, осуществляющим функции по оказанию государственных услуг и управлению</p>	<p>Федеральный закон от 01.07.2017 № 135-ФЗ «О внесении изменений в отдельные законодательные акты Российской Федерации в части совершенствования порядка установления и использования приаэродромной территории и санитарно-защитной зоны»</p>

	<p>государственным имуществом в сфере воздушного транспорта (гражданской авиации), - для аэродрома гражданской авиации.</p> <p>Согласование осуществляется при наличии положительного санитарно-эпидемиологического заключения федерального органа исполнительной власти, осуществляющего федеральный государственный санитарно-эпидемиологический надзор, о соответствии размещения указанных объектов требованиям законодательства в области обеспечения санитарно-эпидемиологического благополучия населения, выдаваемого в течение тридцати дней со дня поступления заявления в данный федеральный орган исполнительной власти.</p> <p>В отношении аэродромов, введенных в эксплуатацию до дня вступления в силу Федерального закона от 01.07.2017 № 135-ФЗ, ограничения использования земельных участков и (или) расположенных на них объектов недвижимости и осуществления экономической и иной деятельности, установленные до дня вступления в силу Федерального закона от 01.07.2017 № 135-ФЗ, ограничения использования земельных участков и (или) расположенных на них объектов недвижимости и осуществления экономической и иной деятельности, установленные в границах указанных в части 1 статьи 4 Федерального закона от 01.07.2017 № 135-ФЗ приаэродромных территорий или указанных в части 2 статьи 4 Федерального закона от 01.07.2017 № 135-ФЗ полос воздушных подходов на аэродромах, санитарно-защитных зон аэродромов, зон санитарных разрывов аэродромов, не применяются в отношении объектов капитального строительства, архитектурно-строительное проектирование, строительство, реконструкция которых согласованы собственником соответствующего аэродрома и (или) уполномоченным органом государственной власти, осуществляющим полномочия собственника соответствующего аэродрома, а также в отношении земельных участков и (или) расположенных на них объектов недвижимости, права на которые возникли у граждан или юридических лиц до дня вступления в силу Федерального закона от 01.07.2017 № 135-ФЗ, за исключением случаев, если эти ограничения установлены в целях обеспечения безопасности полетов воздушных судов.</p>	
8	В границах водоохранной зоны запрещается:	Водный кодекс Российской Федерации

	<ul style="list-style-type: none"> - использование сточных вод в целях регулирования плодородия почв; - размещение кладбищ, скотомогильников, объектов размещения отходов производства и потребления, химических, взрывчатых, токсичных, отравляющих и ядовитых веществ, пунктов захоронения радиоактивных отходов, а также загрязнение территории загрязняющими веществами, предельно допустимые концентрации которых в водах водных объектов рыбохозяйственного значения не установлены; - осуществление авиационных мер по борьбе с вредными организмами; - движение и стоянка транспортных средств (кроме специальных транспортных средств), за исключением их движения по дорогам и стоянки на дорогах и в специально оборудованных местах, имеющих твердое покрытие; - строительство и реконструкция автозаправочных станций, складов горюче-смазочных материалов (за исключением случаев, если автозаправочные станции, склады горюче-смазочных материалов размещены на территориях портов, инфраструктуры внутренних водных путей, в том числе баз (сооружений) для стоянки маломерных судов, объектов органов федеральной службы безопасности), станций технического обслуживания, используемых для технического осмотра и ремонта транспортных средств, осуществление мойки транспортных средств; - хранение пестицидов и агрохимикатов (за исключением хранения агрохимикатов в специализированных хранилищах на территориях морских портов за пределами границ прибрежных защитных полос), применение пестицидов и агрохимикатов; - сброс сточных, в том числе дренажных, вод; - разведка и добыча общераспространенных полезных ископаемых (за исключением случаев, если разведка и добыча общераспространенных полезных ископаемых осуществляются пользователями недр, осуществляющими разведку и добычу иных видов полезных ископаемых, в границах предоставленных им в соответствии с законодательством Российской Федерации о недрах горных отводов и (или) геологических отводов на основании утвержденного технического проекта в соответствии со ст. 19.1 Закона Российской Федерации от 21 февраля 1992 года № 2395-1 «О
--	---

9	Прибрежная защитная полоса	<p>недрах»).</p> <p>В границах прибрежных защитных полос запрещается:</p> <ul style="list-style-type: none"> - использование сточных вод в целях регулирования плодородия почв; - размещение кладбищ, скотомогильников, объектов размещения отходов производства и потребления, химических, взрывчатых, токсичных, отравляющих и ядовитых веществ, пунктов захоронения радиоактивных отходов, а также загрязнение территории загрязняющими веществами, предельно допустимые концентрации которых в водах водных объектов рыбохозяйственного значения не установлены; - осуществление авиационных мер по борьбе с вредными организмами; - движение и стоянка транспортных средств (кроме специальных транспортных средств), за исключением их движения по дорогам и стоянки на дорогах и в специально оборудованных местах, имеющих твердое покрытие; - строительство и реконструкция автозаправочных станций, складов горюче-смазочных материалов (за исключением случаев, если автозаправочные станции, склады горюче-смазочных материалов размещены на территориях портов, инфраструктуры внутренних водных путей, в том числе баз (сооружений) для стоянки маломерных судов, объектов органов федеральной службы безопасности), станций технического обслуживания, используемых для технического осмотра и ремонта транспортных средств, осуществление мойки транспортных средств; - хранение пестицидов и агрохимикатов (за исключением хранения агрохимикатов в специализированных хранилищах на территориях морских портов за пределами границ прибрежных защитных полос), применение пестицидов и агрохимикатов; - сброс сточных, в том числе дренажных, вод; - разведка и добыча общераспространенных полезных ископаемых (за исключением случаев, если разведка и добыча общераспространенных полезных ископаемых осуществляются пользователями недр, осуществляющими разведку и добычу иных видов полезных ископаемых, в границах предоставленных им в соответствии с законодательством Российской Федерации о недрах горных отводов и (или) геологических отводов на основании 	Водный кодекс Российской Федерации
---	----------------------------	---	------------------------------------

		<p>утвержденного технического проекта в соответствии со ст. 19.1 Закона Российской Федерации от 21 февраля 1992 года № 2395-1 «О недрах»);</p> <ul style="list-style-type: none"> - распашка земель; - размещение отвалов размываемых грунтов; - выпас сельскохозяйственных животных и организация для них летних лагерей, ванн. 	
10	<p>Зоны санитарной охраны источников питьевого и хозяйственно-бытового водоснабжения, а также устанавливаемые в случаях, предусмотренных Водным кодексом Российской Федерации, в отношении подземных водных объектов зоны специальной охраны</p>	<p>В зоне санитарной охраны источников питьевого и хозяйственно-бытового водоснабжения запрещается сброс сточных, в том числе дренажных, вод.</p> <p>На территории зоны санитарной охраны подземных источников водоснабжения:</p> <p>1. В первом поясе не допускается:</p> <ul style="list-style-type: none"> - посадка высокоствольных деревьев; - все виды строительства, не имеющие непосредственного отношения к эксплуатации, реконструкции и расширению водопроводных сооружений, в том числе прокладка трубопроводов различного назначения; - размещение жилых и хозяйственно-бытовых зданий; - проживание людей; - применение ядохимикатов и удобрений. <p>2. Во втором поясе запрещено:</p> <ul style="list-style-type: none"> - закачка отработанных вод в подземные горизонты, подземное складирование твердых отходов и разработка недр земли; - размещение кладбищ, скотомогильников, полей ассенизации, полей фильтрации, навозохранилищ, силосных траншей, животноводческих и птицеводческих предприятий и других объектов, обусловливающих опасность микробного загрязнения подземных вод; - применение удобрений и ядохимикатов; - рубка леса главного пользования и реконструкции; - размещение складов горюче-смазочных материалов, ядохимикатов и минеральных удобрений, накопителей промстоков, шламоохранилищ и других объектов, обусловливающих опасность химического загрязнения подземных вод. <p>Бурение новых скважин и новое строительство, связанное с нарушением почвенного покрова, производится при обязательном</p>	<p>Водный кодекс Российской Федерации</p> <p>СанПиН 2.1.4.1110-02 «Зоны санитарной охраны источников водоснабжения и водопроводов питьевого назначения»</p>

	<p>согласовании с центром государственного санитарно-эпидемиологического надзора.</p> <p>3. В третьем поясе запрещено:</p> <ul style="list-style-type: none"> - закачка отработанных вод в подземные горизонты, подземное складирование твёрдых отходов и разработка недр земли; - размещение складов горюче-смазочных материалов, ядохимикатов и минеральных удобрений, накопителей промстоков, шламохранилищ и других объектов, обуславливающих опасность химического загрязнения подземных вод. Размещение таких объектов допускается в пределах третьего пояса зоны санитарной охраны только при использовании защищённых подземных вод, при условии выполнения специальных мероприятий по защите водоносного горизонта от загрязнения при наличии санитарно-эпидемиологического заключения центра государственного санитарно-эпидемиологического надзора, выданного с учётом заключения органов геологического контроля. <p>Бурение новых скважин и новое строительство, связанное с нарушением почвенного покрова, производится при обязательном согласовании с центром государственного санитарно-эпидемиологического надзора.</p> <p>На территории зоны санитарной охраны поверхностных источников водоснабжения:</p> <p>1. В первом поясе не допускается:</p> <ul style="list-style-type: none"> - посадка высокоствольных деревьев; - все виды строительства, не имеющие непосредственного отношения к эксплуатации, реконструкции и расширению водопроводных сооружений, в том числе прокладка трубопроводов различного назначения; - размещение жилых и хозяйственно-бытовых зданий; - проживание людей; - применение ядохимикатов и удобрений; - спуск любых сточных вод, в том числе сточных вод водного транспорта; - купание, стирка белья, водопой скота и другие виды водопользования, оказывающие влияние на качество воды. 	
--	---	--

2. Во втором поясе не допускается:

- рубка леса главного пользования и реконструкции, а также закрепление за лесозаготовительными предприятиями древесины на корню и лесосечного фонда долгосрочного пользования (допускается только рубки ухода и санитарные рубки леса);
 - расположение стойбищ и выпас скота, а также всякое другое использование водоема и земельных участков, лесных угодий в пределах прибрежной полосы шириной не менее 500 м, которое может привести к ухудшению качества или уменьшению количества воды источника водоснабжения;
 - отведение сточных вод в зоне водосбора источника водоснабжения, включая его притоки, не отвечающих гигиеническим требованиям к охране поверхностных вод;
 - размещение кладбищ, скотомогильников, полей ассенизации, полей фильтрации, навозохранилищ, силосных траншей, животноводческих и птицеводческих предприятий и других объектов, обусловливающих опасность микробного загрязнения подземных вод;
 - применение удобрений и ядохимикатов;
 - рубка леса главного пользования и реконструкции;
 - сброс промышленных, сельскохозяйственных, городских и ливневых сточных вод, содержание в которых химических веществ и микроорганизмов превышает установленные санитарными правилами гигиенические нормативы качества воды (с учетом Определения Верховного Суда Российской Федерации от 25.09.2014 № АПЛ14-393);
 - размещение складов горюче-смазочных материалов, ядохимикатов и минеральных удобрений, накопителей промстоков, шламоохранилищ и других объектов, обусловливающих опасность химического загрязнения подземных вод.
- Регулирование отведения территории для нового строительства жилых, промышленных и сельскохозяйственных объектов, а также согласование изменений технологий действующих предприятий, связанных с повышением степени опасности загрязнения сточными водами источника водоснабжения производится при согласовании с центром государственного санитарно-эпидемиологического надзора.

Все работы, в том числе добыча песка, гравия, донноуглубительные, в пределах акватории зоны санитарной охраны допускаются по согласованию с центром государственного санитарно - эпидемиологического надзора лишь при обосновании гидрологическими расчетами отсутствия ухудшения качества воды в створе водозабора.

Использование химических методов борьбы с эвтрофикацией водоемов допускается при условии применения препаратов, имеющих положительное санитарно - эпидемиологическое заключение государственной санитарно - эпидемиологической службы Российской Федерации.

Использование источников водоснабжения в пределах второго пояса зоны санитарной охраны для купания, туризма, водного спорта и рыбной ловли допускается в установленных местах при условии соблюдения гигиенических требований к охране поверхностных вод, а также гигиенических требований к зонам рекреации водных объектов.

3. В третьем поясе не допускается отведение сточных вод в зоне водосбора источника водоснабжения, включая его притоки, не отвечающих гигиеническим требованиям к охране поверхностных вод.

Регулирование отведения территории для нового строительства жилых, промышленных и сельскохозяйственных объектов, а также согласование изменений технологий действующих предприятий, связанных с повышением степени опасности загрязнения сточными водами источника водоснабжения производится при согласовании с центром государственного санитарно-эпидемиологического надзора.

Все работы, в том числе добыча песка, гравия, донноуглубительные, в пределах акватории зоны санитарной охраны допускаются по согласованию с центром государственного санитарно - эпидемиологического надзора лишь при обосновании гидрологическими расчетами отсутствия ухудшения качества воды в створе водозабора.

Использование химических методов борьбы с эвтрофикацией водоемов допускается при условии применения препаратов, имеющих положительное санитарно - эпидемиологическое

11	Зоны затопления и подтопления	<p>заключение государственной санитарно - эпидемиологической службы Российской Федерации.</p> <p>В зонах затопления и подтопления запрещается:</p> <ul style="list-style-type: none"> - размещение новых населенных пунктов и строительство объектов капитального строительства без обеспечения инженерной защиты таких населенных пунктов и объектов от затопления, подтопления; - использование сточных вод в целях регулирования плодородия почв; - размещение кладбищ, скотомогильников, объектов размещения отходов производства и потребления, химических, взрывчатых, токсичных, отравляющих и ядовитых веществ, пунктов хранения и захоронения радиоактивных отходов; - осуществление авиационных мер по борьбе с вредными организмами. 	Водный кодекс Российской Федерации
12	Санитарно-защитная зона	<p>В границах санитарно-защитной зоны не допускается использование земельных участков в целях:</p> <ul style="list-style-type: none"> - размещения жилой застройки, объектов образовательного и медицинского назначения, спортивных сооружений открытого типа, организаций отдыха детей и их оздоровления, зон рекреационного назначения и для ведения садоводства; - размещения объектов для производства и хранения лекарственных средств, объектов пищевых отраслей промышленности, оптовых складов продовольственного сырья и пищевой продукции, комплексов водопроводных сооружений для подготовки и хранения питьевой воды, использования земельных участков в целях производства, хранения и переработки сельскохозяйственной продукции, предназначенной для дальнейшего использования в качестве пищевой продукции, если химическое, физическое и (или) биологическое воздействие объекта, в отношении которого установлена санитарно-защитная зона, приведет к нарушению качества и безопасности таких средств, сырья, воды и продукции в соответствии с установленными требованиями. 	Постановление Правительства Российской Федерации от 03.03.2018 № 222 «Об утверждении Правил установления санитарно-защитных зон и использования земельных участков, расположенных в границах санитарно-защитных зон»
13	Охранная зона пунктов государственной геодезической сети, государственной нивелирной сети и	В пределах границ охранных зон пунктов запрещается использование земельных участков для осуществления видов деятельности, приводящих к повреждению или уничтожению наружных опознавательных знаков пунктов, нарушению неизменности местоположения их центров, уничтожению,	Постановление Правительства Российской Федерации от 21.08.2019 № 1080 «Об охранных зонах пунктов государственной геодезической сети, государственной нивелирной сети и государственной

	государственной гравиметрической сети	перемещению, засыпке или повреждению составных частей пунктов. Также на земельных участках в границах охранных зон пунктов запрещается проведение работ, размещение объектов и предметов, которые могут препятствовать доступу к пунктам.	гравиметрической сети»
14	Зона минимальных расстояний до магистральных или промышленных трубопроводов (газопроводов, нефтепроводов и нефтепродуктопроводов, аммиакопроводов)	Перечень ограничений использования земельных участков в границах зоны минимальных расстояний до магистральных или промышленных трубопроводов определяется Правительством Российской Федерации в положении о данном виде зоны с особыми условиями использования территории.	

Приложение № 1
к правилам землепользования и застройки
Петинского сельского поселения
Хохольского муниципального района
Воронежской области

СВЕДЕНИЯ О ГРАНИЦАХ ТЕРРИТОРИАЛЬНЫХ ЗОН,
СОДЕРЖАЩИЕ ГРАФИЧЕСКОЕ ОПИСАНИЕ МЕСТОПОЛОЖЕНИЯ
ГРАНИЦ ТЕРРИТОРИАЛЬНЫХ ЗОН, ПЕРЕЧЕНЬ КООРДИНАТ
ХАРАКТЕРНЫХ ТОЧЕК ГРАНИЦ ТЕРРИТОРИАЛЬНЫХ ЗОН
СЕЛА ПЕТИНО

ОПИСАНИЕ МЕСТОПОЛОЖЕНИЯ ГРАНИЦ

Зона застройки индивидуальными жилыми домами села Петино - Ж1/1

(наименование объекта, местоположение границ которого описано
(далее - объект)

Раздел 1

Сведения об объекте		
№ п/п	Характеристики объекта	Описание характеристик
1	2	3
1	Местоположение объекта	Воронежская область, Хохольский муниципальный район, Петинское сельское поселение, село Петино
2	Площадь объекта \pm величина погрешности определения площади ($P \pm \Delta P$)	2001001 +/- 24755 м ²
3	Иные характеристики объекта	-

Раздел 2

Сведения о местоположении границ объекта					
1. Система координат: МСК - 36, зона 1					
2. Сведения о характерных точках границ объекта					
Обозначение характерных точек границ	Координаты, м		Метод определения координат характерной точки	Средняя квадратическая погрешность положения характерной точки (Mt), м	Описание обозначения точки на местности (при наличии)
	X	Y			
1	2	3	4	5	6
1	505891.74	1284868.89	Картометрический	1.00	-
2	505896.17	1284924.08	Картометрический	1.00	-
3	505895.39	1284950.46	Картометрический	1.00	-
4	505894.45	1284965.32	Картометрический	1.00	-
5	505892.75	1284981.04	Картометрический	1.00	-
6	505878.56	1285049.81	Картометрический	1.00	-
7	505862.30	1285154.77	Картометрический	1.00	-
8	505862.25	1285206.81	Картометрический	1.00	-
9	505869.09	1285236.48	Картометрический	1.00	-
10	505871.40	1285245.43	Картометрический	1.00	-
11	505876.61	1285253.50	Картометрический	1.00	-
12	505880.51	1285267.17	Картометрический	1.00	-
13	505874.79	1285277.19	Картометрический	1.00	-
14	505877.71	1285297.51	Картометрический	1.00	-
15	505879.48	1285307.52	Картометрический	1.00	-
16	505879.92	1285314.07	Картометрический	1.00	-
17	505880.72	1285330.07	Картометрический	1.00	-
18	505875.95	1285354.40	Картометрический	1.00	-
19	505866.51	1285359.23	Картометрический	1.00	-
20	505849.12	1285362.62	Картометрический	1.00	-
21	505816.59	1285372.91	Картометрический	1.00	-
22	505809.29	1285373.70	Картометрический	1.00	-
23	505802.35	1285394.69	Картометрический	1.00	-
24	505797.50	1285427.10	Картометрический	1.00	-
25	505730.97	1285371.57	Картометрический	1.00	-
26	505745.29	1285428.94	Картометрический	1.00	-
27	505753.10	1285463.56	Картометрический	1.00	-
28	505755.18	1285504.94	Картометрический	1.00	-
29	505760.13	1285521.86	Картометрический	1.00	-
30	505784.33	1285525.51	Картометрический	1.00	-
31	505796.57	1285535.40	Картометрический	1.00	-
32	505808.80	1285550.75	Картометрический	1.00	-
33	505803.98	1285618.69	Картометрический	1.00	-
34	505775.34	1285620.61	Картометрический	1.00	-
35	505634.93	1285751.18	Картометрический	1.00	-
36	505632.68	1285785.16	Картометрический	1.00	-

1	2	3	4	5	6
37	505626.05	1285803.84	Картометрический	1.00	-
38	505683.23	1285876.17	Картометрический	1.00	-
39	505698.70	1285889.91	Картометрический	1.00	-
40	505720.45	1285896.09	Картометрический	1.00	-
41	505731.31	1285902.72	Картометрический	1.00	-
42	505736.18	1285909.95	Картометрический	1.00	-
43	505743.70	1285918.39	Картометрический	1.00	-
44	505746.85	1285927.65	Картометрический	1.00	-
45	505749.46	1285946.65	Картометрический	1.00	-
46	505800.93	1286144.42	Картометрический	1.00	-
47	505827.81	1286255.00	Картометрический	1.00	-
48	505837.17	1286263.17	Картометрический	1.00	-
49	505843.42	1286270.72	Картометрический	1.00	-
50	505848.11	1286283.21	Картометрический	1.00	-
51	505846.80	1286296.74	Картометрический	1.00	-
52	505841.08	1286312.88	Картометрический	1.00	-
53	505830.15	1286323.29	Картометрический	1.00	-
54	505805.26	1286331.05	Картометрический	1.00	-
55	505774.58	1286336.19	Картометрический	1.00	-
56	505745.45	1286348.97	Картометрический	1.00	-
57	505731.27	1286354.43	Картометрический	1.00	-
58	505775.10	1286431.32	Картометрический	1.00	-
59	505828.36	1286421.87	Картометрический	1.00	-
60	505838.21	1286463.97	Картометрический	1.00	-
61	505791.67	1286467.96	Картометрический	1.00	-
62	505784.26	1286466.16	Картометрический	1.00	-
63	505778.18	1286461.56	Картометрический	1.00	-
64	505753.03	1286469.80	Картометрический	1.00	-
65	505731.35	1286437.96	Картометрический	1.00	-
66	505683.66	1286455.70	Картометрический	1.00	-
67	505666.38	1286460.51	Картометрический	1.00	-
68	505651.01	1286465.47	Картометрический	1.00	-
69	505643.14	1286464.77	Картометрический	1.00	-
70	505631.67	1286465.32	Картометрический	1.00	-
71	505605.55	1286465.70	Картометрический	1.00	-
72	505585.38	1286469.83	Картометрический	1.00	-
73	505573.66	1286472.44	Картометрический	1.00	-
74	505548.33	1286479.77	Картометрический	1.00	-
75	505483.78	1286486.04	Картометрический	1.00	-
76	505473.45	1286487.14	Картометрический	1.00	-
77	505377.82	1286498.39	Картометрический	1.00	-
78	505233.82	1286047.65	Картометрический	1.00	-
79	505201.67	1286046.96	Картометрический	1.00	-
80	505177.20	1286042.50	Картометрический	1.00	-
81	505136.43	1286023.00	Картометрический	1.00	-
82	505097.50	1285996.84	Картометрический	1.00	-
83	505077.63	1285975.11	Картометрический	1.00	-
84	505071.26	1285957.91	Картометрический	1.00	-

1	2	3	4	5	6
85	505070.62	1285948.22	Картометрический	1.00	-
86	505065.83	1285942.67	Картометрический	1.00	-
87	505053.81	1285936.60	Картометрический	1.00	-
88	505026.78	1285914.41	Картометрический	1.00	-
89	504975.04	1285869.62	Картометрический	1.00	-
90	504906.53	1285766.45	Картометрический	1.00	-
91	504884.11	1285733.04	Картометрический	1.00	-
92	504853.22	1285700.42	Картометрический	1.00	-
93	504865.45	1285692.77	Аналитический	0.10	-
94	504854.69	1285675.38	Картометрический	1.00	-
95	504846.61	1285661.72	Картометрический	1.00	-
96	504837.30	1285645.97	Картометрический	1.00	-
97	504832.73	1285638.23	Картометрический	1.00	-
98	504826.91	1285627.80	Картометрический	1.00	-
99	504815.79	1285607.92	Аналитический	0.10	-
100	504799.33	1285577.74	Аналитический	0.10	-
101	504787.11	1285551.00	Картометрический	1.00	-
102	504780.84	1285536.28	Картометрический	1.00	-
103	504773.00	1285518.06	Картометрический	1.00	-
104	504770.10	1285510.89	Картометрический	1.00	-
105	504768.40	1285505.35	Картометрический	1.00	-
106	504766.67	1285498.94	Картометрический	1.00	-
107	504765.31	1285494.34	Картометрический	1.00	-
108	504764.43	1285490.07	Картометрический	1.00	-
109	504760.57	1285464.57	Картометрический	1.00	-
110	504758.33	1285446.47	Картометрический	1.00	-
111	504774.95	1285446.53	Картометрический	1.00	-
112	504801.79	1285443.93	Картометрический	1.00	-
113	504820.21	1285442.10	Картометрический	1.00	-
114	504818.38	1285427.77	Картометрический	1.00	-
115	504854.34	1285429.02	Картометрический	1.00	-
116	504858.57	1285410.74	Картометрический	1.00	-
117	504860.59	1285400.59	Картометрический	1.00	-
118	504862.12	1285398.22	Картометрический	1.00	-
119	504868.40	1285372.14	Картометрический	1.00	-
120	504858.60	1285370.46	Картометрический	1.00	-
121	504859.36	1285366.70	Картометрический	1.00	-
122	504841.99	1285362.87	Картометрический	1.00	-
123	504847.33	1285337.08	Картометрический	1.00	-
124	504882.68	1285344.44	Картометрический	1.00	-
125	504886.89	1285284.24	Картометрический	1.00	-
126	504891.47	1285277.13	Картометрический	1.00	-
127	504848.29	1285270.36	Картометрический	1.00	-
128	504750.96	1285300.94	Картометрический	1.00	-
129	504670.23	1285338.58	Картометрический	1.00	-
130	504638.84	1285349.50	Картометрический	1.00	-
131	504616.34	1285282.40	Картометрический	1.00	-
132	504620.94	1285281.34	Картометрический	1.00	-

1	2	3	4	5	6
133	504555.62	1285087.68	Картометрический	1.00	-
134	504666.53	1285036.33	Картометрический	1.00	-
135	504781.72	1284969.58	Картометрический	5.00	-
136	504996.48	1284841.29	Картометрический	5.00	-
137	505083.37	1284795.29	Картометрический	5.00	-
138	505563.54	1284819.74	Картометрический	1.00	-
139	505699.59	1284778.76	Картометрический	1.00	-
140	505691.64	1284764.75	Картометрический	1.00	-
141	505710.24	1284753.81	Картометрический	1.00	-
142	505756.35	1284792.53	Картометрический	1.00	-
143	505778.93	1284804.61	Картометрический	1.00	-
144	505801.13	1284808.77	Картометрический	1.00	-
145	505837.51	1284821.45	Картометрический	1.00	-
1	505891.74	1284868.89	Картометрический	1.00	-
146	504447.78	1285201.91	Картометрический	1.00	-
147	504478.30	1285248.51	Картометрический	1.00	-
148	504490.06	1285285.11	Картометрический	1.00	-
149	504487.81	1285285.97	Картометрический	1.00	-
150	504494.69	1285313.95	Картометрический	1.00	-
151	504499.60	1285327.65	Картометрический	1.00	-
152	504508.76	1285334.43	Картометрический	1.00	-
153	504534.36	1285442.02	Картометрический	1.00	-
154	504524.85	1285430.55	Картометрический	1.00	-
155	504513.36	1285420.76	Картометрический	1.00	-
156	504507.99	1285417.69	Картометрический	1.00	-
157	504495.33	1285416.47	Картометрический	1.00	-
158	504480.16	1285419.83	Картометрический	1.00	-
159	504473.95	1285419.86	Картометрический	1.00	-
160	504447.54	1285421.40	Картометрический	1.00	-
161	504425.62	1285423.41	Картометрический	1.00	-
162	504386.63	1285430.29	Картометрический	1.00	-
163	504382.71	1285429.04	Картометрический	1.00	-
164	504379.68	1285425.51	Картометрический	1.00	-
165	504351.62	1285365.31	Картометрический	1.00	-
166	504334.73	1285323.48	Картометрический	1.00	-
167	504280.74	1285172.54	Картометрический	1.00	-
168	504270.57	1285144.39	Картометрический	1.00	-
169	504268.53	1285136.03	Картометрический	1.00	-
170	504268.17	1285132.22	Картометрический	1.00	-
171	504355.53	1285101.77	Картометрический	1.00	-
172	504356.21	1285101.53	Картометрический	1.00	-
146	504447.78	1285201.91	Картометрический	1.00	-
173	504738.45	1285510.59	Картометрический	1.00	-
174	504722.62	1285518.69	Картометрический	1.00	-
175	504700.33	1285530.10	Картометрический	1.00	-
176	504710.43	1285554.07	Картометрический	1.00	-

1	2	3	4	5	6
177	504722.43	1285582.24	Картометрический	1.00	-
178	504730.98	1285603.73	Картометрический	1.00	-
179	504738.75	1285644.92	Картометрический	1.00	-
180	504758.28	1285689.22	Картометрический	1.00	-
181	504779.95	1285692.01	Картометрический	1.00	-
182	504788.82	1285699.90	Картометрический	1.00	-
183	504791.32	1285706.75	Картометрический	1.00	-
184	504814.35	1285757.99	Картометрический	1.00	-
185	504817.82	1285765.54	Картометрический	1.00	-
186	504822.32	1285781.71	Картометрический	1.00	-
187	504831.28	1285776.82	Картометрический	1.00	-
188	504837.20	1285790.67	Картометрический	1.00	-
189	504847.13	1285790.00	Картометрический	1.00	-
190	504868.43	1285924.76	Картометрический	1.00	-
191	504914.42	1285966.86	Картометрический	1.00	-
192	504925.38	1286002.47	Картометрический	1.00	-
193	504939.22	1285999.81	Картометрический	1.00	-
194	504948.81	1286033.85	Картометрический	1.00	-
195	504963.64	1286140.05	Картометрический	1.00	-
196	504978.74	1286177.27	Картометрический	1.00	-
197	504999.51	1286203.65	Картометрический	1.00	-
198	505011.87	1286228.70	Картометрический	1.00	-
199	505022.76	1286228.00	Картометрический	1.00	-
200	505034.29	1286256.43	Картометрический	1.00	-
201	505044.06	1286256.08	Картометрический	1.00	-
202	505047.37	1286274.89	Картометрический	1.00	-
203	505036.53	1286283.81	Картометрический	1.00	-
204	505051.46	1286493.25	Картометрический	1.00	-
205	505072.65	1286558.16	Картометрический	1.00	-
206	505080.82	1286655.35	Картометрический	1.00	-
207	505022.41	1286657.93	Картометрический	1.00	-
208	505022.32	1286564.69	Картометрический	1.00	-
209	505007.90	1286541.80	Картометрический	1.00	-
210	504985.03	1286531.64	Картометрический	1.00	-
211	504968.92	1286505.38	Картометрический	1.00	-
212	504961.27	1286476.55	Картометрический	1.00	-
213	504941.80	1286479.10	Картометрический	1.00	-
214	504936.05	1286546.10	Картометрический	1.00	-
215	504911.94	1286588.88	Картометрический	1.00	-
216	504896.14	1286590.25	Картометрический	1.00	-
217	504895.23	1286544.48	Картометрический	1.00	-
218	504864.10	1286547.03	Картометрический	1.00	-
219	504865.83	1286587.73	Картометрический	1.00	-
220	504836.87	1286588.59	Картометрический	1.00	-
221	504832.59	1286541.12	Картометрический	1.00	-
222	504742.10	1286534.41	Картометрический	1.00	-
223	504625.19	1286547.17	Картометрический	1.00	-
224	504566.58	1286346.27	Картометрический	1.00	-

1	2	3	4	5	6
225	504495.42	1286335.28	Картометрический	1.00	-
226	504484.83	1286257.25	Картометрический	1.00	-
227	504535.07	1286212.25	Картометрический	1.00	-
228	504487.31	1286013.05	Картометрический	1.00	-
229	504468.14	1286023.87	Картометрический	1.00	-
230	504460.41	1286008.59	Картометрический	1.00	-
231	504466.45	1286005.09	Картометрический	1.00	-
232	504392.64	1285997.97	Картометрический	1.00	-
233	504364.55	1285869.04	Картометрический	1.00	-
234	504405.15	1285843.59	Картометрический	1.00	-
235	504332.51	1285729.01	Аналитический	0.10	-
236	504270.43	1285630.92	Картометрический	1.00	-
237	504285.64	1285607.18	Картометрический	1.00	-
238	504282.21	1285561.41	Картометрический	1.00	-
239	504281.32	1285522.41	Картометрический	1.00	-
240	504279.61	1285502.07	Картометрический	1.00	-
241	504276.20	1285474.10	Картометрический	1.00	-
242	504307.45	1285405.43	Картометрический	1.00	-
243	504304.04	1285383.38	Картометрический	1.00	-
244	504283.70	1285365.59	Картометрический	1.00	-
245	504233.75	1285358.00	Картометрический	1.00	-
246	504210.88	1285346.13	Картометрический	1.00	-
247	504196.97	1285325.75	Картометрический	1.00	-
248	504203.17	1285263.06	Картометрический	1.00	-
249	504204.44	1285258.28	Картометрический	1.00	-
250	504234.71	1285143.89	Картометрический	1.00	-
251	504254.42	1285137.02	Картометрический	1.00	-
252	504255.63	1285143.09	Картометрический	1.00	-
253	504262.93	1285165.59	Картометрический	1.00	-
254	504269.44	1285184.53	Картометрический	1.00	-
255	504276.39	1285204.34	Картометрический	1.00	-
256	504283.69	1285224.58	Картометрический	1.00	-
257	504304.45	1285282.26	Картометрический	1.00	-
258	504318.09	1285319.61	Картометрический	1.00	-
259	504351.88	1285404.40	Картометрический	1.00	-
260	504374.99	1285462.34	Картометрический	1.00	-
261	504389.85	1285456.35	Картометрический	1.00	-
262	504389.93	1285450.27	Картометрический	1.00	-
263	504391.76	1285447.21	Картометрический	1.00	-
264	504396.80	1285445.40	Картометрический	1.00	-
265	504412.26	1285442.71	Картометрический	1.00	-
266	504440.21	1285438.10	Картометрический	1.00	-
267	504443.28	1285438.27	Картометрический	1.00	-
268	504445.49	1285439.12	Картометрический	1.00	-
269	504447.89	1285441.45	Картометрический	1.00	-
270	504464.75	1285439.12	Картометрический	1.00	-
271	504466.79	1285436.05	Картометрический	1.00	-
272	504468.33	1285434.35	Картометрический	1.00	-





1	2	3	4	5	6
273	504472.42	1285432.81	Картометрический	1.00	-
274	504484.35	1285431.11	Картометрический	1.00	-
275	504498.49	1285430.26	Картометрический	1.00	-
276	504507.52	1285432.30	Картометрический	1.00	-
277	504514.59	1285438.80	Картометрический	1.00	-
278	504528.58	1285455.74	Картометрический	1.00	-
279	504542.39	1285470.77	Картометрический	1.00	-
280	504559.25	1285491.45	Картометрический	1.00	-
281	504572.19	1285507.69	Аналитический	0.10	-
282	504583.74	1285499.87	Аналитический	0.10	-
283	504580.01	1285493.18	Картометрический	1.00	-
284	504580.00	1285489.97	Картометрический	1.00	-
285	504583.22	1285485.71	Картометрический	1.00	-
286	504587.57	1285483.45	Картометрический	1.00	-
287	504603.38	1285479.20	Картометрический	1.00	-
288	504638.04	1285471.55	Картометрический	1.00	-
289	504671.07	1285457.52	Картометрический	1.00	-
290	504672.61	1285460.65	Картометрический	1.00	-
291	504682.23	1285478.16	Картометрический	1.00	-
292	504689.06	1285500.80	Картометрический	1.00	-
293	504713.26	1285487.66	Картометрический	1.00	-
294	504728.35	1285479.94	Картометрический	1.00	-
295	504733.68	1285496.11	Картометрический	1.00	-
173	504738.45	1285510.59	Картометрический	1.00	-
3. Сведения о характерных точках части (частей) границы объекта					
Обозначение характерных точек части границы	Координаты, м		Метод определения координат характерной точки	Средняя квадратическая погрешность положения характерной точки (Mt), м	Описание обозначения точки на местности (при наличии)
	X	Y			
1	2	3	4	5	6
Часть №					
-	-	-	-	-	-

Раздел 4
План границ объекта



Масштаб 1:5000

Используемые условные знаки и обозначения:

-  границы территориальной зоны
-  границы муниципального образования
-  характерная точка границ территориальной зоны
-  •

Руководитель БУВО «Иркутский-проектный центр»

Подпись: Ю.В. Шалагина Дата « 09 » марта 2022 г.

Место для отбора проб (для наличия) или, составившего описание местоположения границ объекта



ОПИСАНИЕ МЕСТОПОЛОЖЕНИЯ ГРАНИЦ

Общественно-деловая зона села Петино - ОД/1

(наименование объекта, местоположение границ которого описано
(далее - объект)

Раздел 1

Сведения об объекте		
№ п/п	Характеристики объекта	Описание характеристик
1	2	3
1	Местоположение объекта	Воронежская область, Хохольский муниципальный район, Петинское сельское поселение, село Петино
2	Площадь объекта \pm величина погрешности определения площади ($P \pm \Delta P$)	28867 +/- 595 м ²
3	Иные характеристики объекта	-

Раздел 2

Сведения о местоположении границ объекта					
1. Система координат: МСК - 36, зона 1					
2. Сведения о характерных точках границ объекта					
Обозначение характерных точек границ	Координаты, м		Метод определения координат характерной точки	Средняя квадратическая погрешность положения характерной точки (Mt), м	Описание обозначения точки на местности (при наличии)
	X	Y			
1	2	3	4	5	6
1	504891.47	1285277.13	Картометрический	1.00	-
2	504886.89	1285284.24	Картометрический	1.00	-
3	504882.68	1285344.44	Картометрический	1.00	-
4	504847.33	1285337.08	Картометрический	1.00	-
5	504841.99	1285362.87	Картометрический	1.00	-
6	504859.36	1285366.70	Картометрический	1.00	-
7	504858.60	1285370.46	Картометрический	1.00	-
8	504868.40	1285372.14	Картометрический	1.00	-
9	504862.12	1285398.22	Картометрический	1.00	-
10	504860.59	1285400.59	Картометрический	1.00	-
11	504858.57	1285410.74	Картометрический	1.00	-
12	504854.34	1285429.02	Картометрический	1.00	-
13	504818.38	1285427.77	Картометрический	1.00	-
14	504792.84	1285429.33	Картометрический	1.00	-
15	504790.24	1285428.55	Картометрический	1.00	-
16	504788.41	1285425.18	Картометрический	1.00	-
17	504776.08	1285426.03	Картометрический	1.00	-
18	504769.74	1285431.77	Картометрический	1.00	-
19	504767.30	1285432.29	Картометрический	1.00	-
20	504760.70	1285431.85	Картометрический	1.00	-
21	504727.52	1285429.77	Картометрический	1.00	-
22	504718.64	1285430.01	Картометрический	1.00	-
23	504704.52	1285430.40	Картометрический	1.00	-
24	504686.78	1285435.43	Картометрический	1.00	-
25	504673.59	1285439.73	Картометрический	1.00	-
26	504651.06	1285448.38	Картометрический	1.00	-
27	504649.74	1285446.32	Картометрический	1.00	-
28	504642.99	1285378.46	Картометрический	1.00	-
29	504640.43	1285361.70	Картометрический	1.00	-
30	504638.84	1285349.50	Картометрический	1.00	-
31	504670.23	1285338.58	Картометрический	1.00	-
32	504750.96	1285300.94	Картометрический	1.00	-
33	504848.29	1285270.36	Картометрический	1.00	-
1	504891.47	1285277.13	Картометрический	1.00	-

3. Сведения о характерных точках части (частей) границы объекта					
Обозначение характерных точек части границы	Координаты, м		Метод определения координат характерной точки	Средняя квадратическая погрешность положения характерной точки (Mt), м	Описание обозначения точки на местности (при наличии)
	X	Y			
1	2	3	4	5	6
Часть №					
-	-	-	-	-	-

Раздел 4

План границ объекта

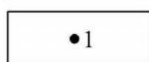


Масштаб 1:2000

Используемые условные знаки и обозначения:



границы территориальной зоны



характерная точка границ территориальной зоны

Руководитель БУВО «Нормативно-проектный центр»

Подпись  Ю.В. Шалыгина Дата « 09 » марта 2022 г.

Место для оттиска печати (при наличии) лица, составившего описание местоположения границ объекта



ОПИСАНИЕ МЕСТОПОЛОЖЕНИЯ ГРАНИЦ

Зона улиц, дорог, инженерной и транспортной инфраструктуры села Петино - ИТ1/1

(наименование объекта, местоположение границ которого описано
(далее - объект)

Раздел 1

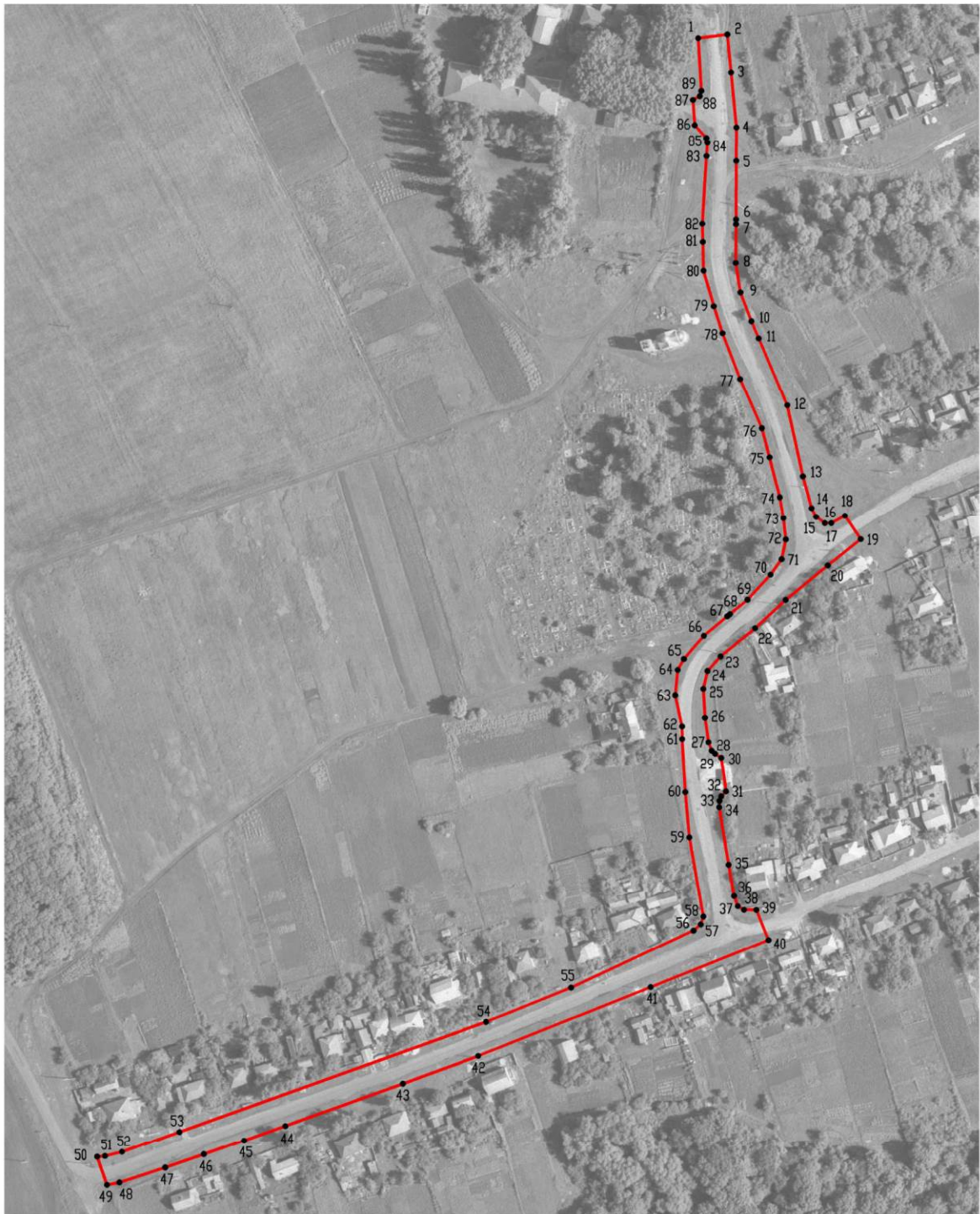
Сведения об объекте		
№ п/п	Характеристики объекта	Описание характеристик
1	2	3
1	Местоположение объекта	Воронежская область, Хохольский муниципальный район, Петинское сельское поселение, село Петино
2	Площадь объекта \pm величина погрешности определения площади ($P \pm \Delta P$)	12746 +/- 395 м ²
3	Иные характеристики объекта	-

Раздел 2

Сведения о местоположении границ объекта					
1. Система координат: МСК - 36, зона 1					
2. Сведения о характерных точках границ объекта					
Обозначение характерных точек границ	Координаты, м		Метод определения координат характерной точки	Средняя квадратическая погрешность положения характерной точки (Mt), м	Описание обозначения точки на местности (при наличии)
	X	Y			
1	2	3	4	5	6
1	504818.38	1285427.77	Картометрический	1.00	-
2	504820.21	1285442.10	Картометрический	1.00	-
3	504801.79	1285443.93	Картометрический	1.00	-
4	504774.95	1285446.53	Картометрический	1.00	-
5	504758.33	1285446.47	Картометрический	1.00	-
6	504729.60	1285446.36	Картометрический	1.00	-
7	504727.28	1285446.34	Картометрический	1.00	-
8	504708.41	1285446.19	Картометрический	1.00	-
9	504693.55	1285448.53	Картометрический	1.00	-
10	504679.48	1285453.92	Картометрический	1.00	-
11	504671.07	1285457.52	Картометрический	1.00	-
12	504638.04	1285471.55	Картометрический	1.00	-
13	504603.38	1285479.20	Картометрический	1.00	-
14	504587.57	1285483.45	Картометрический	1.00	-
15	504583.22	1285485.71	Картометрический	1.00	-
16	504580.00	1285489.97	Картометрический	1.00	-
17	504580.01	1285493.18	Картометрический	1.00	-
18	504583.74	1285499.87	Картометрический	1.00	-
19	504572.19	1285507.69	Картометрический	1.00	-
20	504559.25	1285491.45	Картометрический	1.00	-
21	504542.39	1285470.77	Картометрический	1.00	-
22	504528.58	1285455.74	Картометрический	1.00	-
23	504514.59	1285438.80	Картометрический	1.00	-
24	504507.52	1285432.30	Картометрический	1.00	-
25	504498.49	1285430.26	Картометрический	1.00	-
26	504484.35	1285431.11	Картометрический	1.00	-
27	504472.42	1285432.81	Картометрический	1.00	-
28	504468.33	1285434.35	Картометрический	1.00	-
29	504466.79	1285436.05	Картометрический	1.00	-
30	504464.75	1285439.12	Картометрический	1.00	-
31	504447.89	1285441.45	Картометрический	1.00	-
32	504445.49	1285439.12	Картометрический	1.00	-
33	504443.28	1285438.27	Картометрический	1.00	-
34	504440.21	1285438.10	Картометрический	1.00	-
35	504412.26	1285442.71	Картометрический	1.00	-
36	504396.80	1285445.40	Картометрический	1.00	-

1	2	3	4	5	6
37	504391.76	1285447.21	Картометрический	1.00	-
38	504389.93	1285450.27	Картометрический	1.00	-
39	504389.85	1285456.35	Картометрический	1.00	-
40	504374.99	1285462.34	Картометрический	1.00	-
41	504351.88	1285404.40	Картометрический	1.00	-
42	504318.09	1285319.61	Картометрический	1.00	-
43	504304.45	1285282.26	Картометрический	1.00	-
44	504283.69	1285224.58	Картометрический	1.00	-
45	504276.39	1285204.34	Картометрический	1.00	-
46	504269.44	1285184.53	Картометрический	1.00	-
47	504262.93	1285165.59	Картометрический	1.00	-
48	504255.63	1285143.09	Картометрический	1.00	-
49	504254.42	1285137.02	Картометрический	1.00	-
50	504268.17	1285132.22	Картометрический	1.00	-
51	504268.53	1285136.03	Картометрический	1.00	-
52	504270.57	1285144.39	Картометрический	1.00	-
53	504280.74	1285172.54	Картометрический	1.00	-
54	504334.73	1285323.48	Картометрический	1.00	-
55	504351.62	1285365.31	Картометрический	1.00	-
56	504379.68	1285425.51	Картометрический	1.00	-
57	504382.71	1285429.04	Картометрический	1.00	-
58	504386.63	1285430.29	Картометрический	1.00	-
59	504425.62	1285423.41	Картометрический	1.00	-
60	504447.54	1285421.40	Картометрический	1.00	-
61	504473.95	1285419.86	Картометрический	1.00	-
62	504480.16	1285419.83	Картометрический	1.00	-
63	504495.33	1285416.47	Картометрический	1.00	-
64	504507.99	1285417.69	Картометрический	1.00	-
65	504513.36	1285420.76	Картометрический	1.00	-
66	504524.85	1285430.55	Картометрический	1.00	-
67	504534.36	1285442.02	Картометрический	1.00	-
68	504535.45	1285443.39	Картометрический	1.00	-
69	504542.48	1285452.01	Картометрический	1.00	-
70	504554.73	1285463.30	Картометрический	1.00	-
71	504562.29	1285468.77	Картометрический	1.00	-
72	504572.02	1285470.86	Картометрический	1.00	-
73	504582.53	1285469.64	Картометрический	1.00	-
74	504592.87	1285467.90	Картометрический	1.00	-
75	504612.63	1285462.84	Картометрический	1.00	-
76	504626.83	1285459.04	Картометрический	1.00	-
77	504651.06	1285448.38	Картометрический	1.00	-
78	504673.59	1285439.73	Картометрический	1.00	-
79	504686.78	1285435.43	Картометрический	1.00	-
80	504704.52	1285430.40	Картометрический	1.00	-
81	504718.64	1285430.01	Картометрический	1.00	-
82	504727.52	1285429.77	Картометрический	1.00	-
83	504760.70	1285431.85	Картометрический	1.00	-
84	504767.30	1285432.29	Картометрический	1.00	-

1	2	3	4	5	6
85	504769.74	1285431.77	Картометрический	1.00	-
86	504776.08	1285426.03	Картометрический	1.00	-
87	504788.41	1285425.18	Картометрический	1.00	-
88	504790.24	1285428.55	Картометрический	1.00	-
89	504792.84	1285429.33	Картометрический	1.00	-
1	504818.38	1285427.77	Картометрический	1.00	-
3. Сведения о характерных точках части (частей) границы объекта					
Обозначение характерных точек части границы	Координаты, м		Метод определения координат характерной точки	Средняя квадратическая погрешность положения характерной точки (Mt), м	Описание обозначения точки на местности (при наличии)
	X	Y			
1	2	3	4	5	6
Часть №					
-	-	-	-	-	-




Масштаб 1:2000

Используемые условные знаки и обозначения:



границы территориальной зоны



•1 характерная точка границ территориальной зоны

Руководитель БУВО «Нормативно-проектный центр»

Подпись *Ю.В. Шалыгина* Ю.В. Шалыгина Дата « 09 » марта 2022 г.

Место для оттиска печати (при наличии) лица, составившего описание местоположения границ объекта



ОПИСАНИЕ МЕСТОПОЛОЖЕНИЯ ГРАНИЦ

Зона сельскохозяйственного использования в границах населенного пункта
села Петино - СХ1/1

(наименование объекта, местоположение границ которого описано
(далее - объект)

Раздел 1

Сведения об объекте		
№ п/п	Характеристики объекта	Описание характеристик
1	2	3
1	Местоположение объекта	Воронежская область, Хохольский муниципальный район, Петинское сельское поселение, село Петино
2	Площадь объекта \pm величина погрешности определения площади ($P \pm \text{Дельта } P$)	209942 +/- 8018 м ²
3	Иные характеристики объекта	-

Раздел 2

Сведения о местоположении границ объекта					
1. Система координат: МСК - 36, зона 1					
2. Сведения о характерных точках границ объекта					
Обозначение характерных точек границ	Координаты, м		Метод определения координат характерной точки	Средняя квадратическая погрешность положения характерной точки (Mt), м	Описание обозначения точки на местности (при наличии)
	X	Y			
1	2	3	4	5	6
1	504758.33	1285446.47	Картометрический	1.00	-
2	504760.57	1285464.57	Картометрический	1.00	-
3	504764.43	1285490.07	Картометрический	1.00	-
4	504765.31	1285494.34	Картометрический	1.00	-
5	504766.67	1285498.94	Картометрический	1.00	-
6	504768.40	1285505.35	Картометрический	1.00	-
7	504770.10	1285510.89	Картометрический	1.00	-
8	504773.00	1285518.06	Картометрический	1.00	-
9	504780.84	1285536.28	Картометрический	1.00	-
10	504787.11	1285551.00	Картометрический	1.00	-
11	504799.33	1285577.74	Картометрический	1.00	-
12	504815.79	1285607.92	Аналитический	0.10	-
13	504826.91	1285627.80	Картометрический	1.00	-
14	504832.73	1285638.23	Картометрический	1.00	-
15	504837.30	1285645.97	Картометрический	1.00	-
16	504846.61	1285661.72	Картометрический	1.00	-
17	504854.69	1285675.38	Аналитический	0.10	-
18	504865.45	1285692.77	Аналитический	0.10	-
19	504853.22	1285700.42	Картометрический	1.00	-
20	504821.79	1285736.31	Картометрический	1.00	-
21	504847.13	1285790.00	Картометрический	1.00	-
22	504837.20	1285790.67	Картометрический	1.00	-
23	504831.28	1285776.82	Картометрический	1.00	-
24	504822.32	1285781.71	Картометрический	1.00	-
25	504817.82	1285765.54	Картометрический	1.00	-
26	504814.35	1285757.99	Картометрический	1.00	-
27	504791.32	1285706.75	Картометрический	1.00	-
28	504788.82	1285699.90	Картометрический	1.00	-
29	504779.95	1285692.01	Картометрический	1.00	-
30	504758.28	1285689.22	Картометрический	1.00	-
31	504738.75	1285644.92	Картометрический	1.00	-
32	504730.98	1285603.73	Картометрический	1.00	-
33	504722.43	1285582.24	Картометрический	1.00	-
34	504710.43	1285554.07	Картометрический	1.00	-
35	504700.33	1285530.10	Аналитический	0.10	-
36	504722.62	1285518.69	Аналитический	0.10	-




1	2	3	4	5	6
37	504738.45	1285510.59	Аналитический	0.10	-
38	504733.68	1285496.11	Аналитический	0.10	-
39	504728.35	1285479.94	Аналитический	0.10	-
40	504713.26	1285487.66	Аналитический	0.10	-
41	504689.06	1285500.80	Аналитический	0.10	-
42	504682.23	1285478.16	Аналитический	0.10	-
43	504672.61	1285460.65	Аналитический	0.10	-
44	504671.07	1285457.52	Картометрический	1.00	-
45	504679.48	1285453.92	Картометрический	1.00	-
46	504693.55	1285448.53	Картометрический	1.00	-
47	504708.41	1285446.19	Картометрический	1.00	-
48	504727.28	1285446.34	Картометрический	1.00	-
49	504729.60	1285446.36	Картометрический	1.00	-
1	504758.33	1285446.47	Картометрический	1.00	-
50	504911.94	1286588.88	Картометрический	1.00	-
51	504903.83	1286603.33	Картометрический	1.00	-
52	504776.16	1286587.67	Картометрический	1.00	-
53	504631.83	1286578.67	Картометрический	1.00	-
54	504471.50	1286616.33	Картометрический	5.00	-
55	504428.16	1286574.00	Картометрический	5.00	-
56	504382.16	1286476.67	Картометрический	5.00	-
57	504355.83	1286424.67	Картометрический	5.00	-
58	504332.83	1286331.00	Картометрический	5.00	-
59	504338.50	1286218.67	Картометрический	5.00	-
60	504311.16	1286181.67	Картометрический	5.00	-
61	504299.16	1286159.00	Картометрический	5.00	-
62	504272.16	1286134.33	Картометрический	5.00	-
63	504256.83	1286110.33	Картометрический	5.00	-
64	504251.83	1286068.67	Картометрический	5.00	-
65	504252.83	1286019.33	Картометрический	5.00	-
66	504275.66	1285997.83	Картометрический	5.00	-
67	504295.00	1285983.67	Картометрический	1.00	-
68	504301.66	1285976.67	Картометрический	1.00	-
69	504302.66	1285970.50	Картометрический	1.00	-
70	504299.50	1285964.83	Картометрический	1.00	-
71	504289.83	1285965.17	Картометрический	1.00	-
72	504280.83	1285968.33	Картометрический	5.00	-
73	504269.16	1285976.83	Картометрический	5.00	-
74	504255.16	1285970.00	Картометрический	5.00	-
75	504223.50	1285926.00	Картометрический	5.00	-
76	504214.16	1285904.00	Картометрический	5.00	-
77	504202.16	1285864.33	Картометрический	5.00	-
78	504187.16	1285855.00	Картометрический	5.00	-
79	504170.16	1285834.00	Картометрический	5.00	-
80	504161.16	1285800.67	Картометрический	5.00	-
81	504157.50	1285777.00	Картометрический	5.00	-
82	504204.28	1285754.23	Картометрический	5.00	-

1	2	3	4	5	6
83	504237.46	1285710.55	Картометрический	1.00	-
84	504268.16	1285701.08	Картометрический	1.00	-
85	504270.43	1285630.92	Картометрический	1.00	-
86	504332.51	1285729.01	Аналитический	0.10	-
87	504405.15	1285843.59	Картометрический	1.00	-
88	504364.55	1285869.04	Картометрический	1.00	-
89	504392.64	1285997.97	Картометрический	1.00	-
90	504466.45	1286005.09	Картометрический	1.00	-
91	504460.41	1286008.59	Картометрический	1.00	-
92	504468.14	1286023.87	Картометрический	1.00	-
93	504487.31	1286013.05	Картометрический	1.00	-
94	504535.07	1286212.25	Картометрический	1.00	-
95	504484.83	1286257.25	Картометрический	1.00	-
96	504495.42	1286335.28	Картометрический	1.00	-
97	504566.58	1286346.27	Картометрический	1.00	-
98	504625.19	1286547.17	Картометрический	1.00	-
99	504742.10	1286534.41	Картометрический	1.00	-
100	504832.59	1286541.12	Картометрический	1.00	-
101	504836.87	1286588.59	Картометрический	1.00	-
102	504865.83	1286587.73	Картометрический	1.00	-
103	504864.10	1286547.03	Картометрический	1.00	-
104	504895.23	1286544.48	Картометрический	1.00	-
105	504896.14	1286590.25	Картометрический	1.00	-
50	504911.94	1286588.88	Картометрический	1.00	-
3. Сведения о характерных точках части (частей) границы объекта					
Обозначение характерных точек части границы	Координаты, м		Метод определения координат характерной точки	Средняя квадратическая погрешность положения характерной точки (Mt), м	Описание обозначения точки на местности (при наличии)
	X	Y			
1	2	3	4	5	6
Часть №					
-	-	-	-	-	-

Раздел 4
План границ объекта



Используемые условные знаки и обозначения:

-  границы территориальной зоны
-  границы муниципального образования
-  1
характерная точка границ территориальной зоны

Масштаб 1:5000

Руководитель БУВО «Нормативно-проектный центр»

Подпись  Ю.В. Шальгина Дата « 09 » марта 2022 г.

Место для оттиска печати (при наличии) лица, составившего описание местоположения границ объекта



ОПИСАНИЕ МЕСТОПОЛОЖЕНИЯ ГРАНИЦ

Зона ритуальных объектов села Петино - СН1/1

(наименование объекта, местоположение границ которого описано
(далее - объект)

Раздел 1

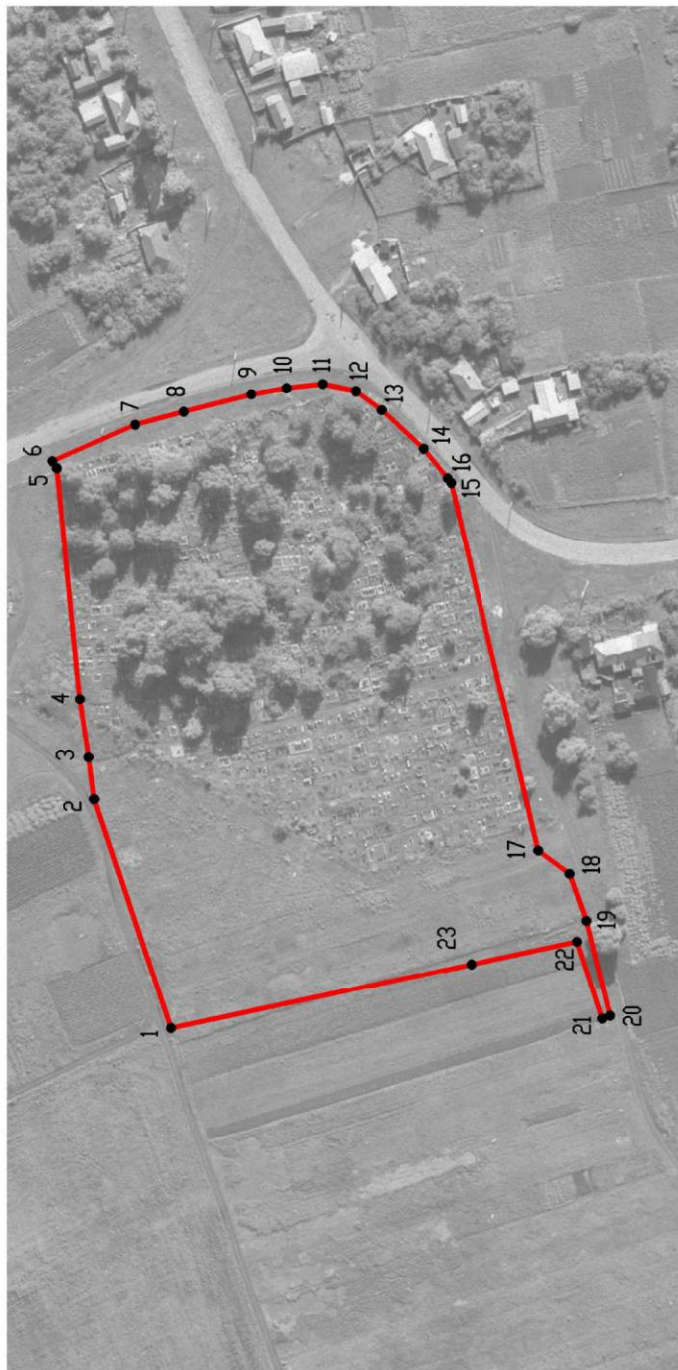
Сведения об объекте		
№ п/п	Характеристики объекта	Описание характеристик
1	2	3
1	Местоположение объекта	Воронежская область, Хохольский муниципальный район, Петинское сельское поселение, село Петино
2	Площадь объекта \pm величина погрешности определения площади ($P \pm \text{Дельта } P$)	20549 +/- 502 м ²
3	Иные характеристики объекта	-

Раздел 2

Сведения о местоположении границ объекта					
1. Система координат: МСК - 36, зона 1					
2. Сведения о характерных точках границ объекта					
Обозначение характерных точек границ	Координаты, м		Метод определения координат характерной точки	Средняя квадратическая погрешность положения характерной точки (Mt), м	Описание обозначения точки на местности (при наличии)
	X	Y			
1	2	3	4	5	6
1	504616.34	1285282.40	Аналитический	0.10	-
2	504638.84	1285349.50	Аналитический	0.10	-
3	504640.43	1285361.70	Аналитический	0.10	-
4	504642.99	1285378.46	Аналитический	0.10	-
5	504649.74	1285446.32	Аналитический	0.10	-
6	504651.06	1285448.38	Картометрический	1.00	-
7	504626.83	1285459.04	Картометрический	1.00	-
8	504612.63	1285462.84	Картометрический	1.00	-
9	504592.87	1285467.90	Картометрический	1.00	-
10	504582.53	1285469.64	Картометрический	1.00	-
11	504572.02	1285470.86	Картометрический	1.00	-
12	504562.29	1285468.77	Картометрический	1.00	-
13	504554.73	1285463.30	Картометрический	1.00	-
14	504542.48	1285452.01	Картометрический	1.00	-
15	504535.45	1285443.39	Картометрический	1.00	-
16	504534.36	1285442.02	Картометрический	1.00	-
17	504508.76	1285334.43	Аналитический	0.10	-
18	504499.60	1285327.65	Аналитический	0.10	-
19	504494.69	1285313.95	Аналитический	0.10	-
20	504487.81	1285285.97	Аналитический	0.10	-
21	504490.06	1285285.11	Аналитический	0.10	-
22	504497.46	1285307.84	Аналитический	0.10	-
23	504528.45	1285301.20	Аналитический	0.10	-
1	504616.34	1285282.40	Аналитический	0.10	-
3. Сведения о характерных точках части (частей) границы объекта					
Обозначение характерных точек части границы	Координаты, м		Метод определения координат характерной точки	Средняя квадратическая погрешность положения характерной точки (Mt), м	Описание обозначения точки на местности (при наличии)
	X	Y			
1	2	3	4	5	6
Часть №					
-	-	-	-	-	-


Раздел 4

План границ объекта



Масштаб 1:2000

Используемые условные знаки и обозначения:



границы территориальной зоны



характерная точка границ территориальной зоны

Руководитель БУВО «Нормативно-проектный центр»

Подпись Ю.В. Шалыгина Дата « 09 » марта 2022 г.

Место для оттиска печати (при наличии) лица, составившего описание местоположения границ объекта



Приложение № 2
к правилам землепользования и застройки
Петинского сельского поселения
Хохольского муниципального района
Воронежской области

СВЕДЕНИЯ О ГРАНИЦАХ ТЕРРИТОРИАЛЬНЫХ ЗОН,
СОДЕРЖАЩИЕ ГРАФИЧЕСКОЕ ОПИСАНИЕ МЕСТОПОЛОЖЕНИЯ
ГРАНИЦ ТЕРРИТОРИАЛЬНЫХ ЗОН, ПЕРЕЧЕНЬ КООРДИНАТ
ХАРАКТЕРНЫХ ТОЧЕК ГРАНИЦ ТЕРРИТОРИАЛЬНЫХ ЗОН
ПОСЁЛКА ОПЫТНОЙ СТАНЦИИ ВНИИК

ОПИСАНИЕ МЕСТОПОЛОЖЕНИЯ ГРАНИЦ

Зона застройки индивидуальными жилыми домами
посёлка опытной станции ВНИИК - Ж1/2

(наименование объекта, местоположение границ которого описано
(далее - объект)

Раздел 1

Сведения об объекте		
№ п/п	Характеристики объекта	Описание характеристик
1	2	3
1	Местоположение объекта	Воронежская область, Хохольский муниципальный район, Петинское сельское поселение, посёлок опытной станции ВНИИК
2	Площадь объекта \pm величина погрешности определения площади ($P \pm \text{Дельта } P$)	1112312 +/- 18456 м ²
3	Иные характеристики объекта	-

Раздел 2

Сведения о местоположении границ объекта					
1. Система координат: МСК - 36, зона 1					
2. Сведения о характерных точках границ объекта					
Обозначение характерных точек границ	Координаты, м		Метод определения координат характерной точки	Средняя квадратическая погрешность положения характерной точки (Mt), м	Описание обозначения точки на местности (при наличии)
	X	Y			
1	2	3	4	5	6
1	506881.51	1284491.44	Картометрический	1.00	-
2	506889.93	1284526.87	Картометрический	1.00	-
3	506884.27	1284523.85	Картометрический	1.00	-
4	506887.96	1284566.53	Картометрический	1.00	-
5	506937.51	1284718.22	Картометрический	1.00	-
6	506913.74	1284784.92	Картометрический	1.00	-
7	506897.40	1284796.53	Картометрический	1.00	-
8	506880.99	1284789.93	Картометрический	1.00	-
9	506848.06	1284796.15	Картометрический	1.00	-
10	506803.39	1284807.43	Картометрический	1.00	-
11	506681.28	1284835.39	Картометрический	1.00	-
12	506607.77	1284854.74	Картометрический	1.00	-
13	506599.72	1284861.31	Картометрический	1.00	-
14	506528.04	1284671.61	Аналитический	0.10	-
15	506329.52	1284751.83	Картометрический	1.00	-
16	506294.27	1284766.07	Картометрический	1.00	-
17	506229.49	1284774.43	Картометрический	1.00	-
18	506157.07	1284768.49	Картометрический	1.00	-
19	506142.62	1284759.97	Картометрический	1.00	-
20	506129.68	1284739.77	Картометрический	1.00	-
21	506122.84	1284729.08	Картометрический	1.00	-
22	506156.72	1284599.04	Картометрический	1.00	-
23	506163.48	1284594.51	Картометрический	1.00	-
24	506453.73	1284475.12	Аналитический	0.10	-
25	506427.02	1284413.37	Аналитический	0.10	-
26	506402.35	1284352.58	Картометрический	1.00	-
27	506391.37	1284356.12	Картометрический	1.00	-
28	506368.11	1284365.29	Картометрический	1.00	-
29	506344.85	1284374.46	Картометрический	1.00	-
30	506266.52	1284405.09	Картометрический	1.00	-
31	506210.73	1284258.37	Аналитический	0.10	-
32	506126.45	1284469.12	Аналитический	0.10	-
33	506117.55	1284494.27	Аналитический	0.10	-
34	506111.74	1284505.91	Аналитический	0.10	-
35	506062.84	1284545.64	Картометрический	1.00	-
36	506055.32	1284540.20	Картометрический	1.00	-

1	2	3	4	5	6
37	506037.61	1284513.23	Картометрический	1.00	-
38	506016.07	1284515.62	Картометрический	1.00	-
39	505956.74	1284526.86	Картометрический	1.00	-
40	505933.90	1284529.21	Картометрический	1.00	-
41	505932.19	1284514.58	Картометрический	1.00	-
42	505948.92	1284509.24	Картометрический	1.00	-
43	505939.21	1284486.80	Картометрический	1.00	-
44	505977.29	1284468.84	Картометрический	1.00	-
45	506013.73	1284465.94	Картометрический	1.00	-
46	506036.19	1284473.11	Картометрический	1.00	-
47	506058.97	1284480.61	Картометрический	1.00	-
48	506061.04	1284471.45	Картометрический	1.00	-
49	506072.75	1284472.83	Картометрический	1.00	-
50	506083.93	1284475.75	Картометрический	1.00	-
51	506087.87	1284477.18	Картометрический	1.00	-
52	506098.37	1284443.05	Картометрический	1.00	-
53	506122.51	1284399.68	Картометрический	1.00	-
54	506141.87	1284360.76	Картометрический	1.00	-
55	506143.61	1284346.31	Картометрический	1.00	-
56	506156.65	1284331.14	Картометрический	1.00	-
57	506158.92	1284323.28	Картометрический	1.00	-
58	506162.81	1284306.77	Картометрический	1.00	-
59	506184.29	1284311.51	Картометрический	1.00	-
60	506196.69	1284255.27	Аналитический	0.10	-
61	506175.22	1284250.53	Картометрический	1.00	-
62	506187.70	1284228.87	Картометрический	1.00	-
63	506200.19	1284207.21	Картометрический	1.00	-
64	506217.55	1284192.18	Картометрический	1.00	-
65	506224.13	1284185.56	Картометрический	1.00	-
66	506226.97	1284179.70	Картометрический	1.00	-
67	506223.18	1284162.36	Картометрический	1.00	-
68	506212.10	1284130.45	Картометрический	1.00	-
69	506284.82	1284094.84	Картометрический	1.00	-
70	506264.42	1284060.55	Аналитический	0.10	-
71	506257.10	1284044.87	Картометрический	1.00	-
72	506242.67	1284012.66	Аналитический	0.10	-
73	506249.26	1284008.38	Аналитический	0.10	-
74	506272.87	1284056.40	Аналитический	0.10	-
75	506296.76	1284096.31	Аналитический	0.10	-
76	506329.86	1284138.79	Аналитический	0.10	-
77	506361.33	1284220.65	Аналитический	0.10	-
78	506387.32	1284287.72	Аналитический	0.10	-
79	506398.81	1284318.36	Аналитический	0.10	-
80	506435.47	1284409.22	Аналитический	0.10	-
81	506450.58	1284447.87	Картометрический	1.00	-
82	506456.53	1284445.46	Картометрический	1.00	-
83	506494.99	1284432.24	Картометрический	1.00	-
84	506497.77	1284440.33	Картометрический	1.00	-

1	2	3	4	5	6
85	506502.91	1284438.57	Картометрический	1.00	-
86	506515.06	1284471.04	Картометрический	1.00	-
87	506531.08	1284465.30	Картометрический	1.00	-
88	506531.59	1284466.60	Картометрический	1.00	-
89	506545.69	1284461.31	Картометрический	1.00	-
90	506544.62	1284458.46	Картометрический	1.00	-
91	506592.18	1284440.62	Картометрический	1.00	-
92	506597.12	1284437.41	Картометрический	1.00	-
93	506609.86	1284432.35	Картометрический	1.00	-
94	506618.28	1284454.83	Картометрический	1.00	-
95	506628.34	1284450.73	Картометрический	1.00	-
96	506636.15	1284447.30	Картометрический	1.00	-
97	506655.88	1284438.65	Картометрический	1.00	-
98	506665.88	1284434.27	Картометрический	1.00	-
99	506635.23	1284362.61	Картометрический	1.00	-
100	506641.76	1284360.08	Аналитический	0.10	-
101	506655.78	1284354.24	Аналитический	0.10	-
102	506693.46	1284346.76	Аналитический	0.10	-
103	506702.75	1284345.81	Картометрический	1.00	-
104	506733.89	1284343.97	Картометрический	1.00	-
105	506745.38	1284330.31	Картометрический	1.00	-
106	506754.35	1284323.34	Картометрический	1.00	-
107	506806.82	1284494.23	Картометрический	1.00	-
108	506864.01	1284474.70	Картометрический	1.00	-
109	506870.94	1284494.83	Картометрический	1.00	-
1	506881.51	1284491.44	Картометрический	1.00	-
110	506575.48	1284055.36	Картометрический	1.00	-
111	506605.68	1284130.86	Картометрический	1.00	-
112	506547.48	1284153.77	Картометрический	1.00	-
113	506538.68	1284136.43	Картометрический	1.00	-
114	506495.46	1284125.22	Картометрический	1.00	-
115	506481.24	1284090.02	Картометрический	1.00	-
110	506575.48	1284055.36	Картометрический	1.00	-
116	505804.97	1282713.82	Картометрический	5.00	-
117	505811.75	1282729.88	Картометрический	5.00	-
118	506067.35	1283419.76	Картометрический	5.00	-
119	506218.71	1283827.75	Картометрический	5.00	-
120	506258.35	1283948.87	Картометрический	1.00	-
121	506232.65	1283958.03	Картометрический	1.00	-
122	506227.96	1283959.70	Картометрический	1.00	-
123	506026.80	1284032.49	Картометрический	1.00	-
124	505969.08	1284059.19	Картометрический	1.00	-
125	505958.27	1284064.64	Картометрический	1.00	-
126	505944.59	1284071.52	Картометрический	1.00	-
127	505937.91	1284075.91	Картометрический	1.00	-
128	505910.92	1284093.63	Картометрический	1.00	-

1	2	3	4	5	6
129	505846.39	1284139.82	Картометрический	1.00	-
130	505797.72	1284175.80	Картометрический	1.00	-
131	505729.40	1284227.85	Картометрический	1.00	-
132	505671.46	1284269.13	Картометрический	5.00	-
133	505623.44	1284298.05	Картометрический	5.00	-
134	505583.81	1284317.83	Картометрический	5.00	-
135	505562.74	1284325.97	Картометрический	5.00	-
136	505530.96	1284336.01	Картометрический	5.00	-
137	505504.93	1284342.27	Картометрический	5.00	-
138	505477.28	1284346.99	Картометрический	5.00	-
139	505449.78	1284351.62	Картометрический	5.00	-
140	505417.84	1284354.28	Картометрический	5.00	-
141	505387.13	1284357.17	Картометрический	5.00	-
142	505373.93	1284357.36	Картометрический	5.00	-
143	505362.12	1284357.52	Картометрический	5.00	-
144	505295.99	1284351.58	Картометрический	5.00	-
145	505273.71	1284353.77	Картометрический	5.00	-
146	505248.57	1284288.37	Картометрический	5.00	-
147	505170.39	1284006.95	Картометрический	5.00	-
148	505154.18	1283957.26	Картометрический	5.00	-
149	505252.00	1283907.72	Картометрический	5.00	-
150	505275.06	1283881.17	Картометрический	5.00	-
151	505298.51	1283853.78	Картометрический	5.00	-
152	505330.22	1283814.80	Аналитический	0.10	-
153	505339.58	1283803.63	Аналитический	0.10	-
154	505382.25	1283774.15	Аналитический	0.10	-
155	505419.40	1283751.05	Картометрический	1.00	-
156	505422.74	1283725.85	Аналитический	0.10	-
157	505425.62	1283698.64	Аналитический	0.10	-
158	505461.20	1283700.07	Аналитический	0.10	-
159	505462.31	1283682.12	Аналитический	0.10	-
160	505483.29	1283688.65	Аналитический	0.10	-
161	505508.26	1283704.24	Аналитический	0.10	-
162	505504.70	1283730.37	Аналитический	0.10	-
163	505521.26	1283773.98	Картометрический	5.00	-
164	505575.21	1283748.02	Картометрический	5.00	-
165	505599.43	1283741.81	Картометрический	5.00	-
166	505614.95	1283737.61	Картометрический	5.00	-
167	505625.64	1283776.15	Картометрический	5.00	-
168	505691.05	1283757.95	Картометрический	5.00	-
169	505681.51	1283719.09	Картометрический	5.00	-
170	505673.91	1283682.34	Картометрический	5.00	-
171	505721.84	1283664.46	Картометрический	5.00	-
172	505690.36	1283562.33	Картометрический	5.00	-
173	505705.18	1283541.65	Аналитический	0.10	-
174	505717.41	1283527.98	Аналитический	0.10	-
175	505759.04	1283508.02	Аналитический	0.10	-
176	505751.96	1283490.34	Аналитический	0.10	-

1	2	3	4	5	6
177	505633.00	1283454.27	Картометрический	5.00	-
178	505580.70	1283311.92	Картометрический	5.00	-
179	505679.48	1283278.02	Картометрический	5.00	-
180	505519.18	1282826.95	Картометрический	5.00	-
116	505804.97	1282713.82	Картометрический	5.00	-
3. Сведения о характерных точках части (частей) границы объекта					
Обозначение характерных точек части границы	Координаты, м		Метод определения координат характерной точки	Средняя квадратическая погрешность положения характерной точки (Mt), м	Описание обозначения точки на местности (при наличии)
	X	Y			
1	2	3	4	5	6
Часть №					
-	-	-	-	-	-

Рисунок 4
План границ объекта



Использованы условные знаки и обозначения:

- границы территориальной зоны
- границы муниципального образования
- характеристика точек границ территориальной зоны
- 1

Масштаб 1:5000

Руководитель БУЮО «Проектно-проектный центр»
 Подпись: Ю.В. Палагина Дата « 02 » _____ МЯЯ _____ 2022 г.
 Место для отбора проб (визуальной) или, если невозможно, местоположения границ объекта



ОПИСАНИЕ МЕСТОПОЛОЖЕНИЯ ГРАНИЦ

Зона застройки малоэтажными многоквартирными жилыми домами
посёлка опытной станции ВНИИК - Ж2/2

(наименование объекта, местоположение границ которого описано
(далее - объект)

Раздел 1

Сведения об объекте		
№ п/п	Характеристики объекта	Описание характеристик
1	2	3
1	Местоположение объекта	Воронежская область, Хохольский муниципальный район, Петинское сельское поселение, посёлок опытной станции ВНИИК
2	Площадь объекта \pm величина погрешности определения площади ($P \pm \Delta P$)	93980 +/- 1073 м ²
3	Иные характеристики объекта	-

Раздел 2

Сведения о местоположении границ объекта					
1. Система координат: МСК - 36, зона 1					
2. Сведения о характерных точках границ объекта					
Обозначение характерных точек границ	Координаты, м		Метод определения координат характерной точки	Средняя квадратическая погрешность положения характерной точки (M _t), м	Описание обозначения точки на местности (при наличии)
	X	Y			
1	2	3	4	5	6
1	506533.64	1283950.74	Картометрический	1.00	-
2	506575.48	1284055.36	Картометрический	1.00	-
3	506481.24	1284090.02	Картометрический	1.00	-
4	506447.07	1284102.35	Картометрический	1.00	-
5	506478.55	1284176.91	Картометрический	1.00	-
6	506456.75	1284185.73	Картометрический	1.00	-
7	506481.35	1284240.66	Картометрический	1.00	-
8	506447.03	1284253.50	Картометрический	1.00	-
9	506448.97	1284258.65	Картометрический	1.00	-
10	506463.66	1284295.86	Картометрический	1.00	-
11	506440.41	1284305.04	Картометрический	1.00	-
12	506417.16	1284314.22	Картометрический	1.00	-
13	506414.63	1284313.76	Картометрический	1.00	-
14	506407.05	1284316.62	Картометрический	1.00	-
15	506398.81	1284318.36	Аналитический	0.10	-
16	506387.32	1284287.72	Аналитический	0.10	-
17	506361.33	1284220.65	Аналитический	0.10	-
18	506329.86	1284138.79	Аналитический	0.10	-
19	506354.94	1284129.71	Картометрический	1.00	-
20	506334.15	1284075.24	Картометрический	1.00	-
21	506321.22	1284040.13	Картометрический	1.00	-
22	506307.29	1284002.31	Картометрический	1.00	-
23	506330.82	1283991.33	Картометрический	1.00	-
24	506323.31	1283970.34	Картометрический	1.00	-
25	506390.96	1283950.03	Картометрический	1.00	-
26	506456.16	1283938.10	Картометрический	1.00	-
27	506501.19	1283939.90	Картометрический	1.00	-
1	506533.64	1283950.74	Картометрический	1.00	-
28	506402.35	1284352.58	Картометрический	1.00	-
29	506427.02	1284413.37	Аналитический	0.10	-
30	506453.73	1284475.12	Аналитический	0.10	-
31	506163.48	1284594.51	Картометрический	1.00	-
32	506156.72	1284599.04	Картометрический	1.00	-
33	506139.47	1284530.79	Картометрический	1.00	-
34	506158.96	1284491.69	Картометрический	1.00	-

1	2	3	4	5	6
35	506174.95	1284462.98	Картометрический	1.00	-
36	506177.37	1284460.81	Картометрический	1.00	-
37	506200.22	1284446.60	Аналитический	0.10	-
38	506199.64	1284443.95	Аналитический	0.10	-
39	506205.38	1284433.35	Аналитический	0.10	-
40	506205.76	1284422.33	Аналитический	0.10	-
41	506211.73	1284420.40	Аналитический	0.10	-
42	506214.58	1284426.96	Аналитический	0.10	-
43	506214.28	1284437.74	Аналитический	0.10	-
44	506266.52	1284405.09	Картометрический	1.00	-
45	506344.85	1284374.46	Картометрический	1.00	-
46	506368.11	1284365.29	Картометрический	1.00	-
47	506391.37	1284356.12	Картометрический	1.00	-
28	506402.35	1284352.58	Картометрический	1.00	-
3. Сведения о характерных точках части (частей) границы объекта					
Обозначение характерных точек части границы	Координаты, м		Метод определения координат характерной точки	Средняя квадратическая погрешность положения характерной точки (Mt), м	Описание обозначения точки на местности (при наличии)
	X	Y			
1	2	3	4	5	6
Часть №					
-	-	-	-	-	-

Раздел 4
План границ объекта



Используемые условные знаки и обозначения:

— границы территориальной зоны

• 1 характеристика точки границы территориальной зоны

Масштаб 1:2000

Руководитель БУВО «Нормативно-проектный центр»
 Подпись: Ю.В. Шалагина Дата « 09 » марта 2022 г.
 Место для оттиска печати (при наличии) лица, составившего описание местоположения границ объекта



ОПИСАНИЕ МЕСТОПОЛОЖЕНИЯ ГРАНИЦ

Общественно-деловая зона посёлка опытной станции ВНИИК - ОД/2

(наименование объекта, местоположение границ которого описано
(далее - объект)

Раздел 1

Сведения об объекте		
№ п/п	Характеристики объекта	Описание характеристик
1	2	3
1	Местоположение объекта	Воронежская область, Хохольский муниципальный район, Петинское сельское поселение, посёлок опытной станции ВНИИК
2	Площадь объекта \pm величина погрешности определения площади ($P \pm \Delta P$)	101909 +/- 5586 м ²
3	Иные характеристики объекта	-

Раздел 2

Сведения о местоположении границ объекта					
1. Система координат: МСК - 36, зона 1					
2. Сведения о характерных точках границ объекта					
Обозначение характерных точек границ	Координаты, м		Метод определения координат характерной точки	Средняя квадратическая погрешность положения характерной точки (Mt), м	Описание обозначения точки на местности (при наличии)
	X	Y			
1	2	3	4	5	6
1	506605.68	1284130.86	Картометрический	1.00	-
2	506675.11	1284304.45	Картометрический	1.00	-
3	506686.53	1284335.36	Картометрический	1.00	-
4	506702.75	1284345.81	Картометрический	1.00	-
5	506693.46	1284346.76	Картометрический	1.00	-
6	506655.78	1284354.24	Картометрический	1.00	-
7	506641.76	1284360.08	Картометрический	1.00	-
8	506635.23	1284362.61	Картометрический	1.00	-
9	506626.97	1284343.30	Картометрический	1.00	-
10	506582.86	1284364.89	Картометрический	1.00	-
11	506547.61	1284377.01	Картометрический	1.00	-
12	506561.81	1284418.31	Аналитический	0.10	-
13	506584.34	1284410.56	Аналитический	0.10	-
14	506590.27	1284426.37	Аналитический	0.10	-
15	506587.26	1284427.51	Аналитический	0.10	-
16	506592.18	1284440.62	Картометрический	1.00	-
17	506544.62	1284458.46	Картометрический	1.00	-
18	506545.69	1284461.31	Картометрический	1.00	-
19	506531.59	1284466.60	Картометрический	1.00	-
20	506531.08	1284465.30	Аналитический	0.10	-
21	506515.06	1284471.04	Аналитический	0.10	-
22	506502.91	1284438.57	Аналитический	0.10	-
23	506497.77	1284440.33	Картометрический	1.00	-
24	506494.99	1284432.24	Картометрический	1.00	-
25	506456.53	1284445.46	Картометрический	1.00	-
26	506450.58	1284447.87	Картометрический	1.00	-
27	506435.47	1284409.22	Картометрический	1.00	-
28	506398.81	1284318.36	Картометрический	1.00	-
29	506407.05	1284316.62	Картометрический	1.00	-
30	506414.63	1284313.76	Картометрический	1.00	-
31	506417.16	1284314.22	Картометрический	1.00	-
32	506440.41	1284305.04	Картометрический	1.00	-
33	506463.66	1284295.86	Картометрический	1.00	-
34	506448.97	1284258.65	Картометрический	1.00	-
35	506447.03	1284253.50	Картометрический	1.00	-
36	506481.35	1284240.66	Картометрический	1.00	-

1	2	3	4	5	6
37	506456.75	1284185.73	Картометрический	1.00	-
38	506478.55	1284176.91	Картометрический	1.00	-
39	506447.07	1284102.35	Картометрический	1.00	-
40	506481.24	1284090.02	Картометрический	1.00	-
41	506495.46	1284125.22	Картометрический	1.00	-
42	506538.68	1284136.43	Картометрический	1.00	-
43	506547.48	1284153.77	Картометрический	1.00	-
1	506605.68	1284130.86	Картометрический	1.00	-
44	506354.94	1284129.71	Картометрический	1.00	-
45	506329.86	1284138.79	Картометрический	1.00	-
46	506296.76	1284096.31	Картометрический	1.00	-
47	506272.87	1284056.40	Картометрический	1.00	-
48	506249.26	1284008.38	Картометрический	1.00	-
49	506242.67	1284012.66	Картометрический	1.00	-
50	506257.10	1284044.87	Картометрический	1.00	-
51	506251.27	1284046.87	Аналитический	0.10	-
52	506208.39	1284060.63	Аналитический	0.10	-
53	506189.07	1284066.54	Картометрический	1.00	-
54	506184.67	1284053.88	Картометрический	1.00	-
55	506181.18	1284055.09	Картометрический	1.00	-
56	506175.51	1284039.42	Картометрический	1.00	-
57	506178.22	1284018.43	Картометрический	1.00	-
58	506259.89	1283983.00	Аналитический	0.10	-
59	506276.59	1284016.64	Аналитический	0.10	-
60	506307.29	1284002.31	Картометрический	1.00	-
61	506321.22	1284040.13	Картометрический	1.00	-
62	506334.15	1284075.24	Картометрический	1.00	-
44	506354.94	1284129.71	Картометрический	1.00	-
63	505690.36	1283562.33	Картометрический	5.00	-
64	505721.84	1283664.46	Картометрический	5.00	-
65	505673.91	1283682.34	Картометрический	5.00	-
66	505595.51	1283713.21	Картометрический	5.00	-
67	505484.40	1283608.79	Картометрический	5.00	-
68	505481.76	1283558.77	Картометрический	5.00	-
69	505518.34	1283485.72	Картометрический	5.00	-
63	505690.36	1283562.33	Картометрический	5.00	-
3. Сведения о характерных точках части (частей) границы объекта					
Обозначение характерных точек части границы	Координаты, м		Метод определения координат характерной точки	Средняя квадратическая погрешность положения характерной точки (Mt), м	Описание обозначения точки на местности (при наличии)
	X	Y			
1	2	3	4	5	6
Часть №					
-	-	-	-	-	-



Масштаб 1:2000

Используемые условные знаки и обозначения:
— границы территориальной зоны
• 1 характеристика точки границ территориальной зоны

Руководитель БУНО «Нормативно-проектный центр»
Подпись: Ю.В. Палагина Дата « 09 » марта 2022 г.
Место для отрисовки печати (без чл. 10) лица, составившего описание местоположения границ объекта

ОПИСАНИЕ МЕСТОПОЛОЖЕНИЯ ГРАНИЦ

Производственная зона посёлка опытной станции ВНИИК - П1/2

(наименование объекта, местоположение границ которого описано
(далее - объект)

Раздел 1

Сведения об объекте		
№ п/п	Характеристики объекта	Описание характеристик
1	2	3
1	Местоположение объекта	Воронежская область, Хохольский муниципальный район, Петинское сельское поселение, посёлок опытной станции ВНИИК
2	Площадь объекта \pm величина погрешности определения площади ($P \pm \text{Дельта } P$)	34056 +/- 3229 м ²
3	Иные характеристики объекта	-

Раздел 2

Сведения о местоположении границ объекта					
1. Система координат: МСК - 36, зона 1					
2. Сведения о характерных точках границ объекта					
Обозначение характерных точек границ	Координаты, м		Метод определения координат характерной точки	Средняя квадратическая погрешность положения характерной точки (Mt), м	Описание обозначения точки на местности (при наличии)
	X	Y			
1	2	3	4	5	6
1	506257.10	1284044.87	Картометрический	1.00	-
2	506264.42	1284060.55	Картометрический	1.00	-
3	506284.82	1284094.84	Картометрический	1.00	-
4	506212.10	1284130.45	Картометрический	1.00	-
5	506194.93	1284082.84	Картометрический	1.00	-
6	506190.86	1284083.63	Картометрический	1.00	-
7	506185.38	1284067.81	Картометрический	1.00	-
8	506189.07	1284066.54	Картометрический	1.00	-
9	506208.39	1284060.63	Аналитический	0.10	-
10	506251.27	1284046.87	Аналитический	0.10	-
1	506257.10	1284044.87	Картометрический	1.00	-
11	505438.35	1282853.43	Картометрический	5.00	-
12	505450.77	1282937.51	Аналитический	0.10	-
13	505469.61	1283008.48	Аналитический	0.10	-
14	505469.97	1283010.35	Картометрический	5.00	-
15	505497.67	1283111.17	Картометрический	5.00	-
16	505508.20	1283149.19	Картометрический	5.00	-
17	505492.58	1283195.79	Картометрический	5.00	-
18	505480.44	1283199.17	Картометрический	5.00	-
19	505474.70	1283200.74	Картометрический	5.00	-
20	505427.69	1283214.30	Картометрический	5.00	-
21	505385.28	1283178.02	Картометрический	5.00	-
22	505381.75	1283152.38	Картометрический	5.00	-
23	505388.18	1283086.47	Картометрический	5.00	-
24	505398.64	1283060.30	Картометрический	5.00	-
25	505393.54	1283047.34	Картометрический	5.00	-
26	505407.60	1283023.95	Аналитический	0.10	-
27	505386.28	1282943.68	Аналитический	0.10	-
28	505365.90	1282883.88	Картометрический	5.00	-
11	505438.35	1282853.43	Картометрический	5.00	-

3. Сведения о характерных точках части (частей) границы объекта					
Обозначение характерных точек части границы	Координаты, м		Метод определения координат характерной точки	Средняя квадратическая погрешность положения характерной точки (Mt), м	Описание обозначения точки на местности (при наличии)
	X	Y			
1	2	3	4	5	6
Часть №					
-	-	-	-	-	-

Раздел 4
План границ объекта



Масштаб 1:5000

Используемые условные знаки и обозначения:

— границы территориальной зоны

• 1
— характеристическая точка границ территориальной зоны

Руководитель БУВО «Нормативно-проектный центр»

Подпись Ю.В. Шалыгина Дата « 09 » марта 2022 г.

Место для оттиска печати (при наличии) лица, составившего описание местоположения границ объекта



ОПИСАНИЕ МЕСТОПОЛОЖЕНИЯ ГРАНИЦ

Производственно-коммунальная зона посёлка опытной станции ВНИИК - П2/2

(наименование объекта, местоположение границ которого описано
(далее - объект)

Раздел 1

Сведения об объекте		
№ п/п	Характеристики объекта	Описание характеристик
1	2	3
1	Местоположение объекта	Воронежская область, Хохольский муниципальный район, Петинское сельское поселение, посёлок опытной станции ВНИИК
2	Площадь объекта \pm величина погрешности определения площади ($P \pm \Delta P$)	1267 +/- 125 м ²
3	Иные характеристики объекта	-

Раздел 2

Сведения о местоположении границ объекта					
1. Система координат: МСК - 36, зона 1					
2. Сведения о характерных точках границ объекта					
Обозначение характерных точек границ	Координаты, м		Метод определения координат характерной точки	Средняя квадратическая погрешность положения характерной точки (Mt), м	Описание обозначения точки на местности (при наличии)
	X	Y			
1	2	3	4	5	6
1	506196.69	1284255.27	Картометрический	1.00	-
2	506184.29	1284311.51	Картометрический	1.00	-
3	506162.81	1284306.77	Картометрический	1.00	-
4	506175.22	1284250.53	Картометрический	1.00	-
1	506196.69	1284255.27	Картометрический	1.00	-
3. Сведения о характерных точках части (частей) границы объекта					
Обозначение характерных точек части границы	Координаты, м		Метод определения координат характерной точки	Средняя квадратическая погрешность положения характерной точки (Mt), м	Описание обозначения точки на местности (при наличии)
	X	Y			
1	2	3	4	5	6
Часть №					
-	-	-	-	-	-

Раздел 4

План границ объекта




Масштаб 1:1000

Используемые условные знаки и обозначения :



границы территориальной зоны



характерная точка границ территориальной зоны

Руководитель БУВО «Нормативно-проектный центр»

Подпись  Ю.В. Шалыгина Дата « 09 » _____ марта _____ 2022 г.

Место для оттиска печати (при наличии) лица, составившего описание местоположения границ объекта



ОПИСАНИЕ МЕСТОПОЛОЖЕНИЯ ГРАНИЦ

Зона улиц, дорог, инженерной и транспортной инфраструктуры
посёлка опытной станции ВНИИК - ИТ1/2

(наименование объекта, местоположение границ которого описано
(далее - объект)

Раздел 1

Сведения об объекте		
№ п/п	Характеристики объекта	Описание характеристик
1	2	3
1	Местоположение объекта	Воронежская область, Хохольский муниципальный район, Петинское сельское поселение, посёлок опытной станции ВНИИК
2	Площадь объекта \pm величина погрешности определения площади ($P \pm \Delta P$)	2001 +/- 157 м ²
3	Иные характеристики объекта	-

Раздел 2

Сведения о местоположении границ объекта					
1. Система координат: МСК - 36, зона 1					
2. Сведения о характерных точках границ объекта					
Обозначение характерных точек границ	Координаты, м		Метод определения координат характерной точки	Средняя квадратическая погрешность положения характерной точки (Mt), м	Описание обозначения точки на местности (при наличии)
	X	Y			
1	2	3	4	5	6
1	506330.82	1283991.33	Аналитический	0.10	-
2	506307.29	1284002.31	Аналитический	0.10	-
3	506276.59	1284016.64	Аналитический	0.10	-
4	506259.89	1283983.00	Аналитический	0.10	-
5	506321.57	1283965.50	Аналитический	0.10	-
6	506323.31	1283970.34	Картометрический	1.00	-
1	506330.82	1283991.33	Аналитический	0.10	-
3. Сведения о характерных точках части (частей) границы объекта					
Обозначение характерных точек части границы	Координаты, м		Метод определения координат характерной точки	Средняя квадратическая погрешность положения характерной точки (Mt), м	Описание обозначения точки на местности (при наличии)
	X	Y			
1	2	3	4	5	6
Часть №					
-	-	-	-	-	-

Раздел 4

План границ объекта




Масштаб 1:1000

Используемые условные знаки и обозначения:



границы территориальной зоны



•1

характерная точка границ территориальной зоны

Руководитель БУВО «Нормативно-проектный центр»

Подпись  Ю.В. Шалыгина Дата « 09 » марта 2022 г.

Место для оттиска печати (при наличии) лица, составившего описание местоположения границ объекта



ОПИСАНИЕ МЕСТОПОЛОЖЕНИЯ ГРАНИЦ

Зона сельскохозяйственного использования в границах населенного пункта
посёлка опытной станции ВНИИК - СХ1/2

(наименование объекта, местоположение границ которого описано
(далее - объект)

Раздел 1

Сведения об объекте		
№ п/п	Характеристики объекта	Описание характеристик
1	2	3
1	Местоположение объекта	Воронежская область, Хохольский муниципальный район, Петинское сельское поселение, посёлок опытной станции ВНИИК
2	Площадь объекта \pm величина погрешности определения площади ($P \pm \text{Дельта } P$)	956589 +/- 17116 м ²
3	Иные характеристики объекта	-

Раздел 2

Сведения о местоположении границ объекта					
1. Система координат: МСК - 36, зона 1					
2. Сведения о характерных точках границ объекта					
Обозначение характерных точек границ	Координаты, м		Метод определения координат характерной точки	Средняя квадратическая погрешность положения характерной точки (M _t), м	Описание обозначения точки на местности (при наличии)
	X	Y			
1	2	3	4	5	6
1	506265.69	1282552.80	Картометрический	1.00	-
2	506738.16	1283818.95	Картометрический	1.00	-
3	506606.38	1283865.85	Картометрический	1.00	-
4	506511.48	1283898.15	Картометрический	1.00	-
5	506504.68	1283896.04	Картометрический	1.00	-
6	506500.45	1283895.72	Картометрический	1.00	-
7	506472.23	1283894.04	Картометрический	1.00	-
8	506454.30	1283894.14	Картометрический	1.00	-
9	506418.09	1283899.12	Картометрический	1.00	-
10	506381.49	1283907.07	Картометрический	1.00	-
11	506321.78	1283926.28	Картометрический	1.00	-
12	506258.35	1283948.87	Картометрический	1.00	-
13	506218.71	1283827.75	Картометрический	1.00	-
14	506067.35	1283419.76	Картометрический	1.00	-
15	505811.75	1282729.88	Картометрический	1.00	-
1	506265.69	1282552.80	Картометрический	1.00	-
16	506210.73	1284258.37	Аналитический	0.10	-
17	506266.52	1284405.09	Картометрический	1.00	-
18	506214.28	1284437.74	Аналитический	0.10	-
19	506214.58	1284426.96	Аналитический	0.10	-
20	506211.73	1284420.40	Аналитический	0.10	-
21	506205.76	1284422.33	Аналитический	0.10	-
22	506205.38	1284433.35	Аналитический	0.10	-
23	506199.64	1284443.95	Аналитический	0.10	-
24	506200.22	1284446.60	Аналитический	0.10	-
25	506177.37	1284460.81	Картометрический	1.00	-
26	506174.95	1284462.98	Картометрический	1.00	-
27	506158.96	1284491.69	Картометрический	1.00	-
28	506139.47	1284530.79	Картометрический	1.00	-
29	506156.72	1284599.04	Картометрический	1.00	-
30	506122.84	1284729.08	Картометрический	1.00	-
31	506057.15	1284693.64	Картометрический	1.00	-
32	506021.59	1284671.00	Картометрический	1.00	-
33	506017.30	1284651.50	Картометрический	1.00	-
34	506017.25	1284627.13	Картометрический	1.00	-

1	2	3	4	5	6
35	506019.38	1284617.79	Картометрический	1.00	-
36	506025.93	1284606.39	Картометрический	1.00	-
37	506029.82	1284598.13	Картометрический	1.00	-
38	506032.34	1284581.11	Картометрический	1.00	-
39	506036.89	1284570.67	Картометрический	1.00	-
40	506057.46	1284553.69	Картометрический	1.00	-
41	506062.84	1284545.64	Картометрический	1.00	-
42	506111.74	1284505.91	Аналитический	0.10	-
43	506117.55	1284494.27	Аналитический	0.10	-
44	506126.45	1284469.12	Аналитический	0.10	-
16	506210.73	1284258.37	Аналитический	0.10	-
45	505519.18	1282826.95	Картометрический	5.00	-
46	505679.48	1283278.02	Картометрический	5.00	-
47	505580.70	1283311.92	Картометрический	5.00	-
48	505633.00	1283454.27	Картометрический	5.00	-
49	505751.96	1283490.34	Картометрический	5.00	-
50	505759.04	1283508.02	Картометрический	5.00	-
51	505717.41	1283527.98	Картометрический	5.00	-
52	505705.18	1283541.65	Картометрический	5.00	-
53	505690.36	1283562.33	Картометрический	5.00	-
54	505518.34	1283485.72	Картометрический	5.00	-
55	505481.76	1283558.77	Картометрический	5.00	-
56	505484.40	1283608.79	Картометрический	5.00	-
57	505595.51	1283713.21	Картометрический	5.00	-
58	505673.91	1283682.34	Картометрический	5.00	-
59	505681.51	1283719.09	Картометрический	5.00	-
60	505691.05	1283757.95	Картометрический	5.00	-
61	505625.64	1283776.15	Картометрический	5.00	-
62	505614.95	1283737.61	Картометрический	5.00	-
63	505599.43	1283741.81	Картометрический	5.00	-
64	505575.21	1283748.02	Картометрический	5.00	-
65	505521.26	1283773.98	Картометрический	5.00	-
66	505504.70	1283730.37	Аналитический	0.10	-
67	505508.26	1283704.24	Аналитический	0.10	-
68	505483.29	1283688.65	Аналитический	0.10	-
69	505462.31	1283682.12	Аналитический	0.10	-
70	505461.20	1283700.07	Аналитический	0.10	-
71	505425.62	1283698.64	Аналитический	0.10	-
72	505422.74	1283725.85	Аналитический	0.10	-
73	505419.40	1283751.05	Картометрический	5.00	-
74	505382.25	1283774.15	Аналитический	0.10	-
75	505339.58	1283803.63	Картометрический	5.00	-
76	505330.22	1283814.80	Картометрический	5.00	-
77	505298.51	1283853.78	Картометрический	5.00	-
78	505275.06	1283881.17	Картометрический	5.00	-
79	505252.00	1283907.72	Картометрический	5.00	-
80	505154.18	1283957.26	Картометрический	5.00	-

1	2	3	4	5	6
81	505158.06	1283926.60	Картометрический	5.00	-
82	505188.01	1283833.21	Картометрический	5.00	-
83	505234.61	1283754.10	Картометрический	5.00	-
84	505244.62	1283737.95	Картометрический	5.00	-
85	505263.47	1283715.38	Картометрический	5.00	-
86	505287.72	1283677.89	Картометрический	5.00	-
87	505323.01	1283624.96	Картометрический	5.00	-
88	505329.62	1283595.19	Картометрический	5.00	-
89	505337.34	1283555.49	Картометрический	5.00	-
90	505332.93	1283501.46	Картометрический	5.00	-
91	505315.29	1283432.00	Картометрический	5.00	-
92	505298.75	1283375.76	Картометрический	5.00	-
93	505273.39	1283306.29	Картометрический	5.00	-
94	505249.13	1283245.65	Картометрический	5.00	-
95	505239.21	1283209.26	Картометрический	5.00	-
96	505229.10	1283143.20	Картометрический	5.00	-
97	505225.64	1283119.59	Картометрический	5.00	-
98	505216.86	1283070.22	Картометрический	5.00	-
99	505208.06	1283014.50	Картометрический	5.00	-
100	505196.33	1282954.37	Картометрический	5.00	-
101	505365.90	1282883.88	Картометрический	5.00	-
102	505386.28	1282943.68	Аналитический	0.10	-
103	505407.60	1283023.95	Аналитический	0.10	-
104	505393.54	1283047.34	Картометрический	5.00	-
105	505398.64	1283060.30	Картометрический	5.00	-
106	505388.18	1283086.47	Картометрический	5.00	-
107	505381.75	1283152.38	Картометрический	5.00	-
108	505385.28	1283178.02	Картометрический	5.00	-
109	505427.69	1283214.30	Картометрический	5.00	-
110	505474.70	1283200.74	Картометрический	5.00	-
111	505480.44	1283199.17	Картометрический	5.00	-
112	505492.58	1283195.79	Картометрический	5.00	-
113	505508.20	1283149.19	Картометрический	5.00	-
114	505497.67	1283111.17	Картометрический	5.00	-
115	505469.97	1283010.35	Картометрический	5.00	-
116	505469.61	1283008.48	Аналитический	0.10	-
117	505450.77	1282937.51	Аналитический	0.10	-
118	505438.35	1282853.43	Картометрический	5.00	-
119	505449.61	1282851.55	Картометрический	5.00	-
120	505476.79	1282843.62	Картометрический	5.00	-
45	505519.18	1282826.95	Картометрический	5.00	-
121	505368.95	1283477.28	Картометрический	5.00	-
122	505373.53	1283536.27	Картометрический	5.00	-
123	505357.51	1283633.43	Картометрический	5.00	-
124	505267.66	1283773.35	Картометрический	5.00	-
125	505219.96	1283853.45	Картометрический	5.00	-
126	505199.35	1283841.18	Картометрический	5.00	-

1	2	3	4	5	6
127	505247.31	1283760.64	Картометрический	5.00	-
128	505335.09	1283624.90	Картометрический	5.00	-
129	505349.57	1283535.32	Картометрический	5.00	-
130	505345.04	1283479.21	Картометрический	5.00	-
121	505368.95	1283477.28	Картометрический	5.00	-
3. Сведения о характерных точках части (частей) границы объекта					
Обозначение характерных точек части границы	Координаты, м		Метод определения координат характерной точки	Средняя квадратическая погрешность положения характерной точки (Mt), м	Описание обозначения точки на местности (при наличии)
	X	Y			
1	2	3	4	5	6
Часть №					
-	-	-	-	-	-

Раздел 4
План границ объекта



Используемые условные знаки и обозначения:
— границы территориальной зоны
• характеристика точек границ территориальной зоны

Масштаб 1:5000

Руководитель БУВО «Норматив-проектный центр»

Подпись: Ю.В. Шалагина Дата « 09 » марта 2022 г.

Место для отбора проб (для анализа) или, составившего описание местонахождения границ объекта



ОПИСАНИЕ МЕСТОПОЛОЖЕНИЯ ГРАНИЦ

Зона сельскохозяйственного производства посёлка опытной станции ВНИИК - СХ2/2

(наименование объекта, местоположение границ которого описано
(далее - объект)

Раздел 1

Сведения об объекте		
№ п/п	Характеристики объекта	Описание характеристик
1	2	3
1	Местоположение объекта	Воронежская область, Хохольский муниципальный район, Петинское сельское поселение, посёлок опытной станции ВНИИК
2	Площадь объекта \pm величина погрешности определения площади ($P \pm \Delta P$)	7104 +/- 295 м ²
3	Иные характеристики объекта	-

Раздел 2

Сведения о местоположении границ объекта					
1. Система координат: МСК - 36, зона 1					
2. Сведения о характерных точках границ объекта					
Обозначение характерных точек границ	Координаты, м		Метод определения координат характерной точки	Средняя квадратическая погрешность положения характерной точки (Mt), м	Описание обозначения точки на местности (при наличии)
	X	Y			
1	2	3	4	5	6
1	506665.88	1284434.27	Картометрический	1.00	-
2	506655.88	1284438.65	Картометрический	1.00	-
3	506636.15	1284447.30	Картометрический	1.00	-
4	506628.34	1284450.73	Картометрический	1.00	-
5	506618.28	1284454.83	Картометрический	1.00	-
6	506609.86	1284432.35	Картометрический	1.00	-
7	506597.12	1284437.41	Картометрический	1.00	-
8	506592.18	1284440.62	Картометрический	1.00	-
9	506587.26	1284427.51	Аналитический	0.10	-
10	506590.27	1284426.37	Аналитический	0.10	-
11	506584.34	1284410.56	Аналитический	0.10	-
12	506561.81	1284418.31	Аналитический	0.10	-
13	506547.61	1284377.01	Картометрический	1.00	-
14	506582.86	1284364.89	Картометрический	1.00	-
15	506626.97	1284343.30	Картометрический	1.00	-
16	506635.23	1284362.61	Картометрический	1.00	-
1	506665.88	1284434.27	Картометрический	1.00	-
3. Сведения о характерных точках части (частей) границы объекта					
Обозначение характерных точек части границы	Координаты, м		Метод определения координат характерной точки	Средняя квадратическая погрешность положения характерной точки (Mt), м	Описание обозначения точки на местности (при наличии)
	X	Y			
1	2	3	4	5	6
Часть №					
-	-	-	-	-	-

Раздел 4

План границ объекта




Масштаб 1:2000

Используемые условные знаки и обозначения:



границы территориальной зоны



характерная точка границ территориальной зоны

Руководитель БУВО «Нормативно-проектный центр»

Подпись  Ю.В. Шалыгина Дата « 09 » марта 2022 г.

Место для оттиска печати (при наличии) лица, составившего описание местоположения границ объекта



ОПИСАНИЕ МЕСТОПОЛОЖЕНИЯ ГРАНИЦ

Зона рекреационного назначения - объектов отдыха
посёлка опытной станции ВНИИК - Р1/2

(наименование объекта, местоположение границ которого описано
(далее - объект)

Раздел 1


Сведения об объекте		
№ п/п	Характеристики объекта	Описание характеристик
1	2	3
1	Местоположение объекта	Воронежская область, Хохольский муниципальный район, Петинское сельское поселение, посёлок опытной станции ВНИИК
2	Площадь объекта \pm величина погрешности определения площади ($P \pm \Delta P$)	38213 +/- 684 м ²
3	Иные характеристики объекта	-

Раздел 2

Сведения о местоположении границ объекта					
1. Система координат: МСК - 36, зона 1					
2. Сведения о характерных точках границ объекта					
Обозначение характерных точек границ	Координаты, м		Метод определения координат характерной точки	Средняя квадратическая погрешность положения характерной точки (Mt), м	Описание обозначения точки на местности (при наличии)
	X	Y			
1	2	3	4	5	6
1	506528.04	1284671.61	Аналитический	0.10	-
2	506599.72	1284861.31	Картометрический	1.00	-
3	506546.99	1284904.64	Картометрический	1.00	-
4	506516.76	1284912.70	Картометрический	1.00	-
5	506375.12	1284838.32	Картометрический	1.00	-
6	506364.68	1284827.51	Картометрический	1.00	-
7	506351.30	1284795.70	Картометрический	1.00	-
8	506329.52	1284751.83	Картометрический	1.00	-
1	506528.04	1284671.61	Аналитический	0.10	-
3. Сведения о характерных точках части (частей) границы объекта					
Обозначение характерных точек части границы	Координаты, м		Метод определения координат характерной точки	Средняя квадратическая погрешность положения характерной точки (Mt), м	Описание обозначения точки на местности (при наличии)
	X	Y			
1	2	3	4	5	6
Часть №					
-	-	-	-	-	-


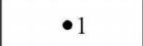
Раздел 4

План границ объекта



Масштаб 1:2000

Используемые условные знаки и обозначения:

	границы территориальной зоны
	характерная точка границ территориальной зоны

Руководитель БУВО «Нормативно-проектный центр»

Подпись  Ю.В. Шалыгина Дата « 09 » марта 2022 г.

Место для оттиска печати (при наличии) лица, составившего описание местоположения границ объекта



ОПИСАНИЕ МЕСТОПОЛОЖЕНИЯ ГРАНИЦ

Зона природных территорий и защитного озеленения
посёлка опытной станции ВНИИК - Р2/2

(наименование объекта, местоположение границ которого описано
(далее - объект)

Раздел 1

Сведения об объекте		
№ п/п	Характеристики объекта	Описание характеристик
1	2	3
1	Местоположение объекта	Воронежская область, Хохольский муниципальный район, Петинское сельское поселение, посёлок опытной станции ВНИИК
2	Площадь объекта \pm величина погрешности определения площади ($P \pm \text{Дельта } P$)	21288 +/- 2553 м ²
3	Иные характеристики объекта	-

Раздел 2

Сведения о местоположении границ объекта					
1. Система координат: МСК - 36, зона 1					
2. Сведения о характерных точках границ объекта					
Обозначение характерных точек границ	Координаты, м		Метод определения координат характерной точки	Средняя квадратическая погрешность положения характерной точки (Mt), м	Описание обозначения точки на местности (при наличии)
	X	Y			
1	2	3	4	5	6
1	506559.39	1283959.91	Картометрический	1.00	-
2	506698.02	1284297.16	Картометрический	1.00	-
3	506739.25	1284284.04	Аналитический	0.10	-
4	506754.35	1284323.34	Аналитический	0.10	-
5	506745.38	1284330.31	Аналитический	0.10	-
6	506733.89	1284343.97	Картометрический	1.00	-
7	506702.75	1284345.81	Картометрический	1.00	-
8	506686.53	1284335.36	Картометрический	1.00	-
9	506675.11	1284304.45	Картометрический	1.00	-
10	506605.68	1284130.86	Картометрический	1.00	-
11	506575.48	1284055.36	Картометрический	1.00	-
12	506533.64	1283950.74	Картометрический	1.00	-
13	506535.12	1283951.28	Картометрический	1.00	-
1	506559.39	1283959.91	Картометрический	1.00	-
14	505368.95	1283477.28	Картометрический	5.00	-
15	505373.53	1283536.27	Картометрический	5.00	-
16	505357.51	1283633.43	Картометрический	5.00	-
17	505267.66	1283773.35	Картометрический	5.00	-
18	505219.96	1283853.45	Картометрический	5.00	-
19	505199.35	1283841.18	Картометрический	5.00	-
20	505247.31	1283760.64	Картометрический	5.00	-
21	505335.09	1283624.90	Картометрический	5.00	-
22	505349.57	1283535.32	Картометрический	5.00	-
23	505345.04	1283479.21	Картометрический	5.00	-
14	505368.95	1283477.28	Картометрический	5.00	-
3. Сведения о характерных точках части (частей) границы объекта					
Обозначение характерных точек части границы	Координаты, м		Метод определения координат характерной точки	Средняя квадратическая погрешность положения характерной точки (Mt), м	Описание обозначения точки на местности (при наличии)
	X	Y			
1	2	3	4	5	6
Часть №					
-	-	-	-	-	-

Приложение № 3
к правилам землепользования и застройки
Петинского сельского поселения
Хохольского муниципального района
Воронежской области

СВЕДЕНИЯ О ГРАНИЦАХ ТЕРРИТОРИАЛЬНЫХ ЗОН,
СОДЕРЖАЩИЕ ГРАФИЧЕСКОЕ ОПИСАНИЕ МЕСТОПОЛОЖЕНИЯ
ГРАНИЦ ТЕРРИТОРИАЛЬНЫХ ЗОН, ПЕРЕЧЕНЬ КООРДИНАТ
ХАРАКТЕРНЫХ ТОЧЕК ГРАНИЦ ТЕРРИТОРИАЛЬНЫХ ЗОН
ПОСЁЛКА ОРЛОВКА

ОПИСАНИЕ МЕСТОПОЛОЖЕНИЯ ГРАНИЦ

Зона застройки индивидуальными жилыми домами посёлка Орловка - Ж1/3

(наименование объекта, местоположение границ которого описано
(далее - объект)

Раздел 1

Сведения об объекте		
№ п/п	Характеристики объекта	Описание характеристик
1	2	3
1	Местоположение объекта	Воронежская область, Хохольский муниципальный район, Петинское сельское поселение, посёлок Орловка
2	Площадь объекта \pm величина погрешности определения площади ($P \pm \Delta P$)	227385 +/- 8345 м ²
3	Иные характеристики объекта	-

Раздел 2

Сведения о местоположении границ объекта					
1. Система координат: МСК - 36, зона 1					
2. Сведения о характерных точках границ объекта					
Обозначение характерных точек границ	Координаты, м		Метод определения координат характерной точки	Средняя квадратическая погрешность положения характерной точки (Mt), м	Описание обозначения точки на местности (при наличии)
	X	Y			
1	2	3	4	5	6
1	507080.25	1286056.85	Картометрический	5.00	-
2	507075.53	1286076.30	Картометрический	5.00	-
3	507066.55	1286090.98	Картометрический	5.00	-
4	507052.11	1286114.55	Картометрический	5.00	-
5	507041.86	1286136.94	Картометрический	5.00	-
6	507037.18	1286153.89	Картометрический	5.00	-
7	507022.50	1286170.23	Картометрический	5.00	-
8	507012.83	1286185.62	Картометрический	5.00	-
9	507011.60	1286206.11	Картометрический	5.00	-
10	506996.71	1286241.45	Картометрический	1.00	-
11	506979.03	1286258.25	Картометрический	1.00	-
12	506948.85	1286273.92	Картометрический	1.00	-
13	506937.61	1286295.80	Картометрический	1.00	-
14	506927.87	1286317.70	Картометрический	1.00	-
15	506912.07	1286344.52	Картометрический	1.00	-
16	506885.70	1286378.74	Картометрический	1.00	-
17	506863.26	1286417.99	Картометрический	1.00	-
18	506849.70	1286426.60	Картометрический	1.00	-
19	506843.12	1286430.77	Картометрический	1.00	-
20	506823.92	1286449.56	Картометрический	1.00	-
21	506812.84	1286456.44	Картометрический	1.00	-
22	506778.67	1286471.57	Картометрический	1.00	-
23	506773.55	1286473.86	Картометрический	1.00	-
24	506753.55	1286482.79	Картометрический	1.00	-
25	506746.94	1286487.51	Картометрический	1.00	-
26	506752.47	1286436.84	Картометрический	1.00	-
27	506764.64	1286422.92	Картометрический	1.00	-
28	506771.10	1286394.91	Картометрический	1.00	-
29	506772.85	1286383.13	Аналитический	0.10	-
30	506775.29	1286366.82	Аналитический	0.10	-
31	506755.89	1286327.37	Аналитический	0.10	-
32	506755.84	1286313.43	Аналитический	0.10	-
33	506763.78	1286313.46	Аналитический	0.10	-
34	506764.27	1286303.23	Аналитический	0.10	-
35	506769.61	1286297.53	Аналитический	0.10	-
36	506773.79	1286297.55	Аналитический	0.10	-

1	2	3	4	5	6
37	506776.21	1286282.08	Аналитический	0.10	-
38	506778.54	1286270.86	Аналитический	0.10	-
39	506778.66	1286264.75	Аналитический	0.10	-
40	506779.53	1286263.19	Аналитический	0.10	-
41	506785.46	1286256.48	Аналитический	0.10	-
42	506785.46	1286253.68	Аналитический	0.10	-
43	506793.10	1286251.94	Аналитический	0.10	-
44	506800.87	1286234.33	Аналитический	0.10	-
45	506797.55	1286233.87	Аналитический	0.10	-
46	506797.71	1286228.07	Аналитический	0.10	-
47	506797.88	1286222.17	Аналитический	0.10	-
48	506796.24	1286203.89	Аналитический	0.10	-
49	506794.56	1286193.57	Аналитический	0.10	-
50	506807.81	1286190.66	Аналитический	0.10	-
51	506810.52	1286202.40	Аналитический	0.10	-
52	506827.47	1286203.39	Аналитический	0.10	-
53	506828.94	1286193.56	Аналитический	0.10	-
54	506828.59	1286186.59	Аналитический	0.10	-
55	506839.51	1286161.03	Аналитический	0.10	-
56	506835.76	1286159.25	Аналитический	0.10	-
57	506832.75	1286163.06	Аналитический	0.10	-
58	506820.20	1286174.32	Аналитический	0.10	-
59	506814.71	1286174.04	Аналитический	0.10	-
60	506816.48	1286144.48	Аналитический	0.10	-
61	506797.35	1286141.59	Аналитический	0.10	-
62	506798.69	1286125.15	Аналитический	0.10	-
63	506800.71	1286121.38	Аналитический	0.10	-
64	506805.65	1286121.21	Аналитический	0.10	-
65	506808.68	1286098.26	Аналитический	0.10	-
66	506809.56	1286076.66	Аналитический	0.10	-
67	506809.33	1286060.93	Аналитический	0.10	-
68	506809.01	1286038.62	Аналитический	0.10	-
69	506804.82	1286038.37	Аналитический	0.10	-
70	506805.29	1286029.06	Аналитический	0.10	-
71	506820.14	1286029.32	Аналитический	0.10	-
72	506821.21	1286023.36	Аналитический	0.10	-
73	506830.31	1286025.10	Аналитический	0.10	-
74	506837.97	1286028.87	Аналитический	0.10	-
75	506842.17	1286029.04	Аналитический	0.10	-
76	506841.99	1286033.38	Аналитический	0.10	-
77	506852.19	1286035.33	Аналитический	0.10	-
78	506864.87	1286000.17	Аналитический	0.10	-
79	506922.08	1286020.76	Картометрический	1.00	-
80	506953.63	1286021.46	Картометрический	1.00	-
81	506980.53	1286030.76	Картометрический	1.00	-
82	507060.36	1286046.63	Картометрический	5.00	-
83	507076.14	1286054.75	Картометрический	5.00	-
1	507080.25	1286056.85	Картометрический	5.00	-

1	2	3	4	5	6
84	506793.44	1285398.90	Картометрический	1.00	-
85	506802.34	1285455.53	Картометрический	1.00	-
86	506803.67	1285464.03	Картометрический	1.00	-
87	506809.22	1285490.84	Картометрический	1.00	-
88	506821.46	1285549.99	Картометрический	1.00	-
89	506849.70	1285632.26	Картометрический	1.00	-
90	506876.45	1285710.17	Картометрический	1.00	-
91	506894.18	1285764.73	Картометрический	1.00	-
92	506894.08	1285764.74	Картометрический	1.00	-
93	506893.23	1285764.88	Аналитический	0.10	-
94	506864.54	1285769.29	Аналитический	0.10	-
95	506833.42	1285769.62	Аналитический	0.10	-
96	506833.25	1285766.85	Аналитический	0.10	-
97	506799.70	1285768.95	Аналитический	0.10	-
98	506797.69	1285755.53	Аналитический	0.10	-
99	506802.55	1285754.78	Аналитический	0.10	-
100	506802.72	1285733.64	Аналитический	0.10	-
101	506785.85	1285733.63	Картометрический	1.00	-
102	506784.16	1285712.17	Картометрический	1.00	-
103	506782.21	1285679.64	Картометрический	1.00	-
104	506754.49	1285677.21	Аналитический	0.10	-
105	506755.49	1285612.56	Аналитический	0.10	-
106	506754.74	1285590.26	Аналитический	0.10	-
107	506752.60	1285558.19	Картометрический	1.00	-
108	506737.67	1285557.99	Картометрический	1.00	-
109	506705.58	1285557.43	Картометрический	1.00	-
110	506687.88	1285556.20	Картометрический	1.00	-
111	506677.10	1285546.71	Картометрический	1.00	-
112	506668.84	1285539.44	Картометрический	1.00	-
113	506661.71	1285496.93	Картометрический	1.00	-
114	506660.79	1285481.33	Картометрический	1.00	-
115	506669.51	1285433.53	Картометрический	1.00	-
116	506680.17	1285403.77	Картометрический	1.00	-
117	506681.26	1285389.01	Картометрический	1.00	-
118	506695.35	1285390.60	Картометрический	1.00	-
119	506718.92	1285398.06	Картометрический	1.00	-
84	506793.44	1285398.90	Картометрический	1.00	-
120	506644.89	1285546.20	Аналитический	0.10	-
121	506645.79	1285557.72	Аналитический	0.10	-
122	506648.27	1285584.42	Аналитический	0.10	-
123	506625.04	1285580.25	Аналитический	0.10	-
124	506606.66	1285575.63	Аналитический	0.10	-
125	506599.03	1285571.88	Аналитический	0.10	-
126	506596.87	1285573.80	Аналитический	0.10	-
127	506582.75	1285567.58	Аналитический	0.10	-
128	506585.09	1285558.64	Аналитический	0.10	-

1	2	3	4	5	6
129	506585.09	1285555.55	Аналитический	0.10	-
130	506587.64	1285551.91	Аналитический	0.10	-
120	506644.89	1285546.20	Аналитический	0.10	-
131	506436.15	1285160.34	Картометрический	1.00	-
132	506435.82	1285171.44	Картометрический	1.00	-
133	506433.72	1285231.28	Картометрический	1.00	-
134	506461.65	1285229.44	Картометрический	1.00	-
135	506484.30	1285229.86	Картометрический	1.00	-
136	506488.41	1285250.48	Картометрический	1.00	-
137	506494.37	1285308.51	Картометрический	1.00	-
138	506505.44	1285351.19	Картометрический	1.00	-
139	506514.75	1285368.13	Картометрический	1.00	-
140	506533.46	1285379.87	Картометрический	1.00	-
141	506542.35	1285397.31	Картометрический	1.00	-
142	506562.17	1285544.41	Картометрический	1.00	-
143	506565.84	1285573.06	Картометрический	1.00	-
144	506515.93	1285583.63	Картометрический	1.00	-
145	506433.67	1285597.02	Картометрический	1.00	-
146	506433.67	1285566.67	Картометрический	1.00	-
147	506319.23	1285566.42	Картометрический	1.00	-
148	506319.45	1285578.11	Картометрический	1.00	-
149	506307.37	1285579.21	Картометрический	1.00	-
150	506303.22	1285579.29	Картометрический	1.00	-
151	506300.20	1285579.21	Картометрический	1.00	-
152	506300.05	1285571.87	Картометрический	1.00	-
153	506277.75	1285569.17	Картометрический	1.00	-
154	506278.48	1285563.55	Картометрический	1.00	-
155	506253.87	1285558.01	Картометрический	1.00	-
156	506254.06	1285569.18	Картометрический	1.00	-
157	506245.16	1285569.41	Картометрический	1.00	-
158	506243.73	1285569.36	Картометрический	1.00	-
159	506234.00	1285569.81	Картометрический	1.00	-
160	506223.51	1285568.82	Картометрический	1.00	-
161	506208.19	1285567.27	Картометрический	1.00	-
162	506204.99	1285566.62	Картометрический	1.00	-
163	506203.54	1285564.87	Картометрический	1.00	-
164	506196.63	1285553.39	Картометрический	1.00	-
165	506194.20	1285549.11	Картометрический	1.00	-
166	506193.62	1285539.67	Картометрический	1.00	-
167	506190.43	1285524.13	Картометрический	1.00	-
168	506190.10	1285523.95	Картометрический	1.00	-
169	506188.34	1285511.75	Картометрический	1.00	-
170	506189.43	1285501.38	Картометрический	1.00	-
171	506187.96	1285497.84	Картометрический	1.00	-
172	506185.70	1285491.39	Картометрический	1.00	-
173	506183.15	1285477.08	Картометрический	1.00	-
174	506182.01	1285472.41	Картометрический	1.00	-

1	2	3	4	5	6
175	506180.52	1285465.03	Картометрический	1.00	-
176	506180.68	1285446.54	Картометрический	1.00	-
177	506200.71	1285442.08	Картометрический	1.00	-
178	506219.40	1285439.09	Картометрический	1.00	-
179	506224.57	1285441.72	Картометрический	1.00	-
180	506235.42	1285438.22	Картометрический	1.00	-
181	506254.64	1285433.90	Картометрический	1.00	-
182	506269.76	1285431.94	Картометрический	1.00	-
183	506277.67	1285433.45	Картометрический	1.00	-
184	506276.75	1285422.67	Картометрический	1.00	-
185	506287.21	1285420.70	Картометрический	1.00	-
186	506295.35	1285420.30	Картометрический	1.00	-
187	506307.52	1285420.08	Картометрический	1.00	-
188	506311.17	1285422.48	Картометрический	1.00	-
189	506312.69	1285418.86	Картометрический	1.00	-
190	506327.56	1285418.74	Картометрический	1.00	-
191	506335.62	1285418.51	Картометрический	1.00	-
192	506340.22	1285419.01	Картометрический	1.00	-
193	506345.60	1285419.10	Картометрический	1.00	-
194	506361.76	1285418.27	Картометрический	1.00	-
195	506375.79	1285418.35	Картометрический	1.00	-
196	506376.97	1285420.63	Картометрический	1.00	-
197	506378.31	1285420.06	Картометрический	1.00	-
198	506378.25	1285415.64	Картометрический	1.00	-
199	506380.18	1285415.62	Картометрический	1.00	-
200	506372.67	1285406.62	Картометрический	1.00	-
201	506372.38	1285394.82	Картометрический	1.00	-
202	506364.52	1285394.73	Картометрический	1.00	-
203	506364.12	1285379.42	Картометрический	1.00	-
204	506363.97	1285375.54	Картометрический	1.00	-
205	506364.06	1285370.70	Картометрический	1.00	-
206	506363.92	1285366.86	Картометрический	1.00	-
207	506364.63	1285353.32	Картометрический	1.00	-
208	506364.40	1285352.33	Картометрический	1.00	-
209	506358.29	1285349.91	Картометрический	1.00	-
210	506366.59	1285333.86	Картометрический	1.00	-
211	506359.18	1285318.87	Картометрический	1.00	-
212	506359.60	1285315.34	Картометрический	1.00	-
213	506361.83	1285300.07	Картометрический	1.00	-
214	506362.33	1285297.73	Картометрический	1.00	-
215	506363.46	1285295.03	Картометрический	1.00	-
216	506363.97	1285293.78	Картометрический	1.00	-
217	506364.27	1285285.75	Картометрический	1.00	-
218	506364.33	1285276.02	Картометрический	1.00	-
219	506362.40	1285265.46	Картометрический	1.00	-
220	506363.88	1285263.94	Картометрический	1.00	-
221	506362.84	1285258.19	Картометрический	1.00	-
222	506362.81	1285255.85	Картометрический	1.00	-

1	2	3	4	5	6
223	506360.91	1285247.75	Картометрический	1.00	-
224	506359.57	1285241.77	Картометрический	1.00	-
225	506357.88	1285234.93	Картометрический	1.00	-
226	506351.43	1285235.61	Картометрический	1.00	-
227	506350.39	1285225.82	Картометрический	1.00	-
228	506349.43	1285222.08	Картометрический	1.00	-
229	506333.23	1285221.62	Картометрический	1.00	-
230	506330.23	1285221.54	Картометрический	1.00	-
231	506332.49	1285183.98	Картометрический	1.00	-
232	506337.34	1285173.93	Картометрический	1.00	-
233	506385.66	1285160.56	Картометрический	1.00	-
131	506436.15	1285160.34	Картометрический	1.00	-
234	506536.18	1285454.62	Картометрический	1.00	-
235	506536.33	1285511.76	Картометрический	1.00	-
236	506442.46	1285507.06	Картометрический	1.00	-
237	506442.46	1285446.00	Картометрический	1.00	-
234	506536.18	1285454.62	Картометрический	1.00	-
238	506715.15	1285977.91	Картометрический	1.00	-
239	506718.44	1286002.84	Аналитический	0.10	-
240	506718.61	1286004.15	Аналитический	0.10	-
241	506734.94	1286001.39	Аналитический	0.10	-
242	506737.12	1286013.21	Аналитический	0.10	-
243	506725.70	1286029.65	Аналитический	0.10	-
244	506721.77	1286030.77	Аналитический	0.10	-
245	506723.95	1286065.77	Аналитический	0.10	-
246	506725.12	1286076.12	Аналитический	0.10	-
247	506689.89	1286084.78	Аналитический	0.10	-
248	506686.70	1286071.64	Аналитический	0.10	-
249	506685.61	1286065.90	Аналитический	0.10	-
250	506631.93	1286085.07	Аналитический	0.10	-
251	506615.41	1286093.63	Аналитический	0.10	-
252	506612.81	1286060.59	Аналитический	0.10	-
253	506638.14	1286034.76	Аналитический	0.10	-
254	506681.96	1286029.09	Аналитический	0.10	-
255	506681.68	1286025.97	Аналитический	0.10	-
256	506682.97	1286025.95	Аналитический	0.10	-
257	506681.75	1286018.65	Аналитический	0.10	-
258	506675.72	1285984.28	Картометрический	1.00	-
238	506715.15	1285977.91	Картометрический	1.00	-
259	506445.51	1285966.11	Картометрический	1.00	-
260	506452.09	1286023.52	Картометрический	1.00	-
261	506458.47	1286066.12	Картометрический	1.00	-
262	506458.99	1286071.24	Аналитический	0.10	-
263	506460.92	1286090.30	Аналитический	0.10	-
264	506445.26	1286091.89	Картометрический	1.00	-

1	2	3	4	5	6
265	506445.55	1286095.17	Картометрический	1.00	-
266	506445.49	1286101.31	Картометрический	1.00	-
267	506439.33	1286114.73	Картометрический	1.00	-
268	506432.99	1286115.98	Картометрический	1.00	-
269	506429.17	1286117.81	Картометрический	1.00	-
270	506417.96	1286114.20	Картометрический	1.00	-
271	506403.12	1286110.15	Картометрический	1.00	-
272	506396.85	1286105.81	Картометрический	1.00	-
273	506387.49	1286097.48	Картометрический	1.00	-
274	506383.59	1286094.75	Картометрический	1.00	-
275	506378.88	1286088.93	Картометрический	1.00	-
276	506376.43	1286082.12	Картометрический	1.00	-
277	506373.90	1286075.07	Картометрический	1.00	-
278	506373.33	1286067.25	Картометрический	1.00	-
279	506374.87	1286060.75	Картометрический	1.00	-
280	506376.69	1286058.56	Картометрический	1.00	-
281	506359.50	1286020.68	Картометрический	1.00	-
282	506361.58	1285991.31	Картометрический	1.00	-
283	506361.39	1285948.14	Картометрический	1.00	-
284	506363.39	1285946.88	Картометрический	1.00	-
285	506379.58	1285942.18	Картометрический	1.00	-
286	506397.76	1285937.29	Картометрический	1.00	-
287	506401.90	1285936.86	Картометрический	1.00	-
288	506423.58	1285948.82	Картометрический	1.00	-
259	506445.51	1285966.11	Картометрический	1.00	-

3. Сведения о характерных точках части (частей) границы объекта

Обозначение характерных точек части границы	Координаты, м		Метод определения координат характерной точки	Средняя квадратическая погрешность положения характерной точки (Mt), м	Описание обозначения точки на местности (при наличии)
	X	Y			
1	2	3	4	5	6
Часть №					
-	-	-	-	-	-

Рисунок 4
План границ объекта



- Исключены условные знаки и обозначения:
- границы территориальной зоны
 - границы муниципального образования
 - характерная точка границ территориальной зоны

Масштаб 1:2000

Руководитель БУИО «Информационно-проектный центр»
 Подпись: *С.С. Сидорова* Дата: « 09 » марта 2022 г.
 Место для отбора проб (включая) илис, составленного описанием местонахождения границ объекта



ОПИСАНИЕ МЕСТОПОЛОЖЕНИЯ ГРАНИЦ

Зона застройки малоэтажными многоквартирными жилыми домами посёлка Орловка -
Ж2/3

(наименование объекта, местоположение границ которого описано
(далее - объект)

Раздел 1

Сведения об объекте		
№ п/п	Характеристики объекта	Описание характеристик
1	2	3
1	Местоположение объекта	Воронежская область, Хохольский муниципальный район, Петинское сельское поселение, посёлок Орловка
2	Площадь объекта \pm величина погрешности определения площади ($P \pm \text{Дельта } P$)	32446 +/- 630 м ²
3	Иные характеристики объекта	-

Раздел 2

Сведения о местоположении границ объекта					
1. Система координат: МСК - 36, зона 1					
2. Сведения о характерных точках границ объекта					
Обозначение характерных точек границ	Координаты, м		Метод определения координат характерной точки	Средняя квадратическая погрешность положения характерной точки (M _t), м	Описание обозначения точки на местности (при наличии)
	X	Y			
1	2	3	4	5	6
1	506536.18	1285454.62	Картометрический	1.00	-
2	506536.33	1285511.76	Картометрический	1.00	-
3	506442.46	1285507.06	Картометрический	1.00	-
4	506442.46	1285446.00	Картометрический	1.00	-
1	506536.18	1285454.62	Картометрический	1.00	-
5	506515.93	1285583.63	Аналитический	0.10	-
6	506517.99	1285625.74	Аналитический	0.10	-
7	506524.40	1285672.60	Аналитический	0.10	-
8	506519.70	1285674.78	Аналитический	0.10	-
9	506524.27	1285692.89	Аналитический	0.10	-
10	506524.65	1285694.40	Картометрический	1.00	-
11	506513.58	1285699.51	Картометрический	1.00	-
12	506514.32	1285701.59	Картометрический	1.00	-
13	506516.49	1285707.68	Картометрический	1.00	-
14	506517.10	1285709.42	Картометрический	1.00	-
15	506498.02	1285718.98	Картометрический	1.00	-
16	506467.33	1285734.85	Картометрический	1.00	-
17	506466.74	1285734.94	Картометрический	1.00	-
18	506460.57	1285735.83	Картометрический	1.00	-
19	506448.82	1285734.65	Картометрический	1.00	-
20	506435.95	1285720.16	Аналитический	0.10	-
21	506433.72	1285714.16	Картометрический	1.00	-
22	506427.99	1285714.17	Картометрический	1.00	-
23	506396.31	1285713.75	Аналитический	0.10	-
24	506391.58	1285713.81	Аналитический	0.10	-
25	506388.68	1285715.11	Аналитический	0.10	-
26	506386.61	1285716.53	Аналитический	0.10	-
27	506385.04	1285717.68	Картометрический	1.00	-
28	506384.13	1285717.29	Картометрический	1.00	-
29	506379.12	1285716.54	Картометрический	1.00	-
30	506371.85	1285716.19	Картометрический	1.00	-
31	506368.49	1285715.47	Картометрический	1.00	-
32	506364.55	1285713.71	Картометрический	1.00	-
33	506361.27	1285711.15	Картометрический	1.00	-
34	506335.89	1285681.82	Картометрический	1.00	-

1	2	3	4	5	6
35	506325.71	1285669.09	Картометрический	1.00	-
36	506321.16	1285661.95	Картометрический	1.00	-
37	506319.41	1285655.14	Картометрический	1.00	-
38	506319.24	1285651.32	Картометрический	1.00	-
39	506320.12	1285646.48	Картометрический	1.00	-
40	506322.80	1285639.79	Картометрический	1.00	-
41	506324.18	1285637.07	Картометрический	1.00	-
42	506326.79	1285632.42	Картометрический	1.00	-
43	506327.56	1285629.98	Картометрический	1.00	-
44	506327.44	1285619.97	Картометрический	1.00	-
45	506326.44	1285588.56	Картометрический	1.00	-
46	506319.45	1285578.11	Картометрический	1.00	-
47	506319.23	1285566.42	Картометрический	1.00	-
48	506433.67	1285566.67	Картометрический	1.00	-
49	506433.67	1285597.02	Картометрический	1.00	-
5	506515.93	1285583.63	Аналитический	0.10	-
3. Сведения о характерных точках части (частей) границы объекта					
Обозначение характерных точек части границы	Координаты, м		Метод определения координат характерной точки	Средняя квадратическая погрешность положения характерной точки (Mt), м	Описание обозначения точки на местности (при наличии)
	X	Y			
1	2	3	4	5	6
Часть №					
-	-	-	-	-	-




Масштаб 1:2000

Используемые условные знаки и обозначения:



границы территориальной зоны



•1 характерная точка границ территориальной зоны

Руководитель БУВО «Нормативно-проектный центр»

Подпись  Ю.В. Шалыгина Дата « 09 » марта 2022 г.

Место для оттиска печати (при наличии) лица, составившего описание местоположения границ объекта



ОПИСАНИЕ МЕСТОПОЛОЖЕНИЯ ГРАНИЦ

Общественно-деловая зона посёлка Орловка - ОД/З

 (наименование объекта, местоположение границ которого описано
 (далее - объект))

Раздел 1

Сведения об объекте		
№ п/п	Характеристики объекта	Описание характеристик
1	2	3
1	Местоположение объекта	Воронежская область, Хохольский муниципальный район, Петинское сельское поселение, посёлок Орловка
2	Площадь объекта \pm величина погрешности определения площади ($P \pm \Delta P$)	249508 +/- 1748 м ²
3	Иные характеристики объекта	-

Раздел 2

Сведения о местоположении границ объекта					
1. Система координат: МСК - 36, зона 1					
2. Сведения о характерных точках границ объекта					
Обозначение характерных точек границ	Координаты, м		Метод определения координат характерной точки	Средняя квадратическая погрешность положения характерной точки (Mt), м	Описание обозначения точки на местности (при наличии)
	X	Y			
1	2	3	4	5	6
1	506894.18	1285764.73	Картометрический	1.00	-
2	506903.64	1285794.29	Картометрический	1.00	-
3	506959.42	1285966.85	Картометрический	1.00	-
4	506957.03	1285984.50	Картометрический	1.00	-
5	506956.92	1285985.72	Картометрический	1.00	-
6	506953.63	1286021.46	Картометрический	1.00	-
7	506922.08	1286020.76	Картометрический	1.00	-
8	506864.87	1286000.17	Аналитический	0.10	-
9	506852.19	1286035.33	Аналитический	0.10	-
10	506841.99	1286033.38	Аналитический	0.10	-
11	506842.17	1286029.04	Аналитический	0.10	-
12	506837.97	1286028.87	Аналитический	0.10	-
13	506830.31	1286025.10	Аналитический	0.10	-
14	506821.21	1286023.36	Аналитический	0.10	-
15	506820.14	1286029.32	Аналитический	0.10	-
16	506805.29	1286029.06	Аналитический	0.10	-
17	506804.82	1286038.37	Аналитический	0.10	-
18	506809.01	1286038.62	Аналитический	0.10	-
19	506809.33	1286060.93	Аналитический	0.10	-
20	506809.56	1286076.66	Аналитический	0.10	-
21	506808.68	1286098.26	Аналитический	0.10	-
22	506805.65	1286121.21	Аналитический	0.10	-
23	506800.71	1286121.38	Аналитический	0.10	-
24	506798.69	1286125.15	Аналитический	0.10	-
25	506797.35	1286141.59	Аналитический	0.10	-
26	506816.48	1286144.48	Аналитический	0.10	-
27	506814.71	1286174.04	Аналитический	0.10	-
28	506820.20	1286174.32	Аналитический	0.10	-
29	506832.75	1286163.06	Аналитический	0.10	-
30	506835.76	1286159.25	Аналитический	0.10	-
31	506839.51	1286161.03	Аналитический	0.10	-
32	506828.59	1286186.59	Аналитический	0.10	-
33	506828.94	1286193.56	Аналитический	0.10	-
34	506827.47	1286203.39	Аналитический	0.10	-
35	506810.52	1286202.40	Аналитический	0.10	-
36	506807.81	1286190.66	Аналитический	0.10	-

1	2	3	4	5	6
37	506794.56	1286193.57	Аналитический	0.10	-
38	506796.24	1286203.89	Аналитический	0.10	-
39	506797.88	1286222.17	Аналитический	0.10	-
40	506797.71	1286228.07	Аналитический	0.10	-
41	506797.55	1286233.87	Аналитический	0.10	-
42	506800.87	1286234.33	Аналитический	0.10	-
43	506793.10	1286251.94	Аналитический	0.10	-
44	506785.46	1286253.68	Аналитический	0.10	-
45	506785.46	1286256.48	Аналитический	0.10	-
46	506779.53	1286263.19	Аналитический	0.10	-
47	506778.66	1286264.75	Аналитический	0.10	-
48	506778.54	1286270.86	Аналитический	0.10	-
49	506776.21	1286282.08	Аналитический	0.10	-
50	506773.79	1286297.55	Аналитический	0.10	-
51	506769.61	1286297.53	Аналитический	0.10	-
52	506764.27	1286303.23	Аналитический	0.10	-
53	506763.78	1286313.46	Аналитический	0.10	-
54	506755.84	1286313.43	Аналитический	0.10	-
55	506755.89	1286327.37	Аналитический	0.10	-
56	506775.29	1286366.82	Аналитический	0.10	-
57	506772.85	1286383.13	Аналитический	0.10	-
58	506767.51	1286367.43	Аналитический	0.10	-
59	506726.96	1286336.81	Аналитический	0.10	-
60	506654.34	1286257.79	Аналитический	0.10	-
61	506591.95	1286120.29	Аналитический	0.10	-
62	506530.30	1286062.49	Аналитический	0.10	-
63	506541.17	1286151.54	Картометрический	1.00	-
64	506470.12	1286160.69	Картометрический	1.00	-
65	506464.64	1286118.69	Картометрический	1.00	-
66	506460.92	1286090.30	Картометрический	1.00	-
67	506458.99	1286071.24	Картометрический	1.00	-
68	506458.47	1286066.12	Картометрический	1.00	-
69	506452.09	1286023.52	Картометрический	1.00	-
70	506445.51	1285966.11	Картометрический	1.00	-
71	506423.58	1285948.82	Картометрический	1.00	-
72	506401.90	1285936.86	Картометрический	1.00	-
73	506399.00	1285822.36	Картометрический	1.00	-
74	506398.26	1285792.84	Картометрический	1.00	-
75	506389.53	1285756.95	Аналитический	0.10	-
76	506385.57	1285740.69	Аналитический	0.10	-
77	506382.77	1285722.38	Аналитический	0.10	-
78	506385.04	1285717.68	Картометрический	1.00	-
79	506386.61	1285716.53	Аналитический	0.10	-
80	506388.68	1285715.11	Аналитический	0.10	-
81	506391.58	1285713.81	Аналитический	0.10	-
82	506396.31	1285713.75	Аналитический	0.10	-
83	506427.99	1285714.17	Картометрический	1.00	-
84	506433.72	1285714.16	Картометрический	1.00	-

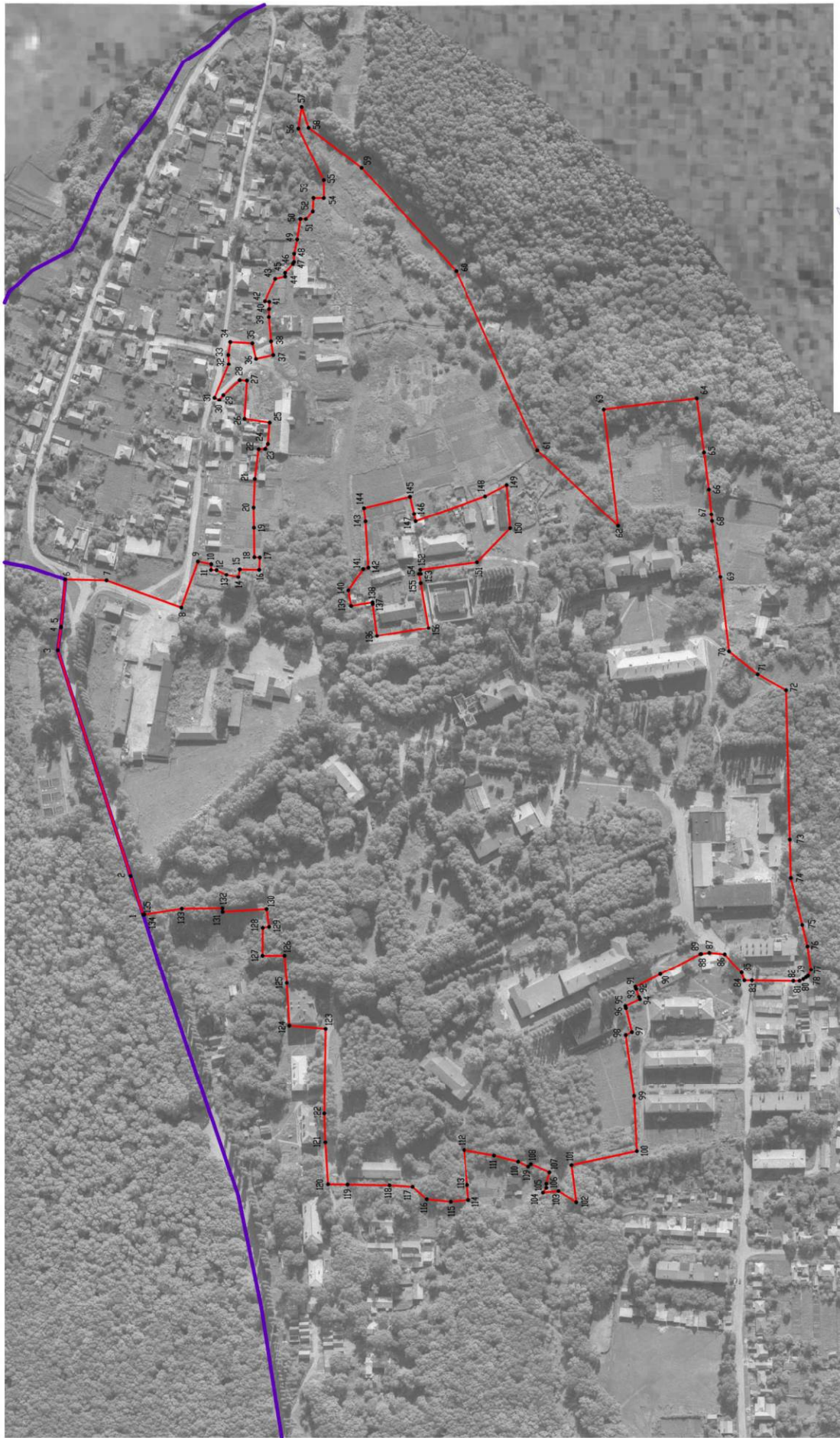
1	2	3	4	5	6
85	506435.95	1285720.16	Картометрический	1.00	-
86	506448.82	1285734.65	Картометрический	1.00	-
87	506460.57	1285735.83	Картометрический	1.00	-
88	506466.74	1285734.94	Картометрический	1.00	-
89	506467.33	1285734.85	Картометрический	1.00	-
90	506498.02	1285718.98	Картометрический	1.00	-
91	506517.10	1285709.42	Картометрический	1.00	-
92	506516.49	1285707.68	Картометрический	1.00	-
93	506514.32	1285701.59	Картометрический	1.00	-
94	506513.58	1285699.51	Картометрический	1.00	-
95	506524.65	1285694.40	Картометрический	1.00	-
96	506524.27	1285692.89	Аналитический	0.10	-
97	506519.70	1285674.78	Аналитический	0.10	-
98	506524.40	1285672.60	Аналитический	0.10	-
99	506517.99	1285625.74	Картометрический	1.00	-
100	506515.93	1285583.63	Картометрический	1.00	-
101	506565.84	1285573.06	Картометрический	1.00	-
102	506562.17	1285544.41	Картометрический	1.00	-
103	506575.81	1285553.09	Картометрический	1.00	-
104	506587.64	1285551.91	Картометрический	1.00	-
105	506585.09	1285555.55	Картометрический	1.00	-
106	506585.09	1285558.64	Аналитический	0.10	-
107	506582.75	1285567.58	Аналитический	0.10	-
108	506596.87	1285573.80	Аналитический	0.10	-
109	506599.03	1285571.88	Аналитический	0.10	-
110	506606.66	1285575.63	Аналитический	0.10	-
111	506625.04	1285580.25	Аналитический	0.10	-
112	506648.27	1285584.42	Аналитический	0.10	-
113	506645.79	1285557.72	Аналитический	0.10	-
114	506644.89	1285546.20	Картометрический	1.00	-
115	506658.69	1285544.82	Картометрический	1.00	-
116	506677.10	1285546.71	Картометрический	1.00	-
117	506687.88	1285556.20	Картометрический	1.00	-
118	506705.58	1285557.43	Картометрический	1.00	-
119	506737.67	1285557.99	Картометрический	1.00	-
120	506752.60	1285558.19	Картометрический	1.00	-
121	506754.74	1285590.26	Аналитический	0.10	-
122	506755.49	1285612.56	Аналитический	0.10	-
123	506754.49	1285677.21	Аналитический	0.10	-
124	506782.21	1285679.64	Картометрический	1.00	-
125	506784.16	1285712.17	Картометрический	1.00	-
126	506785.85	1285733.63	Картометрический	1.00	-
127	506802.72	1285733.64	Аналитический	0.10	-
128	506802.55	1285754.78	Аналитический	0.10	-
129	506797.69	1285755.53	Аналитический	0.10	-
130	506799.70	1285768.95	Аналитический	0.10	-
131	506833.25	1285766.85	Аналитический	0.10	-
132	506833.42	1285769.62	Аналитический	0.10	-

1	2	3	4	5	6
133	506864.54	1285769.29	Аналитический	0.10	-
134	506893.23	1285764.88	Аналитический	0.10	-
135	506894.08	1285764.74	Аналитический	0.10	-
1	506894.18	1285764.73	Картометрический	1.00	-
136	506715.15	1285977.91	Картометрический	1.00	-
137	506718.44	1286002.84	Аналитический	0.10	-
138	506718.61	1286004.15	Аналитический	0.10	-
139	506734.94	1286001.39	Аналитический	0.10	-
140	506737.12	1286013.21	Аналитический	0.10	-
141	506725.70	1286029.65	Аналитический	0.10	-
142	506721.77	1286030.77	Аналитический	0.10	-
143	506723.95	1286065.77	Аналитический	0.10	-
144	506725.12	1286076.12	Аналитический	0.10	-
145	506689.89	1286084.78	Аналитический	0.10	-
146	506686.70	1286071.64	Аналитический	0.10	-
147	506685.61	1286065.90	Аналитический	0.10	-
148	506631.93	1286085.07	Аналитический	0.10	-
149	506615.41	1286093.63	Аналитический	0.10	-
150	506612.81	1286060.59	Аналитический	0.10	-
151	506638.14	1286034.76	Аналитический	0.10	-
152	506681.96	1286029.09	Аналитический	0.10	-
153	506681.68	1286025.97	Аналитический	0.10	-
154	506682.97	1286025.95	Аналитический	0.10	-
155	506681.75	1286018.65	Аналитический	0.10	-
156	506675.72	1285984.28	Картометрический	1.00	-
136	506715.15	1285977.91	Картометрический	1.00	-

3. Сведения о характерных точках части (частей) границы объекта

Обозначение характерных точек части границы	Координаты, м		Метод определения координат характерной точки	Средняя квадратическая погрешность положения характерной точки (Mt), м	Описание обозначения точки на местности (при наличии)
	X	Y			
1	2	3	4	5	6
Часть №					
-	-	-	-	-	-

Раздел 4
План границ объекта



Руководитель БУВО «Интелективно-проектный центр»
 Подпись: Ю.В. Шалыгина Дата « 09 » марта 2022 г.
 Место для оттиска печати (При наличии) лица, составившего описание местоположения границ объекта



Масштаб 1:2000

- Используемые условные знаки и обозначения:
- границы терриг. оригинальной зоны
 - границы муниципального образования
 - характеристическая точка границ терриг. оригинальной зоны
 - 1

Приложение № 4
к правилам землепользования и застройки
Петинского сельского поселения
Хохольского муниципального района
Воронежской области

СВЕДЕНИЯ О ГРАНИЦАХ ТЕРРИТОРИАЛЬНЫХ ЗОН,
СОДЕРЖАЩИЕ ГРАФИЧЕСКОЕ ОПИСАНИЕ МЕСТОПОЛОЖЕНИЯ
ГРАНИЦ ТЕРРИТОРИАЛЬНЫХ ЗОН, ПЕРЕЧЕНЬ КООРДИНАТ
ХАРАКТЕРНЫХ ТОЧЕК ГРАНИЦ ТЕРРИТОРИАЛЬНЫХ ЗОН
СЕЛА УСТЬЕ

ОПИСАНИЕ МЕСТОПОЛОЖЕНИЯ ГРАНИЦ

Зона застройки индивидуальными жилыми домами села Устье - Ж1/4

(наименование объекта, местоположение границ которого описано
(далее - объект)

Раздел 1

Сведения об объекте		
№ п/п	Характеристики объекта	Описание характеристик
1	2	3
1	Местоположение объекта	Воронежская область, Хохольский муниципальный район, Петинское сельское поселение, село Устье
2	Площадь объекта \pm величина погрешности определения площади ($P \pm \Delta P$)	1969350 +/- 19716 м ²
3	Иные характеристики объекта	-

Раздел 2

Сведения о местоположении границ объекта					
1. Система координат: МСК - 36, зона 1					
2. Сведения о характерных точках границ объекта					
Обозначение характерных точек границ	Координаты, м		Метод определения координат характерной точки	Средняя квадратическая погрешность положения характерной точки (Mt), м	Описание обозначения точки на местности (при наличии)
	X	Y			
1	2	3	4	5	6
1	501960.77	1286351.97	Картометрический	1.00	-
2	501989.15	1286399.16	Картометрический	1.00	-
3	502118.45	1286613.60	Аналитический	0.10	-
4	502080.18	1286637.28	Аналитический	0.10	-
5	502075.73	1286640.03	Аналитический	0.10	-
6	502037.47	1286663.71	Аналитический	0.10	-
7	501875.06	1286759.49	Картометрический	1.00	-
8	501852.28	1286773.22	Картометрический	1.00	-
9	501863.43	1286793.40	Картометрический	1.00	-
10	501938.09	1286749.83	Картометрический	1.00	-
11	501985.42	1286838.05	Картометрический	1.00	-
12	501996.63	1286859.13	Картометрический	1.00	-
13	502015.33	1286892.11	Картометрический	1.00	-
14	502021.83	1286904.32	Картометрический	1.00	-
15	502022.28	1286908.47	Картометрический	1.00	-
16	502028.95	1286923.46	Картометрический	1.00	-
17	502024.37	1286925.21	Картометрический	1.00	-
18	502010.02	1286937.51	Картометрический	1.00	-
19	501997.41	1286948.58	Картометрический	1.00	-
20	501959.91	1286971.39	Картометрический	1.00	-
21	501946.31	1286979.55	Картометрический	1.00	-
22	501948.78	1286983.80	Картометрический	1.00	-
23	501936.94	1286983.29	Картометрический	1.00	-
24	501918.61	1286950.06	Картометрический	1.00	-
25	501877.17	1286875.40	Картометрический	1.00	-
26	501849.89	1286829.70	Картометрический	1.00	-
27	501859.26	1286811.80	Аналитический	0.10	-
28	501852.50	1286800.17	Картометрический	1.00	-
29	501827.39	1286796.08	Картометрический	1.00	-
30	501733.79	1286627.77	Картометрический	1.00	-
31	501704.25	1286579.99	Картометрический	1.00	-
32	501669.99	1286528.71	Картометрический	1.00	-
33	501680.45	1286522.34	Картометрический	1.00	-
34	501939.27	1286365.07	Картометрический	1.00	-
1	501960.77	1286351.97	Картометрический	1.00	-

1	2	3	4	5	6
35	502367.47	1286911.26	Картометрический	1.00	-
36	502411.23	1286969.72	Картометрический	1.00	-
37	502205.82	1287137.30	Картометрический	1.00	-
38	502236.85	1287193.22	Картометрический	1.00	-
39	502121.55	1287265.39	Аналитический	0.10	-
40	502132.82	1287283.81	Аналитический	0.10	-
41	502166.23	1287338.39	Картометрический	1.00	-
42	502171.95	1287335.08	Картометрический	1.00	-
43	502189.08	1287363.37	Картометрический	1.00	-
44	502183.74	1287366.92	Картометрический	1.00	-
45	502241.38	1287460.79	Картометрический	1.00	-
46	502207.24	1287488.50	Картометрический	1.00	-
47	502208.04	1287493.50	Картометрический	1.00	-
48	502277.26	1287584.67	Картометрический	1.00	-
49	502225.60	1287548.91	Картометрический	1.00	-
50	502222.03	1287549.15	Картометрический	1.00	-
51	502207.40	1287563.81	Картометрический	1.00	-
52	502195.71	1287596.02	Картометрический	1.00	-
53	502185.06	1287614.11	Картометрический	1.00	-
54	502179.46	1287651.31	Картометрический	1.00	-
55	502183.13	1287706.23	Картометрический	1.00	-
56	502183.44	1287719.52	Картометрический	1.00	-
57	502171.34	1287726.98	Картометрический	1.00	-
58	502179.10	1287739.91	Картометрический	1.00	-
59	502173.45	1287742.75	Аналитический	0.10	-
60	502183.37	1287759.35	Аналитический	0.10	-
61	502144.66	1287781.06	Картометрический	1.00	-
62	502147.65	1287789.32	Картометрический	1.00	-
63	502128.38	1287834.45	Картометрический	1.00	-
64	502132.69	1287854.07	Картометрический	1.00	-
65	502100.30	1287884.96	Картометрический	1.00	-
66	502092.19	1287900.79	Картометрический	1.00	-
67	502055.75	1287928.82	Картометрический	1.00	-
68	502061.10	1287939.30	Картометрический	1.00	-
69	502037.05	1287954.35	Картометрический	1.00	-
70	502026.53	1287954.77	Картометрический	1.00	-
71	502011.51	1287941.97	Картометрический	1.00	-
72	501994.99	1287918.05	Картометрический	1.00	-
73	501982.63	1287910.56	Картометрический	1.00	-
74	501963.93	1287878.80	Картометрический	1.00	-
75	501943.98	1287836.56	Картометрический	1.00	-
76	501943.06	1287830.33	Картометрический	1.00	-
77	501910.99	1287757.50	Картометрический	1.00	-
78	501905.83	1287746.46	Картометрический	1.00	-
79	501833.70	1287801.91	Картометрический	1.00	-
80	501852.45	1287830.76	Картометрический	1.00	-
81	501849.44	1287852.56	Картометрический	1.00	-
82	501846.36	1287880.17	Картометрический	1.00	-

1	2	3	4	5	6
83	501839.32	1287901.20	Картометрический	1.00	-
84	501832.58	1287917.90	Картометрический	1.00	-
85	501819.00	1287930.43	Картометрический	1.00	-
86	501857.02	1288060.30	Картометрический	1.00	-
87	501786.11	1288091.50	Картометрический	1.00	-
88	501758.65	1288056.14	Картометрический	1.00	-
89	501701.23	1288086.93	Картометрический	1.00	-
90	501651.05	1288158.03	Картометрический	1.00	-
91	501622.24	1288213.64	Картометрический	1.00	-
92	501564.89	1288254.05	Картометрический	1.00	-
93	501508.11	1288285.21	Картометрический	1.00	-
94	501482.70	1288298.51	Картометрический	1.00	-
95	501454.79	1288308.04	Картометрический	1.00	-
96	501362.56	1288379.25	Аналитический	0.10	-
97	501319.18	1288413.32	Аналитический	0.10	-
98	501181.03	1288519.80	Картометрический	1.00	-
99	501142.30	1288549.53	Картометрический	1.00	-
100	501071.88	1288475.01	Картометрический	1.00	-
101	501054.75	1288490.23	Картометрический	1.00	-
102	501009.96	1288440.56	Картометрический	1.00	-
103	501078.04	1288388.92	Картометрический	1.00	-
104	501337.67	1288185.34	Картометрический	1.00	-
105	501395.47	1288210.81	Картометрический	1.00	-
106	501501.45	1288160.33	Картометрический	1.00	-
107	501479.10	1288145.83	Картометрический	1.00	-
108	501447.49	1288144.39	Картометрический	1.00	-
109	501403.48	1288129.17	Картометрический	1.00	-
110	501375.88	1288108.89	Картометрический	1.00	-
111	501370.39	1288085.74	Картометрический	1.00	-
112	501368.29	1288084.24	Картометрический	1.00	-
113	501351.72	1288087.96	Картометрический	1.00	-
114	501307.51	1288047.59	Картометрический	1.00	-
115	501330.39	1288022.62	Картометрический	1.00	-
116	501330.78	1288015.38	Картометрический	1.00	-
117	501303.64	1288007.17	Картометрический	1.00	-
118	501269.52	1287980.05	Картометрический	1.00	-
119	501258.48	1287967.35	Картометрический	1.00	-
120	501253.99	1287965.59	Картометрический	1.00	-
121	501229.09	1287953.23	Картометрический	1.00	-
122	501226.14	1287958.38	Картометрический	1.00	-
123	501008.31	1287835.82	Картометрический	1.00	-
124	501043.71	1287780.69	Картометрический	1.00	-
125	501044.43	1287741.71	Картометрический	1.00	-
126	500975.86	1287724.87	Картометрический	5.00	-
127	500756.08	1287778.63	Картометрический	5.00	-
128	500713.65	1287736.32	Картометрический	5.00	-
129	500710.98	1287695.64	Картометрический	5.00	-
130	500770.19	1287608.44	Картометрический	5.00	-

1	2	3	4	5	6
131	500869.57	1287549.60	Картометрический	5.00	-
132	500912.05	1287523.87	Картометрический	5.00	-
133	501021.06	1287455.41	Картометрический	1.00	-
134	501054.85	1287430.12	Картометрический	1.00	-
135	501140.83	1287368.20	Картометрический	1.00	-
136	501177.10	1287334.77	Картометрический	1.00	-
137	501196.47	1287300.26	Картометрический	1.00	-
138	501386.36	1287518.47	Картометрический	1.00	-
139	501402.23	1287497.79	Картометрический	1.00	-
140	501420.42	1287474.18	Картометрический	1.00	-
141	501368.27	1287422.19	Картометрический	1.00	-
142	501456.33	1287333.86	Картометрический	1.00	-
143	501414.46	1287313.08	Картометрический	1.00	-
144	501364.26	1287320.32	Картометрический	1.00	-
145	501322.96	1287285.25	Картометрический	1.00	-
146	501376.91	1287196.73	Картометрический	1.00	-
147	501408.91	1287157.99	Картометрический	1.00	-
148	501417.62	1287168.50	Картометрический	1.00	-
149	501422.17	1287164.73	Картометрический	1.00	-
150	501447.62	1287136.35	Картометрический	1.00	-
151	501472.50	1287109.52	Картометрический	1.00	-
152	501499.17	1287083.58	Картометрический	1.00	-
153	501539.56	1287070.25	Картометрический	1.00	-
154	501566.85	1287055.00	Картометрический	1.00	-
155	501568.68	1287050.95	Картометрический	1.00	-
156	501560.60	1287045.50	Картометрический	1.00	-
157	501554.50	1287035.69	Картометрический	1.00	-
158	501556.43	1287034.49	Картометрический	1.00	-
159	501552.56	1287028.27	Картометрический	1.00	-
160	501550.28	1287029.46	Картометрический	1.00	-
161	501545.63	1287022.35	Картометрический	1.00	-
162	501543.15	1287018.38	Картометрический	1.00	-
163	501516.36	1287030.59	Картометрический	1.00	-
164	501502.75	1286999.02	Картометрический	1.00	-
165	501538.72	1286980.61	Картометрический	1.00	-
166	501556.95	1287012.07	Картометрический	1.00	-
167	501566.58	1287005.50	Картометрический	1.00	-
168	501550.74	1286977.00	Картометрический	1.00	-
169	501577.35	1286965.90	Картометрический	1.00	-
170	501587.68	1286992.65	Картометрический	1.00	-
171	501580.52	1286997.18	Картометрический	1.00	-
172	501580.91	1286997.86	Картометрический	1.00	-
173	501638.13	1286966.87	Картометрический	1.00	-
174	501739.14	1286905.72	Картометрический	1.00	-
175	501751.23	1286865.85	Картометрический	1.00	-
176	501770.34	1286825.32	Картометрический	1.00	-
177	501775.61	1286803.27	Картометрический	1.00	-
178	501775.12	1286798.27	Картометрический	1.00	-

1	2	3	4	5	6
179	501777.66	1286787.58	Картометрический	1.00	-
180	501793.00	1286779.12	Картометрический	1.00	-
181	501795.79	1286783.82	Картометрический	1.00	-
182	501825.36	1286825.92	Картометрический	1.00	-
183	501843.02	1286856.65	Аналитический	0.10	-
184	501858.35	1286878.36	Картометрический	1.00	-
185	501873.62	1286905.50	Картометрический	1.00	-
186	501874.88	1286909.22	Картометрический	1.00	-
187	501888.80	1286933.85	Картометрический	1.00	-
188	501889.50	1286937.16	Картометрический	1.00	-
189	501914.66	1286977.62	Картометрический	1.00	-
190	501915.47	1286984.15	Картометрический	1.00	-
191	501913.24	1286987.85	Картометрический	1.00	-
192	501838.59	1287058.32	Картометрический	1.00	-
193	501848.18	1287068.35	Картометрический	1.00	-
194	501877.79	1287104.51	Картометрический	1.00	-
195	501892.77	1287125.95	Картометрический	1.00	-
196	501911.01	1287153.89	Картометрический	1.00	-
197	501922.38	1287148.11	Картометрический	1.00	-
198	501951.12	1287133.90	Картометрический	1.00	-
199	501989.22	1287115.97	Картометрический	1.00	-
200	502008.58	1287151.46	Картометрический	1.00	-
201	502025.92	1287184.14	Картометрический	1.00	-
202	502010.46	1287194.68	Картометрический	1.00	-
203	502019.03	1287211.24	Картометрический	1.00	-
204	502042.41	1287196.06	Картометрический	1.00	-
205	502051.26	1287190.31	Картометрический	1.00	-
206	502040.62	1287174.56	Картометрический	1.00	-
207	502015.33	1287138.22	Картометрический	1.00	-
208	502011.36	1287130.54	Картометрический	1.00	-
209	502021.76	1287126.30	Картометрический	1.00	-
210	502040.81	1287118.26	Картометрический	1.00	-
211	502055.99	1287111.14	Картометрический	1.00	-
212	502054.81	1287108.81	Картометрический	1.00	-
213	502066.94	1287100.92	Картометрический	1.00	-
214	502084.95	1287090.65	Аналитический	0.10	-
215	502085.58	1287090.21	Аналитический	0.10	-
216	502087.94	1287087.00	Аналитический	0.10	-
217	502077.75	1287064.51	Аналитический	0.10	-
218	502098.37	1287055.08	Аналитический	0.10	-
219	502098.85	1287055.70	Аналитический	0.10	-
220	502121.67	1287044.52	Картометрический	1.00	-
221	502124.60	1287043.58	Картометрический	1.00	-
222	502143.81	1287033.28	Картометрический	1.00	-
223	502144.09	1287033.80	Картометрический	1.00	-
224	502169.03	1287019.54	Картометрический	1.00	-
225	502197.06	1287004.52	Картометрический	1.00	-
226	502203.45	1287001.19	Аналитический	0.10	-

1	2	3	4	5	6
227	502222.88	1287027.87	Аналитический	0.10	-
228	502325.78	1286945.90	Аналитический	0.10	-
35	502367.47	1286911.26	Картометрический	1.00	-
229	501825.65	1287080.33	Картометрический	1.00	-
230	501831.84	1287087.83	Картометрический	1.00	-
231	501850.79	1287109.71	Картометрический	1.00	-
232	501859.47	1287119.79	Картометрический	1.00	-
233	501870.26	1287149.56	Аналитический	0.10	-
234	501852.02	1287165.49	Аналитический	0.10	-
235	501830.76	1287184.06	Аналитический	0.10	-
236	501835.24	1287201.56	Аналитический	0.10	-
237	501825.12	1287210.80	Аналитический	0.10	-
238	501813.11	1287221.19	Аналитический	0.10	-
239	501772.44	1287259.22	Картометрический	1.00	-
240	501767.66	1287254.18	Картометрический	1.00	-
241	501740.43	1287223.28	Аналитический	0.10	-
242	501742.25	1287221.24	Аналитический	0.10	-
243	501755.08	1287208.74	Аналитический	0.10	-
244	501727.35	1287178.01	Аналитический	0.10	-
245	501725.13	1287175.51	Картометрический	1.00	-
229	501825.65	1287080.33	Картометрический	1.00	-
246	501612.99	1287281.65	Картометрический	1.00	-
247	501615.36	1287285.09	Картометрический	1.00	-
248	501634.82	1287329.86	Картометрический	1.00	-
249	501655.76	1287385.02	Картометрический	1.00	-
250	501653.04	1287387.22	Аналитический	0.10	-
251	501624.96	1287410.81	Аналитический	0.10	-
252	501597.40	1287433.69	Картометрический	1.00	-
253	501538.37	1287352.25	Картометрический	1.00	-
246	501612.99	1287281.65	Картометрический	1.00	-
3. Сведения о характерных точках части (частей) границы объекта					
Обозначение характерных точек части границы	Координаты, м		Метод определения координат характерной точки	Средняя квадратическая погрешность положения характерной точки (Mt), м	Описание обозначения точки на местности (при наличии)
	X	Y			
1	2	3	4	5	6
Часть №					
-	-	-	-	-	-

Раздел 4
План границ объекта



ОПИСАНИЕ МЕСТОПОЛОЖЕНИЯ ГРАНИЦ

Зона застройки малоэтажными многоквартирными жилыми домами села Устье - Ж2/4

(наименование объекта, местоположение границ которого описано
(далее - объект)

Раздел 1

Сведения об объекте		
№ п/п	Характеристики объекта	Описание характеристик
1	2	3
1	Местоположение объекта	Воронежская область, Хохольский муниципальный район, Петинское сельское поселение, село Устье
2	Площадь объекта \pm величина погрешности определения площади ($P \pm \Delta P$)	12795 +/- 396 м ²
3	Иные характеристики объекта	-

Раздел 2

Сведения о местоположении границ объекта					
1. Система координат: МСК - 36, зона 1					
2. Сведения о характерных точках границ объекта					
Обозначение характерных точек границ	Координаты, м		Метод определения координат характерной точки	Средняя квадратическая погрешность положения характерной точки (Mt), м	Описание обозначения точки на местности (при наличии)
	X	Y			
1	2	3	4	5	6
1	501825.65	1287080.33	Картометрический	1.00	-
2	501831.84	1287087.83	Картометрический	1.00	-
3	501850.79	1287109.71	Картометрический	1.00	-
4	501859.47	1287119.79	Картометрический	1.00	-
5	501870.26	1287149.56	Аналитический	0.10	-
6	501852.02	1287165.49	Аналитический	0.10	-
7	501830.76	1287184.06	Аналитический	0.10	-
8	501835.24	1287201.56	Картометрический	1.00	-
9	501825.12	1287210.80	Аналитический	0.10	-
10	501813.11	1287221.19	Аналитический	0.10	-
11	501772.44	1287259.22	Картометрический	1.00	-
12	501767.66	1287254.18	Картометрический	1.00	-
13	501740.43	1287223.28	Аналитический	0.10	-
14	501742.25	1287221.24	Аналитический	0.10	-
15	501755.08	1287208.74	Аналитический	0.10	-
16	501727.35	1287178.01	Аналитический	0.10	-
17	501725.13	1287175.51	Картометрический	1.00	-
1	501825.65	1287080.33	Картометрический	1.00	-
3. Сведения о характерных точках части (частей) границы объекта					
Обозначение характерных точек части границы	Координаты, м		Метод определения координат характерной точки	Средняя квадратическая погрешность положения характерной точки (Mt), м	Описание обозначения точки на местности (при наличии)
	X	Y			
1	2	3	4	5	6
Часть №					
-	-	-	-	-	-

План границ объекта

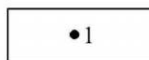


Масштаб 1:2000

Используемые условные знаки и обозначения:



границы территориальной зоны



характерная точка границ территориальной зоны

Руководитель БУВО «Нормативно-проектный центр»

Подпись  Ю.В. Шалыгина Дата « 09 » марта 2022 г.

Место для оттиска печати (при наличии) лица, составившего описание местоположения границ объекта



ОПИСАНИЕ МЕСТОПОЛОЖЕНИЯ ГРАНИЦ

Общественно-деловая зона села Устье - ОД/4

(наименование объекта, местоположение границ которого описано
(далее - объект)

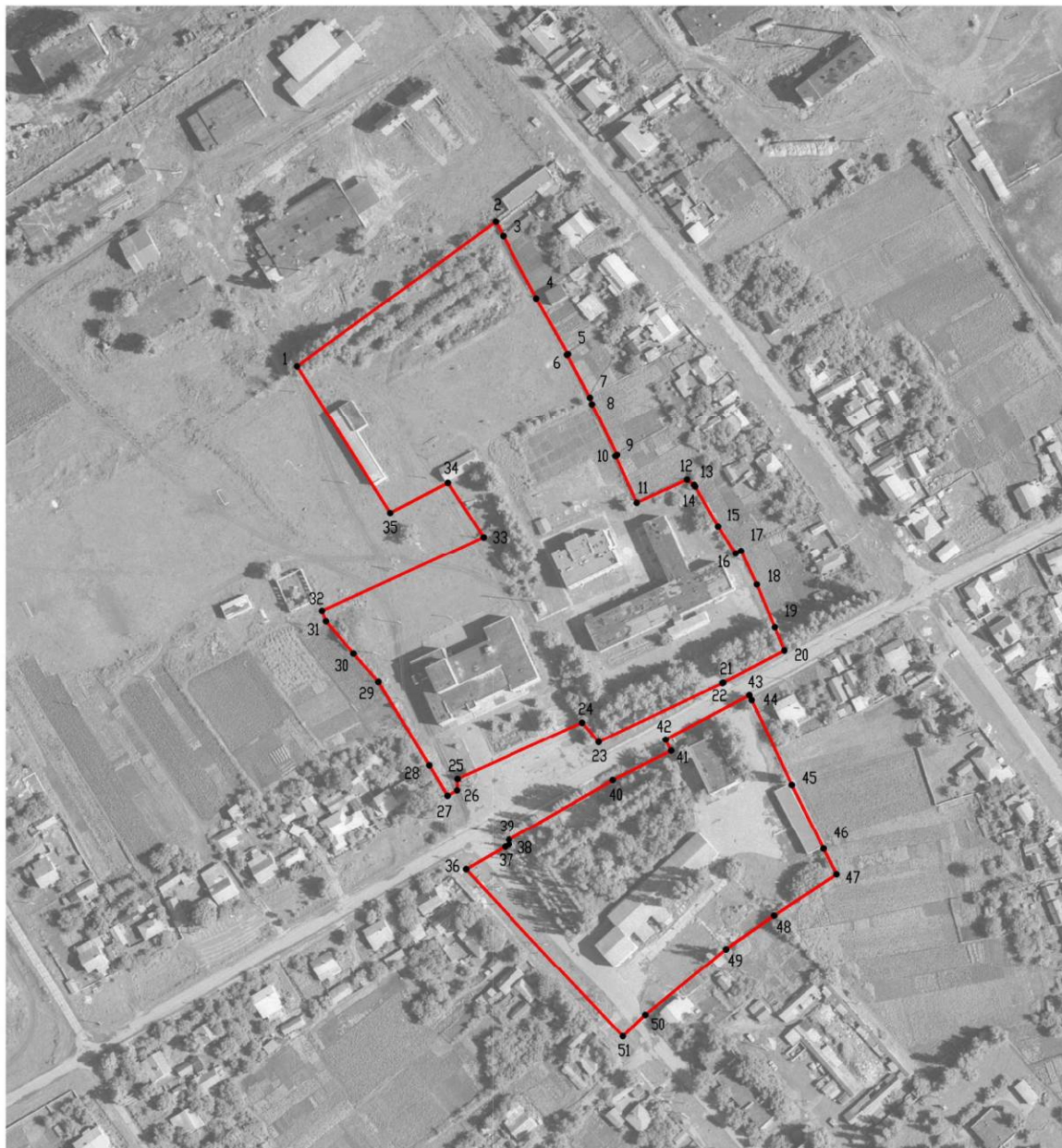
Раздел 1

Сведения об объекте		
№ п/п	Характеристики объекта	Описание характеристик
1	2	3
1	Местоположение объекта	Воронежская область, Хохольский муниципальный район, Петинское сельское поселение, село Устье
2	Площадь объекта \pm величина погрешности определения площади ($P \pm \Delta P$)	40313 +/- 703 м ²
3	Иные характеристики объекта	-

Раздел 2



Сведения о местоположении границ объекта					
1. Система координат: МСК - 36, зона 1					
2. Сведения о характерных точках границ объекта					
Обозначение характерных точек границ	Координаты, м		Метод определения координат характерной точки	Средняя квадратическая погрешность положения характерной точки (M _t), м	Описание обозначения точки на местности (при наличии)
	X	Y			
1	2	3	4	5	6
1	502138.69	1286912.29	Картометрический	1.00	-
2	502203.45	1287001.19	Картометрический	1.00	-
3	502197.06	1287004.52	Картометрический	1.00	-
4	502169.03	1287019.54	Картометрический	1.00	-
5	502144.09	1287033.80	Картометрический	1.00	-
6	502143.81	1287033.28	Картометрический	1.00	-
7	502124.60	1287043.58	Картометрический	1.00	-
8	502121.67	1287044.52	Картометрический	1.00	-
9	502098.85	1287055.70	Аналитический	0.10	-
10	502098.37	1287055.08	Аналитический	0.10	-
11	502077.75	1287064.51	Аналитический	0.10	-
12	502087.94	1287087.00	Аналитический	0.10	-
13	502085.58	1287090.21	Аналитический	0.10	-
14	502084.95	1287090.65	Картометрический	1.00	-
15	502066.94	1287100.92	Картометрический	1.00	-
16	502054.81	1287108.81	Картометрический	1.00	-
17	502055.99	1287111.14	Картометрический	1.00	-
18	502040.81	1287118.26	Картометрический	1.00	-
19	502021.76	1287126.30	Картометрический	1.00	-
20	502011.36	1287130.54	Картометрический	1.00	-
21	501997.07	1287103.23	Картометрический	1.00	-
22	501996.88	1287102.84	Картометрический	1.00	-
23	501970.41	1287047.48	Картометрический	1.00	-
24	501979.05	1287040.07	Картометрический	1.00	-
25	501953.83	1286984.02	Картометрический	1.00	-
26	501948.78	1286983.80	Картометрический	1.00	-
27	501946.31	1286979.55	Картометрический	1.00	-
28	501959.91	1286971.39	Картометрический	1.00	-
29	501997.41	1286948.58	Картометрический	1.00	-
30	502010.02	1286937.51	Картометрический	1.00	-
31	502024.37	1286925.21	Картометрический	1.00	-
32	502028.95	1286923.46	Картометрический	1.00	-
33	502062.10	1286995.72	Картометрический	1.00	-
34	502086.55	1286979.66	Картометрический	1.00	-
35	502073.13	1286953.94	Картометрический	1.00	-
1	502138.69	1286912.29	Картометрический	1.00	-

1	2	3	4	5	6
36	501913.24	1286987.85	Картометрический	1.00	-
37	501923.19	1287005.41	Аналитический	0.10	-
38	501924.24	1287007.25	Аналитический	0.10	-
39	501926.25	1287007.15	Аналитический	0.10	-
40	501953.35	1287053.80	Аналитический	0.10	-
41	501966.50	1287079.95	Аналитический	0.10	-
42	501971.47	1287077.49	Картометрический	1.00	-
43	501991.41	1287114.94	Картометрический	1.00	-
44	501989.22	1287115.97	Картометрический	1.00	-
45	501951.12	1287133.90	Картометрический	1.00	-
46	501922.38	1287148.11	Картометрический	1.00	-
47	501911.01	1287153.89	Картометрический	1.00	-
48	501892.77	1287125.95	Картометрический	1.00	-
49	501877.79	1287104.51	Картометрический	1.00	-
50	501848.18	1287068.35	Картометрический	1.00	-
51	501838.59	1287058.32	Картометрический	1.00	-
36	501913.24	1286987.85	Картометрический	1.00	-
3. Сведения о характерных точках части (частей) границы объекта					
Обозначение характерных точек части границы	Координаты, м		Метод определения координат характерной точки	Средняя квадратическая погрешность положения характерной точки (Mt), м	Описание обозначения точки на местности (при наличии)
	X	Y			
1	2	3	4	5	6
Часть №					
-	-	-	-	-	-




Масштаб 1:2000

Используемые условные знаки и обозначения:

- | | |
|---|---|
|  | границы территориальной зоны |
|  | характерная точка границ территориальной зоны |

Руководитель БУВО «Нормативно-проектный центр»

Подпись  Ю.В. Шалыгина Дата « 09 » марта 2022 г.

Место для оттиска печати (при наличии) лица, составившего описание местоположения границ объекта



ОПИСАНИЕ МЕСТОПОЛОЖЕНИЯ ГРАНИЦ

Зона улиц, дорог, инженерной и транспортной инфраструктуры села Устье - ИТ1/4

(наименование объекта, местоположение границ которого описано
(далее - объект)


Раздел 1

Сведения об объекте		
№ п/п	Характеристики объекта	Описание характеристик
1	2	3
1	Местоположение объекта	Воронежская область, Хохольский муниципальный район, Петинское сельское поселение, село Устье
2	Площадь объекта \pm величина погрешности определения площади ($P \pm \Delta P$)	11566 +/- 376 м ²
3	Иные характеристики объекта	-

Раздел 2

Сведения о местоположении границ объекта					
1. Система координат: МСК - 36, зона 1					
2. Сведения о характерных точках границ объекта					
Обозначение характерных точек границ	Координаты, м		Метод определения координат характерной точки	Средняя квадратическая погрешность положения характерной точки (Мт), м	Описание обозначения точки на местности (при наличии)
	X	Y			
1	2	3	4	5	6
1	502051.26	1287190.31	Картометрический	1.00	-
2	502042.41	1287196.06	Картометрический	1.00	-
3	502019.03	1287211.24	Картометрический	1.00	-
4	502010.46	1287194.68	Картометрический	1.00	-
5	502025.92	1287184.14	Картометрический	1.00	-
6	502008.58	1287151.46	Картометрический	1.00	-
7	501989.22	1287115.97	Картометрический	1.00	-
8	501991.41	1287114.94	Картометрический	1.00	-
9	501971.47	1287077.49	Картометрический	1.00	-
10	501966.50	1287079.95	Аналитический	0.10	-
11	501953.35	1287053.80	Аналитический	0.10	-
12	501926.25	1287007.15	Аналитический	0.10	-
13	501924.24	1287007.25	Аналитический	0.10	-
14	501923.19	1287005.41	Аналитический	0.10	-
15	501913.24	1286987.85	Картометрический	1.00	-
16	501915.47	1286984.15	Картометрический	1.00	-
17	501914.66	1286977.62	Картометрический	1.00	-
18	501889.50	1286937.16	Картометрический	1.00	-
19	501888.80	1286933.85	Картометрический	1.00	-
20	501874.88	1286909.22	Картометрический	1.00	-
21	501873.62	1286905.50	Картометрический	1.00	-
22	501858.35	1286878.36	Картометрический	1.00	-
23	501843.02	1286856.65	Аналитический	0.10	-
24	501825.36	1286825.92	Картометрический	1.00	-
25	501795.79	1286783.82	Картометрический	1.00	-
26	501809.67	1286775.67	Картометрический	1.00	-
27	501669.99	1286528.71	Картометрический	1.00	-
28	501704.25	1286579.99	Картометрический	1.00	-
29	501733.79	1286627.77	Картометрический	1.00	-
30	501827.39	1286796.08	Картометрический	1.00	-
31	501852.50	1286800.17	Картометрический	1.00	-
32	501859.26	1286811.80	Картометрический	1.00	-
33	501849.89	1286829.70	Картометрический	1.00	-
34	501877.17	1286875.40	Картометрический	1.00	-
35	501918.61	1286950.06	Картометрический	1.00	-
36	501936.94	1286983.29	Картометрический	1.00	-

1	2	3	4	5	6
37	501948.78	1286983.80	Картометрический	1.00	-
38	501953.83	1286984.02	Картометрический	1.00	-
39	501979.05	1287040.07	Картометрический	1.00	-
40	501970.41	1287047.48	Картометрический	1.00	-
41	501996.88	1287102.84	Картометрический	1.00	-
42	501997.07	1287103.23	Картометрический	1.00	-
43	502011.36	1287130.54	Картометрический	1.00	-
44	502015.33	1287138.22	Картометрический	1.00	-
45	502040.62	1287174.56	Картометрический	1.00	-
1	502051.26	1287190.31	Картометрический	1.00	-
3. Сведения о характерных точках части (частей) границы объекта					
Обозначение характерных точек части границы	Координаты, м		Метод определения координат характерной точки	Средняя квадратическая погрешность положения характерной точки (Mt), м	Описание обозначения точки на местности (при наличии)
	X	Y			
1	2	3	4	5	6
Часть №					
-	-	-	-	-	-



- Используемые условные знаки и обозначения:
- границы территориальной зоны
 - 1
характерная точка границ территориальной зоны

Масштаб 1:2000

Руководитель БУВО «Нормативно-проектный центр»
 Подпись: Ю.В. Шалагина Дата « 09 » марта 2022 г.
 Место для оттиска печати (подлинного) лица, составившего описание местоположения границ объекта



ОПИСАНИЕ МЕСТОПОЛОЖЕНИЯ ГРАНИЦ

Зона сельскохозяйственного использования в границах населенного пункта
села Устье - СХ1/4

(наименование объекта, местоположение границ которого описано
(далее - объект)

Раздел 1

Сведения об объекте		
№ п/п	Характеристики объекта	Описание характеристик
1	2	3
1	Местоположение объекта	Воронежская область, Хохольский муниципальный район, Петинское сельское поселение, село Устье
2	Площадь объекта \pm величина погрешности определения площади ($P \pm \Delta P$)	819792 +/- 3169 м ²
3	Иные характеристики объекта	-

Раздел 2

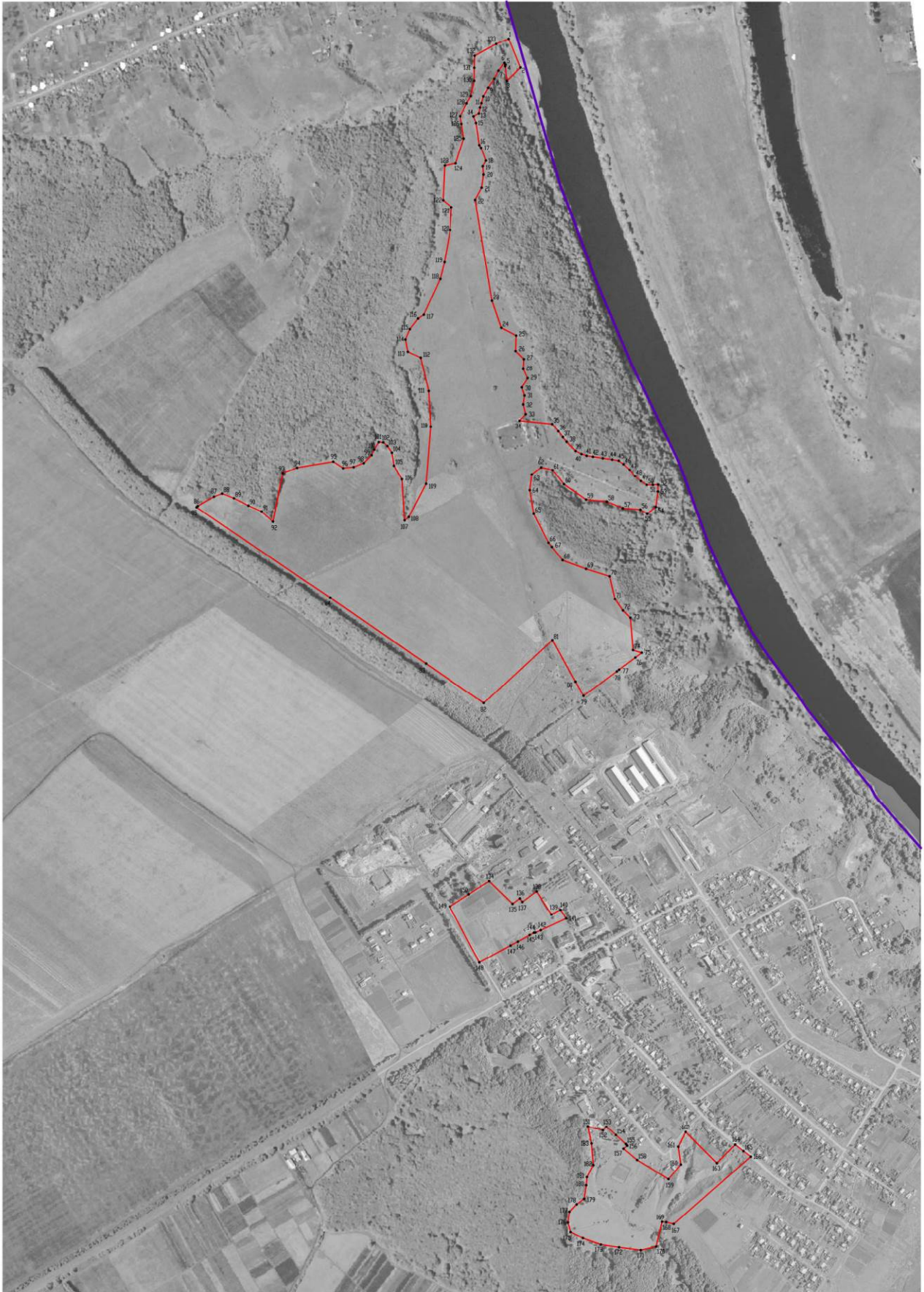
Сведения о местоположении границ объекта					
1. Система координат: МСК - 36, зона 1					
2. Сведения о характерных точках границ объекта					
Обозначение характерных точек границ	Координаты, м		Метод определения координат характерной точки	Средняя квадратическая погрешность положения характерной точки (M _t), м	Описание обозначения точки на местности (при наличии)
	X	Y			
1	2	3	4	5	6
1	504554.40	1286832.54	Картометрический	1.00	-
2	504473.24	1286866.27	Картометрический	1.00	-
3	504435.87	1286828.23	Аналитический	0.30	-
4	504476.83	1286822.93	Аналитический	0.30	-
5	504481.05	1286823.91	Аналитический	0.30	-
6	504486.04	1286820.86	Аналитический	0.30	-
7	504464.45	1286804.14	Аналитический	0.30	-
8	504441.76	1286792.12	Аналитический	0.30	-
9	504415.57	1286775.06	Аналитический	0.30	-
10	504391.60	1286761.22	Аналитический	0.30	-
11	504372.84	1286755.69	Аналитический	0.30	-
12	504360.80	1286751.94	Аналитический	0.30	-
13	504344.11	1286748.39	Аналитический	0.30	-
14	504335.99	1286733.11	Картометрический	1.00	-
15	504317.77	1286740.30	Картометрический	1.00	-
16	504254.63	1286749.70	Картометрический	1.00	-
17	504247.09	1286754.56	Картометрический	1.00	-
18	504209.69	1286768.50	Картометрический	1.00	-
19	504193.75	1286759.50	Картометрический	1.00	-
20	504169.42	1286761.78	Картометрический	1.00	-
21	504132.74	1286756.32	Картометрический	1.00	-
22	504098.21	1286737.79	Картометрический	1.00	-
23	503812.85	1286785.45	Картометрический	1.00	-
24	503736.82	1286812.21	Картометрический	1.00	-
25	503714.74	1286854.03	Картометрический	1.00	-
26	503670.38	1286852.42	Картометрический	1.00	-
27	503647.21	1286875.91	Картометрический	1.00	-
28	503618.67	1286873.89	Картометрический	1.00	-
29	503592.69	1286886.41	Картометрический	1.00	-
30	503565.85	1286870.02	Картометрический	1.00	-
31	503543.12	1286877.52	Картометрический	1.00	-
32	503518.27	1286873.96	Картометрический	1.00	-
33	503490.89	1286881.00	Картометрический	1.00	-
34	503472.40	1286863.53	Аналитический	0.10	-
35	503463.20	1286956.08	Аналитический	0.10	-
36	503443.06	1286973.45	Аналитический	0.10	-

1	2	3	4	5	6
37	503426.65	1286986.37	Аналитический	0.10	-
38	503413.45	1286996.75	Аналитический	0.10	-
39	503387.79	1287022.41	Аналитический	0.10	-
40	503379.10	1287039.00	Аналитический	0.10	-
41	503374.36	1287053.61	Аналитический	0.10	-
42	503371.60	1287071.38	Аналитический	0.10	-
43	503367.25	1287099.41	Аналитический	0.10	-
44	503363.70	1287125.87	Аналитический	0.10	-
45	503360.54	1287144.42	Аналитический	0.10	-
46	503350.27	1287158.24	Аналитический	0.10	-
47	503334.48	1287175.22	Аналитический	0.10	-
48	503315.53	1287190.23	Аналитический	0.10	-
49	503301.02	1287207.20	Аналитический	0.10	-
50	503289.96	1287223.79	Аналитический	0.10	-
51	503289.96	1287241.16	Аналитический	0.10	-
52	503290.75	1287256.17	Аналитический	0.10	-
53	503271.09	1287255.30	Аналитический	0.10	-
54	503227.41	1287249.60	Аналитический	0.10	-
55	503208.41	1287224.91	Аналитический	0.10	-
56	503219.81	1287205.91	Аналитический	0.10	-
57	503223.61	1287156.53	Аналитический	0.10	-
58	503242.60	1287110.94	Аналитический	0.10	-
59	503248.30	1287052.06	Аналитический	0.10	-
60	503291.99	1286989.38	Аналитический	0.10	-
61	503333.78	1286957.08	Аналитический	0.10	-
62	503341.37	1286924.79	Аналитический	0.10	-
63	503320.48	1286898.20	Аналитический	0.10	-
64	503274.89	1286892.50	Аналитический	0.10	-
65	503208.41	1286903.90	Аналитический	0.10	-
66	503126.74	1286945.69	Аналитический	0.10	-
67	503114.88	1286955.27	Аналитический	0.10	-
68	503077.35	1286985.58	Аналитический	0.10	-
69	503052.66	1287052.06	Аналитический	0.10	-
70	503031.76	1287118.54	Аналитический	0.10	-
71	502967.18	1287133.73	Аналитический	0.10	-
72	502934.89	1287156.53	Аналитический	0.10	-
73	502914.00	1287177.42	Аналитический	0.10	-
74	502822.83	1287185.02	Аналитический	0.10	-
75	502815.23	1287209.71	Аналитический	0.10	-
76	502801.62	1287191.40	Аналитический	0.10	-
77	502767.54	1287145.53	Аналитический	0.10	-
78	502762.77	1287139.12	Аналитический	0.10	-
79	502692.59	1287044.82	Аналитический	0.10	-
80	502733.62	1287021.97	Аналитический	0.10	-
81	502850.93	1286956.66	Аналитический	0.10	-
82	502671.65	1286762.23	Аналитический	0.10	-
83	502784.84	1286597.34	Аналитический	0.10	-
84	502970.83	1286326.41	Аналитический	0.10	-

1	2	3	4	5	6
85	503226.59	1285948.07	Аналитический	0.10	-
86	503229.89	1285951.72	Аналитический	0.10	-
87	503256.38	1285997.26	Аналитический	0.10	-
88	503265.27	1286020.58	Аналитический	0.10	-
89	503252.10	1286053.89	Аналитический	0.10	-
90	503231.16	1286094.67	Аналитический	0.10	-
91	503214.34	1286132.11	Аналитический	0.10	-
92	503186.10	1286164.31	Аналитический	0.10	-
93	503324.54	1286192.12	Аналитический	0.10	-
94	503340.62	1286232.38	Аналитический	0.10	-
95	503357.76	1286334.70	Аналитический	0.10	-
96	503339.51	1286362.79	Аналитический	0.10	-
97	503342.53	1286392.29	Аналитический	0.10	-
98	503353.63	1286420.69	Аналитический	0.10	-
99	503376.00	1286443.22	Аналитический	0.10	-
100	503391.55	1286450.68	Аналитический	0.10	-
101	503412.49	1286463.53	Аналитический	0.10	-
102	503411.76	1286475.90	Аналитический	0.10	-
103	503401.31	1286487.84	Аналитический	0.10	-
104	503382.76	1286500.53	Аналитический	0.10	-
105	503346.57	1286506.52	Аналитический	0.10	-
106	503305.96	1286528.73	Аналитический	0.10	-
107	503189.83	1286536.35	Аналитический	0.10	-
108	503199.35	1286548.41	Аналитический	0.10	-
109	503293.19	1286597.31	Аналитический	0.30	-
110	503455.79	1286610.31	Аналитический	0.30	-
111	503555.93	1286604.89	Аналитический	0.30	-
112	503651.66	1286581.92	Аналитический	0.30	-
113	503668.27	1286545.66	Аналитический	0.30	-
114	503703.99	1286538.58	Аналитический	0.30	-
115	503733.15	1286551.39	Аналитический	0.30	-
116	503762.92	1286574.40	Аналитический	0.30	-
117	503773.55	1286590.73	Аналитический	0.30	-
118	503874.87	1286637.45	Аналитический	0.30	-
119	503921.87	1286649.62	Аналитический	0.30	-
120	504013.11	1286666.37	Аналитический	0.30	-
121	504077.37	1286669.82	Аналитический	0.30	-
122	504097.15	1286645.62	Аналитический	0.30	-
123	504195.76	1286650.29	Картометрический	1.00	-
124	504202.01	1286682.31	Картометрический	1.00	-
125	504273.09	1286705.15	Картометрический	1.00	-
126	504315.10	1286698.85	Картометрический	1.00	-
127	504336.55	1286695.63	Картометрический	1.00	-
128	504372.36	1286713.42	Картометрический	1.00	-
129	504392.32	1286725.62	Картометрический	1.00	-
130	504436.21	1286735.32	Картометрический	1.00	-
131	504472.43	1286735.32	Картометрический	1.00	-
132	504506.11	1286736.59	Картометрический	1.00	-

1	2	3	4	5	6
133	504539.17	1286797.46	Картометрический	1.00	-
1	504554.40	1286832.54	Картометрический	1.00	-
134	502167.71	1286777.51	Аналитический	0.10	-
135	502103.72	1286843.82	Аналитический	0.10	-
136	502119.08	1286864.60	Аналитический	0.10	-
137	502109.08	1286871.64	Аналитический	0.10	-
138	502138.69	1286912.29	Аналитический	0.10	-
139	502073.13	1286953.94	Картометрический	1.00	-
140	502086.55	1286979.66	Картометрический	1.00	-
141	502062.10	1286995.72	Картометрический	1.00	-
142	502028.95	1286923.46	Картометрический	1.00	-
143	502022.28	1286908.47	Картометрический	1.00	-
144	502021.83	1286904.32	Картометрический	1.00	-
145	502015.33	1286892.11	Картометрический	1.00	-
146	501996.63	1286859.13	Картометрический	1.00	-
147	501985.42	1286838.05	Картометрический	1.00	-
148	501938.09	1286749.83	Картометрический	1.00	-
149	502095.71	1286665.32	Аналитический	0.10	-
150	502130.56	1286719.63	Аналитический	0.10	-
134	502167.71	1286777.51	Аналитический	0.10	-
151	501474.06	1287057.34	Картометрический	1.00	-
152	501461.61	1287099.60	Картометрический	1.00	-
153	501472.50	1287109.52	Картометрический	1.00	-
154	501447.62	1287136.35	Картометрический	1.00	-
155	501422.17	1287164.73	Картометрический	1.00	-
156	501417.62	1287168.50	Картометрический	1.00	-
157	501408.91	1287157.99	Картометрический	1.00	-
158	501376.91	1287196.73	Картометрический	1.00	-
159	501322.96	1287285.25	Картометрический	1.00	-
160	501364.26	1287320.32	Картометрический	1.00	-
161	501414.46	1287313.08	Картометрический	1.00	-
162	501456.33	1287333.86	Картометрический	1.00	-
163	501368.27	1287422.19	Картометрический	1.00	-
164	501420.42	1287474.18	Картометрический	1.00	-
165	501402.23	1287497.79	Картометрический	1.00	-
166	501386.36	1287518.47	Картометрический	1.00	-
167	501196.47	1287300.26	Картометрический	1.00	-
168	501201.56	1287278.91	Картометрический	1.00	-
169	501202.67	1287267.27	Картометрический	1.00	-
170	501132.47	1287250.23	Картометрический	1.00	-
171	501122.24	1287206.75	Картометрический	1.00	-
172	501130.42	1287145.27	Картометрический	1.00	-
173	501137.92	1287094.15	Картометрический	1.00	-
174	501156.32	1287043.03	Картометрический	1.00	-
175	501173.36	1287008.28	Картометрический	1.00	-
176	501200.62	1287000.78	Картометрический	1.00	-

1	2	3	4	5	6
177	501230.61	1287004.87	Картометрический	1.00	-
178	501251.74	1287025.31	Картометрический	1.00	-
179	501267.41	1287046.44	Картометрический	1.00	-
180	501305.58	1287052.58	Картометрический	1.00	-
181	501328.75	1287054.62	Картометрический	1.00	-
182	501363.00	1287072.53	Картометрический	1.00	-
183	501423.75	1287067.37	Картометрический	1.00	-
184	501474.05	1287056.85	Картометрический	1.00	-
151	501474.06	1287057.34	Картометрический	1.00	-
3. Сведения о характерных точках части (частей) границы объекта					
Обозначение характерных точек части границы	Координаты, м		Метод определения координат характерной точки	Средняя квадратическая погрешность положения характерной точки (Mt), м	Описание обозначения точки на местности (при наличии)
	X	Y			
1	2	3	4	5	6
Часть №					
-	-	-	-	-	-



Масштаб 1:5000

Используемые условные знаки и обозначения:

- границы территориальной зоны
- границы муниципального образования
- 1 характеристическая точка границы территориальной зоны

Руководитель БУВНО «Нормативно-проектный центр»
 Подпись: Ю.В. Шалгалта Дата « 09 » марта 2022 г.
 Место для отбора печати (или штампа) лица, составившего описание местоположения границ объекта



ОПИСАНИЕ МЕСТОПОЛОЖЕНИЯ ГРАНИЦ

Зона сельскохозяйственного производства села Устье - СХ2/4

(наименование объекта, местоположение границ которого описано
(далее - объект)

Раздел 1

Сведения об объекте		
№ п/п	Характеристики объекта	Описание характеристик
1	2	3
1	Местоположение объекта	Воронежская область, Хохольский муниципальный район, Петинское сельское поселение, село Устье
2	Площадь объекта \pm величина погрешности определения площади ($P \pm \text{Дельта } P$)	414256 +/- 2253 м ²
3	Иные характеристики объекта	-

Раздел 2

Сведения о местоположении границ объекта					
1. Система координат: МСК - 36, зона 1					
2. Сведения о характерных точках границ объекта					
Обозначение характерных точек границ	Координаты, м		Метод определения координат характерной точки	Средняя квадратическая погрешность положения характерной точки (Mt), м	Описание обозначения точки на местности (при наличии)
	X	Y			
1	2	3	4	5	6
1	502710.96	1287090.46	Картометрический	1.00	-
2	502609.61	1287171.01	Картометрический	1.00	-
3	502612.58	1287173.27	Картометрический	1.00	-
4	502630.46	1287207.57	Картометрический	1.00	-
5	502581.66	1287245.41	Картометрический	1.00	-
6	502528.57	1287284.83	Картометрический	1.00	-
7	502501.08	1287350.89	Картометрический	1.00	-
8	502439.37	1287446.71	Картометрический	1.00	-
9	502424.39	1287469.78	Картометрический	1.00	-
10	502374.26	1287514.56	Картометрический	1.00	-
11	502280.59	1287587.53	Картометрический	1.00	-
12	502277.26	1287584.67	Картометрический	1.00	-
13	502208.04	1287493.50	Картометрический	1.00	-
14	502207.24	1287488.50	Картометрический	1.00	-
15	502241.38	1287460.79	Картометрический	1.00	-
16	502183.74	1287366.92	Картометрический	1.00	-
17	502189.08	1287363.37	Картометрический	1.00	-
18	502171.95	1287335.08	Картометрический	1.00	-
19	502166.23	1287338.39	Картометрический	1.00	-
20	502132.82	1287283.81	Картометрический	1.00	-
21	502121.55	1287265.39	Картометрический	1.00	-
22	502236.85	1287193.22	Картометрический	1.00	-
23	502205.82	1287137.30	Картометрический	1.00	-
24	502411.23	1286969.72	Картометрический	1.00	-
25	502367.47	1286911.26	Картометрический	1.00	-
26	502325.78	1286945.90	Аналитический	0.10	-
27	502222.88	1287027.87	Аналитический	0.10	-
28	502203.45	1287001.19	Аналитический	0.10	-
29	502138.69	1286912.29	Аналитический	0.10	-
30	502109.08	1286871.64	Аналитический	0.10	-
31	502119.08	1286864.60	Аналитический	0.10	-
32	502103.72	1286843.82	Аналитический	0.10	-
33	502167.71	1286777.51	Аналитический	0.10	-
34	502130.56	1286719.63	Аналитический	0.10	-
35	502095.71	1286665.32	Аналитический	0.10	-
36	502147.98	1286616.04	Картометрический	1.00	-

1	2	3	4	5	6
37	502023.94	1286414.64	Картометрический	1.00	-
38	501978.55	1286340.94	Картометрический	1.00	-
39	502016.88	1286317.57	Картометрический	1.00	-
40	502188.96	1286237.28	Картометрический	1.00	-
41	502190.94	1286236.36	Картометрический	1.00	-
42	502301.53	1286413.98	Картометрический	1.00	-
43	502376.65	1286534.64	Картометрический	1.00	-
44	502470.80	1286706.67	Картометрический	1.00	-
45	502517.09	1286815.79	Картометрический	1.00	-
46	502438.75	1286879.77	Картометрический	1.00	-
47	502463.70	1286942.15	Картометрический	1.00	-
48	502559.89	1286866.80	Картометрический	1.00	-
49	502676.46	1287023.25	Картометрический	1.00	-
50	502663.75	1287029.71	Картометрический	1.00	-
1	502710.96	1287090.46	Картометрический	1.00	-
51	501568.68	1287050.95	Картометрический	1.00	-
52	501566.85	1287055.00	Картометрический	1.00	-
53	501539.56	1287070.25	Картометрический	1.00	-
54	501499.17	1287083.58	Картометрический	1.00	-
55	501472.50	1287109.52	Картометрический	1.00	-
56	501461.61	1287099.60	Картометрический	1.00	-
57	501474.06	1287057.34	Картометрический	1.00	-
58	501474.05	1287056.85	Картометрический	1.00	-
59	501489.00	1287053.72	Картометрический	1.00	-
60	501516.36	1287030.59	Картометрический	1.00	-
61	501543.15	1287018.38	Картометрический	1.00	-
62	501545.63	1287022.35	Картометрический	1.00	-
63	501550.28	1287029.46	Картометрический	1.00	-
64	501552.56	1287028.27	Картометрический	1.00	-
65	501556.43	1287034.49	Картометрический	1.00	-
66	501554.50	1287035.69	Картометрический	1.00	-
67	501560.60	1287045.50	Картометрический	1.00	-
51	501568.68	1287050.95	Картометрический	1.00	-
3. Сведения о характерных точках части (частей) границы объекта					
Обозначение характерных точек части границы	Координаты, м		Метод определения координат характерной точки	Средняя квадратическая погрешность положения характерной точки (Mt), м	Описание обозначения точки на местности (при наличии)
	X	Y			
1	2	3	4	5	6
Часть №					
-	-	-	-	-	-




Масштаб 1:5000

Используемые условные знаки и обозначения:

- границы территориальной зоны
- границы муниципального образования
- характерная точка границ территориальной зоны

Руководитель БУВО «Нормативно-проектный центр»

Подпись  Ю.В. Шалыгина Дата « 09 » марта 2022 г.

Место для отиска печати (при наличии) лица, составившего описание местоположения границ объекта



ОПИСАНИЕ МЕСТОПОЛОЖЕНИЯ ГРАНИЦ

Зона сельскохозяйственного использования на полевых участках в границах населенного пункта села Устье - СХЗ/4

(наименование объекта, местоположение границ которого описано
(далее - объект)

Раздел 1


Сведения об объекте		
№ п/п	Характеристики объекта	Описание характеристик
1	2	3
1	Местоположение объекта	Воронежская область, Хохольский муниципальный район, Петинское сельское поселение, село Устье
2	Площадь объекта \pm величина погрешности определения площади ($P \pm \text{Дельта } P$)	246+/- 55 м ²
3	Иные характеристики объекта	-

Раздел 2

Сведения о местоположении границ объекта					
1. Система координат: МСК - 36, зона 1					
2. Сведения о характерных точках границ объекта					
Обозначение характерных точек границ	Координаты, м		Метод определения координат характерной точки	Средняя квадратическая погрешность положения характерной точки (Mt), м	Описание обозначения точки на местности (при наличии)
	X	Y			
1	2	3	4	5	6
1	501370.39	1288085.74	Картометрический	1.00	-
2	501375.10	1288109.09	Картометрический	1.00	-
3	501372.44	1288107.22	Картометрический	1.00	-
4	501351.72	1288087.96	Картометрический	1.00	-
5	501368.29	1288084.24	Картометрический	1.00	-
1	501370.39	1288085.74	Картометрический	1.00	-
3. Сведения о характерных точках части (частей) границы объекта					
Обозначение характерных точек части границы	Координаты, м		Метод определения координат характерной точки	Средняя квадратическая погрешность положения характерной точки (Mt), м	Описание обозначения точки на местности (при наличии)
	X	Y			
1	2	3	4	5	6
Часть №					
-	-	-	-	-	-

Раздел 4

План границ объекта

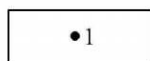


Масштаб 1:1000

Используемые условные знаки и обозначения:




границы территориальной зоны



характерная точка границ территориальной зоны

Руководитель БУВО «Нормативно-проектный центр»

Подпись  Ю.В. Шалыгина Дата « 09 » марта 2022 г.

Место для оттиска печати (при наличии) лица, составившего описание местоположения границ объекта



ОПИСАНИЕ МЕСТОПОЛОЖЕНИЯ ГРАНИЦ

Зона природных территорий и защитного озеленения села Устье - Р2/4

(наименование объекта, местоположение границ которого описано
(далее - объект)

Раздел 1

Сведения об объекте		
№ п/п	Характеристики объекта	Описание характеристик
1	2	3
1	Местоположение объекта	Воронежская область, Хохольский муниципальный район, Петинское сельское поселение, село Устье
2	Площадь объекта \pm величина погрешности определения площади ($P \pm \Delta P$)	15515 +/- 436 м ²
3	Иные характеристики объекта	-

Раздел 2

Сведения о местоположении границ объекта					
1. Система координат: МСК - 36, зона 1					
2. Сведения о характерных точках границ объекта					
Обозначение характерных точек границ	Координаты, м		Метод определения координат характерной точки	Средняя квадратическая погрешность положения характерной точки (Mt), м	Описание обозначения точки на местности (при наличии)
	X	Y			
1	2	3	4	5	6
1	502147.98	1286616.04	Картометрический	1.00	-
2	502095.71	1286665.32	Картометрический	1.00	-
3	501938.09	1286749.83	Картометрический	1.00	-
4	501863.43	1286793.40	Картометрический	1.00	-
5	501852.28	1286773.22	Картометрический	1.00	-
6	501875.06	1286759.49	Картометрический	1.00	-
7	502037.47	1286663.71	Аналитический	0.10	-
8	502075.73	1286640.03	Аналитический	0.10	-
9	502080.18	1286637.28	Аналитический	0.10	-
10	502118.45	1286613.60	Аналитический	0.10	-
11	501989.15	1286399.16	Картометрический	1.00	-
12	501960.77	1286351.97	Картометрический	1.00	-
13	501978.55	1286340.94	Картометрический	1.00	-
14	502023.94	1286414.64	Картометрический	1.00	-
1	502147.98	1286616.04	Картометрический	1.00	-
3. Сведения о характерных точках части (частей) границы объекта					
Обозначение характерных точек части границы	Координаты, м		Метод определения координат характерной точки	Средняя квадратическая погрешность положения характерной точки (Mt), м	Описание обозначения точки на местности (при наличии)
	X	Y			
1	2	3	4	5	6
Часть №					
-	-	-	-	-	-




Масштаб 1:2000

Используемые условные знаки и обозначения:



границы территориальной зоны



характерная точка границ территориальной зоны

Руководитель БУВО «Нормативно-проектный центр»

Подпись  Ю.В. Шалыгина Дата « 09 » _____ марта _____ 2022 г.

Место для оттиска печати (при наличии) лица, составившего описание местоположения границ объекта



ОПИСАНИЕ МЕСТОПОЛОЖЕНИЯ ГРАНИЦ

Зона ритуальных объектов села Устье - СН1/4

(наименование объекта, местоположение границ которого описано
(далее - объект)

Раздел 1

Сведения об объекте		
№ п/п	Характеристики объекта	Описание характеристик
1	2	3
1	Местоположение объекта	Воронежская область, Хохольский муниципальный район, Петинское сельское поселение, село Устье
2	Площадь объекта \pm величина погрешности определения площади ($P \pm \text{Дельта } P$)	9298 +/- 337 м ²
3	Иные характеристики объекта	-

Раздел 2

Сведения о местоположении границ объекта					
1. Система координат: МСК - 36, зона 1					
2. Сведения о характерных точках границ объекта					
Обозначение характерных точек границ	Координаты, м		Метод определения координат характерной точки	Средняя квадратическая погрешность положения характерной точки (Mt), м	Описание обозначения точки на местности (при наличии)
	X	Y			
1	2	3	4	5	6
1	501655.76	1287385.02	Картометрический	1.00	-
2	501653.04	1287387.22	Аналитический	0.10	-
3	501624.96	1287410.81	Аналитический	0.10	-
4	501597.40	1287433.69	Картометрический	1.00	-
5	501538.37	1287352.25	Картометрический	1.00	-
6	501612.99	1287281.65	Картометрический	1.00	-
7	501615.36	1287285.09	Картометрический	1.00	-
8	501634.82	1287329.86	Картометрический	1.00	-
1	501655.76	1287385.02	Картометрический	1.00	-
3. Сведения о характерных точках части (частей) границы объекта					
Обозначение характерных точек части границы	Координаты, м		Метод определения координат характерной точки	Средняя квадратическая погрешность положения характерной точки (Mt), м	Описание обозначения точки на местности (при наличии)
	X	Y			
1	2	3	4	5	6
Часть №					
-	-	-	-	-	-

Раздел 4

План границ объекта

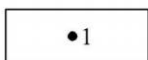


Масштаб 1:2000

Используемые условные знаки и обозначения:

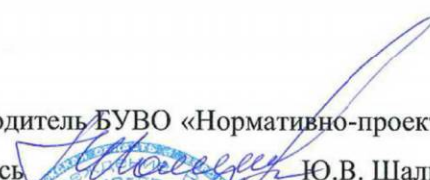


границы территориальной зоны



характерная точка границ территориальной зоны

Руководитель БУВО «Нормативно-проектный центр»

Подпись  Ю.В. Шалыгина Дата « 09 » марта 2022 г.

Место для оттиска печати (при наличии) лица, составившего описание местоположения границ объекта



Приложение № 5
к правилам землепользования и застройки
Петинского сельского поселения
Хохольского муниципального района
Воронежской области

СВЕДЕНИЯ О ГРАНИЦАХ ТЕРРИТОРИАЛЬНЫХ ЗОН,
СОДЕРЖАЩИЕ ГРАФИЧЕСКОЕ ОПИСАНИЕ МЕСТОПОЛОЖЕНИЯ
ГРАНИЦ ТЕРРИТОРИАЛЬНЫХ ЗОН, ПЕРЕЧЕНЬ КООРДИНАТ
ХАРАКТЕРНЫХ ТОЧЕК ГРАНИЦ ТЕРРИТОРИАЛЬНЫХ ЗОН,
РАСПОЛОЖЕННЫХ ЗА ГРАНИЦАМИ НАСЕЛЕННЫХ ПУНКТОВ НА
ТЕРРИТОРИИ ПЕТИНСКОГО СЕЛЬСКОГО ПОСЕЛЕНИЯ

ОПИСАНИЕ МЕСТОПОЛОЖЕНИЯ ГРАНИЦ

Производственная зона за границами населенных пунктов - П1

(наименование объекта, местоположение границ которого описано
(далее - объект)

Раздел 1

Сведения об объекте		
№ п/п	Характеристики объекта	Описание характеристик
1	2	3
1	Местоположение объекта	Воронежская область, Хохольский муниципальный район, Петинское сельское поселение
2	Площадь объекта \pm величина погрешности определения площади ($P \pm \Delta P$)	4092020 +/- 35400 м ²
3	Иные характеристики объекта	-

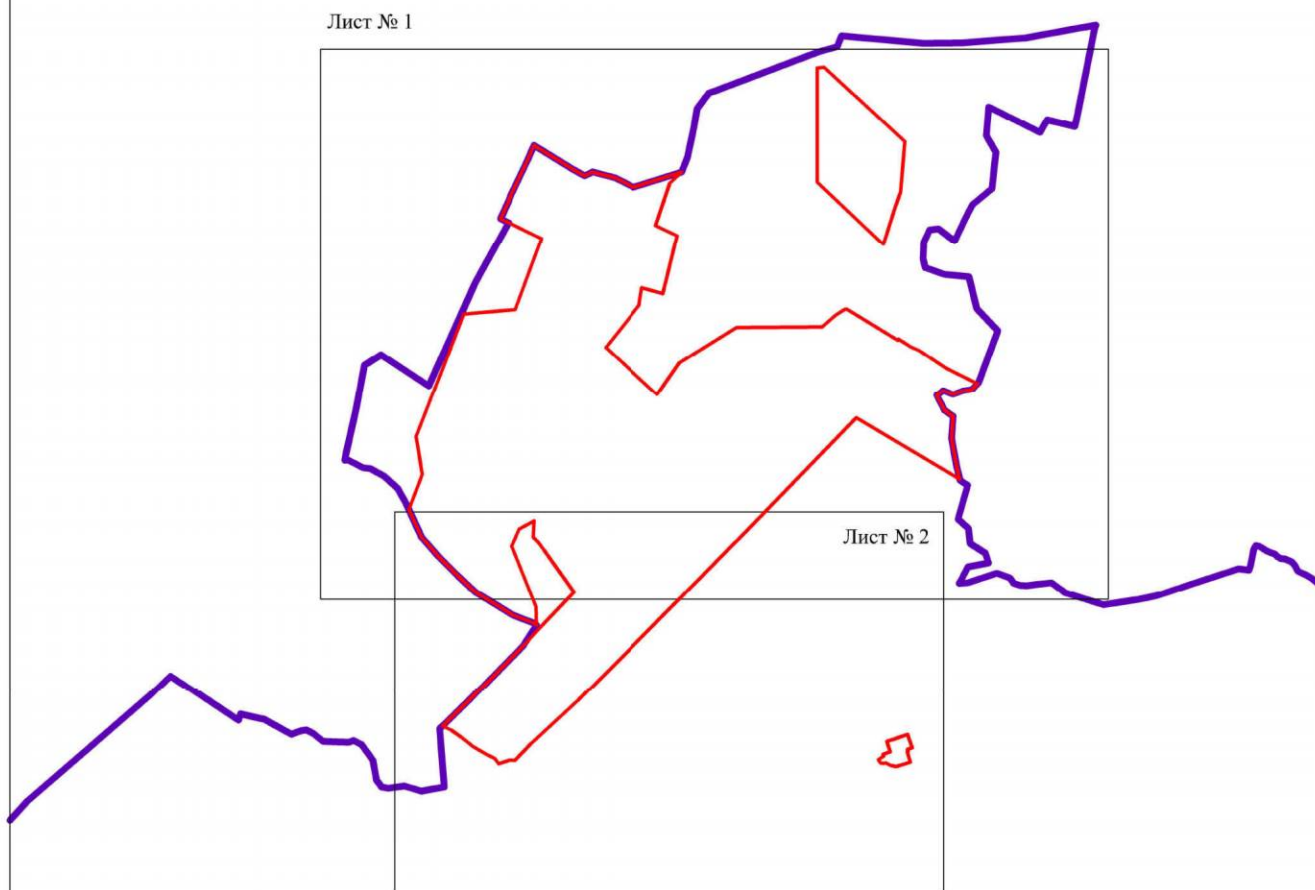
Раздел 2

Сведения о местоположении границ объекта					
1. Система координат: МСК - 36, зона 1					
2. Сведения о характерных точках границ объекта					
Обозначение характерных точек границ	Координаты, м		Метод определения координат характерной точки	Средняя квадратическая погрешность положения характерной точки (Mt), м	Описание обозначения точки на местности (при наличии)
	X	Y			
1	2	3	4	5	6
1	509552.88	1283789.46	Аналитический	0.10	-
2	509556.14	1283825.44	Аналитический	0.10	-
3	509170.10	1284243.19	Аналитический	0.10	-
4	508908.92	1284220.05	Аналитический	0.10	-
5	508837.71	1284195.23	Аналитический	0.10	-
6	508638.29	1284131.97	Аналитический	0.10	-
7	508960.87	1283789.67	Аналитический	0.10	-
1	509552.88	1283789.46	Аналитический	0.10	-
8	509150.49	1282321.90	Картометрический	5.00	-
9	509118.60	1282374.01	Картометрический	5.00	-
10	509029.10	1282520.27	Аналитический	0.30	-
11	508993.40	1282583.52	Картометрический	5.00	-
12	509012.85	1282623.78	Картометрический	5.00	-
13	508983.57	1282741.27	Картометрический	5.00	-
14	508933.95	1282838.55	Картометрический	5.00	-
15	509012.74	1283088.95	Аналитический	0.30	-
16	508955.70	1283027.80	Картометрический	5.00	-
17	508736.15	1282954.05	Картометрический	5.00	-
18	508683.77	1283066.31	Картометрический	5.00	-
19	508383.02	1282991.77	Картометрический	5.00	-
20	508414.18	1282881.77	Картометрический	5.00	-
21	508323.55	1282868.29	Аналитический	0.30	-
22	508106.27	1282693.88	Аналитический	0.30	-
23	507861.20	1282961.58	Аналитический	0.30	-
24	508027.03	1283077.40	Аналитический	0.30	-
25	508209.13	1283373.12	Аналитический	0.30	-
26	508212.27	1283815.10	Аналитический	0.30	-
27	508272.77	1283884.68	Аналитический	0.30	-
28	508303.48	1283933.96	Аналитический	0.30	-
29	508303.43	1283943.68	Аналитический	0.30	-
30	508143.48	1284206.34	Аналитический	0.30	-
31	508149.82	1284210.30	Аналитический	0.30	-
32	508110.38	1284273.65	Аналитический	0.30	-
33	508090.91	1284317.14	Аналитический	0.30	-
34	507996.63	1284459.31	Аналитический	0.30	-

1	2	3	4	5	6
35	507918.26	1284618.47	Аналитический	0.30	-
36	507887.87	1284589.02	Аналитический	0.30	-
37	507881.34	1284546.42	Аналитический	0.30	-
38	507861.18	1284491.08	Аналитический	0.30	-
39	507880.83	1284441.43	Аналитический	0.30	-
40	507856.46	1284407.96	Аналитический	0.30	-
41	507777.49	1284447.69	Аналитический	0.30	-
42	507747.04	1284492.05	Аналитический	0.30	-
43	507633.50	1284484.35	Аналитический	0.30	-
44	507488.64	1284510.47	Аналитический	0.30	-
45	507422.10	1284526.82	Аналитический	0.30	-
46	507457.82	1284466.63	Аналитический	0.30	-
47	507739.79	1283991.55	Аналитический	0.30	-
48	507146.94	1283414.68	Аналитический	0.30	-
49	506902.86	1283174.62	Аналитический	0.30	-
50	506609.15	1282883.61	Аналитический	0.30	-
51	506274.56	1282549.34	Аналитический	0.30	-
52	506052.95	1282304.87	Аналитический	0.30	-
53	505968.53	1282223.97	Аналитический	0.30	-
54	505970.29	1282197.59	Аналитический	0.30	-
55	505950.94	1282139.55	Аналитический	0.30	-
56	505977.33	1282120.20	Аналитический	0.30	-
57	506000.19	1282074.47	Аналитический	0.30	-
58	506038.88	1282007.64	Аналитический	0.30	-
59	506088.12	1281944.33	Аналитический	0.30	-
60	506123.30	1281893.32	Аналитический	0.30	-
61	506144.04	1281849.59	Аналитический	0.30	-
62	506270.97	1281980.99	Аналитический	0.30	-
63	506406.32	1282113.98	Картометрический	5.00	-
64	506558.77	1282263.75	Аналитический	0.30	-
65	506668.07	1282365.04	Картометрический	5.00	-
66	506838.91	1282528.26	Аналитический	0.30	-
67	507058.08	1282372.53	Аналитический	0.30	-
68	507098.59	1282342.75	Аналитический	0.30	-
69	507124.55	1282317.35	Аналитический	0.30	-
70	507207.87	1282322.02	Аналитический	0.30	-
71	507166.08	1282244.50	Картометрический	5.00	-
72	507077.14	1282206.91	Картометрический	5.00	-
73	506763.00	1282332.55	Картометрический	5.00	-
74	506667.88	1282335.10	Аналитический	0.30	-
75	506679.00	1282320.11	Аналитический	0.30	-
76	506719.00	1282214.63	Аналитический	0.30	-
77	506780.03	1282116.85	Аналитический	0.30	-
78	506839.88	1282018.35	Аналитический	0.30	-
79	506849.70	1282007.90	Аналитический	0.30	-
80	506926.58	1281926.00	Аналитический	0.30	-
81	507025.01	1281827.59	Аналитический	0.30	-
82	507123.44	1281741.50	Аналитический	0.30	-




1	2	3	4	5	6
83	507266.93	1281675.85	Картометрический	5.00	-
84	507447.55	1281745.49	Картометрический	5.00	-
85	507643.33	1281713.09	Картометрический	5.00	-
86	508277.87	1281960.05	Картометрический	5.00	-
87	508301.29	1282224.26	Картометрический	5.00	-
88	508667.96	1282360.83	Картометрический	5.00	-
89	508668.62	1282359.49	Аналитический	0.30	-
90	508715.75	1282263.99	Аналитический	0.30	-
91	508751.65	1282191.24	Аналитический	0.30	-
92	508769.60	1282154.85	Аналитический	0.10	-
93	508772.45	1282149.08	Аналитический	0.10	-
94	508859.44	1282189.67	Аналитический	0.10	-
95	508893.87	1282202.24	Аналитический	0.10	-
96	508942.02	1282225.23	Картометрический	5.00	-
97	509043.49	1282273.68	Картометрический	5.00	-
98	509075.45	1282288.93	Картометрический	5.00	-
99	509111.10	1282304.60	Картометрический	5.00	-
8	509150.49	1282321.90	Картометрический	5.00	-
100	506065.57	1284149.42	Картометрический	1.00	-
101	506075.80	1284184.17	Картометрический	1.00	-
102	506099.54	1284251.51	Картометрический	1.00	-
103	506101.27	1284256.20	Картометрический	1.00	-
104	506032.85	1284280.36	Картометрический	1.00	-
105	506031.29	1284275.61	Картометрический	1.00	-
106	506025.02	1284256.45	Картометрический	1.00	-
107	506014.12	1284260.02	Картометрический	1.00	-
108	506013.08	1284255.45	Картометрический	1.00	-
109	506008.36	1284256.80	Картометрический	1.00	-
110	505959.46	1284270.89	Картометрический	1.00	-
111	505951.18	1284244.39	Картометрический	1.00	-
112	505943.01	1284218.12	Картометрический	1.00	-
113	505938.46	1284203.52	Картометрический	1.00	-
114	505937.41	1284195.45	Картометрический	1.00	-
115	505943.43	1284168.03	Картометрический	1.00	-
116	505955.19	1284144.37	Картометрический	1.00	-
117	505952.67	1284129.02	Картометрический	1.00	-
118	505954.12	1284119.08	Картометрический	1.00	-
119	505954.37	1284117.39	Картометрический	1.00	-
120	505963.50	1284111.25	Картометрический	1.00	-
121	505971.73	1284106.68	Картометрический	1.00	-
122	505990.39	1284133.14	Картометрический	1.00	-
123	505999.37	1284130.22	Картометрический	1.00	-
124	506012.38	1284167.83	Картометрический	1.00	-
100	506065.57	1284149.42	Картометрический	1.00	-

3. Сведения о характерных точках части (частей) границы объекта					
Обозначение характерных точек части границы	Координаты, м		Метод определения координат характерной точки	Средняя квадратическая погрешность положения характерной точки (Mt), м	Описание обозначения точки на местности (при наличии)
	X	Y			
1	2	3	4	5	6
Часть №					
-	-	-	-	-	-



Масштаб 1:25000

Используемые условные знаки и обозначения:

- | | |
|---|--|
|  | границы территориальной зоны |
|  | границы муниципального образования |
|  | область и номер листа плана границ объекта |

Руководитель БУВО «Нормативно-проектный центр»

Подпись  Ю.В. Шальгина Дата « 09 » марта 2022 г.

Место для оттиска печати (при наличии) лица, составившего описание местоположения границ объекта



План граница области
Лист № 1






Использованы условные знаки и обозначения:
 — граница территориальной зоны
 — граница муниципального образования
 — характеристическая точка граница территориальной зоны

Масштаб 1:5000

Руководитель ФГУО «Нормативно-проектный центр»
 Подпись Ю.В. Шалагина Дата « 09 » Месяц « 07 » 2022 г.
 Место для отбора проб (фотопункт) или, составленного согласно установленным граница области



Используемые условные знаки и обозначения:

-  границы территориальной зоны
-  границы муниципального образования
-  характеристическая точка границ территориальной зоны

Масштаб 1:5000

Руководитель БУ ВО «Норматив-проектный центр»

Подпись Ю.В. Шалагина Дата « 09 » марта 2022 г.

Место для оттиска печати (при наличии) лица, составившего описание местоположения границ объекта



ОПИСАНИЕ МЕСТОПОЛОЖЕНИЯ ГРАНИЦ

Производственно-коммунальная зона за границами населенных пунктов - П2

(наименование объекта, местоположение границ которого описано
(далее - объект)

Раздел 1

Сведения об объекте		
№ п/п	Характеристики объекта	Описание характеристик
1	2	3
1	Местоположение объекта	Воронежская область, Хохольский муниципальный район, Петинское сельское поселение
2	Площадь объекта \pm величина погрешности определения площади ($P \pm \Delta P$)	63261 +/- 4402 м ²
3	Иные характеристики объекта	-




Раздел 2

Сведения о местоположении границ объекта					
1. Система координат: МСК - 36, зона 1					
2. Сведения о характерных точках границ объекта					
Обозначение характерных точек границ	Координаты, м		Метод определения координат характерной точки	Средняя квадратическая погрешность положения характерной точки (Mt), м	Описание обозначения точки на местности (при наличии)
	X	Y			
1	2	3	4	5	6
1	507224.75	1284454.99	Картометрический	5.00	-
2	507168.74	1284572.32	Картометрический	5.00	-
3	507090.56	1284580.29	Картометрический	5.00	-
4	507036.78	1284574.89	Картометрический	5.00	-
5	507132.64	1284386.96	Картометрический	5.00	-
6	507161.87	1284408.75	Картометрический	5.00	-
1	507224.75	1284454.99	Картометрический	5.00	-
7	506854.03	1284172.84	Аналитический	0.30	-
8	506853.36	1284185.31	Аналитический	0.30	-
9	506839.58	1284205.90	Аналитический	0.30	-
10	506754.35	1284323.34	Аналитический	0.30	-
11	506739.25	1284284.04	Аналитический	0.30	-
12	506698.02	1284297.16	Аналитический	0.30	-
13	506553.93	1283946.62	Аналитический	0.30	-
14	506576.60	1283957.49	Аналитический	0.30	-
15	506594.33	1283968.92	Аналитический	0.30	-
16	506655.98	1284015.75	Аналитический	0.30	-
17	506845.24	1284163.61	Аналитический	0.30	-
7	506854.03	1284172.84	Аналитический	0.30	-
3. Сведения о характерных точках части (частей) границы объекта					
Обозначение характерных точек части границы	Координаты, м		Метод определения координат характерной точки	Средняя квадратическая погрешность положения характерной точки (Mt), м	Описание обозначения точки на местности (при наличии)
	X	Y			
1	2	3	4	5	6
Часть №					
-	-	-	-	-	-

Раздел 4
План границ объекта



Используемые условные знаки и обозначения:

-  границы территориальной зоны
-  границы муниципального образования
-  характерная точка границ территориальной зоны

Масштаб 1:5000

Руководитель ФУВО «Нормативно-проектный центр»

Подпись:  Ю.В. Шалыгина Дата « 09 » марта 2022 г.

Место для оттиска печати (при наличии) лица, составившего описание местоположения границ объекта



ОПИСАНИЕ МЕСТОПОЛОЖЕНИЯ ГРАНИЦ

Зона улиц, дорог, инженерной и транспортной инфраструктуры за границами населенных пунктов - ИТ1

(наименование объекта, местоположение границ которого описано
(далее - объект)

Раздел 1

Сведения об объекте		
№ п/п	Характеристики объекта	Описание характеристик
1	2	3
1	Местоположение объекта	Воронежская область, Хохольский муниципальный район, Петинское сельское поселение
2	Площадь объекта \pm величина погрешности определения площади ($P \pm \Delta P$)	507419 +/- 12466 м ²
3	Иные характеристики объекта	-

Раздел 2

Сведения о местоположении границ объекта					
1. Система координат: МСК - 36, зона 1					
2. Сведения о характерных точках границ объекта					
Обозначение характерных точек границ	Координаты, м		Метод определения координат характерной точки	Средняя квадратическая погрешность положения характерной точки (Mt), м	Описание обозначения точки на местности (при наличии)
	X	Y			
1	2	3	4	5	6
1	509718.50	1284929.93	Аналитический	0.30	-
2	509706.72	1284932.07	Аналитический	0.30	-
3	509673.18	1284909.69	Аналитический	0.30	-
4	509671.04	1284897.89	Аналитический	0.30	-
5	509695.47	1284870.08	Аналитический	0.30	-
6	509707.27	1284867.95	Аналитический	0.30	-
1	509718.50	1284929.93	Аналитический	0.30	-
7	507410.49	1284537.45	Аналитический	0.50	-
8	507399.38	1284555.09	Аналитический	0.50	-
9	507388.93	1284554.99	Аналитический	0.50	-
10	507224.75	1284454.99	Аналитический	0.50	-
11	507161.87	1284408.75	Аналитический	0.50	-
12	507132.64	1284386.96	Аналитический	0.50	-
13	507079.33	1284347.22	Аналитический	0.50	-
14	506999.99	1284284.67	Аналитический	0.50	-
15	506880.49	1284191.65	Аналитический	0.50	-
16	506854.03	1284172.84	Аналитический	0.50	-
17	506845.24	1284163.61	Аналитический	0.50	-
18	506655.98	1284015.75	Аналитический	0.50	-
19	506594.33	1283968.92	Аналитический	0.50	-
20	506576.60	1283957.49	Аналитический	0.50	-
21	506553.93	1283946.62	Аналитический	0.50	-
22	506559.39	1283959.91	Аналитический	0.50	-
23	506533.64	1283950.74	Аналитический	0.50	-
24	506501.19	1283939.90	Аналитический	0.50	-
25	506456.16	1283938.10	Аналитический	0.50	-
26	506390.96	1283950.03	Аналитический	0.50	-
27	506323.31	1283970.34	Аналитический	0.50	-
28	506321.57	1283965.50	Аналитический	0.50	-
29	506259.89	1283983.00	Аналитический	0.50	-
30	506178.22	1284018.43	Аналитический	0.50	-
31	506040.83	1284074.19	Аналитический	0.50	-
32	506014.09	1284087.19	Аналитический	0.50	-
33	506009.83	1284089.26	Аналитический	0.50	-
34	505976.16	1284100.84	Аналитический	0.50	-

1	2	3	4	5	6
35	505977.13	1284103.65	Аналитический	0.50	-
36	505971.73	1284106.68	Аналитический	0.50	-
37	505963.50	1284111.25	Аналитический	0.50	-
38	505933.77	1284131.23	Аналитический	0.50	-
39	505868.72	1284172.94	Аналитический	0.50	-
40	505833.40	1284191.65	Картометрический	5.00	-
41	505818.43	1284203.35	Картометрический	5.00	-
42	505812.50	1284229.77	Картометрический	5.00	-
43	505811.37	1284250.28	Картометрический	5.00	-
44	505790.44	1284266.78	Картометрический	5.00	-
45	505755.10	1284250.69	Картометрический	5.00	-
46	505734.70	1284265.39	Аналитический	0.50	-
47	505690.99	1284303.49	Аналитический	0.50	-
48	505641.85	1284332.78	Аналитический	0.50	-
49	505600.51	1284356.24	Аналитический	0.50	-
50	505570.88	1284369.21	Аналитический	0.50	-
51	505539.50	1284379.17	Аналитический	0.50	-
52	505509.04	1284386.07	Аналитический	0.50	-
53	505480.85	1284390.84	Аналитический	0.50	-
54	505454.25	1284395.39	Аналитический	0.50	-
55	505420.03	1284398.22	Аналитический	0.50	-
56	505391.94	1284400.33	Аналитический	0.50	-
57	505375.90	1284472.82	Аналитический	0.50	-
58	505366.10	1284511.00	Аналитический	0.50	-
59	505353.26	1284539.73	Аналитический	0.50	-
60	505328.30	1284564.51	Аналитический	0.50	-
61	505309.97	1284573.39	Аналитический	0.50	-
62	505299.26	1284575.05	Аналитический	0.50	-
63	504567.94	1284996.50	Аналитический	0.50	-
64	504358.21	1285064.71	Аналитический	0.50	-
65	504322.33	1285089.72	Аналитический	0.50	-
66	504281.52	1285116.88	Аналитический	0.50	-
67	504270.97	1285125.57	Аналитический	0.50	-
68	504268.17	1285132.22	Аналитический	0.50	-
69	504254.42	1285137.02	Аналитический	0.50	-
70	504253.83	1285133.17	Аналитический	0.50	-
71	504253.76	1285129.54	Аналитический	0.50	-
72	504254.55	1285124.94	Аналитический	0.50	-
73	504257.75	1285119.74	Аналитический	0.50	-
74	504263.72	1285114.67	Аналитический	0.50	-
75	504277.03	1285104.66	Аналитический	0.50	-
76	504313.04	1285078.98	Аналитический	0.50	-
77	504351.39	1285052.46	Аналитический	0.50	-
78	504558.79	1284979.60	Аналитический	0.50	-
79	504743.86	1284870.18	Аналитический	0.50	-
80	504885.78	1284792.35	Аналитический	0.50	-
81	504973.29	1284742.06	Аналитический	0.50	-
82	505130.16	1284652.85	Аналитический	0.50	-

1	2	3	4	5	6
83	505240.80	1284591.28	Аналитический	0.50	-
84	505299.31	1284562.66	Аналитический	0.50	-
85	505300.03	1284563.38	Аналитический	0.50	-
86	505300.72	1284562.65	Аналитический	0.50	-
87	505300.04	1284561.93	Аналитический	0.50	-
88	505318.81	1284552.52	Аналитический	0.50	-
89	505340.41	1284530.27	Аналитический	0.50	-
90	505351.23	1284504.92	Аналитический	0.50	-
91	505363.06	1284458.28	Аналитический	0.50	-
92	505373.25	1284401.13	Аналитический	0.50	-
93	505358.11	1284401.34	Аналитический	0.50	-
94	505291.98	1284395.40	Аналитический	0.50	-
95	505260.24	1284393.38	Аналитический	0.50	-
96	505199.58	1284385.73	Аналитический	0.50	-
97	504999.78	1284364.82	Аналитический	0.50	-
98	504786.48	1284341.60	Аналитический	0.50	-
99	504564.87	1284319.01	Аналитический	0.50	-
100	503737.20	1284230.75	Аналитический	0.50	-
101	503514.75	1284214.24	Аналитический	0.50	-
102	503450.41	1284212.85	Аналитический	0.50	-
103	503365.16	1284210.73	Аналитический	0.50	-
104	503278.55	1284209.07	Аналитический	0.50	-
105	502996.99	1284197.04	Аналитический	0.50	-
106	502987.53	1284196.63	Аналитический	0.50	-
107	502947.81	1284193.13	Аналитический	0.50	-
108	502872.62	1284187.56	Аналитический	0.50	-
109	501871.86	1284109.34	Аналитический	0.50	-
110	501857.04	1284108.56	Аналитический	0.50	-
111	501189.84	1284056.31	Аналитический	0.50	-
112	501022.48	1284043.44	Аналитический	0.50	-
113	501017.73	1284043.08	Аналитический	0.50	-
114	500965.68	1284039.19	Аналитический	0.50	-
115	500087.82	1283973.12	Аналитический	0.50	-
116	500044.11	1283969.73	Аналитический	0.50	-
117	500225.11	1284253.55	Аналитический	0.50	-
118	500225.80	1284254.27	Аналитический	0.50	-
119	500758.86	1285074.49	Аналитический	0.50	-
120	500954.07	1285370.74	Аналитический	0.50	-
121	501212.61	1285792.06	Аналитический	0.50	-
122	501312.34	1285953.29	Аналитический	0.50	-
123	501379.96	1286061.20	Аналитический	0.50	-
124	501426.88	1286137.10	Аналитический	0.50	-
125	501530.80	1286297.55	Аналитический	0.50	-
126	501626.31	1286453.92	Аналитический	0.50	-
127	501669.99	1286528.71	Аналитический	0.50	-
128	501809.67	1286775.67	Аналитический	0.50	-
129	501795.79	1286783.82	Аналитический	0.50	-
130	501711.21	1286640.98	Аналитический	0.50	-

1	2	3	4	5	6
131	501608.44	1286474.23	Аналитический	0.50	-
132	501508.50	1286311.67	Аналитический	0.50	-
133	501430.87	1286187.86	Аналитический	0.50	-
134	501421.69	1286184.65	Аналитический	0.50	-
135	501412.23	1286169.26	Аналитический	0.50	-
136	501414.54	1286159.88	Аналитический	0.50	-
137	501295.50	1285965.98	Аналитический	0.50	-
138	501195.23	1285801.47	Аналитический	0.50	-
139	501015.81	1285510.96	Аналитический	0.50	-
140	500934.67	1285382.72	Аналитический	0.50	-
141	500594.76	1284865.34	Аналитический	0.50	-
142	500263.43	1284351.27	Аналитический	0.50	-
143	500234.25	1284303.05	Аналитический	0.50	-
144	500028.78	1283989.00	Аналитический	0.50	-
145	500013.90	1283965.18	Аналитический	0.50	-
146	500009.01	1283962.73	Аналитический	0.50	-
147	500005.18	1283962.51	Аналитический	0.50	-
148	499835.40	1283950.64	Аналитический	0.50	-
149	499802.50	1283951.63	Аналитический	0.50	-
150	499733.35	1283946.29	Аналитический	0.50	-
151	499664.83	1283941.29	Аналитический	0.50	-
152	499593.31	1283935.70	Аналитический	0.50	-
153	499523.13	1283930.47	Аналитический	0.50	-
154	499451.82	1283925.12	Аналитический	0.50	-
155	499306.85	1283913.94	Аналитический	0.50	-
156	499235.75	1283908.67	Аналитический	0.50	-
157	499162.32	1283903.18	Аналитический	0.50	-
158	499087.68	1283897.43	Аналитический	0.50	-
159	499013.82	1283892.02	Аналитический	0.50	-
160	498936.41	1283886.01	Аналитический	0.50	-
161	498860.35	1283880.29	Аналитический	0.50	-
162	498784.23	1283874.85	Аналитический	0.50	-
163	498707.54	1283868.87	Аналитический	0.50	-
164	498644.36	1283864.78	Аналитический	0.50	-
165	498578.73	1283860.50	Аналитический	0.50	-
166	498494.13	1283854.98	Аналитический	0.50	-
167	498423.60	1283850.47	Аналитический	0.50	-
168	498348.41	1283845.54	Аналитический	0.50	-
169	498276.16	1283840.60	Аналитический	0.50	-
170	498204.23	1283836.18	Аналитический	0.50	-
171	498111.84	1283830.21	Аналитический	0.50	-
172	498036.58	1283825.12	Аналитический	0.50	-
173	497963.03	1283820.43	Аналитический	0.50	-
174	497889.85	1283815.77	Аналитический	0.50	-
175	497815.37	1283810.65	Аналитический	0.50	-
176	497738.81	1283805.62	Аналитический	0.50	-
177	497672.02	1283800.42	Аналитический	0.50	-
178	497604.46	1283795.95	Аналитический	0.50	-

1	2	3	4	5	6
179	497370.28	1283778.22	Аналитический	0.50	-
180	497314.93	1283774.13	Аналитический	0.50	-
181	497296.96	1283795.25	Аналитический	0.50	-
182	497246.15	1283790.25	Аналитический	0.50	-
183	497195.52	1283765.34	Аналитический	0.50	-
184	497086.32	1283759.43	Аналитический	0.50	-
185	497055.77	1283719.07	Аналитический	0.50	-
186	497051.46	1283706.72	Аналитический	0.50	-
187	497180.96	1283723.89	Аналитический	0.50	-
188	497227.91	1283706.78	Аналитический	0.50	-
189	497272.48	1283708.90	Аналитический	0.50	-
190	497393.39	1283733.63	Аналитический	0.50	-
191	497397.97	1283734.02	Аналитический	0.50	-
192	497614.11	1283752.29	Аналитический	0.50	-
193	497675.22	1283758.89	Аналитический	0.50	-
194	497733.71	1283763.78	Аналитический	0.50	-
195	498360.42	1283808.51	Аналитический	0.50	-
196	498538.81	1283820.37	Аналитический	0.50	-
197	498542.62	1283815.95	Аналитический	0.50	-
198	498543.94	1283814.41	Аналитический	0.50	-
199	498542.17	1283787.01	Аналитический	0.50	-
200	498535.94	1283765.07	Аналитический	0.50	-
201	498519.94	1283708.74	Аналитический	0.50	-
202	498514.35	1283698.78	Аналитический	0.50	-
203	498508.69	1283678.43	Аналитический	0.50	-
204	498505.57	1283664.57	Аналитический	0.50	-
205	498495.91	1283623.32	Аналитический	0.50	-
206	498474.10	1283542.76	Аналитический	0.50	-
207	498445.40	1283436.77	Аналитический	0.50	-
208	498416.99	1283329.51	Аналитический	0.50	-
209	498387.13	1283216.78	Аналитический	0.50	-
210	498349.73	1283075.23	Аналитический	0.50	-
211	498323.78	1282974.90	Аналитический	0.50	-
212	498306.77	1282909.10	Аналитический	0.50	-
213	498282.11	1282821.47	Аналитический	0.50	-
214	498279.98	1282818.22	Аналитический	0.50	-
215	498277.55	1282817.10	Аналитический	0.50	-
216	498273.67	1282818.12	Аналитический	0.50	-
217	498268.32	1282800.49	Аналитический	0.50	-
218	498303.81	1282816.35	Аналитический	0.50	-
219	498311.24	1282845.88	Аналитический	0.50	-
220	498326.05	1282904.83	Аналитический	0.50	-
221	498341.63	1282964.84	Аналитический	0.50	-
222	498369.19	1283071.04	Аналитический	0.50	-
223	498407.03	1283215.46	Аналитический	0.50	-
224	498437.86	1283328.43	Аналитический	0.50	-
225	498466.63	1283433.86	Аналитический	0.50	-
226	498494.38	1283533.67	Аналитический	0.50	-

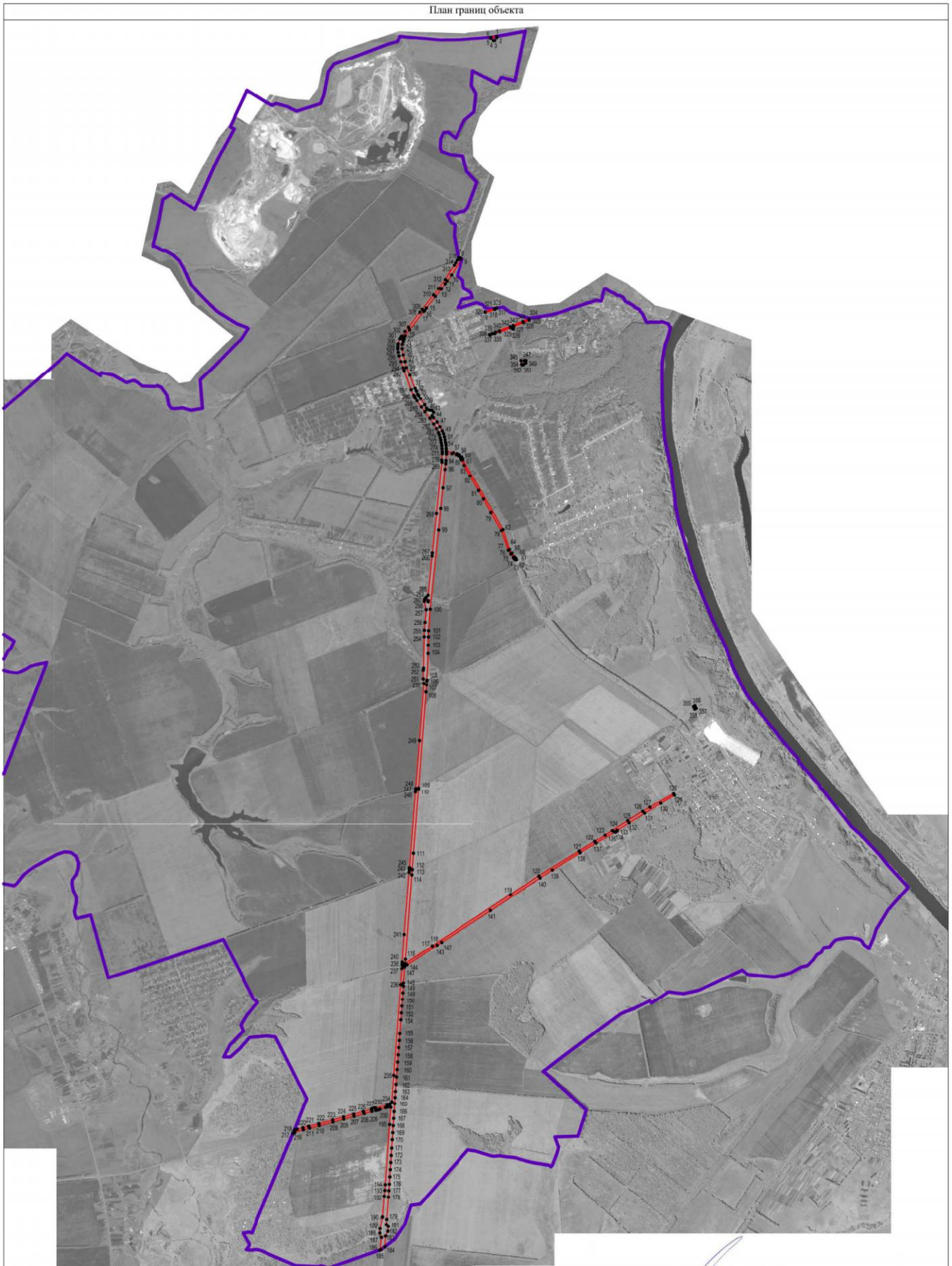
1	2	3	4	5	6
227	498517.86	1283618.17	Аналитический	0.50	-
228	498526.36	1283625.67	Аналитический	0.50	-
229	498532.04	1283648.19	Аналитический	0.50	-
230	498530.11	1283662.85	Аналитический	0.50	-
231	498563.68	1283783.33	Аналитический	0.50	-
232	498576.21	1283812.51	Аналитический	0.50	-
233	498588.24	1283829.58	Аналитический	0.50	-
234	498599.62	1283831.20	Аналитический	0.50	-
235	498876.56	1283851.25	Аналитический	0.50	-
236	499819.68	1283923.31	Аналитический	0.50	-
237	499990.06	1283936.07	Аналитический	0.50	-
238	500023.88	1283938.01	Аналитический	0.50	-
239	500038.72	1283938.46	Аналитический	0.50	-
240	500058.82	1283939.39	Аналитический	0.50	-
241	500345.15	1283959.45	Аналитический	0.50	-
242	500992.11	1284011.01	Аналитический	0.50	-
243	501021.17	1284015.02	Аналитический	0.50	-
244	501030.61	1284015.74	Аналитический	0.50	-
245	501040.92	1284015.89	Аналитический	0.50	-
246	501828.78	1284077.04	Аналитический	0.50	-
247	501841.07	1284078.00	Аналитический	0.50	-
248	501865.32	1284079.88	Аналитический	0.50	-
249	502364.76	1284120.00	Аналитический	0.50	-
250	502962.87	1284165.75	Аналитический	0.50	-
251	503010.06	1284158.93	Аналитический	0.50	-
252	503103.87	1284158.62	Аналитический	0.50	-
253	503125.64	1284161.78	Аналитический	0.50	-
254	503452.30	1284168.89	Аналитический	0.50	-
255	503519.92	1284170.55	Аналитический	0.50	-
256	503600.28	1284177.87	Аналитический	0.50	-
257	503731.95	1284189.96	Аналитический	0.50	-
258	503818.18	1284169.34	Аналитический	0.50	-
259	503835.52	1284171.53	Аналитический	0.50	-
260	503814.25	1284210.51	Аналитический	0.50	-
261	503825.95	1284211.58	Аналитический	0.50	-
262	503842.99	1284176.37	Аналитический	0.50	-
263	503851.74	1284182.06	Аналитический	0.50	-
264	503858.88	1284189.17	Аналитический	0.50	-
265	503881.20	1284209.34	Аналитический	0.50	-
266	504292.67	1284250.54	Аналитический	0.50	-
267	504324.62	1284253.81	Аналитический	0.50	-
268	504735.46	1284296.95	Аналитический	0.50	-
269	505273.71	1284353.77	Аналитический	0.50	-
270	505295.99	1284351.58	Аналитический	0.50	-
271	505362.12	1284357.52	Аналитический	0.50	-
272	505373.93	1284357.36	Аналитический	0.50	-
273	505387.13	1284357.17	Аналитический	0.50	-
274	505417.84	1284354.28	Аналитический	0.50	-

1	2	3	4	5	6
275	505449.78	1284351.62	Аналитический	0.50	-
276	505477.28	1284346.99	Аналитический	0.50	-
277	505504.93	1284342.27	Аналитический	0.50	-
278	505530.96	1284336.01	Аналитический	0.50	-
279	505562.74	1284325.97	Аналитический	0.50	-
280	505583.81	1284317.83	Аналитический	0.50	-
281	505623.44	1284298.05	Аналитический	0.50	-
282	505671.46	1284269.13	Аналитический	0.50	-
283	505729.40	1284227.85	Аналитический	0.50	-
284	505797.72	1284175.80	Аналитический	0.50	-
285	505846.39	1284139.82	Аналитический	0.50	-
286	505910.92	1284093.63	Аналитический	0.50	-
287	505937.91	1284075.91	Аналитический	0.50	-
288	505944.59	1284071.52	Аналитический	0.50	-
289	505958.27	1284064.64	Аналитический	0.50	-
290	505969.08	1284059.19	Аналитический	0.50	-
291	506026.80	1284032.49	Аналитический	0.50	-
292	506227.96	1283959.70	Аналитический	0.50	-
293	506232.65	1283958.03	Аналитический	0.50	-
294	506258.35	1283948.87	Аналитический	0.50	-
295	506321.78	1283926.28	Аналитический	0.50	-
296	506381.49	1283907.07	Аналитический	0.50	-
297	506418.09	1283899.12	Аналитический	0.50	-
298	506454.30	1283894.14	Аналитический	0.50	-
299	506472.23	1283894.04	Аналитический	0.50	-
300	506500.45	1283895.72	Аналитический	0.50	-
301	506504.68	1283896.04	Аналитический	0.50	-
302	506511.48	1283898.15	Аналитический	0.50	-
303	506562.92	1283914.87	Аналитический	0.50	-
304	506582.98	1283927.68	Аналитический	0.50	-
305	506591.20	1283935.25	Аналитический	0.50	-
306	506638.23	1283968.41	Аналитический	0.50	-
307	506683.12	1284004.84	Аналитический	0.50	-
308	506836.04	1284123.15	Аналитический	0.50	-
309	506866.42	1284148.17	Аналитический	0.50	-
310	507016.38	1284266.23	Аналитический	0.50	-
311	507083.62	1284318.03	Аналитический	0.50	-
312	507176.29	1284389.18	Аналитический	0.50	-
313	507327.80	1284483.37	Аналитический	0.50	-
314	507353.25	1284498.23	Аналитический	0.50	-
315	507380.81	1284514.28	Аналитический	0.50	-
316	507402.40	1284526.94	Аналитический	0.50	-
7	507410.49	1284537.45	Аналитический	0.50	-
317	506879.66	1284931.12	Картометрический	5.00	-
318	506866.19	1284911.31	Картометрический	5.00	-
319	506836.21	1284810.72	Картометрический	5.00	-
320	506840.33	1284810.35	Картометрический	5.00	-

1	2	3	4	5	6
321	506869.20	1284907.32	Картометрический	5.00	-
322	506869.88	1284909.61	Картометрический	5.00	-
323	506878.66	1284922.63	Картометрический	5.00	-
317	506879.66	1284931.12	Картометрический	5.00	-
324	506766.07	1285268.94	Аналитический	0.10	-
325	506756.38	1285268.32	Аналитический	0.10	-
326	506731.23	1285209.83	Аналитический	0.10	-
327	506691.60	1285108.83	Аналитический	0.10	-
328	506687.24	1285102.81	Аналитический	0.10	-
329	506664.64	1285105.50	Аналитический	0.10	-
330	506664.36	1285098.97	Аналитический	0.10	-
331	506673.32	1285098.22	Аналитический	0.10	-
332	506680.96	1285095.50	Аналитический	0.10	-
333	506683.18	1285088.95	Аналитический	0.10	-
334	506678.10	1285075.92	Аналитический	0.10	-
335	506636.47	1284962.62	Аналитический	0.10	-
336	506616.63	1284910.12	Аналитический	0.10	-
337	506599.73	1284861.35	Аналитический	0.10	-
338	506606.08	1284856.13	Аналитический	0.10	-
339	506617.39	1284886.07	Аналитический	0.10	-
340	506631.02	1284919.80	Аналитический	0.10	-
341	506645.39	1284957.68	Аналитический	0.10	-
342	506687.18	1285071.65	Аналитический	0.10	-
343	506699.12	1285102.89	Аналитический	0.10	-
344	506739.95	1285204.48	Аналитический	0.10	-
324	506766.07	1285268.94	Аналитический	0.10	-
345	506332.49	1285183.98	Аналитический	0.30	-
346	506330.23	1285221.54	Аналитический	0.30	-
347	506333.23	1285221.62	Аналитический	0.30	-
348	506332.37	1285235.84	Аналитический	0.30	-
349	506306.85	1285232.02	Аналитический	0.30	-
350	506289.67	1285209.30	Аналитический	0.30	-
351	506288.11	1285199.66	Аналитический	0.30	-
352	506294.20	1285198.70	Аналитический	0.30	-
353	506293.05	1285191.39	Аналитический	0.30	-
354	506294.90	1285189.97	Аналитический	0.30	-
345	506332.49	1285183.98	Аналитический	0.30	-
355	502716.82	1286984.42	Картометрический	5.00	-
356	502725.61	1286998.42	Картометрический	5.00	-
357	502699.14	1287011.81	Картометрический	5.00	-
358	502691.96	1286995.75	Картометрический	5.00	-
355	502716.82	1286984.42	Картометрический	5.00	-

3. Сведения о характерных точках части (частей) границы объекта					
Обозначение характерных точек части границы	Координаты, м		Метод определения координат характерной точки	Средняя квадратическая погрешность положения характерной точки (Mt), м	Описание обозначения точки на местности (при наличии)
	X	Y			
1	2	3	4	5	6
Часть №					
-	-	-	-	-	-

Раздел 4
План границ объекта



ОПИСАНИЕ МЕСТОПОЛОЖЕНИЯ ГРАНИЦ

Зона сельскохозяйственного производства за границами населенных пунктов - СХ2

(наименование объекта, местоположение границ которого описано
(далее - объект)

Раздел 1

Сведения об объекте		
№ п/п	Характеристики объекта	Описание характеристик
1	2	3
1	Местоположение объекта	Воронежская область, Хохольский муниципальный район, Петинское сельское поселение
2	Площадь объекта \pm величина погрешности определения площади ($P \pm \text{Дельта } P$)	50408 +/- 3929 м ²
3	Иные характеристики объекта	-

Раздел 2					
Сведения о местоположении границ объекта					
1. Система координат: МСК - 36, зона 1					
2. Сведения о характерных точках границ объекта					
Обозначение характерных точек границ	Координаты, м		Метод определения координат характерной точки	Средняя квадратическая погрешность положения характерной точки (M _t), м	Описание обозначения точки на местности (при наличии)
	X	Y			
1	2	3	4	5	6
1	506178.22	1284018.43	Картометрический	1.00	-
2	506175.51	1284039.42	Аналитический	0.30	-
3	506181.18	1284055.09	Аналитический	0.30	-
4	506184.67	1284053.88	Аналитический	0.30	-
5	506189.07	1284066.54	Аналитический	0.30	-
6	506185.38	1284067.81	Аналитический	0.30	-
7	506190.86	1284083.63	Аналитический	0.30	-
8	506194.93	1284082.84	Аналитический	0.30	-
9	506223.18	1284162.36	Аналитический	0.30	-
10	506226.97	1284179.70	Аналитический	0.30	-
11	506224.13	1284185.56	Аналитический	0.30	-
12	506217.55	1284192.18	Аналитический	0.30	-
13	506200.19	1284207.21	Картометрический	1.00	-
14	506162.23	1284227.52	Картометрический	1.00	-
15	506101.27	1284256.20	Картометрический	1.00	-
16	506099.54	1284251.51	Аналитический	0.30	-
17	506075.80	1284184.17	Аналитический	0.30	-
18	506065.57	1284149.42	Аналитический	0.30	-
19	506012.38	1284167.83	Аналитический	0.30	-
20	505999.37	1284130.22	Картометрический	1.00	-
21	505990.39	1284133.14	Картометрический	1.00	-
22	505971.73	1284106.68	Картометрический	1.00	-
23	505977.14	1284103.65	Картометрический	1.00	-
24	505976.16	1284100.84	Картометрический	1.00	-
25	506009.82	1284089.27	Картометрический	1.00	-
26	506014.09	1284087.19	Картометрический	1.00	-
27	506040.83	1284074.19	Картометрический	1.00	-
1	506178.22	1284018.43	Картометрический	1.00	-
28	505954.12	1284119.08	Картометрический	1.00	-
29	505952.67	1284129.02	Картометрический	1.00	-
30	505955.19	1284144.37	Картометрический	1.00	-
31	505943.43	1284168.03	Картометрический	1.00	-
32	505937.41	1284195.45	Картометрический	1.00	-
33	505938.46	1284203.52	Картометрический	1.00	-
34	505943.01	1284218.12	Картометрический	1.00	-

1	2	3	4	5	6
35	505951.18	1284244.39	Картометрический	1.00	-
36	505959.46	1284270.89	Картометрический	1.00	-
37	505944.10	1284275.32	Картометрический	1.00	-
38	505933.27	1284278.87	Картометрический	1.00	-
39	505923.07	1284247.73	Картометрический	1.00	-
40	505885.17	1284261.30	Картометрический	1.00	-
41	505855.48	1284276.68	Картометрический	1.00	-
42	505875.15	1284317.12	Картометрический	1.00	-
43	505833.05	1284336.79	Картометрический	1.00	-
44	505817.43	1284307.33	Картометрический	1.00	-
45	505811.34	1284311.05	Картометрический	1.00	-
46	505795.56	1284282.48	Картометрический	1.00	-
47	505839.08	1284253.66	Картометрический	1.00	-
48	505831.98	1284244.44	Аналитический	0.30	-
49	505885.50	1284191.07	Аналитический	0.30	-
50	505923.44	1284140.91	Аналитический	0.30	-
51	505946.65	1284131.75	Аналитический	0.30	-
28	505954.12	1284119.08	Картометрический	1.00	-
52	501396.66	1286195.90	Аналитический	0.30	-
53	501427.29	1286247.50	Картометрический	5.00	-
54	501442.51	1286273.34	Аналитический	2.50	-
55	501399.56	1286298.93	Аналитический	2.50	-
56	501365.66	1286249.29	Аналитический	0.30	-
57	501324.31	1286273.66	Аналитический	0.30	-
58	501305.63	1286249.84	Аналитический	0.30	-
59	501350.43	1286223.44	Аналитический	0.30	-
60	501353.87	1286221.39	Аналитический	0.30	-
61	501359.11	1286218.10	Аналитический	0.30	-
62	501378.45	1286206.56	Аналитический	0.30	-
52	501396.66	1286195.90	Аналитический	0.30	-
3. Сведения о характерных точках части (частей) границы объекта					
Обозначение характерных точек части границы	Координаты, м		Метод определения координат характерной точки	Средняя квадратическая погрешность положения характерной точки (Mt), м	Описание обозначения точки на местности (при наличии)
	X	Y			
1	2	3	4	5	6
Часть №					
-	-	-	-	-	-

Раздел 4

План границ объекта

Схема расположения листов плана границ объекта



Используемые условные знаки и обозначения:

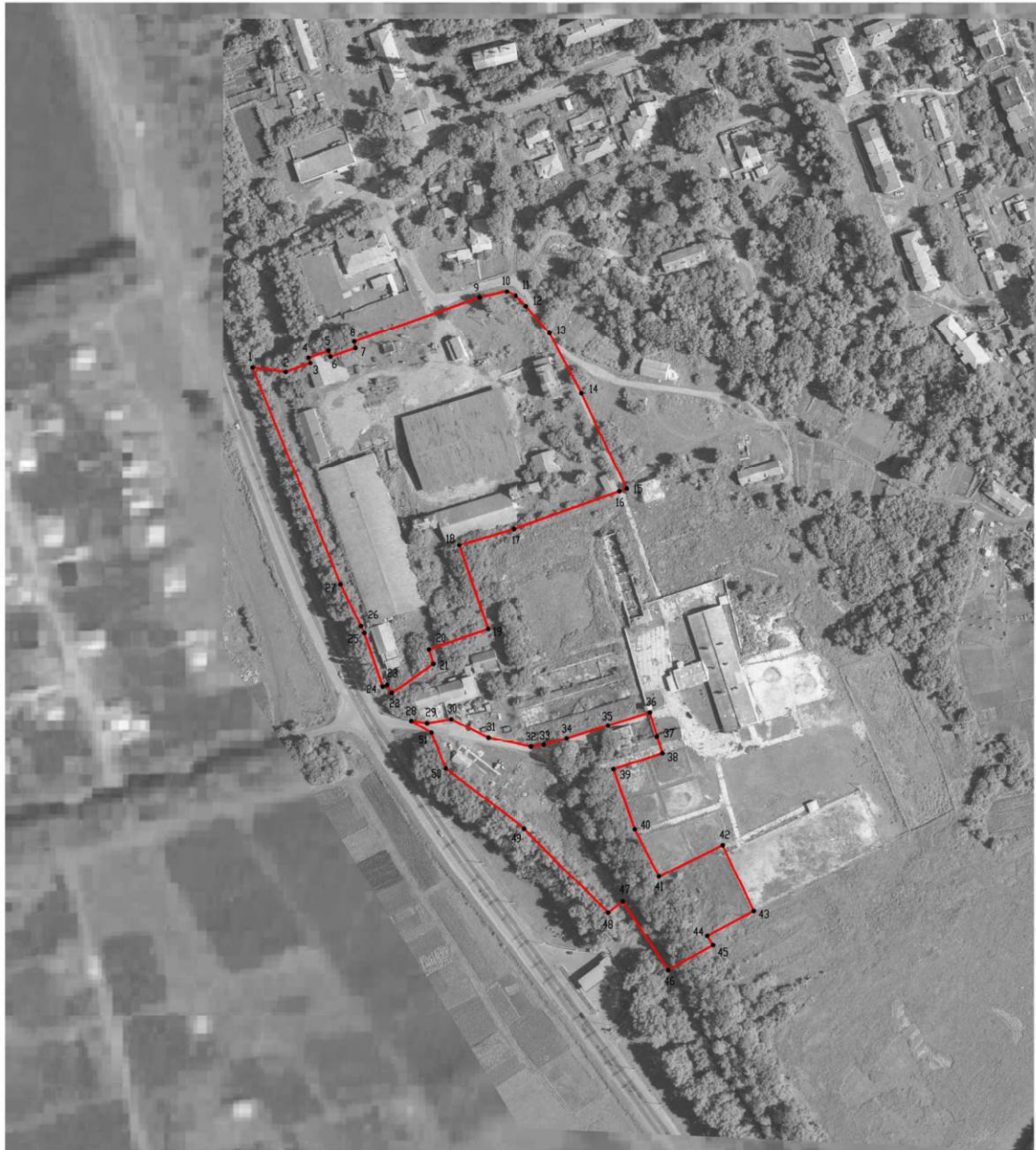
	границы территориальной зоны
	границы муниципального образования
	область и номер листа плана границ объекта

Руководитель БУВО «Нормативно-проектный центр»

Подпись Ю.В. Шалыгина Дата « 09 » марта 2022 г.

Место для оттиска печати (при наличии) лица, составившего описание местоположения границ объекта





Масштаб 1:2000

Используемые условные знаки и обозначения:

- границы территориальной зоны
- 1 характерная точка границ территориальной зоны

Руководитель БУВО «Нормативно-проектный центр»

Подпись *Ю.В. Шалыгина* Ю.В. Шалыгина Дата « 09 » марта 2022 г.

Место для оттиска печати (при наличии) лица, составившего описание местоположения границ объекта



План границ объекта

Лист № 2

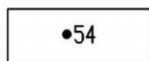


Масштаб 1:2000

Используемые условные знаки и обозначения:




границы территориальной зоны



характерная точка границ территориальной зоны

Руководитель БУВО «Нормативно-проектный центр»

Подпись  Ю.В. Шалыгина Дата « 09 » марта 2022 г.

Место для оттиска печати (при наличии) лица, составившего описание местоположения границ объекта



ОПИСАНИЕ МЕСТОПОЛОЖЕНИЯ ГРАНИЦ

Зона объектов спортивно-рекреационного назначения за границами
населенных пунктов - РЗ

(наименование объекта, местоположение границ которого описано
(далее - объект)

Раздел 1

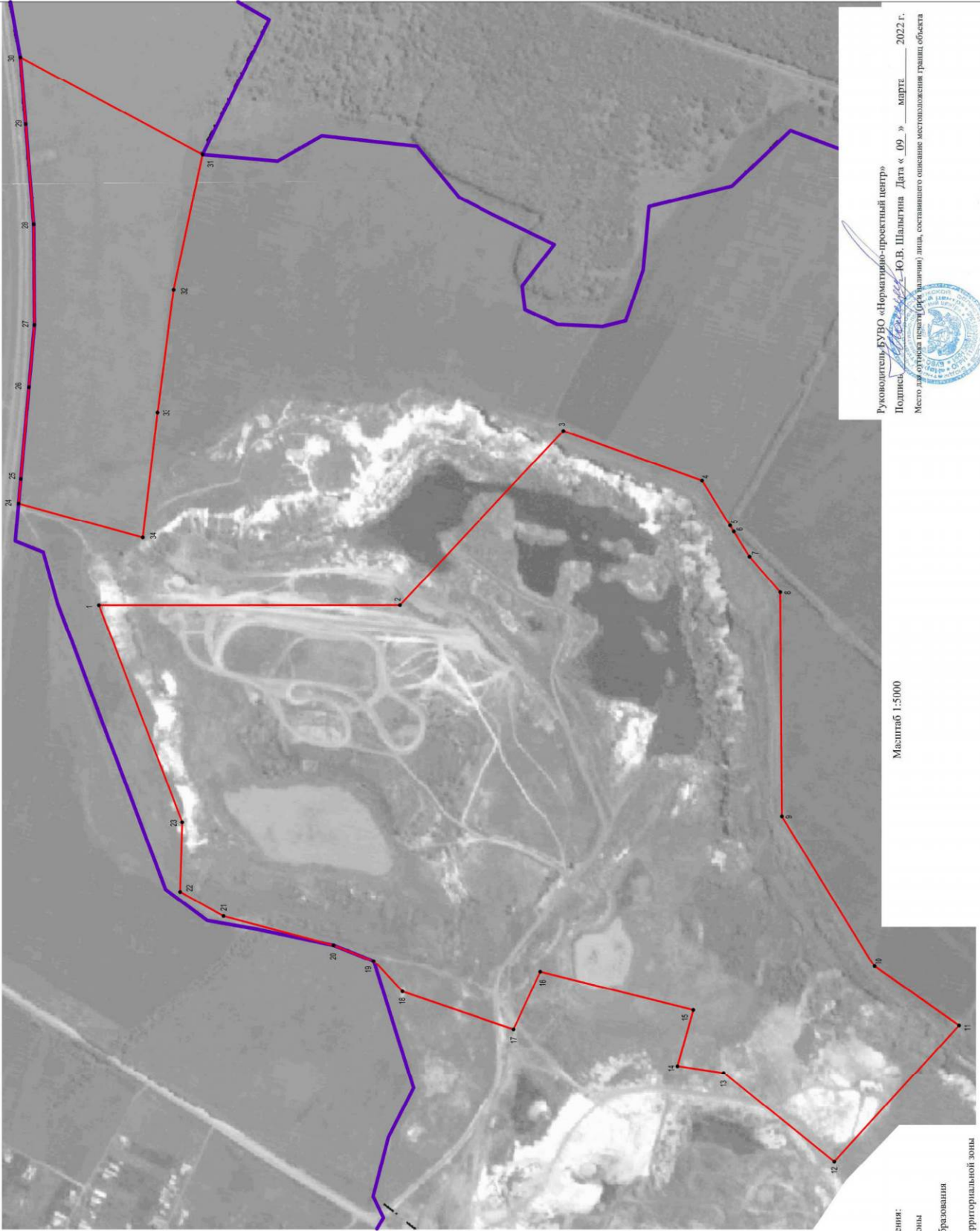
Сведения об объекте		
№ п/п	Характеристики объекта	Описание характеристик
1	2	3
1	Местоположение объекта	Воронежская область, Хохольский муниципальный район, Петинское сельское поселение
2	Площадь объекта \pm величина погрешности определения площади ($P \pm \text{Дельта } P$)	1429332 +/- 20922 м ²
3	Иные характеристики объекта	-

Раздел 2

Сведения о местоположении границ объекта					
1. Система координат: МСК - 36, зона 1					
2. Сведения о характерных точках границ объекта					
Обозначение характерных точек границ	Координаты, м		Метод определения координат характерной точки	Средняя квадратическая погрешность положения характерной точки (Mt), м	Описание обозначения точки на местности (при наличии)
	X	Y			
1	2	3	4	5	6
1	509552.88	1283789.46	Картометрический	5.00	-
2	508960.87	1283789.67	Картометрический	5.00	-
3	508638.29	1284131.97	Картометрический	5.00	-
4	508365.83	1284034.02	Картометрический	5.00	-
5	508310.86	1283945.80	Картометрический	5.00	-
6	508303.48	1283933.96	Картометрический	5.00	-
7	508272.77	1283884.68	Картометрический	5.00	-
8	508212.27	1283815.10	Картометрический	5.00	-
9	508209.13	1283373.12	Картометрический	5.00	-
10	508027.03	1283077.40	Картометрический	5.00	-
11	507861.20	1282961.58	Картометрический	5.00	-
12	508106.27	1282693.88	Картометрический	5.00	-
13	508323.55	1282868.29	Картометрический	5.00	-
14	508414.18	1282881.77	Картометрический	5.00	-
15	508383.02	1282991.77	Картометрический	5.00	-
16	508683.77	1283066.31	Картометрический	5.00	-
17	508736.15	1282954.05	Картометрический	5.00	-
18	508955.70	1283027.80	Картометрический	5.00	-
19	509012.74	1283088.95	Картометрический	5.00	-
20	509091.31	1283120.28	Картометрический	5.00	-
21	509307.77	1283177.31	Картометрический	5.00	-
22	509393.11	1283224.70	Картометрический	5.00	-
23	509389.08	1283361.73	Картометрический	5.00	-
1	509552.88	1283789.46	Картометрический	5.00	-
24	509710.70	1283989.22	Картометрический	5.00	-
25	509706.46	1284037.25	Картометрический	5.00	-
26	509690.42	1284218.90	Картометрический	5.00	-
27	509679.72	1284339.99	Картометрический	5.00	-
28	509681.12	1284539.21	Картометрический	5.00	-
29	509696.79	1284736.08	Картометрический	5.00	-
30	509707.27	1284867.95	Картометрический	5.00	-
31	509349.03	1284676.80	Картометрический	5.00	-
32	509405.84	1284410.73	Картометрический	5.00	-
33	509437.44	1284168.11	Картометрический	5.00	-
34	509466.60	1283922.34	Картометрический	5.00	-

1	2	3	4	5	6
24	509710.70	1283989.22	Картометрический	5.00	-
3. Сведения о характерных точках части (частей) границы объекта					
Обозначение характерных точек части границы	Координаты, м		Метод определения координат характерной точки	Средняя квадратическая погрешность положения характерной точки (Mt), м	Описание обозначения точки на местности (при наличии)
	X	Y			
1	2	3	4	5	6
Часть №					
-	-	-	-	-	-

Раздел 4
План границ объекта



- Используемые условные знаки и обозначения:
- границы территориальной зоны
 - границы муниципального образования
 - 1 — характерная точка границ территориальной зоны

Масштаб 1:5000

Руководитель БУВО «Нормативно-проектный центр»
Подпись: Ю.В. Шалагина Дата « 09 » марта 2022 г.
Место для отрисовки печати (при наличии) листа, составившего описание местоположения границ объекта



ОПИСАНИЕ МЕСТОПОЛОЖЕНИЯ ГРАНИЦ

Зона ритуальных объектов за границами населенных пунктов - СН1

(наименование объекта, местоположение границ которого описано
(далее - объект)

Раздел 1

Сведения об объекте		
№ п/п	Характеристики объекта	Описание характеристик
1	2	3
1	Местоположение объекта	Воронежская область, Хохольский муниципальный район, Петинское сельское поселение
2	Площадь объекта \pm величина погрешности определения площади ($P \pm \text{Дельта } P$)	99909 +/- 5531 м ²
3	Иные характеристики объекта	-

Раздел 2

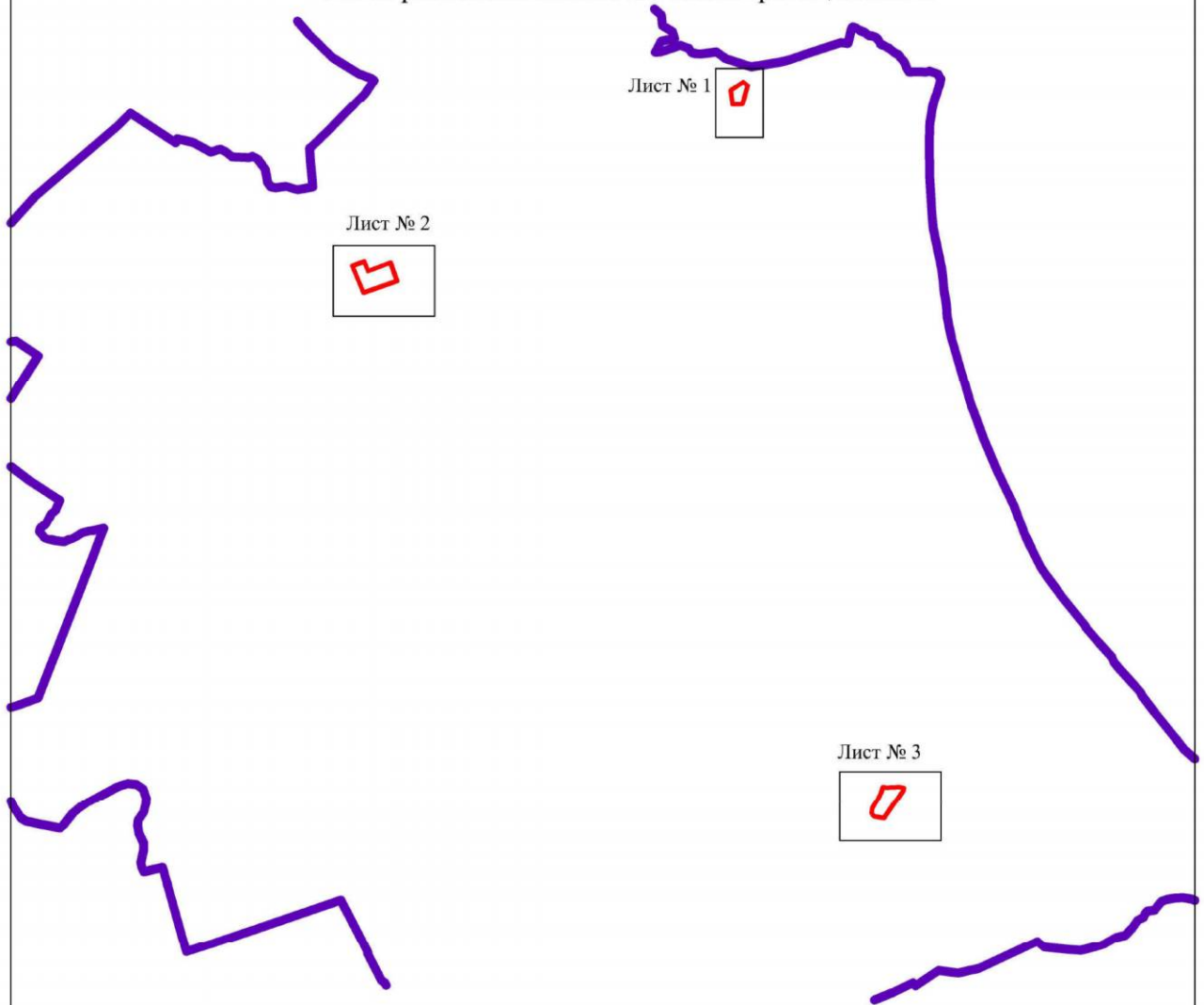
Сведения о местоположении границ объекта					
1. Система координат: МСК - 36, зона 1					
2. Сведения о характерных точках границ объекта					
Обозначение характерных точек границ	Координаты, м		Метод определения координат характерной точки	Средняя квадратическая погрешность положения характерной точки (Mt), м	Описание обозначения точки на местности (при наличии)
	X	Y			
1	2	3	4	5	6
1	506654.65	1285207.32	Картометрический	1.00	-
2	506626.38	1285242.32	Картометрический	1.00	-
3	506475.75	1285201.93	Картометрический	1.00	-
4	506473.48	1285176.44	Картометрический	1.00	-
5	506474.01	1285151.37	Картометрический	1.00	-
6	506475.24	1285123.64	Картометрический	1.00	-
7	506486.73	1285125.46	Картометрический	1.00	-
8	506490.93	1285124.12	Картометрический	1.00	-
9	506538.57	1285118.33	Картометрический	1.00	-
10	506589.57	1285110.95	Картометрический	1.00	-
1	506654.65	1285207.32	Картометрический	1.00	-
11	505245.88	1282463.12	Аналитический	2.50	-
12	505104.27	1282512.59	Аналитический	2.50	-
13	505013.16	1282251.81	Аналитический	2.50	-
14	505221.81	1282166.21	Аналитический	2.50	-
15	505254.40	1282259.51	Аналитический	2.50	-
16	505182.06	1282289.18	Аналитический	2.50	-
11	505245.88	1282463.12	Аналитический	2.50	-
17	501176.11	1286293.12	Картометрический	5.00	-
18	501172.98	1286317.71	Картометрический	5.00	-
19	501176.49	1286421.47	Картометрический	5.00	-
20	501169.16	1286456.07	Картометрический	5.00	-
21	501151.14	1286453.77	Аналитический	2.50	-
22	500936.41	1286307.96	Аналитический	2.50	-
23	500928.98	1286303.18	Картометрический	5.00	-
24	500941.24	1286221.55	Картометрический	5.00	-
25	500967.11	1286205.18	Картометрический	5.00	-
26	501005.28	1286210.71	Аналитический	2.50	-
27	501067.14	1286246.56	Аналитический	2.50	-
28	501134.90	1286280.11	Аналитический	2.50	-
17	501176.11	1286293.12	Картометрический	5.00	-

3. Сведения о характерных точках части (частей) границы объекта					
Обозначение характерных точек части границы	Координаты, м		Метод определения координат характерной точки	Средняя квадратическая погрешность положения характерной точки (Mt), м	Описание обозначения точки на местности (при наличии)
	X	Y			
1	2	3	4	5	6
Часть №					
-	-	-	-	-	-

Раздел 4



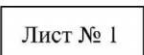
План границ объекта

Схема расположения листов плана границ объекта




Масштаб 1:50000

Используемые условные знаки и обозначения:

	границы территориальной зоны
	границы муниципального образования
	область и номер листа плана границ объекта

Руководитель БУВО «Нормативно-проектный центр»

Подпись  Ю.В. Шалыгина Дата « 09 » _____ марта 2022 г.

Место для оттиска печати (при наличии) лица, составившего описание местоположения границ объекта



План границ объекта

Лист № 1




Масштаб 1:2000

Используемые условные знаки и обозначения:



границы территориальной зоны



характерная точка границ территориальной зоны

Руководитель БУВО «Нормативно-проектный центр»


Подпись  Ю.В. Шалыгина Дата « 09 » _____ марта _____ 2022 г.

Место для оттиска печати (при наличии) лица, составившего описание местоположения границ объекта



План границ объекта

Лист № 2



Используемые условные знаки и обозначения:



границы территориальной зоны



характерная точка границ территориальной зоны

Масштаб 1:2000



Руководитель БУВО «Нормативно-проектный центр»
 Подпись Ю.В. Шальгина Дата « 09 » марта 2022 г.
 Место для отрисовки печати (при наличии) лица, составившего описание местоположения границ объекта



План границ объекта
Лист № 3



Используемые условные знаки и обозначения:

-  границы территориальной зоны
-  характерная точка границ территориальной зоны

Масштаб 1:2000

Руководитель БУВО «Нормативно-проектный центр»

Подпись  Ю.В. Шальгина Дата « 09 » марта 2022 г.

Место для отиска печати (при наличии) лица, составившего описание местоположения границ объекта



ОПИСАНИЕ МЕСТОПОЛОЖЕНИЯ ГРАНИЦ

Зона садоводства и огородничества за границами населенных пунктов - СО1

(наименование объекта, местоположение границ которого описано
(далее - объект)

Раздел 1

Сведения об объекте		
№ п/п	Характеристики объекта	Описание характеристик
1	2	3
1	Местоположение объекта	Воронежская область, Хохольский муниципальный район, Петинское сельское поселение
2	Площадь объекта \pm величина погрешности определения площади ($P \pm \Delta P$)	2103701 +/- 25382 м ²
3	Иные характеристики объекта	-

Раздел 2					
Сведения о местоположении границ объекта					
1. Система координат: МСК - 36, зона 1					
2. Сведения о характерных точках границ объекта					
Обозначение характерных точек границ	Координаты, м		Метод определения координат характерной точки	Средняя квадратическая погрешность положения характерной точки (Mt), м	Описание обозначения точки на местности (при наличии)
	X	Y			
1	2	3	4	5	6
1	506071.73	1286098.83	Аналитический	0.20	-
2	506042.55	1286139.87	Картометрический	1.00	-
3	506051.80	1286163.29	Картометрический	1.00	-
4	506062.48	1286190.32	Картометрический	1.00	-
5	506049.31	1286195.61	Картометрический	1.00	-
6	506042.92	1286198.18	Картометрический	1.00	-
7	506043.98	1286200.23	Картометрический	1.00	-
8	506053.86	1286219.24	Картометрический	1.00	-
9	506039.68	1286222.85	Картометрический	1.00	-
10	506040.56	1286226.82	Картометрический	1.00	-
11	506047.62	1286258.24	Картометрический	1.00	-
12	506048.31	1286261.30	Картометрический	1.00	-
13	506028.27	1286263.54	Картометрический	1.00	-
14	506007.64	1286267.48	Картометрический	1.00	-
15	506016.88	1286291.56	Картометрический	1.00	-
16	505989.50	1286296.92	Картометрический	1.00	-
17	505960.29	1286293.34	Картометрический	1.00	-
18	505955.01	1286274.57	Картометрический	1.00	-
19	505944.22	1286254.96	Картометрический	1.00	-
20	505903.75	1286242.20	Картометрический	1.00	-
21	505885.20	1286248.29	Картометрический	1.00	-
22	505865.08	1286255.12	Картометрический	1.00	-
23	505868.66	1286263.26	Аналитический	0.20	-
24	505883.82	1286297.79	Аналитический	0.20	-
25	505886.68	1286303.86	Картометрический	1.00	-
26	505904.20	1286326.00	Картометрический	1.00	-
27	505911.10	1286325.64	Картометрический	1.00	-
28	505918.58	1286341.94	Картометрический	1.00	-
29	505918.87	1286343.98	Картометрический	1.00	-
30	505919.62	1286349.18	Аналитический	0.20	-
31	505923.16	1286360.32	Аналитический	0.20	-
32	505926.83	1286371.64	Аналитический	0.20	-
33	505921.04	1286373.29	Аналитический	0.20	-
34	505925.65	1286398.25	Картометрический	1.00	-
35	505877.91	1286405.64	Картометрический	1.00	-
36	505876.74	1286405.82	Картометрический	1.00	-

1	2	3	4	5	6
37	505873.90	1286407.20	Картометрический	1.00	-
38	505840.85	1286412.81	Картометрический	1.00	-
39	505835.24	1286413.73	Картометрический	1.00	-
40	505792.34	1286420.58	Картометрический	1.00	-
41	505774.40	1286423.44	Картометрический	1.00	-
42	505757.98	1286393.61	Картометрический	1.00	-
43	505744.93	1286369.44	Аналитический	0.20	-
44	505736.34	1286352.98	Аналитический	0.20	-
45	505745.45	1286348.97	Аналитический	0.20	-
46	505774.58	1286336.19	Аналитический	0.20	-
47	505805.26	1286331.05	Картометрический	1.00	-
48	505830.15	1286323.29	Картометрический	1.00	-
49	505841.08	1286312.88	Картометрический	1.00	-
50	505846.80	1286296.74	Картометрический	1.00	-
51	505848.11	1286283.21	Картометрический	1.00	-
52	505843.42	1286270.72	Картометрический	1.00	-
53	505837.17	1286263.17	Картометрический	1.00	-
54	505827.81	1286255.00	Картометрический	1.00	-
55	505800.93	1286144.42	Картометрический	1.00	-
56	505749.46	1285946.65	Картометрический	1.00	-
57	505782.66	1285951.83	Картометрический	1.00	-
58	505803.65	1285951.24	Картометрический	1.00	-
59	505804.23	1285939.39	Картометрический	1.00	-
60	505789.27	1285918.41	Картометрический	1.00	-
61	505785.19	1285897.81	Картометрический	1.00	-
62	505795.79	1285885.12	Картометрический	1.00	-
63	505777.19	1285883.91	Картометрический	1.00	-
64	505773.46	1285881.87	Картометрический	1.00	-
65	505752.90	1285894.95	Картометрический	1.00	-
66	505722.33	1285873.31	Картометрический	1.00	-
67	505686.18	1285854.79	Картометрический	1.00	-
68	505670.24	1285848.35	Картометрический	1.00	-
69	505709.49	1285892.97	Картометрический	1.00	-
70	505698.70	1285889.91	Картометрический	1.00	-
71	505683.23	1285876.17	Картометрический	1.00	-
72	505626.05	1285803.84	Картометрический	1.00	-
73	505632.68	1285785.16	Картометрический	1.00	-
74	505649.62	1285818.33	Картометрический	1.00	-
75	505643.15	1285789.59	Картометрический	1.00	-
76	505653.80	1285787.61	Картометрический	1.00	-
77	505686.89	1285784.30	Картометрический	1.00	-
78	505709.85	1285782.00	Аналитический	0.20	-
79	505715.92	1285787.68	Аналитический	0.20	-
80	505718.86	1285792.11	Аналитический	0.20	-
81	505732.10	1285811.99	Аналитический	0.20	-
82	505753.28	1285815.74	Картометрический	1.00	-
83	505781.97	1285817.76	Аналитический	0.20	-
84	505803.63	1285830.73	Аналитический	0.20	-

1	2	3	4	5	6
85	505806.14	1285832.37	Аналитический	0.20	-
86	505842.15	1285842.76	Картометрический	1.00	-
87	505847.10	1285834.65	Аналитический	0.20	-
88	505872.28	1285834.10	Аналитический	0.20	-
89	505903.01	1285844.20	Картометрический	1.00	-
90	505916.16	1285853.72	Картометрический	1.00	-
91	505927.70	1285862.08	Картометрический	1.00	-
92	505949.78	1285891.54	Картометрический	1.00	-
93	505966.93	1285898.86	Картометрический	1.00	-
94	505978.98	1285913.30	Картометрический	1.00	-
95	505985.07	1285916.64	Картометрический	1.00	-
96	505991.74	1285927.64	Картометрический	1.00	-
97	505993.41	1285931.62	Картометрический	1.00	-
98	506006.67	1285956.60	Картометрический	1.00	-
99	506012.23	1285982.12	Картометрический	1.00	-
100	506018.24	1286011.30	Картометрический	1.00	-
101	506028.78	1286031.62	Картометрический	1.00	-
102	506046.08	1286059.06	Картометрический	1.00	-
103	506059.05	1286078.00	Аналитический	0.20	-
1	506071.73	1286098.83	Аналитический	0.20	-
104	505841.49	1285999.29	Картометрический	1.00	-
105	505850.20	1286053.78	Картометрический	1.00	-
106	505863.89	1286065.29	Картометрический	1.00	-
107	505878.90	1286091.26	Картометрический	1.00	-
108	505880.06	1286096.56	Картометрический	1.00	-
109	505883.83	1286113.77	Картометрический	1.00	-
110	505882.89	1286116.84	Картометрический	1.00	-
111	505879.02	1286129.57	Аналитический	0.20	-
112	505875.50	1286141.14	Аналитический	0.20	-
113	505845.24	1286149.27	Аналитический	0.20	-
114	505841.57	1286150.26	Картометрический	1.00	-
115	505812.30	1286161.19	Картометрический	1.00	-
116	505793.75	1286076.35	Картометрический	1.00	-
117	505803.77	1286070.60	Картометрический	1.00	-
118	505807.84	1286063.95	Картометрический	1.00	-
119	505810.62	1286052.24	Картометрический	1.00	-
120	505810.89	1286039.00	Картометрический	1.00	-
121	505822.33	1286034.35	Картометрический	1.00	-
122	505812.82	1286004.91	Картометрический	1.00	-
123	505812.80	1286002.14	Картометрический	1.00	-
124	505817.84	1285992.66	Картометрический	1.00	-
125	505829.07	1285990.73	Картометрический	1.00	-
126	505838.99	1285994.31	Картометрический	1.00	-
104	505841.49	1285999.29	Картометрический	1.00	-
127	505887.98	1286410.35	Картометрический	1.00	-
128	505886.16	1286429.17	Картометрический	1.00	-

1	2	3	4	5	6
129	505880.09	1286436.16	Картометрический	1.00	-
130	505868.47	1286446.50	Картометрический	1.00	-
131	505857.92	1286455.89	Картометрический	1.00	-
132	505838.46	1286460.32	Картометрический	1.00	-
133	505834.92	1286439.55	Картометрический	1.00	-
134	505865.59	1286434.22	Картометрический	1.00	-
135	505861.10	1286415.02	Картометрический	1.00	-
127	505887.98	1286410.35	Картометрический	1.00	-
136	504897.57	1282217.99	Картометрический	5.00	-
137	504902.60	1282259.44	Картометрический	5.00	-
138	504921.00	1282277.84	Картометрический	5.00	-
139	504940.46	1282389.95	Картометрический	5.00	-
140	504730.52	1282445.24	Картометрический	5.00	-
141	504676.62	1282815.30	Картометрический	5.00	-
142	504675.52	1282821.07	Картометрический	5.00	-
143	504718.74	1282856.23	Картометрический	5.00	-
144	504631.40	1283141.27	Картометрический	5.00	-
145	504581.13	1283356.47	Картометрический	5.00	-
146	504576.89	1283374.67	Картометрический	5.00	-
147	504466.96	1283846.23	Картометрический	5.00	-
148	504465.16	1283856.10	Картометрический	5.00	-
149	504462.47	1283873.66	Картометрический	5.00	-
150	504923.41	1284136.78	Картометрический	5.00	-
151	504916.64	1284150.92	Картометрический	5.00	-
152	504450.43	1284106.68	Картометрический	5.00	-
153	504302.35	1284095.50	Картометрический	5.00	-
154	504279.80	1284092.86	Картометрический	5.00	-
155	504008.79	1284076.24	Картометрический	5.00	-
156	503987.35	1284033.33	Картометрический	5.00	-
157	503999.21	1284012.99	Картометрический	5.00	-
158	504013.58	1284019.43	Картометрический	5.00	-
159	504026.32	1284003.68	Картометрический	5.00	-
160	504002.59	1283950.26	Картометрический	5.00	-
161	503989.02	1283882.42	Картометрический	5.00	-
162	504075.45	1283816.34	Картометрический	5.00	-
163	504092.39	1283790.07	Картометрический	5.00	-
164	504106.80	1283773.97	Картометрический	5.00	-
165	504149.16	1283755.34	Картометрический	5.00	-
166	504233.77	1283659.45	Картометрический	5.00	-
167	504219.25	1283656.88	Картометрический	5.00	-
168	504221.81	1283639.24	Картометрический	5.00	-
169	504237.00	1283589.56	Картометрический	5.00	-
170	504240.43	1283569.85	Картометрический	5.00	-
171	504241.37	1283569.12	Картометрический	5.00	-
172	504247.95	1283552.85	Картометрический	5.00	-
173	504259.38	1283538.13	Картометрический	5.00	-
174	504266.16	1283523.03	Картометрический	5.00	-

1	2	3	4	5	6
175	504283.11	1283476.15	Картометрический	5.00	-
176	504294.83	1283459.11	Картометрический	5.00	-
177	504302.57	1283411.08	Картометрический	5.00	-
178	504306.45	1283384.35	Картометрический	5.00	-
179	504308.77	1283335.15	Картометрический	5.00	-
180	504322.33	1283347.16	Картометрический	5.00	-
181	504336.66	1283348.71	Картометрический	5.00	-
182	504351.38	1283365.76	Картометрический	5.00	-
183	504358.35	1283365.76	Картометрический	5.00	-
184	504372.30	1283359.95	Картометрический	5.00	-
185	504373.46	1283346.39	Картометрический	5.00	-
186	504378.11	1283325.47	Картометрический	5.00	-
187	504392.83	1283324.31	Картометрический	5.00	-
188	504419.12	1283265.62	Картометрический	5.00	-
189	504424.24	1283240.44	Картометрический	5.00	-
190	504417.28	1283223.08	Картометрический	5.00	-
191	504397.09	1283218.56	Картометрический	5.00	-
192	504399.80	1283208.87	Картометрический	5.00	-
193	504404.06	1283190.08	Картометрический	5.00	-
194	504403.11	1283180.41	Аналитический	0.10	-
195	504387.99	1283141.28	Картометрический	5.00	-
196	504399.61	1283119.97	Картометрический	5.00	-
197	504431.18	1283128.88	Картометрический	5.00	-
198	504464.11	1283148.25	Картометрический	5.00	-
199	504466.62	1283145.92	Картометрический	5.00	-
200	504469.53	1283141.66	Картометрический	5.00	-
201	504469.14	1283136.43	Картометрический	5.00	-
202	504443.44	1283112.85	Картометрический	5.00	-
203	504409.68	1283101.57	Картометрический	5.00	-
204	504403.87	1283098.09	Картометрический	5.00	-
205	504398.45	1283093.44	Картометрический	5.00	-
206	504395.93	1283086.08	Картометрический	5.00	-
207	504394.96	1283076.97	Картометрический	5.00	-
208	504396.51	1283056.64	Картометрический	5.00	-
209	504400.38	1283039.21	Картометрический	5.00	-
210	504416.18	1283053.15	Картометрический	5.00	-
211	504442.71	1283074.41	Картометрический	5.00	-
212	504446.72	1283077.51	Картометрический	5.00	-
213	504494.32	1283125.01	Картометрический	5.00	-
214	504505.17	1283116.10	Картометрический	5.00	-
215	504516.40	1283120.36	Картометрический	5.00	-
216	504520.66	1283106.99	Картометрический	5.00	-
217	504561.14	1283124.23	Картометрический	5.00	-
218	504565.21	1283109.13	Картометрический	5.00	-
219	504517.76	1283078.14	Картометрический	5.00	-
220	504527.39	1283073.09	Картометрический	5.00	-
221	504532.09	1283070.74	Картометрический	5.00	-
222	504554.22	1283059.69	Картометрический	5.00	-

1	2	3	4	5	6
223	504543.71	1283053.34	Картометрический	5.00	-
224	504491.03	1283059.74	Картометрический	5.00	-
225	504479.29	1283049.57	Картометрический	5.00	-
226	504437.41	1283017.89	Картометрический	5.00	-
227	504419.75	1283001.05	Картометрический	5.00	-
228	504416.85	1282974.81	Картометрический	5.00	-
229	504401.74	1282958.73	Картометрический	5.00	-
230	504401.45	1282954.37	Картометрический	5.00	-
231	504403.97	1282947.01	Картометрический	5.00	-
232	504408.42	1282938.78	Картометрический	5.00	-
233	504460.23	1282898.20	Картометрический	5.00	-
234	504520.66	1282794.39	Картометрический	5.00	-
235	504528.41	1282715.75	Картометрический	5.00	-
236	504532.67	1282649.51	Картометрический	5.00	-
237	504534.99	1282603.42	Картометрический	5.00	-
238	504536.54	1282582.11	Картометрический	5.00	-
239	504543.52	1282555.00	Картометрический	5.00	-
240	504564.59	1282465.92	Картометрический	5.00	-
241	504566.97	1282446.22	Картометрический	5.00	-
242	504581.09	1282375.65	Картометрический	5.00	-
243	504581.28	1282347.78	Картометрический	5.00	-
244	504584.09	1282327.97	Картометрический	5.00	-
245	504556.49	1282327.42	Картометрический	5.00	-
246	504556.11	1282269.31	Картометрический	5.00	-
247	504580.90	1282269.70	Картометрический	5.00	-
248	504573.73	1282211.40	Картометрический	5.00	-
249	504605.88	1282210.24	Картометрический	5.00	-
250	504610.92	1282179.64	Картометрический	5.00	-
251	504646.56	1282186.61	Картометрический	5.00	-
252	504647.72	1282171.12	Картометрический	5.00	-
253	504677.16	1282173.05	Картометрический	5.00	-
254	504674.83	1282196.29	Картометрический	5.00	-
255	504710.86	1282200.94	Картометрический	5.00	-
256	504711.63	1282193.20	Картометрический	5.00	-
257	504741.46	1282196.68	Картометрический	5.00	-
258	504731.78	1282254.40	Картометрический	5.00	-
259	504760.83	1282253.24	Картометрический	5.00	-
260	504774.39	1282236.97	Картометрический	5.00	-
136	504897.57	1282217.99	Картометрический	5.00	-
261	503939.61	1283769.66	Картометрический	5.00	-
262	503953.19	1283914.64	Картометрический	5.00	-
263	503909.32	1283956.49	Картометрический	5.00	-
264	503873.78	1284045.14	Картометрический	5.00	-
265	503864.45	1283977.31	Картометрический	5.00	-
266	503813.59	1283872.15	Картометрический	5.00	-
267	503830.53	1283768.73	Картометрический	5.00	-
261	503939.61	1283769.66	Картометрический	5.00	-

1	2	3	4	5	6
268	504108.04	1286223.95	Картометрический	5.00	-
269	504144.08	1286323.98	Картометрический	5.00	-
270	504145.16	1286350.56	Картометрический	5.00	-
271	504143.54	1286379.85	Картометрический	5.00	-
272	504126.19	1286394.41	Картометрический	5.00	-
273	504073.69	1286390.91	Картометрический	5.00	-
274	504034.14	1286382.86	Картометрический	5.00	-
275	503827.86	1286273.00	Картометрический	5.00	-
276	503662.84	1286140.85	Картометрический	5.00	-
277	503670.84	1286131.25	Аналитический	0.20	-
278	503683.05	1286117.41	Аналитический	0.20	-
279	503879.66	1285939.02	Аналитический	0.20	-
280	503704.78	1285715.14	Аналитический	0.20	-
281	503609.30	1285592.90	Картометрический	5.00	-
282	503684.77	1285510.64	Картометрический	5.00	-
283	503701.10	1285525.81	Картометрический	5.00	-
284	503721.29	1285544.56	Картометрический	5.00	-
285	503746.08	1285567.59	Картометрический	5.00	-
286	503755.97	1285580.17	Картометрический	5.00	-
287	503765.86	1285592.75	Картометрический	5.00	-
288	503775.75	1285605.33	Картометрический	5.00	-
289	503785.64	1285617.90	Картометрический	5.00	-
290	503795.53	1285630.48	Картометрический	5.00	-
291	503805.41	1285643.06	Картометрический	5.00	-
292	503825.19	1285668.22	Картометрический	5.00	-
293	503835.08	1285680.80	Аналитический	0.10	-
294	503844.97	1285693.38	Аналитический	0.10	-
295	503856.97	1285724.61	Картометрический	5.00	-
296	503864.74	1285718.53	Картометрический	5.00	-
297	503874.63	1285731.11	Картометрический	5.00	-
298	503884.52	1285743.69	Картометрический	5.00	-
299	503894.41	1285756.27	Картометрический	5.00	-
300	503904.29	1285768.85	Картометрический	5.00	-
301	503888.78	1285781.06	Картометрический	5.00	-
302	503904.66	1285809.25	Аналитический	0.10	-
303	503924.07	1285794.01	Аналитический	0.10	-
304	503933.96	1285806.58	Аналитический	0.10	-
305	503943.85	1285819.16	Картометрический	5.00	-
306	503953.74	1285831.74	Картометрический	5.00	-
307	503963.62	1285844.32	Картометрический	5.00	-
308	503944.61	1285859.56	Картометрический	5.00	-
309	503956.28	1285870.21	Картометрический	5.00	-
310	503973.51	1285856.90	Картометрический	5.00	-
311	503983.40	1285869.48	Картометрический	5.00	-
312	503968.56	1285881.46	Картометрический	5.00	-
313	504001.89	1285911.59	Картометрический	5.00	-
314	504008.50	1285931.28	Картометрический	5.00	-

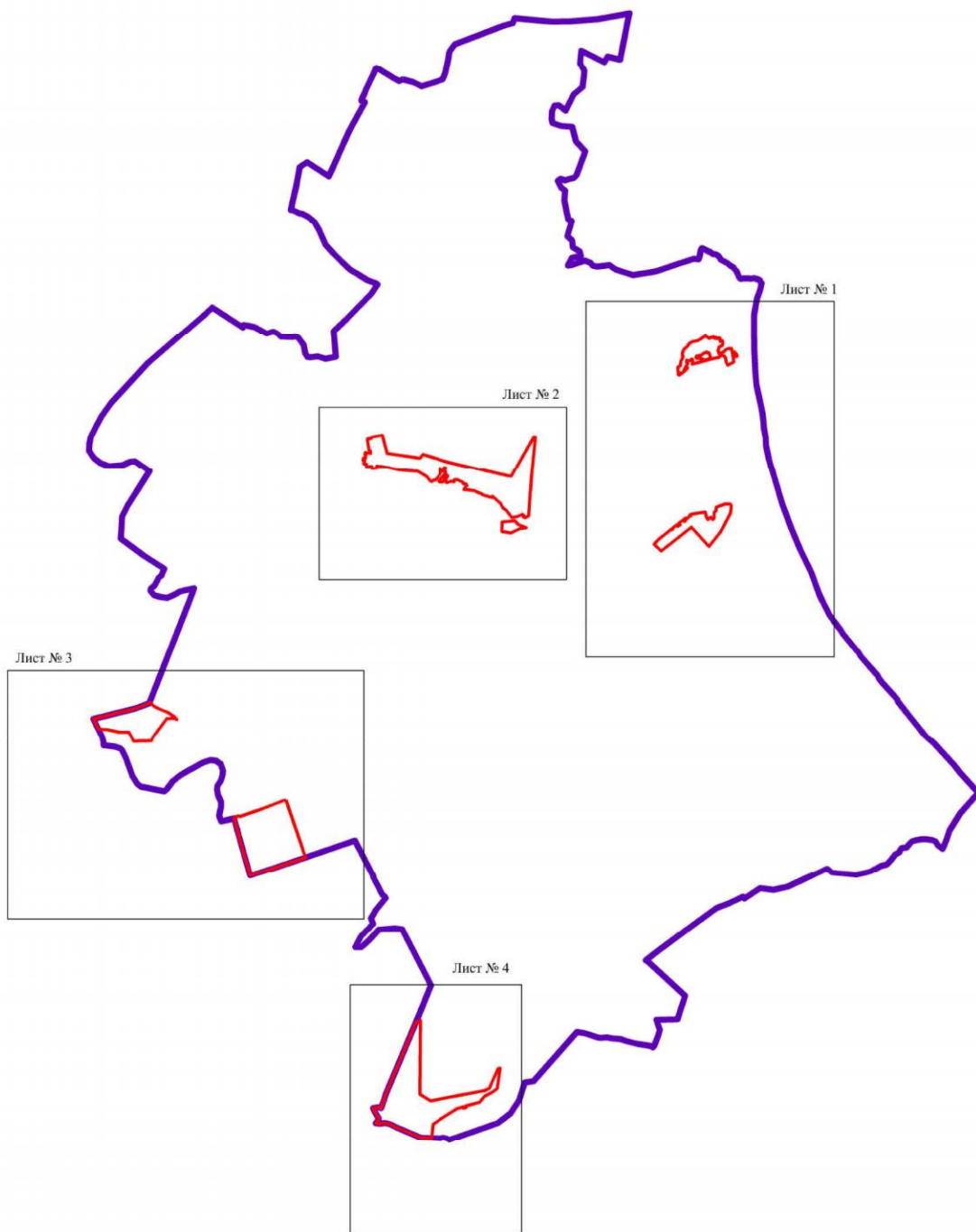
1	2	3	4	5	6
315	504021.24	1285921.33	Картометрический	5.00	-
316	504027.97	1285938.09	Картометрический	5.00	-
317	504052.63	1286096.37	Картометрический	5.00	-
318	504041.70	1286098.29	Картометрический	5.00	-
319	504003.06	1286107.88	Картометрический	5.00	-
320	503967.09	1286127.33	Картометрический	5.00	-
321	503968.85	1286128.66	Картометрический	5.00	-
322	503968.17	1286129.20	Картометрический	5.00	-
323	503980.53	1286144.92	Картометрический	5.00	-
324	503992.89	1286160.64	Картометрический	5.00	-
325	503966.90	1286181.10	Картометрический	5.00	-
326	503983.28	1286199.00	Картометрический	5.00	-
327	504049.17	1286198.82	Картометрический	5.00	-
328	504066.86	1286220.24	Картометрический	5.00	-
268	504108.04	1286223.95	Картометрический	5.00	-
329	501684.67	1279085.54	Картометрический	5.00	-
330	501804.10	1279563.17	Картометрический	5.00	-
331	501864.53	1279727.33	Картометрический	5.00	-
332	501868.05	1279728.70	Картометрический	5.00	-
333	501871.31	1279737.57	Картометрический	5.00	-
334	501843.64	1279764.94	Картометрический	5.00	-
335	501824.40	1279788.84	Картометрический	5.00	-
336	501799.51	1279839.04	Картометрический	5.00	-
337	501758.18	1279939.36	Картометрический	5.00	-
338	501713.41	1280008.00	Картометрический	5.00	-
339	501711.49	1280010.95	Картометрический	5.00	-
340	501677.92	1280041.77	Картометрический	5.00	-
341	501690.56	1280006.12	Картометрический	5.00	-
342	501688.62	1279927.10	Картометрический	5.00	-
343	501489.90	1279778.74	Картометрический	5.00	-
344	501423.66	1279752.01	Картометрический	5.00	-
345	501419.43	1279546.52	Картометрический	5.00	-
346	501487.91	1279516.21	Картометрический	5.00	-
347	501531.70	1279492.06	Картометрический	5.00	-
348	501531.64	1279463.35	Картометрический	5.00	-
349	501531.49	1279388.77	Картометрический	5.00	-
350	501563.82	1279237.74	Картометрический	5.00	-
351	501567.39	1279143.89	Картометрический	5.00	-
329	501684.67	1279085.54	Картометрический	5.00	-
352	500560.21	1280704.12	Картометрический	5.00	-
353	500572.91	1280744.76	Картометрический	5.00	-
354	500567.20	1280760.00	Картометрический	5.00	-
355	500656.73	1281020.36	Картометрический	5.00	-
356	500753.88	1281273.09	Картометрический	5.00	-
357	500744.21	1281292.49	Картометрический	5.00	-
358	500242.17	1281464.50	Картометрический	5.00	-

1	2	3	4	5	6
359	500113.15	1281507.99	Картометрический	5.00	-
360	500101.54	1281512.44	Картометрический	5.00	-
361	500060.93	1281393.35	Картометрический	5.00	-
362	499976.26	1281140.34	Картометрический	5.00	-
363	499967.91	1281115.38	Картометрический	5.00	-
364	499966.37	1281110.78	Картометрический	5.00	-
365	499920.28	1280965.89	Картометрический	5.00	-
366	499892.58	1280878.83	Картометрический	5.00	-
367	499930.06	1280868.31	Картометрический	5.00	-
368	500401.85	1280735.89	Картометрический	5.00	-
369	500427.61	1280728.19	Картометрический	5.00	-
370	500433.15	1280726.53	Картометрический	5.00	-
371	500546.50	1280694.18	Картометрический	5.00	-
352	500560.21	1280704.12	Картометрический	5.00	-
372	498206.96	1282774.76	Картометрический	5.00	-
373	498224.33	1282827.27	Картометрический	5.00	-
374	497447.09	1282820.02	Картометрический	5.00	-
375	497385.63	1282819.44	Картометрический	5.00	-
376	497309.86	1282943.87	Картометрический	5.00	-
377	497427.24	1283574.26	Картометрический	5.00	-
378	497455.31	1283627.61	Картометрический	5.00	-
379	497518.67	1283654.75	Картометрический	5.00	-
380	497563.39	1283673.93	Картометрический	5.00	-
381	497603.91	1283691.27	Картометрический	5.00	-
382	497678.17	1283723.08	Картометрический	5.00	-
383	497681.55	1283746.48	Картометрический	5.00	-
384	497452.00	1283715.69	Картометрический	5.00	-
385	497413.33	1283664.21	Картометрический	5.00	-
386	497360.35	1283566.72	Картометрический	5.00	-
387	497295.89	1283515.12	Картометрический	5.00	-
388	497249.51	1283352.25	Картометрический	5.00	-
389	497233.66	1283357.48	Картометрический	5.00	-
390	497226.31	1283329.07	Картометрический	5.00	-
391	497241.47	1283324.01	Картометрический	5.00	-
392	497221.61	1283254.26	Картометрический	5.00	-
393	497068.64	1283011.29	Картометрический	5.00	-
394	497042.72	1282973.34	Картометрический	5.00	-
395	496916.71	1282957.71	Картометрический	5.00	-
396	496883.75	1282955.02	Картометрический	5.00	-
397	496888.74	1282829.35	Картометрический	5.00	-
398	497004.91	1282557.01	Картометрический	5.00	-
399	497035.10	1282496.45	Картометрический	5.00	-
400	497040.89	1282483.64	Картометрический	5.00	-
401	497045.66	1282470.35	Картометрический	5.00	-
402	497051.46	1282450.10	Картометрический	5.00	-
403	497054.63	1282436.39	Картометрический	5.00	-
404	497056.98	1282422.46	Картометрический	5.00	-

1	2	3	4	5	6
405	497057.39	1282415.32	Картометрический	5.00	-
406	497056.92	1282408.18	Картометрический	5.00	-
407	497054.62	1282394.26	Картометрический	5.00	-
408	497051.44	1282380.92	Картометрический	5.00	-
409	497050.25	1282367.03	Картометрический	5.00	-
410	497050.18	1282354.98	Картометрический	5.00	-
411	497054.98	1282316.05	Картометрический	5.00	-
412	497073.80	1282330.46	Картометрический	5.00	-
413	497092.98	1282344.55	Картометрический	5.00	-
414	497096.98	1282346.63	Картометрический	5.00	-
415	497103.96	1282348.88	Картометрический	5.00	-
416	497111.72	1282348.38	Картометрический	5.00	-
417	497202.81	1282296.00	Картометрический	5.00	-
418	497215.10	1282289.44	Картометрический	5.00	-
419	497226.43	1282283.93	Картометрический	5.00	-
420	497231.73	1282312.17	Картометрический	5.00	-
421	497232.52	1282318.68	Картометрический	5.00	-
422	497234.86	1282337.32	Картометрический	5.00	-
423	497236.70	1282349.72	Картометрический	5.00	-
424	497227.66	1282373.09	Картометрический	5.00	-
425	497227.95	1282376.52	Картометрический	5.00	-
426	497324.16	1282412.65	Картометрический	5.00	-
427	497381.30	1282428.02	Картометрический	5.00	-
428	497399.09	1282435.51	Картометрический	5.00	-
429	497526.86	1282489.26	Картометрический	5.00	-
372	498206.96	1282774.76	Картометрический	5.00	-
3. Сведения о характерных точках части (частей) границы объекта					
Обозначение характерных точек части границы	Координаты, м		Метод определения координат характерной точки	Средняя квадратическая погрешность положения характерной точки (M _t), м	Описание обозначения точки на местности (при наличии)
	X	Y			
1	2	3	4	5	6
Часть №					
-	-	-	-	-	-




План границ объекта

Схема расположения листов плана границ объекта




Масштаб 1:50000

Используемые условные знаки и обозначения:

- | | |
|---|--|
|  | границы территориальной зоны |
|  | границы муниципального образования |
|  | область и номер листа плана границ объекта |

Руководитель БУВО «Нормативно-проектный центр»

Подпись  Ю.В. Шалыгина Дата « 09 » марта 2022 г.

Место для оттиска печати (при наличии) лица, составившего описание местоположения границ объекта





Масштаб 1:5000

Используемые условные знаки и обозначения:

- границы территориальной зоны
- границы муниципального образования
- характеристическая точка границ территориальной зоны

Руководитель БУИО «Нормативно-проектный центр»

Подпись: Ю.В. Шалагина Дата « 09 » марта 2022 г.

Место для отбора печати (или штампа) лица, составившего описание местоположения границ объекта





Используемые условные знаки и обозначения:

- граница территориальной зоны
- характерная точка границ территориальной зоны

Масштаб 1:5000

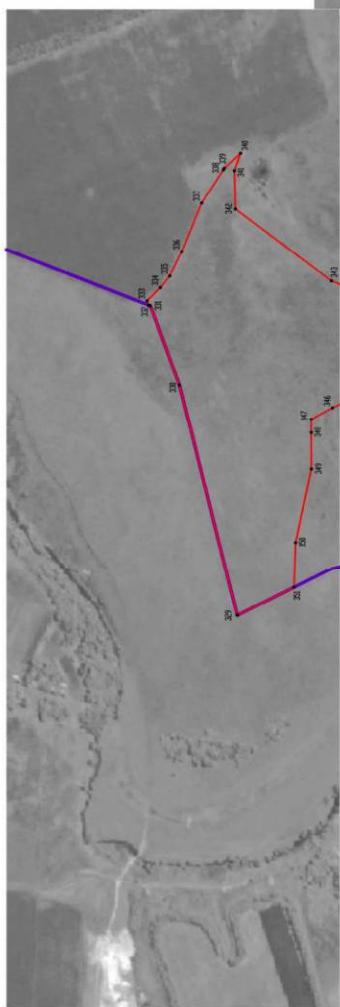
Руководитель БУВО «Нормативно-проектный центр»

Подпись: Ю. В. Шалагина Дата « 09 » марта 2022 г.

Место для отрисовки печати (при наличии) листа, составившего описание местоположения границ объекта



План граница общины
Лист № 3



Масштаб 1:5000

- Использованы условные знаки и обозначения:
- границы территориальной зоны
 - границы муниципального образования
 - характеристика точек границ территориальной зоны

Руководитель БУДО «Нормативно-проектный центр»
 Подпись: Ю.В. Палагина Дата « 09 » _____ 2023 г.
 Место и должность (подпись) лица, составившего описание местности границ общины



План границ объекта
Лист № 4



Масштаб 1:5000

Используемые условные знаки и обозначения:

- границы территориальной зоны
- границы муниципального образования
- *ЗП характерная точка границ территориальной зоны

Руководитель БУВО «Нормативно-проектный центр»
Подпись Ю.В. Шальгина Дата « 09 » марта 2022 г.
Место для отбора печати (при наличии) лица, составившего описание местоположения границ объекта

