



ДЕПАРТАМЕНТ  
АРХИТЕКТУРЫ И ГРАДОСТРОИТЕЛЬСТВА  
ВОРОНЕЖСКОЙ ОБЛАСТИ

Правовое управление правительства  
Воронежской области

ЗАРЕГИСТРИРОВАНО

«12» 05 2022.

Регистрационный номер № 444

**ПРИКАЗ**

21.04.2022

№ 45-01-04/374

г. Воронеж

**О внесении изменений в правила землепользования и застройки  
Коршевского сельского поселения Бобровского муниципального  
района Воронежской области**

В соответствии с Градостроительным кодексом Российской Федерации, Федеральным законом от 06.10.2003 № 131-ФЗ «Об общих принципах организации местного самоуправления в Российской Федерации», законами Воронежской области от 07.07.2006 № 61-ОЗ «О регулировании градостроительной деятельности в Воронежской области», от 20.12.2018 № 173-ОЗ «О перераспределении полномочий по утверждению правил землепользования и застройки между органами местного самоуправления поселений Воронежской области, городского округа город Нововоронеж, Борисоглебского городского округа и исполнительными органами государственной власти Воронежской области», постановлением правительства Воронежской области от 31.12.2014 № 1240 «Об утверждении Положения о департаменте архитектуры и градостроительства Воронежской области», на основании приказа департамента архитектуры и градостроительства Воронежской области от 11.02.2021 № 45-01-04/116 «О подготовке проектов правил землепользования и застройки поселений Аннинского, Бобровского, Бутурлиновского, Верхнемамонского, Верхнехавского, Воробьевского, Каширского, Лискинского, Новоусманского, Новохопёрского, Ольховатского, Павловского, Панинского, Поворинского, Подгоренского,

Рамонского, Россошанского, Семилукского, Хохольского муниципальных районов Воронежской области», с учетом заключения о результатах публичных слушаний от 10.08.2021

п р и к а з ы в а ю:

1. Внести в приказ департамента архитектуры и градостроительства Воронежской области от 02.07.2020 № 45-01-04/513 «Об утверждении правил землепользования и застройки Коршевского сельского поселения Бобровского муниципального района Воронежской области» изменения, изложив правила землепользования и застройки Коршевского сельского поселения Бобровского муниципального района Воронежской области в редакции согласно приложению к настоящему приказу.

2. Контроль исполнения настоящего приказа оставляю за собой.

Заместитель руководителя департамента  
архитектуры и градостроительства  
Воронежской области – начальник отдела  
территориального планирования



С.М. Беляева

Приложение  
к приказу департамента  
архитектуры и градостроительства  
Воронежской области  
от 21.04.2022 № 45-01-04/374

«УТВЕРЖДЕНЫ  
приказом департамента  
архитектуры и градостроительства  
Воронежской области  
от 02.07.2020 № 45-01-04/513

**ПРАВИЛА ЗЕМЛЕПОЛЬЗОВАНИЯ И ЗАСТРОЙКИ  
КОРШЕВСКОГО СЕЛЬСКОГО ПОСЕЛЕНИЯ  
БОБРОВСКОГО МУНИЦИПАЛЬНОГО РАЙОНА  
ВОРОНЕЖСКОЙ ОБЛАСТИ**

**ЧАСТЬ I. ПОРЯДОК ПРИМЕНЕНИЯ ПРАВИЛ  
ЗЕМЛЕПОЛЬЗОВАНИЯ И ЗАСТРОЙКИ И ВНЕСЕНИЯ В НИХ  
ИЗМЕНЕНИЙ**

**Раздел 1. Общие положения**

**1. Предмет регулирования и цели подготовки правил  
землепользования и застройки Коршевского сельского поселения  
Бобровского муниципального района Воронежской области**

1. Правила землепользования и застройки Коршевского сельского поселения Бобровского муниципального района Воронежской области (далее – Правила) являются документом градостроительного зонирования, который утверждается нормативным правовым актом департамента архитектуры и градостроительства Воронежской области и в котором устанавливаются территориальные зоны, градостроительные регламенты, порядок применения такого документа и порядок внесения в него изменений.

2. Правила разработаны в соответствии с Градостроительным кодексом Российской Федерации (далее – ГрК РФ), Земельным кодексом Российской Федерации, Федеральным законом от 06.10.2003 № 131-ФЗ «Об

общих принципах организации местного самоуправления в Российской Федерации», иными нормативными правовыми актами Российской Федерации, Воронежской области, муниципальными правовыми актами муниципального образования с учетом положений нормативных актов и документов, определяющих основные направления социально-экономического и градостроительного развития муниципального образования, а также сведений Единого государственного реестра недвижимости, сведений, документов и материалов, содержащихся в государственных информационных системах обеспечения градостроительной деятельности.

3. Правила разработаны в целях:

- создания условий для устойчивого развития территории муниципального образования, сохранения окружающей среды и объектов культурного наследия;
- создания условий для планировки территории муниципального образования;
- обеспечения прав и законных интересов физических и юридических лиц, в том числе правообладателей земельных участков и объектов капитального строительства;
- создания условий для привлечения инвестиций, в том числе путем предоставления возможности выбора наиболее эффективных видов разрешенного использования земельных участков и объектов капитального строительства.

## **2. Основные понятия, используемые в Правилах**

В настоящих Правилах используются основные понятия, установленные законодательством Российской Федерации.

## **3. Сфера применения Правил**

1. Действие настоящих Правил распространяется на всю территорию Коршевского сельского поселения Бобровского муниципального района Воронежской области. Правила обязательны для

соблюдения органами государственной власти, органами местного самоуправления, физическими и юридическими лицами, при осуществлении ими градостроительной деятельности на территории Коршевского сельского поселения Бобровского муниципального района Воронежской области.

2. Настоящие Правила применяются наряду с:

- техническими регламентами и иными обязательными требованиями, установленными в соответствии с законодательством в целях обеспечения безопасности жизни и здоровья людей, надежности и безопасности зданий, строений и сооружений, сохранения окружающей природной среды и объектов культурного наследия;
- региональными и местными нормативами градостроительного проектирования.

#### **4. Содержание и порядок применения Правил**

1. Правила включают в себя:

- 1) порядок их применения и внесения изменений в Правила;
- 2) карту градостроительного зонирования;
- 3) градостроительные регламенты.

Обязательным приложением к настоящим Правилам являются сведения о границах территориальных зон, которые должны содержать графическое описание местоположения границ территориальных зон, перечень координат характерных точек этих границ в системе координат, используемой для ведения Единого государственного реестра недвижимости.

2. Порядок применения Правил и внесения в них изменений включает в себя положения:

- 1) о регулировании землепользования и застройки;
- 2) об изменении видов разрешенного использования земельных участков и объектов капитального строительства физическими и юридическими лицами;
- 3) о подготовке документации по планировке территории органами местного самоуправления;

4) о проведении общественных обсуждений или публичных слушаний по вопросам землепользования и застройки;

5) о внесении изменений в Правила;

6) о регулировании иных вопросов землепользования и застройки.

### **5. Использование объектов недвижимости, не соответствующих настоящим Правилам**

1. Земельные участки или объекты капитального строительства, виды разрешенного использования, предельные (минимальные и (или) максимальные) размеры и предельные параметры которых не соответствуют градостроительному регламенту, могут использоваться без установления срока приведения их в соответствие с градостроительным регламентом, за исключением случаев, если использование таких земельных участков и объектов капитального строительства опасно для жизни или здоровья человека, для окружающей среды, объектов культурного наследия.

2. Реконструкция указанных в подпункте 1 настоящего пункта объектов капитального строительства может осуществляться только путем приведения таких объектов в соответствие с градостроительным регламентом или путем уменьшения их несоответствия предельным параметрам разрешенного строительства, реконструкции. Изменение видов разрешенного использования указанных земельных участков и объектов капитального строительства может осуществляться путем приведения их в соответствие с видами разрешенного использования земельных участков и объектов капитального строительства, установленными градостроительным регламентом.

3. В случае если использование указанных в подпункте 1 настоящего пункта земельных участков и объектов капитального строительства продолжается и опасно для жизни или здоровья человека, для окружающей среды, объектов культурного наследия, в соответствии с федеральными законами может быть наложен запрет на использование таких земельных участков и объектов.

## **6. Открытость и доступность информации о землепользовании и застройке**

1. Настоящие Правила являются открытыми и общедоступными.
2. Настоящие Правила подлежат опубликованию в порядке, установленном для официального опубликования нормативных правовых актов Воронежской области, и размещению в федеральной государственной информационной системе территориального планирования и в государственной информационной системе обеспечения градостроительной деятельности.

## **Раздел 2. Положения о регулировании землепользования и застройки**

### **7. Перераспределение полномочий между органами местного самоуправления Коршевского сельского поселения Бобровского муниципального района Воронежской области и департаментом архитектуры и градостроительства Воронежской области**

1. На основании Закона Воронежской области от 20.12.2018 № 173-ОЗ «О перераспределении полномочий по утверждению правил землепользования и застройки между органами местного самоуправления поселений Воронежской области, городского округа город Нововоронеж, Борисоглебского городского округа и исполнительными органами государственной власти Воронежской области» (далее – Закон Воронежской области) и в соответствии со статьей 8.2 ГрК РФ, пунктом 6.1 статьи 26.3 Федерального закона от 06.10.1999 № 184-ФЗ «Об общих принципах организации законодательных (представительных) и исполнительных органов государственной власти субъектов Российской Федерации», частью 1.2 статьи 17 Федерального закона от 06.10.2003 № 131-ФЗ «Об общих принципах организации местного самоуправления в Российской Федерации» полномочия по утверждению Правил перераспределены между органами местного самоуправления Коршевского сельского поселения Бобровского муниципального района Воронежской области и департаментом архитектуры

и градостроительства Воронежской области (далее – Уполномоченный орган) на срок, установленный Законом Воронежской области.

2. После истечения срока, указанного в Законе Воронежской области, полномочия Уполномоченного органа, предусмотренные настоящими Правилами, осуществляются органами местного самоуправления Коршевского сельского поселения Бобровского муниципального района Воронежской области в соответствии с требованиями ГрК РФ.

#### **8. Полномочия Уполномоченного органа по вопросам землепользования и застройки**

1. Полномочия Уполномоченного органа по вопросам землепользования и застройки включают:

1) принятие решений о подготовке проекта Правил, о подготовке проекта о внесении изменений в Правила;

2) утверждение Правил, утверждение внесения изменений в Правила;

3) принятие решений о предоставлении разрешений на условно разрешенный вид использования объектов капитального строительства или земельного участка;

4) принятие решений о предоставлении разрешения на отклонение от предельных параметров разрешенного строительства, реконструкции объектов капитального строительства;

5) иные полномочия в соответствии с действующим законодательством.

#### **9. Комиссия по подготовке проектов Правил**

1. Комиссия по подготовке проектов правил землепользования и застройки поселений Воронежской области, городского округа город Нововоронеж, Борисоглебского городского округа (далее – Комиссия) является специально созданным постоянно действующим коллегиальным органом при Уполномоченном органе в целях реализации полномочий,

указанных в пункте 8 настоящих Правил, перераспределенных в соответствии с Законом Воронежской области и обеспечения выполнения задач градостроительного зонирования.

2. Комиссия создается и прекращает свою деятельность приказом Уполномоченного органа.

3. Состав и порядок деятельности Комиссии утверждается приказом Уполномоченного органа.

### **Раздел 3. Положения об изменении видов разрешенного использования земельных участков и объектов капитального строительства физическими и юридическими лицами**

#### **10. Изменение видов разрешенного использования земельных участков и объектов капитального строительства**

1. Для каждой из установленных настоящими Правилами территориальных зон могут устанавливаться основные, условно разрешенные и вспомогательные виды разрешенного использования земельных участков и объектов капитального строительства.

2. Изменение одного вида разрешенного использования земельных участков и объектов капитального строительства на другой вид такого использования осуществляется в соответствии с градостроительным регламентом при условии соблюдения требований технических регламентов.

3. Основные и вспомогательные виды разрешенного использования земельных участков и объектов капитального строительства правообладателями земельных участков и объектов капитального строительства, за исключением органов государственной власти, органов местного самоуправления, государственных и муниципальных учреждений, государственных и муниципальных унитарных предприятий, выбираются самостоятельно без дополнительных разрешений и согласования.

4. Решения об изменении одного вида разрешенного использования земельных участков и объектов капитального строительства, расположенных

на землях, на которые действие градостроительных регламентов не распространяется или для которых градостроительные регламенты не устанавливаются, на другой вид такого использования принимаются в соответствии с федеральными законами.

## **11. Предоставление разрешения на условно разрешенный вид использования земельного участка или объекта капитального строительства**

1. Физическое или юридическое лицо, заинтересованное в предоставлении разрешения на условно разрешенный вид использования земельного участка или объекта капитального строительства (далее - разрешение на условно разрешенный вид использования), направляет заявление о предоставлении разрешения на условно разрешенный вид использования в Комиссию. Заявление о предоставлении разрешения на условно разрешенный вид использования может быть направлено в форме электронного документа, подписанного электронной подписью в соответствии с требованиями Федерального закона от 06.04.2011 № 63-ФЗ «Об электронной подписи».

2. Порядок предоставления разрешения на условно разрешенный вид использования земельного участка или объекта капитального строительства определен статьей 39 ГрК РФ.

3. Проект решения о предоставлении разрешения на условно разрешенный вид использования подлежит рассмотрению на общественных обсуждениях или публичных слушаниях, проводимых в порядке, установленном статьей 5.1 ГрК РФ, с учетом положений статьи 39 ГрК РФ.

## **12. Предоставление разрешения на отклонение от предельных параметров разрешенного строительства, реконструкции объектов капитального строительства**

1. Правообладатели земельных участков, размеры которых меньше установленных градостроительным регламентом минимальных размеров земельных участков либо конфигурация, инженерно-геологические или иные характеристики которых неблагоприятны для застройки, вправе обратиться

за разрешениями на отклонение от предельных параметров разрешенного строительства, реконструкции объектов капитального строительства (далее также – разрешение на отклонение от предельных параметров).

2. Правообладатели земельных участков вправе обратиться за разрешениями на отклонение от предельных параметров разрешенного строительства, реконструкции объектов капитального строительства, если такое отклонение необходимо в целях однократного изменения одного или нескольких предельных параметров разрешенного строительства, реконструкции объектов капитального строительства, установленных градостроительным регламентом для конкретной территориальной зоны, не более чем на десять процентов.

3. Порядок предоставления разрешения на отклонение от предельных параметров определен статьей 40 ГрК РФ.

4. Проект решения о предоставлении разрешения на отклонение от предельных параметров подлежит рассмотрению на общественных обсуждениях или публичных слушаниях, проводимых в порядке, установленном статьей 5.1 ГрК РФ, с учетом положений статьи 39 ГрК РФ, за исключением случая, указанного в части 1.1 статьи 40 ГрК РФ.

#### **Раздел 4. Положения о подготовке документации по планировке территории органами местного самоуправления**

##### **13. Общие положения о подготовке документации по планировке территории**

1. Подготовка документации по планировке территории осуществляется в целях обеспечения устойчивого развития территорий, в том числе выделения элементов планировочной структуры, установления границ земельных участков, установления границ зон планируемого размещения объектов капитального строительства.

2. Подготовка документации по планировке территории осуществляется в соответствии с главой 5 ГрК РФ.

3. Состав и содержание документации по планировке территории определяется ГрК РФ.

## **Раздел 5. Положения о проведении общественных обсуждений или публичных слушаний по вопросам землепользования и застройки**

### **14. Общие положения о порядке проведения общественных обсуждений или публичных слушаний в сфере градостроительной деятельности**

1. В целях соблюдения права человека на благоприятные условия жизнедеятельности, прав и законных интересов правообладателей земельных участков и объектов капитального строительства по проектам правил землепользования и застройки, проектам планировки территории, проектам межевания территории, проектам, предусматривающим внесение изменений в один из указанных утвержденных документов, проектам решений о предоставлении разрешения на условно разрешенный вид использования земельного участка или объекта капитального строительства, проектам решений о предоставлении разрешения на отклонение от предельных параметров разрешенного строительства, реконструкции объектов капитального строительства в соответствии с уставом муниципального образования и (или) нормативным правовым актом представительного органа муниципального образования и с учетом положений ГрК РФ проводятся общественные обсуждения или публичные слушания, за исключением случаев, предусмотренных ГрК РФ и другими федеральными законами.

2. Порядок проведения общественных обсуждений или публичных слушаний определяется ГрК РФ, Уставом Коршевского сельского поселения Бобровского муниципального района Воронежской области и (или) нормативным правовым актом представительного органа муниципального образования.

## **Раздел 6. Положения о внесении изменений в Правила**

### **15. Основания и порядок внесения изменений в Правила**

1. Основания для рассмотрения вопроса о внесении изменений в настоящие Правила предусмотрены статьей 33 ГрК РФ.
2. Внесение изменений в Правила осуществляется в порядке, предусмотренном статьями 31 и 32 ГрК РФ, с учетом особенностей, установленных статьей 33 ГрК РФ.

## **Раздел 7. Положения о регулировании иных вопросов землепользования и застройки**

### **16. Общие принципы регулирования иных вопросов землепользования и застройки на территории Коршевского сельского поселения Бобровского муниципального района Воронежской области**

Иные вопросы землепользования и застройки на территории Коршевского сельского поселения Бобровского муниципального района Воронежской области регулируются законодательством Российской Федерации, Воронежской области, муниципальными правовыми актами Коршевского сельского поселения Бобровского муниципального района Воронежской области.

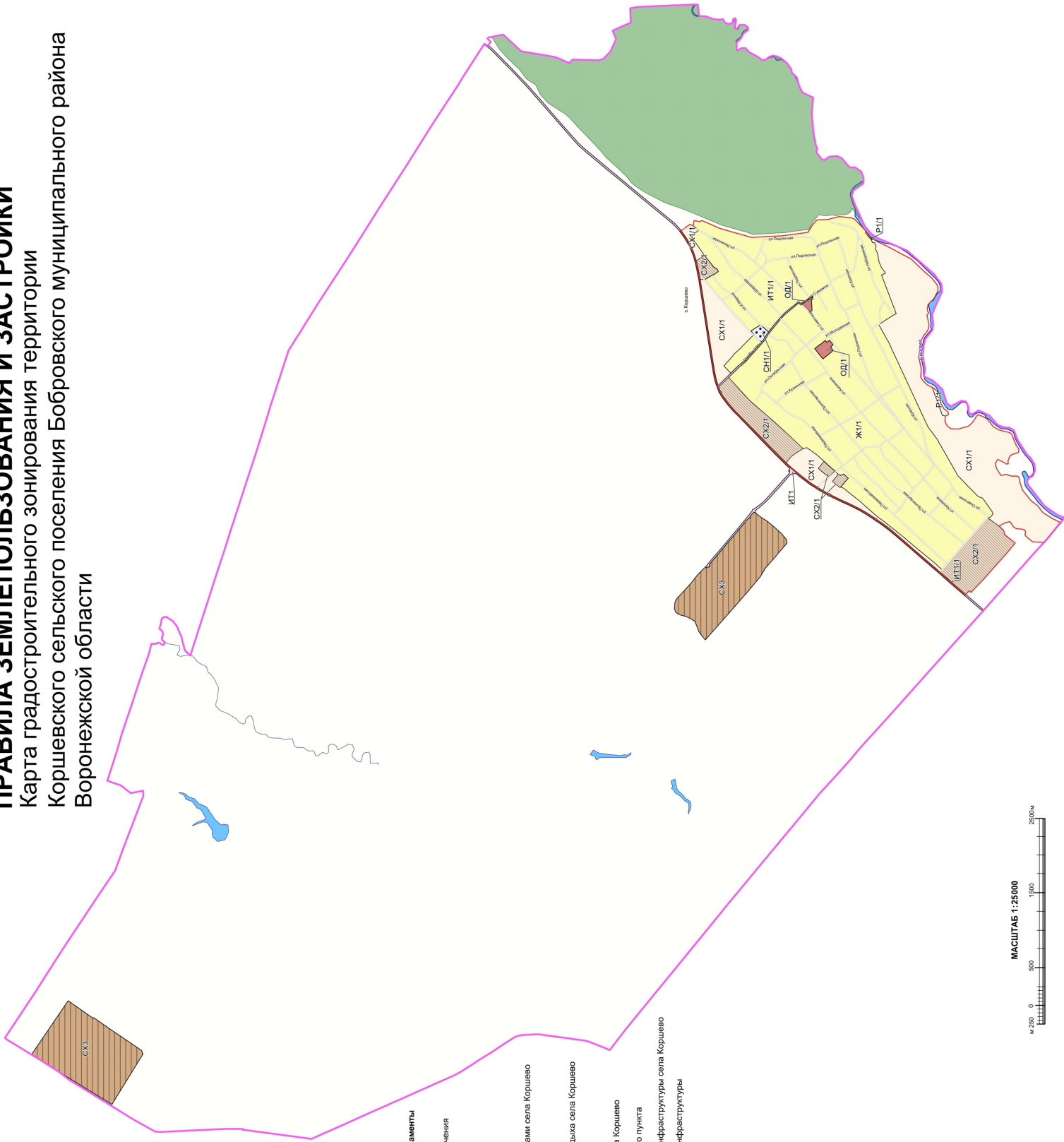
**ЧАСТЬ II. КАРТА ГРАДОСТРОИТЕЛЬНОГО ЗОНИРОВАНИЯ****17. Карты градостроительного зонирования**

1. Карта градостроительного зонирования территории Коршевского сельского поселения Бобровского муниципального района Воронежской области.



# ПРАВИЛА ЗЕМЛЕПОЛЬЗОВАНИЯ И ЗАСТРОЙКИ

## Карта градостроительного зонирования территории Коршевского сельского поселения Бобровского муниципального района Воронежской области



### УСЛОВНЫЕ ОБОЗНАЧЕНИЯ

#### Территориальные границы

- Граница сельского поселения
- Граница населенного пункта
- Территории, для которых градостроительные регламенты не устанавливаются
- Сельскохозяйственные угодья в составе земель сельскохозяйственного назначения
- Земли, покрытые поверхностными водами
- Земли лесного фонда


#### Территориальные зоны

- Ж1/1 Зона застройки индивидуальными жилыми домами села Коршево
- ОД1 Общественно-деловая зона села Коршево
- Р1/1 Зона рекреационного назначения - объектов отдыха села Коршево
- СХ1/1 Зона сельскохозяйственного использования в границах населенного пункта села Коршево
- СХ2/1 Зона сельскохозяйственного производства села Коршево
- СХ3 Зона животноводства за границами населенного пункта
- ИТ1/1 Зона улиц, дорог, инженерной и транспортной инфраструктуры села Коршево за границами населенного пункта
- ИТ1 Зона ритуальных объектов села Коршево

#### Объекты транспортной инфраструктуры

- Улично-дорожная сеть населенного пункта

МАСШТАБ 1:25000

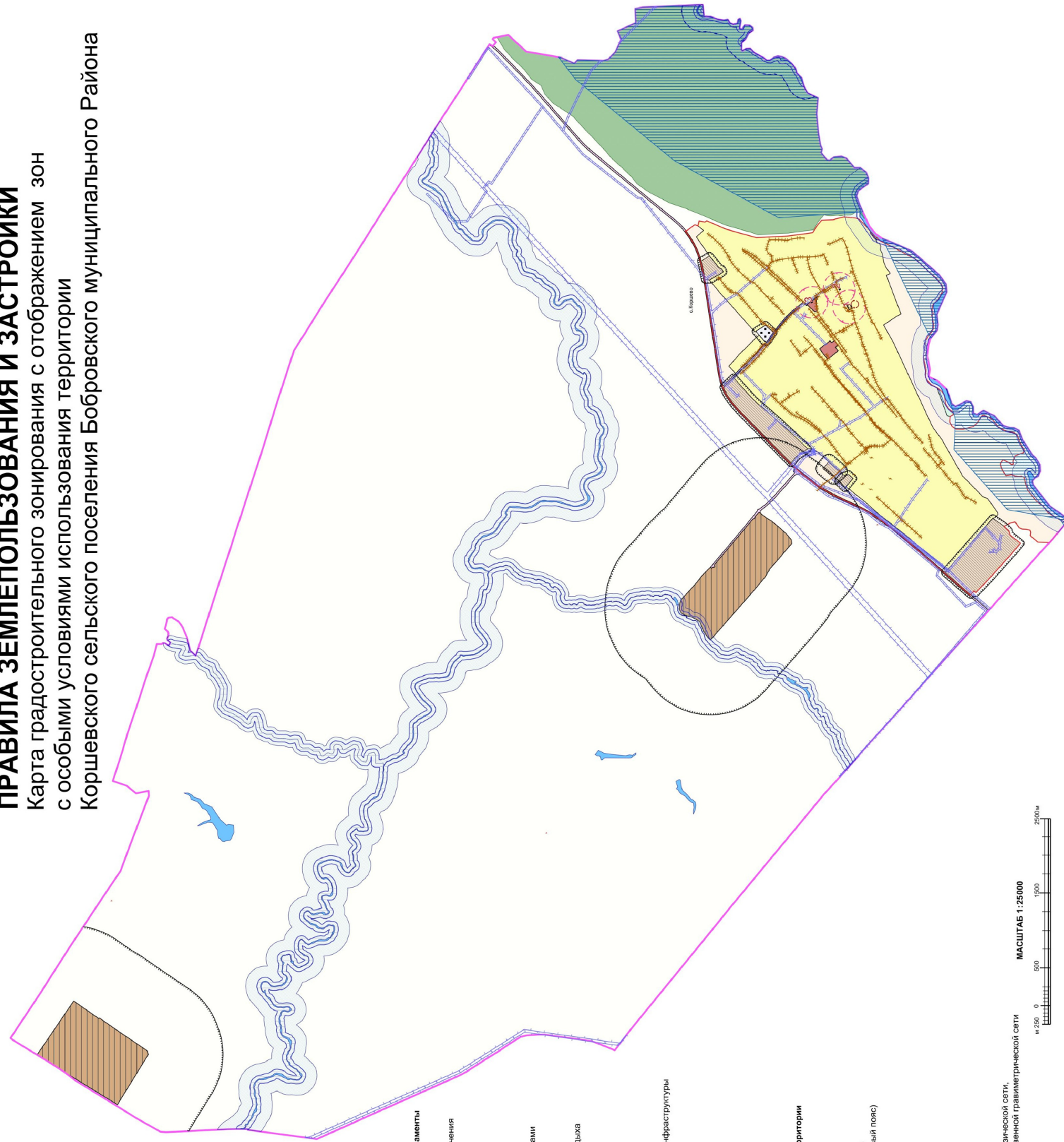


2. Карта градостроительного зонирования с отображением зон с особыми условиями использования территории Коршевского сельского поселения Бобровского муниципального района Воронежской области.



# ПРАВИЛА ЗЕМЛЕПОЛЬЗОВАНИЯ И ЗАСТРОЙКИ

## Карта градостроительного зонирования с отображением зон с особыми условиями использования территории Коршевского сельского поселения Бобровского муниципального Района



### УСЛОВНЫЕ ОБОЗНАЧЕНИЯ

#### Территориальные границы

Граница сельского поселения

Граница населенного пункта

Территории, для которых градостроительные регламенты не устанавливаются

Сельскохозяйственные угодья в составе земель сельскохозяйственного назначения

Земли, покрытые поверхностными водами

Земли лесного фонда

#### Виды территориальных зон

Зона застройки индивидуальными жилыми домами

Общественно-деловая зона

Зона рекреационного назначения - объектов отдыха

Зона сельскохозяйственного использования в границах населенных пунктов

Зона сельскохозяйственного производства

Зона животноводства

Зона улиц, дорог, инженерной и транспортной инфраструктуры

Зона ритуальных объектов

#### Зоны с особыми условиями использования территории

Водоохранная зона

Прибрежная защитная полоса

Зона санитарной охраны источников питьевого и хозяйственно-бытового водоснабжения (первый пояс)

Зоны затопления и подтопления

Санитарно-защитная зона

Охранная зона объектов электроэнергетики

Охранная зона трубопроводов

Защитная зона объекта культурного наследия

Охранная зона пунктов государственной геодезической сети, государственной нивелирной сети и государственной гравиметрической сети

Прочие объекты

Объект культурного наследия

МАСШТАБ 1:25000



0 500 1000 2500 м



2.1. На территории Коршевского сельского поселения Бобровского муниципального района Воронежской области располагаются следующие объекты культурного наследия:

№ п/п	Наименование объекта культурного наследия	Сведения о границах территории объекта культурного наследия	Сведения о границах защитной зоны объекта культурного наследия	Сведения о границах зоны охраны объекта культурного наследия
1	Церковь Вознесения Господня	Не установлена	Установлена приказом управления по охране объектов культурного наследия Воронежской области от 13.08.2019 № 71-01-07/201 «Об утверждении графического описания местоположения границ (с перечнем координат характерных точек этих границ) защитных зон объектов культурного наследия, расположенных на территории Воронежской области» (далее – приказ от 13.08.2019 № 71-01-07/201)	Не установлена
2	Школа начальная с домом	Не установлена	Установлена приказом от 13.08.2019 № 71-01-07/201	Не установлена
3	Братская могила партийно-советских работников	Не установлена	Установлена приказом от 13.08.2019 № 71-01-07/201	Не установлена

## 18. Перечень территориальных зон, установленных на карте градостроительного зонирования

1. Порядок установления территориальных зон определен статьей 34 ГрК РФ. На карте градостроительного зонирования установлены следующие виды территориальных зон:

Наименование территориальной зоны	Кодовое обозначение территориальной зоны
<b>Жилые зоны</b>	
Зона застройки индивидуальными жилыми домами	Ж1
<b>Общественно-деловые зоны</b>	
Общественно-деловая зона	ОД
<b>Зоны инженерной и транспортной инфраструктуры</b>	
Зона улиц, дорог, инженерной и транспортной инфраструктуры	ИТ1
<b>Зоны сельскохозяйственного использования</b>	
Зона сельскохозяйственного использования в границах населенных пунктов	СХ1
Зона сельскохозяйственного производства	СХ2
Зона животноводства	СХ3
<b>Зоны рекреационного назначения</b>	
Зона рекреационного назначения - объектов отдыха	Р1
<b>Зоны специального назначения</b>	
Зона ритуальных объектов	СН1

2. Настоящими Правилами на территории Коршевского сельского поселения Бобровского муниципального района Воронежской области установлены следующие территориальные зоны:

Наименование территориальной зоны	Кодовое обозначение территориальной зоны
<b>Жилые зоны</b>	
Зона застройки индивидуальными жилыми домами села Коршево	Ж1/1
<b>Общественно-деловые зоны</b>	
Общественно-деловая зона села Коршево	ОД/1
<b>Зоны инженерной и транспортной инфраструктуры</b>	
Зона улиц, дорог, инженерной и транспортной инфраструктуры села Коршево	ИТ1/1
Зона улиц, дорог, инженерной и транспортной инфраструктуры за границами населенного пункта	ИТ1
<b>Зоны сельскохозяйственного использования</b>	
Зона сельскохозяйственного использования в границах населенного пункта села Коршево	СХ1/1
Зона сельскохозяйственного производства села Коршево	СХ2/1
Зона животноводства за границами населенного пункта	СХ3
<b>Зоны рекреационного назначения</b>	
Зона рекреационного назначения - объектов отдыха села Коршево	Р1/1
<b>Зоны специального назначения</b>	
Зона ритуальных объектов села Коршево	СН1/1

3. Сведения о границах территориальных зон, содержащие графическое описание местоположения границ территориальных зон, перечень координат характерных точек границ территориальных зон села Коршево, являются приложением № 1 к настоящим Правилам.

4. Сведения о границах территориальных зон, содержащие графическое описание местоположения границ территориальных зон, перечень координат характерных точек границ территориальных зон, расположенных за границами населенного пункта на территории Коршевского сельского поселения, являются приложением № 2 к настоящим Правилам.

### **ЧАСТЬ III. ГРАДОСТРОИТЕЛЬНЫЕ РЕГЛАМЕНТЫ**

#### **19. Общие положения о градостроительном регламенте**

1. Градостроительным регламентом определяется правовой режим земельных участков, равно как всего, что находится над и под поверхностью земельных участков и используется в процессе их застройки и последующей эксплуатации объектов капитального строительства.

2. Действие градостроительного регламента распространяется в равной мере на все земельные участки и объекты капитального строительства, расположенные в пределах границ территориальной зоны, обозначенной на карте градостроительного зонирования.

3. Земли и земельные участки, на которые действие градостроительных регламентов не распространяется или для которых градостроительные регламенты не устанавливаются, определены статьей 36 ГрК РФ.

#### **20. Виды разрешенного использования**

1. Разрешенное использование земельных участков и объектов капитального строительства может быть следующих видов:

- основные виды разрешенного использования;
- условно разрешенные виды использования;
- вспомогательные виды разрешенного использования,

допустимые только в качестве дополнительных по отношению к основным видам разрешенного использования и условно разрешенным видам использования и осуществляемые совместно с ними.

2. Виды разрешенного использования (далее – ВРИ) земельных участков в настоящих Правилах определяются в соответствии с приказом Федеральной службы государственной регистрации, кадастра и картографии от 10.11.2020 № П/0412 «Об утверждении классификатора видов разрешенного использования земельных участков».

**21. Градостроительные регламенты территориальных зон  
1. Градостроительный регламент территориальной зоны Ж1/1**

№ п/п	Код ВРИ	Наименование ВРИ	Предельные (минимальные и (или) максимальные) размеры земельных участков, в том числе их площадь, м <sup>2</sup>		Максимальный процент застройки в границах земельного участка	Предельное количество этажей или предельная высота зданий, строений, сооружений	Минимальные отступы от границ земельных участков в целях определения мест допустимого размещения зданий, строений, сооружений, за пределами которых запрещено строительство зданий, строений, сооружений
			min	max			
<b>ОСНОВНЫЕ ВИДЫ РАЗРЕШЕННОГО ИСПОЛЬЗОВАНИЯ ЗЕМЕЛЬНЫХ УЧАСТКОВ И ОБЪЕКТОВ КАПИТАЛЬНОГО СТРОИТЕЛЬСТВА</b>							
1	2.1	Для индивидуального жилищного строительства	300	3000	50%	3 этажа*	3 метра**
2	2.3	Блокированная жилая застройка	80	3000	50%	3 этажа*	3 метра**, 0 метров – при примыкании к соседним зданиям
3	2.2	Для владения личного подсобного хозяйства (приусадебный земельный участок)	300	5000	30%	3 этажа*	3 метра**
4	13.1	Ведение огородинчества	400	5000	0%	не подлежат установлению	
5	1.19	Сенокосение	600	50000	0%	не подлежат установлению	
6	1.20	Выпас сельскохозяйственных животных	300	50000	0%	не подлежат установлению	
7	3.1.1	Предоставление коммунальных услуг	не подлежат установлению	5000		не подлежат установлению	
8	3.1.2	Административные здания организаций, обеспечивающих предоставление коммунальных услуг	не подлежат установлению	не подлежат установлению	60%	3 этажа	3 метра
9	3.2.2	Оказание социальной помощи населению	не подлежат установлению	не подлежат установлению	60%	3 этажа	3 метра
10	3.2.3	Оказание услуг связи	не подлежат установлению	не подлежат установлению	60%	3 этажа	3 метра
11	3.4.1	Амбулаторно-поликлиническое обслуживание	не подлежат установлению	не подлежат установлению	60%	3 этажа	3 метра

№ п/п	Код ВРИ	Наименование ВРИ	Предельные (минимальные и (или) максимальные) размеры земельных участков, в том числе их площадь, м <sup>2</sup>		Максимальный процент застройки в границах земельного участка	Предельное количество этажей или предельная высота зданий, строений, сооружений	Минимальные отступы от границ земельных участков в целях определения мест допустимого размещения зданий, строений, сооружений, за пределами которых запрещено строительство зданий, строений, сооружений
			min	max			
12	3.5.1	Допольное, начальное и среднее общее образование	не подлежат установлению		4 этажа	3 метра	
13	3.6.2	Парка культуры и отдыха	не подлежат установлению				
14	5.1.3	Площадки для занятий спортом	не подлежат установлению				
15	9.3	Историко-культурная деятельность	не подлежат установлению				
16	11.1	Общее пользование водными объектами	не подлежат установлению				
17	12.0	Земельные участки (территории) общего пользования	не подлежат установлению				
18	12.0.1	Улично-дорожная сеть	не подлежат установлению				
19	12.0.2	Благоустройство территории	не подлежат установлению				
<b>УСЛОВНО РАЗРЕШЕННЫЕ ВИДЫ ИСПОЛЬЗОВАНИЯ ЗЕМЕЛЬНЫХ УЧАСТКОВ И ОБЪЕКТОВ КАПИТАЛЬНОГО СТРОИТЕЛЬСТВА</b>							
20	2.1.1	Малоэтажная многоквартирная жилая застройка	600	не подлежат установлению	45%	4 этажа	6 метров
21	2.7.1	Хранение автотранспорта	не подлежат установлению				
22	3.3	Бытовое обслуживание	200	5000	60%	3 этажа	3 метра
23	3.6.1	Объекты культурно-досуговой деятельности	200	5000	60%	3 этажа	3 метра
24	3.7.1	Осуществление религиозных обрядов	не подлежат установлению				3 метра
25	3.8.1	Государственное управление	не подлежат установлению		60%	4 этажа	3 метра
26	3.10.1	Амбулаторное ветеринарное обслуживание	200	5000	60%	3 этажа	3 метра
27	4.1	Деловое управление	не подлежат установлению		60%	4 этажа	3 метра
28	4.4	Магазины	200	5000	60%	3 этажа	3 метра
29	4.5	Банковская и страховая	не подлежат установлению		60%	3 этажа	3 метра

№ ш/п	Код ВРИ	Наименование ВРИ	Пределы (или) максимальные размеры земельных участков, в том числе их площадь, м <sup>2</sup>		Максимальный процент застройки в границах земельного участка	Пределы или предельная высота зданий, строений, сооружений	Минимальные отступы от границ земельных участков в целях определения мест допустимого размещения зданий, строений, сооружений, за пределами которых запрещено строительство зданий, строений, сооружений
			min	max			
		деятельность					
30	4.6	Общественное питание	200	5000	50%	3 этажа	3 метра
31	4.9	Службывые гаражи	не подлежат установлению	5000	60%	не подлежат установлению	3 метра
32	5.1.2	Обеспечение занятий спортом в помещениях	не подлежат установлению	не подлежат установлению	45%	не подлежат установлению	3 метра
33	6.4	Пищевая промышленность	не подлежат установлению	5000	не подлежат установлению	15 метров	3 метра
34	8.3	Обеспечение в внутреннего правопорядка	не подлежат установлению	не подлежат установлению			3 метра
35	13.2	Ведение садоводства	400	5000	30%	3 этажа	3 метра

\* для вспомогательных видов – 1 этаж;

\*\* от вспомогательных видов – 1 метр.

Не допускается размещать со стороны улицы вспомогательные строения, за исключением гаражей. Допускается блокировка хозяйственных построек на смежных земельных участках по взаимному согласию домовладельцев с учетом пожарных требований.

Ограничения использования земельных участков и объектов капитального строительства, устанавливаемые в соответствии с законодательством Российской Федерации, определяются пунктом 22 настоящих Правил.

## 2. Градостроительный регламент территориальной зоны ОД1

№ п/п	Код ВРИ	Наименование ВРИ	Пределы (минимальные и (или) максимальные) размеры земельных участков, в том числе их площадь, м <sup>2</sup>		Максимальный процент застройки в границах земельного участка	Пределное количество этажей или предельная высота зданий, строений, сооружений	Минимальные отступы от границ земельных участков в целях определения мест допустимого размещения зданий, строений, сооружений, за пределами которых запрещено строительство зданий, строений, сооружений
			min	max			
<b>ОСНОВНЫЕ ВИДЫ РАЗРЕШЕННОГО ИСПОЛЬЗОВАНИЯ ЗЕМЕЛЬНЫХ УЧАСТКОВ И ОБЪЕКТОВ КАПИТАЛЬНОГО СТРОИТЕЛЬСТВА</b>							
1	3.1.1	Предоставление коммунальных услуг	не подлежат установлению	5000	не подлежат установлению	не подлежат установлению	
2	3.1.2	Административные здания организаций, обеспечивающих предоставление коммунальных услуг	не подлежат установлению		60%	не подлежат установлению	3 метра
3	3.2.3	Оказание услуг связи	не подлежат установлению		60%	не подлежат установлению	6 метров
4	3.2.4	Общекласса	600	не подлежат установлению	45%	не подлежат установлению	6 метров
5	3.3	Бытовое обслуживание	200	не подлежат установлению	60%	не подлежат установлению	6 метров
6	3.4.1	Амбулаторно-поликлиническое обслуживание	не подлежат установлению			не подлежат установлению	6 метров
7	3.4.2	Стационарное медицинское обслуживание	не подлежат установлению		45%	не подлежат установлению	6 метров
8	3.5.1	Дошкольное, начальное и среднее общее образование	не подлежат установлению			не подлежат установлению	6 метров
9	3.6.1	Объекты культурно-досуговой деятельности	не подлежат установлению		60%	не подлежат установлению	6 метров
10	3.6.2	Парки культуры и отдыха	не подлежат установлению			не подлежат установлению	6 метров
11	3.7.1	Осуществление религиозных обрядов	не подлежат установлению			не подлежат установлению	6 метров
12	3.8.1	Государственное управление	не подлежат установлению		60%	не подлежат установлению	6 метров
13	3.10.1	Амбулаторное ветеринарное	не подлежат установлению		60%	не подлежат установлению	3 метра

№ п/п	Код ВРИ	Наименование ВРИ	Пределы (минимальные и (или) максимальные) размеры земельных участков, в том числе их площадь, м <sup>2</sup>		Максимальный процент застройки в границах земельного участка	Пределы количества этажей или предельная высота зданий, строений, сооружений	Минимальные отступы от границ земельных участков в целях определения мест допустимого размещения зданий, строений, сооружений, за пределами которых запрещено строительство зданий, строений, сооружений
			min	max			
14	4.1	обслуживание Деловое управление	не подлежат установлению		50%	не подлежат установлению	6 метров
15	4.3	Рынки	не подлежат установлению		45%	не подлежат установлению	6 метров
16	4.4	Магазины	200	не подлежат установлению	60%	не подлежат установлению	3 метра
17	4.5	Банковская и страховая деятельность	не подлежат установлению		60%	не подлежат установлению	6 метров
18	4.6	Общественное питание	400	не подлежат установлению	50%	не подлежат установлению	6 метров
19	4.9	Служебные гаражи	не подлежат установлению				3 метра
20	5.1.2	Обеспечение занятий спортом в помещениях	не подлежат установлению		45%	не подлежат установлению	6 метров
21	5.1.3	Площадки для занятий спортом	не подлежат установлению				3 метра
22	5.1.4	Оборудованные площадки для занятий спортом	не подлежат установлению				3 метра
23	8.3	Обеспечение внутреннего двора	не подлежат установлению				3 метра
24	9.3	Историко-культурная деятельность	не подлежат установлению				
25	12.0	Земельные участки (территории) общего пользования	не подлежат установлению				
26	12.0.1	Улично-дорожная сеть	не подлежат установлению				
27	12.0.2	Благоустройство территории	не подлежат установлению				
28	2.1.1	УСЛОВНО РАЗРЕШЕННЫЕ ВИДЫ ИСПОЛЗОВАНИЯ земельных участков и объектов капитального строительства Малоэтажная многоквартирная жилая застройка	600	не подлежат установлению	45%	не подлежат установлению	4 этажа 6 метров

№ п/п	Код ВРИ	Наименование ВРИ	Пределы (или) максимальные размеры земельных участков, в том числе их площадь, м <sup>2</sup>		Максимальный процент застройки в границах земельного участка	Пределное количество этажей или предельная высота зданий, строений, сооружений	Минимальные отступы от границ земельных участков в целях определения мест допустимого размещения зданий, строений, сооружений, за пределами которых запрещено строительство зданий, строений, сооружений
			min	max			
29	2.3	Блокированная жилая застройка	80	3000	50%	3 этажа*	3 метра**, 0 метров – при примыкании к соседним зданиям
30	6.4	Пищевая промышленность * для вспомогательных видов – 1 этаж, ** от вспомогательных видов – 1 метр.	400	5000	50%	15 метров	3 метра

Не допускается размещать со стороны улицы вспомогательные строения, за исключением гаражей. Допускается блокировка хозяйственных построек на смежных земельных участках по взаимному согласию домовладельцев с учетом пожарных требований.

Ограничения использования земельных участков и объектов капитального строительства, устанавливаемые в соответствии с законодательством Российской Федерации, определяются пунктом 22 настоящих Правил.

### 3. Градостроительные регламенты территориальных зон ИТ1/1, ИТ1

№ п/п	Код ВРИ	Наименование ВРИ	Пределы (минимальные и (или) максимальные) размеры земельных участков, в том числе их площадь, м <sup>2</sup>		Максимальный процент застройки в границах земельного участка	Пределное количество этажей или предельная высота зданий, строений, сооружений	Минимальные отступы от границ земельных участков в целях определения мест возможного размещения зданий, строений, сооружений, за пределами которых запрещено строительство зданий, строений, сооружений
			min	max			
<b>ОСНОВНЫЕ ВИДЫ РАЗРЕШЕННОГО ИСПОЛЬЗОВАНИЯ ЗЕМЕЛЬНЫХ УЧАСТКОВ И ОБЪЕКТОВ КАПИТАЛЬНОГО СТРОИТЕЛЬСТВА</b>							
1	7.2.1	Размещение автомобильных дорог	не подлежат установлению				
2	3.1.1	Предоставление коммунальных услуг	не подлежат установлению				
3	12.0	Земельные участки (территории) общего пользования	не подлежат установлению				
4	12.0.1	Улично-дорожная сеть	не подлежат установлению				
5	12.0.2	Благоустройство территории	не подлежат установлению				
<b>УСЛОВНО РАЗРЕШЕННЫЕ ВИДЫ ИСПОЛЬЗОВАНИЯ ЗЕМЕЛЬНЫХ УЧАСТКОВ И ОБЪЕКТОВ КАПИТАЛЬНОГО СТРОИТЕЛЬСТВА</b>							
6	4.9.1	Объекты дорожного сервиса	не подлежат установлению				3 метра
7	4.9.1.1	Заправка транспортных средств	не подлежат установлению				3 метра
8	4.9.1.2	Обеспечение дорожного оттока	600	не подлежат установлению	4,5%	1 этаж 3 этажа	3 метра 3 метра
9	4.9.1.3	Автомобильные мойки	установленно				3 метра
10	4.9.1.4	Ремонт автомобилей	не подлежат установлению				3 метра

Ограничения использования земельных участков и объектов капитального строительства, устанавливаемые в соответствии с законодательством Российской Федерации, определяются пунктом 22 настоящих Правил.

## 4. Градостроительный регламент территориальной зоны СХ1/1

№ п/п	Код ВРИ	Наименование ВРИ	Пределы (минимальные и (или) максимальные) размеры земельных участков, в том числе их площадь, м <sup>2</sup>		Максимальный процент застройки в границах земельного участка	Пределное количество этажей или предельная высота зданий, строений, сооружений	Минимальные отступы от границ земельных участков в целях определения мест размещения допустимого размещения зданий, строений, сооружений, за пределами которых запрещено строительство зданий, строений, сооружений
			min	max			
<b>ОСНОВНЫЕ ВИДЫ РАЗРЕШЕННОГО ИСПОЛЬЗОВАНИЯ ЗЕМЕЛЬНЫХ УЧАСТКОВ И ОБЪЕКТОВ КАПИТАЛЬНОГО СТРОИТЕЛЬСТВА</b>							
1	1.5	Садоводство	не подлежат установлению				
2	1.12	Пчеловодство	не подлежат установлению				
3	1.16	Ведение личного подсобного хозяйства на полевых участках	не подлежат установлению				
4	1.17	Питомники	не подлежат установлению				
5	1.19	Сенокосные	не подлежат установлению				
6	1.20	Выпасе сельскохозяйственных животных	не подлежат установлению				
7	3.1.1	Предоставление коммунальных услуг	не подлежат установлению				
8	11.1	Общее пользование водными объектами	не подлежат установлению				
9	12.0	Земельные участки (территории) общего пользования	не подлежат установлению				
10	12.0.1	Улично-дорожная сеть	не подлежат установлению				
11	12.0.2	Благоустройство территории	не подлежат установлению				
12	13.1	Ведение огородничества	400	5000	0%		не подлежат установлению
<b>УСЛОВНО РАЗРЕШЕННЫЕ ВИДЫ ИСПОЛЬЗОВАНИЯ ЗЕМЕЛЬНЫХ УЧАСТКОВ И ОБЪЕКТОВ КАПИТАЛЬНОГО СТРОИТЕЛЬСТВА</b>							
13	1.15	Хранение и переработка сельскохозяйственной продукции	не подлежат установлению				3 метра
14	6.8	Связь	не подлежат установлению				3 метра

Ограничения использования земельных участков и объектов капитального строительства, устанавливаемые в соответствии с законодательством Российской Федерации, определяются пунктом 22 настоящих Правил.

### 5. Градостроительный регламент территориальной зоны СХ2/1

№ п/п	Код ВРИ	Наименование ВРИ	Предельные (минимальные и (или) максимальные) размеры земельных участков, в том числе их площадь, м <sup>2</sup>		Максимальный процент застройки в границах земельного участка	Предельное количество этажей или предельная высота зданий, строений, сооружений	Минимальные отступы от границ земельных участков в линиях определения мест размещения объектов размещения зданий, строений, сооружений, за пределами которых запрещено строительство зданий, строений, сооружений
			min	max			
<b>ОСНОВНЫЕ ВИДЫ РАЗРЕШЕННОГО ИСПОЛЬЗОВАНИЯ ЗЕМЕЛЬНЫХ УЧАСТКОВ И ОБЪЕКТОВ КАПИТАЛЬНОГО СТРОИТЕЛЬСТВА</b>							
1	1.15	Хранение и переработка сельскохозяйственной продукции	не подлежат установлению				3 метра
2	1.17	Питомники	не подлежат установлению				
3	1.18	Обеспечение сельскохозяйственного производства	не подлежат установлению				3 метра
4	3.1.1	Предоставление коммунальных услуг	не подлежат установлению				
5	4.1	Деловое управление	не подлежат установлению		50%	не подлелят установлению	3 метра
6	4.4	Магазины	не подлежат установлению		50%	не подлежат установлению	3 метра
7	4.9.1.1	Заправка транспортных средств	установлению 5000			не подлежат установлению	3 метра
8	4.9.1.3	Автомобильные мойки	не подлежат установлению			не подлежат установлению	3 метра
9	4.9.1.4	Ремонт автомобилей	не подлежат установлению			1 этаж	3 метра
10	6.9	Склад	не подлежат установлению		60%	не подлежат установлению	3 метра
11	6.9.1	Складские площадки	не подлежат установлению			установлению	
12	12.0	Земельные участки (территории) общего пользования	не подлежат установлению				

№ п/п	Код ВРИ	Наименование ВРИ	Пределы (минимальные и (или) максимальные) размеры земельных участков, в том числе их площадь, м <sup>2</sup>		Максимальный процент застройки в границах земельного участка	Пределное количество этажей или предельная высота зданий, строений, сооружений	Минимальные отступы от границ земельных участков в целях определения мест допустимого размещения зданий, строений, сооружений, за пределами которых запрещено строительство зданий, строений, сооружений
			min	max			
13	12.0.1	Улично-дорожная сеть	не подлежат установлению				
14	12.0.2	Благоустройство территории	не подлежат установлению				
<b>УСЛОВНО РАЗРЕШЕННЫЕ ВИДЫ ИСПОЛЬЗОВАНИЯ ЗЕМЕЛЬНЫХ УЧАСТКОВ И ОБЪЕКТОВ КАПИТАЛЬНОГО СТРОИТЕЛЬСТВА</b>							
15	1.8	Скотоводство	не подлежат установлению				3 метра
16	6.4	Пищевая промышленность	не подлежат установлению				3 метра

Ограничения использования земельных участков и объектов капитального строительства, устанавливаемые в соответствии с законодательством Российской Федерации, определяются пунктом 22 настоящих Правил.

## 6. Градостроительный регламент территориальной зоны СХЗ

№ п/п	Код ВРИ	Наименование ВРИ	Пределы (минимальные и (или) максимальные) размеры земельных участков, в том числе их площадь, м <sup>2</sup>		Максимальный процент застройки в границах земельного участка	Пределное количество этажей или предельная высота зданий, строений, сооружений	Минимальные отступы от границ земельных участков в целях определения мест допустимого размещения зданий, строений, сооружений, за пределами которых запрещено строительство зданий, строений, сооружений
			min	max			
<b>ОСНОВНЫЕ ВИДЫ РАЗРЕШЕННОГО ИСПОЛЬЗОВАНИЯ ЗЕМЕЛЬНЫХ УЧАСТКОВ И ОБЪЕКТОВ КАПИТАЛЬНОГО СТРОИТЕЛЬСТВА</b>							
1	1.8	Скотоводство	не подлежат установлению				3 метра
2	1.9	Звероводство	не подлежат установлению				3 метра
3	1.10	Птицеводство	не подлежат установлению				3 метра

№ п/п	Код ВРИ	Наименование ВРИ	Пределы (минимальные и (или) максимальные) размеры земельных участков, в том числе их площадь, м <sup>2</sup>		Максимальный процент застройки в границах земельного участка	Предельное количество этажей или предельная высота зданий, строений, сооружений	Минимальные отступы от границ земельных участков в целях определения мест допустимого размещения зданий, строений, сооружений, за пределами которых запрещено строительство зданий, строений, сооружений
			min	max			
4	1.15	Хранение и переработка сельскохозяйственной продукции	не подлежат установлению				3 метра
5	1.18	Обеспечение сельскохозяйственного производства	не подлежат установлению				3 метра
6	1.19	Сенокосение	не подлежат установлению				
7	1.20	Выпас сельскохозяйственных животных	не подлежат установлению				
8	3.1.1	Предоставление коммунальных услуг	не подлежат установлению				
9	9.3	Историко-культурная деятельность	не подлежат установлению				
<b>УСЛОВНО РАЗРЕШЕННЫЕ ВИДЫ ИСПОЛЬЗОВАНИЯ ЗЕМЕЛЬНЫХ УЧАСТКОВ И ОБЪЕКТОВ КАПИТАЛЬНОГО СТРОИТЕЛЬСТВА</b>							
10	6.9	Склад	не подлежат установлению		60%	не подлежат установлению	3 метра
11	6.9.1	Складские площадки	не подлежат установлению				

Ограничения использования земельных участков и объектов капитального строительства, устанавливаемые в соответствии с законодательством Российской Федерации, определяются пунктом 22 настоящих Правил.

## 7. Градостроительный регламент территориальной зоны Р1/1

№ или	Код ВРИ	Наименование ВРИ	Предельные (минимальные и (или) максимальные) размеры земельных участков, в том числе их площадь, м <sup>2</sup>		Максимальный процент застройки в границах земельного участка	Предельное количество этажей или предельная высота зданий, строений, сооружений	Минимальные отступы от границ земельных участков в целях определения мест допустимого размещения зданий, строений, сооружений, за пределами которых запрещено строительство зданий, строений, сооружений
			min	max			
<b>ОСНОВНЫЕ ВИДЫ РАЗРЕШЕННОГО ИСПОЛЬЗОВАНИЯ ЗЕМЕЛЬНЫХ УЧАСТКОВ И ОБЪЕКТОВ КАПИТАЛЬНОГО СТРОИТЕЛЬСТВА</b>							
1	3.6.2.	Парки культуры и отдыха	не подлежат установлению				
2	5.1.3	Площадки для занятий спортом	не подлежат установлению				
3	11.1	Общее пользование водными объектами	не подлежат установлению				
4	12.0.1	Улично-дорожная сеть	не подлежат установлению				
5	12.0.2	Благоустройство территории	не подлежат установлению				
<b>УСЛОВНО РАЗРЕШЕННЫЕ ВИДЫ ИСПОЛЬЗОВАНИЯ ЗЕМЕЛЬНЫХ УЧАСТКОВ И ОБЪЕКТОВ КАПИТАЛЬНОГО СТРОИТЕЛЬСТВА</b>							
6	3.1.1	Предоставление коммунальных услуг	не подлежат установлению				
7	5.1.4	Оборудованные площадки для занятий спортом	не подлежат установлению				3 метра

Ограничения использования земельных участков и объектов капитального строительства, устанавливаемые в соответствии с законодательством Российской Федерации, определяются пунктом 22 настоящих Правил.

## 8. Градостроительный регламент территориальной зоны СНП/1

№ п/п	Код ВРИ	Наименование ВРИ	Предельные (или) максимальные размеры земельных участков, в том числе их площадь, м <sup>2</sup>		Максимальный процент застройки в границах земельного участка	Предельное количество этажей или предельная высота зданий, строений, сооружений	Минимальные отступы от границ земельных участков в целях определения мест допустимого размещения зданий, строений, сооружений, за пределами которых запрещено строительство зданий, строений, сооружений
			min	max			
<b>ОСНОВНЫЕ ВИДЫ РАЗРЕШЕННОГО ИСПОЛЬЗОВАНИЯ ЗЕМЕЛЬНЫХ УЧАСТКОВ И ОБЪЕКТОВ КАПИТАЛЬНОГО СТРОИТЕЛЬСТВА</b>							
1	12.1	Ритуальная деятельность	не подлежат установлению	400000	не подлежат установлению	3 метра	
2	12.0	Земельные участки (территории) общего пользования	не подлежат установлению				
3	12.0.1	Улично-дорожная сеть	не подлежат установлению				
4	12.0.2	Благоустройство территории	не подлежат установлению				
5	3.1.1	Предоставление коммунальных услуг	не подлежат установлению				
<b>УСЛОВНО РАЗРЕШЕННЫЕ ВИДЫ ИСПОЛЬЗОВАНИЯ ЗЕМЕЛЬНЫХ УЧАСТКОВ И ОБЪЕКТОВ КАПИТАЛЬНОГО СТРОИТЕЛЬСТВА</b>							
6	Не устанавливаются						

Ограничения использования земельных участков и объектов капитального строительства, устанавливаемые в соответствии с законодательством Российской Федерации, определяются пунктом 22 настоящих Правил.

## 22. Ограничения использования земельных участков и объектов капитального строительства, устанавливаемые в соответствии с законодательством Российской Федерации

1. На территории Коршевского сельского поселения Бобровского муниципального района Воронежской области располагаются следующие зоны с особыми условиями использования территории:

- 1) защитная зона объекта культурного наследия,
- 2) охранный зона объектов электроэнергетики (объектов электросетевого хозяйства и объектов по производству электрической энергии);
- 3) охранный зона трубопроводов (газопроводов, нефтепроводов и нефтепродуктопроводов, аммиакопроводов);
- 4) водоохранная зона;
- 5) прибрежная защитная полоса;
- 6) зоны санитарной охраны источников питьевого и хозяйственно-бытового водоснабжения, а также устанавливаемые в случаях, предусмотренных Водным кодексом Российской Федерации, в отношении подземных водных объектов зоны специальной охраны;
- 7) зоны затопления и подтопления;
- 8) санитарно-защитная зона;
- 9) охранный зона пунктов государственной геодезической сети, государственной нивелирной сети и государственной триангуляционной сети.

2. Ограничения для зон с особыми условиями использования территории установлены в соответствии с действующими нормативами.

№ п/п	Вид зоны	Ограничения в использовании земельных участков и объектов капитального строительства	Основания установления ограничений
1	Защитная зона объекта культурного наследия	Запрещается строительство объектов капитального строительства и их реконструкция, связанная с изменением их параметров (высоты, количества этажей, площади), за исключением строительства и реконструкции линейных объектов.	Приказ управления по охране объектов культурного наследия Воронежской области от 13.08.2019 № 71-01-07/201 «Об утверждении графического описания местоположения границ (с перечнем координат характерных точек этих границ) защитных зон объектов культурного наследия, расположенных на территории Воронежской области»
2	Охранная зона объектов электроэнергетики (объектов электросетевого хозяйства и объектов по производству электрической энергии)	<p>1. В охранных зонах объектов электросетевого хозяйства, размещенных на земельных участках, запрещается осуществлять любые действия, которые могут нарушить безопасную работу объектов электросетевого хозяйства, в том числе привести к их повреждению или уничтожению, и (или) повлечь причинение вреда жизни, здоровью граждан и имуществу физических или юридических лиц, а также повлечь нанесение экологического ущерба и возникновение пожаров, в том числе:</p> <ul style="list-style-type: none"> <li>- набрасывать на провода и опоры воздушных линий электропередачи посторонние предметы, а также подниматься на опоры воздушных линий электропередачи;</li> <li>- размещать любые объекты и предметы (материалы) в пределах созданных в соответствии с требованиями нормативно-технических документов проходов и подъездов для доступа к объектам электросетевого хозяйства, а также проводить любые работы и возводить сооружения, которые могут препятствовать доступу к объектам электросетевого хозяйства, без создания необходимых для такого доступа проходов и подъездов;</li> <li>- находиться в пределах огороженной территории и помещениях распределительных устройств и подстанций, открывать двери и люки распределительных устройств и подстанций, прогонять переключения и подключения в электрических сетях (указанное требование не распространяется на работников, занятых выполнением разрешенных в установленном порядке работ), разводить огонь в пределах охранных зон вводных и распределительных устройств, подстанций, воздушных линий</li> </ul>	<p>Постановление Правительства Российской Федерации от 24.02.2009 № 160 «О порядке установления охранных зон объектов электросетевого хозяйства и особых условий использования земельных участков, расположенных в границах таких зон»</p> <p>Постановление Правительства Российской Федерации от 18.11.2013 № 1033 «О порядке установления охранных зон объектов по производству электрической энергии и особых условий использования земельных участков, расположенных в границах таких зон»</p>

		<p>электропередачи, а также в охранных зонах кабельных линий электропередачи;</p> <ul style="list-style-type: none"> <li>- размещать свалки;</li> <li>- производить работы ударными механизмами, сбрасывать тяжести массой свыше 5 тонн, производить сброс и слив едких и коррозионных веществ и горюче-смазочных материалов (в охранных зонах подземных кабельных линий электропередачи).</li> </ul> <p>2. Для объектов электросетевого хозяйства напряжением свыше 1000 вольт, помимо действующих, предусмотренных пунктом 1, запрещается:</p> <ul style="list-style-type: none"> <li>- складировать или размещать хранилища любых, в том числе горюче-смазочных материалов;</li> <li>- размещать детские и спортивные площадки, стадионы, рынки, торговые точки, полевые станы, загоны для скота, гаражи и стоянки всех видов машин и механизмов, проводить любые мероприятия, связанные с большим скоплением людей, не занятых выполнением разрешённых в установленном порядке работ (в охранных зонах воздушных линий электропередачи);</li> <li>- использовать (запускать) любые летательные аппараты, в том числе воздушных змеев, спортивные модели летательных аппаратов (в охранных зонах воздушных линий электропередачи);</li> <li>- бросать якоря с судов и осуществлять их проход с отдалёнными якорями, цепями, лотами, волокушами и тросами (в охранных зонах подводных кабельных линий электропередачи);</li> <li>- осуществлять проход судов с поднятыми стрелами кранов и других механизмов (в охранных зонах воздушных линий электропередачи).</li> </ul> <p>3. Без письменного решения о согласовании сетевой организации запрещается:</p> <ul style="list-style-type: none"> <li>- строительство, капитальный ремонт, реконструкция или снос зданий и сооружений;</li> <li>- горные, взрывные, мелнирвативные работы, в том числе связанные с временным затоплением земель;</li> <li>- посадка и вырубка деревьев и кустарников;</li> <li>- дноуглубительные, землечерпальные и погрузочно-разгрузочные работы, добыча рыбы, других водных животных и растений</li> </ul>
--	--	---

	<p>придонными орудиями лова, устройство водопоев, колка и заготовка льда (в охранных зонах подводных кабельных линий электропередачи);</p> <p>- проход судов, у которых расстояние по вертикали от верхней крайней габарита с грузом или без груза до нижней точки провеса проводов переходов воздушных линий электропередачи через водоемы менее минимально допустимого расстояния, в том числе с учётом максимального уровня подъёма воды при паводке;</p> <p>- проезд машин и механизмов, имеющих общую высоту с грузом или без груза от поверхности дороги более 4,5 метра (в охранных зонах воздушных линий электропередачи);</p> <p>- земляные работы на глубине более 0,3 метра (на вспахиваемых землях на глубине более 0,45 метра), а также планировка грунта (в охранных зонах подземных кабельных линий электропередачи);</p> <p>- полив сельскохозяйственных культур в случае, если высота струи воды может составить свыше 3 метров (в охранных зонах воздушных линий электропередачи);</p> <p>- полевые сельскохозяйственные работы с применением сельскохозяйственных машин и оборудования высотой более 4 метров (в охранных зонах воздушных линий электропередачи) или полевые сельскохозяйственные работы, связанные с вспашкой земли (в охранных зонах кабельных линий электропередачи).</p>	
	<p>4. Для объектов электросетевого хозяйства напряжением до 1000 вольт, помимо действий, предусмотренных пунктом 3, без письменного решения о согласовании сетевых организаций запрещается:</p>	
	<p>- размещать детские и спортивные площадки, стадионы, рынки, торговые точки, полевые станы, загоны для скота, гаражи и стоянки всех видов машин и механизмов, садовые, огородные земельные участки и иные объекты недвижимости, расположенные в границах территории ведения гражданами садоводства или огородничества для собственных нужд объекты жилищного строительства, в том числе индивидуального (в охранных зонах воздушных линий электропередачи);</p> <p>- складировать или размещать хранилища любых, в том числе горюче-смазочных материалов;</p> <p>- устранять причалы для стоянки судов, барж и плавучих кранов.</p>	

бросать якоря с судов и осуществлять их проход с отдаленными якорями, цепями, лотами, волокушами и тросами (в охранных зонах подводных кабельных линий электропередачи).

5. В охранных зонах объектов по производству электрической энергии запрещается осуществлять действия, которые могут нарушить безопасную работу объектов, в том числе привести к их повреждению или уничтожению и (или) повлечь причинение вреда жизни, здоровью граждан и имуществу физических или юридических лиц, а также нанесение вреда окружающей среде и возникновение пожаров и чрезвычайных ситуаций, а именно:

- убирать, перемещать, засыпать и повреждать предупредительные знаки;

- размещать кладбища, скотомогильники, захоронения отходов производства и потребления, радиоактивных, химических, взрывчатых, токсичных, отравляющих и ядовитых веществ;

- производить сбор и слив едких и коррозионных веществ, в том числе растворов кислот, щелочей и солей, а также горюче-смазочных материалов;

- разводить огонь и размещать какле-либо открытые или закрытые источники огня;

- проводить работы, размещать объекты и предметы, возводить сооружения, которые могут препятствовать доступу к объектам, без создания необходимых для такого доступа проходов и подъездов;

- производить работы ударными механизмами, сбрасывать тяжести массой свыше 5 тонн;

- складировать любые материалы, в том числе взрывоопасные, пожароопасные и горюче-смазочные.

6. Без письменного согласования владельцев объектов по производству электрической энергии запрещается:

- размещать детские и спортивные площадки, стадионы, рынки, торговые точки, полевые станы, загоны для скота, гаражи и стоянки всех видов машин и механизмов;

- проводить любые мероприятия, связанные с пребыванием людей, не занятых выполнением работ, разрешенных в установленном порядке;

- осуществлять горные, взрывные, мелiorативные работы, в том

3	Охранная зона трубопроводов (газопроводов, нефтепроводов и нефтепродуктопроводов, аммиакопроводов)	<p>числе связанные с временным затоплением земель.</p> <p>1. В охранных зонах трубопроводов запрещается производить всякого рода действия, могущие нарушить нормальную эксплуатацию трубопроводов либо привести к их повреждению, в частности:</p> <ul style="list-style-type: none"> <li>- перемещать, засыпать и ломать опознавательные и сигнальные знаки, контрольно - измерительные пункты;</li> <li>- открывать люки, калитки и двери необслуживаемых усилительных пунктов кабельной связи, отраженной узлов линейной арматуры, станций катодной и дренажной защиты, линейных и смывовых колодцев и других линейных устройств, открывать и закрывать краны и задвижки, отключать или включать средства связи, энергоснабжения и телемеханики трубопроводов;</li> <li>- устраивать всякого рода свалки, выливать растворы кислот, солей и щелочей;</li> <li>- разрушать берегоукрепительные сооружения, водопропускные устройства, земляные и иные сооружения (устройства), предохраняющие трубопроводы от разрушения, а прилегающую территорию и окружающую местность - от аварийного разлива транспортируемой продукции;</li> <li>- бросать якоря, проходить с отданными якорями, цепями, лотами, волокушами и трапами, производить дноуглубительные и землечерпильные работы;</li> <li>- разводить огонь и размещать какие-либо открытые или закрытые источники огня.</li> </ul> <p>2. В охранных зонах трубопроводов без письменного разрешения предприятий трубопроводного транспорта запрещается:</p> <ul style="list-style-type: none"> <li>- возводить любые постройки и сооружения; на расстоянии ближе 1000 м от оси аммиакопровода запрещается: строить коллективные сады с жилыми домами, устраивать массовые спортивные соревнования, соревнования с участием зрителей, купания, массовый отдых людей, любительское рыболовство, расположение временных полевых жилищ и станов любого назначения, загоны для скота;</li> </ul>	<p>Федеральный закон от 31.03.1999 № 69-ФЗ «О газоснабжении в Российской Федерации»</p> <p>«Правила охраны магистральных трубопроводов», утвержденные Минтопэнерго России 29.04.1992, постановлением Госгортехнадзора России от 22.04.1992 № 9</p> <p>Постановление Госгортехнадзора РФ от 23.11.1994 № 61 «О распространении «Правил охраны магистральных трубопроводов» на магистральные аммиакопроводы»</p> <p>Постановление Правительства Российской Федерации от 08.09.2017 № 1083 «Об утверждении Правил охраны магистральных трубопроводов и о внесении изменений в Положение о представлении в федеральный орган исполнительной власти (его территориальные органы), уполномоченный Правительством Российской Федерации на осуществление государственной кадастрового учета, государственной регистрацией прав, ведение Единого государственного реестра недвижимости и государственного реестра недвижимости в Едином государственном реестре недвижимости, федеральными органами исполнительной власти, органами государственной власти субъектов Российской Федерации и органами местного самоуправления дополнительных сведений, вносимых на публичных кадастровых</p>
---	--	--	--

	<p>- высаживать деревья и кустарники всех видов, складировать корма, удобрения, материалы, сено и солому, расплывать коновязи, содержать скот, выделять рыбопримасловые участки, прогонивать добычу рыбы, а также водных животных и растений, устраивать водопой, прогонивать колку и заготовку льда,</p> <p>- сооружать проезды и проезды через трассы трубопроводов, устраивать стоянки автомобильного транспорта, тракторов и механизмов, размещать сады и огороды</p> <p>- производить мелпортовые земляные работы, сооружать оросительные и осушительные системы,</p> <p>- производить всякого рода открытые и подземные, горные, строительные, монтажные и взрывные работы, планировку грунта.</p> <p>3. В охранных зонах магистральных газопроводов запрещается:</p> <ul style="list-style-type: none"> <li>- перемещать, засыпать, повреждать и разрушать контрольно-измерительные и контрольно-диагностические пункты, местонахождения магистральных газопроводов;</li> <li>- открывать двери и люки необслуживаемых усиленных пунктов на кабельных линиях связи, калитки ограждений узлов линейной арматуры, двери установок электрохимической защиты, люки линейных и смотровых колодезев, открывать и закрывать краны, задвижки, отключать и включать средства связи, энергооборудования, устройства телемеханики магистральных газопроводов;</li> <li>- устраивать свалки, осуществлять сброс и слив едких и коррозионно-агрессивных веществ и горюче-смазочных материалов;</li> <li>- складировать любые материалы, в том числе горюче-смазочные, или размещать хранилища любых материалов;</li> <li>- повреждать берегозащитные, водовыпускные сооружения, земельные и иные сооружения (устройства), предохраняющие магистральный газопровод от разрушения;</li> <li>- осуществлять постановку судов и плавучих объектов на якорь, добычу морских млекопитающих, рыболовство прицельными орудиями добычи (вылова) водных биологических ресурсов, плавание с вывешенной якорь-цепью;</li> <li>- проводить дноуглубительные и другие работы, связанные с изменением дна и берегов водных объектов, за исключением работ, необходимых для технического обслуживания объекта</li> </ul>	<p>картах»</p> <p>Постановление Правительства Российской Федерации от 20.11.2000 № 878 «Об утверждении Правил газораспределительных сетей»</p>
--	--	--

	<p>магистрального газопровода;</p> <ul style="list-style-type: none"> <li>- проводить работы с использованием ударно-импульсных устройств и вспомогательных механизмов, сбрасывать грузы;</li> <li>- осуществлять рекреационную деятельность (кроме деятельности по размещению туристских стоянок), разводить костры и размещать источники огня;</li> <li>- огораживать и переторжживать охранные зоны;</li> <li>- размещать какие-либо здания, строения, сооружения, не относящиеся к объектам, указанным в пункте 2 Правил, за исключением объектов, указанных в подпунктах «д» – «ж» и «м» пункта 6 Правил, утвержденных Постановлением Правительства Российской Федерации от 08.09.2017 № 1083;</li> <li>- осуществлять несанкционированное подключение (присоединение) к магистральному газопроводу.</li> </ul> <p>4. В охранных зонах магистральных газопроводов без письменного разрешения собственника магистрального газопровода или организации, эксплуатирующей магистральный газопровод не допускается:</p> <ul style="list-style-type: none"> <li>- проведение горных, взрывных, строительных, монтажных, мелопоративных работ, в том числе работ, связанных с затоплением земель;</li> <li>- осуществление посадки и вырубки деревьев и кустарников;</li> <li>- проведение погрузочно-разгрузочных работ, устройство водопоев скота, колка и заготовка льда;</li> <li>- проведение земляных работ на глубине более чем 0,3 метра, планировка грунта;</li> <li>- сооружение заград на реках и ручьях;</li> <li>- складирование кормов, удобрений, сена, соломы, размещение полевых станов и загон для скота;</li> <li>- размещение туристских стоянок;</li> <li>- размещение переездов через магистральные газопроводы;</li> <li>- прокладка инженерных коммуникаций;</li> <li>- проведение инженерных изысканий, связанных с бурением скважин и устройством шурфов;</li> <li>- устройство причалов для судов и пляжей;</li> <li>- проведение работ на объектах транспортной инфраструктуры.</li> </ul>	
--	--	--

4	Водоохранная зона	<p>находящихся на территории охранной зоны.</p> <ul style="list-style-type: none"> <li>- проведение работ, связанных с временным затоплением земель, не относящихся к землям сельскохозяйственного назначения.</li> </ul> <p>5. В границах охранной зоны газораспределительных сетей запрещается:</p> <ul style="list-style-type: none"> <li>- строить объекты жилищно-гражданского и производственного назначения;</li> <li>- сносить и реконструировать мосты, коллекторы, автомобильные и железные дороги с расположенными на них газораспределительными сетями без предварительного выноса этих газопроводов по согласованию с эксплуатационными организациями;</li> <li>- разрушать берегоукрепительные сооружения, водопропускные устройства, земляные и иные сооружения, предохраняющие газораспределительные сети от разрушений;</li> <li>- перемещать, повреждать, засыпать и уничтожать опознавательные знаки, контрольно-измерительные пункты и другие устройства газораспределительных сетей;</li> <li>- устраивать свалки и склады, разливать растворы кислот, солей, щелочей и других химически активных веществ;</li> <li>- огораживать и перекрывать охранные зоны, препятствовать доступу персонала эксплуатационных организаций к газораспределительным сетям, проведению обслуживания и устранению повреждений газораспределительных сетей;</li> <li>- разводить огонь и размещать источники огня;</li> <li>- рыть погреба, копать и обрабатывать почву сельскохозяйственными и мелкоративными орудиями и механизмами на глубину более 0,3 метра;</li> <li>- открывать калитки и двери газорегуляторных пунктов, станций катодной и дренажной защиты, люки подземных колодцев, включать или отключать электрооснабжение средств связи, освещения и систем телемеханики;</li> <li>- набрасывать, привязывать к опорам и надземным газопроводам, отражателям и зданиям газораспределительных сетей посторонние предметы, лестницы, влезать на них;</li> <li>- самовольно подключаться к газораспределительным сетям.</li> </ul>	
		Водный кодекс Российской Федерации	

<p>- использование сточных вод в целях регулирования плодородия почв;</p>	<p>- размещение кладбищ, скотомогильников, объектов размещения отходов производства и потребления, химических, взрывчатых, токсичных, отравляющих и ядовитых веществ, пунктов захоронения радиоактивных отходов, а также загрязнение территории загрязняющими веществами, предельно допустимые концентрации которых в водах водных объектов рыбохозяйственного значения не установлены;</p> <p>- осуществление авиационных мер по борьбе с вредными организмами;</p> <p>- движение и стоянка транспортных средств (кроме специальных транспортных средств), за исключением их движения по дорогам и стоянки на дорогах и в специально оборудованных местах, имеющих твердое покрытие;</p> <p>- строительство и реконструкция автозаправочных станций, складов горюче-смазочных материалов (за исключением случаев, если автозаправочные станции, склады горюче-смазочных материалов размещены на территориях портов, инфраструктуры внутренних водных путей, в том числе баз (сооружений) для стоянки маломерных судов, объектов органов федеральной службы безопасности), станций технического обслуживания, используемых для технического осмотра и ремонта транспортных средств, осуществление мойки транспортных средств;</p> <p>- хранение пестицидов и агрохимикатов (за исключением хранения агрохимикатов в специализированных хранилищах на территориях морских портов за пределами границ прибрежных защитных полос), применение пестицидов и агрохимикатов;</p> <p>- сброс сточных, в том числе дренажных, вод;</p> <p>- разведка и добыча общераспространенных полезных ископаемых (за исключением случаев, если разведка и добыча общераспространенных полезных ископаемых осуществляются пользавателями недр, осуществляющими разведку и добычу иных видов полезных ископаемых, в границах предоставленных им в соответствии с законодательством Российской Федерации о недрах горных отводов и (или) геологических отводов на основании утвержденного технического проекта в соответствии со ст. 19.1 Закона Российской Федерации от 21 февраля 1992 года № 2395-1 «О</p>
---	--

5	Прибрежная защитная полоса	<p>недрах»);</p> <p>В границах прибрежных защитных полос запрещается:</p> <ul style="list-style-type: none"> <li>- использование сточных вод в целях регулирования плодородия почв;</li> <li>- размещение кладбищ, скотомогильников, объектов размещения отходов производства и потребления, химических, взрывчатых, токсичных, отравляющих и ядовитых веществ, пунктов захоронения радиоактивных отходов, а также загрязнение территории загрязняющими веществами, предельно допустимые концентрации которых в водах водных объектов рыбохозяйственного значения не установлены;</li> <li>- осуществление авиационных мер по борьбе с вредными организмами;</li> <li>- движение и стоянка транспортных средств (кроме специальных транспортных средств), за исключением их движения по дорогам и стоянки на дорогах и в специально оборудованных местах, имеющих твердое покрытие;</li> <li>- строительство и реконструкция автозаправочных станций, складов горюче-смазочных материалов (за исключением случаев, если автозаправочные станции, склады горюче-смазочных материалов размещены на территориях портов, инфраструктуры внутренних водных путей, в том числе баз (сооружений) для стоянки маломерных судов, объектов органов федеральной службы безопасности), станций технического обслуживания, используемых для технического осмотра и ремонта транспортных средств, осуществление мойки транспортных средств;</li> <li>- хранение пестицидов и агрохимикатов (за исключением хранения агрохимикатов в специализированных хранилищах на территориях морских портов за пределами границ прибрежных защитных полос), применение пестицидов и агрохимикатов;</li> <li>- сброс сточных вод в том числе дренажных вод;</li> <li>- разведка и добыча общераспространенных полезных ископаемых (за исключением случаев, если разведка и добыча общераспространенных полезных ископаемых осуществляются пользователями недр, осуществляющими разведку и добычу иных видов полезных ископаемых, в границах предоставленных им в соответствии с законодательством Российской Федерации о недрах горных отводов и (или) геологических отводов на основании</li> </ul>	Водный кодекс Российской Федерации
---	----------------------------	---	------------------------------------

6	<p>Зоны санитарной охраны источников питьевого и хозяйственно-бытового водоснабжения, а также устанавливаемые в случаях, предусмотренных Водным кодексом Российской Федерации, в отношении подземных водных объектов зоны специальной охраны</p>	<p>Утвержденного технического проекта в соответствии со ст. 19.1 Закона Российской Федерации от 21 февраля 1992 года № 2395-1 «О недрах»);</p> <ul style="list-style-type: none"> <li>- распахка земель;</li> <li>- размещение отвалов размываемых грунтов;</li> <li>- выпас сельскохозяйственных животных и организация для них летних лагерей, ванн.</li> </ul> <p>В зоне санитарной охраны источников питьевого и хозяйственно-бытового водоснабжения запрещается сброс сточных, в том числе дренажных, вод.</p> <p>На территории зоны санитарной охраны подземных источников водоснабжения:</p> <p>1. В первом поясе не допускается:</p> <ul style="list-style-type: none"> <li>- посадка высокоствольных деревьев;</li> <li>- все виды строительства, не имеющие непосредственного отношения к эксплуатации, реконструкции и расширению водопроводных сооружений, в том числе прокладка трубопроводов различного назначения;</li> <li>- размещение жилых и хозяйственно-бытовых зданий;</li> <li>- проживание людей;</li> <li>- применение ядохимикатов и удобрений.</li> </ul> <p>2. Во втором поясе запрещено:</p> <ul style="list-style-type: none"> <li>- зачка отработанных вод в подземные горизонты, подземное складирование твердых отходов и разработка недр земли;</li> <li>- размещение кладбищ, скотомогильников, полей асфенизации, полей филлярици, навозохранилищ, силосных траншей, животноводческих и птицеводческих предприятий и других объектов, обуславливающих опасность микробного загрязнения подземных вод;</li> <li>- применение удобрений и ядохимикатов;</li> <li>- рубка леса главного пользования и реконструкция;</li> <li>- размещение складов горюче-смазочных материалов, ядохимикатов и минеральных удобрений, накопителей промстоков, шламохранилищ и других объектов, обуславливающих опасность химического загрязнения подземных вод.</li> </ul> <p>Бурение новых скважин и новое строительство, связанное с нарушением почвенного покрова, производится при обязательном</p>	<p>Водный кодекс Российской Федерации</p> <p>СанПиН 2.1.4.1110-02 «Зоны санитарной охраны источников водоснабжения и водопроводов питьевого назначения»</p>
---	--	--	---

	<p>согласовании с центром государственного санитарно-эпидемиологического надзора.</p> <p>3. В третьем поясе запрещено:</p> <ul style="list-style-type: none"> <li>- закачка отработанных вод в подземные горизонты, подземное складирование твердых отходов и разработка недр земли;</li> <li>- размещение складов горюче-смазочных материалов, ядохимикатов и минеральных удобрений, накопителей промстоков, шламохранилищ и других объектов, обуславливающих опасность химического загрязнения подземных вод. Размещение таких объектов допускается в пределах третьего пояса зоны санитарной охраны только при использовании защищенных подземных вод, при условии выполнения специальных мероприятий по защите водоносного горизонта от загрязнения при наличии санитарно-эпидемиологического заключения центра государственного санитарно-эпидемиологического надзора, выданного с учётом заключения органов геологического контроля.</li> </ul> <p>Бурение новых скважин и новое строительство, связанное с нарушением почвенного покрова, производится при обязательном согласовании с центром государственного санитарно-эпидемиологического надзора.</p> <p>На территории зоны санитарной охраны поверхностных источников водоснабжения:</p> <ol style="list-style-type: none"> <li>1. В первом поясе не допускается:       <ul style="list-style-type: none"> <li>- посадка высокоствольных деревьев;</li> <li>- все виды строительства, не имеющие непосредственного отношения к эксплуатации, реконструкции и расширению водопроводных сооружений, в том числе прокладка трубопроводов различного назначения;</li> <li>- размещение жилых и хозяйственно-бытовых зданий;</li> <li>- проживание людей;</li> <li>- применение ядохимикатов и удобрений;</li> </ul> </li> <li>- спуск любых сточных вод, в том числе сточных вод водного транспорта;</li> <li>- купание, стирка белья, водопой скота и другие виды водопользования, оказывающие влияние на качество воды.</li> </ol>	санитарно-эпидемиологического надзора.
--	---	--

2. Во втором поясе не допускается:

- рубка леса главного пользования и реконструкции, а также закрепление за лесозаготовительными предприятиями древесины на корню и лесосечного фонда долгосрочного пользования (допускается только рубка ухода и санитарные рубки леса);
  - расположение стойбищ и выпас скота, а также всякое другое использование водоема и земельных участков, лесных угодий в пределах прибрежной полосы шириной не менее 500 м, которое может привести к ухудшению качества или уменьшению количества воды источника водоснабжения;
  - отведение сточных вод в зоне водосбора источника водоснабжения, включая его притоки, не отвечающих гигиеническим требованиям к охране поверхностных вод;
  - размещение кладбищ, скотомогильников, полей асфенизации, полей фильтрации, навозохранилищ, силосных траншей, животноводческих и птицеводческих предприятий и других объектов, обуславливающих опасность микробного загрязнения подземных вод;
  - применение удобрений и ядохимикатов;
  - рубка леса главного пользования и реконструкции;
  - сброс промышленных, сельскохозяйственных, городских и ливневых сточных вод, содержание в которых химических веществ и микроорганизмов превышает установленные санитарными правилами гигиенические нормативы качества воды (с учетом Определения Верховного Суда РФ от 25.09.2014 № АПЛ14-393);
  - размещение складов горюче-смазочных материалов, ядохимикатов, и минеральных удобрений, накопителей промстоков, шламохранилищ и других объектов, обуславливающих опасность химического загрязнения подземных вод.
- Регулирование отведения территории для нового строительства жилых, промышленных и сельскохозяйственных объектов, а также согласование изменений технологий действующих предприятий, связанных с повышением степени опасности загрязнения сточными водами источника водоснабжения производится при согласовании с центром государственного санитарно-эпидемиологического надзора.
- Все работы, в том числе добыча песка, гравия, донноуглубительные,

в пределах автотрассы зоны санитарной охраны допускаются по согласованию с центром государственного санитарно - эпидемиологического надзора лишь при обосновании гидрологическими расчетами отсутствия ухудшения качества воды в створе водозабора.

Использование химических методов борьбы с эвтрофикацией водоемов допускается при условии применения препаратов, имеющих положительное санитарно - эпидемиологическое заключение государственной санитарно - эпидемиологической службы Российской Федерации.

Использование источников водоснабжения в пределах второго пояса зоны санитарной охраны для купания, туризма, водного спорта и рыбной ловли допускается в установленных местах при условии соблюдения гигиенических требований к охране поверхностных вод, а также гигиенических требований к зонам рекреации водных объектов.

3. В третьем поясе не допускается отведение сточных вод в зоне водосбора источника водоснабжения, включая его притоки, не отвечающих гигиеническим требованиям к охране поверхностных вод.

Регулирование отведения территории для нового строительства жилых, промышленных и сельскохозяйственных объектов, а также согласование изменений технологий действующих предприятий, связанных с повышением степени опасности загрязнения сточными водами источника водоснабжения производится при согласовании с центром государственного санитарно-эпидемиологического надзора.

Все работы, в том числе добыча песка, гравия, доломитовые, в пределах автотрассы зоны санитарной охраны допускаются по согласованию с центром государственного санитарно - эпидемиологического надзора лишь при обосновании гидрологическими расчетами отсутствия ухудшения качества воды в створе водозабора.

Использование химических методов борьбы с эвтрофикацией водоемов допускается при условии применения препаратов, имеющих положительное санитарно - эпидемиологическое заключение государственной санитарно - эпидемиологической

7	Зоны загопления и подтопления	<p>службы Российской Федерации.</p> <p>В зонах загопления и подтопления запрещается:</p> <ul style="list-style-type: none"> <li>- размещение новых населенных пунктов и строительство объектов капитального строительства без обеспечения инженерной защиты таких населенных пунктов и объектов от загопления, подтопления;</li> <li>- использование сточных вод в целях регулирования плодородия почв;</li> <li>- размещение кладбищ, скотомогильников, объектов размещения отходов производства и потребления, химических, взрывчатых, токсичных, отравляющих и ядовитых веществ, пунктов хранения и захоронения радиоактивных отходов;</li> <li>- осуществление авиационных мер по борьбе с вредными организмами.</li> </ul>	Водный кодекс Российской Федерации
8	Санитарно-защитная зона	<p>В границах санитарно-защитной зоны не допускается использования земельных участков в целях:</p> <ul style="list-style-type: none"> <li>- размещения жилой застройки, объектов образовательного и медицинского назначения, спортивных сооружений открытого типа, организаций отдыха детей и их оздоровления, зон рекреационного назначения и для ведения садоводства;</li> <li>- размещения объектов для производства и хранения лекарственных средств, объектов пищевых отраслей промышленности, огневых складов продовольственного сырья и пищевой продукции, комплексов водопроводных сооружений для подготовки и хранения питьевой воды, использования земельных участков в целях производства, хранения и переработки сельскохозяйственной продукции, предназначенной для дальнейшего использования в качестве пищевой продукции, если химическое, физическое и (или) биологическое воздействие объекта, в отношении которого установлена санитарно-защитная зона, приведет к нарушению качества и безопасности таких средств, сырья, воды и продукции в соответствии с установленными требованиями.</li> </ul>	Постановление Правительства Российской Федерации от 03.03.2018 № 222 «Об утверждении Правил установления санитарно-защитных зон и использования земельных участков, расположенных в границах санитарно-защитных зон»
9	Охранная зона пунктов государственной геодезической сети, государственной геодезической сети и нивелирной сети и	<p>В пределах границ охранных зон пунктов запрещается использование земельных участков для осуществления видов деятельности, приводящих к повреждению или уничтожению наружных опознавательных знаков пунктов, нарушению неизменности местоположения их центров, уничтожению,</p>	Постановление Правительства Российской Федерации от 21.08.2019 № 1080 «Об охранных зонах пунктов государственной геодезической сети, государственной нивелирной сети и государственной

	государственной гравиметрической сети	перемещению, засылке или повреждению составных частей пунктов. Также на земельных участках в границах охранных зон пунктов запрещается проведение работ, размещение объектов и предметов, которые могут препятствовать доступу к пунктам.	гравиметрической сети»
--	--	--	------------------------

Приложение № 1  
к правилам землепользования и застройки  
Коршевского сельского поселения  
Бобровского муниципального района  
Воронежской области

СВЕДЕНИЯ О ГРАНИЦАХ ТЕРРИТОРИАЛЬНЫХ ЗОН,  
СОДЕРЖАЩИЕ ГРАФИЧЕСКОЕ ОПИСАНИЕ МЕСТОПОЛОЖЕНИЯ  
ГРАНИЦ ТЕРРИТОРИАЛЬНЫХ ЗОН, ПЕРЕЧЕНЬ КООРДИНАТ  
ХАРАКТЕРНЫХ ТОЧЕК ГРАНИЦ ТЕРРИТОРИАЛЬНЫХ ЗОН  
СЕЛА КОРШЕВО

## ОПИСАНИЕ МЕСТОПОЛОЖЕНИЯ ГРАНИЦ

Зона застройки индивидуальными жилыми домами села Коршево - Ж1/1

(наименование объекта, местоположение границ которого описано  
(далее - объект)

## Раздел 1

Сведения об объекте		
№ п/п	Характеристики объекта	Описание характеристик
1	2	3
1	Местоположение объекта	Воронежская область, Бобровский муниципальный район, Коршевское сельское поселение, село Коршево
2	Площадь объекта $\pm$ величина погрешности определения площади ( $P \pm \Delta P$ )	8318668 +/- 10095 м <sup>2</sup>
3	Иные характеристики объекта	-

## Раздел 2

Сведения о местоположении границ объекта					
1. Система координат: МСК - 36, зона 2					
2. Сведения о характерных точках границ объекта					
Обозначение характерных точек границ	Координаты, м		Метод определения координат характерной точки	Средняя квадратическая погрешность положения характерной точки (Мт), м	Описание обозначения точки на местности (при наличии)
	X	Y			
1	2	3	4	5	6
1	462419.37	2154591.48	Картометрический	1.00	-
2	462329.19	2154690.15	Картометрический	1.00	-
3	462281.69	2154749.19	Картометрический	1.00	-
4	462207.89	2154816.72	Картометрический	1.00	-
5	462129.44	2154896.79	Картометрический	1.00	-
6	462039.18	2154987.39	Картометрический	1.00	-
7	462009.56	2155000.89	Аналитический	0.10	-
8	461943.91	2154924.69	Аналитический	0.10	-
9	461921.35	2154917.82	Аналитический	0.10	-
10	461914.15	2154914.25	Картометрический	1.00	-
11	461965.80	2154854.56	Картометрический	1.00	-
12	462017.65	2154794.63	Картометрический	1.00	-
13	462073.81	2154733.76	Картометрический	1.00	-
14	462131.21	2154671.54	Картометрический	1.00	-
15	462158.31	2154644.11	Картометрический	1.00	-
16	462169.28	2154635.57	Картометрический	1.00	-
17	462201.64	2154614.27	Картометрический	1.00	-
18	462238.43	2154581.12	Картометрический	1.00	-
19	462279.96	2154541.43	Картометрический	1.00	-
20	462328.76	2154492.36	Картометрический	1.00	-
1	462419.37	2154591.48	Картометрический	1.00	-
21	462855.46	2156318.82	Картометрический	1.00	-
22	462757.65	2156405.98	Картометрический	1.00	-
23	462833.20	2156466.83	Картометрический	1.00	-
24	462817.31	2156532.56	Картометрический	1.00	-
25	462738.10	2156517.96	Картометрический	1.00	-
26	462716.06	2156535.22	Картометрический	1.00	-
27	462473.57	2156429.44	Картометрический	1.00	-
28	462300.09	2156379.62	Картометрический	1.00	-
29	462154.94	2156337.93	Картометрический	1.00	-
30	462050.69	2156308.32	Картометрический	1.00	-
31	461958.73	2156313.25	Картометрический	1.00	-
32	461888.15	2156317.03	Картометрический	1.00	-
33	461634.69	2156330.62	Картометрический	1.00	-
34	461392.21	2156362.89	Картометрический	1.00	-

1	2	3	4	5	6
35	461294.32	2156375.91	Картометрический	1.00	-
36	461234.59	2156471.96	Картометрический	1.00	-
37	461175.44	2156542.60	Картометрический	1.00	-
38	461020.43	2156549.08	Картометрический	1.00	-
39	460988.91	2156558.50	Картометрический	1.00	-
40	460875.71	2156587.16	Картометрический	1.00	-
41	460716.98	2156571.51	Картометрический	1.00	-
42	460670.81	2156555.15	Картометрический	1.00	-
43	460557.77	2156435.80	Картометрический	1.00	-
44	460536.12	2156412.94	Картометрический	1.00	-
45	460526.20	2156398.25	Аналитический	0.10	-
46	460515.60	2156384.65	Аналитический	0.10	-
47	460526.00	2156375.70	Аналитический	0.10	-
48	460516.60	2156364.90	Аналитический	0.10	-
49	460484.88	2156324.76	Картометрический	1.00	-
50	460475.89	2156310.06	Картометрический	1.00	-
51	460456.52	2156294.51	Картометрический	1.00	-
52	460441.51	2156274.52	Картометрический	1.00	-
53	460429.25	2156238.34	Картометрический	1.00	-
54	460400.70	2156236.52	Аналитический	0.10	-
55	460392.46	2156215.25	Аналитический	0.10	-
56	460379.21	2156190.08	Аналитический	0.10	-
57	460388.27	2156153.04	Картометрический	1.00	-
58	460379.42	2156132.01	Картометрический	1.00	-
59	460368.33	2156111.67	Аналитический	0.10	-
60	460361.04	2156093.78	Аналитический	0.10	-
61	460341.01	2155984.37	Аналитический	0.10	-
62	460336.73	2155971.53	Аналитический	0.10	-
63	460322.42	2155936.86	Картометрический	1.00	-
64	460316.12	2155920.36	Картометрический	1.00	-
65	460295.80	2155887.31	Картометрический	1.00	-
66	460260.70	2155842.66	Картометрический	1.00	-
67	460256.45	2155829.23	Картометрический	1.00	-
68	460307.17	2155804.79	Картометрический	1.00	-
69	460261.98	2155689.55	Аналитический	0.10	-
70	460257.35	2155675.24	Аналитический	0.10	-
71	460242.92	2155638.72	Картометрический	1.00	-
72	460109.27	2155288.08	Картометрический	1.00	-
73	460160.64	2155260.63	Картометрический	1.00	-
74	460342.39	2155142.67	Картометрический	1.00	-
75	460333.21	2155121.39	Аналитический	0.10	-
76	460269.18	2155008.76	Аналитический	0.10	-
77	460244.93	2154966.11	Аналитический	0.10	-
78	460238.52	2154954.84	Картометрический	1.00	-
79	460212.97	2154912.09	Картометрический	1.00	-
80	460133.57	2154737.40	Картометрический	1.00	-
81	460127.58	2154723.51	Картометрический	1.00	-
82	459700.41	2153804.26	Картометрический	1.00	-

1	2	3	4	5	6
83	459673.32	2153758.76	Картометрический	1.00	-
84	459640.53	2153714.60	Картометрический	1.00	-
85	459610.92	2153675.43	Картометрический	1.00	-
86	459576.72	2153629.57	Картометрический	1.00	-
87	459562.65	2153608.91	Картометрический	1.00	-
88	459308.12	2153164.91	Аналитический	0.10	-
89	459287.86	2153125.83	Аналитический	0.10	-
90	459011.66	2152841.65	Картометрический	1.00	-
91	458957.39	2152823.96	Аналитический	0.10	-
92	458935.50	2152795.15	Аналитический	0.10	-
93	458931.80	2152790.28	Аналитический	0.10	-
94	458820.76	2152634.03	Аналитический	0.10	-
95	458815.07	2152608.95	Аналитический	0.10	-
96	458846.01	2152568.97	Аналитический	0.10	-
97	458883.98	2152555.55	Картометрический	1.00	-
98	459410.99	2151954.17	Картометрический	1.00	-
99	459493.93	2151859.96	Картометрический	1.00	-
100	459571.81	2151934.88	Картометрический	1.00	-
101	459604.80	2151961.40	Аналитический	0.10	-
102	459629.90	2151982.60	Аналитический	0.10	-
103	459932.29	2152230.82	Аналитический	0.10	-
104	459957.55	2152252.96	Аналитический	0.10	-
105	459968.51	2152262.75	Аналитический	0.10	-
106	459988.40	2152280.50	Аналитический	0.10	-
107	460240.73	2152481.76	Картометрический	1.00	-
108	460393.92	2152599.44	Картометрический	1.00	-
109	460563.35	2152749.33	Картометрический	1.00	-
110	460579.11	2152764.95	Картометрический	1.00	-
111	460775.58	2152921.32	Картометрический	1.00	-
112	460790.63	2152934.34	Картометрический	1.00	-
113	460845.73	2152974.36	Картометрический	1.00	-
114	460849.50	2152977.65	Картометрический	1.00	-
115	460753.02	2153088.09	Картометрический	1.00	-
116	460812.44	2153142.50	Картометрический	1.00	-
117	460853.69	2153127.63	Картометрический	1.00	-
118	460888.14	2153137.69	Картометрический	1.00	-
119	460928.67	2153184.70	Картометрический	1.00	-
120	460937.82	2153194.22	Картометрический	1.00	-
121	460952.27	2153207.11	Картометрический	1.00	-
122	460955.79	2153204.76	Картометрический	1.00	-
123	460968.48	2153216.34	Картометрический	1.00	-
124	461019.75	2153262.10	Картометрический	1.00	-
125	461076.47	2153314.11	Картометрический	1.00	-
126	461164.56	2153391.78	Картометрический	1.00	-
127	461305.43	2153496.18	Картометрический	1.00	-
128	461361.89	2153482.52	Картометрический	1.00	-
129	461525.07	2153639.07	Картометрический	1.00	-
130	461727.15	2153826.44	Картометрический	1.00	-

1	2	3	4	5	6
131	462080.33	2154134.14	Картометрический	1.00	-
132	462355.37	2154436.50	Картометрический	1.00	-
133	462316.57	2154475.72	Картометрический	1.00	-
134	462314.50	2154477.73	Картометрический	1.00	-
135	462267.91	2154523.61	Картометрический	1.00	-
136	462191.66	2154596.40	Картометрический	1.00	-
137	462155.19	2154621.71	Картометрический	1.00	-
138	462139.00	2154635.14	Картометрический	1.00	-
139	462117.67	2154658.37	Картометрический	1.00	-
140	462060.79	2154722.57	Картометрический	1.00	-
141	462005.88	2154784.10	Картометрический	1.00	-
142	461958.90	2154836.74	Картометрический	1.00	-
143	461899.12	2154903.74	Картометрический	1.00	-
144	461873.06	2154933.58	Картометрический	1.00	-
145	461864.68	2154945.24	Картометрический	1.00	-
146	461830.52	2155002.28	Картометрический	1.00	-
147	461783.21	2155066.32	Картометрический	1.00	-
148	461725.92	2155137.48	Картометрический	1.00	-
149	461674.50	2155197.47	Картометрический	1.00	-
150	461634.52	2155242.64	Картометрический	1.00	-
151	461623.81	2155254.74	Картометрический	1.00	-
152	461608.62	2155269.90	Картометрический	1.00	-
153	461588.21	2155288.83	Картометрический	1.00	-
154	461534.56	2155333.55	Картометрический	1.00	-
155	461475.57	2155382.73	Картометрический	1.00	-
156	461428.09	2155422.31	Картометрический	1.00	-
157	461419.47	2155427.06	Картометрический	1.00	-
158	461417.41	2155427.56	Картометрический	1.00	-
159	461415.35	2155427.56	Картометрический	1.00	-
160	461413.58	2155427.08	Картометрический	1.00	-
161	461376.87	2155400.90	Картометрический	1.00	-
162	461373.26	2155405.99	Картометрический	1.00	-
163	461369.86	2155410.77	Картометрический	1.00	-
164	461264.05	2155316.73	Картометрический	1.00	-
165	461238.38	2155330.16	Картометрический	1.00	-
166	461247.30	2155479.30	Картометрический	1.00	-
167	461227.48	2155482.62	Картометрический	1.00	-
168	461228.69	2155489.82	Картометрический	1.00	-
169	461234.80	2155509.51	Картометрический	1.00	-
170	461221.66	2155518.39	Картометрический	1.00	-
171	461224.62	2155522.47	Картометрический	1.00	-
172	461227.66	2155526.65	Картометрический	1.00	-
173	461270.30	2155499.51	Картометрический	1.00	-
174	461271.39	2155498.85	Картометрический	1.00	-
175	461274.74	2155499.29	Картометрический	1.00	-
176	461279.62	2155502.94	Картометрический	1.00	-
177	461285.26	2155499.07	Картометрический	1.00	-
178	461284.99	2155492.25	Картометрический	1.00	-

1	2	3	4	5	6
179	461286.70	2155488.91	Картометрический	1.00	-
180	461333.10	2155459.53	Картометрический	1.00	-
181	461374.22	2155433.21	Картометрический	1.00	-
182	461383.18	2155427.20	Картометрический	1.00	-
183	461386.07	2155427.20	Картометрический	1.00	-
184	461393.20	2155431.72	Картометрический	1.00	-
185	461406.43	2155438.46	Картометрический	1.00	-
186	461422.77	2155452.93	Картометрический	1.00	-
187	461428.00	2155449.06	Картометрический	1.00	-
188	461432.73	2155445.61	Картометрический	1.00	-
189	461430.67	2155440.49	Картометрический	1.00	-
190	461431.50	2155437.05	Картометрический	1.00	-
191	461437.58	2155432.93	Картометрический	1.00	-
192	461479.03	2155399.96	Картометрический	1.00	-
193	461544.45	2155347.92	Картометрический	1.00	-
194	461597.64	2155302.82	Картометрический	1.00	-
195	461619.86	2155282.03	Картометрический	1.00	-
196	461640.34	2155258.68	Картометрический	1.00	-
197	461642.28	2155259.02	Картометрический	1.00	-
198	461646.32	2155262.16	Картометрический	1.00	-
199	461650.10	2155258.39	Картометрический	1.00	-
200	461653.96	2155254.49	Картометрический	1.00	-
201	461651.51	2155251.06	Картометрический	1.00	-
202	461651.00	2155249.16	Картометрический	1.00	-
203	461686.88	2155209.31	Картометрический	1.00	-
204	461735.43	2155153.54	Картометрический	1.00	-
205	461795.03	2155076.60	Картометрический	1.00	-
206	461795.50	2155076.29	Картометрический	1.00	-
207	461796.22	2155076.23	Картометрический	1.00	-
208	461797.05	2155076.29	Картометрический	1.00	-
209	461801.88	2155080.11	Картометрический	1.00	-
210	461806.10	2155075.05	Картометрический	1.00	-
211	461809.81	2155070.48	Картометрический	1.00	-
212	461805.91	2155067.03	Картометрический	1.00	-
213	461805.43	2155065.79	Картометрический	1.00	-
214	461805.43	2155064.62	Картометрический	1.00	-
215	461805.95	2155063.32	Картометрический	1.00	-
216	461809.73	2155058.02	Картометрический	1.00	-
217	461821.36	2155042.91	Аналитический	0.10	-
218	461857.66	2155076.51	Аналитический	0.10	-
219	461925.53	2155139.03	Аналитический	0.10	-
220	461944.33	2155127.07	Аналитический	0.10	-
221	461995.79	2155095.97	Аналитический	0.10	-
222	462038.68	2155068.48	Аналитический	0.10	-
223	462056.43	2155057.07	Аналитический	0.10	-
224	462070.66	2155047.68	Картометрический	1.00	-
225	462377.14	2155390.60	Картометрический	1.00	-
226	462392.61	2155409.92	Картометрический	1.00	-

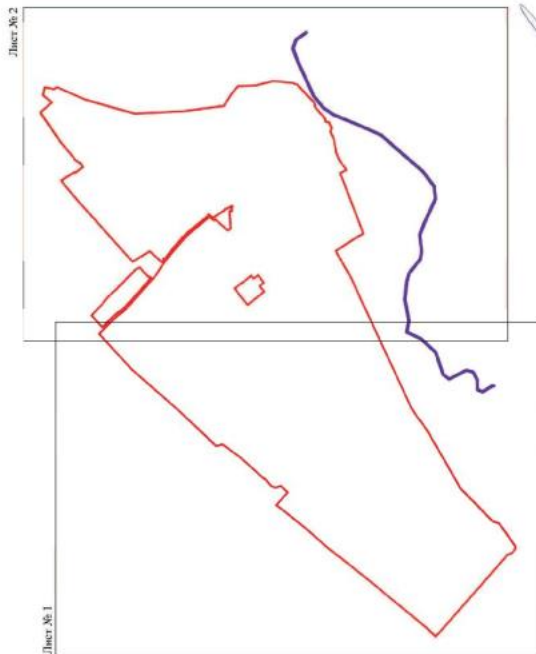
1	2	3	4	5	6
227	462532.64	2155564.32	Картометрический	1.00	-
228	462663.54	2155721.26	Картометрический	1.00	-
229	462676.97	2155742.25	Картометрический	1.00	-
230	462660.56	2155751.85	Картометрический	1.00	-
231	462561.78	2155812.71	Картометрический	1.00	-
232	462557.16	2155807.02	Картометрический	1.00	-
233	462544.36	2155817.19	Картометрический	1.00	-
234	462536.66	2155823.21	Картометрический	1.00	-
235	462500.82	2155848.58	Аналитический	0.10	-
236	462493.32	2155854.05	Аналитический	0.10	-
237	462515.24	2155891.58	Аналитический	0.10	-
238	462521.50	2155888.58	Аналитический	0.10	-
239	462563.06	2155919.21	Аналитический	0.10	-
240	462573.43	2155937.49	Аналитический	0.10	-
241	462680.61	2156064.77	Картометрический	1.00	-
21	462855.46	2156318.82	Картометрический	1.00	-
242	461203.05	2154822.09	Картометрический	1.00	-
243	461134.58	2154875.34	Картометрический	1.00	-
244	461132.58	2154872.51	Картометрический	1.00	-
245	461062.37	2154931.17	Картометрический	1.00	-
246	461042.20	2154906.13	Картометрический	1.00	-
247	461038.36	2154909.63	Картометрический	1.00	-
248	461027.83	2154915.39	Аналитический	0.10	-
249	461004.09	2154933.74	Аналитический	0.10	-
250	460985.75	2154910.00	Аналитический	0.10	-
251	460956.83	2154871.16	Картометрический	1.00	-
252	460990.65	2154842.80	Картометрический	1.00	-
253	460953.00	2154795.39	Картометрический	1.00	-
254	461071.40	2154701.34	Картометрический	1.00	-
255	461092.50	2154683.84	Картометрический	1.00	-
256	461138.95	2154739.40	Картометрический	1.00	-
242	461203.05	2154822.09	Картометрический	1.00	-
3. Сведения о характерных точках части (частей) границы объекта					
Обозначение характерных точек части границы	Координаты, м		Метод определения координат характерной точки	Средняя квадратическая погрешность положения характерной точки (Мп), м	Описание обозначения точки на местности (при наличии)
	X	Y			
1	2	3	4	5	6
Часть №					
-	-	-	-	-	-



## Раздел 4

## План границ области

Схема расположения листов плана границ области



Масштаб 1:25000

Руководитель БУВО «Нормативно-проектный центр»

Подпись:  Ю.В. Шалыгина Дата « 25 » ноября 2021 г.

Место для отбора проб (для анализа) дна, составляющего описание местоловения границ области

Используемые условные знаки и обозначения:



границы территориальной зоны



границы муниципального образования



область и номер листа плана границ области



Титульный лист  
Лист №1



- Плановые данные о границах собственности  
 граница спорной территории  
 граница спорной территории  
 граница спорной территории  
 граница спорной территории

Масштаб 1:500

Проект № 5/2017-И/проект № 01/2017-И/проект № 01/2017-И/проект № 01/2017-И  
 Подпись: \_\_\_\_\_ И.В. Петрова Дата: 25.08.2017 г.  
 Подпись: \_\_\_\_\_ И.В. Петрова Дата: 25.08.2017 г.



Титульный лист  
Лист № 2



Шкала: 1:500

Легенда:

- граница земельного участка
- граница кадастрового участка
- граница кадастрового квартала
- граница кадастрового округа

Шкала: 1:500

Руководитель БТИ (подпись) \_\_\_\_\_  
 Исполнитель (подпись) \_\_\_\_\_  
 Место и дата составления документа: \_\_\_\_\_



ОПИСАНИЕ МЕСТОПОЛОЖЕНИЯ ГРАНИЦ  
Общественно-деловая зона села Коршево - ОД/1

(наименование объекта, местоположение границ которого описано  
(далее - объект))

Раздел 1

Сведения об объекте		
№ п/п	Характеристики объекта	Описание характеристик
1	2	3
1	Местоположение объекта	Воронежская область, Бобровский муниципальный район, Коршевское сельское поселение, село Коршево
2	Площадь объекта $\pm$ величина погрешности определения площади ( $P \pm \Delta P$ )	48554 $\pm$ 771 м <sup>2</sup>
3	Иные характеристики объекта	-

## Раздел 2

Сведения о местоположении границ объекта					
1. Система координат: МСК - 36, зона 2					
2. Сведения о характерных точках границ объекта					
Обозначение характерных точек границ	Координаты, м		Метод определения координат характерной точки	Средняя квадратическая погрешность положения характерной точки (Мт), м	Описание обозначения точки на местности (при наличии)
	X	Y			
1	2	3	4	5	6
1	461203.05	2154822.09	Картометрический	1.00	-
2	461134.58	2154875.34	Картометрический	1.00	-
3	461132.58	2154872.51	Картометрический	1.00	-
4	461062.37	2154931.17	Картометрический	1.00	-
5	461042.20	2154906.13	Картометрический	1.00	-
6	461038.36	2154909.63	Картометрический	1.00	-
7	461027.83	2154915.39	Аналитический	0.10	-
8	461004.09	2154933.74	Аналитический	0.10	-
9	460985.75	2154910.00	Аналитический	0.10	-
10	460956.83	2154871.16	Картометрический	1.00	-
11	460990.65	2154842.80	Картометрический	1.00	-
12	460953.00	2154795.39	Картометрический	1.00	-
13	461071.40	2154701.34	Картометрический	1.00	-
14	461092.50	2154683.84	Картометрический	1.00	-
15	461138.95	2154739.40	Картометрический	1.00	-
1	461203.05	2154822.09	Картометрический	1.00	-
16	461373.39	2155413.38	Картометрический	1.00	-
17	461372.25	2155416.91	Картометрический	1.00	-
18	461364.28	2155422.15	Картометрический	1.00	-
19	461326.49	2155447.65	Картометрический	1.00	-
20	461256.40	2155494.93	Картометрический	1.00	-
21	461234.80	2155509.51	Картометрический	1.00	-
22	461228.69	2155489.82	Картометрический	1.00	-
23	461227.48	2155482.62	Картометрический	1.00	-
24	461247.30	2155479.30	Картометрический	1.00	-
25	461238.38	2155330.16	Картометрический	1.00	-
26	461264.05	2155316.73	Картометрический	1.00	-
27	461369.86	2155410.77	Картометрический	1.00	-
16	461373.39	2155413.38	Картометрический	1.00	-

3. Сведения о характерных точках части (частей) границы объекта					
Обозначение характерных точек части границы	Координаты, м		Метод определения координат характерной точки	Средняя квадратическая погрешность положения характерной точки (M), м	Описание обозначения точки на местности (при наличии)
	X	Y			
1	2	3	4	5	6
Часть №					
-	-	-	-	-	-





## ОПИСАНИЕ МЕСТОПОЛОЖЕНИЯ ГРАНИЦ

Зона улиц, дорог, инженерной и транспортной инфраструктуры села Коршево - ИТ1/1

(наименование объекта, местоположение границ которого описано  
(далее - объект)

## Раздел 1

Сведения об объекте		
№ п/п	Характеристики объекта	Описание характеристик
1	2	3
1	Местоположение объекта	Воронежская область, Бобровский муниципальный район, Коршевское сельское поселение, село Коршево
2	Площадь объекта $\pm$ величина погрешности определения площади ( $P \pm \Delta P$ )	104190 +/- 1130 м <sup>2</sup>
3	Иные характеристики объекта	-

## Раздел 2

Сведения о местоположении границ объекта					
1. Система координат: МСК - 36, зона 2					
2. Сведения о характерных точках границ объекта					
Обозначение характерных точек границ	Координаты, м		Метод определения координат характерной точки	Средняя квадратическая погрешность положения характерной точки (M), м	Описание обозначения точки на местности (при наличии)
	X	Y			
1	2	3	4	5	6
1	463004.62	2156397.84	Картометрический	1.00	-
2	462993.64	2156405.66	Картометрический	1.00	-
3	462991.98	2156403.38	Картометрический	1.00	-
4	462993.25	2156401.11	Картометрический	1.00	-
5	462993.41	2156399.59	Картометрический	1.00	-
6	462991.37	2156397.08	Картометрический	1.00	-
7	462968.77	2156369.20	Картометрический	1.00	-
8	462950.57	2156344.05	Картометрический	1.00	-
9	462932.88	2156317.44	Картометрический	1.00	-
10	462908.44	2156278.65	Картометрический	1.00	-
11	462884.27	2156237.64	Картометрический	1.00	-
12	462869.59	2156210.37	Картометрический	1.00	-
13	462848.94	2156167.84	Картометрический	1.00	-
14	462830.48	2156124.05	Картометрический	1.00	-
15	462814.69	2156081.15	Картометрический	1.00	-
16	462804.66	2156050.43	Картометрический	1.00	-
17	462795.87	2156021.81	Картометрический	1.00	-
18	462788.99	2155998.08	Картометрический	1.00	-
19	462776.04	2155948.57	Картометрический	1.00	-
20	462747.49	2155812.73	Картометрический	1.00	-
21	462747.10	2155810.44	Картометрический	1.00	-
22	462746.91	2155809.08	Картометрический	1.00	-
23	462735.64	2155748.56	Картометрический	1.00	-
24	462723.30	2155675.17	Картометрический	1.00	-
25	462704.77	2155556.64	Картометрический	1.00	-
26	462633.56	2155091.83	Картометрический	1.00	-
27	462609.60	2154938.19	Картометрический	1.00	-
28	462601.79	2154891.31	Картометрический	1.00	-
29	462586.46	2154786.99	Картометрический	1.00	-
30	462557.21	2154602.09	Картометрический	1.00	-
31	462539.90	2154501.26	Картометрический	1.00	-
32	462534.36	2154471.74	Картометрический	1.00	-
33	462528.70	2154443.72	Картометрический	1.00	-
34	462521.83	2154413.98	Картометрический	1.00	-
35	462514.41	2154387.19	Картометрический	1.00	-
36	462500.64	2154343.10	Картометрический	1.00	-

1	2	3	4	5	6
37	462496.39	2154330.88	Картометрический	1.00	-
38	462493.49	2154330.24	Картометрический	1.00	-
39	462490.14	2154331.76	Картометрический	1.00	-
40	462487.09	2154335.19	Картометрический	1.00	-
41	462468.97	2154355.58	Картометрический	1.00	-
42	462401.53	2154421.37	Картометрический	1.00	-
43	462328.76	2154492.36	Картометрический	1.00	-
44	462279.96	2154541.43	Картометрический	1.00	-
45	462238.43	2154581.12	Картометрический	1.00	-
46	462201.64	2154614.27	Картометрический	1.00	-
47	462169.28	2154635.57	Картометрический	1.00	-
48	462158.31	2154644.11	Картометрический	1.00	-
49	462131.21	2154671.54	Картометрический	1.00	-
50	462073.81	2154733.76	Картометрический	1.00	-
51	462017.65	2154794.63	Картометрический	1.00	-
52	461965.80	2154854.56	Картометрический	1.00	-
53	461914.15	2154914.25	Картометрический	1.00	-
54	461884.53	2154948.74	Картометрический	1.00	-
55	461873.26	2154966.47	Картометрический	1.00	-
56	461843.75	2155012.91	Картометрический	1.00	-
57	461821.36	2155042.91	Картометрический	1.00	-
58	461809.73	2155058.02	Картометрический	1.00	-
59	461805.95	2155063.32	Картометрический	1.00	-
60	461805.43	2155064.62	Картометрический	1.00	-
61	461805.43	2155065.79	Картометрический	1.00	-
62	461805.91	2155067.03	Картометрический	1.00	-
63	461809.81	2155070.48	Картометрический	1.00	-
64	461806.10	2155075.05	Картометрический	1.00	-
65	461801.88	2155080.11	Картометрический	1.00	-
66	461797.05	2155076.29	Картометрический	1.00	-
67	461796.22	2155076.23	Картометрический	1.00	-
68	461795.50	2155076.29	Картометрический	1.00	-
69	461795.03	2155076.60	Картометрический	1.00	-
70	461735.43	2155153.54	Картометрический	1.00	-
71	461686.88	2155209.31	Картометрический	1.00	-
72	461651.00	2155249.16	Картометрический	1.00	-
73	461651.51	2155251.06	Картометрический	1.00	-
74	461653.96	2155254.49	Картометрический	1.00	-
75	461650.10	2155258.39	Картометрический	1.00	-
76	461646.32	2155262.16	Картометрический	1.00	-
77	461642.28	2155259.02	Картометрический	1.00	-
78	461640.34	2155258.68	Картометрический	1.00	-
79	461619.86	2155282.03	Картометрический	1.00	-
80	461597.64	2155302.82	Картометрический	1.00	-
81	461544.45	2155347.92	Картометрический	1.00	-
82	461479.03	2155399.96	Картометрический	1.00	-
83	461437.58	2155432.93	Картометрический	1.00	-
84	461431.50	2155437.05	Картометрический	1.00	-

1	2	3	4	5	6
85	461430.67	2155440.49	Картометрический	1.00	-
86	461432.73	2155445.61	Картометрический	1.00	-
87	461428.00	2155449.06	Картометрический	1.00	-
88	461422.77	2155452.93	Картометрический	1.00	-
89	461406.43	2155438.46	Картометрический	1.00	-
90	461393.20	2155431.72	Картометрический	1.00	-
91	461386.07	2155427.20	Картометрический	1.00	-
92	461383.18	2155427.20	Картометрический	1.00	-
93	461374.22	2155433.21	Картометрический	1.00	-
94	461333.10	2155459.53	Картометрический	1.00	-
95	461286.70	2155488.91	Картометрический	1.00	-
96	461284.99	2155492.25	Картометрический	1.00	-
97	461285.26	2155499.07	Картометрический	1.00	-
98	461279.62	2155502.94	Картометрический	1.00	-
99	461274.74	2155499.29	Картометрический	1.00	-
100	461271.39	2155498.85	Картометрический	1.00	-
101	461270.30	2155499.51	Картометрический	1.00	-
102	461227.66	2155526.65	Картометрический	1.00	-
103	461224.62	2155522.47	Картометрический	1.00	-
104	461221.66	2155518.39	Картометрический	1.00	-
105	461234.80	2155509.51	Картометрический	1.00	-
106	461256.40	2155494.93	Картометрический	1.00	-
107	461326.49	2155447.65	Картометрический	1.00	-
108	461364.28	2155422.15	Картометрический	1.00	-
109	461372.25	2155416.91	Картометрический	1.00	-
110	461373.39	2155413.38	Картометрический	1.00	-
111	461369.86	2155410.77	Картометрический	1.00	-
112	461373.26	2155405.99	Картометрический	1.00	-
113	461376.87	2155400.90	Картометрический	1.00	-
114	461413.58	2155427.08	Картометрический	1.00	-
115	461415.35	2155427.56	Картометрический	1.00	-
116	461417.41	2155427.56	Картометрический	1.00	-
117	461419.47	2155427.06	Картометрический	1.00	-
118	461428.09	2155422.31	Картометрический	1.00	-
119	461475.57	2155382.73	Картометрический	1.00	-
120	461534.56	2155333.55	Картометрический	1.00	-
121	461588.21	2155288.83	Картометрический	1.00	-
122	461608.62	2155269.90	Картометрический	1.00	-
123	461623.81	2155254.74	Картометрический	1.00	-
124	461634.52	2155242.64	Картометрический	1.00	-
125	461674.50	2155197.47	Картометрический	1.00	-
126	461725.92	2155137.48	Картометрический	1.00	-
127	461783.21	2155066.32	Картометрический	1.00	-
128	461830.52	2155002.28	Картометрический	1.00	-
129	461864.68	2154945.24	Картометрический	1.00	-
130	461873.06	2154933.58	Картометрический	1.00	-
131	461899.12	2154903.74	Картометрический	1.00	-
132	461958.90	2154836.74	Картометрический	1.00	-

1	2	3	4	5	6
133	462005.88	2154784.10	Картометрический	1.00	-
134	462060.79	2154722.57	Картометрический	1.00	-
135	462117.67	2154658.37	Картометрический	1.00	-
136	462139.00	2154635.14	Картометрический	1.00	-
137	462155.19	2154621.71	Картометрический	1.00	-
138	462191.66	2154596.40	Картометрический	1.00	-
139	462267.91	2154523.61	Картометрический	1.00	-
140	462314.50	2154477.73	Картометрический	1.00	-
141	462316.57	2154475.72	Картометрический	1.00	-
142	462355.37	2154436.50	Картометрический	1.00	-
143	462385.38	2154409.10	Картометрический	1.00	-
144	462455.10	2154341.60	Картометрический	1.00	-
145	462480.72	2154318.12	Картометрический	1.00	-
146	462485.48	2154312.03	Картометрический	1.00	-
147	462487.42	2154309.56	Картометрический	1.00	-
148	462487.84	2154308.10	Картометрический	1.00	-
149	462478.00	2154282.31	Картометрический	1.00	-
150	462463.51	2154248.63	Картометрический	1.00	-
151	462462.81	2154248.39	Картометрический	1.00	-
152	462458.92	2154248.30	Картометрический	1.00	-
153	462456.20	2154242.94	Картометрический	1.00	-
154	462457.92	2154239.50	Картометрический	1.00	-
155	462458.18	2154237.84	Картометрический	1.00	-
156	462450.50	2154222.40	Картометрический	1.00	-
157	462443.76	2154210.47	Картометрический	1.00	-
158	462436.81	2154198.60	Картометрический	1.00	-
159	462421.45	2154174.73	Картометрический	1.00	-
160	462386.99	2154129.46	Картометрический	1.00	-
161	462355.05	2154088.28	Картометрический	1.00	-
162	462309.80	2154035.43	Картометрический	1.00	-
163	462271.92	2153994.49	Картометрический	1.00	-
164	462215.39	2153935.76	Картометрический	1.00	-
165	462162.00	2153880.19	Картометрический	1.00	-
166	462112.49	2153830.11	Картометрический	1.00	-
167	462081.40	2153799.02	Картометрический	1.00	-
168	462080.61	2153798.93	Картометрический	1.00	-
169	462076.66	2153799.85	Картометрический	1.00	-
170	462071.83	2153795.32	Картометрический	1.00	-
171	462072.49	2153791.43	Картометрический	1.00	-
172	462072.45	2153790.52	Картометрический	1.00	-
173	462037.47	2153755.16	Картометрический	1.00	-
174	461906.64	2153620.05	Картометрический	1.00	-
175	461806.80	2153517.98	Картометрический	1.00	-
176	461723.24	2153433.83	Картометрический	1.00	-
177	461650.58	2153360.68	Картометрический	1.00	-
178	461584.76	2153295.83	Картометрический	1.00	-
179	461566.67	2153278.77	Картометрический	1.00	-
180	461540.60	2153254.37	Картометрический	1.00	-

1	2	3	4	5	6
181	461508.32	2153225.97	Картометрический	1.00	-
182	461462.70	2153187.20	Картометрический	1.00	-
183	461385.14	2153123.74	Картометрический	1.00	-
184	461323.15	2153076.37	Картометрический	1.00	-
185	461276.58	2153041.62	Картометрический	1.00	-
186	461243.75	2153017.98	Картометрический	1.00	-
187	461216.52	2153000.38	Картометрический	1.00	-
188	461178.27	2152976.33	Картометрический	1.00	-
189	461177.19	2152976.10	Картометрический	1.00	-
190	461167.86	2152980.86	Картометрический	1.00	-
191	461154.95	2152971.60	Картометрический	1.00	-
192	461154.51	2152961.50	Картометрический	1.00	-
193	461154.04	2152959.85	Картометрический	1.00	-
194	461106.48	2152931.31	Картометрический	1.00	-
195	461064.49	2152907.10	Картометрический	1.00	-
196	461032.05	2152889.59	Картометрический	1.00	-
197	461013.83	2152880.30	Картометрический	1.00	-
198	461012.05	2152880.04	Картометрический	1.00	-
199	461005.40	2152883.54	Картометрический	1.00	-
200	461000.03	2152880.36	Картометрический	1.00	-
201	460995.93	2152877.69	Картометрический	1.00	-
202	460995.43	2152871.49	Картометрический	1.00	-
203	460993.85	2152869.62	Картометрический	1.00	-
204	460953.12	2152848.92	Картометрический	1.00	-
205	460917.41	2152831.45	Картометрический	1.00	-
206	460860.58	2152803.76	Картометрический	1.00	-
207	460804.13	2152778.37	Картометрический	1.00	-
208	460761.49	2152758.68	Картометрический	1.00	-
209	460734.15	2152745.94	Картометрический	1.00	-
210	460694.36	2152726.94	Картометрический	1.00	-
211	460666.33	2152713.10	Картометрический	1.00	-
212	460635.69	2152698.07	Картометрический	1.00	-
213	460609.52	2152684.61	Картометрический	1.00	-
214	460576.14	2152666.58	Картометрический	1.00	-
215	460540.93	2152646.35	Картометрический	1.00	-
216	460496.43	2152620.06	Картометрический	1.00	-
217	460432.50	2152578.49	Картометрический	1.00	-
218	460382.13	2152545.42	Картометрический	1.00	-
219	460380.66	2152545.27	Картометрический	1.00	-
220	460376.60	2152547.08	Картометрический	1.00	-
221	460372.48	2152544.36	Картометрический	1.00	-
222	460368.72	2152541.48	Картометрический	1.00	-
223	460368.23	2152536.41	Картометрический	1.00	-
224	460366.13	2152532.79	Картометрический	1.00	-
225	460358.64	2152527.59	Картометрический	1.00	-
226	460297.25	2152486.06	Картометрический	1.00	-
227	460244.84	2152448.77	Картометрический	1.00	-
228	460220.07	2152430.70	Картометрический	1.00	-

1	2	3	4	5	6
229	460196.34	2152412.58	Картометрический	1.00	-
230	460148.22	2152372.97	Картометрический	1.00	-
231	460090.51	2152322.75	Картометрический	1.00	-
232	459975.60	2152223.97	Картометрический	1.00	-
233	459891.17	2152151.01	Картометрический	1.00	-
234	459736.08	2152017.08	Картометрический	1.00	-
235	459633.75	2151929.09	Картометрический	1.00	-
236	459596.33	2151896.37	Картометрический	1.00	-
237	459593.87	2151895.61	Картометрический	1.00	-
238	459589.75	2151892.28	Картометрический	1.00	-
239	459588.14	2151889.40	Картометрический	1.00	-
240	459535.65	2151843.70	Картометрический	1.00	-
241	459528.82	2151838.23	Картометрический	1.00	-
242	459527.67	2151837.89	Картометрический	1.00	-
243	459522.66	2151839.23	Картометрический	1.00	-
244	459519.72	2151836.98	Картометрический	1.00	-
245	459516.68	2151834.06	Картометрический	1.00	-
246	459517.16	2151829.51	Картометрический	1.00	-
247	459516.17	2151827.45	Картометрический	1.00	-
248	459460.39	2151778.86	Картометрический	1.00	-
249	459391.45	2151719.24	Картометрический	1.00	-
250	459324.37	2151661.08	Картометрический	1.00	-
251	459178.21	2151534.97	Картометрический	1.00	-
252	459184.81	2151527.73	Картометрический	1.00	-
253	459331.45	2151653.60	Картометрический	1.00	-
254	459398.37	2151710.69	Картометрический	1.00	-
255	459466.97	2151770.38	Картометрический	1.00	-
256	459529.67	2151824.62	Картометрический	1.00	-
257	459609.27	2151892.97	Картометрический	1.00	-
258	459666.38	2151942.47	Картометрический	1.00	-
259	459743.42	2152008.71	Картометрический	1.00	-
260	459898.44	2152142.71	Картометрический	1.00	-
261	459982.85	2152215.52	Картометрический	1.00	-
262	460097.85	2152314.20	Картометрический	1.00	-
263	460155.45	2152363.63	Картометрический	1.00	-
264	460205.18	2152404.40	Картометрический	1.00	-
265	460227.14	2152421.63	Картометрический	1.00	-
266	460251.59	2152439.63	Картометрический	1.00	-
267	460289.34	2152466.52	Картометрический	1.00	-
268	460327.25	2152493.63	Картометрический	1.00	-
269	460363.63	2152519.00	Картометрический	1.00	-
270	460381.59	2152531.15	Картометрический	1.00	-
271	460403.33	2152545.73	Картометрический	1.00	-
272	460439.14	2152569.60	Картометрический	1.00	-
273	460502.25	2152610.67	Картометрический	1.00	-
274	460545.72	2152636.88	Картометрический	1.00	-
275	460581.22	2152657.12	Картометрический	1.00	-
276	460614.64	2152675.27	Картометрический	1.00	-

1	2	3	4	5	6
277	460640.96	2152688.92	Картометрический	1.00	-
278	460670.70	2152703.78	Картометрический	1.00	-
279	460698.20	2152716.80	Картометрический	1.00	-
280	460738.59	2152736.15	Картометрический	1.00	-
281	460766.48	2152749.04	Картометрический	1.00	-
282	460808.57	2152767.89	Картометрический	1.00	-
283	460864.96	2152794.02	Картометрический	1.00	-
284	460922.05	2152821.58	Картометрический	1.00	-
285	460957.81	2152839.29	Картометрический	1.00	-
286	461004.22	2152862.83	Картометрический	1.00	-
287	461013.01	2152867.29	Картометрический	1.00	-
288	461019.30	2152870.48	Картометрический	1.00	-
289	461037.06	2152879.49	Картометрический	1.00	-
290	461069.63	2152897.02	Картометрический	1.00	-
291	461112.14	2152921.46	Картометрический	1.00	-
292	461157.70	2152948.80	Картометрический	1.00	-
293	461175.28	2152960.27	Картометрический	1.00	-
294	461193.77	2152972.33	Картометрический	1.00	-
295	461222.59	2152990.24	Картометрический	1.00	-
296	461250.35	2153008.04	Картометрический	1.00	-
297	461284.18	2153032.07	Картометрический	1.00	-
298	461287.14	2153034.31	Картометрический	1.00	-
299	461330.10	2153066.42	Картометрический	1.00	-
300	461392.54	2153114.28	Картометрический	1.00	-
301	461470.13	2153178.00	Картометрический	1.00	-
302	461514.95	2153216.29	Картометрический	1.00	-
303	461548.28	2153245.75	Картометрический	1.00	-
304	461573.24	2153269.26	Картометрический	1.00	-
305	461592.16	2153287.09	Картометрический	1.00	-
306	461661.23	2153354.99	Картометрический	1.00	-
307	461737.15	2153431.20	Картометрический	1.00	-
308	461814.78	2153509.34	Картометрический	1.00	-
309	461915.38	2153612.24	Картометрический	1.00	-
310	462046.04	2153747.24	Картометрический	1.00	-
311	462084.21	2153785.89	Картометрический	1.00	-
312	462118.70	2153820.88	Картометрический	1.00	-
313	462168.85	2153871.79	Картометрический	1.00	-
314	462224.17	2153929.50	Картометрический	1.00	-
315	462279.72	2153986.55	Картометрический	1.00	-
316	462317.29	2154027.31	Картометрический	1.00	-
317	462362.48	2154080.17	Картометрический	1.00	-
318	462399.80	2154127.29	Картометрический	1.00	-
319	462430.35	2154168.33	Картометрический	1.00	-
320	462445.67	2154191.67	Картометрический	1.00	-
321	462452.92	2154203.40	Картометрический	1.00	-
322	462459.93	2154216.04	Картометрический	1.00	-
323	462471.89	2154240.08	Картометрический	1.00	-
324	462487.96	2154277.64	Картометрический	1.00	-

1	2	3	4	5	6
325	462503.83	2154319.60	Картометрический	1.00	-
326	462510.37	2154338.11	Картометрический	1.00	-
327	462525.23	2154383.94	Картометрический	1.00	-
328	462532.44	2154411.02	Картометрический	1.00	-
329	462539.38	2154441.13	Картометрический	1.00	-
330	462544.97	2154468.40	Картометрический	1.00	-
331	462550.72	2154499.27	Картометрический	1.00	-
332	462568.06	2154600.58	Картометрический	1.00	-
333	462597.20	2154785.33	Картометрический	1.00	-
334	462612.42	2154889.28	Картометрический	1.00	-
335	462620.20	2154936.08	Картометрический	1.00	-
336	462644.03	2155089.34	Картометрический	1.00	-
337	462715.40	2155555.05	Картометрический	1.00	-
338	462733.84	2155673.01	Картометрический	1.00	-
339	462746.24	2155746.75	Картометрический	1.00	-
340	462757.48	2155807.17	Картометрический	1.00	-
341	462761.78	2155828.86	Картометрический	1.00	-
342	462786.56	2155945.78	Картометрический	1.00	-
343	462805.99	2156019.36	Картометрический	1.00	-
344	462814.46	2156047.55	Картометрический	1.00	-
345	462824.31	2156077.65	Картометрический	1.00	-
346	462840.12	2156120.48	Картометрический	1.00	-
347	462858.50	2156163.85	Картометрический	1.00	-
348	462879.01	2156205.81	Картометрический	1.00	-
349	462893.58	2156232.66	Картометрический	1.00	-
350	462917.64	2156273.17	Картометрический	1.00	-
351	462942.10	2156311.72	Картометрический	1.00	-
352	462959.46	2156337.48	Картометрический	1.00	-
353	462977.22	2156363.01	Картометрический	1.00	-
1	463004.62	2156397.84	Картометрический	1.00	-

## 3. Сведения о характерных точках части (частей) границы объекта

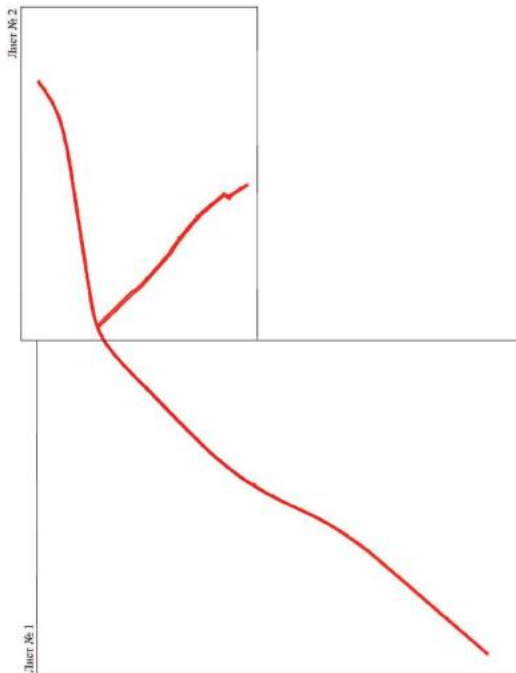
Обозначение характерных точек части границы	Координаты, м		Метод определения координат характерной точки	Средняя квадратическая погрешность положения характерной точки (М), м	Описание обозначения точки на местности (при наличии)
	X	Y			
1	2	3	4	5	6
Часть №					
-	-	-	-	-	-



## Раздел 4

## План границ объекта

Схема расположения листов плана границ объекта



Масштаб 1:25000

Руководитель БУВО «Нормативно-проектный центр»

Подпись: Ю.В. Шалыгина Дата « 25 » ноября 2021 г.

Место для описания листа (для печати) лица, составившего описание местоположения границ объекта

Используемые условные знаки и обозначения:

граница территориальной зоны

 Лист № 1  
область и номер листа плана границ объекта


Титульный лист  
(лист № 1)



Обозначения объектов на плане:

- граница территории застройки
- граница территории застройки
- граница территории застройки

Масштаб 1:2000

Проектный отдел «Иркутское проектное бюро»

Иркутск, ул. Мухоморова, д. 41/а. Штатное. Дата « 22 » \_\_\_\_\_ 2018 г.

Масштаб плана: 1:2000. План выполнен в соответствии с требованиями СНиП 45-01-2004.



План границ объектов  
Лист № 2



## ОПИСАНИЕ МЕСТОПОЛОЖЕНИЯ ГРАНИЦ

Зона сельскохозяйственного использования в границах населенного пункта  
села Коршево - СХ1/1

(наименование объекта, местоположение границ которого описано  
(далее - объект)

## Раздел 1

Сведения об объекте		
№ п/п	Характеристики объекта	Описание характеристик
1	2	3
1	Местоположение объекта	Воронежская область, Бобровский муниципальный район, Коршевское сельское поселение, село Коршево
2	Площадь объекта $\pm$ величина погрешности определения площади ( $P \pm \Delta P$ )	2926669 +/- 5988 м <sup>2</sup>
3	Иные характеристики объекта	-

Сведения о местоположении границ объекта					
1. Система координат: МСК - 36, зона 2					
2. Сведения о характерных точках границ объекта					
Обозначение характерных точек границ	Координаты, м		Метод определения координат характерной точки	Средняя квадратическая погрешность положения характерной точки (Мт), м	Описание обозначения точки на местности (при наличии)
	X	Y			
1	2	3	4	5	6
1	462735.64	2155748.56	Картометрический	1.00	-
2	462678.23	2155742.23	Аналитический	0.10	-
3	462676.97	2155742.25	Картометрический	1.00	-
4	462663.54	2155721.26	Картометрический	1.00	-
5	462532.64	2155564.32	Картометрический	1.00	-
6	462392.61	2155409.92	Картометрический	1.00	-
7	462377.14	2155390.60	Картометрический	1.00	-
8	462070.66	2155047.68	Картометрический	1.00	-
9	462056.43	2155057.07	Аналитический	0.10	-
10	462009.56	2155000.89	Аналитический	0.10	-
11	462039.18	2154987.39	Картометрический	1.00	-
12	462129.44	2154896.79	Картометрический	1.00	-
13	462207.89	2154816.72	Картометрический	1.00	-
14	462281.69	2154749.19	Картометрический	1.00	-
15	462329.19	2154690.15	Картометрический	1.00	-
16	462419.37	2154591.48	Картометрический	1.00	-
17	462328.76	2154492.36	Картометрический	1.00	-
18	462401.53	2154421.37	Картометрический	1.00	-
19	462468.97	2154355.58	Картометрический	1.00	-
20	462487.09	2154335.19	Картометрический	1.00	-
21	462490.14	2154331.76	Картометрический	1.00	-
22	462493.49	2154330.24	Картометрический	1.00	-
23	462496.39	2154330.88	Картометрический	1.00	-
24	462500.64	2154343.10	Картометрический	1.00	-
25	462514.41	2154387.19	Картометрический	1.00	-
26	462521.83	2154413.98	Картометрический	1.00	-
27	462528.70	2154443.72	Картометрический	1.00	-
28	462534.36	2154471.74	Картометрический	1.00	-
29	462539.90	2154501.26	Картометрический	1.00	-
30	462557.21	2154602.09	Картометрический	1.00	-
31	462586.46	2154786.99	Картометрический	1.00	-
32	462601.79	2154891.31	Картометрический	1.00	-
33	462609.60	2154938.19	Картометрический	1.00	-
34	462633.56	2155091.83	Картометрический	1.00	-
35	462704.77	2155556.64	Картометрический	1.00	-
36	462723.30	2155675.17	Картометрический	1.00	-

1	2	3	4	5	6
1	462735.64	2155748.56	Картометрический	1.00	-
37	462991.37	2156397.08	Картометрический	1.00	-
38	462874.31	2156482.22	Картометрический	1.00	-
39	462833.20	2156466.83	Картометрический	1.00	-
40	462757.65	2156405.98	Картометрический	1.00	-
41	462855.46	2156318.82	Картометрический	1.00	-
42	462680.61	2156064.77	Картометрический	1.00	-
43	462779.83	2156001.67	Картометрический	1.00	-
44	462788.99	2155998.08	Картометрический	1.00	-
45	462795.87	2156021.81	Картометрический	1.00	-
46	462804.66	2156050.43	Картометрический	1.00	-
47	462814.69	2156081.15	Картометрический	1.00	-
48	462830.48	2156124.05	Картометрический	1.00	-
49	462848.94	2156167.84	Картометрический	1.00	-
50	462869.59	2156210.37	Картометрический	1.00	-
51	462884.27	2156237.64	Картометрический	1.00	-
52	462908.44	2156278.65	Картометрический	1.00	-
53	462932.88	2156317.44	Картометрический	1.00	-
54	462950.57	2156344.05	Картометрический	1.00	-
55	462968.77	2156369.20	Картометрический	1.00	-
37	462991.37	2156397.08	Картометрический	1.00	-
56	461584.76	2153295.83	Картометрический	1.00	-
57	461515.97	2153379.08	Картометрический	1.00	-
58	461449.50	2153426.14	Картометрический	1.00	-
59	461361.89	2153482.52	Картометрический	1.00	-
60	461305.43	2153496.18	Картометрический	1.00	-
61	461164.56	2153391.78	Картометрический	1.00	-
62	461076.47	2153314.11	Картометрический	1.00	-
63	461147.58	2153228.71	Картометрический	1.00	-
64	461154.96	2153218.23	Картометрический	1.00	-
65	461067.26	2153145.76	Картометрический	1.00	-
66	461044.83	2153131.76	Картометрический	1.00	-
67	461018.78	2153116.07	Картометрический	1.00	-
68	461012.52	2153110.82	Картометрический	1.00	-
69	460928.67	2153184.70	Картометрический	1.00	-
70	460888.14	2153137.69	Картометрический	1.00	-
71	460964.74	2153045.24	Картометрический	1.00	-
72	460862.67	2152962.49	Картометрический	1.00	-
73	460856.06	2152970.10	Картометрический	1.00	-
74	460852.29	2152966.83	Картометрический	1.00	-
75	460845.73	2152974.36	Картометрический	1.00	-
76	460790.63	2152934.34	Картометрический	1.00	-
77	460775.58	2152921.32	Картометрический	1.00	-
78	460579.11	2152764.95	Картометрический	1.00	-
79	460563.35	2152749.33	Картометрический	1.00	-
80	460393.92	2152599.44	Картометрический	1.00	-

1	2	3	4	5	6
81	460240.73	2152481.76	Картометрический	1.00	-
82	459988.40	2152280.50	Аналитический	0.10	-
83	459968.51	2152262.75	Аналитический	0.10	-
84	459957.55	2152252.96	Аналитический	0.10	-
85	459932.29	2152230.82	Аналитический	0.10	-
86	459629.90	2151982.60	Аналитический	0.10	-
87	459604.80	2151961.40	Аналитический	0.10	-
88	459571.81	2151934.88	Аналитический	0.10	-
89	459493.93	2151859.96	Картометрический	1.00	-
90	459516.68	2151834.06	Картометрический	1.00	-
91	459519.72	2151836.98	Картометрический	1.00	-
92	459522.66	2151839.23	Картометрический	1.00	-
93	459527.67	2151837.89	Картометрический	1.00	-
94	459528.82	2151838.23	Картометрический	1.00	-
95	459535.65	2151843.70	Картометрический	1.00	-
96	459588.14	2151889.40	Картометрический	1.00	-
97	459589.75	2151892.28	Картометрический	1.00	-
98	459593.87	2151895.61	Картометрический	1.00	-
99	459596.33	2151896.37	Картометрический	1.00	-
100	459633.75	2151929.09	Картометрический	1.00	-
101	459736.08	2152017.08	Картометрический	1.00	-
102	459891.17	2152151.01	Картометрический	1.00	-
103	459975.60	2152223.97	Картометрический	1.00	-
104	460090.51	2152322.75	Картометрический	1.00	-
105	460148.22	2152372.97	Картометрический	1.00	-
106	460196.34	2152412.58	Картометрический	1.00	-
107	460220.07	2152430.70	Картометрический	1.00	-
108	460244.84	2152448.77	Картометрический	1.00	-
109	460297.25	2152486.06	Картометрический	1.00	-
110	460358.64	2152527.59	Картометрический	1.00	-
111	460366.13	2152532.79	Картометрический	1.00	-
112	460368.23	2152536.41	Картометрический	1.00	-
113	460368.72	2152541.48	Картометрический	1.00	-
114	460372.48	2152544.36	Картометрический	1.00	-
115	460376.60	2152547.08	Картометрический	1.00	-
116	460380.66	2152545.27	Картометрический	1.00	-
117	460382.13	2152545.42	Картометрический	1.00	-
118	460432.50	2152578.49	Картометрический	1.00	-
119	460496.43	2152620.06	Картометрический	1.00	-
120	460540.93	2152646.35	Картометрический	1.00	-
121	460576.14	2152666.58	Картометрический	1.00	-
122	460609.52	2152684.61	Картометрический	1.00	-
123	460635.69	2152698.07	Картометрический	1.00	-
124	460666.33	2152713.10	Картометрический	1.00	-
125	460694.36	2152726.94	Картометрический	1.00	-
126	460734.15	2152745.94	Картометрический	1.00	-
127	460761.49	2152758.68	Картометрический	1.00	-
128	460804.13	2152778.37	Картометрический	1.00	-

1	2	3	4	5	6
129	460860.58	2152803.76	Картометрический	1.00	-
130	460917.41	2152831.45	Картометрический	1.00	-
131	460953.12	2152848.92	Картометрический	1.00	-
132	460993.85	2152869.62	Картометрический	1.00	-
133	460995.43	2152871.49	Картометрический	1.00	-
134	460995.93	2152877.69	Картометрический	1.00	-
135	461000.03	2152880.36	Картометрический	1.00	-
136	461005.40	2152883.54	Картометрический	1.00	-
137	461012.05	2152880.04	Картометрический	1.00	-
138	461013.83	2152880.30	Картометрический	1.00	-
139	461032.05	2152889.59	Картометрический	1.00	-
140	461064.49	2152907.10	Картометрический	1.00	-
141	461106.48	2152931.31	Картометрический	1.00	-
142	461154.04	2152959.85	Картометрический	1.00	-
143	461154.51	2152961.50	Картометрический	1.00	-
144	461154.95	2152971.60	Картометрический	1.00	-
145	461167.86	2152980.86	Картометрический	1.00	-
146	461177.19	2152976.10	Картометрический	1.00	-
147	461178.27	2152976.33	Картометрический	1.00	-
148	461216.52	2153000.38	Картометрический	1.00	-
149	461243.75	2153017.98	Картометрический	1.00	-
150	461276.58	2153041.62	Картометрический	1.00	-
151	461323.15	2153076.37	Картометрический	1.00	-
152	461385.14	2153123.74	Картометрический	1.00	-
153	461462.70	2153187.20	Картометрический	1.00	-
154	461508.32	2153225.97	Картометрический	1.00	-
155	461540.60	2153254.37	Картометрический	1.00	-
156	461566.67	2153278.77	Картометрический	1.00	-
56	461584.76	2153295.83	Картометрический	1.00	-
157	460342.39	2155142.67	Картометрический	1.00	-
158	460160.64	2155260.63	Картометрический	1.00	-
159	460109.27	2155288.08	Картометрический	1.00	-
160	460242.92	2155638.72	Картометрический	1.00	-
161	460257.35	2155675.24	Аналитический	0.10	-
162	460261.98	2155689.55	Аналитический	0.10	-
163	460307.17	2155804.79	Картометрический	1.00	-
164	460256.45	2155829.23	Картометрический	1.00	-
165	460260.70	2155842.66	Картометрический	1.00	-
166	460295.80	2155887.31	Картометрический	1.00	-
167	460316.12	2155920.36	Картометрический	1.00	-
168	460322.42	2155936.86	Картометрический	1.00	-
169	460336.73	2155971.53	Аналитический	0.10	-
170	460341.01	2155984.37	Аналитический	0.10	-
171	460361.04	2156093.78	Аналитический	0.10	-
172	460368.33	2156111.67	Аналитический	0.10	-
173	460379.42	2156132.01	Картометрический	1.00	-
174	460388.27	2156153.04	Картометрический	1.00	-

1	2	3	4	5	6
175	460379.21	2156190.08	Аналитический	0.10	-
176	460392.46	2156215.25	Аналитический	0.10	-
177	460400.70	2156236.52	Аналитический	0.10	-
178	460429.25	2156238.34	Картометрический	1.00	-
179	460441.51	2156274.52	Картометрический	1.00	-
180	460456.52	2156294.51	Картометрический	1.00	-
181	460475.89	2156310.06	Картометрический	1.00	-
182	460484.88	2156324.76	Картометрический	1.00	-
183	460516.60	2156364.90	Аналитический	0.10	-
184	460526.00	2156375.70	Аналитический	0.10	-
185	460515.60	2156384.65	Аналитический	0.10	-
186	460526.20	2156398.25	Аналитический	0.10	-
187	460536.12	2156412.94	Картометрический	1.00	-
188	460454.30	2156319.35	Картометрический	1.00	-
189	460432.80	2156312.32	Картометрический	1.00	-
190	460452.80	2156297.32	Картометрический	1.00	-
191	460437.80	2156277.32	Картометрический	1.00	-
192	460417.80	2156292.32	Картометрический	1.00	-
193	460388.24	2156265.51	Картометрический	1.00	-
194	460225.31	2156185.79	Картометрический	1.00	-
195	460001.69	2156067.09	Картометрический	1.00	-
196	459912.84	2156020.59	Картометрический	1.00	-
197	459736.52	2155853.04	Картометрический	1.00	-
198	459635.65	2155767.96	Картометрический	1.00	-
199	459567.23	2155683.75	Картометрический	1.00	-
200	459548.81	2155635.50	Картометрический	1.00	-
201	459557.58	2155582.00	Картометрический	1.00	-
202	459608.46	2155485.51	Картометрический	1.00	-
203	459655.82	2155441.65	Картометрический	1.00	-
204	459685.65	2155408.31	Картометрический	1.00	-
205	459695.30	2155349.54	Картометрический	1.00	-
206	459687.40	2155314.46	Картометрический	1.00	-
207	459676.88	2155295.16	Картометрический	1.00	-
208	459700.56	2155270.60	Картометрический	1.00	-
209	459687.78	2155214.77	Картометрический	1.00	-
210	459672.10	2155149.52	Картометрический	1.00	-
211	459675.77	2155089.98	Картометрический	1.00	-
212	459702.07	2155046.46	Картометрический	1.00	-
213	459742.99	2154993.94	Картометрический	1.00	-
214	459778.24	2154929.29	Картометрический	1.00	-
215	459795.11	2154832.71	Картометрический	1.00	-
216	459809.02	2154704.94	Картометрический	1.00	-
217	459784.23	2154593.79	Картометрический	1.00	-
218	459772.91	2154537.16	Картометрический	1.00	-
219	459784.15	2154445.35	Картометрический	1.00	-
220	459750.60	2154389.47	Картометрический	1.00	-
221	459697.32	2154338.01	Картометрический	1.00	-
222	459618.01	2154298.78	Картометрический	1.00	-

1	2	3	4	5	6
223	459624.93	2154291.04	Картометрический	1.00	-
224	459493.03	2153926.92	Картометрический	1.00	-
225	459452.70	2153919.88	Картометрический	1.00	-
226	459458.08	2153845.90	Картометрический	1.00	-
227	459427.12	2153786.23	Картометрический	1.00	-
228	459374.84	2153748.37	Картометрический	1.00	-
229	459281.47	2153746.32	Картометрический	1.00	-
230	459143.13	2153783.13	Картометрический	1.00	-
231	459094.74	2153829.49	Картометрический	1.00	-
232	459057.44	2153878.30	Картометрический	1.00	-
233	459037.31	2153916.62	Картометрический	1.00	-
234	459021.02	2153931.84	Картометрический	1.00	-
235	459004.58	2153934.87	Картометрический	1.00	-
236	458957.86	2153916.61	Картометрический	1.00	-
237	458895.57	2153883.13	Картометрический	1.00	-
238	458841.07	2153817.20	Картометрический	1.00	-
239	458815.02	2153780.02	Картометрический	1.00	-
240	458737.01	2153735.11	Картометрический	1.00	-
241	458654.54	2153712.62	Картометрический	1.00	-
242	458594.60	2153701.32	Картометрический	1.00	-
243	458565.88	2153678.17	Картометрический	1.00	-
244	458555.05	2153658.76	Картометрический	1.00	-
245	458531.60	2153590.97	Картометрический	1.00	-
246	458504.44	2153531.81	Картометрический	1.00	-
247	458467.46	2153475.45	Картометрический	1.00	-
248	458467.41	2153451.85	Картометрический	1.00	-
249	458476.89	2153430.51	Картометрический	1.00	-
250	458541.77	2153410.91	Картометрический	1.00	-
251	458583.56	2153391.90	Картометрический	1.00	-
252	458612.78	2153320.57	Картометрический	1.00	-
253	458610.27	2153282.91	Картометрический	1.00	-
254	458611.76	2153280.31	Картометрический	1.00	-
255	458638.51	2153279.00	Картометрический	1.00	-
256	458656.61	2153292.57	Картометрический	1.00	-
257	458748.48	2153339.78	Картометрический	1.00	-
258	458784.41	2153283.59	Картометрический	1.00	-
259	458768.56	2153223.80	Картометрический	1.00	-
260	458736.69	2153167.76	Картометрический	1.00	-
261	458705.81	2153125.09	Картометрический	1.00	-
262	458634.43	2153140.99	Картометрический	1.00	-
263	458587.32	2153121.04	Картометрический	1.00	-
264	458537.99	2153115.64	Картометрический	1.00	-
265	458503.29	2153119.67	Картометрический	1.00	-
266	458467.49	2153107.73	Картометрический	1.00	-
267	458447.76	2153018.44	Картометрический	1.00	-
268	458418.18	2152930.61	Картометрический	1.00	-
269	458301.95	2152784.66	Картометрический	1.00	-
270	458215.51	2152721.19	Картометрический	1.00	-

1	2	3	4	5	6
271	458146.38	2152628.88	Картометрический	1.00	-
272	458019.15	2152550.60	Картометрический	1.00	-
273	457909.20	2152494.75	Картометрический	1.00	-
274	458087.65	2152279.12	Картометрический	1.00	-
275	458132.58	2152229.66	Картометрический	1.00	-
276	458283.30	2152236.16	Картометрический	1.00	-
277	458370.94	2152307.71	Картометрический	1.00	-
278	458385.82	2152326.58	Картометрический	1.00	-
279	458378.62	2152367.13	Картометрический	1.00	-
280	458388.47	2152396.69	Картометрический	1.00	-
281	458433.57	2152408.44	Картометрический	1.00	-
282	458495.71	2152411.47	Картометрический	1.00	-
283	458532.57	2152428.55	Картометрический	1.00	-
284	458587.81	2152507.23	Картометрический	1.00	-
285	458655.42	2152491.49	Картометрический	1.00	-
286	458732.60	2152449.15	Картометрический	1.00	-
287	458883.98	2152555.55	Картометрический	1.00	-
288	458846.01	2152568.97	Аналитический	0.10	-
289	458815.07	2152608.95	Аналитический	0.10	-
290	458820.76	2152634.03	Аналитический	0.10	-
291	458931.80	2152790.28	Аналитический	0.10	-
292	458935.50	2152795.15	Аналитический	0.10	-
293	458957.39	2152823.96	Аналитический	0.10	-
294	459011.66	2152841.65	Картометрический	1.00	-
295	459287.86	2153125.83	Аналитический	0.10	-
296	459308.12	2153164.91	Аналитический	0.10	-
297	459562.65	2153608.91	Картометрический	1.00	-
298	459576.72	2153629.57	Картометрический	1.00	-
299	459610.92	2153675.43	Картометрический	1.00	-
300	459640.53	2153714.60	Картометрический	1.00	-
301	459673.32	2153758.76	Картометрический	1.00	-
302	459700.41	2153804.26	Картометрический	1.00	-
303	460127.58	2154723.51	Картометрический	1.00	-
304	460133.57	2154737.40	Картометрический	1.00	-
305	460212.97	2154912.09	Картометрический	1.00	-
306	460238.52	2154954.84	Картометрический	1.00	-
307	460244.93	2154966.11	Аналитический	0.10	-
308	460269.18	2155008.76	Аналитический	0.10	-
309	460333.21	2155121.39	Аналитический	0.10	-
157	460342.39	2155142.67	Картометрический	1.00	-

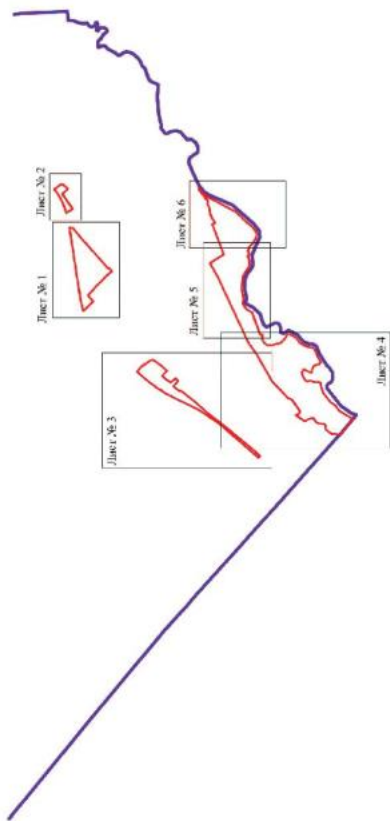
3. Сведения о характерных точках части (частей) границы объекта					
Обозначение характерных точек части границы	Координаты, м		Метод определения координат характерной точки	Средняя квадратическая погрешность положения характерной точки (M), м	Описание обозначения точки на местности (при наличии)
	X	Y			
1	2	3	4	5	6
Часть №					
-	-	-	-	-	-



## Раздел 4




## План границ объекта

Схема расположения листов плана границ объекта



Масштаб 1:50000

Используемые условные знаки и обозначения:

-  границы территориальной зоны
-  границы муниципального образования
-  область и номер листа плана границ объекта

Руководитель БУВО «Нормативно-проектный центр»

Подпись: 

Дата « 25 » ноября 2021 г.

Место для описания места (при наличии) лица, составившего описание местоположения границ объекта



Листовой рисунок  
Лист № 1



Аэрофотоснимок местности  
Угловых точек: 1-10  
1:1

Масштаб: 1:2000

Проект № 07/03-М/2019/001-001/2019  
Исполнитель: ООО «И.С. Шадрин» 2019 г., лист № 1  
Масштаб: 1:2000 (фотоснимок местности)



План границ объекта  
Лист № 2



- Используемые условные знаки и обозначения:
- границы территориальной зоны
  - \*48 характеристика точки границ территориальной зоны

Масштаб 1:2000

Руководитель БУВО «Нормативно-проектный центр»

Подпись \_\_\_\_\_

2021 г.

ноября

»

Дата « 25 »

ноября

2021 г.

Ю.В. Шалыгина

Дата « 25 »

ноября

2021 г.

Место для отбора проб (ориентировочно) лица, составившего описание местоположения границ объекта

\_\_\_\_\_

\_\_\_\_\_

\_\_\_\_\_

\_\_\_\_\_

\_\_\_\_\_

\_\_\_\_\_

\_\_\_\_\_

\_\_\_\_\_

\_\_\_\_\_

\_\_\_\_\_

\_\_\_\_\_

\_\_\_\_\_

\_\_\_\_\_

\_\_\_\_\_

\_\_\_\_\_

\_\_\_\_\_

\_\_\_\_\_

\_\_\_\_\_

План границ объекта

Лист № 3



Масштаб 1:500

Используемые условные знаки и обозначения:

	границы территориальной зоны
--	------------------------------

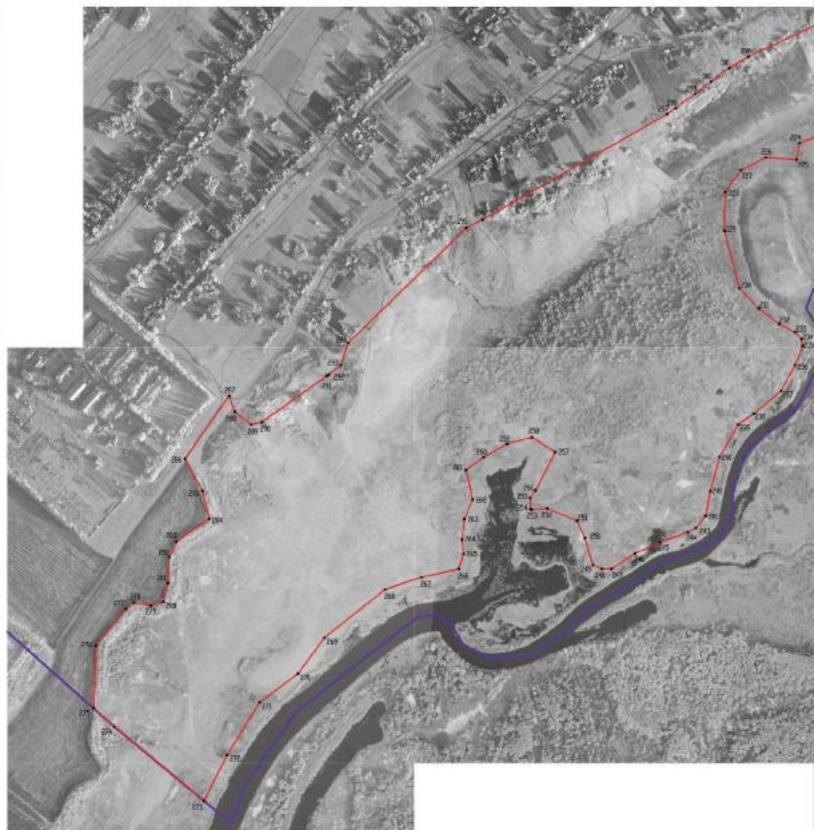
	характерная точка границ территориальной зоны
--	---

Руководитель ФУВО «Нормативно-проектный центр»

Подпись: Ю.В. Шамагина Дата « 25 » ноября 2021 г.

Место для отбора проб (для выгребов) ливня, составленного в соответствии с местными условиями границ объекта





Масштаб 1:500

Руководитель, ФУВО «Нормативно-проектный центр»

Подпись: Ю.В. Шалягина Дата « 25 » ноября 2021 г.

Место для отбора проб (для анализа) вода, составленного основания местоположения границ объекта

Используемые условные знаки и обозначения:

- граница территориальной зоны
- территория зоны границ территориальной зоны
- 178








Масштаб 1:200

Линейный условный знак и обозначения:

- линия береговой линии
- линия береговой линии
- линия береговой линии
- линия береговой линии
- линия береговой линии

Инженер В.В. Иванов, проект № 123  
 Подпись:  В.В. Иванов, Дата: 12.05.2023 г.  
 Место: г. Москва, ул. Ленина, д. 10, кв. 10



## ОПИСАНИЕ МЕСТОПОЛОЖЕНИЯ ГРАНИЦ

Зона сельскохозяйственного производства села Коршево - СХ2/1

(наименование объекта, местоположение границ которого описано  
(далее - объект)

## Раздел 1

Сведения об объекте		
№ п/п	Характеристики объекта	Описание характеристик
1	2	3
1	Местоположение объекта	Воронежская область, Бобровский муниципальный район, Коршевское сельское поселение, село Коршево
2	Площадь объекта $\pm$ величина погрешности определения площади ( $P \pm \Delta P$ )	918280 +/- 3354 м <sup>2</sup>
3	Иные характеристики объекта	-

## Раздел 2

Сведения о местоположении границ объекта					
1. Система координат: МСК - 36, зона 2					
2. Сведения о характерных точках границ объекта					
Обозначение характерных точек границ	Координаты, м		Метод определения координат характерной точки	Средняя квадратическая погрешность положения характерной точки (Mt), м	Описание обозначения точки на местности (при наличии)
	X	Y			
1	2	3	4	5	6
1	462788.99	2155998.08	Картометрический	1.00	-
2	462779.83	2156001.67	Картометрический	1.00	-
3	462680.61	2156064.77	Картометрический	1.00	-
4	462573.43	2155937.49	Аналитический	0.10	-
5	462563.06	2155919.21	Аналитический	0.10	-
6	462521.50	2155888.58	Аналитический	0.10	-
7	462515.24	2155891.58	Аналитический	0.10	-
8	462493.32	2155854.05	Аналитический	0.10	-
9	462500.82	2155848.58	Аналитический	0.10	-
10	462536.66	2155823.21	Картометрический	1.00	-
11	462544.36	2155817.19	Картометрический	1.00	-
12	462557.16	2155807.02	Картометрический	1.00	-
13	462561.78	2155812.71	Картометрический	1.00	-
14	462660.56	2155751.85	Картометрический	1.00	-
15	462676.97	2155742.25	Картометрический	1.00	-
16	462678.23	2155742.23	Аналитический	0.10	-
17	462735.64	2155748.56	Картометрический	1.00	-
18	462746.91	2155809.08	Картометрический	1.00	-
19	462747.10	2155810.44	Картометрический	1.00	-
20	462747.49	2155812.73	Картометрический	1.00	-
21	462776.04	2155948.57	Картометрический	1.00	-
1	462788.99	2155998.08	Картометрический	1.00	-
22	462487.42	2154309.56	Картометрический	1.00	-
23	462485.48	2154312.03	Картометрический	1.00	-
24	462480.72	2154318.12	Картометрический	1.00	-
25	462455.10	2154341.60	Картометрический	1.00	-
26	462385.38	2154409.10	Картометрический	1.00	-
27	462355.37	2154436.50	Картометрический	1.00	-
28	462080.33	2154134.14	Картометрический	1.00	-
29	461727.15	2153826.44	Картометрический	1.00	-
30	461525.07	2153639.07	Картометрический	1.00	-
31	461361.89	2153482.52	Картометрический	1.00	-
32	461449.50	2153426.14	Картометрический	1.00	-
33	461515.97	2153379.08	Картометрический	1.00	-
34	461584.76	2153295.83	Картометрический	1.00	-

1	2	3	4	5	6
35	461650.58	2153360.68	Картометрический	1.00	-
36	461723.24	2153433.83	Картометрический	1.00	-
37	461806.80	2153517.98	Картометрический	1.00	-
38	461906.64	2153620.05	Картометрический	1.00	-
39	462037.47	2153755.16	Картометрический	1.00	-
40	462072.45	2153790.52	Картометрический	1.00	-
41	462072.49	2153791.43	Картометрический	1.00	-
42	462071.83	2153795.32	Картометрический	1.00	-
43	462076.66	2153799.85	Картометрический	1.00	-
44	462080.61	2153798.93	Картометрический	1.00	-
45	462081.40	2153799.02	Картометрический	1.00	-
46	462112.49	2153830.11	Картометрический	1.00	-
47	462162.00	2153880.19	Картометрический	1.00	-
48	462215.39	2153935.76	Картометрический	1.00	-
49	462271.92	2153994.49	Картометрический	1.00	-
50	462309.80	2154035.43	Картометрический	1.00	-
51	462355.05	2154088.28	Картометрический	1.00	-
52	462386.99	2154129.46	Картометрический	1.00	-
53	462421.45	2154174.73	Картометрический	1.00	-
54	462436.81	2154198.60	Картометрический	1.00	-
55	462443.76	2154210.47	Картометрический	1.00	-
56	462450.50	2154222.40	Картометрический	1.00	-
57	462458.18	2154237.84	Картометрический	1.00	-
58	462457.92	2154239.50	Картометрический	1.00	-
59	462456.20	2154242.94	Картометрический	1.00	-
60	462458.92	2154248.30	Картометрический	1.00	-
61	462462.81	2154248.39	Картометрический	1.00	-
62	462463.51	2154248.63	Картометрический	1.00	-
63	462478.00	2154282.31	Картометрический	1.00	-
64	462487.84	2154308.10	Картометрический	1.00	-
22	462487.42	2154309.56	Картометрический	1.00	-
65	461154.96	2153218.23	Картометрический	1.00	-
66	461147.58	2153228.71	Картометрический	1.00	-
67	461076.47	2153314.11	Картометрический	1.00	-
68	461019.75	2153262.10	Картометрический	1.00	-
69	460968.48	2153216.34	Картометрический	1.00	-
70	460955.79	2153204.76	Картометрический	1.00	-
71	460952.27	2153207.11	Картометрический	1.00	-
72	460937.82	2153194.22	Картометрический	1.00	-
73	460928.67	2153184.70	Картометрический	1.00	-
74	461012.52	2153110.82	Картометрический	1.00	-
75	461018.78	2153116.07	Картометрический	1.00	-
76	461044.83	2153131.76	Картометрический	1.00	-
77	461067.26	2153145.76	Картометрический	1.00	-
65	461154.96	2153218.23	Картометрический	1.00	-
78	460964.74	2153045.24	Картометрический	1.00	-

79	460888.14	2153137.69	Картометрический	1.00	-
80	460853.69	2153127.63	Картометрический	1.00	-
81	460812.44	2153142.50	Картометрический	1.00	-
82	460753.02	2153088.09	Картометрический	1.00	-
83	460849.50	2152977.65	Картометрический	1.00	-
84	460845.73	2152974.36	Картометрический	1.00	-
85	460852.29	2152966.83	Картометрический	1.00	-
86	460856.06	2152970.10	Картометрический	1.00	-
87	460862.67	2152962.49	Картометрический	1.00	-
78	460964.74	2153045.24	Картометрический	1.00	-
88	459517.16	2151829.51	Картометрический	1.00	-
89	459516.68	2151834.06	Картометрический	1.00	-
90	459493.93	2151859.96	Картометрический	1.00	-
91	459410.99	2151954.17	Картометрический	1.00	-
92	458883.98	2152555.55	Картометрический	1.00	-
93	458732.60	2152449.15	Картометрический	1.00	-
94	458673.57	2152390.88	Картометрический	1.00	-
95	458655.15	2152331.23	Картометрический	1.00	-
96	458516.65	2152222.08	Картометрический	1.00	-
97	458624.86	2152093.64	Картометрический	1.00	-
98	458936.28	2151743.23	Картометрический	1.00	-
99	459108.87	2151561.56	Картометрический	1.00	-
100	459132.72	2151585.22	Картометрический	1.00	-
101	459178.21	2151534.97	Картометрический	1.00	-
102	459324.37	2151661.08	Картометрический	1.00	-
103	459391.45	2151719.24	Картометрический	1.00	-
104	459460.39	2151778.86	Картометрический	1.00	-
105	459516.17	2151827.45	Картометрический	1.00	-
88	459517.16	2151829.51	Картометрический	1.00	-

## 3. Сведения о характерных точках части (частей) границы объекта

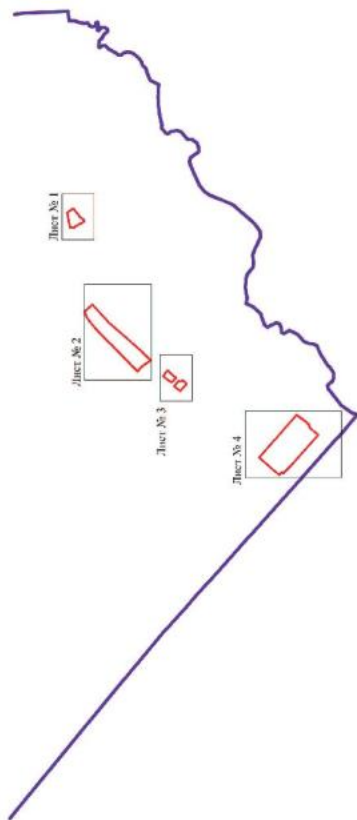
Обозначение характерных точек части границы	Координаты, м		Метод определения координат характерной точки	Средняя квадратическая погрешность положения характерной точки (M <sub>t</sub> ), м	Описание обозначения точки на местности (при наличии)
	X	Y			
1	2	3	4	5	6
Часть №					
-	-	-	-	-	-



## Раздел 4




## План границ объекта

Схема расположения листов плана границ объекта



Масштаб 1:50000

Используемые условные знаки и обозначения:

-  границы территориальной зоны
-  границы муниципального образования
-  область и номер листа плана границ объекта

Руководитель БУВО «Нормативно-проектный центр»

Подпись: 

Дата « 25 » ноября 2021 г.

Место для оттиска печати (при наличии) лица, составившего описание местоположения границ объекта



План границ объекта  
Лист № 1



Масштаб 1:2000

Руководитель БУВО «Нормативно-проектный центр»

Подпись: Ю.В. Шалыгина Дата « 25 » ноября 2021 г.

Место для отбора проб (взлещи) лица, составившего описание местоположения границ объекта

Используемые условные знаки и обозначения:

— границы территориальной зоны

• 1 характеристическая точка границ территориальной зоны



Лист 02  
Лист 02



■ граница участка  
 ■ граница территории  
 ■ граница участка

Инженер-проектировщик: \_\_\_\_\_

Исполнитель: \_\_\_\_\_


Масштаб: \_\_\_\_\_

Дата: \_\_\_\_\_



Масштаб 1:2000

План границ объекта  
Лист № 3



Используемые условные знаки и обозначения:  
 — граница территориальной зоны  
 ● — характеристика точки границы территориальной зоны

Руководитель БУВО «Нормализо-проектный центр»

Подпись: \_\_\_\_\_ Дата « 25 » ноября 2021 г.

Место для отбора проб (включая) лишь, составившего описание местоположения границ объекта



Масштаб 1:2000

Лист кадастровый  
Лит. № 4



Линейный элемент и объект:

- граница территории, объект
- граница территории, объект
- граница территории, объект
- граница территории, объект

Масштаб 1:2000

Российская Федерация «Саратовская область»  
Полное наименование: «ООО «Саратовская область»»  
Место нахождения: 410000, Саратовская область, г. Саратов, ул. Мухоморова, д. 15, к. 1, литер 101



## ОПИСАНИЕ МЕСТОПОЛОЖЕНИЯ ГРАНИЦ

Зона рекреационного назначения - объектов отдыха села Коршево - Р1/1

(наименование объекта, местоположение границ которого описано  
(далее - объект)

## Раздел 1

Сведения об объекте		
№ п/п	Характеристики объекта	Описание характеристик
1	2	3
1	Местоположение объекта	Воронежская область, Бобровский муниципальный район, Коршевское сельское поселение, село Коршево
2	Площадь объекта $\pm$ величина погрешности определения площади ( $P \pm \Delta P$ )	21545 +/- 514 м <sup>2</sup>
3	Иные характеристики объекта	-

Сведения о местоположении границ объекта					
1. Система координат: МСК - 36, зона 2					
2. Сведения о характерных точках границ объекта					
Обозначение характерных точек границ	Координаты, м		Метод определения координат характерной точки	Средняя квадратическая погрешность положения характерной точки (Mt), м	Описание обозначения точки на местности (при наличии)
	X	Y			
1	2	3	4	5	6
1	460452.80	2156297.32	Картометрический	1.00	-
2	460432.80	2156312.32	Картометрический	1.00	-
3	460417.80	2156292.32	Картометрический	1.00	-
4	460437.80	2156277.32	Картометрический	1.00	-
1	460452.80	2156297.32	Картометрический	1.00	-
5	459624.93	2154291.04	Картометрический	1.00	-
6	459618.01	2154298.78	Картометрический	1.00	-
7	459562.77	2154252.17	Картометрический	1.00	-
8	459531.07	2154207.18	Картометрический	1.00	-
9	459510.97	2154085.63	Картометрический	1.00	-
10	459467.84	2154015.76	Картометрический	1.00	-
11	459417.15	2153978.27	Картометрический	1.00	-
12	459409.52	2153941.41	Картометрический	1.00	-
13	459452.70	2153919.88	Картометрический	1.00	-
14	459493.03	2153926.92	Картометрический	1.00	-
5	459624.93	2154291.04	Картометрический	1.00	-
3. Сведения о характерных точках части (частей) границы объекта					
Обозначение характерных точек части границы	Координаты, м		Метод определения координат характерной точки	Средняя квадратическая погрешность положения характерной точки (Mt), м	Описание обозначения точки на местности (при наличии)
	X	Y			
1	2	3	4	5	6
Часть №					
-	-	-	-	-	-





## ОПИСАНИЕ МЕСТОПОЛОЖЕНИЯ ГРАНИЦ

Зона ритуальных объектов села Коршево - СН1/1

(наименование объекта, местоположение границ которого описано  
(далее - объект)

## Раздел 1

Сведения об объекте		
№ п/п	Характеристики объекта	Описание характеристик
1	2	3
1	Местоположение объекта	Воронежская область, Бобровский муниципальный район, Коршевское сельское поселение, село Коршево
2	Площадь объекта $\pm$ величина погрешности определения площади ( $P \pm \Delta P$ )	28015 +/- 586 м <sup>2</sup>
3	Иные характеристики объекта	-

Сведения о местоположении границ объекта					
1. Система координат: МСК - 36, зона 2					
2. Сведения о характерных точках границ объекта					
Обозначение характерных точек границ	Координаты, м		Метод определения координат характерной точки	Средняя квадратическая погрешность положения характерной точки (M), м	Описание обозначения точки на местности (при наличии)
	X	Y			
1	2	3	4	5	6
1	462056.43	2155057.07	Аналитический	0.10	-
2	462038.68	2155068.48	Аналитический	0.10	-
3	461995.79	2155095.97	Аналитический	0.10	-
4	461944.33	2155127.07	Аналитический	0.10	-
5	461925.53	2155139.03	Аналитический	0.10	-
6	461857.66	2155076.51	Аналитический	0.10	-
7	461821.36	2155042.91	Аналитический	0.10	-
8	461843.75	2155012.91	Картометрический	1.00	-
9	461873.26	2154966.47	Картометрический	1.00	-
10	461884.53	2154948.74	Картометрический	1.00	-
11	461914.15	2154914.25	Картометрический	1.00	-
12	461921.35	2154917.82	Аналитический	0.10	-
13	461943.91	2154924.69	Аналитический	0.10	-
14	462009.56	2155000.89	Аналитический	0.10	-
1	462056.43	2155057.07	Аналитический	0.10	-
3. Сведения о характерных точках части (частей) границы объекта					
Обозначение характерных точек части границы	Координаты, м		Метод определения координат характерной точки	Средняя квадратическая погрешность положения характерной точки (M), м	Описание обозначения точки на местности (при наличии)
	X	Y			
1	2	3	4	5	6
Часть №					
-	-	-	-	-	-



Рисунок 4  
План границ объекта



Масштаб 1:2000

Используемые условные знаки и обозначения:

— границы территориальной зоны

• характеристика точки границ территориальной зоны

Руководитель БУВО «Нормативно-проектный центр»

Подпись *Ю.В. Шалыгина* Ю.В. Шалыгина Дата « 25 » ноября 2021 г.

Место для оттиска печати (при наличии) листа, составившего описание местоположения границ объекта



СВЕДЕНИЯ О ГРАНИЦАХ ТЕРРИТОРИАЛЬНЫХ ЗОН,  
СОДЕРЖАЩИЕ ГРАФИЧЕСКОЕ ОПИСАНИЕ МЕСТОПОЛОЖЕНИЯ  
ГРАНИЦ ТЕРРИТОРИАЛЬНЫХ ЗОН, ПЕРЕЧЕНЬ КООРДИНАТ  
ХАРАКТЕРНЫХ ТОЧЕК ГРАНИЦ ТЕРРИТОРИАЛЬНЫХ ЗОН,  
РАСПОЛОЖЕННЫХ ЗА ГРАНИЦАМИ НАСЕЛЕННОГО ПУНКТА НА  
ТЕРРИТОРИИ КОРШЕВСКОГО СЕЛЬСКОГО ПОСЕЛЕНИЯ

## ОПИСАНИЕ МЕСТОПОЛОЖЕНИЯ ГРАНИЦ

Зона улиц, дорог, инженерной и транспортной инфраструктуры за границами населенного пункта - ИТ1

(наименование объекта, местоположение границ которого описано  
(далее - объект)

## Раздел I

Сведения об объекте		
№ п/п	Характеристики объекта	Описание характеристик
1	2	3
1	Местоположение объекта	Воронежская область, Бобровский муниципальный район, Коршевское сельское поселение
2	Площадь объекта $\pm$ величина погрешности определения площади ( $P \pm \Delta P$ )	197083 +/- 3884 м <sup>2</sup>
3	Иные характеристики объекта	-

## Раздел 2

Сведения о местоположении границ объекта					
1. Система координат: МСК - 36, зона 2					
2. Сведения о характерных точках границ объекта					
Обозначение характерных точек границ	Координаты, м		Метод определения координат характерной точки	Средняя квадратическая погрешность положения характерной точки (Мт), м	Описание обозначения точки на местности (при наличии)
	X	Y			
1	2	3	4	5	6
1	465632.99	2158889.28	Аналитический	0.30	-
2	465627.30	2158898.69	Аналитический	0.30	-
3	465605.38	2158883.50	Аналитический	0.30	-
4	465584.51	2158868.50	Аналитический	0.30	-
5	465576.70	2158878.27	Аналитический	0.30	-
6	465558.69	2158863.18	Аналитический	0.30	-
7	465531.22	2158839.34	Аналитический	0.30	-
8	465449.87	2158759.06	Аналитический	0.30	-
9	465350.67	2158655.86	Аналитический	0.30	-
10	465298.08	2158603.25	Аналитический	0.30	-
11	465179.31	2158479.10	Аналитический	0.30	-
12	465106.57	2158404.95	Аналитический	0.30	-
13	465073.54	2158369.27	Аналитический	0.30	-
14	465013.78	2158304.49	Аналитический	0.30	-
15	464963.10	2158247.07	Аналитический	0.30	-
16	464847.81	2158116.46	Аналитический	0.30	-
17	464609.54	2157842.21	Аналитический	0.30	-
18	464439.56	2157649.18	Аналитический	0.30	-
19	464389.15	2157593.05	Аналитический	0.30	-
20	464375.66	2157578.44	Аналитический	0.30	-
21	464361.60	2157563.63	Аналитический	0.30	-
22	464341.05	2157544.34	Аналитический	0.30	-
23	464304.60	2157511.32	Аналитический	0.30	-
24	464237.07	2157454.53	Аналитический	0.30	-
25	464115.95	2157353.52	Аналитический	0.30	-
26	463981.58	2157240.82	Аналитический	0.30	-
27	463861.56	2157141.39	Аналитический	0.30	-
28	463540.08	2156873.98	Аналитический	0.30	-
29	463456.45	2156806.68	Аналитический	0.30	-
30	463106.48	2156521.32	Аналитический	0.30	-
31	463076.14	2156492.45	Аналитический	0.30	-
32	463049.76	2156466.60	Аналитический	0.30	-
33	463020.89	2156434.24	Аналитический	0.30	-
34	463000.05	2156408.00	Аналитический	0.30	-
35	462998.55	2156407.52	Аналитический	0.30	-
36	462995.40	2156407.61	Аналитический	0.30	-
37	462993.64	2156405.66	Аналитический	0.30	-

1	2	3	4	5	6
38	463004.62	2156397.84	Аналитический	0.30	-
39	462977.22	2156363.01	Аналитический	0.30	-
40	462959.46	2156337.48	Аналитический	0.30	-
41	462942.10	2156311.72	Аналитический	0.30	-
42	462917.64	2156273.17	Аналитический	0.30	-
43	462893.58	2156232.66	Аналитический	0.30	-
44	462879.01	2156205.81	Аналитический	0.30	-
45	462858.50	2156163.85	Аналитический	0.30	-
46	462840.12	2156120.48	Аналитический	0.30	-
47	462824.31	2156077.65	Аналитический	0.30	-
48	462814.46	2156047.55	Аналитический	0.30	-
49	462805.99	2156019.36	Аналитический	0.30	-
50	462786.56	2155945.78	Аналитический	0.30	-
51	462761.78	2155828.86	Аналитический	0.30	-
52	462757.48	2155807.17	Аналитический	0.30	-
53	462746.24	2155746.75	Аналитический	0.30	-
54	462733.84	2155673.01	Аналитический	0.30	-
55	462715.40	2155555.05	Аналитический	0.30	-
56	462644.03	2155089.34	Аналитический	0.30	-
57	462620.20	2154936.08	Аналитический	0.30	-
58	462612.42	2154889.28	Аналитический	0.30	-
59	462597.20	2154785.33	Аналитический	0.30	-
60	462568.06	2154600.58	Аналитический	0.30	-
61	462550.72	2154499.27	Аналитический	0.30	-
62	462544.97	2154468.40	Аналитический	0.30	-
63	462539.38	2154441.13	Аналитический	0.30	-
64	462532.44	2154411.02	Аналитический	0.30	-
65	462525.23	2154383.94	Аналитический	0.30	-
66	462510.37	2154338.11	Аналитический	0.30	-
67	462503.83	2154319.60	Аналитический	0.30	-
68	462487.96	2154277.64	Аналитический	0.30	-
69	462471.89	2154240.08	Аналитический	0.30	-
70	462459.93	2154216.04	Аналитический	0.30	-
71	462452.92	2154203.40	Аналитический	0.30	-
72	462445.67	2154191.67	Аналитический	0.30	-
73	462430.35	2154168.33	Аналитический	0.30	-
74	462399.80	2154127.29	Аналитический	0.30	-
75	462362.48	2154080.17	Аналитический	0.30	-
76	462317.29	2154027.31	Аналитический	0.30	-
77	462279.72	2153986.55	Аналитический	0.30	-
78	462224.17	2153929.50	Аналитический	0.30	-
79	462168.85	2153871.79	Аналитический	0.30	-
80	462118.70	2153820.88	Аналитический	0.30	-
81	462084.21	2153785.89	Аналитический	0.30	-
82	462046.04	2153747.24	Аналитический	0.30	-
83	461915.38	2153612.24	Аналитический	0.30	-
84	461814.78	2153509.34	Аналитический	0.30	-
85	461737.15	2153431.20	Аналитический	0.30	-

1	2	3	4	5	6
86	461661.23	2153354.99	Аналитический	0.30	-
87	461592.16	2153287.09	Аналитический	0.30	-
88	461573.24	2153269.26	Аналитический	0.30	-
89	461548.28	2153245.75	Аналитический	0.30	-
90	461514.95	2153216.29	Аналитический	0.30	-
91	461470.13	2153178.00	Аналитический	0.30	-
92	461392.54	2153114.28	Аналитический	0.30	-
93	461330.10	2153066.42	Аналитический	0.30	-
94	461287.14	2153034.31	Аналитический	0.30	-
95	461284.18	2153032.07	Аналитический	0.30	-
96	461250.35	2153008.04	Аналитический	0.30	-
97	461222.59	2152990.24	Аналитический	0.30	-
98	461193.77	2152972.33	Аналитический	0.30	-
99	461175.28	2152960.27	Аналитический	0.30	-
100	461157.70	2152948.80	Аналитический	0.30	-
101	461112.14	2152921.46	Аналитический	0.30	-
102	461069.63	2152897.02	Аналитический	0.30	-
103	461037.06	2152879.49	Аналитический	0.30	-
104	461019.30	2152870.48	Аналитический	0.30	-
105	461013.01	2152867.29	Аналитический	0.30	-
106	461004.22	2152862.83	Аналитический	0.30	-
107	460957.81	2152839.29	Аналитический	0.30	-
108	460922.05	2152821.58	Аналитический	0.30	-
109	460864.96	2152794.02	Аналитический	0.30	-
110	460808.57	2152767.89	Аналитический	0.30	-
111	460766.48	2152749.04	Аналитический	0.30	-
112	460738.59	2152736.15	Аналитический	0.30	-
113	460698.20	2152716.80	Аналитический	0.30	-
114	460670.70	2152703.78	Аналитический	0.30	-
115	460640.96	2152688.92	Аналитический	0.30	-
116	460614.64	2152675.27	Аналитический	0.30	-
117	460581.22	2152657.12	Аналитический	0.30	-
118	460545.72	2152636.88	Аналитический	0.30	-
119	460502.25	2152610.67	Аналитический	0.30	-
120	460439.14	2152569.60	Аналитический	0.30	-
121	460403.33	2152545.73	Аналитический	0.30	-
122	460381.59	2152531.15	Аналитический	0.30	-
123	460363.63	2152519.00	Аналитический	0.30	-
124	460327.25	2152493.63	Аналитический	0.30	-
125	460289.34	2152466.52	Аналитический	0.30	-
126	460251.59	2152439.63	Аналитический	0.30	-
127	460227.14	2152421.63	Аналитический	0.30	-
128	460205.18	2152404.40	Аналитический	0.30	-
129	460155.45	2152363.63	Аналитический	0.30	-
130	460097.85	2152314.20	Аналитический	0.30	-
131	459982.85	2152215.52	Аналитический	0.30	-
132	459898.44	2152142.71	Аналитический	0.30	-
133	459743.42	2152008.71	Аналитический	0.30	-

1	2	3	4	5	6
134	459666.38	2151942.47	Аналитический	0.30	-
135	459609.27	2151892.97	Аналитический	0.30	-
136	459529.67	2151824.62	Аналитический	0.30	-
137	459466.97	2151770.38	Аналитический	0.30	-
138	459398.37	2151710.69	Аналитический	0.30	-
139	459331.45	2151653.60	Аналитический	0.30	-
140	459184.81	2151527.73	Аналитический	0.30	-
141	459178.18	2151534.97	Аналитический	0.30	-
142	459115.38	2151479.43	Картометрический	5.00	-
143	459094.37	2151461.57	Картометрический	5.00	-
144	459068.18	2151439.28	Картометрический	5.00	-
145	458937.10	2151325.47	Картометрический	5.00	-
146	458942.66	2151318.63	Картометрический	5.00	-
147	458949.87	2151310.58	Аналитический	0.30	-
148	459081.51	2151422.50	Аналитический	0.30	-
149	459109.11	2151445.81	Аналитический	0.30	-
150	459130.91	2151464.24	Аналитический	0.30	-
151	459193.93	2151518.78	Аналитический	0.30	-
152	459339.06	2151644.31	Аналитический	0.30	-
153	459405.71	2151701.97	Аналитический	0.30	-
154	459474.45	2151762.33	Аналитический	0.30	-
155	459526.07	2151808.93	Аналитический	0.30	-
156	459528.52	2151810.26	Аналитический	0.30	-
157	459532.38	2151810.53	Аналитический	0.30	-
158	459538.11	2151815.38	Аналитический	0.30	-
159	459538.77	2151819.34	Аналитический	0.30	-
160	459541.27	2151821.96	Аналитический	0.30	-
161	459616.64	2151886.42	Аналитический	0.30	-
162	459672.52	2151933.87	Аналитический	0.30	-
163	459749.93	2152000.49	Аналитический	0.30	-
164	459905.79	2152135.33	Аналитический	0.30	-
165	459989.52	2152207.66	Аналитический	0.30	-
166	460104.34	2152306.32	Аналитический	0.30	-
167	460162.03	2152355.91	Аналитический	0.30	-
168	460211.63	2152396.19	Аналитический	0.30	-
169	460234.32	2152413.24	Аналитический	0.30	-
170	460257.05	2152430.31	Аналитический	0.30	-
171	460333.27	2152484.96	Аналитический	0.30	-
172	460369.25	2152509.60	Аналитический	0.30	-
173	460379.16	2152516.44	Аналитический	0.30	-
174	460380.23	2152516.33	Аналитический	0.30	-
175	460384.76	2152515.05	Аналитический	0.30	-
176	460393.79	2152520.68	Аналитический	0.30	-
177	460394.12	2152525.80	Аналитический	0.30	-
178	460394.81	2152526.87	Аналитический	0.30	-
179	460411.20	2152537.82	Аналитический	0.30	-
180	460445.04	2152560.47	Аналитический	0.30	-
181	460508.21	2152601.38	Аналитический	0.30	-

1	2	3	4	5	6
182	460551.63	2152627.51	Аналитический	0.30	-
183	460586.76	2152647.81	Аналитический	0.30	-
184	460620.12	2152665.60	Аналитический	0.30	-
185	460646.82	2152679.68	Аналитический	0.30	-
186	460675.84	2152694.27	Аналитический	0.30	-
187	460703.01	2152707.21	Аналитический	0.30	-
188	460743.65	2152726.84	Аналитический	0.30	-
189	460772.06	2152739.90	Аналитический	0.30	-
190	460812.92	2152758.25	Аналитический	0.30	-
191	460869.67	2152784.59	Аналитический	0.30	-
192	460926.76	2152812.18	Аналитический	0.30	-
193	460962.27	2152829.71	Аналитический	0.30	-
194	461003.66	2152850.67	Аналитический	0.30	-
195	461006.04	2152850.96	Аналитический	0.30	-
196	461015.09	2152850.48	Аналитический	0.30	-
197	461026.64	2152857.18	Аналитический	0.30	-
198	461026.59	2152861.25	Аналитический	0.30	-
199	461026.90	2152862.20	Аналитический	0.30	-
200	461027.78	2152862.71	Аналитический	0.30	-
201	461041.80	2152870.34	Аналитический	0.30	-
202	461074.15	2152887.63	Аналитический	0.30	-
203	461117.05	2152912.79	Аналитический	0.30	-
204	461182.74	2152952.35	Аналитический	0.30	-
205	461227.79	2152980.95	Аналитический	0.30	-
206	461256.68	2152999.18	Аналитический	0.30	-
207	461293.17	2153024.92	Аналитический	0.30	-
208	461335.99	2153057.45	Аналитический	0.30	-
209	461398.88	2153105.05	Аналитический	0.30	-
210	461458.46	2153153.35	Аналитический	2.50	-
211	461521.02	2153141.54	Аналитический	2.50	-
212	461549.09	2153115.04	Аналитический	2.50	-
213	461576.00	2153083.98	Аналитический	2.50	-
214	461614.26	2153039.57	Аналитический	2.50	-
215	461666.43	2152980.71	Картометрический	1.00	-
216	461735.89	2152904.78	Картометрический	1.00	-
217	461789.73	2152844.49	Картометрический	1.00	-
218	461815.05	2152816.21	Картометрический	1.00	-
219	461844.36	2152786.65	Картометрический	1.00	-
220	461873.50	2152758.02	Картометрический	1.00	-
221	461883.88	2152749.07	Аналитический	0.50	-
222	461896.63	2152738.12	Аналитический	0.50	-
223	461952.64	2152692.49	Аналитический	0.50	-
224	461980.97	2152668.05	Аналитический	0.50	-
225	461995.05	2152654.57	Аналитический	0.50	-
226	462000.73	2152649.58	Аналитический	0.50	-
227	461997.23	2152639.47	Аналитический	0.50	-
228	462001.25	2152636.15	Аналитический	0.50	-
229	462009.65	2152629.25	Аналитический	2.50	-

1	2	3	4	5	6
230	462017.51	2152632.79	Аналитический	2.50	-
231	462044.11	2152604.52	Аналитический	2.50	-
232	462068.11	2152576.97	Аналитический	2.50	-
233	462071.43	2152572.05	Аналитический	2.50	-
234	462071.61	2152568.51	Аналитический	2.50	-
235	462069.52	2152564.96	Аналитический	2.50	-
236	462082.74	2152548.04	Аналитический	2.50	-
237	462087.89	2152549.46	Аналитический	2.50	-
238	462091.59	2152548.40	Аналитический	2.50	-
239	462101.19	2152539.75	Аналитический	2.50	-
240	462283.39	2152323.42	Аналитический	2.50	-
241	462388.01	2152200.88	Аналитический	2.50	-
242	462461.86	2152113.06	Аналитический	2.50	-
243	462528.69	2152033.24	Аналитический	2.50	-
244	462589.38	2151964.06	Аналитический	2.50	-
245	462607.70	2151939.99	Аналитический	2.50	-
246	462613.31	2151932.31	Аналитический	2.50	-
247	462614.53	2151924.91	Аналитический	2.50	-
248	462604.57	2151914.79	Аналитический	2.50	-
249	462619.72	2151897.51	Аналитический	2.50	-
250	462624.34	2151901.06	Аналитический	2.50	-
251	462629.11	2151903.68	Аналитический	2.50	-
252	462631.78	2151904.03	Аналитический	2.50	-
253	462638.45	2151901.26	Аналитический	2.50	-
254	462650.03	2151888.92	Аналитический	2.50	-
255	462665.08	2151901.76	Аналитический	2.50	-
256	462633.47	2151939.75	Аналитический	2.50	-
257	462607.03	2151971.81	Аналитический	2.50	-
258	462558.46	2152029.56	Аналитический	2.50	-
259	462458.54	2152147.14	Аналитический	2.50	-
260	462362.94	2152260.53	Аналитический	2.50	-
261	462292.49	2152343.98	Аналитический	2.50	-
262	462231.69	2152417.30	Аналитический	2.50	-
263	462169.38	2152491.20	Аналитический	2.50	-
264	462132.17	2152537.41	Аналитический	2.50	-
265	462101.97	2152572.95	Аналитический	2.50	-
266	462084.96	2152594.89	Аналитический	2.50	-
267	462065.13	2152620.09	Аналитический	2.50	-
268	462038.40	2152651.03	Аналитический	2.50	-
269	462033.72	2152656.00	Аналитический	2.50	-
270	462036.90	2152665.52	Аналитический	2.50	-
271	462032.86	2152669.77	Аналитический	0.50	-
272	462025.21	2152677.82	Аналитический	0.50	-
273	462014.76	2152675.93	Аналитический	0.50	-
274	461997.19	2152688.34	Аналитический	0.50	-
275	461966.35	2152713.00	Аналитический	0.50	-
276	461937.31	2152734.93	Аналитический	0.50	-
277	461904.01	2152762.38	Аналитический	0.50	-

1	2	3	4	5	6
278	461898.35	2152767.22	Аналитический	0.50	-
279	461881.44	2152781.61	Аналитический	2.50	-
280	461859.74	2152801.62	Аналитический	2.50	-
281	461820.00	2152845.91	Аналитический	2.50	-
282	461706.79	2152972.66	Аналитический	2.50	-
283	461646.46	2153039.48	Аналитический	2.50	-
284	461614.29	2153075.91	Аналитический	2.50	-
285	461592.95	2153099.17	Аналитический	2.50	-
286	461568.71	2153125.08	Аналитический	2.50	-
287	461538.53	2153159.50	Аналитический	2.50	-
288	461538.76	2153170.19	Аналитический	2.50	-
289	461546.14	2153176.76	Аналитический	2.50	-
290	461553.61	2153183.42	Аналитический	2.50	-
291	461546.95	2153190.88	Аналитический	2.50	-
292	461539.49	2153184.22	Аналитический	2.50	-
293	461539.09	2153183.87	Аналитический	2.50	-
294	461539.90	2153222.00	Аналитический	2.50	-
295	461556.06	2153236.16	Аналитический	0.30	-
296	461582.97	2153261.36	Аналитический	0.30	-
297	461600.59	2153277.74	Аналитический	0.30	-
298	461672.71	2153349.61	Аналитический	0.30	-
299	461740.72	2153416.77	Аналитический	0.30	-
300	461822.77	2153500.02	Аналитический	0.30	-
301	461923.41	2153603.69	Аналитический	0.30	-
302	462053.76	2153739.33	Аналитический	0.30	-
303	462093.62	2153780.01	Аналитический	0.30	-
304	462126.19	2153813.11	Аналитический	0.30	-
305	462177.14	2153865.64	Аналитический	0.30	-
306	462231.94	2153922.76	Аналитический	0.30	-
307	462287.16	2153979.50	Аналитический	0.30	-
308	462325.43	2154021.02	Аналитический	0.30	-
309	462370.50	2154073.78	Аналитический	0.30	-
310	462402.37	2154114.77	Аналитический	0.30	-
311	462439.11	2154162.17	Аналитический	0.30	-
312	462454.00	2154185.94	Аналитический	0.30	-
313	462461.09	2154198.01	Аналитический	0.30	-
314	462468.88	2154211.75	Аналитический	0.30	-
315	462479.17	2154231.21	Аналитический	0.30	-
316	462480.11	2154231.59	Аналитический	0.30	-
317	462483.78	2154231.11	Аналитический	0.30	-
318	462485.21	2154233.56	Аналитический	0.30	-
319	462486.87	2154236.82	Аналитический	0.30	-
320	462484.80	2154239.19	Аналитический	0.30	-
321	462484.53	2154239.91	Аналитический	0.30	-
322	462497.93	2154273.31	Аналитический	0.30	-
323	462513.17	2154313.40	Аналитический	0.30	-
324	462520.11	2154333.67	Аналитический	0.30	-
325	462535.41	2154380.87	Аналитический	0.30	-

1	2	3	4	5	6
326	462542.77	2154408.38	Аналитический	0.30	-
327	462549.93	2154439.25	Аналитический	0.30	-
328	462555.28	2154465.22	Аналитический	0.30	-
329	462561.25	2154497.31	Аналитический	0.30	-
330	462578.62	2154598.69	Аналитический	0.30	-
331	462607.86	2154783.75	Аналитический	0.30	-
332	462623.09	2154887.60	Аналитический	0.30	-
333	462630.85	2154934.19	Аналитический	0.30	-
334	462653.31	2155078.61	Аналитический	0.30	-
335	462726.11	2155553.32	Аналитический	0.30	-
336	462744.56	2155671.26	Аналитический	0.30	-
337	462756.93	2155744.77	Аналитический	0.30	-
338	462768.19	2155805.28	Аналитический	0.30	-
339	462797.16	2155943.68	Аналитический	0.30	-
340	462816.07	2156015.75	Аналитический	0.30	-
341	462824.56	2156044.18	Аналитический	0.30	-
342	462834.33	2156074.01	Аналитический	0.30	-
343	462850.31	2156117.27	Аналитический	0.30	-
344	462868.31	2156159.52	Аналитический	0.30	-
345	462889.29	2156202.53	Аналитический	0.30	-
346	462903.37	2156228.16	Аналитический	0.30	-
347	462926.88	2156267.35	Аналитический	0.30	-
348	462951.55	2156306.21	Аналитический	0.30	-
349	462969.07	2156332.20	Аналитический	0.30	-
350	462985.83	2156356.79	Аналитический	0.30	-
351	463012.67	2156391.43	Аналитический	0.30	-
352	463040.07	2156423.68	Аналитический	0.30	-
353	463064.74	2156450.94	Аналитический	0.30	-
354	463090.89	2156476.93	Аналитический	0.30	-
355	463120.55	2156504.64	Аналитический	0.30	-
356	463467.82	2156787.43	Аналитический	0.30	-
357	463554.67	2156859.32	Аналитический	0.30	-
358	463875.82	2157125.70	Аналитический	0.30	-
359	463993.22	2157222.28	Аналитический	0.30	-
360	464131.10	2157336.93	Аналитический	0.30	-
361	464251.47	2157438.45	Аналитический	0.30	-
362	464319.37	2157496.04	Аналитический	0.30	-
363	464355.27	2157528.87	Аналитический	0.30	-
364	464375.75	2157548.35	Аналитический	0.30	-
365	464390.46	2157562.69	Аналитический	0.30	-
366	464462.30	2157642.89	Аналитический	0.30	-
367	464623.76	2157825.90	Аналитический	0.30	-
368	464864.79	2158102.38	Аналитический	0.30	-
369	464979.36	2158233.44	Аналитический	0.30	-
370	465029.88	2158290.02	Аналитический	0.30	-
371	465089.33	2158355.12	Аналитический	0.30	-
372	465121.61	2158390.47	Аналитический	0.30	-
373	465193.10	2158465.49	Аналитический	0.30	-

1	2	3	4	5	6
374	465312.78	2158587.93	Аналитический	0.30	-
375	465366.30	2158641.92	Аналитический	0.30	-
376	465463.64	2158741.44	Аналитический	0.30	-
377	465544.10	2158821.19	Аналитический	0.30	-
378	465570.26	2158843.86	Аналитический	0.30	-
379	465590.61	2158859.79	Аналитический	0.30	-
380	465611.99	2158874.85	Аналитический	0.30	-
1	465632.99	2158889.28	Аналитический	0.30	-

## 3. Сведения о характерных точках части (частей) границы объекта

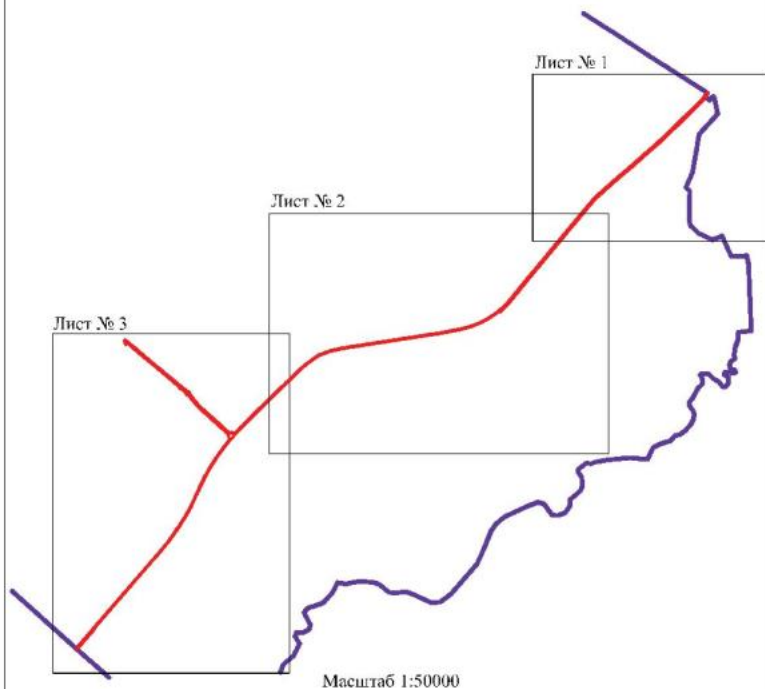
Обозначение характерных точек части границы	Координаты, м		Метод определения координат характерной точки	Средняя квадратическая погрешность положения характерной точки (Mt), м	Описание обозначения точки на местности (при наличии)
	X	Y			
1	2	3	4	5	6
Часть №					
-	-	-	-	-	-



## Раздел 4

## План границ объекта

## Схема расположения листов плана границ объекта



Используемые условные знаки и обозначения:

	границы территориальной зоны
	границы муниципального образования
	область и номер листа плана границ объекта

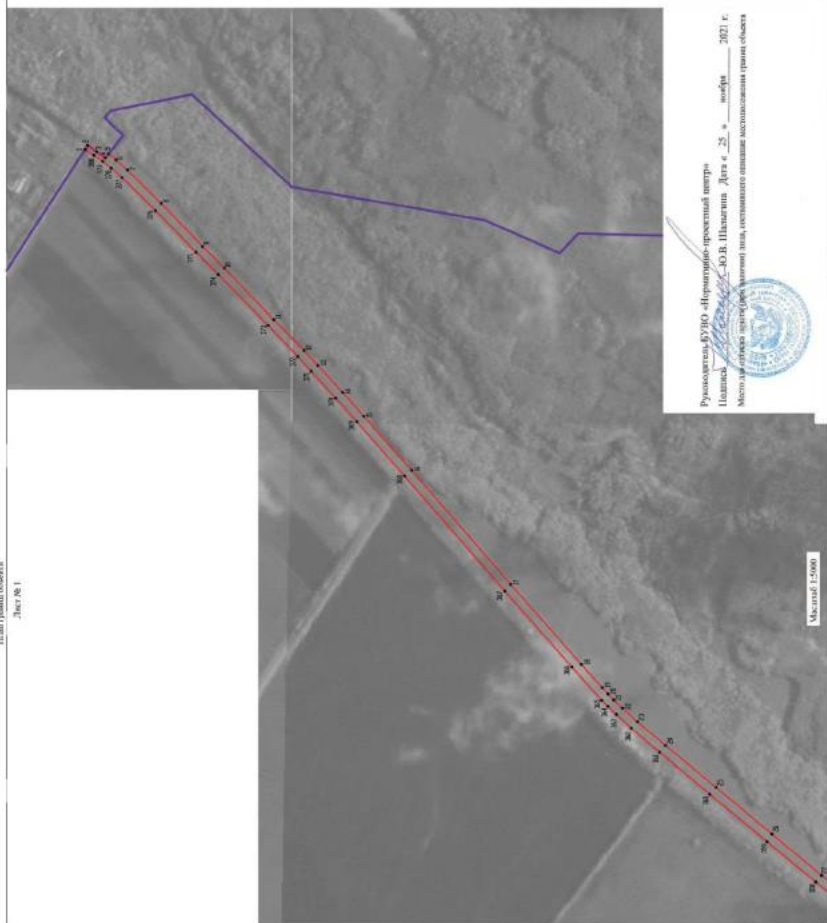
Руководитель БУВО «Нормативно-проектный центр»

Подпись Ю.В. Шалыгина Дата « 25 » ноября 2021 г.

Место для оттиска печати (при наличии) лица, составившего описание местоположения границ объекта



План граница объектов  
Лист № 1



Начертание условных знаков и обозначений:  

- граница территориальной зоны
- граница муниципальности образования
- пикетажная точка граница территориальной зоны

Масштаб 1:5000

Руководитель БУИО «Нормативно-технический центр»  
 Шахова Д.В. Шахова Дата « 28 » ноября 2021 г.  
 Место за подписью: территориальный отдел, составивший описание местоположения границ объекта



Длина участка: 1000 м  
 Масштаб: 1:500



Легенда:  
 — граница участка  
 — граница участка  
 — граница участка

Масштаб: 1:500



Институт «ВТД» «Инженерно-конструкторское бюро»  
 2017 г.  
 Инженер-проектировщик: И.И. Пилипенко

Титульный лист № 1  
Лист № 1



Классификация дорожно-транспортных средств:

- дорожно-транспортные средства категории А
- дорожно-транспортные средства категории В
- дорожно-транспортные средства категории С
- дорожно-транспортные средства категории D

Масштаб 1:500

Проектная документация на строительство автомобильной дороги  
 Проект № 10/18. Планировка. Лист № 25. от 2013 г.  
 Место размещения: [неопределенно]



## ОПИСАНИЕ МЕСТОПОЛОЖЕНИЯ ГРАНИЦ

Зона животноводства за границами населенного пункта - СХЗ

(наименование объекта, местоположение границ которого описано  
(далее - объект)

## Раздел 1

Сведения об объекте		
№ п/п	Характеристики объекта	Описание характеристик
1	2	3
1	Местоположение объекта	Воронежская область, Бобровский муниципальный район, Коршевское сельское поселение
2	Площадь объекта $\pm$ величина погрешности определения площади ( $P \pm \Delta P$ )	2115202 +/- 12726 м <sup>2</sup>
3	Иные характеристики объекта	-

## Раздел 2

Сведения о местоположении границ объекта					
1. Система координат: МСК - 36, зона 2					
2. Сведения о характерных точках границ объекта					
Обозначение характерных точек границ	Координаты, м		Метод определения координат характерной точки	Средняя квадратическая погрешность положения характерной точки (Мт), м	Описание обозначения точки на местности (при наличии)
	X	Y			
1	2	3	4	5	6
1	471693.88	2145381.16	Аналитический	2.50	-
2	471204.68	2146101.05	Аналитический	2.50	-
3	471119.76	2146042.09	Аналитический	2.50	-
4	470866.23	2145865.91	Аналитический	2.50	-
5	470860.81	2145874.32	Аналитический	2.50	-
6	470632.45	2145715.63	Аналитический	2.50	-
7	470220.19	2145436.75	Аналитический	2.50	-
8	470201.88	2145385.52	Аналитический	2.50	-
9	470616.50	2144715.12	Аналитический	2.50	-
10	470724.33	2144779.23	Аналитический	2.50	-
11	471327.70	2145151.08	Аналитический	2.50	-
12	471580.18	2145310.92	Аналитический	2.50	-
13	471650.04	2145354.38	Аналитический	2.50	-
1	471693.88	2145381.16	Аналитический	2.50	-
14	463081.99	2151341.47	Аналитический	2.50	-
15	463076.65	2151418.67	Аналитический	0.30	-
16	463061.71	2151464.21	Аналитический	0.30	-
17	463031.94	2151499.76	Аналитический	2.50	-
18	462996.43	2151533.02	Аналитический	2.50	-
19	462902.59	2151638.74	Аналитический	2.50	-
20	462845.69	2151703.56	Аналитический	2.50	-
21	462776.63	2151789.98	Аналитический	2.50	-
22	462725.47	2151842.28	Аналитический	2.50	-
23	462665.08	2151901.76	Аналитический	2.50	-
24	462650.03	2151888.92	Аналитический	2.50	-
25	462638.45	2151901.26	Аналитический	2.50	-
26	462631.78	2151904.03	Аналитический	2.50	-
27	462629.11	2151903.68	Аналитический	2.50	-
28	462624.34	2151901.06	Аналитический	2.50	-
29	462619.72	2151897.51	Аналитический	2.50	-
30	462604.57	2151914.79	Аналитический	2.50	-
31	462614.53	2151924.91	Аналитический	2.50	-
32	462613.31	2151932.31	Аналитический	2.50	-
33	462607.70	2151939.99	Аналитический	2.50	-
34	462589.38	2151964.06	Аналитический	2.50	-

1	2	3	4	5	6
35	462528.69	2152033.24	Аналитический	2.50	-
36	462461.86	2152113.06	Аналитический	2.50	-
37	462388.01	2152200.88	Аналитический	2.50	-
38	462283.39	2152323.42	Аналитический	2.50	-
39	462101.19	2152539.75	Аналитический	2.50	-
40	462091.59	2152548.40	Аналитический	2.50	-
41	462087.89	2152549.46	Аналитический	2.50	-
42	462082.74	2152548.04	Аналитический	2.50	-
43	462069.52	2152564.96	Аналитический	2.50	-
44	462071.61	2152568.51	Аналитический	2.50	-
45	462071.43	2152572.05	Аналитический	2.50	-
46	462068.11	2152576.97	Аналитический	2.50	-
47	462044.11	2152604.52	Аналитический	2.50	-
48	462017.51	2152632.79	Аналитический	2.50	-
49	462009.65	2152629.25	Аналитический	2.50	-
50	462001.25	2152636.15	Аналитический	2.50	-
51	461982.49	2152612.82	Аналитический	2.50	-
52	461904.88	2152553.69	Аналитический	2.50	-
53	461847.10	2152519.90	Аналитический	2.50	-
54	461744.11	2152436.35	Аналитический	2.50	-
55	461653.50	2152352.50	Аналитический	2.50	-
56	461578.73	2152265.42	Аналитический	2.50	-
57	461573.67	2152219.64	Аналитический	2.50	-
58	461621.53	2152164.56	Аналитический	2.50	-
59	461641.81	2152139.55	Аналитический	2.50	-
60	461682.53	2152094.49	Аналитический	2.50	-
61	461734.24	2152031.94	Аналитический	2.50	-
62	461806.12	2151951.80	Аналитический	2.50	-
63	461880.75	2151864.36	Аналитический	2.50	-
64	461875.01	2151859.88	Аналитический	2.50	-
65	461887.91	2151845.19	Аналитический	0.30	-
66	461932.52	2151769.57	Аналитический	0.30	-
67	462115.16	2151553.06	Аналитический	0.30	-
68	462430.26	2151195.07	Аналитический	0.30	-
69	462667.68	2150927.20	Аналитический	0.30	-
70	462711.49	2150976.51	Аналитический	2.50	-
71	462756.76	2151041.19	Аналитический	2.50	-
72	462777.09	2151097.55	Аналитический	2.50	-
73	462809.43	2151174.23	Аналитический	2.50	-
74	462863.01	2151208.42	Аналитический	2.50	-
75	462916.60	2151236.14	Аналитический	2.50	-
76	463015.47	2151263.86	Аналитический	2.50	-
77	463062.59	2151295.27	Аналитический	2.50	-
14	463081.99	2151341.47	Аналитический	2.50	-

## 3. Сведения о характерных точках части (частей) границы объекта

Обозначение характерных точек части границы	Координаты, м		Метод определения координат характерной точки	Средняя квадратическая погрешность положения характерной точки (M), м	Описание обозначения точки на местности (при наличии)
	X	Y			
1	2	3	4	5	6
Часть №					
-	-	-	-	-	-

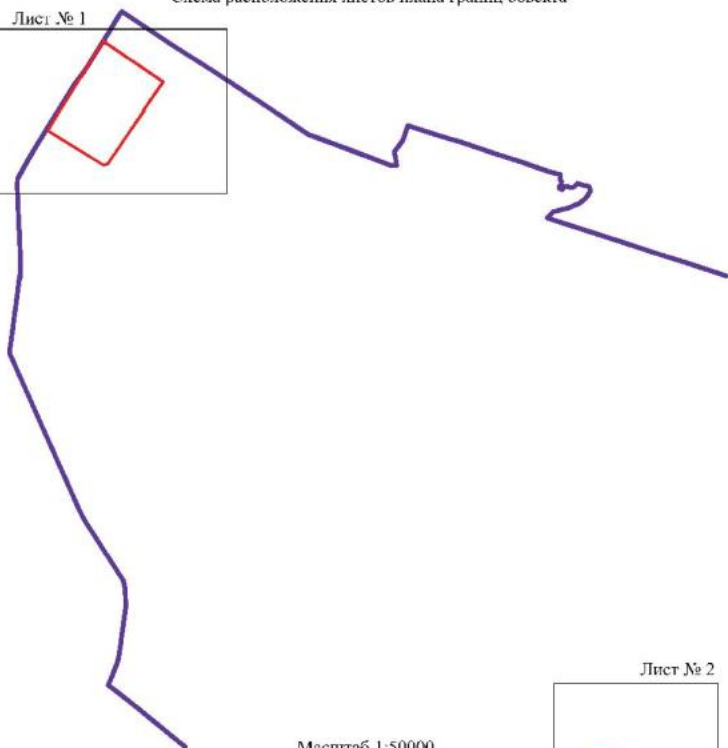
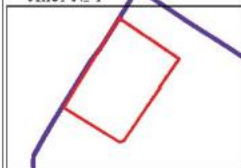


## Раздел 4

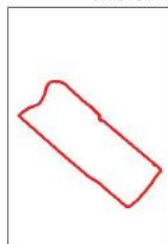
## План границ объекта

## Схема расположения листов плана границ объекта

Лист № 1






Лист № 2




Масштаб 1:50000

Используемые условные знаки и обозначения:

	границы территориальной зоны
	границы муниципального образования
	область и номер листа плана границ объекта

Руководитель БУВО «Нормативно-проектный центр»

Подпись  Ю.В.Шалыгина Дата « 25 » ноября 2021 г.

Место для оттиска печати (при наличии) лица, составившего описание местоположения границ объекта



План границ объектов  
Лист № 1



Использовать условные знаки и обозначения:

- границы территориальной зоны
- границы территориальной организации
- старая граница территориальной зоны

Масштаб 1:5000

Руководитель ИУРО «Нероноградский центр

Планинг. Ю.В. Палагина Дата « 25 » ноября 2021 г.

Место для отбора проб почвы: участок 1 кв. (составлено в соответствии с постановлением главы области





Масштаб 1:5000

Используемые условные знаки и обозначения:

- граница территориальной зоны
- характерная точка границ территориальной зоны

Руководитель БУИРО «Нормативно-проектный центр»

Подпись: *Ю.В. Шалыгина* Ю.В. Шалыгина Дата « 25 » октября 2021 г.

Место для скрепления листов (для выписки) листа, основного плана и/или местоположения границ объекта

