




ДЕПАРТАМЕНТ
АРХИТЕКТУРЫ И ГРАДОСТРОИТЕЛЬСТВА
ВОРОНЕЖСКОЙ ОБЛАСТИ



ПРИКАЗ

29.04.2022

№ 45-01-04/412

г. Воронеж

**О внесении изменений в правила землепользования и застройки
Новогеоргиевского сельского поселения Хохольского
муниципального района Воронежской области**

В соответствии с Градостроительным кодексом Российской Федерации, Федеральным законом от 06.10.2003 № 131-ФЗ «Об общих принципах организации местного самоуправления в Российской Федерации», законами Воронежской области от 07.07.2006 № 61-ОЗ «О регулировании градостроительной деятельности в Воронежской области», от 20.12.2018 № 173-ОЗ «О перераспределении полномочий по утверждению правил землепользования и застройки между органами местного самоуправления поселений Воронежской области, городского округа город Нововоронеж, Борисоглебского городского округа и исполнительными органами государственной власти Воронежской области», постановлением правительства Воронежской области от 31.12.2014 № 1240 «Об утверждении Положения о департаменте архитектуры и градостроительства Воронежской области», на основании приказа департамента архитектуры и градостроительства Воронежской области от 11.02.2021 № 45-01-04/116 «О подготовке проектов правил землепользования и застройки поселений Аннинского, Бобровского, Бутурлиновского, Верхнеамонского, Верхнехавского, Воробьёвского, Каширского, Лискинского, Новоусманского, Новохопёрского,

Ольховатского, Павловского, Панинского, Поворинского, Подгоренского, Рамонского, Россошанского, Семилукского, Хохольского муниципальных районов Воронежской области», с учетом заключения о результатах публичных слушаний от 25.10.2021

п р и к а з ы в а ю:

1. Внести в приказ департамента архитектуры и градостроительства Воронежской области от 24.08.2020 № 45-01-04/634 «Об утверждении правил землепользования и застройки Новогремяченского сельского поселения Хохольского муниципального района Воронежской области» изменения, изложив правила землепользования и застройки Новогремяченского сельского поселения Хохольского муниципального района Воронежской области в редакции согласно приложению к настоящему приказу.

2. Контроль исполнения настоящего приказа оставляю за собой.

Заместитель руководителя департамента
архитектуры и градостроительства
Воронежской области – начальник отдела
территориального планирования



С.М. Беляева

Приложение
к приказу департамента
архитектуры и градостроительства
Воронежской области
от 29.04.2022 № 45-01-04/412

«УТВЕРЖДЕНЫ
приказом департамента
архитектуры и градостроительства
Воронежской области
от 24.08.2020 № 45-01-04/634

**ПРАВИЛА ЗЕМЛЕПОЛЬЗОВАНИЯ И ЗАСТРОЙКИ
НОВОГРЕМЯЧЕНСКОГО СЕЛЬСКОГО ПОСЕЛЕНИЯ
ХОХОЛЬСКОГО МУНИЦИПАЛЬНОГО РАЙОНА
ВОРОНЕЖСКОЙ ОБЛАСТИ**

**ЧАСТЬ I. ПОРЯДОК ПРИМЕНЕНИЯ ПРАВИЛ
ЗЕМЛЕПОЛЬЗОВАНИЯ И ЗАСТРОЙКИ И ВНЕСЕНИЯ В НИХ
ИЗМЕНЕНИЙ**

Раздел 1. Общие положения

**1. Предмет регулирования и цели подготовки правил
землепользования и застройки Новогремяченского сельского поселения
Хохольского муниципального района Воронежской области**

1. Правила землепользования и застройки Новогремяченского сельского поселения Хохольского муниципального района Воронежской области (далее – Правила) являются документом градостроительного зонирования, который утверждается нормативным правовым актом департамента архитектуры и градостроительства Воронежской области и в котором устанавливаются территориальные зоны, градостроительные регламенты, порядок применения такого документа и порядок внесения в него изменений.

2. Правила разработаны в соответствии с Градостроительным кодексом Российской Федерации (далее – ГрК РФ), Земельным кодексом

Российской Федерации, Федеральным законом от 06.10.2003 № 131-ФЗ «Об общих принципах организации местного самоуправления в Российской Федерации», иными нормативными правовыми актами Российской Федерации, Воронежской области, муниципальными правовыми актами муниципального образования с учетом положений нормативных актов и документов, определяющих основные направления социально-экономического и градостроительного развития муниципального образования, а также сведений Единого государственного реестра недвижимости, сведений, документов и материалов, содержащихся в государственных информационных системах обеспечения градостроительной деятельности.

3. Правила разработаны в целях:

- создания условий для устойчивого развития территории муниципального образования, сохранения окружающей среды и объектов культурного наследия;
- создания условий для планировки территории муниципального образования;
- обеспечения прав и законных интересов физических и юридических лиц, в том числе правообладателей земельных участков и объектов капитального строительства;
- создания условий для привлечения инвестиций, в том числе путем предоставления возможности выбора наиболее эффективных видов разрешенного использования земельных участков и объектов капитального строительства.

2. Основные понятия, используемые в Правилах

В настоящих Правилах используются основные понятия, установленные законодательством Российской Федерации.

3. Сфера применения Правил

1. Действие настоящих Правил распространяется на всю территорию Новогремячского сельского поселения Хохольского

муниципального района Воронежской области. Правила обязательны для соблюдения органами государственной власти, органами местного самоуправления, физическими и юридическими лицами, при осуществлении ими градостроительной деятельности на территории Новоуремьянского сельского поселения Хохольского муниципального района Воронежской области.

2. Настоящие Правила применяются наряду с:

- техническими регламентами и иными обязательными требованиями, установленными в соответствии с законодательством в целях обеспечения безопасности жизни и здоровья людей, надежности и безопасности зданий, строений и сооружений, сохранения окружающей природной среды и объектов культурного наследия;
- региональными и местными нормативами градостроительного проектирования.

4. Содержание и порядок применения Правил

1. Правила включают в себя:

- 1) порядок их применения и внесения изменений в Правила;
- 2) карту градостроительного зонирования;
- 3) градостроительные регламенты.

Обязательным приложением к настоящим Правилам являются сведения о границах территориальных зон, которые должны содержать графическое описание местоположения границ территориальных зон, перечень координат характерных точек этих границ в системе координат, используемой для ведения Единого государственного реестра недвижимости.

2. Порядок применения Правил и внесения в них изменений включает в себя положения:

- 1) о регулировании землепользования и застройки;
- 2) об изменении видов разрешенного использования земельных участков и объектов капитального строительства физическими и юридическими лицами;

- 3) о подготовке документации по планировке территории органами местного самоуправления;
- 4) о проведении общественных обсуждений или публичных слушаний по вопросам землепользования и застройки;
- 5) о внесении изменений в Правила;
- 6) о регулировании иных вопросов землепользования и застройки.

5. Использование объектов недвижимости, не соответствующих настоящим Правилам

1. Земельные участки или объекты капитального строительства, виды разрешенного использования, предельные (минимальные и (или) максимальные) размеры и предельные параметры которых не соответствуют градостроительному регламенту, могут использоваться без установления срока приведения их в соответствие с градостроительным регламентом, за исключением случаев, если использование таких земельных участков и объектов капитального строительства опасно для жизни или здоровья человека, для окружающей среды, объектов культурного наследия.

2. Реконструкция указанных в подпункте 1 настоящего пункта объектов капитального строительства может осуществляться только путем приведения таких объектов в соответствие с градостроительным регламентом или путем уменьшения их несоответствия предельным параметрам разрешенного строительства, реконструкции. Изменение видов разрешенного использования указанных земельных участков и объектов капитального строительства может осуществляться путем приведения их в соответствие с видами разрешенного использования земельных участков и объектов капитального строительства, установленными градостроительным регламентом.

3. В случае если использование указанных в подпункте 1 настоящего пункта земельных участков и объектов капитального строительства продолжается и опасно для жизни или здоровья человека, для окружающей среды, объектов культурного наследия, в соответствии с

федеральными законами может быть наложен запрет на использование таких земельных участков и объектов.

6. Открытость и доступность информации о землепользовании и застройке

1. Настоящие Правила являются открытыми и общедоступными.
2. Настоящие Правила подлежат опубликованию в порядке, установленном для официального опубликования нормативных правовых актов Воронежской области, и размещению в федеральной государственной информационной системе территориального планирования и в государственной информационной системе обеспечения градостроительной деятельности.

Раздел 2. Положения о регулировании землепользования и застройки

7. Перераспределение полномочий между органами местного самоуправления Новогремянского сельского поселения Хохольского муниципального района Воронежской области и департаментом архитектуры и градостроительства Воронежской области

1. На основании Закона Воронежской области от 20.12.2018 № 173-ОЗ «О перераспределении полномочий по утверждению правил землепользования и застройки между органами местного самоуправления поселений Воронежской области, городского округа город Нововоронеж, Борисоглебского городского округа и исполнительными органами государственной власти Воронежской области» (далее – Закон Воронежской области) и в соответствии со статьей 8.2 ГрК РФ, пунктом 6.1 статьи 26.3 Федерального закона от 06.10.1999 № 184-ФЗ «Об общих принципах организации законодательных (представительных) и исполнительных органов государственной власти субъектов Российской Федерации», частью 1.2 статьи 17 Федерального закона от 06.10.2003 № 131-ФЗ «Об общих принципах организации местного самоуправления в Российской Федерации» полномочия по утверждению Правил перераспределены между органами

местного самоуправления Новогремяченского сельского поселения Хохольского муниципального района Воронежской области и департаментом архитектуры и градостроительства Воронежской области (далее – Уполномоченный орган) на срок, установленный Законом Воронежской области.

2. После истечения срока, указанного в Законе Воронежской области, полномочия Уполномоченного органа, предусмотренные настоящими Правилами, осуществляются органами местного самоуправления Новогремяченского сельского поселения Хохольского муниципального района Воронежской области в соответствии с требованиями ГрК РФ.

8. Полномочия Уполномоченного органа по вопросам землепользования и застройки

1. Полномочия Уполномоченного органа по вопросам землепользования и застройки включают:

1) принятие решений о подготовке проекта Правил, о подготовке проекта о внесении изменений в Правила;

2) утверждение Правил, утверждение внесения изменений в Правила;

3) принятие решений о предоставлении разрешений на условно разрешенный вид использования объектов капитального строительства или земельного участка;

4) принятие решений о предоставлении разрешения на отклонение от предельных параметров разрешенного строительства, реконструкции объектов капитального строительства;

5) иные полномочия в соответствии с действующим законодательством.

9. Комиссия по подготовке проектов Правил

1. Комиссия по подготовке проектов правил землепользования и застройки поселений Воронежской области, городского округа город

Нововоронеж, Борисоглебского городского округа (далее – Комиссия) является специально созданным постоянно действующим коллегиальным органом при Уполномоченном органе в целях реализации полномочий, указанных в пункте 8 настоящих Правил, перераспределенных в соответствии с Законом Воронежской области и обеспечения выполнения задач градостроительного зонирования.

2. Комиссия создается и прекращает свою деятельность приказом Уполномоченного органа.

3. Состав и порядок деятельности Комиссии утверждается приказом Уполномоченного органа.

Раздел 3. Положения об изменении видов разрешенного использования земельных участков и объектов капитального строительства физическими и юридическими лицами

10. Изменение видов разрешенного использования земельных участков и объектов капитального строительства

1. Для каждой из установленных настоящими Правилами территориальных зон могут устанавливаться основные, условно разрешенные и вспомогательные виды разрешенного использования земельных участков и объектов капитального строительства.

2. Изменение одного вида разрешенного использования земельных участков и объектов капитального строительства на другой вид такого использования осуществляется в соответствии с градостроительным регламентом при условии соблюдения требований технических регламентов.

3. Основные и вспомогательные виды разрешенного использования земельных участков и объектов капитального строительства правообладателями земельных участков и объектов капитального строительства, за исключением органов государственной власти, органов местного самоуправления, государственных и муниципальных учреждений,

государственных и муниципальных унитарных предприятий, выбираются самостоятельно без дополнительных разрешений и согласования.

4. Решения об изменении одного вида разрешенного использования земельных участков и объектов капитального строительства, расположенных на землях, на которые действие градостроительных регламентов не распространяется или для которых градостроительные регламенты не устанавливаются, на другой вид такого использования принимаются в соответствии с федеральными законами.

11. Предоставление разрешения на условно разрешенный вид использования земельного участка или объекта капитального строительства

1. Физическое или юридическое лицо, заинтересованное в предоставлении разрешения на условно разрешенный вид использования земельного участка или объекта капитального строительства (далее - разрешение на условно разрешенный вид использования), направляет заявление о предоставлении разрешения на условно разрешенный вид использования в Комиссию. Заявление о предоставлении разрешения на условно разрешенный вид использования может быть направлено в форме электронного документа, подписанного электронной подписью в соответствии с требованиями Федерального закона от 06.04.2011 № 63-ФЗ «Об электронной подписи».

2. Порядок предоставления разрешения на условно разрешенный вид использования земельного участка или объекта капитального строительства определен статьей 39 ГрК РФ.

3. Проект решения о предоставлении разрешения на условно разрешенный вид использования подлежит рассмотрению на общественных обсуждениях или публичных слушаниях, проводимых в порядке, установленном статьей 5.1 ГрК РФ, с учетом положений статьи 39 ГрК РФ.

12. Предоставление разрешения на отклонение от предельных параметров разрешенного строительства, реконструкции объектов капитального строительства

1. Правообладатели земельных участков, размеры которых меньше установленных градостроительным регламентом минимальных размеров земельных участков либо конфигурация, инженерно-геологические или иные характеристики которых неблагоприятны для застройки, вправе обратиться за разрешениями на отклонение от предельных параметров разрешенного строительства, реконструкции объектов капитального строительства (далее также – разрешение на отклонение от предельных параметров).

2. Правообладатели земельных участков вправе обратиться за разрешениями на отклонение от предельных параметров разрешенного строительства, реконструкции объектов капитального строительства, если такое отклонение необходимо в целях однократного изменения одного или нескольких предельных параметров разрешенного строительства, реконструкции объектов капитального строительства, установленных градостроительным регламентом для конкретной территориальной зоны, не более чем на десять процентов.

3. Порядок предоставления разрешения на отклонение от предельных параметров определен статьей 40 ГрК РФ.

4. Проект решения о предоставлении разрешения на отклонение от предельных параметров подлежит рассмотрению на общественных обсуждениях или публичных слушаниях, проводимых в порядке, установленном статьей 5.1 ГрК РФ, с учетом положений статьи 39 ГрК РФ, за исключением случая, указанного в части 1.1 статьи 40 ГрК РФ.

Раздел 4. Положения о подготовке документации по планировке территории органами местного самоуправления

13. Общие положения о подготовке документации по планировке территории

1. Подготовка документации по планировке территории осуществляется в целях обеспечения устойчивого развития территорий, в том числе выделения элементов планировочной структуры, установления границ земельных участков, установления границ зон планируемого размещения объектов капитального строительства.

2. Подготовка документации по планировке территории осуществляется в соответствии с главой 5 ГрК РФ.

3. Состав и содержание документации по планировке территории определяется ГрК РФ.

Раздел 5. Положения о проведении общественных обсуждений или публичных слушаний по вопросам землепользования и застройки

14. Общие положения о порядке проведения общественных обсуждений или публичных слушаний в сфере градостроительной деятельности

1. В целях соблюдения права человека на благоприятные условия жизнедеятельности, прав и законных интересов правообладателей земельных участков и объектов капитального строительства по проектам правил землепользования и застройки, проектам планировки территории, проектам межевания территории, проектам, предусматривающим внесение изменений в один из указанных утвержденных документов, проектам решений о предоставлении разрешения на условно разрешенный вид использования земельного участка или объекта капитального строительства, проектам решений о предоставлении разрешения на отклонение от предельных параметров разрешенного строительства, реконструкции объектов капитального строительства в соответствии с уставом муниципального

образования и (или) нормативным правовым актом представительного органа муниципального образования и с учетом положений ГрК РФ проводятся общественные обсуждения или публичные слушания, за исключением случаев, предусмотренных ГрК РФ и другими федеральными законами.

2. Порядок проведения общественных обсуждений или публичных слушаний определяется ГрК РФ, Уставом Новогремяченского сельского поселения Хохольского муниципального района Воронежской области и (или) нормативным правовым актом представительного органа муниципального образования.

Раздел 6. Положения о внесении изменений в Правила

15. Основания и порядок внесения изменений в Правила

1. Основания для рассмотрения вопроса о внесении изменений в настоящие Правила предусмотрены статьей 33 ГрК РФ.

2. Внесение изменений в Правила осуществляется в порядке, предусмотренном статьями 31 и 32 ГрК РФ, с учетом особенностей, установленных статьей 33 ГрК РФ.

Раздел 7. Положения о регулировании иных вопросов землепользования и застройки

16. Общие принципы регулирования иных вопросов землепользования и застройки на территории Новогремяченского сельского поселения Хохольского муниципального района Воронежской области

Иные вопросы землепользования и застройки на территории Новогремяченского сельского поселения Хохольского муниципального района Воронежской области регулируются законодательством Российской Федерации, Воронежской области, муниципальными правовыми актами Новогремяченского сельского поселения Хохольского муниципального района Воронежской области.

ЧАСТЬ II. КАРТА ГРАДОСТРОИТЕЛЬНОГО ЗОНИРОВАНИЯ**17. Карты градостроительного зонирования**

1. Карта градостроительного зонирования территории Новоремяченского сельского поселения Хохольского муниципального района Воронежской области.





ПРАВИЛА ЗЕМЛЕПОЛЬЗОВАНИЯ И ЗАСТРОЙКИ Карта градостроительного зонирования территории




Новогремячского сельского поселения Хохольского муниципального района Воронежской области

УСЛОВНЫЕ ОБОЗНАЧЕНИЯ

Территориальные границы

-  Граница сельского поселения
-  Граница населенного пункта


Территории, для которых градостроительные регламенты не устанавливаются

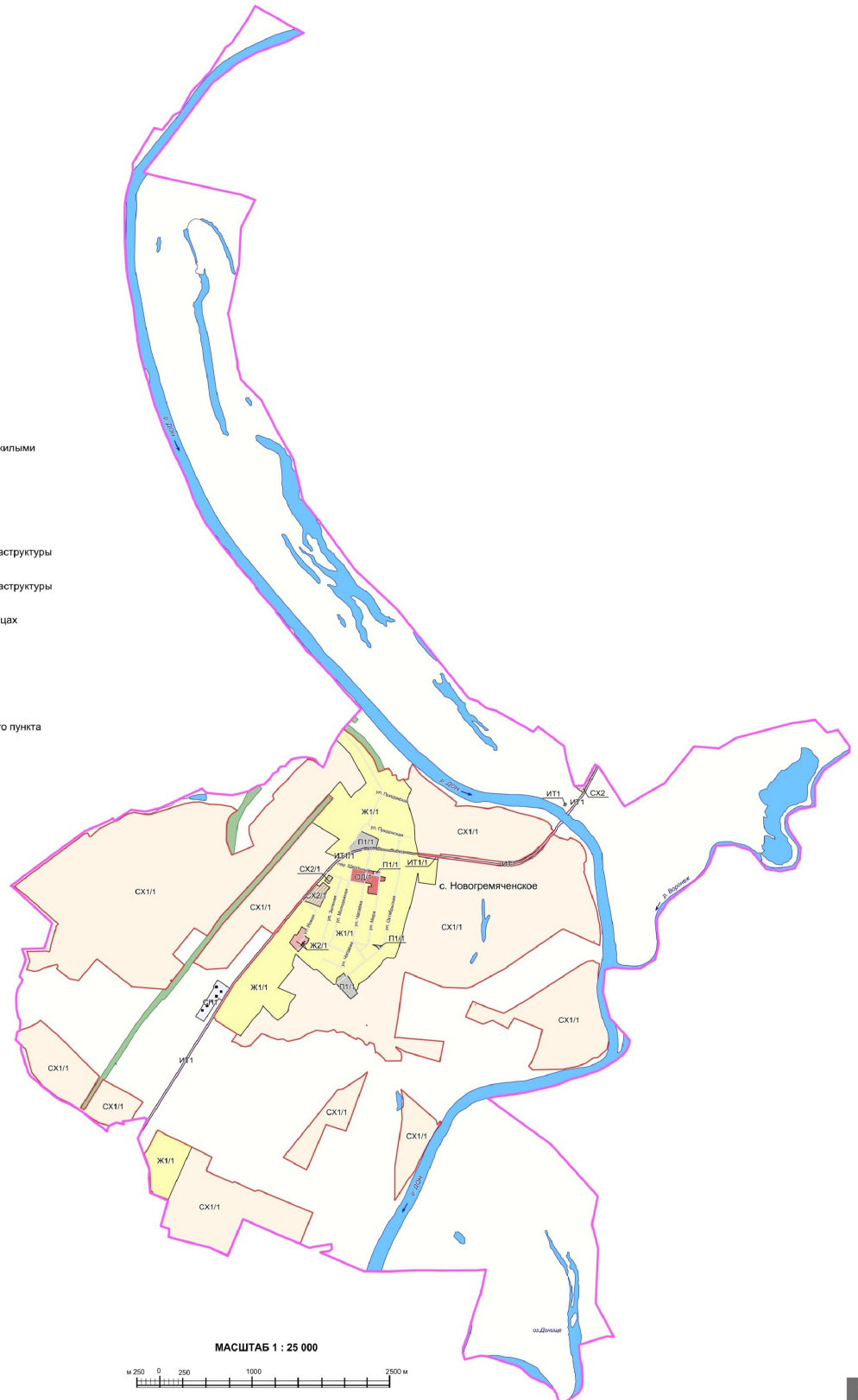
-  Сельскохозяйственные угодья в составе земель сельскохозяйственного назначения
-  Земли лесного фонда
-  Земли, покрытые поверхностными водами

Территориальные зоны

-  Ж1/1 Зона застройки индивидуальными жилыми домами села Новогремячское
-  Ж2/1 Зона застройки малоэтажными многоквартирными жилыми домами села Новогремячское
-  ОД/1 Общественно-деловая зона села Новогремячское
-  ПП/1 Производственная зона села Новогремячское
-  ИТ1/1 Зона улиц, дорог, инженерной и транспортной инфраструктуры села Новогремячское
-  ИТ1 Зона улиц, дорог, инженерной и транспортной инфраструктуры за границами населенного пункта
-  СХ1/1 Зона сельскохозяйственного использования в границах населенного пункта села Новогремячское
-  СХ2/1 Зона сельскохозяйственного производства села Новогремячское
-  СХ2 Зона сельскохозяйственного производства за границами населенного пункта
-  РИТ/1 Зона ритуальных объектов за границами населенного пункта

Объекты транспортной инфраструктуры

-  Улично-дорожная сеть населенного пункта



2. Карта градостроительного зонирования с отображением зон с особыми условиями использования территории Новогремячского сельского поселения Хохольского муниципального района Воронежской области.











ПРАВИЛА ЗЕМЛЕПОЛЬЗОВАНИЯ И ЗАСТРОЙКИ

Карта градостроительного зонирования с отображением зон с особыми условиями использования территории












Новоремячского сельского поселения Хохольского муниципального района Воронежской области

УСЛОВНЫЕ ОБОЗНАЧЕНИЯ



Виды территориальных зон

-  Зона застройки индивидуальными жилыми домами
-  Зона застройки малозэтажными многоквартирными жилыми домами
-  Общественно-деловая зона
-  Производственная зона
-  Зона улиц, дорог, инженерной и транспортной инфраструктуры
-  Зона сельскохозяйственного использования в границах населенного пункта
-  Зона сельскохозяйственного производства
-  Зона ритуальных объектов




Зоны с особыми условиями использования территории

-  Водоохранная зона
-  Прибрежная защитная полоса
-  Зоны затопления и подтопления
-  Санитарно-защитная зона
-  Охранная зона объектов электроэнергетики
-  Охранная зона трубопроводов
-  Охранная зона линий и сооружений связи
-  Зона минимальных расстояний до магистральных или промышленных трубопроводов
-  Зоны санитарной охраны источников питьевого и хозяйственно-бытового водоснабжения
-  - первый пояс
-  - третий пояс


Территориальные границы

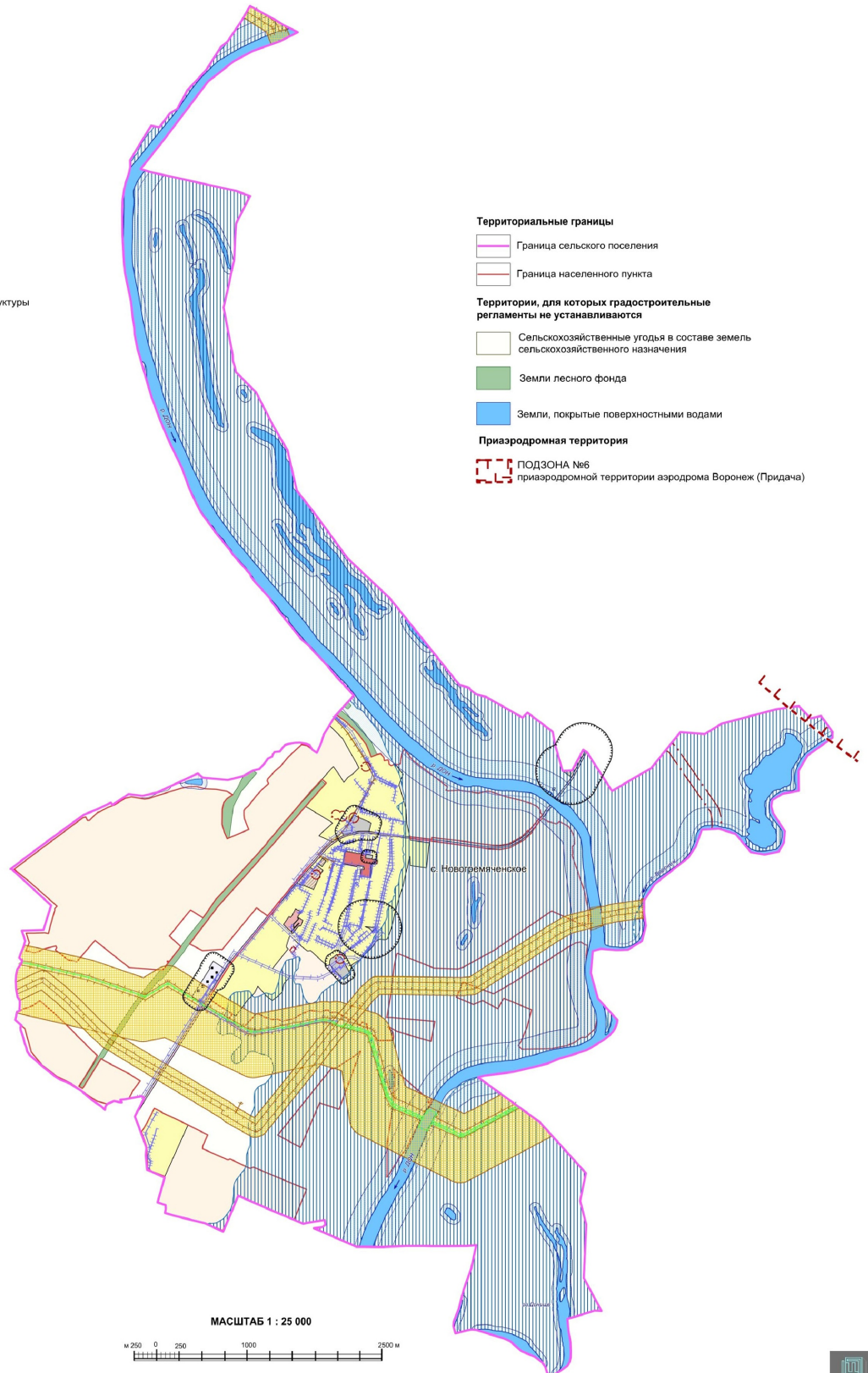
-  Граница сельского поселения
-  Граница населенного пункта

Территории, для которых градостроительные регламенты не устанавливаются

-  Сельскохозяйственные угодья в составе земель сельскохозяйственного назначения
-  Земли лесного фонда
-  Земли, покрытые поверхностными водами

Приаэродромная территория

-  ПОДЗОНА №6 приаэродромной территории аэродрома Воронеж (Придача)



2.1. На территории Новогремяченского сельского поселения Хохольского муниципального района Воронежской области располагаются следующие объекты археологического наследия*:

№ п/п	Наименование объекта культурного наследия	Сведения о границах территории объекта культурного наследия
1.	Шиловское поселение 1	Установлена приказом управления по охране объектов культурного наследия Воронежской области от 28.12.2019 № 71-01-07/420 «Об утверждении границ территорий объектов археологического наследия федерального значения, расположенных на территории Хохольского муниципального района Воронежской области»)
2.	Поселение 4 у мкр. Шилово в Хохольском районе	Установлена приказом управления по охране объектов культурного наследия Воронежской области от 14.04.2021 № 71-01-07/132 «Об утверждении границ территорий выявленных объектов археологического наследия, расположенных на территории Воронежской области»)

*в соответствии с приказом Министерства культуры Российской Федерации от 01.09.2015 № 2328 «Об утверждении перечня отдельных сведений об объектах археологического наследия, которые не подлежат опубликованию»

18. Перечень территориальных зон, установленных на карте градостроительного зонирования

1. Порядок установления территориальных зон определен статьей 34 ГрК РФ. На карте градостроительного зонирования установлены следующие виды территориальных зон:

Наименование территориальной зоны	Кодовое обозначение территориальной зоны
Жилые зоны	
Зона застройки индивидуальными жилыми домами	Ж1
Зона застройки малоэтажными многоквартирными жилыми домами	Ж2
Общественно-деловые зоны	
Общественно-деловая зона	ОД
Производственные и коммунально-складские зоны	
Производственная зона	П1
Зоны инженерной и транспортной инфраструктуры	
Зона улиц, дорог, инженерной и транспортной инфраструктуры	ИТ1
Зоны сельскохозяйственного использования	
Зона сельскохозяйственного использования в границах населенного пункта	СХ1
Зона сельскохозяйственного производства	СХ2
Зоны специального назначения	
Зона ритуальных объектов	СН1

2. Настоящими Правилами на территории Новогремячского сельского поселения Хохольского муниципального района Воронежской области установлены следующие территориальные зоны:

Наименование территориальной зоны	Кодовое обозначение территориальной зоны
Жилые зоны	
Зона застройки индивидуальными жилыми домами села Новогремячское	Ж1/1
Зона застройки малоэтажными многоквартирными жилыми домами села Новогремячское	Ж2/1
Общественно-деловые зоны	
Общественно-деловая зона села Новогремячское	ОД/1
Производственные и коммунально-складские зоны	
Производственная зона села Новогремячское	П1/1
Зоны инженерной и транспортной инфраструктуры	
Зона улиц, дорог, инженерной и транспортной инфраструктуры села Новогремячское	ИТ1/1
Зона улиц, дорог, инженерной и транспортной инфраструктуры за границами населенного пункта	ИТ1
Зоны сельскохозяйственного использования	
Зона сельскохозяйственного использования в границах населенного пункта села Новогремячское	СХ1/1
Зона сельскохозяйственного производства села Новогремячское	СХ2/1
Зона сельскохозяйственного производства за границами населенного пункта	СХ2
Зоны специального назначения	
Зона ритуальных объектов за границами населенного пункта	СН1

3. Сведения о границах территориальных зон, содержащие графическое описание местоположения границ территориальных зон, перечень координат характерных точек границ территориальных зон села Новогремячское, являются приложением № 1 к настоящим Правилам.

4. Сведения о границах территориальных зон, содержащие графическое описание местоположения границ территориальных зон, перечень координат характерных точек границ территориальных зон, расположенных за границами населенного пункта на территории Новогремячского сельского поселения, являются приложением № 2 к настоящим Правилам.

ЧАСТЬ III. ГРАДОСТРОИТЕЛЬНЫЕ РЕГЛАМЕНТЫ

19. Общие положения о градостроительном регламенте

1. Градостроительным регламентом определяется правовой режим земельных участков, равно как всего, что находится над и под поверхностью земельных участков и используется в процессе их застройки и последующей эксплуатации объектов капитального строительства.

2. Действие градостроительного регламента распространяется в равной мере на все земельные участки и объекты капитального строительства, расположенные в пределах границ территориальной зоны, обозначенной на карте градостроительного зонирования.

3. Земли и земельные участки, на которые действие градостроительных регламентов не распространяется или для которых градостроительные регламенты не устанавливаются, определены статьей 36 ГрК РФ.

20. Виды разрешенного использования

1. Разрешенное использование земельных участков и объектов капитального строительства может быть следующих видов:

- основные виды разрешенного использования;
- условно разрешенные виды использования;
- вспомогательные виды разрешенного использования;

допустимые только в качестве дополнительных по отношению к основным видам разрешенного использования и условно разрешенным видам использования и осуществляемые совместно с ними.

2. Виды разрешенного использования (далее – ВРИ) земельных участков в настоящих Правилах определяются в соответствии с приказом Федеральной службы государственной регистрации, кадастра и картографии от 10.11.2020 № П/0412 «Об утверждении классификатора видов разрешенного использования земельных участков».

**21. Градостроительные регламенты территориальных зон
1. Градостроительный регламент территориальной зоны Ж1/1**

№ п/п	Код ВРИ	Наименование ВРИ	Предельные (минимальные и (или) максимальные) размеры земельных участков, в том числе их площадь, м ²		Максимальный процент застройки в границах земельного участка	Предельное количество этажей или предельная высота зданий, строений, сооружений	Минимальные отступы от границ земельных участков в целях определения мест допустимого размещения зданий, строений, сооружений, за пределами которых запрещено строительство зданий, строений, сооружений
			min	max			
ОСНОВНЫЕ ВИДЫ РАЗРЕШЕННОГО ИСПОЛЬЗОВАНИЯ ЗЕМЕЛЬНЫХ УЧАСТКОВ И ОБЪЕКТОВ КАПИТАЛЬНОГО СТРОИТЕЛЬСТВА							
1	2.1	Для индивидуального жилищного строительства	300	5000	50%	3 этажа*	3 метра**
2	2.3	Блокованная жилая застройка	80	3000	50%	3 этажа*	3 метра**; 0 метров – при примыкании к соседним зданиям
3	2.2	Для ведения личного подсобного хозяйства (приусадебный земельный участок)	300	5000	30%	3 этажа*	3 метра**
4	1.19	Сенокосение	600	50000	0%	не подлежит установлению	
5	1.20	Выпас сельскохозяйственных животных	300	50000	0%	не подлежит установлению	
6	3.1.1	Предоставление коммунальных услуг	не подлежит установлению	5000		не подлежит установлению	
7	3.1.2	Административные здания организаций, обеспечивающих предоставление коммунальных услуг	не подлежит установлению	не подлежит установлению	60%	3 этажа	3 метра
8	3.2.3	Охране услуг связи	не подлежит установлению	не подлежит установлению	60%	3 этажа	3 метра
9	3.4.1	Амбулаторно-поликлиническое обслуживание	не подлежит установлению	не подлежит установлению	60%	3 этажа	3 метра
10	3.5.1	Дошкольное, начальное и среднее общее образование	не подлежит установлению	не подлежит установлению		4 этажа	3 метра
11	3.6.2	Парки культуры и отдыха	не подлежит установлению	не подлежит установлению			
12	5.1.3	Площадки для занятий спортом	не подлежит установлению	не подлежит установлению			

№ п/п	Код ВРИ	Наименование ВРИ	Пределы (или) максимальные размеры земельных участков, в том числе их площадь, м ²		Максимальный процент застройки в границах земельного участка	Пределы количества этажей или пределы высоты зданий, строений, сооружений	Минимальные отступы от границ земельных участков в целях определения мест допустимого размещения зданий, строений, сооружений, за пределами которых запрещено строительство зданий, строений, сооружений
			min	max			
13	12.0	Земельные участки (территории) общего пользования	не подлежат установлению				
14	12.0.1	Улично-дорожная сеть	не подлежат установлению				
15	12.0.2	Благоустройство территории	не подлежат установлению				
УСЛОВНО РАЗРЕШЕННЫЕ ВИДЫ ИСПОЛЬЗОВАНИЯ ЗЕМЕЛЬНЫХ УЧАСТКОВ И ОБЪЕКТОВ КАПИТАЛЬНОГО СТРОИТЕЛЬСТВА							
16	2.1.1	Малозатяжная многоквартирная жилая застройка	600	не подлежат установлению	4,5%	4 этажа	6 метров
17	2.7.1	Хранение автотранспорта	не подлежат установлению				
18	3.3	Бытовое обслуживание	200	5000	60%	3 этажа	3 метра
19	3.6.1	Объекты культурно-досуговой деятельности	200	5000	60%	3 этажа	3 метра
20	3.8.1	Государственное управление	не подлежат установлению		60%	4 этажа	3 метра
21	3.10.1	Амбулаторное ветеринарное обслуживание	200	5000	60%	3 этажа	3 метра
22	4.4	Магазины	200	5000	60%	3 этажа	3 метра
23	4.5	Банковская и страховая деятельность	не подлежат установлению		60%	3 этажа	3 метра
24	4.6	Общественное питание	200	5000	50%	3 этажа	3 метра
25	5.1.2	Обеспечение занятий спортом и помешений	не подлежат установлению		45%	не подлежит установлению	3 метра
26	6.4	Пищевая промышленность	не подлежат установлению		5000	15 метров	3 метра
27	13.1	Ведение огородничества	100	4500	0%	не подлежат установлению	
28	13.2	Ведение садоводства	400	2000	30%	3 этажа	3 метра

* для вспомогательных видов – 1 этаж.

** от вспомогательных видов – 1 метр.

Не допускается размещать со стороны улицы вспомогательные строения, за исключением гаражей. Допускается блокировка хозяйственных построек на смежных земельных участках по взаимному согласию домовладельцев с учетом пожарных требований.

Ограничения использования земельных участков и объектов капитального строительства, устанавливаемые в соответствии с законодательством Российской Федерации, определяются пунктом 22 настоящих Правил.

2. Градостроительный регламент территориальной зоны ЖЗ/1

№ и/л	Код ВРИ	Наименование ВРИ	Предельные (минимальные и (или) максимальные) размеры земельных участков, в том числе их площадь, м ²		Максимальный процент застройки в границах земельного участка	Предельное количество этажей или предельная высота зданий, строений, сооружений	Минимальные отступы от границ земельных участков в целях определения мест допустимого размещения зданий, строений, сооружений, за пределами которых запрещено строительство зданий, строений, сооружений	
			min	max				
ОСНОВНЫЕ ВИДЫ РАЗРЕШЕННОГО ИСПОЛЬЗОВАНИЯ ЗЕМЕЛЬНЫХ УЧАСТКОВ И ОБЪЕКТОВ КАПИТАЛЬНОГО СТРОИТЕЛЬСТВА								
1	2.1.1	Малоэтажная многоквартирная жилая застройка	600	не подлежит установлению	45%	4 этажа	6 метров	
2	2.1	Для индивидуального жилищного строительства	300	3000	50%	3 этажа*	3 метра**	
3	2.3	Блокированная жилая застройка	80	3000	50%	3этажа*	3 метра**, 0 метров – при примыкании к соседним зданиям	
4	2.7.1	Хранение автотранспорта	не подлежит установлению					
5	3.1.1	Предоставление коммунальных услуг	не подлежит установлению		5000			не подлежат установлению
6	3.2.3	Оказание услуг связи	не подлежит установлению					3 этажа
7	3.4.1	Амбулаторно-поликлиническое обслуживание	не подлежит установлению					3 этажа
8	3.5.1	Дошкольное, начальное и	не подлежат установлению					4 этажа

№ п/п	Код ВРИ	Наименование ВРИ	Пределы (минимальные и (или) максимальные) размеры земельных участков, в том числе их площадь, м ²		Максимальный процент застройки в границах земельного участка	Пределы или предельная высота зданий, строений, сооружений	Минимальные отступы от границ земельных участков в целях определения мест допустимого размещения зданий, строений, сооружений, за пределами которых запрещено строительство зданий, строений, сооружений
			min	max			
9	4.5	среднее общее образование	не подлежит установлению	3000	60%	3 этажа	3 метра
10	5.1.3	Банковская и страховая деятельность	не подлежит установлению				
11	12.0	Площадки для занятий спортом Земельные участки (территории) общего пользования	не подлежат установлению				
12	12.0.1	Улично-дорожная сеть	не подлежат установлению				
13	12.0.2	Благоустройство территории	не подлежат установлению				
УСЛОВНО РАЗРЕШЕННЫЕ ВИДЫ ИСПОЛЬЗОВАНИЯ ЗЕМЕЛЬНЫХ УЧАСТКОВ И ОБЪЕКТОВ КАПИТАЛЬНОГО СТРОИТЕЛЬСТВА							
14	2.5	Среднеэтажная жилая застройка	800	не подлежит установлению	40%	8 этажей	6 метров
15	3.3	Бытовое обслуживание	200	5000	60%	3 этажа	3 метра
16	3.10.1	Амбулаторное ветеринарное обслуживание	400	не подлежит установлению	60%	3 этажа	3 метра
17	4.4	Магазины	200	5000	50%	3 этажа	3 метра
18	4.6	Общественное питание	200	5000	50%	3 этажа	3 метра

* для вспомогательных видов – 1 этаж;

** от вспомогательных видов – 1 метр.

Не допускается размещать со стороны улицы вспомогательные строения, за исключением гаражей. Допускается блокировка хозяйственных построек на смежных земельных участках по взаимному согласию домовладельцев с учетом пожарных требований.

Ограничения использования земельных участков и объектов капитального строительства, устанавливаемые в соответствии с законодательством Российской Федерации, определяются пунктом 22 настоящих Правил.

3. Градостроительный регламент территориальной зоны ОД/1

№ п/п	Код ВРИ	Наименование ВРИ	Пределы (минимальные и (или) максимальные) размеры земельных участков, в том числе их площадь, м ²		Максимальный процент застройки в границах земельного участка	Пределное количество этажей или предельная высота зданий, строений, сооружений	Минимальные отступы от границ земельных участков в целях определения мест допустимого размещения зданий, строений, сооружений, за пределами которых запрещено строительство зданий, строений, сооружений
			min	max			
ОСНОВНЫЕ ВИДЫ РАЗРЕШЕННОГО ИСПОЛЬЗОВАНИЯ ЗЕМЕЛЬНЫХ УЧАСТКОВ И ОБЪЕКТОВ КАПИТАЛЬНОГО СТРОИТЕЛЬСТВА							
1	3.1.1	Предоставление коммунальных услуг	не подliegt установлению	5000		не подliegt установлению	
2	3.1.2	Административные здания организаций, обеспечивающих предоставление коммунальных услуг	не подliegt установлению		60%	не подliegt установлению	3 метра
3	3.2.1	Дома социального обслуживания	не подliegt установлению		60%	не подliegt установлению	6 метров
4	3.2.2	Оказание социальной помощи населению	не подliegt установлению		60%	не подliegt установлению	6 метров
5	3.2.3	Оказание услуг связи	не подliegt установлению		60%	не подliegt установлению	6 метров
6	3.3	Бытовое обслуживание	200	не подliegt установлению	60%	не подliegt установлению	6 метров
7	3.4.1	Амбулаторно-поликлиническое обслуживание	не подliegt установлению			не подliegt установлению	6 метров
8	3.5.1	Дошкольное, начальное и среднее общее образование	не подliegt установлению			не подliegt установлению	6 метров
9	3.6.1	Объекты культурно-досуговой деятельности	не подliegt установлению		60%	не подliegt установлению	6 метров
10	3.6.2.	Парки культуры и отдыха	не подliegt установлению			не подliegt установлению	
11	3.7.1	Осуществление религиозных	не подliegt установлению			не подliegt установлению	6 метров

№ п/п	Код ВРИ	Наименование ВРИ	Пределы (минимальные и (или) максимальные) размеры земельных участков, в том числе их площадь, м ²		Максимальный процент застройки в границах земельного участка	Пределы количества этажей или предельная высота зданий, строений, сооружений	Минимальные отступы от границ земельных участков в целях определения мест допустимого размещения зданий, строений, сооружений, за пределами которых запрещено строительство зданий, строений, сооружений
			min	max			
12	3.8.1	образцов	не подлежат установлению		60%	не подliegt установлению	6 метров
13	3.10.1	Государственное управление	не подлежат установлению		60%	не подliegt установлению	3 метра
14	4.1	Амбулаторное ветеринарное обслуживание	не подлежат установлению		50%	не подliegt установлению	6 метров
15	4.3	Деловое управление	не подлежат установлению		45%	не подliegt установлению	6 метров
16	4.4	Рынки	не подлежат установлению		60%	не подliegt установлению	3 метра
17	4.5	Магазины	200	не подliegt установлению	60%	не подliegt установлению	6 метров
18	4.6	Банковская и страховая деятельность	не подлежат установлению		60%	не подliegt установлению	6 метров
19	4.8.1	Общественное питание	400	не подliegt установлению	50%	не подliegt установлению	6 метров
20	4.9	Развлекательные мероприятия	не подлежат установлению		45%	не подliegt установлению	6 метров
21	5.1.2	Службные гаражи	не подлежат установлению		45%	не подliegt установлению	3 метра
22	5.1.3	Обеспечение занятий спортом в помещениях	не подлежат установлению		45%	не подliegt установлению	6 метров
23	8.3	Площадки для занятий спортом	не подлежат установлению		45%	не подliegt установлению	6 метров
24	12.0	Обеспечение внутреннего привопорядка	не подлежат установлению		45%	не подliegt установлению	3 метра
25	12.0.1	Земельные участки (территории) общего пользования	не подлежат установлению		45%	не подliegt установлению	6 метров
26	12.0.2	Улично-дорожная сеть	не подлежат установлению		45%	не подliegt установлению	6 метров
УСЛОВНО РАЗРЕШЕННЫЕ ВИДЫ ИСПОЛЬЗОВАНИЯ ЗЕМЕЛЬНЫХ УЧАСТКОВ И ОБЪЕКТОВ КАПИТАЛЬНОГО СТРОИТЕЛЬСТВА							

№ п/п	Код ВРИ	Наименование ВРИ	Пределы (минимальные и (или) максимальные) размеры земельных участков, в том числе их площадь, м ²		Максимальный процент застройки в границах земельного участка	Пределное количество этажей или предельная высота зданий, строений, сооружений	Минимальные отступы от границ земельных участков в целях определения мест допустимого размещения зданий, строений, сооружений, за пределами которых запрещено строительство зданий, строений, сооружений
			min	max			
27	2.1.1	Многоэтажная многоквартирная жилая застройка	600	не подлежит установлению	45%	4 этажа	6 метров
28	2.7.1	Хранение автотранспорта	не подлежат установлению	не подлежат установлению			1 метр
29	4.9.1.3	Автомобильные мойки	400	5000	50%	1 этаж	3 метра
30	6.4	Пищевая промышленность				15 метров	3 метра

Ограничения использования земельных участков и объектов капитального строительства, устанавливаемые в соответствии с законодательством Российской Федерации, определяются пунктом 22 настоящих Правил.

4. Градостроительный регламент территориальной зоны П/И

№ п/п	Код ВРИ	Наименование ВРИ	Пределы (минимальные и (или) максимальные) размеры земельных участков, в том числе их площадь, м ²		Максимальный процент застройки в границах земельного участка	Пределное количество этажей или предельная высота зданий, строений, сооружений	Минимальные отступы от границ земельных участков в целях определения мест допустимого размещения зданий, строений, сооружений, за пределами которых запрещено строительство зданий, строений, сооружений
			min	max			
1	1.1.5	Хранение и переработка сельскохозяйственной продукции	не подлежат установлению	не подлежат установлению			3 метра
2	1.1.8	Обеспечение сельскохозяйственного	не подлежат установлению	не подлежат установлению			3 метра

№ п/п	Код ВРИ	Наименование ВРИ	Пределы (минимальные и (или) максимальные) размеры земельных участков, в том числе их площадь, м ²		Максимальный процент застройки в границах земельного участка	Пределное количество этажей или предельная высота зданий, строений, сооружений	Минимальные отступы от границ земельных участков в целях определения мест допустимого размещения зданий, строений, сооружений, за пределами которых запрещено строительство зданий, строений, сооружений
			min	max			
		производства					
3	3.1	Коммунальное обслуживание	не подлежат установлению				
4	6.4	Пищевая промышленность	не подлежат установлению				3 метра
5	6.6	Строительная промышленность	не подлежат установлению				3 метра
6	6.8	Связь	не подлежат установлению				3 метра
7	6.9	Склады	не подлежат установлению		60%	не подлежат установлению	
8	6.9.1	Складские площадки	не подлежат установлению				
9	3.3	Бытовое обслуживание	200	не подлежат установлению	60%	не подлежат установлению	3 метра
10	4.1	Деловое управление	не подлежат установлению		50%	не подлежат установлению	3 метра
11	4.4	Магазины	200	не подлежат установлению	50%	не подлежат установлению	3 метра
12	4.6	Общественное питание	400	не подлежат установлению	50%	не подлежат установлению	3 метра
13	4.9	Служебные гаражи	не подлежат установлению				3 метра
14	4.9.1.1	Заправка транспортных средств	не подлежат установлению				3 метра
15	4.9.1.3	Автомобильные мойки	не подлежат установлению				3 метра
16	4.9.1.4	Ремонт автомобилей	не подлежат установлению				3 метра
17	12.0	Земельные участки (территории) общего пользования	не подлежат установлению				
18	12.0.1	Улично-дорожная сеть	не подлежат установлению				
19	12.0.2	Благоустройство территории	не подлежат установлению				
20	УСЛОВНО РАЗРЕШЕННЫЕ ВИДЫ ИСПОЛЬЗОВАНИЯ ЗЕМЕЛЬНЫХ УЧАСТКОВ И ОБЪЕКТОВ КАПИТАЛЬНОГО СТРОИТЕЛЬСТВА						
	Не устанавливаются						

Ограничения использования земельных участков и объектов капитального строительства, устанавливаемые в соответствии с законодательством Российской Федерации, определяются пунктом 22 настоящих Правил.

5. Градостроительные регламенты территориальных зон ИТЛ/1, ИТЛ

№ п/п	Код ВРИ	Наименование ВРИ	Пределы (минимальные и (или) максимальные) размеры земельных участков, в том числе их площадь, м ²		Максимальный процент застройки в границах земельного участка	Пределное количество этажей или предельная высота зданий, строений, сооружений	Минимальные отступы от границ земельных участков в целях определения мест допустимого размещения зданий, строений, сооружений, за пределами которых запрещено строительство зданий, строений, сооружений
			min	max			
ОСНОВНЫЕ ВИДЫ РАЗРЕШЕННОГО ИСПОЛЬЗОВАНИЯ ЗЕМЕЛЬНЫХ УЧАСТКОВ И ОБЪЕКТОВ КАПИТАЛЬНОГО СТРОИТЕЛЬСТВА							
1	7.2.1	Размещение автомобильных дорог	не подлежат установлению				
2	7.2.2	Обслуживание перевозок пассажиров	не подлежат установлению				3 метра
3	7.2.3	Стоянки транспорта общего пользования	не подлежат установлению				
4	3.1.1	Предоставление коммунальных услуг	не подлежат установлению				
5	6.8	Связь	не подлежат установлению				3 метра
6	6.7	Энергетика	не подлежат установлению				3 метра
7	12.0	Земельные участки (территории) общего пользования	не подлежат установлению				
8	12.0.1	Улично-порожняя сеть	не подлежат установлению				
9	12.0.2	Благоустройство территории	не подлежат установлению				
УСЛОВНО РАЗРЕШЕННЫЕ ВИДЫ ИСПОЛЬЗОВАНИЯ ЗЕМЕЛЬНЫХ УЧАСТКОВ И ОБЪЕКТОВ КАПИТАЛЬНОГО СТРОИТЕЛЬСТВА							
10	4.9.1	Объекты дорожного сервиса	не подлежат установлению				3 метра
11	4.9.1.1	Заправка транспортных средств	не подлежат установлению			1 этаж	3 метра
12	4.9.1.2	Обеспечение дорожного оттока	600	не подлежит установлению	4,5%	3 этажа	3 метра
13	4.9.1.3	Автомобильные мойки	не подлежат установлению			1 этаж	3 метра

№ п/п	Код ВРИ	Наименование ВРИ	Пределы (минимальные и (или) максимальные) размеры земельных участков, в том числе их площадь, м ²		Максимальный процент застройки в границах земельного участка	Пределное количество этажей или предельная высота зданий, строений, сооружений	Минимальные отступы от границ земельных участков в целях определения мест допустимого размещения зданий, строений, сооружений, за пределами которых запрещено строительство зданий, строений, сооружений
			min	max			
14	4.9.1.4	Ремонт автомобилей	не подлежат установлению		1 этаж	3 метра	

Ограничения использования земельных участков и объектов капитального строительства, устанавливаемые в соответствии с законодательством Российской Федерации, определяются пунктом 22 настоящих Правил.

6. Градостроительный регламент территориальной зоны СХ/1

№ п/п	Код ВРИ	Наименование ВРИ	Пределы (минимальные и (или) максимальные) размеры земельных участков, в том числе их площадь, м ²		Максимальный процент застройки в границах земельного участка	Пределное количество этажей или предельная высота зданий, строений, сооружений	Минимальные отступы от границ земельных участков в целях определения мест допустимого размещения зданий, строений, сооружений, за пределами которых запрещено строительство зданий, строений, сооружений
			min	max			
ОСНОВНЫЕ ВИДЫ РАЗРЕШЕННОГО ИСПОЛЬЗОВАНИЯ ЗЕМЕЛЬНЫХ УЧАСТКОВ И ОБЪЕКТОВ КАПИТАЛЬНОГО СТРОИТЕЛЬСТВА							
1	1.2	Выращивание зерновых и иных сельскохозяйственных культур	не подлежат установлению				
2	1.3	Овощеводство	не подлежат установлению				
3	1.4	Выращивание тонизирующих, лекарственных, цветочных культур	не подлежат установлению				
4	1.5	Садоводство	не подлежат установлению				

№ п/п	Код ВРИ	Наименование ВРИ	Пределы (минимальные и (или) максимальные) размеры земельных участков, в том числе их площадь, м ²		Пределное количество этажей или предельная высота зданий, строений, сооружений	Минимальные отступы от границ земельных участков в целях определения мест допустимого размещения зданий, строений, сооружений, за пределами которых запрещено строительство зданий, строений, сооружений
			min	max		
5	1.1.2	Пчеловодство	не подлежат установлению			
6	1.1.6	Ведение личного подсобного хозяйства на полевых участках	не подлежат установлению			
7	1.1.7	Питомники	не подлежат установлению			
8	1.1.9	Сенокосение	не подлежат установлению			
9	1.2.0	Выпас сельскохозяйственных животных	не подлежат установлению			
10	3.1.1	Предоставление коммунальных услуг	не подлежат установлению			
11	11.0	Водные объекты	не подлежат установлению			
12	11.1	Общее пользование водными объектами	не подлежат установлению			
13	12.0	Земельные участки (территории) общего пользования	не подлежат установлению			
14	12.0.1	Улично-дорожная сеть	не подлежат установлению			
15	12.0.2	Благоустройство территории	не подлежат установлению			
16	13.1	Ведение огороженности	100	4500	0%	не подлежат установлению
17	1.1.5	Хранение и переработка сельскохозяйственной продукции	не подлежат установлению			3 метра
18	5.3	Охота и рыбалка	не подлежат установлению			
19	5.4	Причалы для маломерных судов	не подлежат установлению			
20	6.8	Связь	не подлежат установлению			3 метра

Ограничения использования земельных участков и объектов капитального строительства, устанавливаемые в соответствии с законодательством Российской Федерации, определяются пунктом 22 настоящих Правил.

7. Градостроительные регламенты территориальных зон СХ2Л, СХ2

№ п/п	Код ВРИ	Наименование ВРИ	Предельные (минимальные и (или) максимальные) размеры земельных участков, в том числе их площадь, м ²		Максимальный процент застройки в границах земельного участка	Предельное количество этажей или предельная высота зданий, строений, сооружений	Минимальные отступы от границ земельных участков в полях определения мест допустимого размещения зданий, строений, сооружений, за пределами которых запрещено строительство зданий, строений, сооружений
			min	max			
ОСНОВНЫЕ ВИДЫ РАЗРЕШЕННОГО ИСПОЛЬЗОВАНИЯ ЗЕМЕЛЬНЫХ УЧАСТКОВ И ОБЪЕКТОВ КАПИТАЛЬНОГО СТРОИТЕЛЬСТВА							
1	1.1.5	Хранение и переработка сельскохозяйственной продукции	не подлежат установлению				3 метра
2	1.1.8	Обеспечение сельскохозяйственного производства	не подлежат установлению				3 метра
3	3.1.1	Предоставление коммунальных услуг	не подлежат установлению				
4	4.1	Деловое управление	не подлежат установлению		50%	не подлежит установлению	3 метра
5	4.9.1.1	Заправка транспортных средств	не подлежат установлению				3 метра
6	6.9	Склад	не подлежат установлению		60%	не подлежит установлению	3 метра
7	6.9.1	Складские площадки	не подлежат установлению				
8	12.0	Земельные участки (территории) общего пользования	не подлежат установлению				
9	12.0.1	Улично-дорожная сеть	не подлежат установлению				
10	12.0.2	Благоустройство территории	не подлежат установлению				
УСЛОВНО РАЗРЕШЕННЫЕ ВИДЫ ИСПОЛЬЗОВАНИЯ ЗЕМЕЛЬНЫХ УЧАСТКОВ И ОБЪЕКТОВ КАПИТАЛЬНОГО СТРОИТЕЛЬСТВА							
11	1.7	Животноводство	не подлежат установлению				3 метра

№ п/п	Код ВРИ	Наименование ВРИ	Предельные (минимальные и (или) максимальные) размеры земельных участков, в том числе их площадь, м ²		Максимальный процент застройки в границах земельного участка	Предельное количество этажей или предельная высота зданий, строений, сооружений	Минимальные отступы от границ земельных участков в целях определения мест допустимого размещения зданий, строений, сооружений, за пределами которых запрещено строительство зданий, строений, сооружений
			min	max			
12	6.4	Пищевая промышленность	не подлежат установлению				3 метра
13	6.8	Связь	не подлежат установлению				3 метра

Ограничения использования земельных участков и объектов капитального строительства, устанавливаемые в соответствии с законодательством Российской Федерации, определяются пунктом 22 настоящих Правил.

8. Градостроительный регламент территориальной зоны СНТ

№ п/п	Код ВРИ	Наименование ВРИ	Предельные (минимальные и (или) максимальные) размеры земельных участков, в том числе их площадь, м ²		Максимальный процент застройки в границах земельного участка	Предельное количество этажей или предельная высота зданий, строений, сооружений	Минимальные отступы от границ земельных участков в целях определения мест допустимого размещения зданий, строений, сооружений, за пределами которых запрещено строительство зданий, строений, сооружений
			min	max			
ОСНОВНЫЕ ВИДЫ РАЗРЕШЕННОГО ИСПОЛЬЗОВАНИЯ ЗЕМЕЛЬНЫХ УЧАСТКОВ И ОБЪЕКТОВ КАПИТАЛЬНОГО СТРОИТЕЛЬСТВА							
1	12.1	Ритуальная деятельность	не подлежат установлению 400000				3 метра
2	12.0	Земельные участки (территории) общего пользования	не подлежат установлению				
3	12.0.1	Улично-дорожная сеть	не подлежат установлению				

№ п/п	Код ВРИ	Наименование ВРИ	Предельные (минимальные и (или) максимальные) размеры земельных участков, в том числе их площадь, м ²		Максимальный процент застройки в границах земельного участка	Предельное количество этажей или предельная высота зданий, строений, сооружений	Минимальные отступы от границ земельных участков в целях определения мест допустимого размещения зданий, строений, сооружений, за пределами которых запрещено строительство зданий, строений, сооружений
			min	max			
4	1.2.0.2	Благоустройство территории	не подлежат установлению				
5	3.1.1	Предоставление коммунальных услуг	не подлежат установлению				
УСЛОВНО РАЗРЕШЕННЫЕ ВИДЫ ИСПОЛЬЗОВАНИЯ ЗЕМЕЛЬНЫХ УЧАСТКОВ И ОБЪЕКТОВ КАПИТАЛЬНОГО СТРОИТЕЛЬСТВА							
6	3.7.1	Осуществление религиозных обрядов	не подлежат установлению				3 метра

Ограничения использования земельных участков и объектов капитального строительства, устанавливаемые в соответствии с законодательством Российской Федерации, определяются пунктом 22 настоящих Правил.

22. Ограничения использования земельных участков и объектов капитального строительства, устанавливаемые в соответствии с законодательством Российской Федерации

1. На территории Новогремячнского сельского поселения Хохольского муниципального района Воронежской области располагаются следующие зоны с особыми условиями использования территории:

- 1) охранный зона объектов электроэнергетики (объектов электросетевого хозяйства и объектов по производству электрической энергии);
- 2) охранный зона трубопроводов (газопроводов, нефтепроводов и нефтепродуктопроводов, аммиакопроводов);

- 3) охранный зона линий и сооружений связи;
- 4) природоохранная территория;
- 5) водоохранная зона;
- 6) прибрежная защитная полоса;
- 7) зоны санитарной охраны источников питьевого и хозяйственно-бытового водоснабжения, а также устанавливаемые в случаях, предусмотренных Водным кодексом Российской Федерации, в отношении подземных водных объектов зоны специальной охраны;
- 8) зоны затопления и подтопления;
- 9) санитарно-защитная зона;
- 10) зона минимальных расстояний до магистральных или промышленных трубопроводов (газопроводов, нефтепроводов и нефтепродуктопроводов, аммиакопроводов).
2. Ограничения для зон с особыми условиями использования территории установлены в соответствии с действующими нормативами.

№ п/п	Вид зоны	Ограничения в использовании земельных участков и объектов капитального строительства	Основания установления ограничений
1	Охранный зона объектов электроэнергетики (объектов электросетевого хозяйства и объектов по производству электрической энергии)	1. В охранных зонах объектов электросетевого хозяйства, размещенных на земельных участках, запрещается осуществлять любые действия, которые могут нарушить безопасную работу объектов электросетевого хозяйства, в том числе привести к их повреждению или уничтожению, и (или) повлечь причинение вреда жизни, здоровью граждан и имуществу физических или юридических лиц, а также повлечь нанесение экологического ущерба и возникновение пожаров, в том числе: - набрасывать на провода и опоры воздушных линий электропередачи посторонние предметы, а также подниматься на опоры воздушных линий электропередачи.	Постановление Правительства Российской Федерации от 24.02.2009 № 160 «О порядке установления охранных зон объектов электросетевого хозяйства и особых условий использования земельных участков, расположенных в границах таких зон» Постановление Правительства Российской Федерации от 18.11.2013 № 1033 «О порядке установления охранных зон объектов по производству электрической энергии и

	<p>- размещать любые объекты и предметы (материалы) в пределах созданных в соответствии с требованиями нормативно-технических документов проходов и подъездов для доступа к объектам электросетевого хозяйства, а также проводить любые работы и возводить сооружения, которые могут препятствовать доступу к объектам электросетевого хозяйства, без создания необходимых для такого доступа проходов и подъездов;</p> <p>- находиться в пределах оговоренной территории и помещениях распределительных устройств и подстанций, открывать двери и люки распределительных устройств и подстанций, производить переключения и подключения в электрических сетях (указанное требование не распространяется на работников, занятых выполнением разрешённых в установленном порядке работ), разводить огонь в пределах охранных зон вводных и распределительных устройств, подстанций, воздушных линий электропередачи, а также в охранных зонах кабельных линий электропередачи;</p> <p>- размещать свалки;</p> <p>- производить работы ударными механизмами, сбрасывать тяжести массой свыше 5 тонн, пропавший сброс и слив едких и коррозионных веществ и горюче-смазочных материалов (в охранных зонах подземных кабельных линий электропередачи).</p> <p>2. Для объектов электросетевого хозяйства напряжением свыше 1000 вольт, помимо действий, предусмотренных пунктом 1, запрещается:</p> <ul style="list-style-type: none"> - складировать или размещать хранения любых, в том числе горюче-смазочных материалов; - размещать детские и спортивные площадки, стадионы, рынки, торговые точки, полевые станы, загоны для скота, гаражи и стоянки всех видов машин и механизмов, проводить любые мероприятия, связанные с большим скоплением людей, не занятых выполнением разрешённых в установленном порядке работ (в охранных зонах воздушных линий электропередачи); - использовать (запускать) любые летательные аппараты, в том числе воздушных змеев, спортивные модели летательных аппаратов (в охранных зонах воздушных линий электропередачи); - бросать якоря с судов и осуществлять их проход с отдалёнными 	<p>особых условий использования земельных участков, расположенных в границах таких зон»</p>
--	---	---

<p>якорями, цепями, лотами, волокушами и тросами (в охранных зонах подводных кабельных линий электропередачи);</p> <p>- осуществлять проход судов с поднятыми стрелами кранов и других механизмов (в охранных зонах воздушных линий электропередачи);</p>	<p>3. Без письменного решения о согласовании сетевой организации запрещается:</p> <ul style="list-style-type: none"> - строительство, капитальный ремонт, реконструкция или снос зданий и сооружений; - горные, взрывные, мелиоративные работы, в том числе связанные с временным затоплением земель; - посадка и вырубка деревьев и кустарников; - дноуглубительные, землечерпильные и поруочно-разгрузочные работы, добыча рыбы, других водных животных и растений придонными орудиями лова, устройство водопоев, колка и заготовка льда (в охранных зонах подводных кабельных линий электропередачи); - проход судов, у которых расстояние по вертикали от верхнего крайнего габарита с грузом или без груза до нижней точки провеса проводов переходов воздушных линий электропередачи через водоемы менее минимально допустимого расстояния, в том числе с учетом максимального уровня подъема воды при паводке; - проезд машин и механизмов, имеющих общую высоту с грузом или без груза от поверхности дороги более 4,5 метра (в охранных зонах воздушных линий электропередачи); - земляные работы на глубине более 0,3 метра (на вспахиваемых землях на глубине более 0,45 метра), а также планировка грунта (в охранных зонах подземных кабельных линий электропередачи); - полив сельскохозяйственных культур в случае, если высота струи воды может составить свыше 3 метров (в охранных зонах воздушных линий электропередачи); - полевые сельскохозяйственные работы с применением сельскохозяйственных машин и оборудования высотой более 4 метров (в охранных зонах воздушных линий электропередачи) или полевые сельскохозяйственные работы, связанные с вспашкой земли (в охранных зонах кабельных линий электропередачи);
---	---

4. Для объектов электросетевого хозяйства напряжением до 1000 вольт, помимо действий, предусмотренных пунктом 3, без письменного решения о согласовании сетевых организаций запрещается:
- размещать детские и спортивные площадки, стадионы, рынки, торговые точки, полевые станы, загоны для скота, гаражи и стоянки всех видов машин и механизмов, садовые, огородные земельные участки и иные объекты недвижимости, расположенные в границах территории ведения гражданами садоводства или огородничества для собственных нужд объекты жилищного строительства, в том числе индивидуального (в охранных зонах воздушных линий электропередачи);
 - складировать или размещать хранилища любых, в том числе горюче-смазочных материалов;
 - устраивать причалы для стоянки судов, барж и плавучих кранов, бросать якоря с судов и осуществлять их проход с отганными якорями, цепями, лотами, волокушами и тралами (в охранных зонах подводных кабельных линий электропередачи).
5. В охранных зонах объектов по производству электрической энергии запрещается осуществлять действия, которые могут нарушить безопасную работу объектов, в том числе привести к их повреждению или уничтожению и (или) повлечь причинение вреда жизни, здоровью граждан и имуществу физических или юридических лиц, а также нанесение вреда окружающей среде и возникновение пожаров и чрезвычайных ситуаций, а именно:
- убирать, перемещать, засыпать и повреждать предупреждающие знаки;
 - размещать кладбища, скотомогильники, захоронения отходов производства и потребления, радиоактивных, химических, взрывчатых, токсичных, отравляющих и ядовитых веществ;
 - производить сброс и слив едких и коррозионных веществ, в том числе растворов кислот, щелочей и солей, а также горюче-смазочных материалов;
 - разводить огонь и размещать какие-либо открытые или закрытые источники огня;
 - проводить работы, размещать объекты и предметы, возводить сооружения, которые могут препятствовать доступу к объектам, без

		<p>создания необходимых для такого доступа проходов и подъездов;</p> <ul style="list-style-type: none"> - проводить работы ударными механизмами, сбрасывать тяжести массой свыше 5 тонн; - складировать любые материалы, в том числе взрывоопасные, пожароопасные и горюче-смазочные. <p>6. Без письменного согласования владельцев объектов по производству электрической энергии запрещается:</p> <ul style="list-style-type: none"> - размещать детские и спортивные площадки, стадионы, рынки, торговые точки, полевые станы, загоны для скота, гаражи и стоянки всех видов машин и механизмов; - проводить любые мероприятия, связанные с пребыванием людей, не занятых выполнением работ, разрешенных в установленном порядке; - осуществлять горные, взрывные, мелноративные работы, в том числе связанные с временным затоплением земель. 	
2	Охранная зона трубопроводов (газопроводов, нефтепроводов и нефтепродуктопроводов, аммиакопроводов)	<p>1. В охранных зонах трубопроводов запрещается производить всякого рода действия, могущие нарушить нормальную эксплуатацию трубопроводов либо привести к их повреждению, в частности:</p> <ul style="list-style-type: none"> - перемещать, засыпать и ломать опознавательные и сигнальные знаки, контрольно - измерительные пункты; - открывать люки, калитки и двери необслуживаемых усилительных пунктов кабельной связи, отражений узлов линейной арматуры, станий катодной и дренажной защиты, линейных и смотровых колодцев и других линейных устройств, открывать и закрывать краны и задвижки, отключать или включать средства связи, энергооборудования и телемеханики трубопроводов; - устранивать всякого рода свалки, выливать растворы кислот, солей и щелочей; - разрушать берегоукрепительные сооружения, водопропускные устройства, земляные и иные сооружения (устройства), предохраняющие трубопроводы от разрушения, а прилегающую территорию и окружающую местность - от аварийного разлива транспортируемой продукции; - бросать якоря, проходить с отданными якорями, цепями, лотами, волокушами и трапами, производить дноуглубительные и землечерпильные работы; 	<p>Федеральный закон от 31.03.1999 № 69-ФЗ «О газоснабжении в Российской Федерации»</p> <p>«Правила охраны магистральных трубопроводов», утвержденные Минтопэнерго России 29.04.1992, постановлением Госгортехнадзора РФ от 22.04.1992 № 9</p> <p>Постановление Госгортехнадзора России от 23.11.1994 № 61 «О распространении «Правил охраны магистральных трубопроводов» на магистральные аммиакопроводы»</p> <p>Постановление Правительства Российской Федерации от 08.09.2017 № 1083 «Об утверждении Правил охраны магистральных газопроводов и о внесении изменений в Положение о представлении в федеральный орган исполнительной власти (его территориальные органы), уполномоченный Правительством Российской Федерации на</p>

	<p>- разводить огонь и размещать какие-либо открытые или закрытые источники огня.</p> <p>2. В охранных зонах трубопроводов без письменного разрешения предприятий трубопроводного транспорта запрещается:</p> <ul style="list-style-type: none"> - возводить любые постройки и сооружения; на расстоянии ближе 1000 м от оси адмлактопровода запрещается строить коллективные сады с жилыми домами, устраивать массовые спортивные соревнования, соревнования с участием зрителей, купания, массовый отдых людей, любительское рыболовство, расположение временных полевых жилищ и станов любого назначения, загоны для скота; - высаживать деревья и кустарники всех видов, складировать корма, удобрений, материалы, сено и солому, располагать конюшни, содержать скот, выделывать рыбопромысловые участки, прогонивать добычу рыбы, а также водных животных и растений, устраивать водопой, производить колку и заготовку льда; - сооружать проезды и переезды через трассы трубопроводов, устраивать стоянки автомобильного транспорта, тракторов и механизмов, размещать сады и огороды; - производить мелпоративные земляные работы, сооружать оросительные и осушительные системы; - производить всякого рода открытые и подземные, горные, строительные, монтажные и взрывные работы, планировку грунта. <p>3. В охранных зонах магистральных газопроводов запрещается:</p> <ul style="list-style-type: none"> - перемещать, засыпать, повреждать и разрушать контрольно-измерительные и контрольно-диагностические пункты, предупредительные надписи, опознавательные и сигнальные знаки местонахождения магистральных газопроводов; - открывать двери и люки необслуживаемых усиленных пунктов на кабельных линиях связи, калитки отражений узлов линейной арматуры, двери установок электрохимической защиты, люки линейных и смотровых колодезь, открывать и закрывать краны, задвижки, отключать и включать средства связи, энергоснабжения, устройства телемеханики магистральных газопроводов; - устраивать свалки, осуществлять сброс и слив едких и коррозионно-агрессивных веществ и горюче-смазочных материалов; 	<p>осуществление государственного учета, ведение Единого государственного реестра недвижимости и предоставление сведений, содержащихся в Едином государственном реестре недвижимости, федеральными органами исполнительной власти, органами государственной власти субъектов Российской Федерации и органами местного самоуправления дополнительных сведений, воспроизводимых на публичных кадастровых картах»</p> <p>Постановление Правительства Российской Федерации от 20.11.2000 № 878 «Об утверждении Правил охраны газораспределительных сетей»</p>
--	--	---

	<ul style="list-style-type: none"> - складировать любые материалы, в том числе горюче-смазочные, или размещать хранилища любых материалов; - повреждать берегозащитные, водовыпускные сооружения, земляные и иные сооружения (устройства), предохраняющие магистральный газопровод от разрушения; - осуществлять постановку судов и плавучих объектов на якорь, добычу морских млекопитающих, рыболовство прицельными орудиями добычи (вылова) водных биологических ресурсов, плавание с вытравленной якорь-цепью; - проводить дноуглубительные и другие работы, связанные с изменением дна и берегов водных объектов, за исключением работ, необходимых для технического обслуживания объекта магистрального газопровода; - проводить работы с использованием ударно-импульсных устройств и вспомогательных механизмов, сбрасывать грузы; - осуществлять рекреационную деятельность (кроме деятельности по размещению туристских стоянок), разводить костры и размещать источники огня; - отгораживать и перегородывать охранные зоны; - размещать какие-либо здания, строения, сооружения, не относящиеся к объектам, указанным в пункте 2 Правил, за исключением объектов, указанных в подпунктах «д» – «ж» и «и» пункта 6 Правил, утвержденных Постановлением Правительства Российской Федерации от 08.09.2017 № 1083; - осуществлять несанкционированное подключение (присоединение) к магистральному газопроводу.
	<p>4. В охранных зонах магистральных газопроводов без письменного разрешения собственника магистрального газопровода или организации, эксплуатирующей магистральный газопровод не допускается:</p> <ul style="list-style-type: none"> - проведение горных, взрывных, строительных, монтажных, мелпортивных работ, в том числе работ, связанных с затоплением земель; - осуществление посадки и вырубки деревьев и кустарников; - проведение погрузочно-разгрузочных работ, устройство водопоев скота, копка и заготовка льда; - проведение земляных работ на глубине более чем 0,3 метра;

	<p>планировка грунта;</p> <ul style="list-style-type: none"> - сооружение запруд на реках и ручьях; - складирование кормов, удобрений, сена, соломы, размещение полевых станов и загонов для скота; - размещение туристских стоянок; - размещение гаражей, стоянок и парковок транспортных средств; - сооружение переездов через магистральные газопроводы; - прокладка инженерных коммуникаций; - проведение инженерных изысканий, связанных с бурением скважин и устройством шурфов; - устройство причалов для судов и пляжей; - проведение работ на объектах транспортной инфраструктуры, находящихся на территории охранной зоны; - проведение работ, связанных с временным затоплением земель, не относящихся к землям сельскохозяйственного назначения. <p>5. В границах охранной зоны газораспределительных сетей запрещается:</p> <ul style="list-style-type: none"> - строить объекты жилищно-гражданского и производственного назначения; - сносить и реконструировать мосты, коллекторы, автомобильные и железные дороги с расположенными на них газораспределительными сетями без предварительного выноса этих газопроводов по согласованию с эксплуатационными организациями; - разрушать берегоукрепительные сооружения, водопропускные устройства, земляные и иные сооружения, предохраняющие газораспределительные сети от разрушений; - перемещать, повреждать, засыпать и уничтожать опознавательные знаки, контрольно-измерительные пункты и другие устройства газораспределительных сетей; - устраивать свалки и склады, разливать растворы кислот, солей, щелочей и других химически активных веществ; - отгораживать и перегораживать охранные зоны, препятствовать доступу персонала эксплуатационных организаций к газораспределительным сетям, проведению обслуживания и устранению повреждений газораспределительных сетей; - разводить огонь и размещать источники огня;
--	--

		<ul style="list-style-type: none"> - рыть потреба, копать и обрабатывать почву сельскохозяйственными и мелпоративными орудиями и механизмами на глубину более 0,3 метра; - открывать калитки и двери газорегуляторных пунктов, станций катодной и дренажной защиты, люки подземных колодцев, включать или отключать электроснабжение средств связи, освещения и систем телемеханики; - набрасывать, приставлять и привязывать к опорам и надземным газопроводам, ограждениям и зданиям газораспределительных сетей посторонние предметы, лестницы, влезать на них; - самовольно подключаться к газораспределительным сетям. 	
3	Охранная зона линий и сооружений связи	<p>В пределах охранной зоны подземной кабельной линии связи или линии радиотелефонии запрещается:</p> <ul style="list-style-type: none"> - раскопка грунта при помощи ударных инструментов (ломов, кирок, клинцев и пневматических инструментов); - разработка мерзлого грунта с применением ударных механизмов. <p>Без письменного согласия и присутствия представителей предприятий, эксплуатирующих линии связи и линии радиотелефонии, запрещается:</p> <ul style="list-style-type: none"> - осуществлять всякого рода строительные, монтажные и взрывные работы, планировку грунта землеройными механизмами (за исключением зон песчаных барханов) и земляные работы (за исключением вспашки на глубину не более 0,3 метра); - производить геолого-съёмочные, поисковые, геодезические и другие изыскательские работы, которые связаны с бурением скважин, шурфованием, взятием проб грунта, осуществлением взрывных работ; - производить посадку деревьев, расплывать полевые станы, содержать скот, складировать материалы, корма и удобрения, жечь костры, устраивать стрельбища; - устраивать проезды и стоянки автотранспорта, тракторов и механизмов, провозить негабаритные грузы под проводами воздушных линий связи и линий радиотелефонии, строить каналы (арьки), устраивать загораживания и другие препятствия; - устраивать причалы для стоянки судов, барж и плавучих кранов, производить погрузочно-разгрузочные, подводно-технические, дноуглубительные и землечерпательные работы, выделывать 	<p>Постановление Правительства Российской Федерации от 09.06.1995 № 578 «Об утверждении Правил охраны линий и сооружений связи Российской Федерации»</p>

<p>рыбопромысловые участки, производить добычу рыбы, других водных животных, а также водных растений придонными орудиями лова, устраивать водопон, производить колку и заготовку льда. Судам и другим плавучим средствам запрещается бросать якоря, проходить с огдынными якорями, цепями, лотами, волокушами и тралями.</p>	<p>- производить строительство и реконструкцию линий электропередач, радиостанций и других объектов, получающих электромагнитную энергию и оказывающих опасное воздействие на линии связи и линии радиодиффакции</p> <p>- производить защиту подземных коммуникаций от коррозии без учета проходящих подземных кабельных линий связи.</p>	<p>Запрещается производить всякого рода действия, которые могут нарушить нормальную работу линий связи и линий радиодиффакции, в частности:</p> <ul style="list-style-type: none"> - производить снос и реконструкцию зданий и мостов, осуществлять переустройство коллекторов, туннелей метрополитена и железных дорог, где проложены кабели связи, установлены столбы воздушных линий связи и линий радиодиффакции, размещены технические сооружения радиорелейных станций, кабельные ящики и распределительные коробки, без предварительного выноса заказчиками (застройщиками) линий и сооружений связи, линий и сооружений радиодиффакции по согласованию с предприятиями, в ведении которых находятся эти линии и сооружения. - производить засыпку трасс подземных кабельных линий связи, устраивать на этих трассах временные склады, стоки химически активных веществ и свалки промышленных, бытовых и прочих отходов, ломать замерные, сигнальные, предупредительные знаки и телефонные колодцы; - отрывать двери и люки необслуживаемых усилительных и регенерационных пунктов (наземных и подземных) и радиорелейных станций, кабельных колодцев телефонной канализации, распределительных шкафов и кабельных ящиков, а также подключаться к линиям связи (за исключением лиц, обслуживающих эти линии). - отгораживать трассы линий связи, препятствуя свободному доступу к ним технического персонала;
--	---	--

4	Приаэродромная территория	<ul style="list-style-type: none"> - самовольно подключаться к абонентской телефонной линии и линии радиотелефонации в целях пользования услугами связи; - совершать иные действия, которые могут причинить повреждения сооружениям связи и радиотелефонации (повреждать опоры и арматуру воздушных линий связи, обрывать провода, набрасывать на них посторонние предметы и другое). 	<p>Воздушный кодекс Российской Федерации</p>
		<p>На приаэродромной территории выделяются следующие подзоны, в которых устанавливаются ограничения использования объектов недвижимости и осуществления деятельности:</p> <ul style="list-style-type: none"> - в первой подзоне запрещается размещать объекты, не предназначенные для организации и обслуживания воздушного движения и воздушных перевозок, обеспечения взлета, посадки, руления и стоянки воздушных судов; - во второй подзоне запрещается размещать объекты, не предназначенные для обслуживания пассажиров и обработки багажа, грузов и почты, обслуживания воздушных судов, хранения авиационного топлива и заправки воздушных судов, обеспечения энергоснабжения, а также объекты, не относящиеся к инфраструктуре аэропорта; - в третьей подзоне запрещается размещать объекты, высота которых превышает ограничения, установленные уполномоченным Правительством Российской Федерации федеральным органом исполнительной власти при установлении соответствующей приаэродромной территории; - в четвертой подзоне запрещается размещать объекты, создающие помехи в работе наземных объектов средств и систем обслуживания воздушного движения, навигации, посадки и связи, предназначенных для организации воздушного движения и расположенных вне первой подзоны; - в пятой подзоне запрещается размещать описанные производственные объекты, функционирование которых может повлиять на безопасность полетов воздушных судов; - в шестой подзоне запрещается размещать объекты, способствующие привлечению и массовому скоплению птиц; - в седьмой подзоне в целях предотвращения негативного физического воздействия устанавливается перечень ограничений использования земельных участков, определенных в соответствии с земельным законодательством с учетом положений ст. 47 	<p>Постановление Правительства Российской Федерации от 02.12.2017 № 1460 «Об утверждении Положения о приаэродромной территории и Правил разрешения разногласий, возникающих между высшими исполнительными органами государственной власти субъектов Российской Федерации, уполномоченными Правительством Российской Федерации федеральными органами исполнительной власти и Федеральной службой по надзору в сфере защиты прав потребителей и благополучия человека при согласовании проекта акта об установлении приаэродромной территории и при определении границ седьмой подзоны приаэродромной территории»</p> <p>Решение об установление приаэродромной территории аэродрома экспериментальной авиации «Воронеж (Придача)», утвержденное Департаментом авиационной промышленности Минпромторга России от 29.06.2018</p>

5	Водоохранная зона	<p>Воздушного кодекса Российской Федерации. При этом под указанным негативным физическим воздействием понимается несоответствие эквивалентного уровня звука, возникающего в связи с полетами воздушных судов, санитарно-эпидемиологическим требованиям.</p> <p>В границах водоохранной зоны запрещается:</p> <ul style="list-style-type: none"> - использование сточных вод в целях регулирования плодородия почв; - размещение кладбищ, скотомогильников, объектов размещения отходов промывочных и потрошенных, химических, взрывчатых, токсичных, отравляющих и ядовитых веществ, пунктов захоронения радиоактивных отходов, а также загрязнение территории загрязняющими веществами, предельно допустимые концентрации которых в водах водных объектов рыбохозяйственного значения не установлены; - осуществление авиационных мер по борьбе с вредными организмами; - движение и стоянка транспортных средств (кроме специальных транспортных средств), за исключением их движения по дорогам и стоянки на дорогах и в специально оборудованных местах, имеющих твердое покрытие; - строительство и реконструкция автозаправочных станций, складов горюче-смазочных материалов (за исключением случаев, если автозаправочные станции, склады горюче-смазочных материалов размещены на территориях портов, инфраструктуры внутренних водных путей, в том числе баз (сооружений) для стоянки маломерных судов, объектов органов федеральной службы безопасности), станций технического обслуживания, используемых для технического осмотра и ремонта транспортных средств, осуществление мойки транспортных средств; - хранение пестицидов и агрохимикатов (за исключением хранения агрохимикатов в специализированных хранилищах на территориях морских портов за пределами границ прибрежных защитных полос), применение пестицидов и агрохимикатов; - сброс сточных вод в том числе дренажных вод; - разведка и добыча общераспространенных полезных ископаемых (за исключением случаев, если разведка и добыча общераспространенных полезных ископаемых осуществляются 	Водный кодекс Российской Федерации
---	-------------------	---	------------------------------------

		<p>пользователями недр, осуществляющими разведку и добычу иных видов полезных ископаемых, в границах предоставленных им в соответствии с законодательством Российской Федерации о недрах горных отводов и (или) геологических отводов на основании утвержденного технического проекта в соответствии со ст. 19.1 Закона Российской Федерации от 21 февраля 1992 года № 2395-1 «О недрах»).</p>	
6	Прибрежная защитная полоса	<p>В границах прибрежных защитных полос запрещается:</p> <ul style="list-style-type: none"> - использование сточных вод в целях регулирования плодородия почв; - размещение кладбищ, скотомогильников, объектов размещения отходов производства и потребления, химических, взрывчатых, токсичных, отравляющих и ядовитых веществ, пунктов захоронения радиоактивных отходов, а также загрязнение территории загрязняющими веществами, предельно допустимые концентрации которых в водах водных объектов рыбохозяйственного значения не установлены; - осуществление авиационных мер по борьбе с вредными организмами; - движение и стоянка транспортных средств (кроме специальных транспортных средств), за исключением их движения по дорогам и стоянки на дорогах и в специально оборудованных местах, имеющих твердое покрытие; - строительство и реконструкция автозаправочных станций, складов горюче-смазочных материалов (за исключением случаев, если автозаправочные станции, склады горюче-смазочных материалов размещены на территориях портов, инфраструктуры внутренних водных путей, в том числе баз (сооружений) для стоянки маломерных судов, объектов органов федеральной службы безопасности), станций технического обслуживания, используемых для технического осмотра и ремонта транспортных средств, осуществление мойки транспортных средств; - хранение пестицидов и агрохимикатов (за исключением хранения агрохимикатов в специализированных хранилищах на территориях морских портов за пределами границ прибрежных защитных полос), применение пестицидов и агрохимикатов; - сброс сточных, в том числе дренажных, вод; - разведка и добыча общераспространенных полезных ископаемых 	Водный кодекс Российской Федерации

		<p>(за исключением случаев, если разведка и добыча общераспространенных полезных ископаемых осуществляются полевателями недр, осуществляющими разведку и добычу иных видов полезных ископаемых, в границах предоставленных им в соответствии с законодательством Российской Федерации о недрах горных отводов и (или) геологических отводов на основании утвержденного технического проекта в соответствии со ст. 19.1 Закона Российской Федерации от 21 февраля 1992 года № 2395-1 «О недрах»);</p> <ul style="list-style-type: none"> - распахка земель; - размещение отвалов размазываемых грунтов; - выпас сельскохозяйственных животных и организация для них летних лагерей, вани. 	
7	<p>Зоны санитарной охраны источников питьевого и хозяйственно-бытового водоснабжения, а также устанавливаемые в случаях, предусмотренных Водным кодексом Российской Федерации, в отношении подземных водных объектов зоны специальной охраны</p>	<p>В зоне санитарной охраны источников питьевого и хозяйственно-бытового водоснабжения запрещается сброс сточных, в том числе дренажных, вод.</p> <p>На территории зоны санитарной охраны подземных источников водоснабжения:</p> <ol style="list-style-type: none"> 1. В первом поясе не допускается: <ul style="list-style-type: none"> - посадка высокоствольных деревьев; - все виды строительства, не имеющие непосредственного отношения к эксплуатации, реконструкции и расширению водопроводных сооружений, в том числе прокладка трубопроводов различного назначения; - размещение жилых и хозяйственно-бытовых зданий; - проживание людей; - применение ядохимикатов и удобрений. 2. Во втором поясе запрещено: <ul style="list-style-type: none"> - закачка отработанных вод в подземные горизонты, подземное складирование твердых отходов и разработка недр земли; - размещение кладбищ, скотомогильников, полей ассенизации, полей филь-трации, навозохранилищ, силосных траншей, животноводческих и птицеводческих предприятий и других объектов, обуславливающих опасность микробного загрязнения подземных вод; - применение удобрений и ядохимикатов; - рубка леса главного пользования и реконструкция; 	<p>Водный кодекс Российской Федерации</p> <p>СанПиН 2.1.4.1110-02 «Зоны санитарной охраны источников водоснабжения и водопроводов питьевого назначения»</p>

<p>- размещение складов горюче-смазочных материалов, ядохимикатов и минеральных удобрений, накопителей промстоков, шламохранилищ и других объектов, обуславливающих опасность химического загрязнения подземных вод.</p> <p>Бурение новых скважин и новое строительство, связанное с нарушением почвенного покрова, производится при обязательном согласовании с центром государственного санитарно-эпидемиологического надзора.</p>	<p>3. В третьем поясе запрещено:</p> <ul style="list-style-type: none"> - закладка отработанных вод в подземные горизонты, подземное складирование твердых отходов и разработка недр земли; - размещение складов горюче-смазочных материалов, ядохимикатов и минеральных удобрений, накопителей промстоков, шламохранилищ и других объектов, обуславливающих опасность химического загрязнения подземных вод. Размещение таких объектов допускается в пределах третьего пояса зоны санитарной охраны только при использовании защищённых подземных вод, при условии выполнения специальных мероприятий по защите водоносного горизонта от загрязнения при наличии санитарно-эпидемиологического заключения центра государственного санитарно-эпидемиологического надзора, выданного с учётом заключения органов геологического контроля. Бурение новых скважин и новое строительство, связанное с нарушением почвенного покрова, производится при обязательном согласовании с центром государственного санитарно-эпидемиологического надзора. <p>На территории зоны санитарной охраны поверхностных источников водоснабжения:</p> <p>1. В первом поясе не допускается:</p> <ul style="list-style-type: none"> - посадка высокоствольных деревьев; - все виды строительства, не имеющие непосредственного отношения к эксплуатации, реконструкции и расширению водопроводных сооружений, в том числе прокладка трубопроводов различного назначения; - размещение жилых и хозяйственно-бытовых зданий; - проживание людей.
--	---

	<ul style="list-style-type: none"> - применение ядохимикатов и удобрений; - сток любых сточных вод, в том числе сточных вод водного транспорта; - купание, стирка белья, водопой скота и другие виды водопользования, оказывающие влияние на качество воды. <p>2. Во втором поясе не допускается:</p> <ul style="list-style-type: none"> - рубка леса главного пользования и реконструкции, а также закрепление за лесозаготовительными предприятиями древесины на корню и лесосечного фонда долгосрочного пользования (допускается только рубки ухода и санитарные рубки леса); - расположение стойбищ и выпас скота, а также всякое другое использование водоема и земельных участков, лесных угодий в пределах прибрежной полосы шириной не менее 500 м, которое может привести к ухудшению качества или уменьшению количества воды источника водоснабжения; - отведение сточных вод в зоне водосбора источника водоснабжения, включая его притоки, не отвечающих гигиеническим требованиям к охране поверхностных вод; - размещение кладбищ, скотомогильников, полей ассенизации, полей фильтрации, навозохранилищ, силосных траншей, животноводческих и птицеводческих предприятий и других объектов, обуславливающих опасность микробного загрязнения подземных вод; - применение удобрений и ядохимикатов; - рубка леса главного пользования и реконструкции; - сброс промышленных, сельскохозяйственных, городских и ливневых сточных вод, содержание в которых химических веществ и микроорганизмов превышает установленные санитарными правилами гигиенические нормы качества воды (с учетом Определения Верховного Суда Российской Федерации от 25.09.2014 № АПЛ14-393); - размещение складов горюче-смазочных материалов, ядохимикатов и минеральных удобрений, накопителей промстоков, шламохранилищ и других объектов, обуславливающих опасность химического загрязнения подземных вод. 	<p>Регулирование отведения территории для нового строительства</p>
--	--	--

<p>жилых, промышленных и сельскохозяйственных объектов, а также согласование изменений технологий действующих предприятий, связанных с повышением степени опасности загрязнения сточными водами источника водоснабжения производится при согласовании с центром государственного санитарно-эпидемиологического надзора.</p> <p>Все работы, в том числе добыча песка, гравия, доломитовые, в пределах автотории зоны санитарной охраны допускаются по согласованию с центром государственного санитарно - эпидемиологического надзора лишь при обосновании гидрологическими расчетами отсутствия ухудшения качества воды в створе водозабора.</p> <p>Использование химических методов борьбы с эвтрофикацией водоемов допускается при условии применения препаратов, имеющих положительное санитарно - эпидемиологическое заключение государственной санитарно - эпидемиологической службы Российской Федерации.</p> <p>Использование источников водоснабжения в пределах второго пояса зоны санитарной охраны для купания, туризма, водного спорта и рыбной ловли допускается в установленных местах при условии соблюдения гигиенических требований к охране поверхностных вод, а также гигиенических требований к зонам рекреации водных объектов.</p> <p>3. В третьем поясе не допускается отведение сточных вод в зоне водосбора источника водоснабжения, включая его притоки, не отвечающих гигиеническим требованиям к охране поверхностных вод.</p> <p>Регулирование отведения территории для нового строительства жилых, промышленных и сельскохозяйственных объектов, а также согласование изменений технологий действующих предприятий, связанных с повышением степени опасности загрязнения сточными водами источника водоснабжения производится при согласовании с центром государственного санитарно-эпидемиологического надзора.</p> <p>Все работы, в том числе добыча песка, гравия, доломитовые, в пределах автотории зоны санитарной охраны допускаются по согласованию с центром государственного санитарно -</p>

		<p>эпидемиологического надзора лишь при обосновании гидрологическими расчетами отсутствия ухудшения качества воды в створе водозабора.</p> <p>Использование химических методов борьбы с эвтрофикацией водоемов допускается при условии применения препаратов, имеющих положительное санитарно - эпидемиологическое заключение государственной санитарно - эпидемиологической службы Российской Федерации.</p>	
8	<p>Зоны затопления и подтопления</p>	<p>В зонах затопления и подтопления запрещается:</p> <ul style="list-style-type: none"> - размещение новых населенных пунктов и строительство объектов капитального строительства без обеспечения инженерной защиты таких населенных пунктов и объектов от затопления, подтопления, - использование сточных вод в целях регулирования плодородия почв, - размещение кладбищ, скотомогильников, объектов размещения отходов производства и потребления, химических, взрывчатых, токсичных, отравляющих и ядовитых веществ, пунктов хранения и захоронения радиоактивных отходов; - осуществление авиационных мер по борьбе с вредными организмами. 	<p>Водный кодекс Российской Федерации</p>
9	<p>Санитарно-защитная зона</p>	<p>В границах санитарно-защитной зоны не допускается использования земельных участков в целях:</p> <ul style="list-style-type: none"> - размещения жилой застройки, объектов образовательного и медицинского назначения, спортивных сооружений открытого типа, организационный отдыха детей и их оздоровления, зон рекреационного назначения и для ведения садоводства, - размещения объектов для производства и хранения лекарственных средств, объектов пищевых отраслей промышленности, оптовых складов продовольственного сырья и пищевой продукции, комплексов водопроводных сооружений для подготовки и хранения питьевой воды, использования земельных участков в целях производства, хранения и переработки сельскохозяйственной продукции, предназначенной для дальнейшего использования в качестве пищевой продукции, если химическое, физическое и (или) биологическое воздействие объекта, в отношении которого установлена санитарно-защитная зона, приведет к нарушению 	<p>Постановление Правительства Российской Федерации от 03.03.2018 № 222 «Об утверждении Правил установления санитарно-защитных зон и использования земельных участков, расположенных в границах санитарно-защитных зон»</p>

10	Зона минимальных расстояний до магистральных или промышленных трубопроводов (газопроводов, нефтепроводов и нефтепродуктопроводов, аммиакопроводов)	качества и безопасности таких средств, сырья, воды и продукции в соответствии с установленными требованиями.	
		Перечень ограничений использования земельных участков в границах зоны минимальных расстояний до магистральных или промышленных трубопроводов определяется Правительством Российской Федерации в положении о данном виде зоны с особыми условиями использования территории.	

Приложение № 1
к правилам землепользования и застройки
Новогремяченского сельского поселения
Хохольского муниципального района
Воронежской области

СВЕДЕНИЯ О ГРАНИЦАХ ТЕРРИТОРИАЛЬНЫХ ЗОН,
СОДЕРЖАЩИЕ ГРАФИЧЕСКОЕ ОПИСАНИЕ МЕСТОПОЛОЖЕНИЯ
ГРАНИЦ ТЕРРИТОРИАЛЬНЫХ ЗОН, ПЕРЕЧЕНЬ КООРДИНАТ
ХАРАКТЕРНЫХ ТОЧЕК ГРАНИЦ ТЕРРИТОРИАЛЬНЫХ ЗОН
СЕЛА НОВОГРЕМЯЧЕНСКОЕ

ОПИСАНИЕ МЕСТОПОЛОЖЕНИЯ ГРАНИЦ

Зона застройки индивидуальными жилыми домами села Новогремяченское - Ж1/1

(наименование объекта, местоположение границ которого описано
(далее - объект)

Раздел 1

Сведения об объекте		
№ п/п	Характеристики объекта	Описание характеристик
1	2	3
1	Местоположение объекта	Воронежская область, Хохольский муниципальный район, Новогремяченское сельское поселение, село Новогремяченское
2	Площадь объекта \pm величина погрешности определения площади ($P \pm \Delta P$)	-
3	Иные характеристики объекта	-

Раздел 2

Сведения о местоположении границ объекта					
1. Система координат: МСК - 36, зона 1					
2. Сведения о характерных точках границ объекта					
Обозначение характерных точек границ	Координаты, м		Метод определения координат характерной точки	Средняя квадратическая погрешность положения характерной точки (М), м	Описание обозначения точки на местности (при наличии)
	X	Y			
1	2	3	4	5	6
1	500504.87	1288953.99	Картометрический	5.00	-
2	500604.28	1289015.46	Картометрический	5.00	-
3	500620.97	1289030.49	Картометрический	5.00	-
4	500620.88	1289030.59	Картометрический	5.00	-
5	500552.40	1289126.83	Картометрический	5.00	-
6	500535.32	1289145.09	Картометрический	5.00	-
7	500518.24	1289163.35	Картометрический	5.00	-
8	500501.16	1289181.60	Картометрический	5.00	-
9	500484.09	1289199.86	Картометрический	5.00	-
10	500462.83	1289223.69	Картометрический	5.00	-
11	500390.72	1289286.79	Картометрический	5.00	-
12	500287.36	1289363.72	Картометрический	5.00	-
13	500155.73	1289416.35	Картометрический	1.00	-
14	500180.89	1289483.32	Картометрический	1.00	-
15	500191.80	1289521.85	Картометрический	1.00	-
16	500155.97	1289553.28	Картометрический	1.00	-
17	500150.53	1289558.05	Картометрический	1.00	-
18	500113.77	1289563.43	Картометрический	1.00	-
19	500121.54	1289603.24	Картометрический	1.00	-
20	500109.58	1289611.12	Картометрический	1.00	-
21	500075.06	1289615.24	Картометрический	1.00	-
22	500058.23	1289639.03	Картометрический	1.00	-
23	500075.22	1289680.94	Картометрический	1.00	-
24	500064.93	1289691.58	Картометрический	1.00	-
25	499964.44	1289771.07	Картометрический	1.00	-
26	499960.19	1289769.05	Картометрический	1.00	-
27	499952.98	1289766.33	Картометрический	1.00	-
28	499846.26	1289725.05	Картометрический	1.00	-
29	499577.98	1289804.28	Картометрический	1.00	-
30	499412.15	1289812.03	Картометрический	1.00	-
31	499272.13	1289845.45	Картометрический	1.00	-
32	499274.34	1289816.18	Картометрический	1.00	-
33	499274.43	1289795.91	Картометрический	1.00	-
34	499281.95	1289756.55	Картометрический	1.00	-
35	499285.82	1289719.01	Картометрический	1.00	-
36	499295.17	1289663.77	Картометрический	1.00	-

1	2	3	4	5	6
37	499299.11	1289636.74	Картометрический	1.00	-
38	499301.84	1289631.04	Картометрический	1.00	-
39	499302.86	1289623.39	Картометрический	1.00	-
40	499300.85	1289616.90	Картометрический	1.00	-
41	499302.95	1289603.53	Картометрический	1.00	-
42	499307.38	1289569.48	Картометрический	1.00	-
43	499311.06	1289539.88	Картометрический	1.00	-
44	499311.77	1289533.04	Картометрический	1.00	-
45	499313.89	1289515.48	Картометрический	1.00	-
46	499319.02	1289472.73	Картометрический	1.00	-
47	499319.36	1289467.00	Картометрический	1.00	-
48	499320.18	1289462.48	Картометрический	1.00	-
49	499322.81	1289448.05	Картометрический	1.00	-
50	499326.71	1289416.25	Картометрический	1.00	-
51	499328.99	1289391.82	Картометрический	1.00	-
52	499424.17	1289416.80	Аналитический	0.10	-
53	499484.23	1289281.15	Аналитический	0.10	-
54	499509.98	1289223.19	Аналитический	0.10	-
55	499441.50	1289180.70	Аналитический	0.10	-
56	499410.09	1289163.50	Картометрический	1.00	-
57	499384.82	1289142.71	Картометрический	1.00	-
58	499335.29	1289097.24	Картометрический	1.00	-
59	499322.78	1289093.02	Картометрический	1.00	-
60	499289.20	1289109.95	Картометрический	1.00	-
61	499285.93	1289111.54	Картометрический	1.00	-
62	499284.63	1289108.41	Картометрический	1.00	-
63	499251.61	1289046.52	Картометрический	1.00	-
64	499248.90	1289042.16	Картометрический	1.00	-
65	499225.12	1289004.02	Картометрический	1.00	-
66	499215.26	1288990.24	Картометрический	1.00	-
67	499282.97	1288837.59	Картометрический	5.00	-
68	499323.66	1288876.32	Картометрический	5.00	-
69	499329.64	1288882.87	Картометрический	5.00	-
70	499423.99	1288990.00	Картометрический	5.00	-
71	499442.84	1288959.30	Картометрический	5.00	-
72	499463.77	1288925.21	Картометрический	5.00	-
73	499484.70	1288891.12	Картометрический	5.00	-
74	499505.62	1288857.04	Картометрический	5.00	-
75	499526.55	1288822.95	Картометрический	5.00	-
76	499537.02	1288805.90	Картометрический	5.00	-
77	499547.48	1288788.86	Картометрический	5.00	-
78	499568.41	1288754.77	Картометрический	5.00	-
79	499589.34	1288720.68	Картометрический	5.00	-
80	499608.77	1288689.03	Картометрический	5.00	-
81	499865.27	1288917.62	Картометрический	5.00	-
82	499882.84	1288898.01	Картометрический	5.00	-
83	499904.37	1288873.99	Картометрический	5.00	-
84	499907.34	1288870.69	Картометрический	5.00	-

1	2	3	4	5	6
85	499923.89	1288886.00	Картометрический	5.00	-
86	500048.74	1288995.01	Картометрический	5.00	-
87	500047.17	1288999.31	Картометрический	5.00	-
88	500018.37	1289019.61	Картометрический	5.00	-
89	499943.42	1289072.41	Картометрический	1.00	-
90	499920.78	1289085.26	Картометрический	1.00	-
91	499871.72	1289113.35	Картометрический	1.00	-
92	499926.66	1289157.26	Картометрический	1.00	-
93	499972.84	1289219.62	Картометрический	1.00	-
94	500034.10	1289280.38	Картометрический	1.00	-
95	500086.23	1289254.70	Картометрический	1.00	-
96	500215.96	1289180.32	Картометрический	5.00	-
97	500359.95	1289098.54	Картометрический	5.00	-
1	500504.87	1288953.99	Картометрический	5.00	-
98	498933.73	1288742.18	Картометрический	1.00	-
99	498943.38	1288750.97	Картометрический	1.00	-
100	498994.02	1288797.20	Картометрический	1.00	-
101	499044.88	1288842.26	Картометрический	1.00	-
102	499046.89	1288848.04	Картометрический	1.00	-
103	499060.03	1288858.56	Картометрический	1.00	-
104	499062.46	1288860.61	Картометрический	1.00	-
105	499067.39	1288860.59	Картометрический	1.00	-
106	499089.03	1288880.69	Картометрический	1.00	-
107	499128.55	1288917.39	Картометрический	1.00	-
108	499146.57	1288935.86	Картометрический	1.00	-
109	499168.28	1288958.47	Картометрический	1.00	-
110	499176.60	1288967.19	Картометрический	1.00	-
111	499202.92	1289001.11	Картометрический	1.00	-
112	499232.29	1289048.25	Картометрический	1.00	-
113	499241.31	1289061.74	Картометрический	1.00	-
114	499260.08	1289097.26	Картометрический	1.00	-
115	499269.27	1289117.30	Картометрический	1.00	-
116	499277.58	1289136.98	Картометрический	1.00	-
117	499283.30	1289153.20	Картометрический	1.00	-
118	499294.88	1289197.63	Картометрический	1.00	-
119	499298.62	1289214.31	Картометрический	1.00	-
120	499303.02	1289228.93	Картометрический	1.00	-
121	499306.24	1289239.66	Картометрический	1.00	-
122	499305.74	1289242.35	Картометрический	1.00	-
123	499306.13	1289247.44	Картометрический	1.00	-
124	499309.19	1289253.25	Картометрический	1.00	-
125	499312.75	1289282.67	Картометрический	1.00	-
126	499314.58	1289309.27	Картометрический	1.00	-
127	499312.46	1289314.55	Картометрический	1.00	-
128	499312.33	1289317.77	Картометрический	1.00	-
129	499312.62	1289336.16	Картометрический	1.00	-
130	499314.10	1289342.34	Картометрический	1.00	-

1	2	3	4	5	6
131	499313.41	1289368.71	Картометрический	1.00	-
132	499312.93	1289384.79	Картометрический	1.00	-
133	499309.71	1289414.85	Картометрический	1.00	-
134	499302.73	1289473.48	Картометрический	1.00	-
135	499301.17	1289476.82	Картометрический	1.00	-
136	499300.10	1289482.85	Картометрический	1.00	-
137	499300.43	1289487.74	Картометрический	1.00	-
138	499296.80	1289514.73	Картометрический	1.00	-
139	499287.57	1289591.55	Картометрический	1.00	-
140	499285.61	1289605.75	Картометрический	1.00	-
141	499280.30	1289608.67	Картометрический	1.00	-
142	499279.53	1289616.24	Картометрический	1.00	-
143	499283.92	1289620.35	Картометрический	1.00	-
144	499283.42	1289626.65	Картометрический	1.00	-
145	499281.87	1289627.55	Картометрический	1.00	-
146	499277.00	1289630.40	Картометрический	1.00	-
147	499275.82	1289644.07	Картометрический	1.00	-
148	499278.72	1289654.76	Картометрический	1.00	-
149	499270.42	1289716.68	Картометрический	1.00	-
150	499265.26	1289752.32	Картометрический	1.00	-
151	499257.57	1289796.48	Картометрический	1.00	-
152	499256.61	1289826.28	Картометрический	1.00	-
153	499257.19	1289837.85	Картометрический	1.00	-
154	499253.74	1289848.88	Картометрический	1.00	-
155	499253.21	1289853.02	Картометрический	1.00	-
156	499233.23	1289852.07	Картометрический	1.00	-
157	499204.56	1290062.12	Аналитический	0.10	-
158	499179.71	1290059.43	Аналитический	0.10	-
159	499154.85	1290056.74	Аналитический	0.10	-
160	499130.00	1290054.04	Аналитический	0.10	-
161	499105.14	1290051.35	Аналитический	0.10	-
162	499080.29	1290048.66	Аналитический	0.10	-
163	499055.43	1290045.97	Аналитический	0.10	-
164	499030.58	1290043.28	Аналитический	0.10	-
165	499005.72	1290040.59	Аналитический	0.10	-
166	498980.87	1290037.89	Аналитический	0.10	-
167	498956.01	1290035.20	Аналитический	0.10	-
168	498932.91	1290032.70	Картометрический	5.00	-
169	498928.75	1290032.30	Картометрический	5.00	-
170	498930.89	1290010.86	Картометрический	5.00	-
171	498952.46	1289859.65	Картометрический	1.00	-
172	498954.14	1289853.62	Картометрический	1.00	-
173	499003.89	1289850.62	Картометрический	1.00	-
174	499035.24	1289848.97	Картометрический	1.00	-
175	499050.79	1289849.47	Картометрический	1.00	-
176	499052.51	1289842.96	Картометрический	1.00	-
177	498958.54	1289823.12	Картометрический	1.00	-
178	498821.21	1289790.77	Картометрический	1.00	-

1	2	3	4	5	6
179	498722.29	1289767.91	Картометрический	1.00	-
180	498513.66	1289702.56	Картометрический	1.00	-
181	498361.26	1289665.50	Картометрический	1.00	-
182	498254.06	1289639.14	Картометрический	1.00	-
183	498147.09	1289601.18	Картометрический	1.00	-
184	498132.71	1289575.96	Картометрический	1.00	-
185	498138.79	1289508.59	Картометрический	1.00	-
186	498108.36	1289464.53	Картометрический	1.00	-
187	498059.86	1289439.74	Картометрический	1.00	-
188	497999.66	1289378.69	Картометрический	1.00	-
189	497907.08	1289284.82	Картометрический	1.00	-
190	497861.22	1289214.11	Картометрический	1.00	-
191	497851.97	1289201.62	Картометрический	1.00	-
192	497801.99	1289189.68	Аналитический	0.10	-
193	497780.25	1289169.06	Аналитический	0.10	-
194	497816.72	1289149.30	Аналитический	0.10	-
195	497871.31	1289119.71	Картометрический	1.00	-
196	497934.12	1289085.68	Картометрический	1.00	-
197	497939.47	1289072.68	Картометрический	1.00	-
198	497941.03	1289068.90	Картометрический	1.00	-
199	497941.57	1289067.61	Картометрический	1.00	-
200	497936.50	1289059.54	Картометрический	1.00	-
201	497968.85	1289034.87	Картометрический	1.00	-
202	497935.80	1288994.81	Картометрический	1.00	-
203	497933.01	1288989.10	Картометрический	1.00	-
204	497922.93	1288968.48	Картометрический	1.00	-
205	497898.02	1288957.11	Картометрический	1.00	-
206	497863.19	1288955.05	Картометрический	1.00	-
207	497855.71	1288954.61	Картометрический	1.00	-
208	497849.30	1288942.50	Картометрический	1.00	-
209	497842.59	1288927.77	Картометрический	1.00	-
210	498011.22	1288744.74	Картометрический	1.00	-
211	498004.77	1288711.58	Картометрический	1.00	-
212	498055.04	1288649.08	Картометрический	1.00	-
213	498077.81	1288624.06	Картометрический	1.00	-
214	498103.98	1288592.93	Картометрический	1.00	-
215	498177.79	1288517.49	Картометрический	1.00	-
216	498141.61	1288500.84	Картометрический	1.00	-
217	498067.65	1288477.30	Картометрический	1.00	-
218	498048.53	1288476.39	Картометрический	1.00	-
219	498030.12	1288495.94	Картометрический	1.00	-
220	497811.79	1288321.05	Картометрический	5.00	-
221	497796.58	1288357.58	Картометрический	5.00	-
222	497735.66	1288496.01	Картометрический	1.00	-
223	497732.92	1288514.16	Аналитический	0.10	-
224	497712.67	1288507.38	Аналитический	0.10	-
225	497683.43	1288481.38	Аналитический	0.10	-
226	497648.49	1288451.32	Аналитический	0.10	-

1	2	3	4	5	6
227	497608.68	1288439.13	Аналитический	0.10	-
228	497564.81	1288432.63	Аналитический	0.10	-
229	497549.37	1288425.32	Аналитический	0.10	-
230	497499.90	1288374.07	Аналитический	0.10	-
231	497460.51	1288318.08	Аналитический	0.10	-
232	497511.38	1288252.61	Аналитический	0.10	-
233	497616.22	1288159.18	Аналитический	0.10	-
234	497542.16	1288120.70	Аналитический	0.10	-
235	497460.68	1288044.11	Аналитический	0.10	-
236	497287.38	1287914.54	Аналитический	0.10	-
237	497308.99	1287876.32	Картометрический	5.00	-
238	497454.97	1287644.65	Картометрический	5.00	-
239	497477.19	1287641.47	Картометрический	5.00	-
240	497487.57	1287621.09	Картометрический	5.00	-
241	497564.38	1287666.72	Аналитический	0.50	-
242	497809.56	1287819.50	Аналитический	0.50	-
243	497846.23	1287842.17	Аналитический	0.50	-
244	497888.83	1287874.92	Аналитический	0.50	-
245	498206.26	1288136.77	Аналитический	0.50	-
246	498336.60	1288245.35	Аналитический	0.50	-
247	498379.98	1288281.02	Аналитический	0.50	-
248	498398.92	1288294.01	Аналитический	0.50	-
249	498410.07	1288301.31	Аналитический	0.50	-
250	498411.64	1288303.89	Аналитический	0.50	-
251	498413.01	1288312.19	Аналитический	0.50	-
252	498413.24	1288314.86	Аналитический	0.50	-
253	498418.12	1288319.58	Аналитический	0.50	-
254	498423.62	1288320.52	Аналитический	0.50	-
255	498429.65	1288320.44	Аналитический	0.50	-
256	498431.51	1288322.18	Аналитический	0.50	-
257	498430.85	1288326.34	Аналитический	0.50	-
258	498439.03	1288332.94	Аналитический	0.50	-
259	498442.49	1288332.06	Аналитический	0.50	-
260	498452.00	1288338.39	Аналитический	0.50	-
261	498505.65	1288381.90	Аналитический	0.50	-
262	498526.32	1288398.38	Аналитический	0.50	-
263	498534.10	1288402.90	Аналитический	0.50	-
264	498537.33	1288407.02	Аналитический	0.50	-
265	498545.68	1288414.52	Картометрический	1.00	-
266	498563.80	1288429.85	Картометрический	1.00	-
267	498607.40	1288465.35	Картометрический	1.00	-
268	498647.32	1288498.31	Картометрический	1.00	-
269	498657.45	1288506.73	Картометрический	1.00	-
270	498671.16	1288517.18	Картометрический	1.00	-
271	498675.24	1288519.95	Картометрический	1.00	-
272	498678.69	1288523.57	Картометрический	1.00	-
273	498699.21	1288541.50	Картометрический	1.00	-
274	498710.67	1288551.00	Картометрический	1.00	-

1	2	3	4	5	6
275	498737.99	1288573.49	Картометрический	1.00	-
276	498744.83	1288577.73	Картометрический	1.00	-
277	498748.71	1288583.25	Картометрический	1.00	-
278	498759.11	1288591.82	Картометрический	1.00	-
279	498752.92	1288601.27	Аналитический	0.10	-
280	498740.02	1288648.78	Аналитический	0.10	-
281	498729.66	1288675.14	Аналитический	0.10	-
282	498687.08	1288776.57	Картометрический	1.00	-
283	498705.62	1288785.00	Аналитический	0.10	-
284	498836.61	1288845.46	Аналитический	0.10	-
285	498842.53	1288850.51	Аналитический	0.10	-
286	498848.42	1288844.31	Аналитический	0.10	-
287	498851.36	1288846.78	Картометрический	1.00	-
288	498869.68	1288862.08	Картометрический	1.00	-
289	498896.32	1288884.31	Картометрический	1.00	-
290	498915.69	1288860.71	Картометрический	1.00	-
291	498942.43	1288828.12	Картометрический	1.00	-
292	498956.33	1288811.16	Картометрический	1.00	-
293	498932.97	1288791.00	Картометрический	1.00	-
294	498909.14	1288770.44	Картометрический	1.00	-
295	498928.63	1288747.83	Картометрический	1.00	-
98	498933.73	1288742.18	Картометрический	1.00	-
296	498975.31	1288828.15	Картометрический	1.00	-
297	498993.32	1288843.48	Картометрический	1.00	-
298	499008.93	1288859.88	Картометрический	1.00	-
299	499015.88	1288865.11	Картометрический	1.00	-
300	499028.32	1288872.44	Картометрический	1.00	-
301	499033.42	1288875.78	Картометрический	1.00	-
302	499024.76	1288887.94	Картометрический	1.00	-
303	499003.98	1288917.09	Картометрический	1.00	-
304	498955.51	1288882.53	Картометрический	1.00	-
305	498941.81	1288872.09	Картометрический	1.00	-
306	498957.71	1288851.23	Картометрический	1.00	-
296	498975.31	1288828.15	Картометрический	1.00	-
307	499112.65	1289130.39	Аналитический	0.10	-
308	499112.96	1289135.54	Аналитический	0.10	-
309	499113.14	1289138.15	Аналитический	0.10	-
310	499083.25	1289282.10	Аналитический	0.10	-
311	499084.69	1289288.26	Аналитический	0.10	-
312	499088.81	1289288.38	Аналитический	0.10	-
313	499077.41	1289360.11	Аналитический	0.10	-
314	499065.47	1289432.67	Картометрический	1.00	-
315	499042.82	1289428.43	Картометрический	1.00	-
316	499025.24	1289425.59	Картометрический	1.00	-
317	499018.86	1289430.10	Картометрический	1.00	-
318	499007.88	1289488.32	Картометрический	1.00	-

1	2	3	4	5	6
319	498971.06	1289481.37	Картометрический	1.00	-
320	498966.37	1289445.45	Картометрический	1.00	-
321	498968.35	1289425.89	Картометрический	1.00	-
322	498968.77	1289420.77	Картометрический	1.00	-
323	498922.56	1289416.59	Картометрический	1.00	-
324	498819.66	1289406.10	Картометрический	1.00	-
325	498820.96	1289397.31	Картометрический	1.00	-
326	498827.29	1289353.73	Картометрический	1.00	-
327	498833.18	1289303.71	Картометрический	1.00	-
328	498837.63	1289300.70	Картометрический	1.00	-
329	498842.94	1289297.25	Картометрический	1.00	-
330	498853.47	1289298.40	Картометрический	1.00	-
331	498869.83	1289300.67	Картометрический	1.00	-
332	498889.75	1289303.44	Картометрический	1.00	-
333	498909.02	1289305.71	Аналитический	0.10	-
334	498909.38	1289306.04	Аналитический	0.10	-
335	498910.26	1289306.04	Аналитический	0.10	-
336	498906.67	1289337.42	Аналитический	0.10	-
337	498921.37	1289339.45	Аналитический	0.10	-
338	498922.25	1289331.83	Аналитический	0.10	-
339	498938.65	1289334.14	Аналитический	0.10	-
340	498939.66	1289325.96	Аналитический	0.10	-
341	498944.70	1289314.34	Аналитический	0.10	-
342	498945.45	1289309.61	Аналитический	0.10	-
343	498949.17	1289273.62	Аналитический	0.10	-
344	498950.42	1289264.57	Картометрический	1.00	-
345	498948.19	1289258.34	Аналитический	0.10	-
346	498946.44	1289257.32	Аналитический	0.10	-
347	498944.29	1289254.75	Аналитический	0.10	-
348	498945.07	1289244.97	Аналитический	0.10	-
349	498971.97	1289107.61	Аналитический	0.10	-
350	498973.73	1289104.52	Аналитический	0.10	-
351	498977.64	1289104.83	Аналитический	0.10	-
352	498981.79	1289106.63	Аналитический	0.10	-
353	499109.52	1289129.89	Аналитический	0.10	-
307	499112.65	1289130.39	Аналитический	0.10	-
354	498470.97	1288576.24	Картометрический	1.00	-
355	498444.58	1288637.72	Картометрический	1.00	-
356	498381.76	1288600.65	Картометрический	1.00	-
357	498359.45	1288605.92	Картометрический	1.00	-
358	498304.36	1288553.70	Картометрический	1.00	-
359	498294.56	1288551.30	Картометрический	1.00	-
360	498267.17	1288556.80	Картометрический	1.00	-
361	498249.41	1288551.63	Картометрический	1.00	-
362	498235.06	1288538.76	Картометрический	1.00	-
363	498225.34	1288530.95	Картометрический	1.00	-
364	498223.87	1288523.85	Картометрический	1.00	-

1	2	3	4	5	6
365	498229.83	1288517.12	Картометрический	1.00	-
366	498259.66	1288485.86	Картометрический	1.00	-
367	498298.95	1288444.45	Картометрический	1.00	-
368	498304.05	1288447.83	Картометрический	1.00	-
369	498388.30	1288505.53	Картометрический	1.00	-
370	498377.22	1288522.43	Картометрический	1.00	-
371	498409.21	1288546.79	Картометрический	1.00	-
372	498413.22	1288543.13	Картометрический	1.00	-
373	498434.74	1288559.44	Картометрический	1.00	-
354	498470.97	1288576.24	Картометрический	1.00	-
374	498377.30	1288606.18	Картометрический	1.00	-
375	498361.69	1288630.46	Картометрический	1.00	-
376	498346.36	1288659.74	Картометрический	1.00	-
377	498296.50	1288642.18	Картометрический	1.00	-
378	498289.65	1288636.12	Картометрический	1.00	-
379	498281.58	1288627.52	Картометрический	1.00	-
380	498288.01	1288618.59	Картометрический	1.00	-
381	498284.27	1288615.26	Картометрический	1.00	-
382	498274.08	1288604.37	Картометрический	1.00	-
383	498261.35	1288593.05	Картометрический	1.00	-
384	498252.20	1288584.92	Картометрический	1.00	-
385	498248.82	1288581.87	Картометрический	1.00	-
386	498202.14	1288539.51	Картометрический	1.00	-
387	498211.81	1288529.59	Картометрический	1.00	-
388	498221.94	1288534.57	Картометрический	1.00	-
389	498231.61	1288541.69	Картометрический	1.00	-
390	498262.45	1288570.48	Картометрический	1.00	-
391	498312.39	1288616.76	Картометрический	1.00	-
392	498316.06	1288613.14	Картометрический	1.00	-
393	498266.13	1288566.85	Картометрический	1.00	-
394	498266.05	1288563.35	Картометрический	1.00	-
395	498269.72	1288560.33	Картометрический	1.00	-
396	498294.54	1288555.66	Картометрический	1.00	-
397	498301.06	1288557.20	Картометрический	1.00	-
398	498356.07	1288608.66	Картометрический	1.00	-
399	498358.51	1288610.64	Картометрический	1.00	-
374	498377.30	1288606.18	Картометрический	1.00	-
400	498276.48	1289350.79	Картометрический	1.00	-
401	498271.69	1289394.54	Картометрический	1.00	-
402	498271.51	1289399.63	Картометрический	1.00	-
403	498269.96	1289415.87	Картометрический	1.00	-
404	498264.04	1289454.96	Картометрический	1.00	-
405	498261.81	1289463.04	Картометрический	1.00	-
406	498250.80	1289456.93	Картометрический	1.00	-
407	498242.40	1289449.73	Картометрический	1.00	-
408	498230.39	1289434.75	Картометрический	1.00	-
409	498224.33	1289427.16	Картометрический	1.00	-

1	2	3	4	5	6
410	498228.19	1289423.67	Картометрический	1.00	-
411	498253.63	1289401.88	Картометрический	1.00	-
412	498262.85	1289389.59	Картометрический	1.00	-
413	498268.84	1289365.61	Картометрический	1.00	-
400	498276.48	1289350.79	Картометрический	1.00	-
414	496266.30	1287010.96	Картометрический	5.00	-
415	496254.25	1287033.27	Картометрический	5.00	-
416	496230.91	1287076.47	Картометрический	5.00	-
417	496209.40	1287116.28	Картометрический	5.00	-
418	496207.18	1287122.81	Картометрический	5.00	-
419	496132.05	1287281.56	Картометрический	5.00	-
420	496080.91	1287384.19	Картометрический	5.00	-
421	495511.68	1287127.52	Картометрический	5.00	-
422	495578.05	1286959.42	Картометрический	5.00	-
423	495595.95	1286957.37	Картометрический	5.00	-
424	495606.53	1286935.83	Картометрический	5.00	-
425	495820.53	1286928.20	Картометрический	5.00	-
426	495847.52	1286922.78	Картометрический	5.00	-
427	495858.08	1286920.66	Картометрический	5.00	-
428	495866.85	1286917.54	Картометрический	5.00	-
429	496005.68	1286868.23	Картометрический	5.00	-
430	496037.98	1286889.87	Картометрический	5.00	-
431	496107.75	1286928.85	Картометрический	5.00	-
414	496266.30	1287010.96	Картометрический	5.00	-
3. Сведения о характерных точках части (частей) границы объекта					
Обозначение характерных точек части границы	Координаты, м		Метод определения координат характерной точки	Средняя квадратическая погрешность положения характерной точки (M _t), м	Описание обозначения точки на местности (при наличии)
	X	Y			
1	2	3	4	5	6
Часть №					
-	-	-	-	-	-

Рисунг 4
План границ объекта



Используемые условные знаки и обозначения:

- границы территориальной зоны
- границы муниципального образования
- характеристика точки границ территориальной зоны

Масштаб 1:10000

Руководитель БУДЮ «Информационно-проектный центр»

Подпись:  Ю.В. Шалыгина Дата: « 29 » ноября 2021 г.

Место для печати печати (два экземпляра) или, поставившего печать на информационно-проектный центр



ОПИСАНИЕ МЕСТОПОЛОЖЕНИЯ ГРАНИЦ

Зона застройки малоэтажными многоквартирными жилыми домами
села Новогремяченское - Ж2/1

(наименование объекта, местоположение границ которого описано
(далее - объект))

Раздел 1

Сведения об объекте		
№ п/п	Характеристики объекта	Описание характеристик
1	2	3
1	Местоположение объекта	Воронежская область, Хохольский муниципальный район, Новогремяченское сельское поселение, село Новогремяченское
2	Площадь объекта \pm величина погрешности определения площади ($P \pm \Delta P$)	-
3	Иные характеристики объекта	-

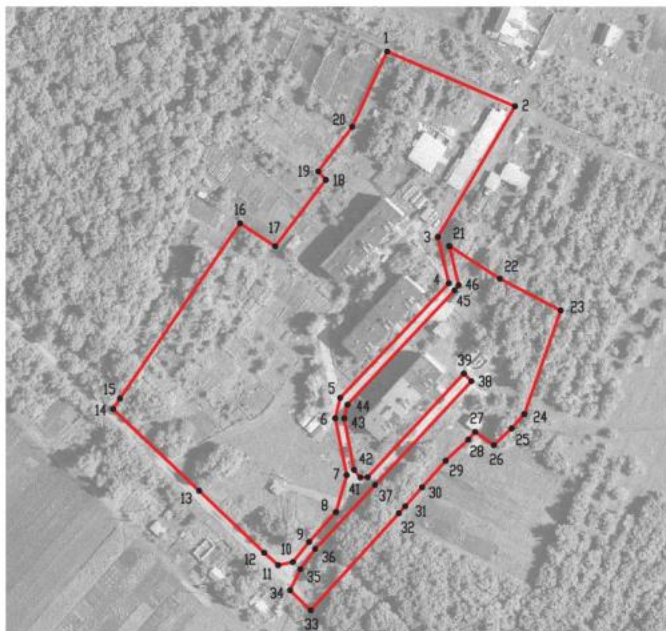
Раздел 2

Сведения о местоположении границ объекта					
1. Система координат: МСК - 36, зона 1					
2. Сведения о характерных точках границ объекта					
Обозначение характерных точек границ	Координаты, м		Метод определения координат характерной точки	Средняя квадратическая погрешность положения характерной точки (M), м	Описание обозначения точки на местности (при наличии)
	X	Y			
1	2	3	4	5	6
1	498470.97	1288576.24	Картометрический	1.00	-
2	498444.58	1288637.72	Картометрический	1.00	-
3	498381.76	1288600.65	Аналитический	0.10	-
4	498359.45	1288605.92	Аналитический	0.10	-
5	498304.36	1288553.70	Аналитический	0.10	-
6	498294.56	1288551.30	Аналитический	0.10	-
7	498267.17	1288556.80	Аналитический	0.10	-
8	498249.41	1288551.63	Аналитический	0.10	-
9	498235.06	1288538.76	Аналитический	0.10	-
10	498225.34	1288530.95	Аналитический	0.10	-
11	498223.87	1288523.85	Аналитический	0.10	-
12	498229.83	1288517.12	Аналитический	0.10	-
13	498259.66	1288485.86	Аналитический	0.10	-
14	498298.95	1288444.45	Аналитический	0.10	-
15	498304.05	1288447.83	Картометрический	1.00	-
16	498388.30	1288505.53	Картометрический	1.00	-
17	498377.22	1288522.43	Картометрический	1.00	-
18	498409.21	1288546.79	Картометрический	1.00	-
19	498413.22	1288543.13	Картометрический	1.00	-
20	498434.74	1288559.44	Картометрический	1.00	-
1	498470.97	1288576.24	Картометрический	1.00	-
21	498377.30	1288606.18	Картометрический	1.00	-
22	498361.69	1288630.46	Аналитический	0.10	-
23	498346.36	1288659.74	Аналитический	0.10	-
24	498296.50	1288642.18	Аналитический	0.10	-
25	498289.65	1288636.12	Аналитический	0.10	-
26	498281.58	1288627.52	Картометрический	1.00	-
27	498288.01	1288618.59	Картометрический	1.00	-
28	498284.27	1288615.26	Картометрический	1.00	-
29	498274.08	1288604.37	Картометрический	1.00	-
30	498261.35	1288593.05	Картометрический	1.00	-
31	498252.20	1288584.92	Картометрический	1.00	-
32	498248.82	1288581.87	Картометрический	1.00	-
33	498202.14	1288539.51	Картометрический	1.00	-
34	498211.81	1288529.59	Аналитический	0.10	-

1	2	3	4	5	6
35	498221.94	1288534.57	Аналитический	0.10	-
36	498231.61	1288541.69	Аналитический	0.10	-
37	498262.45	1288570.48	Аналитический	0.10	-
38	498312.39	1288616.76	Аналитический	0.10	-
39	498316.06	1288613.14	Аналитический	0.10	-
40	498266.13	1288566.85	Аналитический	0.10	-
41	498266.05	1288563.35	Аналитический	0.10	-
42	498269.72	1288560.33	Аналитический	0.10	-
43	498294.54	1288555.66	Аналитический	0.10	-
44	498301.06	1288557.20	Аналитический	0.10	-
45	498356.07	1288608.66	Аналитический	0.10	-
46	498358.51	1288610.64	Аналитический	0.10	-
21	498377.30	1288606.18	Картометрический	1.00	-
3. Сведения о характерных точках части (частей) границы объекта					
Обозначение характерных точек части границы	Координаты, м		Метод определения координат характерной точки	Средняя квадратическая погрешность положения характерной точки (М), м	Описание обозначения точки на местности (при наличии)
	X	Y			
1	2	3	4	5	6
Часть №					
-	-	-	-	-	-



Раздел 4

План границ объекта




Масштаб 1:2000

Используемые условные знаки и обозначения :

	границы территориальной зоны
	характерная точка границ территориальной зоны

Руководитель БУВО «Нормативно-проектный центр»

Подпись  Ю.В.Шалыгина Дата « 29 » ноября 2021г.

Место для оттиска печати (при наличии) лица, составившего описание местоположения границ объекта



ОПИСАНИЕ МЕСТОПОЛОЖЕНИЯ ГРАНИЦ

Общественно-деловая зона села Новогремяченское - ОД/1

(наименование объекта, местоположение границ которого описано
(далее - объект))

Раздел 1

Сведения об объекте		
№ п/п	Характеристики объекта	Описание характеристик
1	2	3
1	Местоположение объекта	Воронежская область, Хохольский муниципальный район, Новогремяченское сельское поселение, село Новогремяченское
2	Площадь объекта \pm величина погрешности определения площади ($P \pm \Delta P$)	-
3	Иные характеристики объекта	-

Сведения о местоположении границ объекта					
1. Система координат: МСК - 36, зона 1					
2. Сведения о характерных точках границ объекта					
Обозначение характерных точек границ	Координаты, м		Метод определения координат характерной точки	Средняя квадратическая погрешность положения характерной точки (Мт), м	Описание обозначения точки на местности (при наличии)
	X	Y			
1	2	3	4	5	6
1	499112.65	1289130.39	Аналитический	0.10	-
2	499112.96	1289135.54	Аналитический	0.10	-
3	499113.14	1289138.15	Аналитический	0.10	-
4	499083.25	1289282.10	Аналитический	0.10	-
5	499084.69	1289288.26	Аналитический	0.10	-
6	499088.81	1289288.38	Картометрический	1.00	-
7	499077.41	1289360.11	Аналитический	0.10	-
8	499034.82	1289353.46	Картометрический	1.00	-
9	499027.78	1289397.78	Картометрический	1.00	-
10	499024.69	1289416.91	Картометрический	1.00	-
11	499025.24	1289425.59	Картометрический	1.00	-
12	499018.86	1289430.10	Картометрический	1.00	-
13	499007.88	1289488.32	Картометрический	1.00	-
14	498971.06	1289481.37	Картометрический	1.00	-
15	498966.37	1289445.45	Картометрический	1.00	-
16	498968.35	1289425.89	Картометрический	1.00	-
17	498968.77	1289420.77	Картометрический	1.00	-
18	498922.56	1289416.59	Картометрический	1.00	-
19	498819.66	1289406.10	Картометрический	1.00	-
20	498820.96	1289397.31	Картометрический	1.00	-
21	498827.29	1289353.73	Картометрический	1.00	-
22	498833.18	1289303.71	Картометрический	1.00	-
23	498837.63	1289300.70	Картометрический	1.00	-
24	498842.94	1289297.25	Картометрический	1.00	-
25	498853.47	1289298.40	Картометрический	1.00	-
26	498869.83	1289300.67	Картометрический	1.00	-
27	498889.75	1289303.44	Картометрический	1.00	-
28	498909.02	1289305.71	Аналитический	0.10	-
29	498909.38	1289306.04	Аналитический	0.10	-
30	498910.26	1289306.04	Аналитический	0.10	-
31	498906.67	1289337.42	Аналитический	0.10	-
32	498921.37	1289339.45	Аналитический	0.10	-
33	498922.25	1289331.83	Аналитический	0.10	-
34	498938.65	1289334.14	Аналитический	0.10	-
35	498939.66	1289325.96	Аналитический	0.10	-
36	498944.70	1289314.34	Аналитический	0.10	-



1	2	3	4	5	6
37	498945.45	1289309.61	Аналитический	0.10	-
38	498949.17	1289273.62	Аналитический	0.10	-
39	498950.42	1289264.57	Картометрический	1.00	-
40	498948.19	1289258.34	Аналитический	0.10	-
41	498946.44	1289257.32	Аналитический	0.10	-
42	498944.29	1289254.75	Аналитический	0.10	-
43	498945.07	1289244.97	Аналитический	0.10	-
44	498971.97	1289107.61	Аналитический	0.10	-
45	498973.73	1289104.52	Аналитический	0.10	-
46	498977.64	1289104.83	Аналитический	0.10	-
47	498981.79	1289106.63	Аналитический	0.10	-
48	499109.52	1289129.89	Аналитический	0.10	-
1	499112.65	1289130.39	Аналитический	0.10	-
3. Сведения о характерных точках части (частей) границы объекта					
Обозначение характерных точек части границы	Координаты, м		Метод определения координат характерной точки	Средняя квадратическая погрешность положения характерной точки (M), м	Описание обозначения точки на местности (при наличии)
	X	Y			
1	2	3	4	5	6
Часть №					
-	-	-	-	-	-

Раздел 4
План границ объекта



Масштаб 1:2000

Используемые условные знаки и обозначения:

- | | |
|---|---|
|  | границы территориальной зоны |
|  | характерная точка границ территориальной зоны |

Руководитель БУВО «Нормативно-проектный центр»

Подпись  Ю.В. Шалигина Дата « 29 » ноября 2021 г.

Место для отсканированного (или напечатанного) знака, составленного описания местонахождения границ объекта



ОПИСАНИЕ МЕСТОПОЛОЖЕНИЯ ГРАНИЦ

Производственная зона села Новогремяченское - ПП/1

(наименование объекта, местоположение границ которого описано
(далее - объект))

Раздел 1

Сведения об объекте		
№ п/п	Характеристики объекта	Описание характеристик
1	2	3
1	Местоположение объекта	Воронежская область, Хохольский муниципальный район, Новогремяченское сельское поселение, село Новогремяченское
2	Площадь объекта \pm величина погрешности определения площади ($P \pm \Delta P$)	-
3	Иные характеристики объекта	-

Сведения о местоположении границ объекта					
1. Система координат: МСК - 36, зона 1					
2. Сведения о характерных точках границ объекта					
Обозначение характерных точек границ	Координаты, м		Метод определения координат характерной точки	Средняя квадратическая погрешность положения характерной точки (M), м	Описание обозначения точки на местности (при наличии)
	X	Y			
1	2	3	4	5	6
1	499335.29	1289097.24	Аналитический	0.10	-
2	499384.82	1289142.71	Аналитический	0.10	-
3	499410.09	1289163.50	Аналитический	0.10	-
4	499441.50	1289180.70	Аналитический	0.10	-
5	499509.98	1289223.19	Аналитический	0.10	-
6	499484.23	1289281.15	Аналитический	0.10	-
7	499424.17	1289416.80	Аналитический	0.10	-
8	499328.99	1289391.82	Картометрический	1.00	-
9	499330.06	1289380.47	Картометрический	1.00	-
10	499330.46	1289367.39	Картометрический	1.00	-
11	499331.13	1289326.12	Картометрический	1.00	-
12	499330.86	1289302.20	Картометрический	1.00	-
13	499329.95	1289282.91	Картометрический	1.00	-
14	499326.75	1289256.12	Картометрический	1.00	-
15	499321.42	1289230.85	Картометрический	1.00	-
16	499314.45	1289209.02	Картометрический	1.00	-
17	499310.37	1289189.29	Картометрический	1.00	-
18	499298.83	1289145.75	Картометрический	1.00	-
19	499294.08	1289131.34	Картометрический	1.00	-
20	499285.93	1289111.54	Картометрический	1.00	-
21	499289.20	1289109.95	Аналитический	0.10	-
22	499322.78	1289093.02	Аналитический	0.10	-
1	499335.29	1289097.24	Аналитический	0.10	-
23	499077.41	1289360.11	Картометрический	1.00	-
24	499065.47	1289432.67	Картометрический	1.00	-
25	499042.82	1289428.43	Аналитический	0.10	-
26	499025.24	1289425.59	Аналитический	0.10	-
27	499024.69	1289416.91	Аналитический	0.10	-
28	499027.78	1289397.78	Аналитический	0.10	-
29	499034.82	1289353.46	Картометрический	1.00	-
23	499077.41	1289360.11	Картометрический	1.00	-
30	498276.48	1289350.79	Картометрический	1.00	-
31	498271.69	1289394.54	Картометрический	1.00	-
32	498271.51	1289399.63	Картометрический	1.00	-

1	2	3	4	5	6
33	498269.96	1289415.87	Картометрический	1.00	-
34	498264.04	1289454.96	Картометрический	1.00	-
35	498261.81	1289463.04	Аналитический	0.10	-
36	498250.80	1289456.93	Аналитический	0.10	-
37	498242.40	1289449.73	Аналитический	0.10	-
38	498230.39	1289434.75	Аналитический	0.10	-
39	498224.33	1289427.16	Картометрический	1.00	-
40	498228.19	1289423.67	Картометрический	1.00	-
41	498253.63	1289401.88	Картометрический	1.00	-
42	498262.85	1289389.59	Картометрический	1.00	-
43	498268.84	1289365.61	Картометрический	1.00	-
30	498276.48	1289350.79	Картометрический	1.00	-
44	497922.93	1288968.48	Картометрический	1.00	-
45	497933.01	1288989.10	Картометрический	1.00	-
46	497935.80	1288994.81	Картометрический	1.00	-
47	497968.85	1289034.87	Картометрический	1.00	-
48	497936.50	1289059.54	Картометрический	1.00	-
49	497941.57	1289067.61	Картометрический	1.00	-
50	497941.03	1289068.90	Картометрический	1.00	-
51	497939.47	1289072.68	Картометрический	1.00	-
52	497934.12	1289085.68	Картометрический	1.00	-
53	497871.31	1289119.71	Картометрический	1.00	-
54	497816.72	1289149.30	Картометрический	1.00	-
55	497780.25	1289169.06	Картометрический	1.00	-
56	497746.57	1289187.30	Картометрический	1.00	-
57	497690.11	1289109.74	Картометрический	1.00	-
58	497781.49	1289024.14	Картометрический	1.00	-
59	497852.79	1288957.35	Картометрический	1.00	-
60	497855.71	1288954.61	Картометрический	1.00	-
61	497863.19	1288955.05	Картометрический	1.00	-
62	497898.02	1288957.11	Картометрический	1.00	-
44	497922.93	1288968.48	Картометрический	1.00	-

3. Сведения о характерных точках части (частей) границы объекта

Обозначение характерных точек части границы	Координаты, м		Метод определения координат характерной точки	Средняя квадратическая погрешность положения характерной точки (M), м	Описание обозначения точки на местности (при наличии)
	X	Y			
1	2	3	4	5	6
Часть №					
-	-	-	-	-	-

Раздел 4
План границ объекта



Масштаб 1:5000

ОПИСАНИЕ МЕСТОПОЛОЖЕНИЯ ГРАНИЦ
Зона улиц, дорог, инженерной и транспортной инфраструктуры
села Новогремяченское - ИТ1/1

(наименование объекта, местоположение границ которого описано
(далее - объект))

Раздел 1

Сведения об объекте		
№ п/п	Характеристики объекта	Описание характеристик
1	2	3
1	Местоположение объекта	Воронежская область, Хохольский муниципальный район, Новогремяченское сельское поселение, село Новогремяченское
2	Площадь объекта \pm величина погрешности определения площади ($P \pm \Delta P$)	-
3	Иные характеристики объекта	-

Сведения о местоположении границ объекта					
1. Система координат: МСК - 36, зона 1					
2. Сведения о характерных точках границ объекта					
Обозначение характерных точек границ	Координаты, м		Метод определения координат характерной точки	Средняя квадратическая погрешность положения характерной точки (М), м	Описание обозначения точки на местности (при наличии)
	X	Y			
1	2	3	4	5	6
1	498567.41	1288408.15	Картометрический	1.00	-
2	498717.02	1288533.74	Картометрический	1.00	-
3	498856.38	1288650.60	Картометрический	1.00	-
4	498969.25	1288748.62	Картометрический	1.00	-
5	499022.73	1288797.29	Картометрический	1.00	-
6	499068.15	1288837.26	Картометрический	1.00	-
7	499083.20	1288850.48	Картометрический	1.00	-
8	499133.50	1288896.99	Картометрический	1.00	-
9	499164.81	1288928.09	Картометрический	1.00	-
10	499191.75	1288956.75	Картометрический	1.00	-
11	499197.52	1288959.98	Картометрический	1.00	-
12	499213.75	1288982.95	Картометрический	1.00	-
13	499215.26	1288990.24	Картометрический	1.00	-
14	499225.12	1289004.02	Картометрический	1.00	-
15	499248.90	1289042.16	Картометрический	1.00	-
16	499251.61	1289046.52	Картометрический	1.00	-
17	499284.63	1289108.41	Картометрический	1.00	-
18	499285.93	1289111.54	Картометрический	1.00	-
19	499294.08	1289131.34	Картометрический	1.00	-
20	499298.83	1289145.75	Картометрический	1.00	-
21	499310.37	1289189.29	Картометрический	1.00	-
22	499314.45	1289209.02	Картометрический	1.00	-
23	499321.42	1289230.85	Картометрический	1.00	-
24	499326.75	1289256.12	Картометрический	1.00	-
25	499329.95	1289282.91	Картометрический	1.00	-
26	499330.86	1289302.20	Картометрический	1.00	-
27	499331.13	1289326.12	Картометрический	1.00	-
28	499330.46	1289367.39	Картометрический	1.00	-
29	499330.06	1289380.47	Картометрический	1.00	-
30	499328.99	1289391.82	Картометрический	1.00	-
31	499326.71	1289416.25	Картометрический	1.00	-
32	499322.81	1289448.05	Картометрический	1.00	-
33	499320.18	1289462.48	Картометрический	1.00	-
34	499319.36	1289467.00	Картометрический	1.00	-
35	499319.02	1289472.73	Картометрический	1.00	-
36	499313.89	1289515.48	Картометрический	1.00	-

1	2	3	4	5	6
37	499311.77	1289533.04	Картометрический	1.00	-
38	499311.06	1289539.88	Картометрический	1.00	-
39	499307.38	1289569.48	Картометрический	1.00	-
40	499302.95	1289603.53	Картометрический	1.00	-
41	499300.85	1289616.90	Картометрический	1.00	-
42	499302.86	1289623.39	Картометрический	1.00	-
43	499301.84	1289631.04	Картометрический	1.00	-
44	499299.11	1289636.74	Картометрический	1.00	-
45	499295.17	1289663.77	Картометрический	1.00	-
46	499285.82	1289719.01	Картометрический	1.00	-
47	499281.95	1289756.55	Картометрический	1.00	-
48	499274.43	1289795.91	Картометрический	1.00	-
49	499274.34	1289816.18	Картометрический	1.00	-
50	499272.13	1289845.45	Картометрический	1.00	-
51	499257.06	1289849.04	Картометрический	1.00	-
52	499253.74	1289848.88	Картометрический	1.00	-
53	499257.19	1289837.85	Картометрический	1.00	-
54	499256.61	1289826.28	Картометрический	1.00	-
55	499257.57	1289796.48	Картометрический	1.00	-
56	499265.26	1289752.32	Картометрический	1.00	-
57	499270.42	1289716.68	Картометрический	1.00	-
58	499278.72	1289654.76	Картометрический	1.00	-
59	499275.82	1289644.07	Картометрический	1.00	-
60	499277.00	1289630.40	Картометрический	1.00	-
61	499281.87	1289627.55	Картометрический	1.00	-
62	499283.42	1289626.65	Картометрический	1.00	-
63	499283.92	1289620.35	Картометрический	1.00	-
64	499279.53	1289616.24	Картометрический	1.00	-
65	499280.30	1289608.67	Картометрический	1.00	-
66	499285.61	1289605.75	Картометрический	1.00	-
67	499287.57	1289591.55	Картометрический	1.00	-
68	499296.80	1289514.73	Картометрический	1.00	-
69	499300.43	1289487.74	Картометрический	1.00	-
70	499300.10	1289482.85	Картометрический	1.00	-
71	499301.17	1289476.82	Картометрический	1.00	-
72	499302.73	1289473.48	Картометрический	1.00	-
73	499309.71	1289414.85	Картометрический	1.00	-
74	499312.93	1289384.79	Картометрический	1.00	-
75	499313.41	1289368.71	Картометрический	1.00	-
76	499314.10	1289342.34	Картометрический	1.00	-
77	499312.62	1289336.16	Картометрический	1.00	-
78	499312.33	1289317.77	Картометрический	1.00	-
79	499312.46	1289314.55	Картометрический	1.00	-
80	499314.58	1289309.27	Картометрический	1.00	-
81	499312.75	1289282.67	Картометрический	1.00	-
82	499309.19	1289253.25	Картометрический	1.00	-
83	499306.13	1289247.44	Картометрический	1.00	-
84	499305.74	1289242.35	Картометрический	1.00	-

1	2	3	4	5	6
85	499306.24	1289239.66	Картометрический	1.00	-
86	499303.02	1289228.93	Картометрический	1.00	-
87	499298.62	1289214.31	Картометрический	1.00	-
88	499294.88	1289197.63	Картометрический	1.00	-
89	499283.30	1289153.20	Картометрический	1.00	-
90	499277.58	1289136.98	Картометрический	1.00	-
91	499269.27	1289117.30	Картометрический	1.00	-
92	499260.08	1289097.26	Картометрический	1.00	-
93	499241.31	1289061.74	Картометрический	1.00	-
94	499232.29	1289048.25	Картометрический	1.00	-
95	499202.92	1289001.11	Картометрический	1.00	-
96	499176.60	1288967.19	Картометрический	1.00	-
97	499168.28	1288958.47	Картометрический	1.00	-
98	499146.57	1288935.86	Картометрический	1.00	-
99	499128.55	1288917.39	Картометрический	1.00	-
100	499089.03	1288880.69	Картометрический	1.00	-
101	499067.39	1288860.59	Картометрический	1.00	-
102	499062.46	1288860.61	Картометрический	1.00	-
103	499060.03	1288858.56	Картометрический	1.00	-
104	499046.89	1288848.04	Картометрический	1.00	-
105	499044.88	1288842.26	Картометрический	1.00	-
106	498994.02	1288797.20	Картометрический	1.00	-
107	498943.38	1288750.97	Картометрический	1.00	-
108	498875.39	1288688.87	Картометрический	1.00	-
109	498854.10	1288669.99	Картометрический	1.00	-
110	498833.43	1288653.66	Картометрический	1.00	-
111	498785.06	1288613.20	Картометрический	1.00	-
112	498759.11	1288591.82	Картометрический	1.00	-
113	498748.71	1288583.25	Картометрический	1.00	-
114	498744.83	1288577.73	Картометрический	1.00	-
115	498737.99	1288573.49	Картометрический	1.00	-
116	498710.67	1288551.00	Картометрический	1.00	-
117	498699.21	1288541.50	Картометрический	1.00	-
118	498678.69	1288523.57	Картометрический	1.00	-
119	498675.24	1288519.95	Картометрический	1.00	-
120	498671.16	1288517.18	Картометрический	1.00	-
121	498657.45	1288506.73	Картометрический	1.00	-
122	498647.32	1288498.31	Картометрический	1.00	-
123	498607.40	1288465.35	Картометрический	1.00	-
124	498563.80	1288429.85	Картометрический	1.00	-
125	498545.68	1288414.52	Картометрический	1.00	-
126	498537.33	1288407.02	Картометрический	1.00	-
127	498540.99	1288397.69	Картометрический	1.00	-
1	498567.41	1288408.15	Картометрический	1.00	-
128	499253.21	1289853.02	Картометрический	1.00	-
129	499247.45	1289898.41	Картометрический	1.00	-
130	499247.38	1289907.82	Картометрический	1.00	-

1	2	3	4	5	6
131	499244.68	1289916.86	Картометрический	1.00	-
132	499236.29	1289982.56	Картометрический	1.00	-
133	499236.51	1289986.31	Картометрический	1.00	-
134	499235.18	1289991.93	Картометрический	1.00	-
135	499227.24	1290064.58	Картометрический	5.00	-
136	499204.56	1290062.12	Картометрический	5.00	-
137	499233.23	1289852.07	Картометрический	1.00	-
128	499253.21	1289853.02	Картометрический	1.00	-
3. Сведения о характерных точках части (частей) границы объекта					
Обозначение характерных точек части границы	Координаты, м		Метод определения координат характерной точки	Средняя квадратическая погрешность положения характерной точки (M _t), м	Описание обозначения точки на местности (при наличии)
	X	Y			
1	2	3	4	5	6
Часть №					
-	-	-	-	-	-

Раздел 4
План границ объекта



Масштаб 1:5000

Руководитель БУВО «Нормативно-проектный центр»

Подпись:  Ю.В. Шалагина Дата « 29 » ноября 2021 г.

Место для отвода гербов (визы) лиц, составившего описание местоположения границ объекта

Используемые условные знаки и обозначения:



ОПИСАНИЕ МЕСТОПОЛОЖЕНИЯ ГРАНИЦ

Зона сельскохозяйственного использования в границах населенного пункта
села Новогремяченское - СХ1/1

(наименование объекта, местоположение границ которого описано
(далее - объект)

Раздел 1

Сведения об объекте		
№ п/п	Характеристики объекта	Описание характеристик
1	2	3
1	Местоположение объекта	Воронежская область, Хохольский муниципальный район, Новогремяченское сельское поселение, село Новогремяченское
2	Площадь объекта \pm величина погрешности определения площади ($P \pm \Delta P$)	-
3	Иные характеристики объекта	-

Сведения о местоположении границ объекта					
1. Система координат: МСК - 36, зона 1					
2. Сведения о характерных точках границ объекта					
Обозначение характерных точек границ	Координаты, м		Метод определения координат характерной точки	Средняя квадратическая погрешность положения характерной точки (Мт), м	Описание обозначения точки на местности (при наличии)
	X	Y			
1	2	3	4	5	6
1	498911.56	1285454.70	Картометрический	5.00	-
2	499059.34	1285649.62	Картометрический	5.00	-
3	499334.84	1286020.52	Картометрический	5.00	-
4	499484.04	1286219.14	Картометрический	5.00	-
5	499491.26	1286249.89	Картометрический	5.00	-
6	499471.79	1286258.00	Картометрический	5.00	-
7	499451.19	1286268.95	Картометрический	5.00	-
8	499452.36	1286287.74	Картометрический	5.00	-
9	499510.59	1286347.84	Картометрический	5.00	-
10	499543.01	1286384.69	Картометрический	5.00	-
11	499549.79	1286406.46	Картометрический	5.00	-
12	499557.56	1286421.92	Картометрический	5.00	-
13	499597.01	1286496.10	Картометрический	5.00	-
14	499626.37	1286574.61	Картометрический	5.00	-
15	499696.99	1286687.04	Картометрический	5.00	-
16	499713.12	1286755.37	Картометрический	5.00	-
17	499701.79	1286827.85	Картометрический	5.00	-
18	499689.29	1286901.45	Картометрический	5.00	-
19	499693.97	1286949.31	Картометрический	5.00	-
20	499721.57	1287026.12	Аналитический	2.50	-
21	499810.04	1287311.35	Аналитический	2.50	-
22	499826.97	1287395.47	Аналитический	2.50	-
23	499827.67	1287480.43	Аналитический	2.50	-
24	499802.62	1287571.22	Аналитический	2.50	-
25	499795.37	1287700.67	Аналитический	2.50	-
26	499775.29	1287812.15	Аналитический	2.50	-
27	499736.67	1287879.48	Аналитический	0.30	-
28	499701.07	1287826.69	Аналитический	0.30	-
29	499687.89	1287813.08	Аналитический	0.30	-
30	499648.32	1287781.38	Аналитический	0.30	-
31	499576.81	1287762.94	Аналитический	0.30	-
32	499407.74	1287760.61	Аналитический	0.30	-
33	499328.26	1287784.53	Аналитический	0.30	-
34	499249.76	1287818.01	Аналитический	0.30	-
35	499352.41	1288057.88	Аналитический	2.50	-
36	499472.89	1288008.90	Аналитический	2.50	-

1	2	3	4	5	6
37	499511.61	1288004.09	Аналитический	2.50	-
38	499560.09	1288004.65	Аналитический	2.50	-
39	499581.34	1288017.65	Аналитический	2.50	-
40	499612.97	1288053.46	Аналитический	2.50	-
41	499728.92	1288144.40	Аналитический	2.50	-
42	499793.87	1288205.12	Аналитический	2.50	-
43	499860.02	1288277.82	Аналитический	2.50	-
44	499889.27	1288263.94	Аналитический	2.50	-
45	499912.79	1288270.37	Аналитический	2.50	-
46	499999.92	1288349.23	Аналитический	2.50	-
47	500050.49	1288410.05	Аналитический	2.50	-
48	500093.17	1288445.50	Аналитический	2.50	-
49	500153.54	1288495.66	Аналитический	2.50	-
50	500290.77	1288643.90	Аналитический	2.50	-
51	500282.12	1288703.34	Картометрический	5.00	-
52	500237.46	1288763.63	Картометрический	5.00	-
53	500200.51	1288813.51	Картометрический	5.00	-
54	500305.17	1288859.16	Картометрический	5.00	-
55	500403.40	1288891.20	Картометрический	5.00	-
56	500504.87	1288953.99	Картометрический	5.00	-
57	500359.95	1289098.54	Картометрический	5.00	-
58	500215.96	1289180.32	Картометрический	5.00	-
59	500086.23	1289254.70	Картометрический	1.00	-
60	500034.10	1289280.38	Картометрический	1.00	-
61	499972.84	1289219.62	Картометрический	1.00	-
62	499926.66	1289157.26	Аналитический	0.10	-
63	499871.72	1289113.35	Аналитический	0.10	-
64	499920.78	1289085.26	Картометрический	1.00	-
65	499943.42	1289072.41	Картометрический	1.00	-
66	500018.37	1289019.61	Картометрический	5.00	-
67	500047.17	1288999.31	Картометрический	5.00	-
68	500048.74	1288995.01	Картометрический	5.00	-
69	499923.89	1288886.00	Картометрический	5.00	-
70	499907.34	1288870.69	Картометрический	5.00	-
71	499800.54	1288771.82	Картометрический	5.00	-
72	499758.12	1288732.51	Картометрический	5.00	-
73	499728.57	1288707.87	Картометрический	5.00	-
74	499667.92	1288655.38	Картометрический	5.00	-
75	499570.51	1288572.39	Картометрический	5.00	-
76	499463.66	1288481.27	Картометрический	5.00	-
77	499282.69	1288326.18	Картометрический	5.00	-
78	499207.79	1288260.69	Картометрический	5.00	-
79	499196.34	1288257.91	Картометрический	5.00	-
80	499085.01	1288158.51	Картометрический	5.00	-
81	498858.96	1287952.91	Картометрический	5.00	-
82	498575.39	1287689.81	Картометрический	5.00	-
83	498502.44	1287640.77	Картометрический	5.00	-
84	498469.26	1287618.46	Картометрический	5.00	-

1	2	3	4	5	6
85	498424.99	1287588.71	Картометрический	5.00	-
86	498374.54	1287550.83	Картометрический	5.00	-
87	498460.41	1287411.48	Картометрический	5.00	-
88	498456.04	1287408.78	Картометрический	5.00	-
89	498172.46	1287177.33	Картометрический	5.00	-
90	498056.41	1287304.02	Картометрический	5.00	-
91	497887.01	1287173.20	Картометрический	5.00	-
92	497897.84	1287159.21	Картометрический	5.00	-
93	497890.07	1287152.86	Картометрический	5.00	-
94	497878.36	1287167.70	Картометрический	5.00	-
95	497793.78	1287100.72	Картометрический	5.00	-
96	497823.46	1286731.27	Картометрический	5.00	-
97	497979.09	1286533.80	Картометрический	5.00	-
98	498124.44	1286351.42	Картометрический	5.00	-
99	497889.06	1286150.32	Картометрический	5.00	-
100	497909.23	1286054.20	Картометрический	5.00	-
101	498018.39	1285911.71	Картометрический	5.00	-
102	498042.86	1285925.87	Картометрический	5.00	-
103	498062.01	1285918.14	Картометрический	5.00	-
104	498028.84	1285782.87	Картометрический	5.00	-
105	497997.99	1285719.77	Картометрический	5.00	-
106	497995.26	1285705.39	Картометрический	5.00	-
107	497988.71	1285675.54	Картометрический	5.00	-
108	498007.14	1285586.40	Картометрический	5.00	-
109	498101.81	1285621.62	Картометрический	5.00	-
110	498204.34	1285587.77	Картометрический	5.00	-
111	498204.46	1285664.18	Картометрический	5.00	-
112	498208.11	1285794.70	Картометрический	5.00	-
113	498201.04	1285834.66	Картометрический	5.00	-
114	498290.29	1285857.05	Картометрический	5.00	-
115	498428.51	1285896.33	Картометрический	5.00	-
116	498455.86	1285906.19	Картометрический	5.00	-
117	498476.56	1285905.84	Картометрический	5.00	-
118	498502.31	1285929.83	Картометрический	5.00	-
119	498774.74	1285624.10	Картометрический	5.00	-
1	498911.56	1285454.70	Картометрический	5.00	-
120	498086.66	1287401.15	Картометрический	5.00	-
121	498502.91	1287719.28	Картометрический	5.00	-
122	498831.39	1288012.38	Картометрический	5.00	-
123	499239.79	1288373.57	Картометрический	5.00	-
124	499247.94	1288380.85	Картометрический	5.00	-
125	499369.96	1288485.75	Картометрический	5.00	-
126	499608.77	1288689.03	Картометрический	5.00	-
127	499589.34	1288720.68	Картометрический	5.00	-
128	499568.41	1288754.77	Картометрический	5.00	-
129	499547.48	1288788.86	Картометрический	5.00	-
130	499537.02	1288805.90	Картометрический	5.00	-

1	2	3	4	5	6
131	499526.55	1288822.95	Картометрический	5.00	-
132	499505.62	1288857.04	Картометрический	5.00	-
133	499484.70	1288891.12	Картометрический	5.00	-
134	499463.77	1288925.21	Картометрический	5.00	-
135	499442.84	1288959.30	Картометрический	5.00	-
136	499423.99	1288990.00	Картометрический	5.00	-
137	499329.64	1288882.87	Картометрический	5.00	-
138	499323.66	1288876.32	Картометрический	5.00	-
139	499282.97	1288837.59	Картометрический	5.00	-
140	499215.26	1288990.24	Картометрический	1.00	-
141	499213.75	1288982.95	Картометрический	1.00	-
142	499197.52	1288959.98	Картометрический	1.00	-
143	499191.75	1288956.75	Картометрический	1.00	-
144	499164.81	1288928.09	Картометрический	1.00	-
145	499133.50	1288896.99	Картометрический	1.00	-
146	499083.20	1288850.48	Картометрический	1.00	-
147	499068.15	1288837.26	Картометрический	1.00	-
148	499022.73	1288797.29	Картометрический	1.00	-
149	498969.25	1288748.62	Картометрический	1.00	-
150	498929.53	1288712.49	Картометрический	1.00	-
151	498890.44	1288676.73	Картометрический	1.00	-
152	498859.17	1288649.64	Картометрический	1.00	-
153	498792.26	1288594.46	Картометрический	1.00	-
154	498757.84	1288566.02	Картометрический	1.00	-
155	498726.61	1288539.31	Картометрический	1.00	-
156	498685.25	1288504.31	Картометрический	1.00	-
157	498659.32	1288483.37	Картометрический	1.00	-
158	498607.53	1288440.77	Картометрический	1.00	-
159	498557.61	1288398.89	Картометрический	1.00	-
160	498540.25	1288384.69	Картометрический	1.00	-
161	498464.54	1288323.61	Картометрический	1.00	-
162	498403.77	1288274.43	Картометрический	1.00	-
163	498394.94	1288268.13	Картометрический	1.00	-
164	498483.18	1288144.46	Картометрический	5.00	-
165	498020.11	1287761.64	Картометрический	5.00	-
166	498023.89	1287745.88	Картометрический	5.00	-
167	498010.46	1287545.03	Картометрический	5.00	-
120	498086.66	1287401.15	Картометрический	5.00	-
168	500075.22	1289680.94	Аналитический	0.10	-
169	500070.37	1289712.39	Аналитический	0.10	-
170	500078.99	1289743.19	Аналитический	0.10	-
171	500135.89	1289746.62	Аналитический	0.10	-
172	500188.64	1289757.87	Аналитический	0.10	-
173	500237.57	1289781.77	Аналитический	0.10	-
174	500231.69	1289789.12	Аналитический	0.10	-
175	500114.07	1289881.87	Картометрический	1.00	-
176	500069.72	1289941.54	Картометрический	1.00	-

1	2	3	4	5	6
177	500011.02	1290020.52	Картометрический	5.00	-
178	499907.97	1290155.69	Картометрический	5.00	-
179	499896.22	1290170.33	Картометрический	5.00	-
180	499825.69	1290263.12	Картометрический	5.00	-
181	499789.44	1290252.19	Картометрический	5.00	-
182	499785.37	1290245.79	Картометрический	5.00	-
183	499779.34	1290271.31	Картометрический	5.00	-
184	499786.32	1290381.34	Картометрический	5.00	-
185	499768.87	1290512.01	Картометрический	5.00	-
186	499753.22	1290607.13	Картометрический	5.00	-
187	499774.79	1290703.00	Картометрический	5.00	-
188	499769.32	1290746.91	Картометрический	5.00	-
189	499746.99	1290816.44	Картометрический	5.00	-
190	499707.17	1290941.28	Картометрический	5.00	-
191	499678.87	1291066.69	Картометрический	5.00	-
192	499641.54	1291184.11	Картометрический	5.00	-
193	499629.52	1291215.46	Картометрический	5.00	-
194	499607.52	1291259.26	Картометрический	5.00	-
195	499566.84	1291292.49	Картометрический	5.00	-
196	499534.41	1291296.82	Картометрический	5.00	-
197	499517.89	1291319.04	Картометрический	5.00	-
198	499457.08	1291268.27	Картометрический	5.00	-
199	499380.63	1291204.42	Картометрический	5.00	-
200	499331.70	1291163.56	Картометрический	5.00	-
201	499337.77	1291157.42	Картометрический	5.00	-
202	499340.79	1291158.26	Картометрический	5.00	-
203	499275.01	1291093.52	Картометрический	5.00	-
204	499231.79	1291019.66	Картометрический	5.00	-
205	499190.86	1290935.82	Картометрический	5.00	-
206	499175.59	1290842.33	Картометрический	5.00	-
207	499179.21	1290762.50	Картометрический	5.00	-
208	499190.34	1290655.89	Картометрический	5.00	-
209	499222.89	1290424.74	Картометрический	5.00	-
210	499263.19	1290088.94	Картометрический	5.00	-
211	499242.79	1290092.10	Картометрический	5.00	-
212	499272.13	1289845.45	Картометрический	1.00	-
213	499412.15	1289812.03	Картометрический	1.00	-
214	499577.98	1289804.28	Картометрический	1.00	-
215	499846.26	1289725.05	Картометрический	1.00	-
216	499952.98	1289766.33	Картометрический	1.00	-
217	499960.19	1289769.05	Картометрический	1.00	-
218	499964.44	1289771.07	Картометрический	1.00	-
219	500064.93	1289691.58	Картометрический	1.00	-
168	500075.22	1289680.94	Аналитический	0.10	-
220	498177.79	1288517.49	Аналитический	0.10	-
221	498103.98	1288592.93	Картометрический	1.00	-
222	498077.81	1288624.06	Картометрический	1.00	-

1	2	3	4	5	6
223	498055.04	1288649.08	Картометрический	1.00	-
224	498004.77	1288711.58	Картометрический	1.00	-
225	498011.22	1288744.74	Картометрический	1.00	-
226	497842.59	1288927.77	Картометрический	1.00	-
227	497849.30	1288942.50	Картометрический	1.00	-
228	497855.71	1288954.61	Картометрический	1.00	-
229	497852.79	1288957.35	Картометрический	1.00	-
230	497781.49	1289024.14	Картометрический	1.00	-
231	497690.11	1289109.74	Картометрический	1.00	-
232	497746.57	1289187.30	Картометрический	1.00	-
233	497780.25	1289169.06	Картометрический	1.00	-
234	497801.99	1289189.68	Картометрический	1.00	-
235	497851.97	1289201.62	Картометрический	1.00	-
236	497861.22	1289214.11	Картометрический	1.00	-
237	497907.08	1289284.82	Картометрический	1.00	-
238	497999.66	1289378.69	Картометрический	1.00	-
239	498059.86	1289439.74	Картометрический	1.00	-
240	498108.36	1289464.53	Картометрический	1.00	-
241	498138.79	1289508.59	Картометрический	1.00	-
242	498132.71	1289575.96	Картометрический	1.00	-
243	498147.09	1289601.18	Картометрический	1.00	-
244	498254.06	1289639.14	Картометрический	1.00	-
245	498361.26	1289665.50	Картометрический	1.00	-
246	498513.66	1289702.56	Картометрический	1.00	-
247	498722.29	1289767.91	Картометрический	1.00	-
248	498821.21	1289790.77	Картометрический	1.00	-
249	498958.54	1289823.12	Картометрический	1.00	-
250	499052.51	1289842.96	Картометрический	1.00	-
251	499050.79	1289849.47	Картометрический	1.00	-
252	499035.24	1289848.97	Картометрический	1.00	-
253	499003.89	1289850.62	Картометрический	1.00	-
254	498954.14	1289853.62	Картометрический	1.00	-
255	498952.46	1289859.65	Картометрический	5.00	-
256	498930.89	1290010.86	Картометрический	5.00	-
257	498928.75	1290032.30	Картометрический	5.00	-
258	498932.91	1290032.70	Картометрический	5.00	-
259	498956.01	1290035.20	Картометрический	5.00	-
260	498980.87	1290037.89	Аналитический	0.10	-
261	499005.72	1290040.59	Аналитический	0.10	-
262	499030.58	1290043.28	Аналитический	0.10	-
263	499055.43	1290045.97	Аналитический	0.10	-
264	499080.29	1290048.66	Аналитический	0.10	-
265	499105.14	1290051.35	Аналитический	0.10	-
266	499130.00	1290054.04	Аналитический	0.10	-
267	499154.85	1290056.74	Аналитический	0.10	-
268	499179.71	1290059.43	Аналитический	0.10	-
269	499204.56	1290062.12	Аналитический	0.10	-
270	499227.24	1290064.58	Аналитический	0.10	-

1	2	3	4	5	6
271	499151.54	1290630.62	Картометрический	5.00	-
272	499150.79	1290635.28	Картометрический	5.00	-
273	499134.29	1290723.52	Картометрический	5.00	-
274	499128.86	1290831.57	Картометрический	5.00	-
275	499128.41	1290840.40	Картометрический	5.00	-
276	499149.41	1290951.76	Картометрический	5.00	-
277	499234.86	1291111.86	Картометрический	5.00	-
278	499313.61	1291195.37	Картометрический	5.00	-
279	499431.39	1291275.70	Картометрический	5.00	-
280	499435.66	1291278.10	Картометрический	5.00	-
281	499477.01	1291318.82	Картометрический	5.00	-
282	499471.81	1291326.04	Картометрический	5.00	-
283	499440.94	1291377.71	Картометрический	5.00	-
284	499414.40	1291473.82	Картометрический	5.00	-
285	499438.92	1291504.19	Картометрический	5.00	-
286	499418.29	1291553.73	Картометрический	5.00	-
287	499383.69	1291609.02	Картометрический	5.00	-
288	499345.97	1291633.54	Картометрический	5.00	-
289	499308.29	1291656.71	Картометрический	5.00	-
290	499260.61	1291670.79	Картометрический	5.00	-
291	499190.39	1291675.38	Картометрический	5.00	-
292	499161.87	1291647.63	Картометрический	5.00	-
293	499093.11	1291655.00	Картометрический	5.00	-
294	499071.35	1291649.62	Картометрический	5.00	-
295	499071.29	1291645.40	Картометрический	5.00	-
296	498902.99	1291704.05	Картометрический	5.00	-
297	498793.91	1291741.15	Картометрический	5.00	-
298	498739.41	1291760.06	Картометрический	5.00	-
299	498677.64	1291781.05	Картометрический	5.00	-
300	498645.01	1291792.11	Картометрический	5.00	-
301	498607.43	1291797.39	Картометрический	5.00	-
302	498566.15	1291804.06	Картометрический	5.00	-
303	498492.81	1291821.20	Картометрический	5.00	-
304	498372.79	1291828.82	Картометрический	5.00	-
305	498312.79	1291826.28	Картометрический	5.00	-
306	498268.65	1291821.52	Картометрический	5.00	-
307	498449.59	1291420.23	Картометрический	5.00	-
308	498444.79	1291410.60	Картометрический	5.00	-
309	498104.16	1290914.21	Картометрический	5.00	-
310	498021.31	1290792.99	Картометрический	5.00	-
311	498000.06	1290754.84	Картометрический	5.00	-
312	497909.83	1290589.51	Картометрический	5.00	-
313	497828.76	1290440.98	Картометрический	5.00	-
314	497808.58	1290385.77	Картометрический	5.00	-
315	497806.26	1290377.81	Картометрический	5.00	-
316	497817.61	1290115.44	Картометрический	5.00	-
317	497929.28	1289836.86	Картометрический	5.00	-
318	497979.94	1289710.66	Картометрический	5.00	-

1	2	3	4	5	6
319	497974.41	1289700.56	Картометрический	5.00	-
320	497935.61	1289692.05	Картометрический	5.00	-
321	497838.66	1289672.44	Картометрический	5.00	-
322	497684.96	1289653.83	Картометрический	5.00	-
323	497498.63	1289631.28	Картометрический	5.00	-
324	497298.93	1289596.68	Картометрический	5.00	-
325	497271.06	1289588.18	Картометрический	5.00	-
326	497270.23	1289598.93	Картометрический	5.00	-
327	497270.18	1289645.24	Картометрический	5.00	-
328	497260.26	1289746.99	Картометрический	5.00	-
329	497256.08	1289795.50	Картометрический	5.00	-
330	497245.36	1289920.17	Картометрический	5.00	-
331	497235.48	1290034.85	Картометрический	5.00	-
332	497227.78	1290124.45	Картометрический	5.00	-
333	497205.23	1290119.24	Картометрический	5.00	-
334	497182.81	1290115.56	Картометрический	5.00	-
335	497066.08	1290092.50	Картометрический	5.00	-
336	497006.61	1290080.74	Картометрический	5.00	-
337	497116.41	1289701.58	Картометрический	5.00	-
338	497170.93	1289607.41	Картометрический	5.00	-
339	497163.13	1289603.29	Картометрический	5.00	-
340	497108.78	1289658.05	Картометрический	5.00	-
341	497063.61	1289667.46	Картометрический	5.00	-
342	497017.22	1289659.41	Картометрический	5.00	-
343	497015.56	1289489.86	Аналитический	0.30	-
344	497036.83	1289479.43	Аналитический	0.30	-
345	497109.03	1289401.19	Аналитический	0.30	-
346	497103.42	1289383.85	Картометрический	5.00	-
347	497200.66	1289366.08	Картометрический	5.00	-
348	497200.44	1289365.10	Картометрический	5.00	-
349	497200.18	1289364.01	Аналитический	0.30	-
350	497217.42	1289318.30	Аналитический	0.30	-
351	497191.99	1289301.67	Аналитический	0.30	-
352	497187.81	1289282.75	Аналитический	0.30	-
353	497196.55	1289264.02	Аналитический	0.30	-
354	497224.41	1289253.85	Аналитический	0.30	-
355	497238.07	1289238.94	Аналитический	0.30	-
356	497259.97	1289204.00	Аналитический	0.30	-
357	497266.96	1289184.31	Аналитический	0.30	-
358	497250.76	1289175.11	Аналитический	0.30	-
359	497296.48	1289087.47	Аналитический	0.30	-
360	497329.51	1289030.96	Аналитический	0.30	-
361	497328.24	1288990.64	Аналитический	0.30	-
362	497321.10	1288964.25	Картометрический	1.00	-
363	497358.72	1288931.69	Картометрический	1.00	-
364	497333.45	1288860.32	Картометрический	1.00	-
365	497348.65	1288741.61	Картометрический	1.00	-
366	497304.96	1288635.24	Аналитический	2.50	-

1	2	3	4	5	6
367	497258.42	1288558.31	Аналитический	2.50	-
368	497229.93	1288427.25	Аналитический	2.50	-
369	497256.52	1288374.07	Аналитический	2.50	-
370	497247.03	1288322.78	Аналитический	2.50	-
371	497255.42	1288296.64	Аналитический	2.50	-
372	497266.99	1288260.58	Аналитический	2.50	-
373	497271.72	1288245.85	Аналитический	2.50	-
374	497304.01	1288179.37	Аналитический	2.50	-
375	497311.42	1288141.31	Картометрический	5.00	-
376	497183.78	1288023.20	Картометрический	5.00	-
377	497171.72	1287964.78	Картометрический	5.00	-
378	497179.60	1287919.15	Аналитический	2.50	-
379	497219.48	1287854.57	Аналитический	2.50	-
380	497226.13	1287815.77	Аналитический	2.50	-
381	497308.99	1287876.32	Картометрический	5.00	-
382	497287.38	1287914.54	Аналитический	0.10	-
383	497460.68	1288044.11	Аналитический	0.10	-
384	497542.16	1288120.70	Аналитический	0.10	-
385	497616.22	1288159.18	Аналитический	0.10	-
386	497511.38	1288252.61	Аналитический	0.10	-
387	497460.51	1288318.08	Аналитический	0.10	-
388	497499.90	1288374.07	Аналитический	0.10	-
389	497549.37	1288425.32	Аналитический	0.10	-
390	497564.81	1288432.63	Аналитический	0.10	-
391	497608.68	1288439.13	Аналитический	0.10	-
392	497648.49	1288451.32	Аналитический	0.10	-
393	497683.43	1288481.38	Аналитический	0.10	-
394	497712.67	1288507.38	Аналитический	0.10	-
395	497732.92	1288514.16	Аналитический	0.10	-
396	497735.66	1288496.01	Картометрический	1.00	-
397	497796.58	1288357.58	Картометрический	5.00	-
398	497811.79	1288321.05	Картометрический	5.00	-
399	498030.12	1288495.94	Аналитический	0.10	-
400	498048.53	1288476.39	Аналитический	0.10	-
401	498067.65	1288477.30	Аналитический	0.10	-
402	498141.61	1288500.84	Аналитический	0.10	-
220	498177.79	1288517.49	Аналитический	0.10	-
403	497403.56	1289286.26	Аналитический	1.00	-
404	497403.56	1289287.26	Аналитический	1.00	-
405	497402.56	1289287.26	Аналитический	1.00	-
406	497402.56	1289286.26	Аналитический	1.00	-
403	497403.56	1289286.26	Аналитический	1.00	-
407	498316.58	1291761.24	Аналитический	1.00	-
408	498316.58	1291762.24	Аналитический	1.00	-
409	498315.58	1291762.24	Аналитический	1.00	-
410	498315.58	1291761.24	Аналитический	1.00	-

1	2	3	4	5	6
407	498316.58	1291761.24	Аналитический	1.00	-
411	497121.86	1289397.82	Картометрический	5.00	-
412	497121.14	1289398.55	Картометрический	5.00	-
413	497120.47	1289397.82	Картометрический	5.00	-
414	497121.14	1289397.15	Картометрический	5.00	-
411	497121.86	1289397.82	Картометрический	5.00	-
415	497665.09	1290440.05	Аналитический	2.50	-
416	497633.75	1290508.58	Картометрический	5.00	-
417	497603.81	1290583.24	Картометрический	5.00	-
418	497545.71	1290741.68	Картометрический	5.00	-
419	497534.55	1290771.18	Картометрический	5.00	-
420	497536.28	1290782.16	Картометрический	5.00	-
421	497659.66	1290997.29	Картометрический	5.00	-
422	498031.44	1291572.20	Картометрический	5.00	-
423	498073.41	1291643.45	Картометрический	5.00	-
424	498085.01	1291664.99	Картометрический	5.00	-
425	498096.91	1291685.98	Картометрический	5.00	-
426	498107.21	1291747.28	Картометрический	5.00	-
427	498098.01	1291758.41	Картометрический	5.00	-
428	498082.49	1291782.83	Картометрический	5.00	-
429	498068.46	1291818.56	Картометрический	5.00	-
430	497968.44	1291805.30	Картометрический	5.00	-
431	497854.06	1291805.05	Картометрический	5.00	-
432	497730.63	1291820.98	Картометрический	5.00	-
433	497584.63	1291857.06	Картометрический	5.00	-
434	497476.88	1291883.28	Картометрический	5.00	-
435	497390.93	1291910.02	Картометрический	5.00	-
436	497320.21	1291918.75	Картометрический	5.00	-
437	497236.98	1291920.63	Картометрический	5.00	-
438	497141.23	1291900.52	Картометрический	5.00	-
439	497052.18	1291799.17	Картометрический	5.00	-
440	497052.11	1291750.63	Картометрический	5.00	-
441	496993.46	1291674.45	Картометрический	5.00	-
442	496960.51	1291586.13	Картометрический	5.00	-
443	496925.48	1291415.78	Картометрический	5.00	-
444	496920.86	1291089.76	Картометрический	5.00	-
445	496962.66	1291048.66	Картометрический	5.00	-
446	496991.93	1291073.90	Картометрический	5.00	-
447	497161.18	1291145.13	Картометрический	5.00	-
448	497355.06	1291195.92	Картометрический	5.00	-
449	497483.21	1290889.26	Картометрический	5.00	-
450	497445.90	1290866.57	Картометрический	5.00	-
451	497368.73	1290825.36	Картометрический	5.00	-
452	497402.76	1290758.49	Картометрический	5.00	-
453	497432.91	1290699.27	Картометрический	5.00	-
454	497454.68	1290659.17	Картометрический	5.00	-

1	2	3	4	5	6
455	497456.81	1290654.04	Картометрический	5.00	-
456	497445.38	1290622.93	Картометрический	5.00	-
457	497416.17	1290550.54	Картометрический	5.00	-
458	497496.18	1290362.58	Аналитический	2.50	-
415	497665.09	1290440.05	Аналитический	2.50	-
459	497623.92	1290469.16	Аналитический	0.10	-
460	497624.92	1290469.16	Аналитический	0.10	-
461	497624.92	1290470.16	Аналитический	0.10	-
462	497623.92	1290470.16	Аналитический	0.10	-
459	497623.92	1290469.16	Аналитический	0.10	-
463	497601.90	1290475.00	Аналитический	0.10	-
464	497601.90	1290476.00	Аналитический	0.10	-
465	497600.90	1290476.00	Аналитический	0.10	-
466	497600.90	1290475.00	Аналитический	0.10	-
463	497601.90	1290475.00	Аналитический	0.10	-
467	497332.56	1285485.82	Картометрический	5.00	-
468	497348.56	1285518.96	Картометрический	5.00	-
469	497351.43	1285524.90	Картометрический	5.00	-
470	497366.66	1285561.43	Картометрический	5.00	-
471	497380.93	1285605.34	Картометрический	5.00	-
472	497399.66	1285653.20	Картометрический	5.00	-
473	497430.36	1285703.28	Картометрический	5.00	-
474	497457.53	1285737.99	Картометрический	5.00	-
475	497385.71	1285822.25	Картометрический	5.00	-
476	497291.53	1285929.53	Картометрический	5.00	-
477	497185.83	1286037.73	Картометрический	5.00	-
478	497139.81	1286085.39	Картометрический	5.00	-
479	497083.51	1286139.71	Картометрический	5.00	-
480	496870.06	1286356.46	Картометрический	5.00	-
481	496849.88	1286379.06	Картометрический	5.00	-
482	496760.18	1286331.10	Картометрический	5.00	-
483	496547.23	1286199.18	Картометрический	5.00	-
484	496542.33	1286193.37	Картометрический	5.00	-
485	496511.56	1286171.16	Картометрический	5.00	-
486	496486.63	1286212.92	Картометрический	5.00	-
487	496488.26	1286214.18	Картометрический	5.00	-
488	496503.99	1286226.33	Картометрический	5.00	-
489	496816.46	1286419.16	Картометрический	5.00	-
490	496807.76	1286432.43	Картометрический	5.00	-
491	496790.96	1286458.05	Картометрический	5.00	-
492	496728.71	1286573.86	Картометрический	5.00	-
493	496641.76	1286738.15	Картометрический	5.00	-
494	496568.88	1286854.34	Картометрический	5.00	-
495	496489.43	1286793.44	Картометрический	5.00	-
496	496459.63	1286773.40	Картометрический	5.00	-

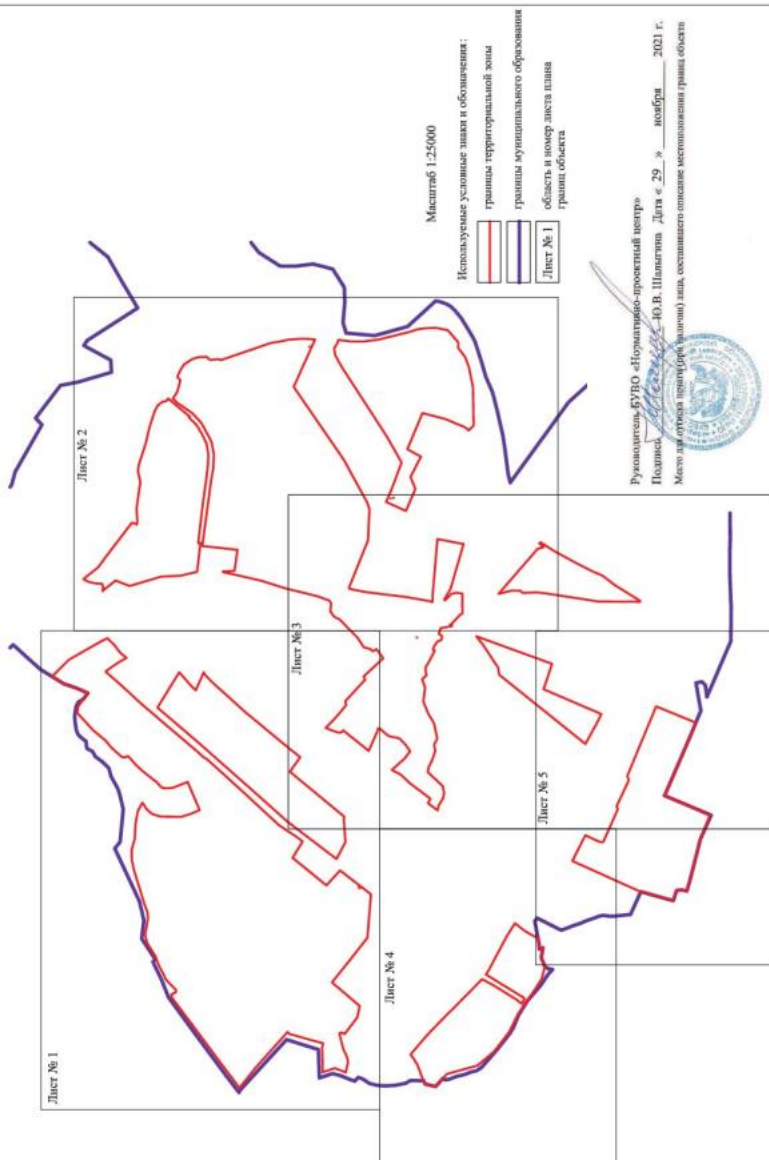
1	2	3	4	5	6
497	496380.78	1286731.12	Картометрический	5.00	-
498	496373.32	1286728.56	Картометрический	5.00	-
499	496364.51	1286681.64	Картометрический	5.00	-
500	496361.64	1286634.33	Картометрический	5.00	-
501	496332.26	1286647.62	Картометрический	5.00	-
502	496331.33	1286644.21	Картометрический	5.00	-
503	496337.24	1286605.66	Картометрический	5.00	-
504	496346.06	1286563.20	Картометрический	5.00	-
505	496315.33	1286488.73	Картометрический	5.00	-
506	496323.48	1286452.18	Картометрический	5.00	-
507	496325.16	1286445.55	Картометрический	5.00	-
508	496342.46	1286379.54	Картометрический	5.00	-
509	496393.63	1286299.90	Картометрический	5.00	-
510	496497.68	1286150.87	Картометрический	5.00	-
511	496542.18	1286083.82	Картометрический	5.00	-
512	496582.33	1286003.58	Картометрический	5.00	-
513	496618.76	1285928.08	Картометрический	5.00	-
514	496745.66	1285764.40	Картометрический	5.00	-
515	496887.21	1285644.24	Картометрический	5.00	-
516	497147.48	1285572.89	Картометрический	5.00	-
517	497179.47	1285537.14	Картометрический	5.00	-
518	497243.06	1285466.08	Картометрический	5.00	-
467	497332.56	1285485.82	Картометрический	5.00	-
519	496080.91	1287384.19	Картометрический	5.00	-
520	495971.73	1287603.22	Картометрический	5.00	-
521	495848.27	1287546.73	Картометрический	5.00	-
522	495818.83	1287545.28	Картометрический	5.00	-
523	495757.49	1287683.64	Картометрический	5.00	-
524	495696.15	1287822.01	Картометрический	5.00	-
525	495697.00	1287837.60	Картометрический	5.00	-
526	495703.65	1287843.65	Картометрический	5.00	-
527	495704.83	1287851.36	Картометрический	5.00	-
528	495601.60	1288070.89	Картометрический	5.00	-
529	495613.20	1288109.97	Картометрический	5.00	-
530	495368.70	1288700.01	Картометрический	5.00	-
531	495031.23	1288561.26	Картометрический	5.00	-
532	495054.00	1288506.52	Картометрический	5.00	-
533	495137.88	1288307.10	Картометрический	5.00	-
534	495291.08	1287955.26	Картометрический	5.00	-
535	495299.50	1287941.23	Картометрический	5.00	-
536	495188.73	1287893.46	Картометрический	5.00	-
537	495161.91	1287884.67	Картометрический	5.00	-
538	494912.82	1287770.56	Картометрический	5.00	-
539	494993.74	1287572.81	Картометрический	5.00	-
540	495107.26	1287129.09	Картометрический	5.00	-
541	495149.58	1287137.64	Картометрический	5.00	-
542	495193.74	1287134.98	Картометрический	5.00	-

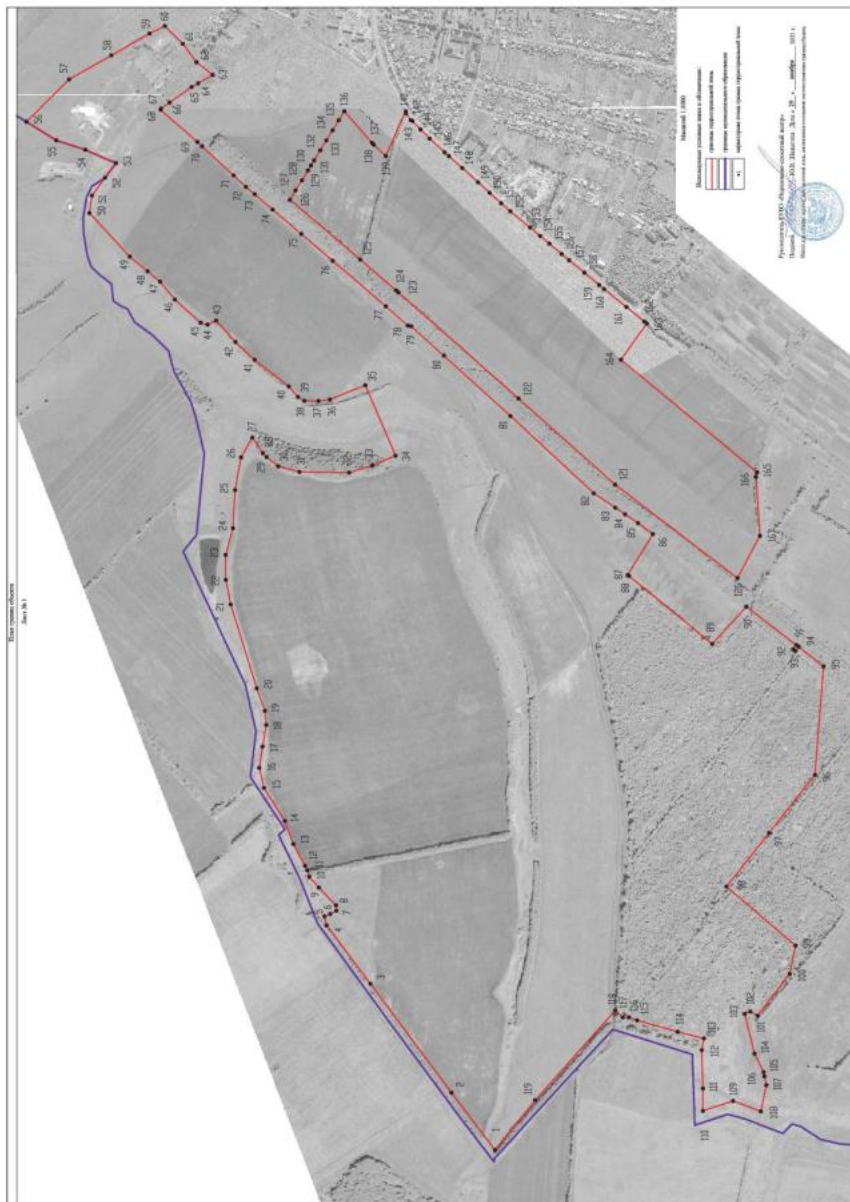
1	2	3	4	5	6
543	495201.78	1287113.50	Картометрический	5.00	-
544	495204.19	1287105.66	Картометрический	5.00	-
545	495206.59	1287097.82	Картометрический	5.00	-
546	495216.29	1287068.53	Картометрический	5.00	-
547	495224.10	1287046.73	Картометрический	5.00	-
548	495489.35	1287125.89	Картометрический	5.00	-
549	495511.68	1287127.52	Картометрический	5.00	-
519	496080.91	1287384.19	Картометрический	5.00	-
550	495970.03	1288380.67	Аналитический	0.30	-
551	496336.21	1288675.02	Аналитический	0.30	-
552	496702.38	1288969.36	Картометрический	5.00	-
553	496712.17	1289024.71	Картометрический	5.00	-
554	496710.46	1289026.08	Картометрический	5.00	-
555	496842.28	1289226.10	Картометрический	5.00	-
556	496897.36	1289295.83	Аналитический	0.30	-
557	496861.13	1289283.75	Аналитический	0.30	-
558	496254.20	1289062.16	Аналитический	0.30	-
559	496320.31	1288860.58	Аналитический	0.30	-
560	496326.18	1288845.77	Картометрический	5.00	-
561	495834.70	1288634.08	Картометрический	5.00	-
562	495864.26	1288573.71	Картометрический	5.00	-
550	495970.03	1288380.67	Аналитический	0.30	-
563	496707.41	1289657.57	Картометрический	5.00	-
564	496408.56	1290004.11	Картометрический	5.00	-
565	496377.73	1290040.06	Картометрический	5.00	-
566	496325.73	1290054.99	Картометрический	5.00	-
567	496360.81	1290085.24	Аналитический	0.30	-
568	496351.83	1290095.72	Аналитический	0.30	-
569	496313.06	1290071.61	Картометрический	5.00	-
570	496238.45	1290023.25	Картометрический	5.00	-
571	496060.08	1289925.47	Картометрический	5.00	-
572	495915.00	1289851.24	Картометрический	5.00	-
573	495825.18	1289812.84	Картометрический	5.00	-
574	495723.15	1289734.06	Картометрический	5.00	-
575	495504.95	1289597.25	Картометрический	5.00	-
576	495505.08	1289588.97	Аналитический	2.50	-
577	495545.65	1289591.45	Аналитический	2.50	-
578	495865.50	1289592.10	Аналитический	2.50	-
579	495932.75	1289603.51	Аналитический	2.50	-
580	496303.86	1289661.05	Аналитический	2.50	-
581	496386.68	1289670.26	Аналитический	2.50	-
582	496475.26	1289666.08	Аналитический	2.50	-
583	496503.31	1289664.98	Аналитический	2.50	-
584	496524.13	1289683.87	Картометрический	5.00	-
585	496600.68	1289684.44	Картометрический	5.00	-
563	496707.41	1289657.57	Картометрический	5.00	-

3. Сведения о характерных точках части (частей) границы объекта					
Обозначение характерных точек части границы	Координаты, м		Метод определения координат характерной точки	Средняя квадратическая погрешность положения характерной точки (Mt), м	Описание обозначения точки на местности (при наличии)
	X	Y			
1	2	3	4	5	6
Часть №					
-	-	-	-	-	-

Раздел 4
План границ объекта

Схема расположения листов плана границ объекта





Нитевые планы
Лист А-1



Масштаб 1:2000

Штриховкой: уличный план в обводнении
 — граница государственной собственности
 — граница муниципальной собственности
 — граница частной собственности
 — граница земель общего пользования

Проектная организация: ООО «Иркутскгеоинформ»
 Дата: 2014 г.



План граница области
Лист № 4



Использованы условные знаки в обозначении:

-  границы административной территории
-  границы кадастрового образования
-  кадастровая точка границ территориальной зоны

Масштаб 1:5000

Руководитель БУЕО «Горнодобывающий комбинат»

Печеня

№ _____ от _____ 2017 г.

Инициалы

Подпись

Должность

Место работы

Адрес

Содержание

Ссылка на документ

Ссылка на документ

Ссылка на документ

Ссылка на документ

Ссылка на документ

Ссылка на документ

Ссылка на документ

Ссылка на документ

Ссылка на документ

Ссылка на документ

Ссылка на документ

Ссылка на документ

Ссылка на документ

Ссылка на документ

Ссылка на документ

Ссылка на документ

Ссылка на документ

Ссылка на документ

Ссылка на документ

Ссылка на документ

Ссылка на документ

Ссылка на документ

Ссылка на документ

Ссылка на документ

Ссылка на документ

Ссылка на документ

Ссылка на документ

Ссылка на документ

Ссылка на документ

Ссылка на документ

Ссылка на документ

Ссылка на документ

Ссылка на документ

Ссылка на документ

Ссылка на документ

Ссылка на документ

Ссылка на документ

Ссылка на документ

Ссылка на документ

Ссылка на документ



Исполнение условных знаков в обозначении:
 граница территориальной зоны;
 граница муниципального образования;
 контрольная точка границ территориальной зоны

Масштаб 1:5000

Руководитель ФГУП «Обсерваторно-проектный центр»

Полковник *И.И. Шанин* Дата: 29.08.2013 г.

подпись

2013 г.

Место издания: Екатеринбург, ул. Коммунальная, 100, 620014

Издатель: ФГУП «Обсерваторно-проектный центр»

2013 г.

№ 5

Лист

№ 5

58

ИЗДАНИЕ

2013 г.

№ 5

Лист

№ 5

58

ИЗДАНИЕ

2013 г.

№ 5

Лист

№ 5

58

ИЗДАНИЕ

2013 г.

№ 5

Лист

№ 5

58

ИЗДАНИЕ

2013 г.

№ 5

Лист

№ 5

58

ИЗДАНИЕ

2013 г.

№ 5

Лист

№ 5

58

ИЗДАНИЕ

2013 г.

№ 5

Лист

№ 5

58

ИЗДАНИЕ

2013 г.

№ 5

Лист

№ 5

58

ИЗДАНИЕ

2013 г.

№ 5

Лист

№ 5

58

ОПИСАНИЕ МЕСТОПОЛОЖЕНИЯ ГРАНИЦ

Зона сельскохозяйственного производства села Новогремячское - СХ2/1

(наименование объекта, местоположение границ которого описано
(далее - объект))

Раздел 1

Сведения об объекте		
№ п/п	Характеристики объекта	Описание характеристик
1	2	3
1	Местоположение объекта	Воронежская область, Хохольский муниципальный район, Новогремячское сельское поселение, село Новогремячское
2	Площадь объекта \pm величина погрешности определения площади ($P \pm \Delta P$)	-
3	Иные характеристики объекта	-

Раздел 2

Сведения о местоположении границ объекта					
1. Система координат: МСК - 36, зона 1					
2. Сведения о характерных точках границ объекта					
Обозначение характерных точек границ	Координаты, м		Метод определения координат характерной точки	Средняя квадратическая погрешность положения характерной точки (M), м	Описание обозначения точки на местности (при наличии)
	X	Y			
1	2	3	4	5	6
1	498759.11	1288591.82	Картометрический	1.00	-
2	498785.06	1288613.20	Картометрический	1.00	-
3	498833.43	1288653.66	Картометрический	1.00	-
4	498854.10	1288669.99	Картометрический	1.00	-
5	498875.39	1288688.87	Картометрический	1.00	-
6	498933.73	1288742.18	Картометрический	1.00	-
7	498928.63	1288747.83	Аналитический	0.10	-
8	498909.14	1288770.44	Аналитический	0.10	-
9	498932.97	1288791.00	Аналитический	0.10	-
10	498956.33	1288811.16	Аналитический	0.10	-
11	498942.43	1288828.12	Аналитический	0.10	-
12	498915.69	1288860.71	Аналитический	0.10	-
13	498896.32	1288884.31	Аналитический	0.10	-
14	498869.68	1288862.08	Аналитический	0.10	-
15	498851.36	1288846.78	Аналитический	0.10	-
16	498848.42	1288844.31	Аналитический	0.10	-
17	498842.53	1288850.51	Аналитический	0.10	-
18	498836.61	1288845.46	Аналитический	0.10	-
19	498705.62	1288785.00	Аналитический	0.10	-
20	498687.08	1288776.57	Картометрический	1.00	-
21	498729.66	1288675.14	Аналитический	0.10	-
22	498740.02	1288648.78	Аналитический	0.10	-
23	498752.92	1288601.27	Аналитический	0.10	-
1	498759.11	1288591.82	Картометрический	1.00	-
24	498975.31	1288828.15	Картометрический	1.00	-
25	498993.32	1288843.48	Картометрический	1.00	-
26	499008.93	1288859.88	Картометрический	1.00	-
27	499015.88	1288865.11	Картометрический	1.00	-
28	499028.32	1288872.44	Картометрический	1.00	-
29	499033.42	1288875.78	Картометрический	1.00	-
30	499024.76	1288887.94	Картометрический	1.00	-
31	499003.98	1288917.09	Картометрический	1.00	-
32	498955.51	1288882.53	Картометрический	1.00	-
33	498941.81	1288872.09	Картометрический	1.00	-
34	498957.71	1288851.23	Картометрический	1.00	-
24	498975.31	1288828.15	Картометрический	1.00	-

3. Сведения о характерных точках части (частей) границы объекта					
Обозначение характерных точек части границы	Координаты, м		Метод определения координат характерной точки	Средняя квадратическая погрешность положения характерной точки (M _t), м	Описание обозначения точки на местности (при наличии)
	X	Y			
1	2	3	4	5	6
Часть №					
-	-	-	-	-	-

Раздел 4

План границ объекта



Масштаб 1:2000

Используемые условные знаки и обозначения:




границы территориальной зоны



характерная точка границ территориальной зоны

Руководитель БУВО «Нормативно-проектный центр»

Подпись  Ю.В.Шалыгина Дата « 29 » ноября 2021 г.

Место для оттиска печати (при наличии) лица, составившего описание местоположения границ объекта



Приложение № 2
к правилам землепользования и застройки
Новогремяченского сельского поселения
Хохольского муниципального района
Воронежской области

СВЕДЕНИЯ О ГРАНИЦАХ ТЕРРИТОРИАЛЬНЫХ ЗОН,
СОДЕРЖАЩИЕ ГРАФИЧЕСКОЕ ОПИСАНИЕ МЕСТОПОЛОЖЕНИЯ
ГРАНИЦ ТЕРРИТОРИАЛЬНЫХ ЗОН, ПЕРЕЧЕНЬ КООРДИНАТ
ХАРАКТЕРНЫХ ТОЧЕК ГРАНИЦ ТЕРРИТОРИАЛЬНЫХ ЗОН,
РАСПОЛОЖЕННЫХ ЗА ГРАНИЦАМИ НАСЕЛЕННОГО ПУНКТА
НА ТЕРРИТОРИИ НОВОГРЕМЯЧЕНСКОГО СЕЛЬСКОГО ПОСЕЛЕНИЯ

ОПИСАНИЕ МЕСТОПОЛОЖЕНИЯ ГРАНИЦ

Зона улиц, дорог, инженерной и транспортной инфраструктуры за границами населенного пункта - ИТ1

(наименование объекта, местоположение границ которого описано
(далее - объект)

Раздел 1

Сведения об объекте		
№ п/п	Характеристики объекта	Описание характеристик
1	2	3
1	Местоположение объекта	Воронежская область, Хохольский муниципальный район, Новогремячское сельское поселение
2	Площадь объекта \pm величина погрешности определения площади ($P \pm \Delta P$)	-
3	Иные характеристики объекта	-

Раздел 2

Сведения о местоположении границ объекта					
1. Система координат: МСК - 36, зона 1					
2. Сведения о характерных точках границ объекта					
Обозначение характерных точек границ	Координаты. м		Метод определения координат характерной точки	Средняя квадратическая погрешность положения характерной точки (M), м	Описание обозначения точки на местности (при наличии)
	X	Y			
1	2	3	4	5	6
1	496175.71	1286795.11	Аналитический	0.50	-
2	496349.65	1286883.48	Аналитический	0.50	-
3	496374.38	1286897.71	Аналитический	0.50	-
4	496395.29	1286910.29	Аналитический	0.50	-
5	496485.54	1286968.08	Аналитический	0.50	-
6	496687.44	1287095.61	Аналитический	0.50	-
7	496856.71	1287203.57	Аналитический	0.50	-
8	496882.12	1287219.78	Аналитический	0.50	-
9	497119.95	1287366.50	Аналитический	0.50	-
10	497359.06	1287518.12	Аналитический	0.50	-
11	497423.99	1287558.04	Аналитический	0.50	-
12	497573.80	1287649.55	Аналитический	0.50	-
13	497858.27	1287826.86	Аналитический	0.50	-
14	497899.85	1287858.69	Аналитический	0.50	-
15	498219.97	1288122.77	Аналитический	0.50	-
16	498394.94	1288268.13	Аналитический	0.50	-
17	498403.77	1288274.43	Аналитический	0.50	-
18	498464.54	1288323.61	Аналитический	0.50	-
19	498540.25	1288384.69	Аналитический	0.50	-
20	498557.61	1288398.89	Аналитический	0.50	-
21	498607.53	1288440.77	Аналитический	0.50	-
22	498659.32	1288483.37	Аналитический	0.50	-
23	498685.25	1288504.31	Аналитический	0.50	-
24	498726.61	1288539.31	Аналитический	0.50	-
25	498757.84	1288566.02	Аналитический	0.50	-
26	498792.26	1288594.46	Аналитический	0.50	-
27	498859.17	1288649.64	Аналитический	0.50	-
28	498890.44	1288676.73	Аналитический	0.50	-
29	498929.53	1288712.49	Аналитический	0.50	-
30	498969.25	1288748.62	Аналитический	0.50	-
31	498856.38	1288650.60	Аналитический	0.50	-
32	498717.02	1288533.74	Аналитический	0.50	-
33	498567.41	1288408.15	Аналитический	0.50	-
34	498540.99	1288397.69	Аналитический	0.50	-
35	498537.33	1288407.02	Аналитический	0.50	-
36	498534.10	1288402.90	Аналитический	0.50	-

1	2	3	4	5	6
37	498526.32	1288398.38	Аналитический	0.50	-
38	498505.65	1288381.90	Аналитический	0.50	-
39	498452.00	1288338.39	Аналитический	0.50	-
40	498442.49	1288332.06	Аналитический	0.50	-
41	498439.03	1288332.94	Аналитический	0.50	-
42	498430.85	1288326.34	Аналитический	0.50	-
43	498431.51	1288322.18	Аналитический	0.50	-
44	498429.65	1288320.44	Аналитический	0.50	-
45	498423.62	1288320.52	Аналитический	0.50	-
46	498418.12	1288319.58	Аналитический	0.50	-
47	498413.24	1288314.86	Аналитический	0.50	-
48	498413.01	1288312.19	Аналитический	0.50	-
49	498411.64	1288303.89	Аналитический	0.50	-
50	498410.07	1288301.31	Аналитический	0.50	-
51	498398.92	1288294.01	Аналитический	0.50	-
52	498379.98	1288281.02	Аналитический	0.50	-
53	498336.60	1288245.35	Аналитический	0.50	-
54	498206.26	1288136.77	Аналитический	0.50	-
55	497888.83	1287874.92	Аналитический	0.50	-
56	497846.23	1287842.17	Аналитический	0.50	-
57	497809.56	1287819.50	Аналитический	0.50	-
58	497564.38	1287666.72	Аналитический	0.50	-
59	497414.26	1287574.76	Аналитический	0.50	-
60	497349.05	1287534.83	Аналитический	0.50	-
61	497113.77	1287385.72	Аналитический	0.50	-
62	496875.04	1287238.36	Аналитический	0.50	-
63	496678.09	1287112.73	Аналитический	0.50	-
64	496473.80	1286983.68	Аналитический	0.50	-
65	496394.35	1286931.50	Аналитический	0.50	-
66	496388.45	1286927.16	Аналитический	0.50	-
67	496281.13	1286863.34	Аналитический	0.50	-
68	496238.62	1286836.83	Аналитический	0.50	-
69	496208.30	1286816.31	Аналитический	0.50	-
70	496174.81	1286795.46	Аналитический	0.50	-
1	496175.71	1286795.11	Аналитический	0.50	-
71	499272.13	1289845.45	Картометрический	5.00	-
72	499242.79	1290092.10	Картометрический	5.00	-
73	499202.70	1290392.77	Картометрический	5.00	-
74	499196.73	1290437.34	Картометрический	5.00	-
75	499175.82	1290594.33	Картометрический	5.00	-
76	499162.27	1290695.46	Картометрический	5.00	-
77	499165.86	1290844.51	Картометрический	5.00	-
78	499189.59	1290956.73	Картометрический	5.00	-
79	499242.64	1291061.16	Картометрический	5.00	-
80	499303.94	1291140.93	Картометрический	5.00	-
81	499377.58	1291208.28	Картометрический	5.00	-
82	499433.74	1291254.02	Картометрический	5.00	-

1	2	3	4	5	6
83	499454.50	1291269.93	Картометрический	5.00	-
84	499492.07	1291306.56	Картометрический	5.00	-
85	499505.68	1291318.47	Картометрический	5.00	-
86	499517.56	1291327.38	Картометрический	5.00	-
87	499545.71	1291341.47	Картометрический	5.00	-
88	499563.45	1291352.94	Картометрический	5.00	-
89	499583.34	1291364.19	Картометрический	5.00	-
90	499617.49	1291394.48	Картометрический	5.00	-
91	499627.95	1291403.66	Картометрический	5.00	-
92	499627.95	1291410.25	Картометрический	5.00	-
93	499610.72	1291422.41	Картометрический	5.00	-
94	499600.52	1291416.13	Картометрический	5.00	-
95	499580.23	1291394.90	Картометрический	5.00	-
96	499565.45	1291382.63	Картометрический	5.00	-
97	499553.13	1291369.21	Картометрический	5.00	-
98	499536.91	1291358.50	Картометрический	5.00	-
99	499503.78	1291341.92	Картометрический	5.00	-
100	499493.36	1291333.30	Картометрический	5.00	-
101	499477.01	1291318.82	Картометрический	5.00	-
102	499435.66	1291278.10	Картометрический	5.00	-
103	499431.39	1291275.70	Картометрический	5.00	-
104	499407.76	1291258.65	Картометрический	5.00	-
105	499362.60	1291220.76	Картометрический	5.00	-
106	499288.31	1291152.01	Картометрический	5.00	-
107	499225.62	1291070.14	Картометрический	5.00	-
108	499171.08	1290961.82	Картометрический	5.00	-
109	499146.73	1290845.77	Картометрический	5.00	-
110	499142.97	1290691.32	Картометрический	5.00	-
111	499151.30	1290636.00	Картометрический	5.00	-
112	499151.54	1290630.62	Картометрический	5.00	-
113	499227.24	1290064.58	Картометрический	5.00	-
114	499235.18	1289991.93	Картометрический	5.00	-
115	499236.51	1289986.31	Картометрический	5.00	-
116	499236.29	1289982.56	Картометрический	5.00	-
117	499244.68	1289916.86	Картометрический	5.00	-
118	499247.38	1289907.82	Картометрический	5.00	-
119	499247.45	1289898.41	Картометрический	5.00	-
120	499253.74	1289848.88	Картометрический	5.00	-
121	499257.06	1289849.04	Картометрический	5.00	-
71	499272.13	1289845.45	Картометрический	5.00	-
122	499684.19	1291445.97	Картометрический	5.00	-
123	499690.52	1291451.04	Картометрический	5.00	-
124	499694.25	1291451.20	Картометрический	5.00	-
125	499715.29	1291466.75	Аналитический	0.50	-
126	499743.02	1291496.37	Аналитический	0.50	-
127	499752.46	1291502.86	Аналитический	0.50	-
128	499786.76	1291528.33	Аналитический	0.50	-

1	2	3	4	5	6
129	499883.06	1291608.14	Аналитический	0.50	-
130	499938.76	1291645.76	Аналитический	0.50	-
131	500109.82	1291734.00	Аналитический	0.50	-
132	500219.53	1291792.86	Аналитический	0.50	-
133	500209.18	1291809.44	Аналитический	0.50	-
134	500100.62	1291750.97	Аналитический	0.50	-
135	499928.81	1291662.65	Аналитический	0.50	-
136	499871.76	1291623.92	Аналитический	0.50	-
137	499766.98	1291536.82	Аналитический	0.50	-
138	499716.39	1291501.18	Аналитический	0.50	-
139	499698.36	1291488.39	Аналитический	0.50	-
140	499668.40	1291466.26	Картометрический	5.00	-
122	499684.19	1291445.97	Картометрический	5.00	-
141	499816.23	1291436.97	Аналитический	0.50	-
142	499811.30	1291460.57	Аналитический	0.50	-
143	499781.99	1291449.41	Аналитический	0.50	-
144	499785.28	1291425.20	Аналитический	0.50	-
141	499816.23	1291436.97	Аналитический	0.50	-
3. Сведения о характерных точках части (частей) границы объекта					
Обозначение характерных точек части границы	Координаты. м		Метод определения координат характерной точки	Средняя квадратическая погрешность положения характерной точки (Мt), м	Описание обозначения точки на местности (при наличии)
	X	Y			
1	2	3	4	5	6
Часть №					
-	-	-	-	-	-

ОПИСАНИЕ МЕСТОПОЛОЖЕНИЯ ГРАНИЦ

Зона сельскохозяйственного производства за границами населенного пункта - СХ2

(наименование объекта, местоположение границ которого описано
(далее - объект)

Раздел 1

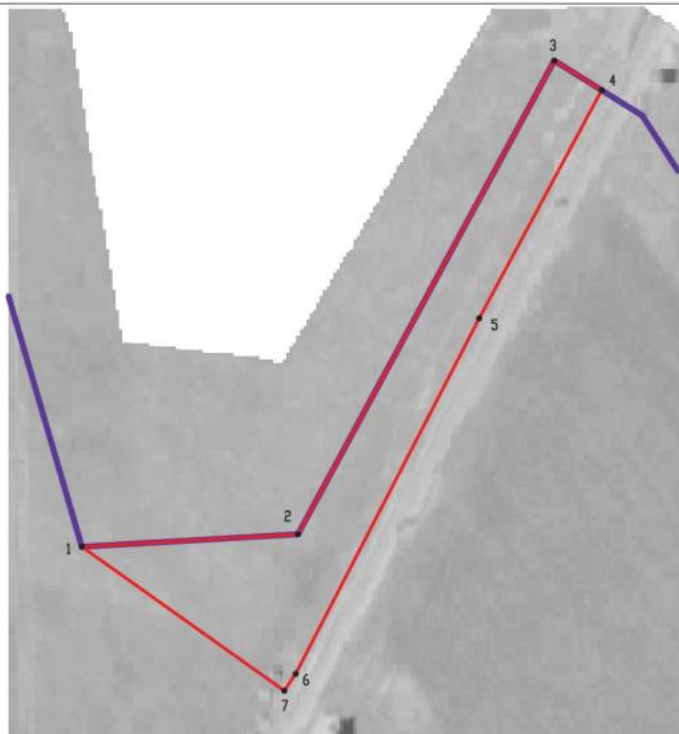
Сведения об объекте		
№ п/п	Характеристики объекта	Описание характеристик
1	2	3
1	Местоположение объекта	Воронежская область, Хохольский муниципальный район, Новогремячское сельское поселение
2	Площадь объекта \pm величина погрешности определения площади ($P \pm \Delta P$)	-
3	Иные характеристики объекта	-

Раздел 2

Сведения о местоположении границ объекта					
1. Система координат: МСК - 36, зона 1					
2. Сведения о характерных точках границ объекта					
Обозначение характерных точек границ	Координаты, м		Метод определения координат характерной точки	Средняя квадратическая погрешность положения характерной точки (M), м	Описание обозначения точки на местности (при наличии)
	X	Y			
1	2	3	4	5	6
1	499999.94	1291542.92	Аналитический	2.50	-
2	500005.93	1291646.87	Аналитический	2.50	-
3	500233.75	1291770.11	Аналитический	2.50	-
4	500219.53	1291792.86	Аналитический	2.50	-
5	500109.82	1291734.00	Аналитический	2.50	-
6	499938.76	1291645.76	Аналитический	2.50	-
7	499930.66	1291640.28	Аналитический	2.50	-
1	499999.94	1291542.92	Аналитический	2.50	-
3. Сведения о характерных точках части (частей) границы объекта					
Обозначение характерных точек части границы	Координаты, м		Метод определения координат характерной точки	Средняя квадратическая погрешность положения характерной точки (M), м	Описание обозначения точки на местности (при наличии)
	X	Y			
1	2	3	4	5	6
Часть №					
-	-	-	-	-	-




Раздел 4

План границ объекта




Масштаб 1:2000

Используемые условные знаки и обозначения:

	границы территориальной зоны
	границы муниципального образования
	характерная точка границ территориальной зоны

Руководитель БУВО «Нормативно-проектный центр»

Подпись  Ю.В.Шалыгина Дата « 29 » ноября 2021 г.

Место для оттиска печати (при наличии) лица, составившего описание местоположения границ объекта



ОПИСАНИЕ МЕСТОПОЛОЖЕНИЯ ГРАНИЦ

Зона ритуальных объектов за границами населенного пункта - СН I

(наименование объекта, местоположение границ которого описано
(далее - объект)

Раздел I

Сведения об объекте		
№ п/п	Характеристики объекта	Описание характеристик
1	2	3
1	Местоположение объекта	Воронежская область, Хохольский муниципальный район, Новогремячское сельское поселение
2	Площадь объекта \pm величина погрешности определения площади ($P \pm \Delta P$)	-
3	Иные характеристики объекта	-

Раздел 2



Сведения о местоположении границ объекта					
1. Система координат: МСК - 36, зона 1					
2. Сведения о характерных точках границ объекта					
Обозначение характерных точек границ	Координаты, м		Метод определения координат характерной точки	Средняя квадратическая погрешность положения характерной точки (Мt), м	Описание обозначения точки на местности (при наличии)
	X	Y			
1	2	3	4	5	6
1	497893.32	1287663.97	Картометрический	5.00	-
2	497819.56	1287775.74	Картометрический	5.00	-
3	497806.81	1287794.77	Картометрический	5.00	-
4	497764.33	1287768.30	Картометрический	5.00	-
5	497673.52	1287711.70	Картометрический	5.00	-
6	497695.87	1287677.47	Картометрический	5.00	-
7	497444.83	1287513.55	Картометрический	5.00	-
8	497500.70	1287427.98	Картометрический	5.00	-
9	497814.81	1287627.59	Картометрический	5.00	-
10	497820.92	1287617.97	Картометрический	5.00	-
1	497893.32	1287663.97	Картометрический	5.00	-
3. Сведения о характерных точках части (частей) границы объекта					
Обозначение характерных точек части границы	Координаты, м		Метод определения координат характерной точки	Средняя квадратическая погрешность положения характерной точки (Мt), м	Описание обозначения точки на местности (при наличии)
	X	Y			
1	2	3	4	5	6
Часть №					
-	-	-	-	-	-

Раздел 4
План границ объекта



Масштаб 1:2000

Используемые условные знаки и обозначения:

	границы территориальной зоны
	характерная точка границ территориальной зоны

Руководитель БУИО «Нормативно-проектный центр»

Подпись:  Ю.В. Шалыгина Дата « 29 » ноября 2021 г.

Место для оттиска печати (для заполнения) вида, составившего описание местоположения границ объекта

