



ДЕПАРТАМЕНТ  
АРХИТЕКТУРЫ И ГРАДОСТРОИТЕЛЬСТВА  
ВОРОНЕЖСКОЙ ОБЛАСТИ

ПРИКАЗ

21.04.2022

№ 45-01-04/376

г. Воронеж

**О внесении изменений в правила землепользования и застройки  
Дерезовского сельского поселения Верхнемамонского муниципального  
района Воронежской области**

В соответствии с Градостроительным кодексом Российской Федерации, Федеральным законом от 06.10.2003 № 131-ФЗ «Об общих принципах организации местного самоуправления в Российской Федерации», законами Воронежской области от 07.07.2006 № 61-ОЗ «О регулировании градостроительной деятельности в Воронежской области», от 20.12.2018 № 173-ОЗ «О перераспределении полномочий по утверждению правил землепользования и застройки между органами местного самоуправления поселений Воронежской области, городского округа город Нововоронеж, Борисоглебского городского округа и исполнительными органами государственной власти Воронежской области», постановлением правительства Воронежской области от 31.12.2014 № 1240 «Об утверждении Положения о департаменте архитектуры и градостроительства Воронежской области», на основании приказа департамента архитектуры и градостроительства Воронежской области от 11.02.2021 № 45-01-04/116 «О подготовке проектов правил землепользования и застройки поселений Аннинского, Бобровского, Бутурдиновского, Верхнемамонского, Верхнехавского, Воробьевского, Каширского, Лискинского, Новоусманского, Новохопёрского, Ольховатского, Павловского, Панинского, Поворинского, Подгоренского,

Правовое управление правительства  
Воронежской области

ЗАРЕГИСТРИРОВАНО

« 16 » 05 2022 г.

Регистрационный номер № 442

Рамонского, Россошанского, Семилукского, Хохольского муниципальных районов Воронежской области», с учетом заключений о результатах публичных слушаний от 04.08.2021

п р и к а з ы в а ю:

1. Внести в приказ департамента архитектуры и градостроительства Воронежской области от 19.10.2020 № 45-01-04/754 «Об утверждении правил землепользования и застройки Дерезовского сельского поселения Верхнемамонского муниципального района Воронежской области» изменения, изложив правила землепользования и застройки Дерезовского сельского поселения Верхнемамонского муниципального района Воронежской области в редакции согласно приложению к настоящему приказу.

2. Контроль исполнения настоящего приказа оставляю за собой.

Заместитель руководителя департамента  
архитектуры и градостроительства  
Воронежской области – начальник отдела  
территориального планирования



С.М. Беляева

Приложение  
к приказу департамента  
архитектуры и градостроительства  
Воронежской области  
от 21.04.2022 № 45-01-04/376

«УТВЕРЖДЕНЫ  
приказом департамента  
архитектуры и градостроительства  
Воронежской области  
от 19.10.2020 № 45-01-04/754

**ПРАВИЛА ЗЕМЛЕПОЛЬЗОВАНИЯ И ЗАСТРОЙКИ  
ДЕРЕЗОВСКОГО СЕЛЬСКОГО ПОСЕЛЕНИЯ  
ВЕРХНЕМАМОНСКОГО МУНИЦИПАЛЬНОГО РАЙОНА  
ВОРОНЕЖСКОЙ ОБЛАСТИ**

**ЧАСТЬ I. ПОРЯДОК ПРИМЕНЕНИЯ ПРАВИЛ  
ЗЕМЛЕПОЛЬЗОВАНИЯ И ЗАСТРОЙКИ И ВНЕСЕНИЯ В НИХ  
ИЗМЕНЕНИЙ**

**Раздел 1. Общие положения**

**1. Предмет регулирования и цели подготовки правил  
землепользования и застройки Дерезовского сельского поселения  
Верхнемамонского муниципального района Воронежской области**

1. Правила землепользования и застройки Дерезовского сельского поселения Верхнемамонского муниципального района Воронежской области (далее – Правила) являются документом градостроительного зонирования, который утверждается нормативным правовым актом департамента архитектуры и градостроительства Воронежской области и в котором устанавливаются территориальные зоны, градостроительные регламенты, порядок применения такого документа и порядок внесения в него изменений.

2. Правила разработаны в соответствии с Градостроительным кодексом Российской Федерации (далее – ГрК РФ), Земельным кодексом Российской Федерации, Федеральным законом от 06.10.2003 № 131-ФЗ «Об

общих принципах организации местного самоуправления в Российской Федерации», иными нормативными правовыми актами Российской Федерации, Воронежской области, муниципальными правовыми актами муниципального образования с учетом положений нормативных актов и документов, определяющих основные направления социально-экономического и градостроительного развития муниципального образования, а также сведений Единого государственного реестра недвижимости, сведений, документов и материалов, содержащихся в государственных информационных системах обеспечения градостроительной деятельности.

3. Правила разработаны в целях:

- создания условий для устойчивого развития территории муниципального образования, сохранения окружающей среды и объектов культурного наследия;
- создания условий для планировки территории муниципального образования;
- обеспечения прав и законных интересов физических и юридических лиц, в том числе правообладателей земельных участков и объектов капитального строительства;
- создания условий для привлечения инвестиций, в том числе путем предоставления возможности выбора наиболее эффективных видов разрешенного использования земельных участков и объектов капитального строительства.

## **2. Основные понятия, используемые в Правилах**

В настоящих Правилах используются основные понятия, установленные законодательством Российской Федерации.

## **3. Сфера применения Правил**

1. Действие настоящих Правил распространяется на всю территорию Дерезовского сельского поселения Верхнемамонского муниципального района Воронежской области. Правила обязательны для соблюдения органами

государственной власти, органами местного самоуправления, физическими и юридическими лицами, при осуществлении ими градостроительной деятельности на территории Дерезовского сельского поселения Верхнемамонского муниципального района Воронежской области.

2. Настоящие Правила применяются наряду с:

- техническими регламентами и иными обязательными требованиями, установленными в соответствии с законодательством в целях обеспечения безопасности жизни и здоровья людей, надежности и безопасности зданий, строений и сооружений, сохранения окружающей природной среды и объектов культурного наследия;
- региональными и местными нормативами градостроительного проектирования.

#### **4. Содержание и порядок применения Правил**

1. Правила включают в себя:

- 1) порядок их применения и внесения изменений в Правила;
- 2) карту градостроительного зонирования;
- 3) градостроительные регламенты.

Обязательным приложением к настоящим Правилам являются сведения о границах территориальных зон, которые должны содержать графическое описание местоположения границ территориальных зон, перечень координат характерных точек этих границ в системе координат, используемой для ведения Единого государственного реестра недвижимости.

2. Порядок применения Правил и внесения в них изменений включает в себя положения:

- 1) о регулировании землепользования и застройки;
- 2) об изменении видов разрешенного использования земельных участков и объектов капитального строительства физическими и юридическими лицами;
- 3) о подготовке документации по планировке территории органами местного самоуправления;

4) о проведении общественных обсуждений или публичных слушаний по вопросам землепользования и застройки;

5) о внесении изменений в Правила;

6) о регулировании иных вопросов землепользования и застройки.

#### **5. Использование объектов недвижимости, не соответствующих настоящим Правилам**

1. Земельные участки или объекты капитального строительства, виды разрешенного использования, предельные (минимальные и (или) максимальные) размеры и предельные параметры которых не соответствуют градостроительному регламенту, могут использоваться без установления срока приведения их в соответствие с градостроительным регламентом, за исключением случаев, если использование таких земельных участков и объектов капитального строительства опасно для жизни или здоровья человека, для окружающей среды, объектов культурного наследия.

2. Реконструкция указанных в подпункте 1 настоящего пункта объектов капитального строительства может осуществляться только путем приведения таких объектов в соответствие с градостроительным регламентом или путем уменьшения их несоответствия предельным параметрам разрешенного строительства, реконструкции. Изменение видов разрешенного использования указанных земельных участков и объектов капитального строительства может осуществляться путем приведения их в соответствие с видами разрешенного использования земельных участков и объектов капитального строительства, установленными градостроительным регламентом.

3. В случае если использование указанных в подпункте 1 настоящего пункта земельных участков и объектов капитального строительства продолжается и опасно для жизни или здоровья человека, для окружающей среды, объектов культурного наследия, в соответствии с федеральными законами может быть наложен запрет на использование таких земельных участков и объектов.

## **6. Открытость и доступность информации о землепользовании и застройке**

1. Настоящие Правила являются открытыми и общедоступными.
2. Настоящие Правила подлежат опубликованию в порядке, установленном для официального опубликования нормативных правовых актов Воронежской области, и размещению в федеральной государственной информационной системе территориального планирования и в государственной информационной системе обеспечения градостроительной деятельности.

## **Раздел 2. Положения о регулировании землепользования и застройки**

### **7. Перераспределение полномочий между органами местного самоуправления Дерезовского сельского поселения Верхнемамонского муниципального района Воронежской области и департаментом архитектуры и градостроительства Воронежской области**

1. На основании Закона Воронежской области от 20.12.2018 № 173-ОЗ «О перераспределении полномочий по утверждению правил землепользования и застройки между органами местного самоуправления поселений Воронежской области, городского округа город Нововоронеж, Борисоглебского городского округа и исполнительными органами государственной власти Воронежской области» (далее – Закон Воронежской области) и в соответствии со статьей 8.2 ГрК РФ, пунктом 6.1 статьи 26.3 Федерального закона от 06.10.1999 № 184-ФЗ «Об общих принципах организации законодательных (представительных) и исполнительных органов государственной власти субъектов Российской Федерации», частью 1.2 статьи 17 Федерального закона от 06.10.2003 № 131-ФЗ «Об общих принципах организации местного самоуправления в Российской Федерации» полномочия по утверждению Правил перераспределены между органами местного самоуправления Дерезовского сельского поселения Верхнемамонского муниципального района Воронежской области и департаментом архитектуры

и градостроительства Воронежской области (далее – Уполномоченный орган) на срок, установленный Законом Воронежской области.

2. После истечения срока, указанного в Законе Воронежской области, полномочия Уполномоченного органа, предусмотренные настоящими Правилами, осуществляются органами местного самоуправления Дерезовского сельского поселения Верхнемамонского муниципального района Воронежской области в соответствии с требованиями ГрК РФ.

#### **8. Полномочия Уполномоченного органа по вопросам землепользования и застройки**

1. Полномочия Уполномоченного органа по вопросам землепользования и застройки включают:

1) принятие решений о подготовке проекта Правил, о подготовке проекта о внесении изменений в Правила;

2) утверждение Правил, утверждение внесения изменений в Правила;

3) принятие решений о предоставлении разрешений на условно разрешенный вид использования объектов капитального строительства или земельного участка;

4) принятие решений о предоставлении разрешения на отклонение от предельных параметров разрешенного строительства, реконструкции объектов капитального строительства;

5) иные полномочия в соответствии с действующим законодательством.

#### **9. Комиссия по подготовке проектов Правил**

1. Комиссия по подготовке проектов правил землепользования и застройки поселений Воронежской области, городского округа город Нововоронеж, Борисоглебского городского округа (далее – Комиссия) является специально созданным постоянно действующим коллегиальным органом при Уполномоченном органе в целях реализации полномочий, указанных в пункте 8 настоящих Правил, перераспределенных в соответствии

с Законом Воронежской области и обеспечения выполнения задач градостроительного зонирования.

2. Комиссия создается и прекращает свою деятельность приказом Уполномоченного органа.

3. Состав и порядок деятельности Комиссии утверждается приказом Уполномоченного органа.

### **Раздел 3. Положения об изменении видов разрешенного использования земельных участков и объектов капитального строительства физическими и юридическими лицами**

#### **10. Изменение видов разрешенного использования земельных участков и объектов капитального строительства**

1. Для каждой из установленных настоящими Правилами территориальных зон могут устанавливаться основные, условно разрешенные и вспомогательные виды разрешенного использования земельных участков и объектов капитального строительства.

2. Изменение одного вида разрешенного использования земельных участков и объектов капитального строительства на другой вид такого использования осуществляется в соответствии с градостроительным регламентом при условии соблюдения требований технических регламентов.

3. Основные и вспомогательные виды разрешенного использования земельных участков и объектов капитального строительства правообладателями земельных участков и объектов капитального строительства, за исключением органов государственной власти, органов местного самоуправления, государственных и муниципальных учреждений, государственных и муниципальных унитарных предприятий, выбираются самостоятельно без дополнительных разрешений и согласования.

4. Решения об изменении одного вида разрешенного использования земельных участков и объектов капитального строительства, расположенных на землях, на которые действие градостроительных регламентов не

распространяется или для которых градостроительные регламенты не устанавливаются, на другой вид такого использования принимаются в соответствии с федеральными законами.

## **11. Предоставление разрешения на условно разрешенный вид использования земельного участка или объекта капитального строительства**

1. Физическое или юридическое лицо, заинтересованное в предоставлении разрешения на условно разрешенный вид использования земельного участка или объекта капитального строительства (далее - разрешение на условно разрешенный вид использования), направляет заявление о предоставлении разрешения на условно разрешенный вид использования в Комиссию. Заявление о предоставлении разрешения на условно разрешенный вид использования может быть направлено в форме электронного документа, подписанного электронной подписью в соответствии с требованиями Федерального закона от 06.04.2011 № 63-ФЗ «Об электронной подписи».

2. Порядок предоставления разрешения на условно разрешенный вид использования земельного участка или объекта капитального строительства определен статьей 39 ГрК РФ.

3. Проект решения о предоставлении разрешения на условно разрешенный вид использования подлежит рассмотрению на общественных обсуждениях или публичных слушаниях, проводимых в порядке, установленном статьей 5.1 ГрК РФ, с учетом положений статьи 39 ГрК РФ.

## **12. Предоставление разрешения на отклонение от предельных параметров разрешенного строительства, реконструкции объектов капитального строительства**

1. Правообладатели земельных участков, размеры которых меньше установленных градостроительным регламентом минимальных размеров земельных участков либо конфигурация, инженерно-геологические или иные характеристики которых неблагоприятны для застройки, вправе обратиться за

разрешениями на отклонение от предельных параметров разрешенного строительства, реконструкции объектов капитального строительства (далее также – разрешение на отклонение от предельных параметров).

2. Правообладатели земельных участков вправе обратиться за разрешениями на отклонение от предельных параметров разрешенного строительства, реконструкции объектов капитального строительства, если такое отклонение необходимо в целях однократного изменения одного или нескольких предельных параметров разрешенного строительства, реконструкции объектов капитального строительства, установленных градостроительным регламентом для конкретной территориальной зоны, не более чем на десять процентов.

3. Порядок предоставления разрешения на отклонение от предельных параметров определен статьей 40 ГрК РФ.

4. Проект решения о предоставлении разрешения на отклонение от предельных параметров подлежит рассмотрению на общественных обсуждениях или публичных слушаниях, проводимых в порядке, установленном статьей 5.1 ГрК РФ, с учетом положений статьи 39 ГрК РФ, за исключением случая, указанного в части 1.1 статьи 40 ГрК РФ.

#### **Раздел 4. Положения о подготовке документации по планировке территории органами местного самоуправления**

##### **13. Общие положения о подготовке документации по планировке территории**

1. Подготовка документации по планировке территории осуществляется в целях обеспечения устойчивого развития территорий, в том числе выделения элементов планировочной структуры, установления границ

земельных участков, установления границ зон планируемого размещения объектов капитального строительства.

2. Подготовка документации по планировке территории осуществляется в соответствии с главой 5 ГрК РФ.

3. Состав и содержание документации по планировке территории определяется ГрК РФ.

#### **Раздел 5. Положения о проведении общественных обсуждений или публичных слушаний по вопросам землепользования и застройки**

#### **14. Общие положения о порядке проведения общественных обсуждений или публичных слушаний в сфере градостроительной деятельности**

1. В целях соблюдения права человека на благоприятные условия жизнедеятельности, прав и законных интересов правообладателей земельных участков и объектов капитального строительства по проектам правил землепользования и застройки, проектам планировки территории, проектам межевания территории, проектам, предусматривающим внесение изменений в один из указанных утвержденных документов, проектам решений о предоставлении разрешения на условно разрешенный вид использования земельного участка или объекта капитального строительства, проектам решений о предоставлении разрешения на отклонение от предельных параметров разрешенного строительства, реконструкции объектов капитального строительства в соответствии с уставом муниципального образования и (или) нормативным правовым актом представительного органа муниципального образования и с учетом положений ГрК РФ проводятся общественные обсуждения или публичные слушания, за исключением случаев, предусмотренных ГрК РФ и другими федеральными законами.

2. Порядок проведения общественных обсуждений или публичных слушаний определяется ГрК РФ, Уставом Дерезовского сельского поселения Верхнемамонского муниципального района Воронежской области и (или)

нормативным правовым актом представительного органа муниципального образования.

## **Раздел 6. Положения о внесении изменений в Правила**

### **15. Основания и порядок внесения изменений в Правила**

1. Основания для рассмотрения вопроса о внесении изменений в настоящие Правила предусмотрены статьей 33 ГрК РФ.

2. Внесение изменений в Правила осуществляется в порядке, предусмотренном статьями 31 и 32 ГрК РФ, с учетом особенностей, установленных статьей 33 ГрК РФ.

## **Раздел 7. Положения о регулировании иных вопросов землепользования и застройки**

### **16. Общие принципы регулирования иных вопросов землепользования и застройки на территории Дерезовского сельского поселения Верхнемамонского муниципального района Воронежской области**

Иные вопросы землепользования и застройки на территории Дерезовского сельского поселения Верхнемамонского муниципального района Воронежской области регулируются законодательством Российской Федерации, Воронежской области, муниципальными правовыми актами Дерезовского сельского поселения Верхнемамонского муниципального района Воронежской области.

**ЧАСТЬ II. КАРТА ГРАДОСТРОИТЕЛЬНОГО ЗОНИРОВАНИЯ****17. Карты градостроительного зонирования**

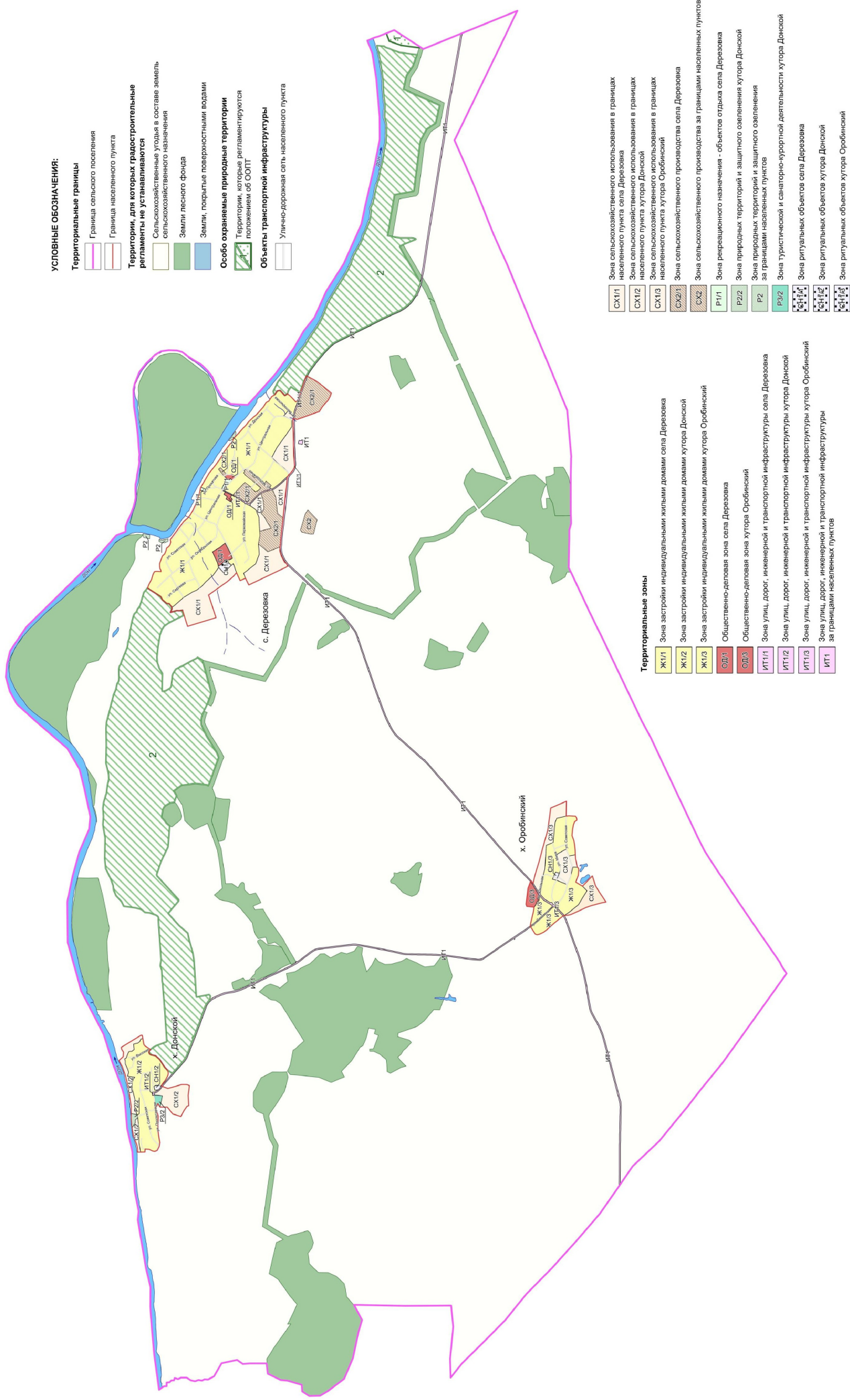
1. Карта градостроительного зонирования территории Дерезовского сельского поселения Верхнемамонского муниципального района Воронежской области.



# ПРАВИЛА ЗЕМЛЕПОЛЬЗОВАНИЯ И ЗАСТРОЙКИ

## Карта градостроительного зонирования территории

### Дерезовского сельского поселения Верхнемамонского муниципального района Воронежской области



МАСШТАБ 1 : 25 000

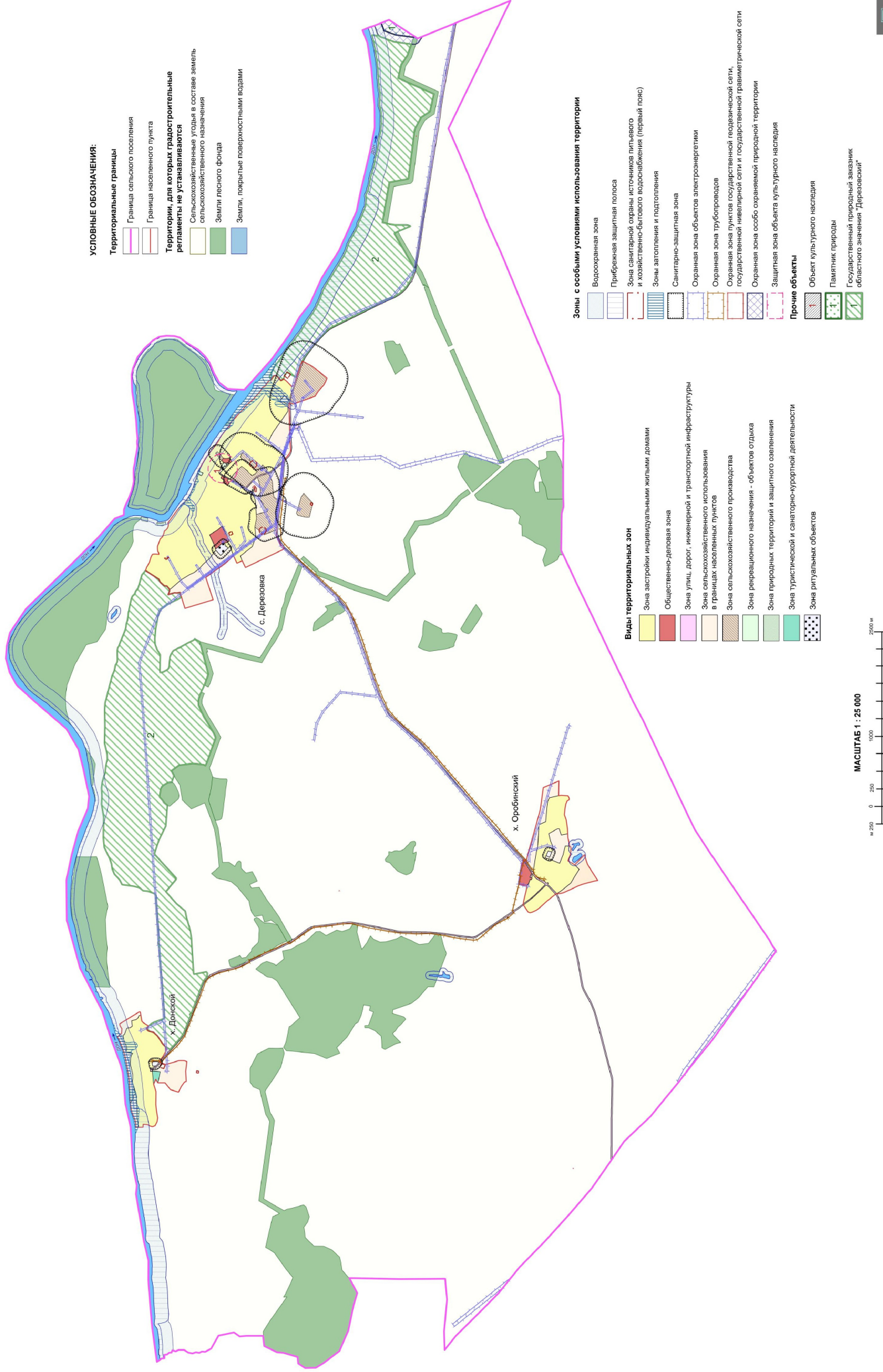


2. Карта градостроительного зонирования с отображением зон с особыми условиями использования территории Дерезовского сельского поселения Верхнемамонского муниципального района Воронежской области.



# ПРАВИЛА ЗЕМЛЕПОЛЬЗОВАНИЯ И ЗАСТРОЙКИ

## Карта градостроительного зонирования с отображением зон с особыми условиями использования территории Дерезовского сельского поселения Верхнемамонского муниципального района Воронежской области



2.1. На территории Дерезовского сельского поселения Верхнемамонского муниципального района Воронежской области располагаются следующие особо охраняемые природные территории (далее – ООПТ):

№ п/п	Наименование ООПТ	Сведения о границах территории ООПТ	Сведения о границах охранной зоны ООПТ
1.	Памятник природы областного значения «Урочище «Ореховое»	Установлена постановлением правительства Воронежской области от 29.10.2018 № 942 «Об утверждении границ и режимов особой охраны отдельных особо охраняемых природных территорий областного значения и о внесении изменений в отдельные постановления администрации и правительства Воронежской области»	Установлена постановлением правительства Воронежской области от 08.11.2019 № 1086 «О создании охранных зон отдельных особо охраняемых природных территорий областного значения»
2.	Государственный природный заказник областного значения «Дерезовский»	Установлена постановлением правительства Воронежской области от 15.01.2021 № 9 «О создании государственного природного заказника областного значения «Дерезовский»	Не установлена

2.2. На территории Дерезовского сельского поселения Верхнемамонского муниципального района Воронежской области располагаются следующие объекты культурного наследия:

№ п/п	Наименование объекта культурного наследия	Сведения о границах территории объекта культурного наследия	Сведения о границах защитной зоны объекта культурного наследия	Сведения о границах зоны охраны объекта культурного наследия
1	Братская могила № 195	Не установлена	Установлена приказом управления по охране объектов культурного наследия Воронежской области от 01.09.2020 № 71-01-07/461 «Об утверждении	Не установлена

№ п/п	Наименование объекта культурного наследия	Сведения о границах территории объекта культурного наследия	Сведения о границах защитной зоны объекта культурного наследия	Сведения о границах зоны охраны объекта культурного наследия
			графического описания местоположения границ (с перечнем координат характерных точек этих границ) защитных зон объектов культурного наследия, расположенных на территории Воронежской области»	

2.3. На территории Дерезовского сельского поселения Верхнемамонского муниципального района Воронежской области располагаются следующие объекты археологического наследия, границы территорий которых опубликованию не подлежат\*:

№ п/п	Наименование объекта культурного наследия	Сведения о границах территории объекта культурного наследия
1	Одиночный курган 2 у с. Дерезовка Верхнемамонского района	Установлена приказом управления по охране объектов культурного наследия Воронежской области от 14.04.2021 № 71-01-07/132 «Об утверждении границ территорий выявленных объектов археологического наследия, расположенных на территории Воронежской области»
2	Одиночный курган 3 у с. Дерезовка Верхнемамонского района	Установлена приказом управления по охране объектов культурного наследия Воронежской области от 18.03.2021 № 71-01-07/106 «Об утверждении границ территорий выявленных объектов археологического наследия, расположенных на территории Воронежской области»

\*в соответствии с приказом Министерства культуры Российской Федерации от 01.09.2015 № 2328 «Об утверждении перечня отдельных сведений об объектах археологического наследия, которые не подлежат опубликованию»

## 18. Перечень территориальных зон, установленных на карте градостроительного зонирования

1. Порядок установления территориальных зон определен статьей 34 ГрК РФ. На карте градостроительного зонирования установлены следующие виды территориальных зон:

Наименование территориальной зоны	Кодовое обозначение территориальной зоны
<b>Жилые зоны</b>	
Зона застройки индивидуальными жилыми домами	Ж1
<b>Общественно-деловые зоны</b>	
Общественно-деловая зона	ОД
<b>Зоны инженерной и транспортной инфраструктуры</b>	
Зона улиц, дорог, инженерной и транспортной инфраструктуры	ИТ1
<b>Зоны сельскохозяйственного использования</b>	
Зона сельскохозяйственного использования в границах населенных пунктов	СХ1
Зона сельскохозяйственного производства	СХ2
<b>Зоны рекреационного назначения</b>	
Зона рекреационного назначения - объектов отдыха	Р1
Зона природных территорий и защитного озеленения	Р2
Зона туристической и санаторно-курортной деятельности	Р3
<b>Зоны специального назначения</b>	
Зона ритуальных объектов	СН1

2. Настоящими Правилами на территории Дерезовского сельского поселения Верхнемамонского муниципального района Воронежской области установлены следующие территориальные зоны:

Наименование территориальной зоны	Кодовое обозначение территориальной зоны
<b>Жилые зоны</b>	
Зона застройки индивидуальными жилыми домами села Дерезовка	Ж1/1
Зона застройки индивидуальными жилыми домами хутора Донской	Ж1/2
Зона застройки индивидуальными жилыми домами хутора Оробинский	Ж1/3
<b>Общественно-деловые зоны</b>	
Общественно-деловая зона села Дерезовка	ОД/1
Общественно-деловая зона хутора Оробинский	ОД/3
<b>Зоны инженерной и транспортной инфраструктуры</b>	
Зона улиц, дорог, инженерной и транспортной инфраструктуры села Дерезовка	ИТ1/1
Зона улиц, дорог, инженерной и транспортной инфраструктуры хутора Донской	ИТ1/2
Зона улиц, дорог, инженерной и транспортной инфраструктуры хутора Оробинский	ИТ1/3
Зона улиц, дорог, инженерной и транспортной инфраструктуры за границами населенных пунктов	ИТ1

Наименование территориальной зоны	Кодовое обозначение территориальной зоны
<b>Зоны сельскохозяйственного использования</b>	
Зона сельскохозяйственного использования в границах населенного пункта села Дерезовка	CX1/1
Зона сельскохозяйственного использования в границах населенного пункта хутора Донской	CX1/2
Зона сельскохозяйственного использования в границах населенного пункта хутора Оробинский	CX1/3
Зона сельскохозяйственного производства села Дерезовка	CX2/1
Зона сельскохозяйственного производства за границами населенных пунктов	CX2
<b>Зоны рекреационного назначения</b>	
Зона рекреационного назначения - объектов отдыха села Дерезовка	P1/1
Зона природных территорий и защитного озеленения хутора Донской	P2/2
Зона природных территорий и защитного озеленения за границами населенных пунктов	P2
Зона туристической и санаторно-курортной деятельности хутора Донской	P3/2
<b>Зоны специального назначения</b>	
Зона ритуальных объектов села Дерезовка	CH1/1
Зона ритуальных объектов хутора Донской	CH1/2
Зона ритуальных объектов хутора Оробинский	CH1/3

3. Сведения о границах территориальных зон, содержащие графическое описание местоположения границ территориальных зон, перечень координат характерных точек границ территориальных зон села Дерезовка, являются приложением № 1 к настоящим Правилам.

4. Сведения о границах территориальных зон, содержащие графическое описание местоположения границ территориальных зон, перечень координат характерных точек границ территориальных зон хутора Донской, являются приложением № 2 к настоящим Правилам.

5. Сведения о границах территориальных зон, содержащие графическое описание местоположения границ территориальных зон, перечень координат характерных точек границ территориальных зон хутора Оробинский, являются приложением № 3 к настоящим Правилам.

6. Сведения о границах территориальных зон, содержащие графическое описание местоположения границ территориальных зон, перечень координат характерных точек границ территориальных зон, расположенных за

границами населенных пунктов на территории Дерезовского сельского поселения, являются приложением № 4 к настоящим Правилам.

### **ЧАСТЬ III. ГРАДОСТРОИТЕЛЬНЫЕ РЕГЛАМЕНТЫ**

#### **19. Общие положения о градостроительном регламенте**

1. Градостроительным регламентом определяется правовой режим земельных участков, равно как всего, что находится над и под поверхностью земельных участков и используется в процессе их застройки и последующей эксплуатации объектов капитального строительства.

2. Действие градостроительного регламента распространяется в равной мере на все земельные участки и объекты капитального строительства, расположенные в пределах границ территориальной зоны, обозначенной на карте градостроительного зонирования.

3. Земли и земельные участки, на которые действие градостроительных регламентов не распространяется или для которых градостроительные регламенты не устанавливаются, определены статьей 36 ГрК РФ.

#### **20. Виды разрешенного использования**

1. Разрешенное использование земельных участков и объектов капитального строительства может быть следующих видов:

- основные виды разрешенного использования;
- условно разрешенные виды использования;
- вспомогательные виды разрешенного использования, допустимые только в качестве дополнительных по отношению к основным видам разрешенного использования и условно разрешенным видам использования и осуществляемые совместно с ними.

2. Виды разрешенного использования (далее – ВРИ) земельных участков в настоящих Правилах определяются в соответствии с приказом Федеральной службы государственной регистрации, кадастра и картографии от 10.11.2020 № П/0412 «Об утверждении классификатора видов разрешенного использования земельных участков».

## 21. Градостроительные регламенты территориальных зон

## 1. Градостроительные регламенты территориальных зон Ж1/1, Ж1/2, Ж1/3

№ п/п	Код ВРИ	Наименование ВРИ	Пределы (минимальные и (или) максимальные) размеры земельных участков, в том числе их площадь, м <sup>2</sup>		Максимальный процент застройки в границах земельного участка	Пределное количество этажей или предельная высота зданий, строений, сооружений	Минимальные отступы от границ земельных участков в целях определения мест допустимого размещения зданий, строений, сооружений, за пределами которых запрещено строительство зданий, строений, сооружений
			min	max			
<b>ОСНОВНЫЕ ВИДЫ РАЗРЕШЕННОГО ИСПОЛЬЗОВАНИЯ ЗЕМЕЛЬНЫХ УЧАСТКОВ И ОБЪЕКТОВ КАПИТАЛЬНОГО СТРОИТЕЛЬСТВА</b>							
1	2.1	Для индивидуального жилищного строительства	300	3000	50%	3 этажа*	3 метра**
2	2.3	Блокированная жилая застройка	80	3000	50%	3 этажа*	3 метра**, 0 метров – при примыкании к соседним зданиям
3	2.2	Для ведения личного подсобного хозяйства (приусадебный земельный участок)	300	5000	30%	3 этажа*	3 метра**
4	1.19	Сенокосение	600	50000	0%	не подлежат установлению	
5	1.20	Выпас сельскохозяйственных животных	300	50000	0%	не подлежат установлению	
6	3.1.1	Предоставление коммунальных услуг	не подлежат установлению	5000		не подлежат установлению	
7	3.1.2	Административные здания организаций, обеспечивающих предоставление коммунальных услуг	не подлежат установлению		60%	3 этажа	3 метра

№ п/п	Код ВРИ	Наименование ВРИ	Пределы (минимальные и (или) максимальные) размеры земельных участков, в том числе их площадь, м <sup>2</sup>		Максимальный процент застройки в границах земельного участка	Пределное количество этажей или предельная высота зданий, строений, сооружений за пределами которых запрещено строительство зданий, строений, сооружений	Минимальные отступы от границ земельных участков в целях определения мест допустимого размещения зданий, строений, сооружений, за пределами которых запрещено строительство зданий, строений, сооружений
			min	max			
8	3.2.2	Оказание социальной помощи населению	не подлежат установлению		60%	3 этажа	3 метра
9	3.2.3	Оказание услуг связи	не подлежат установлению		60%	3 этажа	3 метра
10	3.4.1	Амбулаторно-поликлиническое обслуживание	не подлежат установлению			3 этажа	3 метра
11	3.5.1	Дошкольное, начальное и среднее общее образование	не подлежат установлению			4 этажа	3 метра
12	3.6.2.	Парки культуры и отдыха	не подлежат установлению				
13	5.1.3	Площадки для занятий спортом	не подлежат установлению				
14	11.0	Водные объекты	не подлежат установлению				
15	9.3	Историко-культурная деятельность	не подлежат установлению				
16	11.1	Общее пользование водными объектами	не подлежат установлению				
17	12.0	Земельные участки (территории) общего пользования	не подлежат установлению				
18	12.0.1	Улично-дорожная сеть	не подлежат установлению				
19	12.0.2	Благоустройство территории	не подлежат установлению				
<b>УСЛОВНО РАЗРЕШЕННЫЕ ВИДЫ ИСПОЛЬЗОВАНИЯ ЗЕМЕЛЬНЫХ УЧАСТКОВ И ОБЪЕКТОВ КАПИТАЛЬНОГО СТРОИТЕЛЬСТВА</b>							
20	2.1.1	Малотражная многоквартирная жилая застройка	600	не подлежат установлению	45%	4 этажа	6 метров
21	2.7.1	Хранение автотранспорта	не подлежат установлению				

№ п/п	Код ВРИ	Наименование ВРИ	Пределы (минимальные и (или) максимальные) размеры земельных участков, в том числе их площадь, м <sup>2</sup>		Максимальный процент застройки в границах земельного участка	Пределное количество этажей или предельная высота зданий, строений, сооружений за пределами которых запрещено строительство зданий, строений, сооружений	Минимальные отступы от границ земельных участков в целях определения мест допустимого размещения зданий, строений, сооружений, за пределами которых запрещено строительство зданий, строений, сооружений
			min	max			
22	3.3	Бытовое обслуживание	200	5000	60%	3 этажа	3 метра
23	3.6.1	Объекты культурно-досуговой деятельности	200	5000	60%	3 этажа	3 метра
24	3.7.1	Осуществление религиозных обрядов	не подлежат установлению				3 метра
25	3.8.1	Государственное управление	не подлежат установлению		60%	4 этажа	3 метра
26	3.10.1	Амбулаторное ветеринарное обслуживание	200	5000	60%	3 этажа	3 метра
27	4.1	Деловое управление	не подлежат установлению		60%	4 этажа	3 метра
28	4.4	Магазины	200	5000	60%	3 этажа	3 метра
29	4.5	Банковская и страховая деятельность	не подлежат установлению		60%	3 этажа	3 метра
30	4.6	Общественное питание	200	5000	50%	3 этажа	3 метра
31	4.9	Служебные гаражи	не подлежат установлению	5000	60%	не подлежат установлению	3 метра
32	5.1.2	Обеспечение занятости спортом в помещениях	не подлежат установлению		45%	не подлежат установлению	3 метра
33	6.4	Пищевая промышленность	не подлежат установлению	5000	не подлежат установлению	1.5 метров	3 метра
34	13.1	Ведение огородничества	100	4500	0%		не подлежат установлению
35	13.2	Ведение садоводства	400	2000	30%	3 этажа	3 метра

\* для вспомогательных видов – 1 этаж.

\*\* от вспомогательных входов – 1 метр.

Не допускается размещать со стороны улицы вспомогательные строения, за исключением гаражей. Допускается блокировка хозяйственных построек на смежных земельных участках по взаимному согласию домовладельцев с учетом пожарных требований.

Ограничения использования земельных участков и объектов капитального строительства, устанавливаемые в соответствии с законодательством Российской Федерации, определяются пунктом 22 настоящих Правил.

## 2. Градостроительные регламенты территориальных зон ОД/1, ОД/3

№ п/п	Код ВРИ	Наименование ВРИ	Пределные (минимальные и (или) максимальные) размеры земельных участков, в том числе их площадь, м <sup>2</sup>		Максимальный процент застройки в границах земельного участка	Пределное количество этажей или предельная высота зданий, строений, сооружений	Минимальные отступы от границ земельных участков в местах определения мест допустимого размещения зданий, строений, сооружений, за пределами которых запрещено строительство зданий, строений, сооружений
			min	max			
<b>ОСНОВНЫЕ ВИДЫ РАЗРЕШЕННОГО ИСПОЛЬЗОВАНИЯ ЗЕМЕЛЬНЫХ УЧАСТКОВ И ОБЪЕКТОВ КАПИТАЛЬНОГО СТРОИТЕЛЬСТВА</b>							
1	3.1.1	Предоставление коммунальных услуг	не подлежит установлению	5000	не подлежат установлению		
2	3.1.2	Административные здания обеспечивающих предоставление коммунальных услуг	не подлежат установлению		60%	не подлежит установлению	3 метра
3	3.2.1	Дома социального обслуживания	не подлежат установлению		60%	не подлежит установлению	6 метров

№ п/п	Код ВРИ	Наименование ВРИ	Пределы (минимальные и (или) максимальные) размеры земельных участков, в том числе их площадь, м <sup>2</sup>		Максимальный процент застройки в границах земельного участка	Пределное количество этажей или предельная высота зданий, строений, сооружений за пределами которых запрещено строительство зданий, строений, сооружений	Минимальные отступы от границ земельных участков в целях определения мест допустимого размещения зданий, строений, сооружений, за пределами которых запрещено строительство зданий, строений, сооружений
			min	max			
4	3.2.2	Оказание социальной помощи населению	не подлежат установлению		60%	не подлежат установлению	6 метров
5	3.2.3	Оказание услуг связи	не подлежат установлению		60%	не подлежат установлению	6 метров
6	3.2.4	Общепития	600	не подлежат установлению	45%	не подлежат установлению	6 метров
7	3.3	Бытовое обслуживание	200	не подлежат установлению	60%	не подлежат установлению	6 метров
8	3.4.1	Амбулаторно-поликлиническое обслуживание	не подлежат установлению			не подлежат установлению	6 метров
9	3.4.2	Стационарное медицинское обслуживание	не подлежат установлению		45%	не подлежат установлению	6 метров
10	3.5.1	Дошкольное, начальное и среднее общее образование	не подлежат установлению			не подлежат установлению	6 метров
11	3.5.2	Среднее и высшее профессиональное образование	800	не подлежат установлению	45%	не подлежат установлению	6 метров
12	3.6.1	Объекты культурно-досуговой деятельности	не подлежат установлению		60%	не подлежат установлению	6 метров
13	3.7.1	Осуществление религиозных обрядов	не подлежат установлению			не подлежат установлению	6 метров
14	3.8.1	Государственное управление	не подлежат установлению		60%	не подлежат установлению	6 метров

№ п/п	Код ВРИ	Наименование ВРИ	Пределы (минимальные и (или) максимальные) размеры земельных участков, в том числе их площадь, м <sup>2</sup>		Максимальный процент застройки в границах земельного участка	Предельное количество этажей или предельная высота зданий, строений, сооружений за пределами которых запрещено строительство зданий, строений, сооружений	Минимальные отступы от границ земельных участков в целях определения мест допустимого размещения зданий, строений, сооружений, за пределами которых запрещено строительство зданий, строений, сооружений
			min	max			
15	3.10.1	Амбулаторное ветеринарное обслуживание	не подлежат установлению		60%	3 этажа	3 метра
16	4.1	Деловое управление	не подлежат установлению		50%	не подлежат установлению	6 метров
17	4.4	Магазины	200	не подлежат установлению	60%	не подлежат установлению	3 метра
18	4.5	Банковская и страховая деятельность	не подлежат установлению		60%	не подлежат установлению	6 метров
19	4.6	Общественное питание	400	не подлежат установлению	50%	не подлежат установлению	6 метров
20	4.7	Гостиничное обслуживание	600	не подлежат установлению	45%	не подлежат установлению	6 метров
21	4.8.1	Развлекательные мероприятия	не подлежат установлению		45%	не подлежат установлению	6 метров
22	4.9	Служебные гаражи	не подлежат установлению				3 метра
23	5.1.2	Обеспечение занятий спортом в помещениях	не подлежат установлению		45%	не подлежат установлению	6 метров
24	5.1.3	Площадки для занятий спортом	не подлежат установлению				
25	8.3	Обеспечение внутреннего правопорядка	не подлежат установлению				3 метра

№ п/п	Код ВРИ	Наименование ВРИ	Пределы (минимальные и (или) максимальные) размеры земельных участков, в том числе их площадь, м <sup>2</sup>		Максимальный процент застройки в границах земельного участка	Предельное количество этажей или предельная высота зданий, строений, сооружений	Минимальные отступы от границ земельных участков в целях определения мест допустимого размещения зданий, строений, сооружений, за пределами которых застройка запрещена
			min	max			
26	12.0	Земельные участки (территории) общего пользования	не подлежат установлению				
27	12.0.1	Улично-дорожная сеть	не подлежат установлению				
28	12.0.2	Благоустройство территории	не подлежат установлению				
<b>УСЛОВНО РАЗРЕШЕННЫЕ ВИДЫ ИСПОЛЬЗОВАНИЯ ЗЕМЕЛЬНЫХ УЧАСТКОВ И ОБЪЕКТОВ КАПИТАЛЬНОГО СТРОИТЕЛЬСТВА</b>							
29	2.1.1	Малоэтажная многоквартирная жилая застройка	600	не подлежит установлению	45%	4 этажа	6 метров
30	2.7.1	Хранение автотранспорта	не подлежат установлению				1 метр
31	6.4	Пищевая промышленность	400	5000	50%	15 метров	3 метра

Ограничения использования земельных участков и объектов капитального строительства, устанавливаемые в соответствии с законодательством Российской Федерации, определяются пунктом 22 настоящих Правил.

## 3. Градостроительные регламенты территориальных зон ИТ1/1, ИТ1/2, ИТ1/3, ИТ1

№ п/п	Код ВРИ	Наименование ВРИ	Предельные (минимальные и (или) максимальные) размеры земельных участков, в том числе их площадь, м <sup>2</sup>		Максимальный процент застройки в границах земельного участка	Предельное количество этажей или предельная высота зданий, строений, сооружений	Минимальные отступы от границ земельных участков в целях определения мест допустимого размещения зданий, строений, сооружений, за пределами которых запрещено строительство зданий, строений, сооружений
			min	max			
<b>ОСНОВНЫЕ ВИДЫ РАЗРЕШЕННОГО ИСПОЛЬЗОВАНИЯ ЗЕМЕЛЬНЫХ УЧАСТКОВ И ОБЪЕКТОВ КАПИТАЛЬНОГО СТРОИТЕЛЬСТВА</b>							
1	7.2.1	Размещение автомобильных дорог	не подлежат установлению				
2	7.2.2	Обслуживание перевозок пассажиров	не подлежат установлению				3 метра
3	7.2.3	Стоянки транспорта общего пользования	не подлежат установлению				
4	3.1.1	Предоставление коммунальных услуг	не подлежат установлению				
5	6.8	Связь	не подлежат установлению				3 метра
6	6.7	Энергетика	не подлежат установлению				3 метра
7	12.0	Земельные участки (территории) общего пользования	не подлежат установлению				
8	12.0.1	Улично-дорожная сеть	не подлежат установлению				
9	12.0.2	Благоустройство территории	не подлежат установлению				
<b>УСЛОВНО РАЗРЕШЕННЫЕ ВИДЫ ИСПОЛЬЗОВАНИЯ ЗЕМЕЛЬНЫХ УЧАСТКОВ И ОБЪЕКТОВ КАПИТАЛЬНОГО СТРОИТЕЛЬСТВА</b>							
10	4.9.1	Объекты дорожного сервиса	не подлежат установлению				3 метра
11	4.9.1.1	Заправка транспортных средств	не подлежат установлению		1 этаж		3 метра

№ п/п	Код ВРИ	Наименование ВРИ	Пределы (минимальные и (или) максимальные) размеры земельных участков, в том числе их площадь, м <sup>2</sup>		Максимальный процент застройки в границах земельного участка	Пределное количество этажей или предельная высота зданий, строений, сооружений за пределами которых запрещено строительство зданий, строений, сооружений	Минимальные отступы от границ земельных участков в целях определения мест допустимого размещения зданий, строений, сооружений, за пределами которых запрещено строительство зданий, строений, сооружений
			min	max			
12	4.9.1.2	Обеспечение дорожного отдыха	600	не подлежит установлению	45%	3 этажа	3 метра
13	4.9.1.3	Автомобильные мойки	не подлежат установлению			1 этаж	3 метра
14	4.9.1.4	Ремонт автомобилей	не подлежат установлению			1 этаж	3 метра

Ограничения использования земельных участков и объектов капитального строительства, устанавливаемые в соответствии с законодательством Российской Федерации, определяются пунктом 22 настоящих Правил.

#### 4. Градостроительные регламенты территориальных зон СХ1/1, СХ1/2, СХ1/3

№ п/п	Код ВРИ	Наименование ВРИ	Пределы (минимальные и (или) максимальные) размеры земельных участков, в том числе их площадь, м <sup>2</sup>		Максимальный процент застройки в границах земельного участка	Пределное количество этажей или предельная высота зданий, строений, сооружений	Минимальные отступы от границ земельных участков в целях определения мест допустимого размещения зданий, строений, сооружений, за пределами которых запрещено строительство зданий, строений, сооружений
			min	max			
<b>ОСНОВНЫЕ ВИДЫ РАЗРЕШЕННОГО ИСПОЛЬЗОВАНИЯ ЗЕМЕЛЬНЫХ УЧАСТКОВ И ОБЪЕКТОВ КАПИТАЛЬНОГО СТРОИТЕЛЬСТВА</b>							

№ п/п	Код ВРИ	Наименование ВРИ	Пределы (минимальные и (или) максимальные) размеры земельных участков, в том числе их площадь, м <sup>2</sup>		Максимальный процент застройки в границах земельного участка	Пределное количество этажей или предельная высота зданий, строений, сооружений за пределами которых запрещено строительство зданий, строений, сооружений	Минимальные отступы от границ земельных участков в целях определения мест допустимого размещения зданий, строений, сооружений, за пределами которых запрещено строительство зданий, строений, сооружений
			min	max			
1	1.16	Ведение личного подсобного хозяйства на полевых участках	не подлежат установлению				
2	1.19	Сенокосение	не подлежат установлению				
3	1.20	Выпас сельскохозяйственных животных	не подлежат установлению				
4	3.1.1	Предоставление коммунальных услуг	не подлежат установлению				
5	11.0	Водные объекты	не подлежат установлению				
6	11.1	Общее пользование водными объектами	не подлежат установлению				
7	12.0	Земельные участки (территории) общего пользования	не подлежат установлению				
8	12.0.1	Улично-дорожная сеть	не подлежат установлению				
9	12.0.2	Благоустройство территории	не подлежат установлению				
10	13.1	Ведение огородничества	100	4500	0%	не подлежат установлению	
11	1.15	Хранение и переработка сельскохозяйственной продукции	не подлежат установлению		не подлежат установлению		
					3 метра		

**УСЛОВНО РАЗРЕШЕННЫЕ ВИДЫ ИСПОЛЬЗОВАНИЯ ЗЕМЕЛЬНЫХ УЧАСТКОВ И ОБЪЕКТОВ КАПИТАЛЬНОГО СТРОИТЕЛЬСТВА**

Ограничения использования земельных участков и объектов капитального строительства, устанавливаемые в соответствии с законодательством Российской Федерации, определяются пунктом 22 настоящих Правил.

### 5. Градостроительные регламенты территориальных зон СХ2/1, СХ2

№ п/п	Код ВРИ	Наименование ВРИ	Предельные (минимальные и (или) максимальные) размеры земельных участков, в том числе их площадь, м <sup>2</sup>		Максимальный процент застройки в границах земельного участка	Предельное количество этажей или предельная высота зданий, строений, сооружений	Минимальные отступы от границ земельных участков в целях определения мест допустимого размещения зданий, строений, сооружений, за пределами которых запрещено строительство зданий, строений, сооружений
			min	max			
<b>ОСНОВНЫЕ ВИДЫ РАЗРЕШЕННОГО ИСПОЛЬЗОВАНИЯ ЗЕМЕЛЬНЫХ УЧАСТКОВ И ОБЪЕКТОВ КАПИТАЛЬНОГО СТРОИТЕЛЬСТВА</b>							
1	1.15	Хранение и переработка сельскохозяйственной продукции	не подлежат установлению				3 метра
2	1.18	Обеспечение сельскохозяйственного производства	не подлежат установлению				3 метра
3	3.1.1	Предоставление коммунальных услуг	не подлежат установлению				
4	4.1	Деловое управление	не подлежат установлению		50%	не подлежат установлению	3 метра
5	4.4	Магазины	не подлежат установлению	5000	50%	не подлежат установлению	3 метра
6	4.9.1.1	Заправка транспортных средств	не подлежат установлению			1 этаж	3 метра
7	4.9.1.3	Автомобильные мойки	не подлежат установлению			1 этаж	3 метра
8	4.9.1.4	Ремонт автомобилей	не подлежат установлению			1 этаж	3 метра

№ п/п	Код ВРИ	Наименование ВРИ	Пределы (минимальные и (или) максимальные) размеры земельных участков, в том числе их площадь, м <sup>2</sup>		Максимальный процент застройки в границах земельного участка	Пределное количество этажей или предельная высота зданий, строений, сооружений за пределами которых запрещено строительство зданий, строений, сооружений	Минимальные отступы от границ земельных участков в целях определения мест допустимого размещения зданий, строений, сооружений, за пределами которых запрещено строительство зданий, строений, сооружений
			min	max			
9	6.9	Склад	не подлежат установлению		60%	не подлежат установлению	3 метра
10	6.9.1	Складские площадки	не подлежат установлению				
11	12.0	Земельные участки (территории) общего пользования	не подлежат установлению				
12	12.0.1	Улично-дорожная сеть	не подлежат установлению				
13	12.0.2	Благоустройство территории	не подлежат установлению				
<b>УСЛОВНО РАЗРЕШЕННЫЕ ВИДЫ ИСПОЛЬЗОВАНИЯ ЗЕМЕЛЬНЫХ УЧАСТКОВ И ОБЪЕКТОВ КАПИТАЛЬНОГО СТРОИТЕЛЬСТВА</b>							
14	1.7	Животноводство	не подлежат установлению				3 метра
15	6.4	Пищевая промышленность	не подлежат установлению				3 метра
16	6.7	Энергетика	не подлежат установлению				3 метра

Ограничения использования земельных участков и объектов капитального строительства, устанавливаемые в соответствии с законодательством Российской Федерации, определяются пунктом 22 настоящих Правил.

## 6. Градостроительный регламент территориальной зоны Р1/1

№ п/п	Код ВРИ	Наименование ВРИ	Предельные (минимальные и (или) максимальные) размеры земельных участков, в том числе их площадь, м <sup>2</sup>		Максимальный процент застройки в границах земельного участка	Предельное количество этажей или предельная высота зданий, строений, сооружений за пределами которых запрещено строительство зданий, строений, сооружений	Минимальные отступы от границ земельных участков в целях определения мест допустимого размещения зданий, строений, сооружений за пределами которых запрещено строительство зданий, строений, сооружений
			min	max			
<b>ОСНОВНЫЕ ВИДЫ РАЗРЕШЕННОГО ИСПОЛЬЗОВАНИЯ ЗЕМЕЛЬНЫХ УЧАСТКОВ И ОБЪЕКТОВ КАПИТАЛЬНОГО СТРОИТЕЛЬСТВА</b>							
1	3.6.2.	Парки культуры и отдыха	не подлежат установлению				
2	5.1.3	Площадки для занятий спортом	не подлежат установлению				
3	9.3	Историко-культурная деятельность	не подлежат установлению				
4	12.0.1	Улично-дорожная сеть	не подлежат установлению				
5	12.0.2	Благоустройство территорий	не подлежат установлению				
6	3.1.1	Предоставление коммунальных услуг	не подлежат установлению				
<b>УСЛОВНО РАЗРЕШЕННЫЕ ВИДЫ ИСПОЛЬЗОВАНИЯ ЗЕМЕЛЬНЫХ УЧАСТКОВ И ОБЪЕКТОВ КАПИТАЛЬНОГО СТРОИТЕЛЬСТВА</b>							
7	3.6.1	Объекты культурно-досуговой деятельности	200	3000	45%	не подлежит установлению	3 метра
8	4.6	Общественное питание	200	1000	50%	не подлежит установлению	3 метра
9	4.8.1	Развлекательные мероприятия	200	3000	45%	не подлежит установлению	3 метра

Ограничения использования земельных участков и объектов капитального строительства, устанавливаемые в соответствии с законодательством Российской Федерации, определяются пунктом 22 настоящих Правил.

### 7. Градостроительные регламенты территориальных зон Р2/2, Р2

№ п/п	Код ВРИ	Наименование ВРИ	Предельные (минимальные и (или) максимальные) размеры земельных участков, в том числе их площадь, м <sup>2</sup>		Максимальный процент застройки в границах земельного участка	Предельное количество этажей или предельная высота зданий, строений, сооружений	Минимальные отступы от границ земельных участков в целях определения мест допустимого размещения зданий, строений, сооружений, за пределами которых запрещено строительство зданий, строений, сооружений
			min	max			
<b>ОСНОВНЫЕ ВИДЫ РАЗРЕШЕННОГО ИСПОЛЬЗОВАНИЯ ЗЕМЕЛЬНЫХ УЧАСТКОВ И ОБЪЕКТОВ КАПИТАЛЬНОГО СТРОИТЕЛЬСТВА</b>							
1	9.1	Охрана природных территорий	не подлежат установлению				
2	11.1	Общее пользование водными объектами	не подлежат установлению				
3	12.0.2	Благоустройство территории	не подлежат установлению				
<b>УСЛОВНО РАЗРЕШЕННЫЕ ВИДЫ ИСПОЛЬЗОВАНИЯ ЗЕМЕЛЬНЫХ УЧАСТКОВ И ОБЪЕКТОВ КАПИТАЛЬНОГО СТРОИТЕЛЬСТВА</b>							
4	3.1.1	Предоставление коммунальных услуг	не подлежат установлению				
5	5.3	Охота и рыбалка	не подлежат установлению				
6	5.4	Причалы для маломерных судов	не подлежат установлению			2 этажа	3 метра

Ограничения использования земельных участков и объектов капитального строительства, устанавливаемые в соответствии с законодательством Российской Федерации, определяются пунктом 22 настоящих Правил.

## 8. Градостроительный регламент территориальной зоны РЗ/2

№ п/п	Код ВРИ	Наименование ВРИ	Предельные (минимальные и (или) максимальные) размеры земельных участков, в том числе их площадь, м <sup>2</sup>		Максимальный процент застройки в границах земельного участка	Предельное количество этажей или предельная высота зданий, строений, сооружений	Минимальные отступы от границ земельных участков в целях определения мест допустимого размещения зданий, строений, сооружений, за пределами которых запрещено строительство зданий, строений, сооружений	
			min	max				
<b>ОСНОВНЫЕ ВИДЫ РАЗРЕШЕННОГО ИСПОЛЬЗОВАНИЯ ЗЕМЕЛЬНЫХ УЧАСТКОВ И ОБЪЕКТОВ КАПИТАЛЬНОГО СТРОИТЕЛЬСТВА</b>								
1	5.2	Природно-познавательный туризм	не подлежат установлению					
2	5.2.1	Туристическое обслуживание	не подлежат установлению					3 метра
3	12.0	Земельные участки (территории) общего пользования	не подлежат установлению					
4	12.0.1	Улично-дорожная сеть	не подлежат установлению					
5	12.0.2	Благоустройство территорий	не подлежат установлению					
<b>УСЛОВНО РАЗРЕШЕННЫЕ ВИДЫ ИСПОЛЬЗОВАНИЯ ЗЕМЕЛЬНЫХ УЧАСТКОВ И ОБЪЕКТОВ КАПИТАЛЬНОГО СТРОИТЕЛЬСТВА</b>								
6	3.1.1	Предоставление коммунальных услуг	не подлежат установлению					
7	4.4	Магазины	200	1000	60%	3 этажа	3 метра	
8	4.6	Общественное питание	200	1000	50%	не подлежит установлению	3 метра	

Ограничения использования земельных участков и объектов капитального строительства, устанавливаемые в соответствии с законодательством Российской Федерации, определяются пунктом 22 настоящих Правил.

### 9. Градостроительные регламенты территориальных зон СНИ/1, СНИ/2, СНИ/3

№ п/п	Код ВРИ	Наименование ВРИ	Предельные (минимальные и (или) максимальные) размеры земельных участков, в том числе их площадь, м <sup>2</sup>		Максимальный процент застройки в границах земельного участка	Предельное количество этажей или предельная высота зданий, строений, сооружений	Минимальные отступы от границ земельных участков в целях определения мест допустимого размещения зданий, строений, сооружений, за пределами которых запрещено строительство зданий, строений, сооружений
			min	max			
<b>ОСНОВНЫЕ ВИДЫ РАЗРЕШЕННОГО ИСПОЛЬЗОВАНИЯ ЗЕМЕЛЬНЫХ УЧАСТКОВ И ОБЪЕКТОВ КАПИТАЛЬНОГО СТРОИТЕЛЬСТВА</b>							
1	12.1	Ритуальная деятельность	не подлежат установлению	400000	не подлежат установлению		3 метра
2	12.0	Земельные участки (территории) общего пользования	не подлежат установлению				
3	12.0.1	Улично-дорожная сеть	не подлежат установлению				
4	12.0.2	Благоустройство территорий	не подлежат установлению				
5	3.1.1	Предоставление коммунальных услуг	не подлежат установлению				
<b>УСЛОВНО РАЗРЕШЕННЫЕ ВИДЫ ИСПОЛЬЗОВАНИЯ ЗЕМЕЛЬНЫХ УЧАСТКОВ И ОБЪЕКТОВ КАПИТАЛЬНОГО СТРОИТЕЛЬСТВА</b>							
6	Не устанавливаются						

Ограничения использования земельных участков и объектов капитального строительства, устанавливаемые в соответствии с законодательством Российской Федерации, определяются пунктом 22 настоящих Правил.

## **22. Ограничения использования земельных участков и объектов капитального строительства, устанавливаемые в соответствии с законодательством Российской Федерации**

1. На территории Дерезовского сельского поселения Верхнемамонского муниципального района Воронежской области располагаются следующие зоны с особыми условиями использования территории:

- 1) защитная зона объекта культурного наследия;
- 2) охранная зона объектов электроэнергетики (объектов электросетевого хозяйства и объектов по производству электрической энергии);
- 3) охранная зона трубопроводов (газопроводов, нефтепроводов и нефтепродуктопроводов, аммиакопроводов);
- 4) охранная зона особо охраняемой природной территории (государственного природного заповедника, национального парка, природного парка, памятника природы);
- 5) водоохранная зона;
- 6) прибрежная защитная полоса;
- 7) зоны санитарной охраны источников питьевого и хозяйственно-бытового водоснабжения, а также устанавливаемые в случаях, предусмотренных Водным кодексом Российской Федерации, в отношении подземных водных объектов зоны специальной охраны;

- 8) зоны затопления и подтопления;  
 9) санитарно-защитная зона;  
 10) охранный зона пунктов государственной геодезической сети, государственной нивелирной сети и государственной гравиметрической сети.
2. Ограничения для зон с особыми условиями использования территории установлены в соответствии с действующими нормативами.

№ п/п	Вид зоны	Ограничения в использовании земельных участков и объектов капитального строительства	Основания установления ограничений
1	Защитная зона объекта культурного наследия	Запрещается строительство объектов капитального строительства и их реконструкция, связанная с изменением их параметров (высоты, количества этажей, площади), за исключением строительства и реконструкции линейных объектов.	Приказ управления по охране объектов культурного наследия Воронежской области от 01.09.2020 № 71-01-07/461 «Об утверждении графического описания местоположения границ (с перечнем координат характерных точек этих границ) защитных зон объектов культурного наследия, расположенных на территории Воронежской области»
2	Охранный зона объектов электроэнергетики (объектов электросетевого хозяйства и объектов по производству электрической энергии)	<p>1. В охранных зонах объектов электросетевого хозяйства, размещенных на земельных участках, запрещается осуществлять любые действия, которые могут нарушить безопасную работу объектов электросетевого хозяйства, в том числе привести к их повреждению или уничтожению, и (или) повлечь причинение вреда жизни, здоровью граждан и имуществу физических или юридических лиц, а также повлечь нанесение экологического ущерба и возникновение пожаров, в том числе:</p> <ul style="list-style-type: none"> <li>- набрасывать на провода и опоры воздушных линий электропередачи посторонние предметы, а также подниматься на опоры воздушных линий электропередачи;</li> <li>- размещать любые объекты и предметы (материалы) в пределах созданных в соответствии с требованиями нормативно-технических документов проходов и подъездов для доступа к объектам электросетевого хозяйства, а также проводить любые работы и</li> </ul>	<p>Постановление Правительства Российской Федерации от 24.02.2009 № 160 «О порядке установления охранных зон объектов электросетевого хозяйства и особых условий использования земельных участков, расположенных в границах таких зон».</p> <p>Постановление Правительства Российской Федерации от 18.11.2013 № 1033 «О порядке установления охранных зон объектов по производству электрической энергии и особых условий использования земельных участков, расположенных в границах таких зон»</p>

- возводить сооружения, которые могут препятствовать доступу к объектам электросетевого хозяйства, без создания необходимых для такого доступа проходов и подъездов;
- находиться в пределах огороженной территории и помещениях распределительных устройств и подстанций, открывать двери и люки распределительных устройств и подстанций, прогонять переключения и подключения в электрических сетях (указанное требование не распространяется на работников, занятых выполнением разрешённых в установленном порядке работ), разводить огонь в пределах охранных зон вводных и распределительных устройств, подстанций, воздушных линий электропередачи, а также в охранных зонах кабельных линий электропередачи;
  - размещать свалки;
  - производить работы ударными механизмами, сбрасывать тяжести массой свыше 5 тонн, прогонять сброс и слив едких и коррозионных веществ и горюче-смазочных материалов (в охранных зонах подземных кабельных линий электропередачи).
2. Для объектов электросетевого хозяйства напряжением свыше 1000 вольт, помимо действий, предусмотренных пунктом 1, запрещается:
- складировать или размещать хранилища любых, в том числе горюче-смазочных материалов;
  - размещать детские и спортивные площадки, стадионы, рынки, торговые точки, полевые станы, загоны для скота, гаражи и стоянки всех видов машин и механизмов, проводить любые мероприятия, связанные с большим скоплением людей, не занятых выполнением разрешённых в установленном порядке работ (в охранных зонах воздушных линий электропередачи);
  - использовать (запускать) любые летательные аппараты, в том числе воздушных змеев, спортивные модели летательных аппаратов (в охранных зонах воздушных линий электропередачи);
  - бросать якоря с судов и осуществлять их проход с отданными якорями, цепями, лотами, волокушами и тралями (в охранных зонах подводных кабельных линий электропередачи);
  - осуществлять проход судов с поднятыми стрелами кранов и других механизмов (в охранных зонах воздушных линий электропередачи).

	<p>3. Без письменного решения о согласовании сетевой организации запрещается:</p> <ul style="list-style-type: none"> <li>- строительство, капитальный ремонт, реконструкция или снос зданий и сооружений;</li> <li>- горные, взрывные, мелпоративные работы, в том числе связанные с временным затоплением земель;</li> <li>- посадка и вырубка деревьев и кустарников;</li> <li>- дноуглубительные, землечерпильные и погрузочно-разгрузочные работы, добыча рыбы, других водных животных и растений пресноводными орудиями лова, устройство водопоев, колка и заготовка льда (в охранных зонах подводных кабельных линий электропередачи);</li> <li>- проход судов, у которых расстояние по вертикали от верхнего крайнего габарита с грузом или без груза до нижней точки провеса проводов переходов воздушных линий электропередачи через водоемы менее минимально допустимого расстояния, в том числе с учетом максимального уровня подъема воды при паводке;</li> <li>- проезд машин и механизмов, имеющих общую высоту с грузом или без груза от поверхности дороги более 4,5 метра (в охранных зонах воздушных линий электропередачи);</li> <li>- земляные работы на глубине более 0,3 метра (на вспахиваемых землях на глубине более 0,45 метра), а также планировка грунта (в охранных зонах подземных кабельных линий электропередачи);</li> <li>- полив сельскохозяйственных культур в случае, если высота струи воды может составить свыше 3 метров (в охранных зонах воздушных линий электропередачи);</li> <li>- полевые сельскохозяйственные работы с применением сельскохозяйственных машин и оборудования высотой более 4 метров (в охранных зонах воздушных линий электропередачи) или полевые сельскохозяйственные работы, связанные с вспашкой земли (в охранных зонах кабельных линий электропередачи).</li> </ul> <p>4. Для объектов электросетевого хозяйства напряжением до 1000 вольт, помимо действий, предусмотренных пунктом 3, без письменного решения о согласовании сетевых организаций запрещается:</p> <ul style="list-style-type: none"> <li>- размещать детские и спортивные площадки, стадионы, рынки, торговые точки, полевые станы, загоны для скота, гаражи и стоянки</li> </ul>
--	--

всех видов машин и механизмов, садовое, отгородные земельные участки и иные объекты недвижимости, расположенные в границах территории ведения гражданами садоводства или огородничества для собственных нужд объекты жилищного строительства, в том числе индивидуального (в охранных зонах воздушных линий электропередачи);

- складировать или размещать хранилища любых, в том числе горюче-смазочных материалов;
- устранять причалы для стоянки судов, барж и плавучих кранов, бросать якоря с судов и осуществлять их проход с отпавными якорями, цепями, лотами, волокушами и талпами (в охранных зонах подводных кабельных линий электропередачи).

5. В охранных зонах объектов по производству электрической энергии запрещается осуществлять действия, которые могут нарушить безопасную работу объектов, в том числе привести к их повреждению или уничтожению и (или) повлечь причинение вреда жизни, здоровью граждан и имуществу физических или юридических лиц, а также нанесение вреда окружающей среде и возникновение пожаров и чрезвычайных ситуаций, а именно:

- убирать, перемещать, засыпать и повреждать предупреждающие знаки;
- размещать кладбища, скотомогильники, захоронения отходов производства и потребления, радиоактивных, химических, взрывчатых, токсичных, отравляющих и ядовитых веществ;
- производить сброс и слив едких и коррозионных веществ, в том числе растворов кислот, щелочей и солей, а также горюче-смазочных материалов;
- разводить огонь и размещать какие-либо открытые или закрытые источники огня;
- проводить работы, размещать объекты и предметы, возводить сооружения, которые могут препятствовать доступу к объектам, без создания необходимых для такого доступа проходов и подъездов;
- производить работы ударными механизмами, сбрасывать тяжести массой свыше 5 тонн;
- складировать любые материалы, в том числе взрывоопасные, пожароопасные и горюче-смазочные.

	<p>6. Без письменного согласования владельцев объектов по производству электрической энергии запрещается:</p> <ul style="list-style-type: none"> <li>- размещать детские и спортивные площадки, стадионы, рынки, торговые точки, полевые станы, загоны для скота, гаражи и стоянки всех видов машин и механизмов;</li> <li>- проводить любые мероприятия, связанные с пребыванием людей, не занятых выполнением работ, разрешенных в установленном порядке;</li> <li>- осуществлять горные, взрывные, мелiorативные работы, в том числе связанные с временным затоплением земель.</li> </ul>	<p>Федеральный закон от 31.03.1999 № 69-ФЗ «О газоснабжении в Российской Федерации»</p> <p>«Правила охраны магистральных трубопроводов», утвержденные Минтопэнерго России 29.04.1992, постановление Госгортехнадзора России от 22.04.1992 № 9</p> <p>Постановление Госгортехнадзора РФ от 23.11.1994 № 61 «О распространении «Правил охраны магистральных трубопроводов» на магистральные аммиакопроводы»</p> <p>Постановление Правительства Российской Федерации от 08.09.2017 № 1083 «Об утверждении Правил охраны магистральных газопроводов и о внесении изменений в Положение о представлении в федеральный орган исполнительной власти (его территориальные органы), уполномоченный Правительством Российской Федерации на осуществление государственного кадастрового учета, государственной регистрации прав, ведение Единого государственного реестра недвижимости и предоставление сведений, содержащихся в Едином государственном реестре недвижимости, федеральными органами исполнительной власти,</p>
<p>3</p> <p>Охранная зона трубопроводов (газопроводов, нефтепродуктопроводов и аммиакопроводов)</p>	<p>1. В охранных зонах трубопроводов запрещается производить всякого рода действия, могущие нарушить нормальную эксплуатацию трубопроводов либо привести к их повреждению, в частности:</p> <ul style="list-style-type: none"> <li>- перемещать, засыпать и ломать опознавательные и сигнальные знаки, контрольно - измерительные пункты;</li> <li>- открывать люки, калитки и двери необслуживаемых усиленных пунктов кабельной связи, ограждений узлов линейной арматуры, стаций катодной и дренажной защиты, линейных и смотровых колодцев и других линейных устройств, открывать и закрывать краны и задвижки, отключать или включать средства связи, энергоснабжения и телемеханики трубопроводов;</li> <li>- устраивать всякого рода свалки, выливать растворы кислот, солей и щелочей;</li> <li>- разрушать берегоукрепительные сооружения, водопропускные устройства, земляные и иные сооружения (устройства), предохраняющие трубопроводы от разрушения, а прилегающую территорию и окружающую местность - от аварийного разлива транспортируемой продукции;</li> <li>- бросать якоря, проходить с отданными якорями, цепями, лотами, волокушами и тросами, производить дноуглубительные и землечерпальные работы;</li> <li>- разводить огонь и размещать какие-либо открытые или закрытые источники огня.</li> </ul> <p>2. В охранных зонах трубопроводов без письменного разрешения предприятий трубопроводного транспорта запрещается:</p> <ul style="list-style-type: none"> <li>- возводить любые постройки и сооружения; на расстоянии ближе 1000 м от оси аммиакопровода запрещается: строить коллективные</li> </ul>	<p>Федеральный закон от 31.03.1999 № 69-ФЗ «О газоснабжении в Российской Федерации»</p> <p>«Правила охраны магистральных трубопроводов», утвержденные Минтопэнерго России 29.04.1992, постановление Госгортехнадзора России от 22.04.1992 № 9</p> <p>Постановление Госгортехнадзора РФ от 23.11.1994 № 61 «О распространении «Правил охраны магистральных трубопроводов» на магистральные аммиакопроводы»</p> <p>Постановление Правительства Российской Федерации от 08.09.2017 № 1083 «Об утверждении Правил охраны магистральных газопроводов и о внесении изменений в Положение о представлении в федеральный орган исполнительной власти (его территориальные органы), уполномоченный Правительством Российской Федерации на осуществление государственного кадастрового учета, государственной регистрации прав, ведение Единого государственного реестра недвижимости и предоставление сведений, содержащихся в Едином государственном реестре недвижимости, федеральными органами исполнительной власти,</p>

	<p>сдачу с жилыми домами. Устраивать массовые спортивные соревнования, соревнования с участием зрителей, купания, массовый отдых людей, любительское рыболовство, расположение временных полевых жилищ и станов любого назначения, загоны для скота;</p> <ul style="list-style-type: none"> <li>- высаживать деревья и кустарники всех видов, складировать корма, удобрения, материалы, сено и солому, располагать конюшни, содержать скот, выделять рыбопромисловые участки, производить добычу рыбы, а также водных животных и растений, устраивать водопой, пронживать колуку и заготовку льда;</li> <li>- сооружать проезды и проезды через трассы трубопроводов, устраивать стоянки автомобильного транспорта, тракторов и механизмов, размещать сады и огороды;</li> <li>- производить мелноративные земляные работы, сооружать оросительные и осушительные системы;</li> <li>- пронживать всякого рода открытые и подземные, горные, строительные, монтажные и взрывные работы, планировку грунта.</li> </ul> <p>3. В охранных зонах магистральных газопроводов запрещается:</p> <ul style="list-style-type: none"> <li>- перемещать, засыпать, повреждать и разрушать контрольно-измерительные и контрольно-диагностические пункты, предупредительные надписи, опознавательные и сигнальные знаки местонахождения магистральных газопроводов;</li> <li>- открывать двери и люки необслуживаемых усиленных пунктов в кабелейных линиях связи, калитки ограждений узлов линейной арматуры, двери установок электрохимической защиты, люки линейных и смотровых колодцев, открывать и закрывать краны, задвижки, отключать и включать средства связи, энергооборудования, устройства телемеханики магистральных газопроводов;</li> <li>- устраивать свалки, осуществлять сброс и слив едких и коррозионно-агрессивных веществ и горюче-смазочных материалов;</li> <li>- складировать любые материалы, в том числе горюче-смазочные, или размещать хранилища любых материалов;</li> <li>- повреждать берегозащитные, водовыпускные сооружения, земляные и иные сооружения (устройства), предохраняющие магистральный газопровод от разрушения;</li> <li>- осуществлять остановку судов и плавучих объектов на якорь, добычу морских млекопитающих, рыболовство придонными</li> </ul>	<p>государственной власти субъектов Российской Федерации и органами местного самоуправления дополнительными сведениями, воспроизводимыми на публичных кадастровых картах»</p> <p>Постановление Правительства Российской Федерации от 20.11.2000 № 878 «Об утверждении Правил газораспределительных сетей»</p>
--	--	---

	<p>орудиями добычи (вылова) водных биологических ресурсов, плавание с вытравленной якорь-цепью;</p> <ul style="list-style-type: none"> <li>- проводить дноуглубительные и другие работы, связанные с изменением дна и берегов водных объектов, за исключением работ, необходимых для технического обслуживания объекта магистрального газопровода;</li> <li>- проводить работы с использованием ударно-импульсных устройств и вспомогательных механизмов, сбрасывать грузы;</li> <li>- осуществлять рекреационную деятельность (кроме деятельности по размещению туристских стоянок), разводить костры и размещать источники огня;</li> <li>- огораживать и перестраивать охраняемые зоны;</li> <li>- размещать какие-либо здания, строения, сооружения, не относящиеся к объектам, указанным в пункте 2 Правил, за исключением объектов, указанных в подпунктах «д» – «к» и «м» пункта 6 Правил, утвержденным Постановлением Правительства РФ от 08.09.2017 № 1083;</li> <li>- осуществлять несанкционированное подключение (присоединение) к магистральному газопроводу.</li> </ul> <p>4. В охранных зонах магистральных газопроводов без письменного разрешения собственника магистрального газопровода или организации, эксплуатирующей магистральный газопровод не допускается:</p> <ul style="list-style-type: none"> <li>- проведение горных, взрывных, строительных, монтажных, мелноразрывных работ, в том числе работ, связанных с затоплением земель;</li> <li>- осуществление посадки и вырубки деревьев и кустарников;</li> <li>- проведение потрубочно-разрубочных работ, устройство водопов скота, колка и заготовка льда;</li> <li>- проведение земляных работ на глубине более чем 0,3 метра, планировка грунта;</li> <li>- сооружение заград на реках и ручьях;</li> <li>- складирование кормов, удобрений, сена, соломы, размещение полевых станков и загонов для скота;</li> <li>- размещение туристских стоянок;</li> <li>- размещение гаражей, стоянок и парковок транспортных средств;</li> <li>- сооружение переездов через магистральные газопроводы;</li> </ul>
--	---

	<ul style="list-style-type: none"> <li>- прокладка инженерных коммуникаций;</li> <li>- проведение инженерных изысканий, связанных с бурением скважин и устройством шурфов;</li> <li>- устройство причалов для судов и пляжей;</li> <li>- проведение работ на объектах транспортной инфраструктуры, находящихся на территории охранной зоны;</li> <li>- проведение работ, связанных с временным затоплением земель, не относящихся к землям сельскохозяйственного назначения.</li> </ul> <p>5. В границах охранной зоны газораспределительных сетей запрещается:</p> <ul style="list-style-type: none"> <li>- строить объекты жилищно-гражданского и производственного назначения;</li> <li>- сносить и реконструировать мосты, коллекторы, автомобильные и железные дороги с расположенными на них газораспределительными сетями без предварительного выноса этих газопроводов по согласованию с эксплуатационными организациями;</li> <li>- разрушать берегоукрепительные сооружения, водопропускные устройства, земляные и иные сооружения, предохраняющие газораспределительные сети от разрушений;</li> <li>- перемещать, повреждать, засыпать и уничтожать опознавательные знаки, контрольно-измерительные пункты и другие устройства газораспределительных сетей;</li> <li>- устраивать свалки и склады, разливать растворы кислот, солей, щелочей и других химически активных веществ;</li> <li>- оторазивать и переторазивать охранные зоны, препятствовать доступу персонала эксплуатационных организаций к газораспределительным сетям, проведению обслуживания и устранению повреждений газораспределительных сетей;</li> <li>- разводить огонь и размещать источники огня;</li> <li>- рыть погреба, копать и обрабатывать почву сельскохозяйственными и мелкотравяными орудиями и механизмами на глубину более 0,3 метра;</li> <li>- открывать капиллы и двери газорегуляторных пунктов, станций катодной и дренажной защиты, люки подземных колодцев, включая или отключая электроснабжение средств связи, освещения и систем телемеханики;</li> <li>- набрасывать, приставлять и привязывать к опорам и надземным</li> </ul>
--	--

4	<p>Охранная зона особо охраняемой природной территории (государственного природного заповедника, национального парка, природного парка, памятника природы)</p>	<p>газопроводам, отражением и зданиям газораспределительных сетей посторонние предметы, лестницы, влезать на них.</p> <p>- Самовольно подключаться к газораспределительным сетям.</p> <p>В границах охраняемых зон запрещается деятельность, оказывающая негативное воздействие на природные комплексы особо охраняемых природных территорий.</p> <p>В границах охранных зон запрещается всякая деятельность, влекущая за собой нарушение сохранности памятников природы.</p> <p>Ограничения использования земельных участков в границах охранной зоны установлены постановлением правительства Воронежской области от 08.11.2019 № 1086 «О создании охранных зон отдельных особо охраняемых природных территорий областного значения»</p>	<p>Земельный кодекс Российской Федерации Федеральный закон от 14.03.1995 № 33-ФЗ «Об особо охраняемых природных территориях»</p>
5	<p>Водоохранная зона</p>	<p>В границах водоохранной зоны запрещается:</p> <ul style="list-style-type: none"> <li>- использование сточных вод в целях регулирования плодородия почвы,</li> <li>- размещение кладбищ, скотомогильников, объектов размещения отходов производства и потребления, химических, взрывчатых, токсичных, отравляющих и ядовитых веществ, пунктов захоронения радиоактивных отходов, а также загрязнение территории загрязняющими веществами, предельно допустимые концентрации которых в водах водных объектов рыбохозяйственного значения не установлены.</li> <li>- осуществление авиационных мер по борьбе с вредными организмами,</li> <li>- движение и стоянка транспортных средств (кроме специальных транспортных средств), за исключением их движения по дорогам и стоянки на дорогах и в специально оборудованных местах, имеющих твердое покрытие.</li> <li>- строительство и реконструкция автозаправочных станций, складов горюче-смазочных материалов (за исключением случаев, если автозаправочные станции, склады горюче-смазочных материалов размещены на территориях портов, инфраструктуры внутренних водных путей, в том числе баз (сооружений) для стоянки маломерных судов, объектов органов федеральной службы безопасности), станций технического обслуживания, используемых для</li> </ul>	<p>Водный кодекс Российской Федерации</p>

	<p>технического осмотра и ремонта транспортных средств, осуществление мойки транспортных средств;</p> <ul style="list-style-type: none"> <li>- хранение пестицидов и агрохимикатов (за исключением хранения агрохимикатов в специализированных хранилищах на территориях морских портов за пределами границ прибрежных защитных полос), применение пестицидов и агрохимикатов;</li> <li>- сброс сточных, в том числе дренажных, вод;</li> <li>- разведка и добыча общераспространенных полезных ископаемых (за исключением случаев, если разведка и добыча общераспространенных полезных ископаемых осуществляются пользователями недр, осуществляющими разведку и добычу иных видов полезных ископаемых, в границах предоставленных им в соответствии с законодательством Российской Федерации о недрах горных отводов и (или) геологических отводов на основании утвержденного технического проекта в соответствии со ст. 19.1 Закона Российской Федерации от 21 февраля 1992 года № 2395-1 «О недрах»);</li> </ul>	
6	<p>Прибрежная защитная полоса</p> <p>В границах прибрежных защитных полос запрещается:</p> <ul style="list-style-type: none"> <li>- использование сточных вод в целях регулирования плодородия почв;</li> <li>- размещение кладбищ, скотомогильников, объектов размещения отходов производства и потребления, химических, взрывчатых, токсичных, отравляющих и ядовитых веществ, пунктов захоронения радиоактивных отходов, а также загрязнение территории загрязняющими веществами, предельно допустимые концентрации которых в водах водных объектов рыбохозяйственного значения не установлены;</li> <li>- осуществление авиационных мер по борьбе с вредными организмами;</li> <li>- движение и стоянка транспортных средств (кроме специальных транспортных средств), за исключением их движения по дорогам и стоянки на дорогах и в специально оборудованных местах, имеющих твердое покрытие;</li> <li>- строительство и реконструкция автозаправочных станций, складов горюче-смазочных материалов (за исключением случаев, если автозаправочные станции, склады горюче-смазочных материалов размещены на территориях портов, инфраструктуры внутренних водных путей, в том числе баз (сооружений) для стоянки маломерных</li> </ul>	Водный кодекс Российской Федерации

		<p>судов, объектов федеральной службы безопасности), станций технического обслуживания, используемых для технического осмотра и ремонта транспортных средств, осуществление мойки транспортных средств;</p> <p>- хранение пестицидов и агрохимикатов (за исключением хранения агрохимикатов в специализированных хранилищах на территориях морских портов за пределами границ прибрежных защитных полос), применение пестицидов и агрохимикатов;</p> <p>- сброс сточных, в том числе дренажных, вод;</p> <p>- разведка и добыча общераспространенных полезных ископаемых (за исключением случаев, если разведка и добыча общераспространенных полезных ископаемых осуществляются пользователями недр, осуществляющими разведку и добычу иных видов полезных ископаемых, в границах предоставленных им в соответствии с законодательством Российской Федерации о недрах горных отводов и (или) геологических отводов на основании утвержденного технического проекта в соответствии со ст. 19.1 Закона Российской Федерации от 21 февраля 1992 года № 2395-1 «О недрах»);</p> <p>- распашка земель;</p> <p>- размещение отвалов размываемых грунтов;</p> <p>- выпас сельскохозяйственных животных и организация для них летних лагерей, ванн.</p>	
7	<p>Зоны санитарной охраны источников питьевого и хозяйственно-бытового водоснабжения, а также устанавливаемые в случаях, предусмотренных Водным кодексом Российской Федерации, в отношении подземных водных объектов зоны специальной охраны</p>	<p>В зоне санитарной охраны источников питьевого и хозяйственно-бытового водоснабжения запрещается сброс сточных, в том числе дренажных, вод.</p> <p>На территории зоны санитарной охраны подземных источников водоснабжения:</p> <p>1. В первом поясе не допускается:</p> <p>- посадка высокоствольных деревьев;</p> <p>- все виды строительства, не имеющие непосредственного отношения к эксплуатации, реконструкции и расширению водопроводных сооружений, в том числе прокладка трубопроводов различного назначения;</p> <p>- размещение жилых и хозяйственно-бытовых зданий;</p> <p>- проживание людей;</p> <p>- применение ядохимикатов и удобрений.</p>	<p>Водный кодекс Российской Федерации</p> <p>СанПиН 2.1.4.1110-02 «Зоны санитарной охраны источников водоснабжения и водопроводов питьевого назначения»</p>

2. Во втором поясе запрещено:

- закладка отработанных вод в подземные горизонты, подземное складирование твердых отходов и разработка недр земли;
  - размещение кладбищ, скотомогильников, полей ассенизации, полей фильтрации, навозохранилищ, силосных траншей, животноводческих и птицеводческих предприятий и других объектов, обуславливающих опасность микробного загрязнения подземных вод;
  - применение удобрений и ядохимикатов;
  - рубка леса главного пользования и реконструкция;
  - размещение складов горюче-смазочных материалов, ядохимикатов и минеральных удобрений, накопителей промстоков, шламохранилищ и других объектов, обуславливающих опасность химического загрязнения подземных вод.
- Бурение новых скважин и новое строительство, связанное с нарушением почвенного покрова, производится при обязательном согласовании с центром государственного санитарно-эпидемиологического надзора.

3. В третьем поясе запрещено:

- закладка отработанных вод в подземные горизонты, подземное складирование твердых отходов и разработка недр земли;
  - размещение складов горюче-смазочных материалов, ядохимикатов и минеральных удобрений, накопителей промстоков, шламохранилищ и других объектов, обуславливающих опасность химического загрязнения подземных вод. Размещение таких объектов допускается в пределах третьего пояса зоны санитарной охраны только при использовании защищенных подземных вод, при условии выполнения специальных мероприятий по защите водоносного горизонта от загрязнения при наличии санитарно-эпидемиологического заключения центра государственного санитарно-эпидемиологического надзора, выданного с учётом заключения органов геологического контроля.
- Бурение новых скважин и новое строительство, связанное с нарушением почвенного покрова, производится при обязательном согласовании с центром государственного санитарно-эпидемиологического надзора.

	<p>На территории зоны санитарной охраны поверхностных источников водоснабжения:</p> <ul style="list-style-type: none"> <li>1. В первом поясе не допускается: <ul style="list-style-type: none"> <li>- посадка высокоствольных деревьев;</li> <li>- все виды строительства, не имеющие непосредственного отношения к эксплуатации, реконструкции и расширению водопроводных сооружений, в том числе прокладка трубопроводов различного назначения;</li> <li>- размещение жилых и хозяйственно-бытовых зданий;</li> <li>- проживание людей;</li> <li>- применение ядохимикатов и удобрений;</li> <li>- стпуск любых сточных вод, в том числе сточных вод водного транспорта;</li> <li>- купание, стирка белья, водопой скота и другие виды водопользования, оказывающие влияние на качество воды.</li> </ul> </li> <li>2. Во втором поясе не допускается: <ul style="list-style-type: none"> <li>- рубка леса главного пользования и реконструкции, а также закрепление за лесозаготовительными предприятиями древесины на корню и лесосечного фонда долгосрочного пользования (допускается только рубки ухода и санитарные рубки леса);</li> <li>- расположение стойбищ и выпас скота, а также всякое другое использование водоема и земельных участков, лесных угодий в пределах прибрежной полосы шириной не менее 500 м, которое может привести к ухудшению качества или уменьшению количества воды источника водоснабжения;</li> <li>- отведение сточных вод в зоне водосбора источника водоснабжения, включая его притоки, не отвечающих гигиеническим требованиям к охране поверхностных вод;</li> <li>- размещение кладбищ, скотомогильников, полей ассенизации, полей фильтрации, навозохранилищ, силосных траншей, животноводческих и птицеводческих предприятий и других объектов, обуславливающих опасность микробного загрязнения подземных вод;</li> <li>- применение удобрений и ядохимикатов;</li> <li>- рубка леса главного пользования и реконструкции;</li> <li>- сброс промышленных, сельскохозяйственных, городских и ливневых сточных вод, содержание в которых химических веществ и</li> </ul> </li> </ul>
--	---

микрорганизмов превышает установленные санитарными правилами гигиенические нормативы качества воды (с учетом Определения Верховного Суда Российской Федерации от 25.09.2014 № АПЛ14-393);

- размещение складов горюче-смазочных материалов, ядохимикатов и минеральных удобрений, накопителей промстоков, шламоотделителей и других объектов, обуславливающих опасность химического загрязнения подземных вод.

Регулирование отведения территории для нового строительства жилых, промышленных и сельскохозяйственных объектов, а также согласование изменений технологий действующих предприятий, связанных с повышением степени опасности загрязнения сточными водами источника водоснабжения производится при согласовании с центром государственного санитарно-эпидемиологического надзора. Все работы, в том числе добыча песка, гравия, доноуглубительные, в пределах акватории зоны санитарной охраны допускаются по согласованию с центром государственного санитарно - эпидемиологического надзора лишь при обосновании гидрологическими расчетами отсутствия ухудшения качества воды в створе водозабора.

Использование химических методов борьбы с эвтрофикацией водоемов допускается при условии применения препаратов, имеющих положительное санитарно - эпидемиологическое заключение государственной санитарно - эпидемиологической службы Российской Федерации.

Использование источников водоснабжения в пределах второго пояса зоны санитарной охраны для купания, туризма, водного спорта и рыбной ловли допускается в установленных местах при условии соблюдения гигиенических требований к охране поверхностных вод, а также гигиенических требований к зонам рекреации водных объектов.

3. В третьем поясе не допускается отведение сточных вод в зоне водозабора источника водоснабжения, включая его притоки, не отвечающих гигиеническим требованиям к охране поверхностных вод.

Регулирование отведения территории для нового строительства

	<p>жилья, промышленных и сельскохозяйственных объектов, а также согласование изменений технологий действующих предприятий, связанных с повышением степени опасности загрязнения сточными водами источника водоснабжения производится при согласовании с центром государственного санитарно-эпидемиологического надзора. Все работы, в том числе добыча песка, гравия, донноуглубительные, в пределах акватории зоны санитарной охраны допускаются по согласованию с центром государственного санитарно - эпидемиологического надзора лишь при обосновании гидрологическими расчетами отсутствия ухудшения качества воды в створе водозабора.</p> <p>Использование химических методов борьбы с эвтрофикацией водоемов допускается при условии применения препаратов, имеющих положительное санитарно - эпидемиологическое заключение государственной санитарно - эпидемиологической службы Российской Федерации.</p>	
8	<p>Зоны затопления и подтопления</p>	<p>Водный кодекс Российской Федерации</p>
9	<p>Санитарно-защитная зона</p>	<p>Постановление Правительства Российской Федерации от 03.03.2018 № 222 «Об утверждении Правил установления санитарно-защитных зон и использования земельных участков, расположенных в границах санитарно-защитных зон»</p>

		<p>комплексов водопроводных сооружений для подготовки и хранения питьевой воды, использования земельных участков в целях производства, хранения и переработки сельскохозяйственной продукции, предназначенной для дальнейшего использования в качестве пищевой продукции, если химическое, физическое и (или) биологическое воздействие объекта, в отношении которого установлена санитарно-защитная зона, приведет к нарушению качества и безопасности таких средств, сырья, воды и продукции в соответствии с установленными требованиями.</p>	
10	<p>Охранная зона пунктов государственной геодезической сети, государственной нивелирной сети и государственной гравиметрической сети</p>	<p>В пределах границ охранных зон пунктов запрещается использование земельных участков для осуществления видов деятельности, приводящих к повреждению или уничтожению наружных опознавательных знаков пунктов, нарушению неизменности местоположения их центров, уничтожению, перемещению, засыпке или повреждению составных частей пунктов. Также на земельных участках в границах охранных зон пунктов запрещается проведение работ, размещение объектов и предметов, которые могут препятствовать доступу к пунктам.</p>	<p>Постановление Правительства Российской Федерации от 21.08.2019 № 1080 «Об охранных зонах пунктов государственной геодезической сети, государственной нивелирной сети и государственной гравиметрической сети»</p>

Приложение № 1  
к правилам землепользования и застройки  
Дерезовского сельского поселения  
Верхнемамонского муниципального района  
Воронежской области

СВЕДЕНИЯ О ГРАНИЦАХ ТЕРРИТОРИАЛЬНЫХ ЗОН,  
СОДЕРЖАЩИЕ ГРАФИЧЕСКОЕ ОПИСАНИЕ МЕСТОПОЛОЖЕНИЯ  
ГРАНИЦ ТЕРРИТОРИАЛЬНЫХ ЗОН, ПЕРЕЧЕНЬ КООРДИНАТ  
ХАРАКТЕРНЫХ ТОЧЕК ГРАНИЦ ТЕРРИТОРИАЛЬНЫХ ЗОН  
СЕЛА ДЕРЕЗОВКА

## ОПИСАНИЕ МЕСТОПОЛОЖЕНИЯ ГРАНИЦ

Зона застройки индивидуальными жилыми домами села Дерезовка - Ж1/1

(наименование объекта, местоположение границ которого описано  
(далее - объект)

## Раздел 1

Сведения об объекте		
№ п/п	Характеристики объекта	Описание характеристик
1	2	3
1	Местоположение объекта	Воронежская область, Верхнемамонский муниципальный район, Дерезовское сельское поселение, село Дерезовка
2	Площадь объекта $\pm$ величина погрешности определения площади ( $P \pm \Delta P$ )	2339423 $\pm$ -5353 м <sup>2</sup>
3	Иные характеристики объекта	-

## Раздел 2

Сведения о местоположении границ объекта					
1. Система координат: МСК - 36, зона 2					
2. Сведения о характерных точках границ объекта					
Обозначение характерных точек границ	Координаты, м		Метод определения координат характерной точки	Средняя квадратическая погрешность положения характерной точки (Мт), м	Описание обозначения точки на местности (при наличии)
	X	Y			
1	2	3	4	5	6
1	338715.19	2164299.86	Картометрический	1.00	-
2	338696.90	2164350.80	Картометрический	1.00	-
3	338686.63	2164365.10	Картометрический	1.00	-
4	338654.82	2164426.64	Картометрический	1.00	-
5	338638.25	2164485.77	Картометрический	1.00	-
6	338624.45	2164517.84	Картометрический	1.00	-
7	338610.77	2164535.50	Картометрический	1.00	-
8	338576.11	2164536.03	Картометрический	1.00	-
9	338522.03	2164532.16	Картометрический	1.00	-
10	338526.06	2164555.06	Картометрический	1.00	-
11	338539.44	2164572.97	Картометрический	1.00	-
12	338543.34	2164611.12	Картометрический	1.00	-
13	338543.04	2164645.84	Картометрический	1.00	-
14	338502.40	2164752.19	Картометрический	1.00	-
15	338470.86	2164781.55	Картометрический	1.00	-
16	338452.71	2164827.97	Картометрический	1.00	-
17	338448.03	2164847.40	Картометрический	1.00	-
18	338444.73	2164861.06	Картометрический	1.00	-
19	338443.95	2164864.31	Картометрический	1.00	-
20	338417.57	2164883.55	Картометрический	1.00	-
21	338394.49	2164913.83	Картометрический	1.00	-
22	338385.71	2164951.02	Картометрический	1.00	-
23	338391.93	2164976.88	Картометрический	1.00	-
24	338393.06	2164981.58	Картометрический	1.00	-
25	338263.67	2165156.80	Картометрический	1.00	-
26	338202.32	2165239.88	Картометрический	1.00	-
27	338152.09	2165280.08	Картометрический	1.00	-
28	338117.91	2165322.96	Картометрический	1.00	-
29	338085.60	2165375.68	Картометрический	1.00	-
30	338069.90	2165401.30	Картометрический	1.00	-
31	338036.30	2165474.68	Картометрический	1.00	-
32	337987.96	2165612.25	Картометрический	1.00	-
33	337971.55	2165682.45	Картометрический	1.00	-
34	337969.17	2165681.24	Аналитический	0.10	-
35	337912.88	2165655.79	Аналитический	0.10	-
36	337897.39	2165676.20	Аналитический	0.10	-

1	2	3	4	5	6
37	337889.60	2165692.05	Аналитический	0.10	-
38	337954.99	2165719.87	Аналитический	0.10	-
39	337960.00	2165721.98	Картометрический	1.00	-
40	337844.74	2165918.27	Картометрический	1.00	-
41	337748.77	2166040.41	Картометрический	1.00	-
42	337694.62	2166112.64	Картометрический	1.00	-
43	337662.41	2166162.02	Картометрический	1.00	-
44	337646.74	2166201.40	Картометрический	1.00	-
45	337595.87	2166268.44	Картометрический	1.00	-
46	337538.11	2166344.08	Картометрический	1.00	-
47	337515.01	2166353.68	Картометрический	1.00	-
48	337508.73	2166367.92	Картометрический	1.00	-
49	337500.18	2166405.84	Картометрический	1.00	-
50	337420.19	2166490.24	Картометрический	1.00	-
51	337366.18	2166551.60	Картометрический	1.00	-
52	337321.87	2166597.09	Картометрический	1.00	-
53	337279.89	2166651.10	Картометрический	1.00	-
54	337205.34	2166721.24	Картометрический	1.00	-
55	337176.04	2166741.70	Картометрический	1.00	-
56	337156.86	2166764.10	Картометрический	1.00	-
57	337076.72	2166854.44	Картометрический	1.00	-
58	337044.16	2166904.46	Картометрический	1.00	-
59	337024.22	2166923.44	Картометрический	1.00	-
60	337000.25	2166933.86	Картометрический	1.00	-
61	336958.79	2167001.44	Картометрический	1.00	-
62	336913.86	2167027.66	Картометрический	1.00	-
63	336875.11	2167081.98	Картометрический	1.00	-
64	336839.35	2167087.55	Картометрический	1.00	-
65	336773.22	2167016.39	Картометрический	1.00	-
66	336733.69	2167039.03	Картометрический	1.00	-
67	336694.37	2167007.52	Картометрический	1.00	-
68	336643.97	2166955.42	Картометрический	1.00	-
69	336619.28	2166926.00	Картометрический	1.00	-
70	336589.46	2166945.77	Картометрический	1.00	-
71	336592.39	2166932.37	Аналитический	0.10	-
72	336606.71	2166891.04	Аналитический	0.10	-
73	336617.12	2166859.96	Аналитический	0.10	-
74	336623.85	2166840.40	Аналитический	0.10	-
75	336632.07	2166815.63	Аналитический	0.10	-
76	336636.66	2166800.56	Аналитический	0.10	-
77	336644.51	2166766.31	Аналитический	0.10	-
78	336647.39	2166749.56	Аналитический	0.10	-
79	336649.37	2166734.37	Аналитический	0.10	-
80	336653.57	2166736.38	Аналитический	0.10	-
81	336659.86	2166738.85	Аналитический	0.10	-
82	336665.69	2166730.79	Аналитический	0.10	-
83	336723.60	2166801.46	Картометрический	1.00	-
84	336789.01	2166727.44	Картометрический	1.00	-

1	2	3	4	5	6
85	336730.95	2166704.93	Картометрический	1.00	-
86	336674.37	2166675.99	Картометрический	1.00	-
87	336675.00	2166576.92	Картометрический	1.00	-
88	336694.77	2166543.28	Картометрический	1.00	-
89	336871.10	2166298.80	Картометрический	1.00	-
90	336881.71	2166282.86	Картометрический	1.00	-
91	336955.09	2166142.79	Картометрический	1.00	-
92	336894.71	2166082.53	Картометрический	1.00	-
93	336800.67	2166005.79	Картометрический	1.00	-
94	336731.31	2165943.14	Картометрический	1.00	-
95	336710.04	2165904.39	Аналитический	0.10	-
96	336721.99	2165899.43	Аналитический	0.10	-
97	336721.35	2165895.40	Аналитический	0.10	-
98	336722.37	2165891.43	Аналитический	0.10	-
99	336726.57	2165885.03	Аналитический	0.10	-
100	336736.66	2165875.29	Аналитический	0.10	-
101	336743.84	2165868.16	Аналитический	0.10	-
102	336752.23	2165860.20	Аналитический	0.10	-
103	336761.64	2165851.37	Аналитический	0.10	-
104	336791.80	2165822.81	Аналитический	0.10	-
105	336824.46	2165792.74	Аналитический	0.10	-
106	336865.64	2165757.66	Аналитический	0.10	-
107	336895.96	2165734.44	Аналитический	0.10	-
108	336909.55	2165724.31	Аналитический	0.10	-
109	336928.55	2165711.64	Аналитический	0.10	-
110	336943.04	2165704.01	Аналитический	0.10	-
111	336955.69	2165698.27	Аналитический	0.10	-
112	336961.09	2165697.98	Аналитический	0.10	-
113	336964.04	2165698.35	Аналитический	0.10	-
114	336966.97	2165699.62	Аналитический	0.10	-
115	336970.35	2165701.80	Аналитический	0.10	-
116	336973.16	2165704.04	Аналитический	0.10	-
117	336971.53	2165704.57	Картометрический	1.00	-
118	336991.46	2165720.10	Картометрический	1.00	-
119	336981.42	2165731.14	Картометрический	1.00	-
120	336967.07	2165747.62	Картометрический	1.00	-
121	337021.06	2165795.04	Картометрический	1.00	-
122	337037.10	2165806.50	Картометрический	1.00	-
123	337040.80	2165802.08	Картометрический	1.00	-
124	337055.01	2165784.15	Картометрический	1.00	-
125	337073.02	2165772.86	Картометрический	1.00	-
126	337136.52	2165826.03	Картометрический	1.00	-
127	337183.49	2165869.88	Картометрический	1.00	-
128	337196.80	2165855.26	Картометрический	1.00	-
129	337229.75	2165885.12	Картометрический	1.00	-
130	337215.71	2165900.81	Картометрический	1.00	-
131	337229.05	2165912.31	Картометрический	1.00	-
132	337274.33	2165954.39	Картометрический	1.00	-

1	2	3	4	5	6
133	337286.40	2165963.35	Картометрический	1.00	-
134	337305.61	2165973.49	Картометрический	1.00	-
135	337320.45	2165977.26	Картометрический	1.00	-
136	337349.10	2165955.52	Картометрический	1.00	-
137	337348.01	2165954.39	Картометрический	1.00	-
138	337339.56	2165946.41	Картометрический	1.00	-
139	337355.34	2165923.19	Картометрический	1.00	-
140	337336.95	2165907.75	Картометрический	1.00	-
141	337341.42	2165902.70	Картометрический	1.00	-
142	337335.46	2165898.35	Картометрический	1.00	-
143	337280.10	2165854.19	Картометрический	1.00	-
144	337271.90	2165847.64	Картометрический	1.00	-
145	337192.12	2165781.44	Картометрический	1.00	-
146	337113.33	2165711.82	Картометрический	1.00	-
147	337150.22	2165672.47	Картометрический	1.00	-
148	337189.52	2165657.89	Картометрический	1.00	-
149	337240.88	2165698.94	Аналитический	0.10	-
150	337250.32	2165721.80	Картометрический	1.00	-
151	337279.07	2165745.33	Картометрический	1.00	-
152	337332.31	2165784.54	Картометрический	1.00	-
153	337337.63	2165788.94	Картометрический	1.00	-
154	337382.14	2165744.31	Картометрический	1.00	-
155	337489.84	2165630.00	Картометрический	1.00	-
156	337492.71	2165624.02	Картометрический	1.00	-
157	337496.47	2165607.93	Аналитический	0.10	-
158	337510.18	2165615.64	Аналитический	0.10	-
159	337515.19	2165617.53	Аналитический	0.10	-
160	337542.05	2165631.72	Аналитический	0.10	-
161	337542.90	2165633.45	Аналитический	0.10	-
162	337543.17	2165636.15	Аналитический	0.10	-
163	337554.71	2165640.35	Аналитический	0.10	-
164	337556.48	2165638.82	Аналитический	0.10	-
165	337556.88	2165638.70	Аналитический	0.10	-
166	337590.32	2165656.02	Аналитический	0.10	-
167	337603.61	2165662.98	Аналитический	0.10	-
168	337624.15	2165674.23	Аналитический	0.10	-
169	337646.78	2165691.50	Аналитический	0.10	-
170	337644.63	2165695.64	Картометрический	1.00	-
171	337602.99	2165738.45	Картометрический	1.00	-
172	337590.09	2165751.99	Картометрический	1.00	-
173	337578.77	2165756.03	Картометрический	1.00	-
174	337517.25	2165820.58	Аналитический	0.10	-
175	337471.80	2165866.09	Картометрический	1.00	-
176	337508.71	2165902.70	Картометрический	1.00	-
177	337528.37	2165906.62	Картометрический	1.00	-
178	337541.55	2165902.21	Картометрический	1.00	-
179	337579.91	2165901.68	Картометрический	1.00	-
180	337599.07	2165906.25	Картометрический	1.00	-

1	2	3	4	5	6
181	337676.37	2165988.15	Картометрический	1.00	-
182	337684.60	2165998.03	Картометрический	1.00	-
183	337710.23	2165975.90	Картометрический	1.00	-
184	337700.19	2165963.64	Картометрический	1.00	-
185	337646.70	2165899.45	Картометрический	1.00	-
186	337634.83	2165885.20	Картометрический	1.00	-
187	337623.95	2165874.32	Картометрический	1.00	-
188	337603.37	2165855.74	Картометрический	1.00	-
189	337601.99	2165846.68	Картометрический	1.00	-
190	337599.19	2165839.04	Картометрический	1.00	-
191	337625.88	2165782.39	Картометрический	1.00	-
192	337661.34	2165710.33	Картометрический	1.00	-
193	337665.16	2165696.03	Картометрический	1.00	-
194	337652.79	2165685.31	Картометрический	1.00	-
195	337659.07	2165678.81	Аналитический	0.10	-
196	337634.96	2165667.62	Картометрический	1.00	-
197	337614.39	2165656.33	Картометрический	1.00	-
198	337615.19	2165654.68	Картометрический	1.00	-
199	337630.75	2165625.83	Аналитический	0.10	-
200	337632.79	2165622.15	Картометрический	1.00	-
201	337612.86	2165608.40	Аналитический	0.10	-
202	337583.77	2165589.18	Аналитический	0.10	-
203	337604.57	2165554.36	Аналитический	0.10	-
204	337540.06	2165518.85	Аналитический	0.10	-
205	337514.04	2165549.10	Аналитический	0.10	-
206	337523.80	2165558.04	Аналитический	0.10	-
207	337520.76	2165562.07	Аналитический	0.10	-
208	337531.69	2165572.74	Аналитический	0.10	-
209	337542.45	2165581.20	Аналитический	0.10	-
210	337539.84	2165584.92	Аналитический	0.10	-
211	337526.36	2165606.51	Аналитический	0.10	-
212	337524.42	2165611.26	Аналитический	0.10	-
213	337515.89	2165606.98	Аналитический	0.10	-
214	337488.86	2165592.79	Аналитический	0.10	-
215	337471.59	2165584.14	Аналитический	0.10	-
216	337462.63	2165577.02	Аналитический	0.10	-
217	337461.79	2165574.60	Аналитический	0.10	-
218	337464.10	2165570.59	Аналитический	0.10	-
219	337457.86	2165563.23	Аналитический	0.10	-
220	337450.28	2165565.60	Аналитический	0.10	-
221	337447.33	2165566.35	Аналитический	0.10	-
222	337444.82	2165565.37	Аналитический	0.10	-
223	337427.72	2165555.84	Аналитический	0.10	-
224	337397.42	2165538.08	Аналитический	0.10	-
225	337371.16	2165522.21	Аналитический	0.10	-
226	337343.00	2165505.35	Аналитический	0.10	-
227	337340.01	2165501.89	Аналитический	0.10	-
228	337339.79	2165497.73	Аналитический	0.10	-

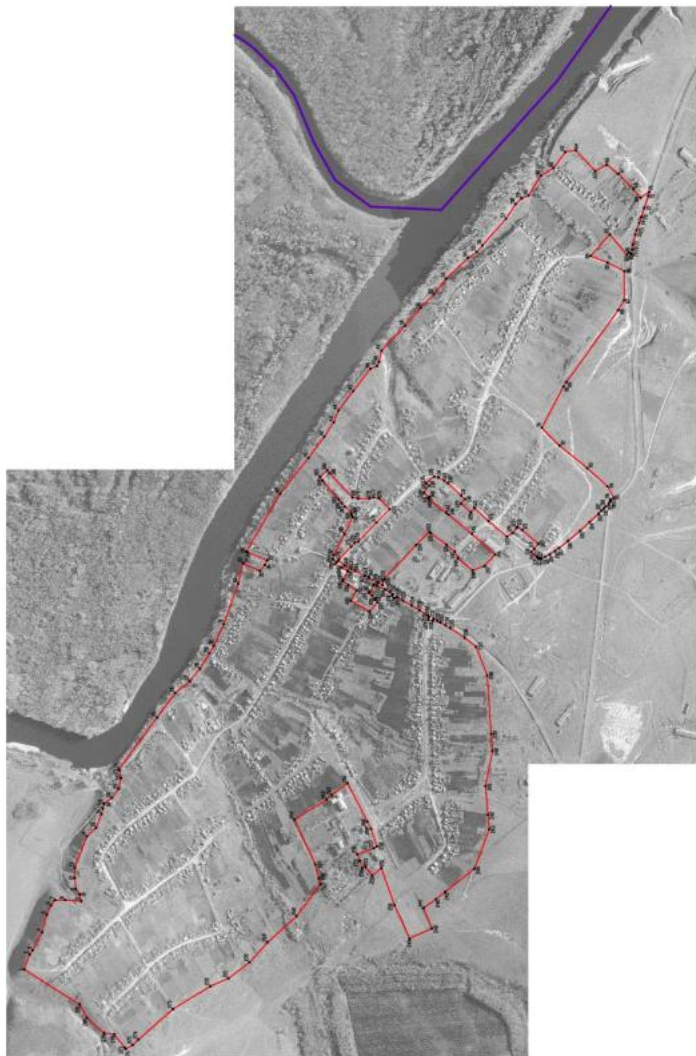
1	2	3	4	5	6
229	337341.58	2165489.41	Аналитический	0.10	-
230	337324.93	2165486.47	Аналитический	0.10	-
231	337323.26	2165493.43	Аналитический	0.10	-
232	337309.32	2165485.03	Аналитический	0.10	-
233	337299.40	2165479.68	Аналитический	0.10	-
234	337281.76	2165470.57	Аналитический	0.10	-
235	337266.14	2165461.24	Аналитический	0.10	-
236	337217.27	2165428.92	Картометрический	1.00	-
237	337178.33	2165397.42	Картометрический	1.00	-
238	337140.67	2165299.87	Картометрический	1.00	-
239	337127.17	2165101.13	Картометрический	1.00	-
240	337122.89	2165042.82	Картометрический	1.00	-
241	337146.51	2164923.64	Картометрический	1.00	-
242	337137.69	2164825.56	Картометрический	1.00	-
243	337133.77	2164777.22	Картометрический	1.00	-
244	337183.77	2164642.20	Картометрический	1.00	-
245	337283.41	2164563.99	Картометрический	1.00	-
246	337314.45	2164539.04	Картометрический	1.00	-
247	337356.68	2164509.19	Картометрический	1.00	-
248	337328.70	2164438.89	Картометрический	1.00	-
249	337404.66	2164404.70	Картометрический	1.00	-
250	337456.07	2164518.08	Картометрический	1.00	-
251	337500.83	2164645.10	Картометрический	1.00	-
252	337532.20	2164619.65	Картометрический	1.00	-
253	337555.39	2164648.20	Картометрический	1.00	-
254	337565.82	2164644.49	Картометрический	1.00	-
255	337574.85	2164669.60	Картометрический	1.00	-
256	337582.53	2164691.86	Картометрический	1.00	-
257	337525.94	2164711.98	Картометрический	1.00	-
258	337515.88	2164718.71	Картометрический	1.00	-
259	337535.98	2164777.82	Картометрический	1.00	-
260	337548.10	2164802.91	Картометрический	1.00	-
261	337616.21	2164934.17	Картометрический	1.00	-
262	337668.67	2164891.96	Картометрический	1.00	-
263	337687.06	2164877.39	Картометрический	1.00	-
264	337795.85	2164809.04	Картометрический	1.00	-
265	337724.96	2164657.03	Картометрический	1.00	-
266	337713.16	2164609.87	Картометрический	1.00	-
267	337707.86	2164589.25	Картометрический	1.00	-
268	337788.71	2164480.08	Картометрический	1.00	-
269	337887.62	2164391.58	Картометрический	1.00	-
270	337948.79	2164323.90	Картометрический	1.00	-
271	338020.37	2164268.98	Картометрический	1.00	-
272	338082.32	2164242.17	Картометрический	1.00	-
273	338209.34	2164164.61	Картометрический	1.00	-
274	338326.63	2164060.40	Картометрический	1.00	-
275	338346.22	2164042.58	Картометрический	1.00	-
276	338370.05	2164028.78	Картометрический	1.00	-

1	2	3	4	5	6
277	338374.10	2164034.50	Картометрический	1.00	-
278	338409.23	2164078.86	Картометрический	1.00	-
279	338443.02	2164082.55	Картометрический	1.00	-
280	338502.59	2164135.60	Картометрический	1.00	-
281	338525.89	2164179.02	Картометрический	1.00	-
1	338715.19	2164299.86	Картометрический	1.00	-

## 3. Сведения о характерных точках части (частей) границы объекта

Обозначение характерных точек части границы	Координаты, м		Метод определения координат характерной точки	Средняя квадратическая погрешность положения характерной точки (M <sub>t</sub> ), м	Описание обозначения точки на местности (при наличии)
	X	Y			
1	2	3	4	5	6
Часть №					
-	-	-	-	-	-





Red line: Urban Boundary  
 Purple line: River Boundary  
 Black line: Road Boundary

Map scale: 1:5000

## ОПИСАНИЕ МЕСТОПОЛОЖЕНИЯ ГРАНИЦ

Общественно-деловая зона села Дерезовка - ОД/1

---

(наименование объекта, местоположение границ которого описано  
далее - объект)

## Раздел 1

Сведения об объекте		
№ п/п	Характеристики объекта	Описание характеристик
1	2	3
1	Местоположение объекта	Воронежская область, Верхнемамонский муниципальный район, Дерезовское сельское поселение, село Дерезовка
2	Площадь объекта $\pm$ величина погрешности определения площади ( $P \pm \text{Дельта } P$ )	63366 $\pm$ 881 м <sup>2</sup>
3	Иные характеристики объекта	-

Сведения о местоположении границ объекта					
1. Система координат: МСК - 36, зона 2					
2. Сведения о характерных точках границ объекта					
Обозначение характерных точек границ	Координаты, м		Метод определения координат характерной точки	Средняя квадратическая погрешность положения характерной точки (Мт), м	Описание обозначения точки на местности (при наличии)
	X	Y			
1	2	3	4	5	6
1	337713.16	2164609.87	Картометрический	1.00	-
2	337724.96	2164657.03	Картометрический	1.00	-
3	337795.85	2164809.04	Картометрический	1.00	-
4	337687.06	2164877.39	Картометрический	1.00	-
5	337668.67	2164891.96	Картометрический	1.00	-
6	337616.21	2164934.17	Картометрический	1.00	-
7	337548.10	2164802.91	Картометрический	1.00	-
8	337535.98	2164777.82	Картометрический	1.00	-
9	337515.88	2164718.71	Картометрический	1.00	-
10	337525.94	2164711.98	Картометрический	1.00	-
11	337582.53	2164691.86	Картометрический	1.00	-
12	337601.72	2164704.22	Картометрический	1.00	-
13	337691.54	2164620.06	Картометрический	1.00	-
1	337713.16	2164609.87	Картометрический	1.00	-
14	337604.57	2165554.36	Аналитический	0.10	-
15	337583.77	2165589.18	Аналитический	0.10	-
16	337612.86	2165608.40	Аналитический	0.10	-
17	337632.79	2165622.15	Картометрический	1.00	-
18	337630.75	2165625.83	Аналитический	0.10	-
19	337615.19	2165654.68	Аналитический	0.10	-
20	337614.39	2165656.33	Картометрический	1.00	-
21	337611.98	2165655.03	Аналитический	0.10	-
22	337590.52	2165643.69	Аналитический	0.10	-
23	337555.43	2165626.01	Аналитический	0.10	-
24	337547.54	2165622.03	Аналитический	0.10	-
25	337530.94	2165613.66	Аналитический	0.10	-
26	337524.42	2165611.26	Аналитический	0.10	-
27	337526.36	2165606.51	Аналитический	0.10	-
28	337539.84	2165584.92	Аналитический	0.10	-
29	337542.45	2165581.20	Аналитический	0.10	-
30	337531.69	2165572.74	Аналитический	0.10	-
31	337520.76	2165562.07	Аналитический	0.10	-
32	337523.80	2165558.04	Аналитический	0.10	-

1	2	3	4	5	6
33	337514.04	2165549.10	Аналитический	0.10	-
34	337540.06	2165518.85	Аналитический	0.10	-
14	337604.57	2165554.36	Аналитический	0.10	-
35	337623.95	2165874.32	Картометрический	1.00	-
36	337599.07	2165906.25	Картометрический	1.00	-
37	337579.91	2165901.68	Картометрический	1.00	-
38	337541.55	2165902.21	Картометрический	1.00	-
39	337528.37	2165906.62	Картометрический	1.00	-
40	337508.71	2165902.70	Картометрический	1.00	-
41	337471.80	2165866.09	Картометрический	1.00	-
42	337517.25	2165820.58	Аналитический	0.10	-
43	337544.81	2165844.14	Картометрический	1.00	-
44	337557.29	2165825.76	Картометрический	1.00	-
45	337579.59	2165842.43	Картометрический	1.00	-
46	337586.16	2165831.59	Картометрический	1.00	-
47	337599.19	2165839.04	Картометрический	1.00	-
48	337601.99	2165846.68	Картометрический	1.00	-
49	337603.37	2165855.74	Картометрический	1.00	-
35	337623.95	2165874.32	Картометрический	1.00	-

## 3. Сведения о характерных точках части (частей) границы объекта

Обозначение характерных точек части границы	Координаты, м		Метод определения координат характерной точки	Средняя квадратическая погрешность положения характерной точки (M <sub>t</sub> ), м	Описание обозначения точки на местности (при наличии)
	X	Y			
1	2	3	4	5	6
Часть №					
-	-	-	-	-	-



## Раздел 4

## План границ объекта



Масштаб 1:5000

Используемые условные знаки и обозначения:



Руководитель БУВО «Нормативно-проектный центр»

Подпись  Ю.В. Шалыгина Дата « 22 » ноября 2021 г.

Место для отписки (печать (при наличии)) лица, составившего описание местоположения границ объекта



## ОПИСАНИЕ МЕСТОПОЛОЖЕНИЯ ГРАНИЦ

Зона улиц, дорог, инженерной и транспортной инфраструктуры села Дерезовка - ИТ1/1

(наименование объекта, местоположение границ которого описано  
(далее - объект)

## Раздел 1

Сведения об объекте		
№ п/п	Характеристики объекта	Описание характеристик
1	2	3
1	Местоположение объекта	Воронежская область, Верхнемамонский муниципальный район, Дерезовское сельское поселение, село Дерезовка
2	Площадь объекта $\pm$ величина погрешности определения площади ( $P \pm \text{Дельта } P$ )	27878 $\pm$ 584 м <sup>2</sup>
3	Иные характеристики объекта	-

Сведения о местоположении границ объекта					
1. Система координат: МСК - 36, зона 2					
2. Сведения о характерных точках границ объекта					
Обозначение характерных точек границ	Координаты, м		Метод определения координат характерной точки	Средняя квадратическая погрешность положения характерной точки (M <sub>t</sub> ), м	Описание обозначения точки на местности (при наличии)
	X	Y			
1	2	3	4	5	6
1	337659.07	2165678.81	Аналитический	0.10	-
2	337652.79	2165685.31	Картометрический	1.00	-
3	337646.78	2165691.50	Аналитический	0.10	-
4	337624.15	2165674.23	Аналитический	0.10	-
5	337603.61	2165662.98	Аналитический	0.10	-
6	337590.32	2165656.02	Аналитический	0.10	-
7	337556.88	2165638.70	Аналитический	0.10	-
8	337556.48	2165638.82	Аналитический	0.10	-
9	337554.71	2165640.35	Аналитический	0.10	-
10	337543.17	2165636.15	Аналитический	0.10	-
11	337542.90	2165633.45	Аналитический	0.10	-
12	337542.05	2165631.72	Аналитический	0.10	-
13	337515.19	2165617.53	Аналитический	0.10	-
14	337510.18	2165615.64	Аналитический	0.10	-
15	337496.47	2165607.93	Аналитический	0.10	-
16	337483.14	2165601.54	Аналитический	0.10	-
17	337453.42	2165585.88	Аналитический	0.10	-
18	337430.82	2165574.99	Аналитический	0.10	-
19	337406.56	2165560.96	Аналитический	0.10	-
20	337391.90	2165552.21	Аналитический	0.10	-
21	337359.60	2165533.20	Аналитический	0.10	-
22	337337.12	2165520.07	Аналитический	0.10	-
23	337333.62	2165519.34	Аналитический	0.10	-
24	337326.85	2165523.45	Аналитический	0.10	-
25	337321.58	2165522.03	Аналитический	0.10	-
26	337318.35	2165514.87	Аналитический	0.10	-
27	337312.86	2165507.27	Аналитический	0.10	-
28	337305.05	2165500.94	Аналитический	0.10	-
29	337288.60	2165493.11	Аналитический	0.10	-
30	337280.54	2165493.50	Аналитический	0.10	-
31	337274.94	2165496.04	Аналитический	0.10	-
32	337267.57	2165500.79	Аналитический	0.10	-
33	337252.46	2165513.58	Аналитический	0.10	-
34	337233.28	2165533.62	Аналитический	0.10	-
35	337216.95	2165551.13	Аналитический	0.10	-
36	337201.14	2165568.32	Аналитический	0.10	-

1	2	3	4	5	6
37	337184.83	2165585.37	Аналитический	0.10	-
38	337168.04	2165602.48	Аналитический	0.10	-
39	337151.49	2165619.29	Аналитический	0.10	-
40	337135.90	2165634.85	Аналитический	0.10	-
41	337118.25	2165648.27	Аналитический	0.10	-
42	337085.31	2165663.48	Аналитический	0.10	-
43	337060.06	2165670.78	Аналитический	0.10	-
44	337032.09	2165678.81	Аналитический	0.10	-
45	337006.86	2165685.23	Аналитический	0.10	-
46	336985.40	2165690.19	Аналитический	0.10	-
47	336983.71	2165690.85	Аналитический	0.10	-
48	336983.56	2165691.74	Аналитический	0.10	-
49	336990.45	2165698.44	Аналитический	0.10	-
50	336973.16	2165704.04	Аналитический	0.10	-
51	336970.35	2165701.80	Аналитический	0.10	-
52	336966.97	2165699.62	Аналитический	0.10	-
53	336964.04	2165698.35	Аналитический	0.10	-
54	336961.09	2165697.98	Аналитический	0.10	-
55	336955.69	2165698.27	Аналитический	0.10	-
56	336943.04	2165704.01	Аналитический	0.10	-
57	336928.55	2165711.64	Аналитический	0.10	-
58	336909.55	2165724.31	Аналитический	0.10	-
59	336895.96	2165734.44	Аналитический	0.10	-
60	336865.64	2165757.66	Аналитический	0.10	-
61	336824.46	2165792.74	Аналитический	0.10	-
62	336791.80	2165822.81	Аналитический	0.10	-
63	336761.64	2165851.37	Аналитический	0.10	-
64	336752.23	2165860.20	Аналитический	0.10	-
65	336743.84	2165868.16	Аналитический	0.10	-
66	336736.66	2165875.29	Аналитический	0.10	-
67	336726.57	2165885.03	Аналитический	0.10	-
68	336722.37	2165891.43	Аналитический	0.10	-
69	336721.35	2165895.40	Аналитический	0.10	-
70	336721.99	2165899.43	Аналитический	0.10	-
71	336710.04	2165904.39	Аналитический	0.10	-
72	336686.53	2165927.79	Аналитический	0.10	-
73	336712.52	2165896.82	Картометрический	1.00	-
74	336737.43	2165867.13	Аналитический	0.10	-
75	336739.63	2165846.47	Аналитический	0.10	-
76	336742.37	2165846.71	Аналитический	0.10	-
77	336747.21	2165843.73	Аналитический	0.10	-
78	336761.01	2165830.87	Аналитический	0.10	-
79	336794.28	2165799.78	Аналитический	0.10	-
80	336817.59	2165778.71	Аналитический	0.10	-
81	336835.56	2165763.65	Аналитический	0.10	-
82	336852.61	2165748.93	Аналитический	0.10	-
83	336875.14	2165730.72	Аналитический	0.10	-
84	336896.91	2165713.88	Аналитический	0.10	-

1	2	3	4	5	6
85	336921.97	2165697.57	Аналитический	0.10	-
86	336947.07	2165686.37	Аналитический	0.10	-
87	336957.27	2165681.81	Аналитический	0.10	-
88	336980.73	2165676.40	Аналитический	0.10	-
89	337005.50	2165670.46	Аналитический	0.10	-
90	337027.41	2165666.16	Аналитический	0.10	-
91	337094.35	2165641.87	Аналитический	0.10	-
92	337111.02	2165632.92	Картометрический	1.00	-
93	337125.06	2165625.43	Аналитический	0.10	-
94	337162.65	2165587.11	Аналитический	0.10	-
95	337185.78	2165563.19	Аналитический	0.10	-
96	337207.38	2165540.19	Аналитический	0.10	-
97	337227.79	2165517.98	Аналитический	0.10	-
98	337241.22	2165504.15	Аналитический	0.10	-
99	337264.42	2165484.01	Аналитический	0.10	-
100	337265.04	2165481.66	Аналитический	0.10	-
101	337264.35	2165478.99	Аналитический	0.10	-
102	337258.57	2165475.59	Аналитический	0.10	-
103	337266.14	2165461.24	Аналитический	0.10	-
104	337281.76	2165470.57	Аналитический	0.10	-
105	337299.40	2165479.68	Аналитический	0.10	-
106	337309.32	2165485.03	Аналитический	0.10	-
107	337323.26	2165493.43	Аналитический	0.10	-
108	337324.93	2165486.47	Аналитический	0.10	-
109	337341.58	2165489.41	Аналитический	0.10	-
110	337339.79	2165497.73	Аналитический	0.10	-
111	337340.01	2165501.89	Аналитический	0.10	-
112	337343.00	2165505.35	Аналитический	0.10	-
113	337371.16	2165522.21	Аналитический	0.10	-
114	337397.42	2165538.08	Аналитический	0.10	-
115	337427.72	2165555.84	Аналитический	0.10	-
116	337444.82	2165565.37	Аналитический	0.10	-
117	337447.33	2165566.35	Аналитический	0.10	-
118	337450.28	2165565.60	Аналитический	0.10	-
119	337457.86	2165563.23	Аналитический	0.10	-
120	337464.10	2165570.59	Аналитический	0.10	-
121	337461.79	2165574.60	Аналитический	0.10	-
122	337462.63	2165577.02	Аналитический	0.10	-
123	337471.59	2165584.14	Аналитический	0.10	-
124	337488.86	2165592.79	Аналитический	0.10	-
125	337515.89	2165606.98	Аналитический	0.10	-
126	337524.42	2165611.26	Аналитический	0.10	-
127	337530.94	2165613.66	Аналитический	0.10	-
128	337547.54	2165622.03	Аналитический	0.10	-
129	337555.43	2165626.01	Аналитический	0.10	-
130	337590.52	2165643.69	Аналитический	0.10	-
131	337611.98	2165655.03	Аналитический	0.10	-
132	337614.39	2165656.33	Аналитический	0.10	-

1	2	3	4	5	6
133	337634.96	2165667.62	Аналитический	0.10	-
1	337659.07	2165678.81	Аналитический	0.10	-
134	336642.77	2165992.18	Аналитический	0.10	-
135	336637.99	2166008.58	Аналитический	0.10	-
136	336636.06	2166041.75	Аналитический	0.10	-
137	336636.12	2166054.98	Аналитический	0.10	-
138	336632.39	2166011.74	Аналитический	0.10	-
134	336642.77	2165992.18	Аналитический	0.10	-
139	336654.40	2166690.79	Аналитический	0.10	-
140	336653.81	2166694.87	Аналитический	0.10	-
141	336651.69	2166719.59	Аналитический	0.10	-
142	336652.73	2166720.56	Аналитический	0.10	-
143	336658.75	2166723.70	Аналитический	0.10	-
144	336665.69	2166730.79	Аналитический	0.10	-
145	336659.86	2166738.85	Аналитический	0.10	-
146	336653.57	2166736.38	Аналитический	0.10	-
147	336649.37	2166734.37	Аналитический	0.10	-
148	336647.39	2166749.56	Аналитический	0.10	-
149	336644.51	2166766.31	Аналитический	0.10	-
150	336636.66	2166800.56	Аналитический	0.10	-
151	336632.07	2166815.63	Аналитический	0.10	-
152	336623.85	2166840.40	Аналитический	0.10	-
153	336617.12	2166859.96	Аналитический	0.10	-
154	336606.71	2166891.04	Аналитический	0.10	-
155	336592.39	2166932.37	Аналитический	0.10	-
156	336589.46	2166945.77	Картометрический	1.00	-
157	336537.70	2167100.13	Картометрический	1.00	-
158	336480.02	2167264.01	Картометрический	1.00	-
159	336464.38	2167295.12	Аналитический	0.10	-
160	336451.23	2167286.75	Аналитический	0.10	-
161	336453.96	2167280.18	Аналитический	0.10	-
162	336461.35	2167262.36	Аналитический	0.10	-
163	336467.05	2167248.23	Аналитический	0.10	-
164	336467.31	2167245.42	Аналитический	0.10	-
165	336466.56	2167242.80	Аналитический	0.10	-
166	336464.86	2167240.90	Аналитический	0.10	-
167	336461.86	2167239.21	Аналитический	0.10	-
168	336467.15	2167227.24	Аналитический	0.10	-
169	336470.22	2167227.23	Аналитический	0.10	-
170	336472.90	2167226.12	Аналитический	0.10	-
171	336475.24	2167223.83	Аналитический	0.10	-
172	336476.99	2167221.25	Аналитический	0.10	-
173	336482.74	2167205.08	Аналитический	0.10	-
174	336489.68	2167185.63	Аналитический	0.10	-
175	336499.63	2167157.02	Аналитический	0.10	-
176	336507.18	2167135.15	Аналитический	0.10	-

1	2	3	4	5	6
177	336514.85	2167112.85	Аналитический	0.10	-
178	336525.06	2167083.81	Аналитический	0.10	-
179	336537.23	2167048.23	Аналитический	0.10	-
180	336544.71	2167025.89	Аналитический	0.10	-
181	336559.55	2166981.76	Аналитический	0.10	-
182	336573.39	2166940.98	Аналитический	0.10	-
183	336581.09	2166918.97	Аналитический	0.10	-
184	336592.64	2166884.40	Аналитический	0.10	-
185	336603.17	2166852.88	Аналитический	0.10	-
186	336614.11	2166820.87	Аналитический	0.10	-
187	336623.64	2166788.91	Аналитический	0.10	-
188	336631.05	2166755.25	Аналитический	0.10	-
189	336635.75	2166720.55	Аналитический	0.10	-
190	336637.06	2166688.10	Аналитический	0.10	-
191	336636.88	2166686.92	Аналитический	0.10	-
139	336654.40	2166690.79	Аналитический	0.10	-

## 3. Сведения о характерных точках части (частей) границы объекта

Обозначение характерных точек части границы	Координаты, м		Метод определения координат характерной точки	Средняя квадратическая погрешность положения характерной точки (M <sub>t</sub> ), м	Описание обозначения точки на местности (при наличии)
	X	Y			
1	2	3	4	5	6
Часть №					
-	-	-	-	-	-





## ОПИСАНИЕ МЕСТОПОЛОЖЕНИЯ ГРАНИЦ

Зона сельскохозяйственного использования в границах населенного пункта села  
Дерезовка - СХ1/1

(наименование объекта, местоположение границ которого описано  
далее - объект)

## Раздел 1

Сведения об объекте		
№ п/п	Характеристики объекта	Описание характеристик
1	2	3
1	Местоположение объекта	Воронежская область, Верхнемамонский муниципальный район, Дерезовское сельское поселение, село Дерезовка
2	Площадь объекта $\pm$ величина погрешности определения площади ( $P \pm \text{Дельта } P$ )	695902 $\pm$ -14599 м <sup>2</sup>
3	Иные характеристики объекта	-

## Сведения о местоположении границ объекта

1. Система координат: МСК - 36, зона 2

2. Сведения о характерных точках границ объекта

Обозначение характерных точек границ	Координаты, м		Метод определения координат характерной точки	Средняя квадратическая погрешность положения характерной точки (М), м	Описание обозначения точки на местности (при наличии)
	X	Y			
1	2	3	4	5	6
1	338390.72	2163956.00	Картометрический	1.00	-
2	338368.97	2164007.06	Картометрический	1.00	-
3	338370.05	2164028.78	Картометрический	1.00	-
4	338346.22	2164042.58	Картометрический	1.00	-
5	338326.63	2164060.40	Картометрический	1.00	-
6	338209.34	2164164.61	Картометрический	1.00	-
7	338082.32	2164242.17	Картометрический	1.00	-
8	338020.37	2164268.98	Картометрический	1.00	-
9	337948.79	2164323.90	Картометрический	1.00	-
10	337887.62	2164391.58	Картометрический	1.00	-
11	337788.71	2164480.08	Картометрический	1.00	-
12	337707.86	2164589.25	Картометрический	1.00	-
13	337639.00	2164517.22	Картометрический	1.00	-
14	337631.04	2164519.93	Картометрический	1.00	-
15	337545.56	2164607.12	Картометрический	1.00	-
16	337532.20	2164619.65	Картометрический	1.00	-
17	337500.83	2164645.10	Картометрический	1.00	-
18	337456.07	2164518.08	Картометрический	1.00	-
19	337499.55	2164465.62	Картометрический	1.00	-
20	337587.96	2164388.71	Картометрический	1.00	-
21	337681.58	2164323.84	Картометрический	1.00	-
22	337850.84	2164202.00	Картометрический	1.00	-
23	337746.06	2163882.51	Картометрический	5.00	-
24	338148.76	2163759.06	Картометрический	1.00	-
25	338219.83	2163989.07	Картометрический	1.00	-
26	338264.03	2163980.80	Картометрический	1.00	-
27	338300.78	2163981.88	Картометрический	1.00	-
1	338390.72	2163956.00	Картометрический	1.00	-
28	337281.22	2164343.97	Картометрический	1.00	-
29	337328.70	2164438.89	Картометрический	1.00	-
30	337356.68	2164509.19	Картометрический	1.00	-
31	337314.45	2164539.04	Картометрический	1.00	-
32	337283.41	2164563.99	Картометрический	1.00	-

1	2	3	4	5	6
33	337183.77	2164642.2	Картометрический	1.00	-
34	337133.77	2164777.22	Картометрический	1.00	-
35	337137.69	2164825.56	Картометрический	1.00	-
36	337146.51	2164923.64	Картометрический	1.00	-
37	337012.26	2164814.03	Картометрический	1.00	-
38	336839.51	2164880.43	Картометрический	1.00	-
39	336844.25	2164827.22	Картометрический	1.00	-
40	336821.08	2164751.42	Картометрический	1.00	-
41	336775.25	2164664.18	Картометрический	1.00	-
42	336748.79	2164644.59	Картометрический	1.00	-
43	336732.39	2164608.74	Картометрический	1.00	-
44	336765.41	2164589.53	Картометрический	1.00	-
28	337281.22	2164343.97	Картометрический	1.00	-
45	337127.17	2165101.13	Картометрический	1.00	-
46	337140.67	2165299.87	Картометрический	1.00	-
47	337178.33	2165397.42	Картометрический	1.00	-
48	337217.27	2165428.92	Картометрический	1.00	-
49	337266.14	2165461.24	Аналитический	0.10	-
50	337258.57	2165475.59	Аналитический	0.10	-
51	337264.35	2165478.99	Аналитический	0.10	-
52	337265.04	2165481.66	Аналитический	0.10	-
53	337264.42	2165484.01	Аналитический	0.10	-
54	337241.22	2165504.15	Аналитический	0.10	-
55	337227.79	2165517.98	Аналитический	0.10	-
56	337207.38	2165540.19	Аналитический	0.10	-
57	337185.78	2165563.19	Аналитический	0.10	-
58	337162.65	2165587.11	Аналитический	0.10	-
59	337125.06	2165625.43	Аналитический	0.10	-
60	337111.02	2165632.92	Картометрический	1.00	-
61	337079.86	2165542.46	Картометрический	1.00	-
62	337066.43	2165418.90	Картометрический	1.00	-
63	337105.76	2165352.39	Картометрический	1.00	-
64	337073.41	2165319.12	Картометрический	1.00	-
65	337044.41	2165273.96	Картометрический	1.00	-
66	336964.61	2165142.21	Картометрический	1.00	-
45	337127.17	2165101.13	Картометрический	1.00	-
67	336797.84	2165288.02	Картометрический	1.00	-
68	336874.61	2165350.63	Картометрический	1.00	-
69	336882.49	2165399.82	Аналитический	0.10	-
70	336898.15	2165575.73	Картометрический	1.00	-
71	336947.07	2165686.37	Аналитический	0.10	-
72	336921.97	2165697.57	Аналитический	0.10	-
73	336896.91	2165713.88	Аналитический	0.10	-
74	336875.14	2165730.72	Аналитический	0.10	-
75	336852.61	2165748.93	Аналитический	0.10	-
76	336835.56	2165763.65	Аналитический	0.10	-

1	2	3	4	5	6
77	336817.59	2165778.71	Аналитический	0.10	-
78	336794.28	2165799.78	Аналитический	0.10	-
79	336761.01	2165830.87	Аналитический	0.10	-
80	336747.21	2165843.73	Аналитический	0.10	-
81	336742.37	2165846.71	Аналитический	0.10	-
82	336739.63	2165846.47	Аналитический	0.10	-
83	336742.39	2165820.40	Картометрический	1.00	-
84	336759.87	2165655.78	Картометрический	1.00	-
85	336762.95	2165625.98	Картометрический	1.00	-
67	336797.84	2165288.02	Картометрический	1.00	-
86	336955.09	2166142.79	Картометрический	1.00	-
87	336881.71	2166282.86	Картометрический	1.00	-
88	336871.10	2166298.80	Картометрический	1.00	-
89	336694.77	2166543.28	Картометрический	1.00	-
90	336675.00	2166576.92	Картометрический	1.00	-
91	336674.37	2166675.99	Картометрический	1.00	-
92	336730.95	2166704.93	Картометрический	1.00	-
93	336789.01	2166727.44	Картометрический	1.00	-
94	336723.60	2166801.46	Картометрический	1.00	-
95	336665.69	2166730.79	Аналитический	0.10	-
96	336658.75	2166723.70	Аналитический	0.10	-
97	336652.73	2166720.56	Аналитический	0.10	-
98	336651.69	2166719.59	Аналитический	0.10	-
99	336653.81	2166694.87	Аналитический	0.10	-
100	336654.40	2166690.79	Аналитический	0.10	-
101	336654.40	2166690.77	Картометрический	1.00	-
102	336654.48	2166690.22	Картометрический	1.00	-
103	336655.60	2166688.58	Картометрический	1.00	-
104	336656.99	2166686.31	Картометрический	1.00	-
105	336656.83	2166674.99	Картометрический	1.00	-
106	336653.21	2166508.29	Картометрический	1.00	-
107	336646.19	2166171.74	Картометрический	1.00	-
108	336636.12	2166054.98	Аналитический	0.10	-
109	336636.06	2166041.75	Аналитический	0.10	-
110	336637.99	2166008.58	Аналитический	0.10	-
111	336642.77	2165992.18	Аналитический	0.10	-
112	336660.43	2165958.88	Картометрический	1.00	-
113	336686.53	2165927.79	Картометрический	1.00	-
114	336710.04	2165904.39	Картометрический	1.00	-
115	336731.31	2165943.14	Картометрический	1.00	-
116	336800.67	2166005.79	Картометрический	1.00	-
117	336894.71	2166082.53	Картометрический	1.00	-
86	336955.09	2166142.79	Картометрический	1.00	-

## 3. Сведения о характерных точках части (частей) границы объекта

Обозначение характерных точек части границы	Координаты, м		Метод определения координат характерной точки	Средняя квадратическая погрешность положения характерной точки (M <sub>t</sub> ), м	Описание обозначения точки на местности (при наличии)
	X	Y			
1	2	3	4	5	6
Часть №					
-	-	-	-	-	-





## ОПИСАНИЕ МЕСТОПОЛОЖЕНИЯ ГРАНИЦ

Зона сельскохозяйственного производства села Дерезовка – СХ2/1

(наименование объекта, местоположение границ которого описано  
(далее - объект)

## Раздел 1

Сведения об объекте		
№ п/п	Характеристики объекта	Описание характеристик
1	2	3
1	Местоположение объекта	Воронежская область, Верхнемамонский муниципальный район, Дерезовское сельское поселение, село Дерезовка
2	Площадь объекта $\pm$ величина погрешности определения площади ( $P \pm \text{Дельта } P$ )	462980 $\pm$ 2381м <sup>2</sup>
3	Иные характеристики объекта	-

## Сведения о местоположении границ объекта

1. Система координат: МСК - 36, зона 2

2. Сведения о характерных точках границ объекта

Обозначение характерных точек границ	Координаты, м		Метод определения координат характерной точки	Средняя квадратическая погрешность положения характерной точки (Мт), м	Описание обозначения точки на местности (при наличии)
	X	Y			
1	2	3	4	5	6
1	337012.26	2164814.03	Картометрический	1.00	-
2	337146.51	2164923.64	Картометрический	1.00	-
3	337122.89	2165042.82	Картометрический	1.00	-
4	337127.17	2165101.13	Картометрический	1.00	-
5	336964.61	2165142.21	Картометрический	1.00	-
6	337044.41	2165273.96	Картометрический	1.00	-
7	337073.41	2165319.12	Картометрический	1.00	-
8	337105.76	2165352.39	Картометрический	1.00	-
9	337066.43	2165418.90	Картометрический	1.00	-
10	337079.86	2165542.46	Картометрический	1.00	-
11	337111.02	2165632.92	Картометрический	1.00	-
12	337094.35	2165641.87	Аналитический	0.10	-
13	337027.41	2165666.16	Аналитический	0.10	-
14	337005.50	2165670.46	Аналитический	0.10	-
15	336980.73	2165676.40	Аналитический	0.10	-
16	336957.27	2165681.81	Аналитический	0.10	-
17	336947.07	2165686.37	Аналитический	0.10	-
18	336898.15	2165575.73	Картометрический	1.00	-
19	336882.49	2165399.82	Аналитический	0.10	-
20	336874.61	2165350.63	Картометрический	1.00	-
21	336797.84	2165288.02	Картометрический	1.00	-
22	336810.29	2165157.74	Картометрический	1.00	-
23	336813.35	2165133.78	Картометрический	1.00	-
24	336817.99	2165095.06	Картометрический	1.00	-
25	336832.68	2164954.53	Картометрический	1.00	-
26	336832.70	2164954.04	Картометрический	1.00	-
27	336833.51	2164925.91	Картометрический	1.00	-
28	336833.77	2164919.57	Картометрический	1.00	-
29	336834.09	2164913.52	Картометрический	1.00	-
30	336834.62	2164910.97	Картометрический	1.00	-
31	336835.07	2164910.54	Картометрический	1.00	-
32	336835.78	2164910.47	Картометрический	1.00	-
33	336836.87	2164910.57	Картометрический	1.00	-
34	336839.51	2164880.43	Картометрический	1.00	-

1	2	3	4	5	6
1	337012.26	2164814.03	Картометрический	1.00	-
35	337496.47	2165607.93	Аналитический	0.10	-
36	337492.71	2165624.02	Картометрический	1.00	-
37	337489.84	2165630.00	Картометрический	1.00	-
38	337382.14	2165744.31	Картометрический	1.00	-
39	337337.63	2165788.94	Картометрический	1.00	-
40	337332.31	2165784.54	Картометрический	1.00	-
41	337279.07	2165745.33	Картометрический	1.00	-
42	337250.32	2165721.80	Картометрический	1.00	-
43	337240.88	2165698.94	Аналитический	0.10	-
44	337189.52	2165657.89	Картометрический	1.00	-
45	337150.22	2165672.47	Картометрический	1.00	-
46	337113.33	2165711.82	Картометрический	1.00	-
47	337192.12	2165781.44	Картометрический	1.00	-
48	337271.90	2165847.64	Картометрический	1.00	-
49	337280.10	2165854.19	Картометрический	1.00	-
50	337335.46	2165898.35	Картометрический	1.00	-
51	337341.42	2165902.70	Картометрический	1.00	-
52	337336.95	2165907.75	Картометрический	1.00	-
53	337355.34	2165923.19	Картометрический	1.00	-
54	337339.56	2165946.41	Картометрический	1.00	-
55	337348.01	2165954.39	Картометрический	1.00	-
56	337349.10	2165955.52	Картометрический	1.00	-
57	337320.45	2165977.26	Картометрический	1.00	-
58	337305.61	2165973.49	Картометрический	1.00	-
59	337286.40	2165963.35	Картометрический	1.00	-
60	337274.33	2165954.39	Картометрический	1.00	-
61	337229.05	2165912.31	Картометрический	1.00	-
62	337215.71	2165900.81	Картометрический	1.00	-
63	337229.75	2165885.12	Картометрический	1.00	-
64	337196.80	2165855.26	Картометрический	1.00	-
65	337183.49	2165869.88	Картометрический	1.00	-
66	337136.52	2165826.03	Картометрический	1.00	-
67	337073.02	2165772.86	Картометрический	1.00	-
68	337055.01	2165784.15	Картометрический	1.00	-
69	337040.80	2165802.08	Картометрический	1.00	-
70	337037.10	2165806.50	Картометрический	1.00	-
71	337021.06	2165795.04	Картометрический	1.00	-
72	336967.07	2165747.62	Картометрический	1.00	-
73	336981.42	2165731.14	Картометрический	1.00	-
74	336991.46	2165720.10	Картометрический	1.00	-
75	336971.53	2165704.57	Аналитический	0.10	-
76	336973.16	2165704.04	Аналитический	0.10	-
77	336990.45	2165698.44	Аналитический	0.10	-
78	336983.56	2165691.74	Аналитический	0.10	-
79	336983.71	2165690.85	Аналитический	0.10	-
80	336985.40	2165690.19	Аналитический	0.10	-

1	2	3	4	5	6
81	337006.86	2165685.23	Аналитический	0.10	-
82	337032.09	2165678.81	Аналитический	0.10	-
83	337060.06	2165670.78	Аналитический	0.10	-
84	337085.31	2165663.48	Аналитический	0.10	-
85	337118.25	2165648.27	Аналитический	0.10	-
86	337135.90	2165634.85	Аналитический	0.10	-
87	337151.49	2165619.29	Аналитический	0.10	-
88	337168.04	2165602.48	Аналитический	0.10	-
89	337184.83	2165585.37	Аналитический	0.10	-
90	337201.14	2165568.32	Аналитический	0.10	-
91	337216.95	2165551.13	Аналитический	0.10	-
92	337233.28	2165533.62	Аналитический	0.10	-
93	337252.46	2165513.58	Аналитический	0.10	-
94	337267.57	2165500.79	Аналитический	0.10	-
95	337274.94	2165496.04	Аналитический	0.10	-
96	337280.54	2165493.50	Аналитический	0.10	-
97	337288.60	2165493.11	Аналитический	0.10	-
98	337305.05	2165500.94	Аналитический	0.10	-
99	337312.86	2165507.27	Аналитический	0.10	-
100	337318.35	2165514.87	Аналитический	0.10	-
101	337321.58	2165522.03	Аналитический	0.10	-
102	337326.85	2165523.45	Аналитический	0.10	-
103	337333.62	2165519.34	Аналитический	0.10	-
104	337337.12	2165520.07	Аналитический	0.10	-
105	337359.60	2165533.20	Аналитический	0.10	-
106	337391.90	2165552.21	Аналитический	0.10	-
107	337406.56	2165560.96	Аналитический	0.10	-
108	337430.82	2165574.99	Аналитический	0.10	-
109	337453.42	2165585.88	Аналитический	0.10	-
110	337483.14	2165601.54	Аналитический	0.10	-
35	337496.47	2165607.93	Аналитический	0.10	-
111	337623.95	2165874.32	Картометрический	1.00	-
112	337634.83	2165885.20	Картометрический	1.00	-
113	337646.70	2165899.45	Картометрический	1.00	-
114	337700.19	2165963.64	Картометрический	1.00	-
115	337710.23	2165975.90	Картометрический	1.00	-
116	337684.60	2165998.03	Картометрический	1.00	-
117	337676.37	2165988.15	Картометрический	1.00	-
118	337599.07	2165906.25	Картометрический	1.00	-
111	337623.95	2165874.32	Картометрический	1.00	-
119	336636.88	2166686.92	Аналитический	0.10	-
120	336637.06	2166688.10	Аналитический	0.10	-
121	336635.75	2166720.55	Аналитический	0.10	-
122	336631.05	2166755.25	Аналитический	0.10	-
123	336623.64	2166788.91	Аналитический	0.10	-
124	336614.11	2166820.87	Аналитический	0.10	-

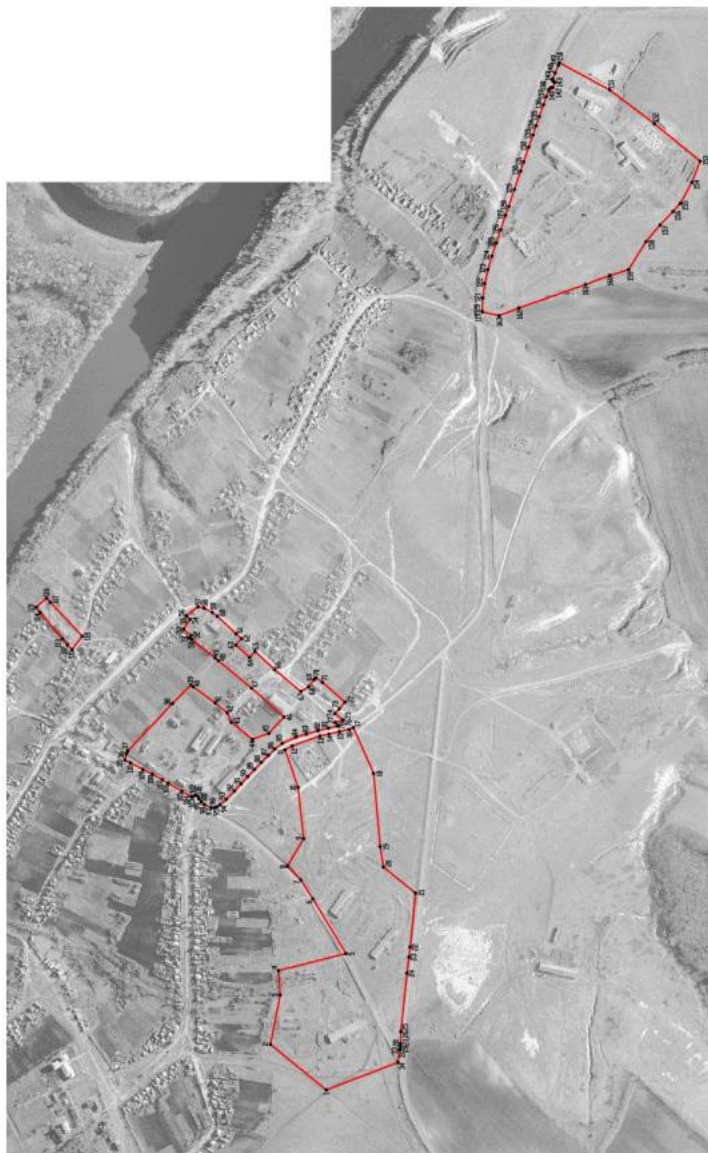
1	2	3	4	5	6
125	336603.17	2166852.88	Аналитический	0.10	-
126	336592.64	2166884.40	Аналитический	0.10	-
127	336581.09	2166918.97	Аналитический	0.10	-
128	336573.39	2166940.98	Аналитический	0.10	-
129	336559.55	2166981.76	Аналитический	0.10	-
130	336544.71	2167025.89	Аналитический	0.10	-
131	336537.23	2167048.23	Аналитический	0.10	-
132	336525.06	2167083.81	Аналитический	0.10	-
133	336514.85	2167112.85	Аналитический	0.10	-
134	336507.18	2167135.15	Аналитический	0.10	-
135	336499.63	2167157.02	Аналитический	0.10	-
136	336489.68	2167185.63	Аналитический	0.10	-
137	336482.74	2167205.08	Аналитический	0.10	-
138	336476.99	2167221.25	Аналитический	0.10	-
139	336475.24	2167223.83	Аналитический	0.10	-
140	336472.90	2167226.12	Аналитический	0.10	-
141	336470.22	2167227.23	Аналитический	0.10	-
142	336467.15	2167227.24	Аналитический	0.10	-
143	336461.86	2167239.21	Аналитический	0.10	-
144	336464.86	2167240.90	Аналитический	0.10	-
145	336466.56	2167242.80	Аналитический	0.10	-
146	336467.31	2167245.42	Аналитический	0.10	-
147	336467.05	2167248.23	Аналитический	0.10	-
148	336461.35	2167262.36	Аналитический	0.10	-
149	336453.96	2167280.18	Аналитический	0.10	-
150	336451.23	2167286.75	Аналитический	0.10	-
151	336330.16	2167221.24	Картометрический	1.00	-
152	336222.88	2167139.84	Картометрический	1.00	-
153	336112.82	2167049.63	Картометрический	1.00	-
154	336132.34	2166999.05	Картометрический	1.00	-
155	336160.37	2166948.10	Картометрический	1.00	-
156	336177.98	2166928.43	Картометрический	1.00	-
157	336209.16	2166896.17	Картометрический	1.00	-
158	336243.21	2166856.01	Картометрический	1.00	-
159	336284.99	2166788.72	Картометрический	1.00	-
160	336329.91	2166774.70	Картометрический	1.00	-
161	336388.90	2166752.44	Картометрический	1.00	-
162	336548.66	2166696.30	Картометрический	1.00	-
163	336596.54	2166678.02	Картометрический	1.00	-
119	336636.88	2166686.92	Аналитический	0.10	-

## 3. Сведения о характерных точках части (частей) границы объекта

Обозначение характерных точек части границы	Координаты, м		Метод определения координат характерной точки	Средняя квадратическая погрешность положения характерной точки (M <sub>t</sub> ), м	Описание обозначения точки на местности (при наличии)
	X	Y			
1	2	3	4	5	6
Часть №					
-	-	-	-	-	-



Рисунок 4  
План границ объектов



Легенда условные знаки и обозначения:

- границы территориальной зоны
- контрольные точки границ территориальной зоны

Масштаб 1:5000

Руководитель ООО «Городское-градостроительный центр»  
 Подпись: \_\_\_\_\_ Ф.И.О. Шолохова \_\_\_\_\_ дата: 22.08.2021 г. \_\_\_\_\_ 2021 г.  
 Местное отделение государственной кадастровой палаты Московской области

## ОПИСАНИЕ МЕСТОПОЛОЖЕНИЯ ГРАНИЦ

Зона рекреационного назначения - объектов отдыха села Дерезовка - Р1/1

(наименование объекта, местоположение границ которого описано  
(далее - объект)

## Раздел 1

Сведения об объекте		
№ п/п	Характеристики объекта	Описание характеристик
1	2	3
1	Местоположение объекта	Воронежская область, Верхнемамонский муниципальный район, Дерезовское сельское поселение, село Дерезовка
2	Площадь объекта $\pm$ величина погрешности определения площади ( $P \pm \text{Дельта } P$ )	11483 $\pm$ -375 м <sup>2</sup>
3	Иные характеристики объекта	-

Сведения о местоположении границ объекта					
1. Система координат: МСК - 36, зона 2					
2. Сведения о характерных точках границ объекта					
Обозначение характерных точек границ	Координаты, м		Метод определения координат характерной точки	Средняя квадратическая погрешность положения характерной точки (Mт), м	Описание обозначения точки на местности (при наличии)
	X	Y			
1	2	3	4	5	6
1	337971.55	2165682.45	Картометрический	1.00	-
2	337963.88	2165715.40	Картометрический	1.00	-
3	337960.00	2165721.98	Картометрический	1.00	-
4	337954.99	2165719.87	Аналитический	0.10	-
5	337889.60	2165692.05	Аналитический	0.10	-
6	337897.39	2165676.20	Аналитический	0.10	-
7	337912.88	2165655.79	Аналитический	0.10	-
8	337969.17	2165681.24	Аналитический	0.10	-
1	337971.55	2165682.45	Картометрический	1.00	-
9	337652.79	2165685.31	Картометрический	1.00	-
10	337665.16	2165696.03	Картометрический	1.00	-
11	337661.34	2165710.33	Картометрический	1.00	-
12	337625.88	2165782.39	Картометрический	1.00	-
13	337599.19	2165839.04	Картометрический	1.00	-
14	337586.16	2165831.59	Картометрический	1.00	-
15	337579.59	2165842.43	Картометрический	1.00	-
16	337557.29	2165825.76	Картометрический	1.00	-
17	337544.81	2165844.14	Картометрический	1.00	-
18	337517.25	2165820.58	Аналитический	0.10	-
19	337578.77	2165756.03	Картометрический	1.00	-
20	337590.09	2165751.99	Картометрический	1.00	-
21	337602.99	2165738.45	Картометрический	1.00	-
22	337644.63	2165695.64	Картометрический	1.00	-
23	337646.78	2165691.50	Аналитический	0.10	-
9	337652.79	2165685.31	Картометрический	1.00	-
3. Сведения о характерных точках части (частей) границы объекта					
Обозначение характерных точек части границы	Координаты, м		Метод определения координат характерной точки	Средняя квадратическая погрешность положения характерной точки (Mт), м	Описание обозначения точки на местности (при наличии)
	X	Y			
1	2	3	4	5	6
Часть №	-	-	-	-	-



## План границ объекта



Масштаб 1:5000

Используемые условные знаки и обозначения:



границы территориальной зоны



характерная точка границ территориальной зоны

Руководитель БУВО «Нормативно-проектный центр»

Подпись Ю.В.Шалыгина Ю.В.Шалыгина Дата « 22 » ноября 2021 г.

Место для оттиска печати (при наличии) лица, составившего описание местоположения границ объекта

## ОПИСАНИЕ МЕСТОПОЛОЖЕНИЯ ГРАНИЦ

Зона ритуальных объектов села Дерезовка - СН1/1

(наименование объекта, местоположение границ которого описано  
(далее - объект)

## Раздел 1

Сведения об объекте		
№ п/п	Характеристики объекта	Описание характеристик
1	2	3
1	Местоположение объекта	Воронежская область, Верхнемамонский муниципальный район, Дерезовское сельское поселение, село Дерезовка
2	Площадь объекта $\pm$ величина погрешности определения площади ( $P \pm \text{Дельта } P$ )	17001 $\pm$ 456 м <sup>2</sup>
3	Иные характеристики объекта	-

Сведения о местоположении границ объекта					
1. Система координат: МСК - 36, зона 2					
2. Сведения о характерных точках границ объекта					
Обозначение характерных точек границ	Координаты, м		Метод определения координат характерной точки	Средняя квадратическая погрешность положения характерной точки (Мт), м	Описание обозначения точки на местности (при наличии)
	X	Y			
1	2	3	4	5	6
1	337639.00	2164517.22	Картометрический	1.00	-
2	337707.86	2164589.25	Картометрический	1.00	-
3	337713.16	2164609.87	Картометрический	1.00	-
4	337691.54	2164620.06	Картометрический	1.00	-
5	337601.72	2164704.22	Картометрический	1.00	-
6	337582.53	2164691.86	Картометрический	1.00	-
7	337574.85	2164669.60	Картометрический	1.00	-
8	337565.82	2164644.49	Картометрический	1.00	-
9	337555.39	2164648.20	Картометрический	1.00	-
10	337532.20	2164619.65	Картометрический	1.00	-
11	337545.56	2164607.12	Картометрический	1.00	-
12	337631.04	2164519.93	Картометрический	1.00	-
1	337639.00	2164517.22	Картометрический	1.00	-
3. Сведения о характерных точках части (частей) границы объекта					
Обозначение характерных точек части границы	Координаты, м		Метод определения координат характерной точки	Средняя квадратическая погрешность положения характерной точки (Мт), м	Описание обозначения точки на местности (при наличии)
	X	Y			
1	2	3	4	5	6
Часть №					
-	-	-	-	-	-



## Раздел 4

## План границ объекта



Используемые условные знаки и обозначения:



Масштаб 1:2000

Руководитель БУВО «Нормативно-проектный центр»

Подпись Ю. В. Шалыгина Дата « 22 » ноября 2021 г.

Место для оттиска печати (при наличии) лица, составившего описание местоположения границ объекта



Приложение № 2  
к правилам землепользования и застройки  
Дерезовского сельского поселения  
Верхнемамонского муниципального района  
Воронежской области

СВЕДЕНИЯ О ГРАНИЦАХ ТЕРРИТОРИАЛЬНЫХ ЗОН,  
СОДЕРЖАЩИЕ ГРАФИЧЕСКОЕ ОПИСАНИЕ МЕСТОПОЛОЖЕНИЯ  
ГРАНИЦ ТЕРРИТОРИАЛЬНЫХ ЗОН, ПЕРЕЧЕНЬ КООРДИНАТ  
ХАРАКТЕРНЫХ ТОЧЕК ГРАНИЦ ТЕРРИТОРИАЛЬНЫХ ЗОН  
ХУТОРА ДОНСКОЙ

## ОПИСАНИЕ МЕСТОПОЛОЖЕНИЯ ГРАНИЦ

Зона застройки индивидуальными жилыми домами хутора Донской - Ж1/2

(наименование объекта, местоположение границ которого описано  
(далее - объект)

## Раздел 1

Сведения об объекте		
№ п/п	Характеристики объекта	Описание характеристик
1	2	3
1	Местоположение объекта	Воронежская область, Верхнемамонский муниципальный район, Дерезовское сельское поселение, хутор Донской
2	Площадь объекта $\pm$ величина погрешности определения площади ( $P \pm \Delta P$ )	517122 $\pm$ 2517 м <sup>2</sup>
3	Иные характеристики объекта	-

Сведения о местоположении границ объекта					
1. Система координат: МСК - 36, зона 2					
2. Сведения о характерных точках границ объекта					
Обозначение характерных точек границ	Координаты, м		Метод определения координат характерной точки	Средняя квадратическая погрешность положения характерной точки (Мп), м	Описание обозначения точки на местности (при наличии)
	X	Y			
1	2	3	4	5	6
1	338812.37	2156344.17	Картометрический	1.00	-
2	338831.65	2156453.46	Аналитический	0.10	-
3	338834.91	2156469.29	Аналитический	0.10	-
4	338836.67	2156684.45	Картометрический	1.00	-
5	338839.10	2156706.27	Картометрический	1.00	-
6	338851.69	2156829.65	Картометрический	1.00	-
7	338866.36	2156875.08	Картометрический	1.00	-
8	338897.40	2156971.21	Картометрический	1.00	-
9	338901.67	2156986.43	Картометрический	1.00	-
10	338901.61	2157013.17	Аналитический	0.10	-
11	338896.28	2157035.91	Аналитический	0.10	-
12	338895.73	2157076.98	Картометрический	1.00	-
13	338895.78	2157096.72	Картометрический	1.00	-
14	338929.09	2157229.47	Картометрический	1.00	-
15	338932.99	2157263.97	Картометрический	1.00	-
16	338926.36	2157323.34	Картометрический	1.00	-
17	338925.89	2157337.62	Картометрический	1.00	-
18	338917.90	2157374.17	Картометрический	1.00	-
19	338895.90	2157401.11	Картометрический	1.00	-
20	338996.60	2157417.16	Картометрический	1.00	-
21	338989.50	2157440.62	Картометрический	1.00	-
22	338980.95	2157469.93	Картометрический	1.00	-
23	338993.89	2157511.93	Картометрический	1.00	-
24	339027.32	2157587.99	Картометрический	1.00	-
25	339029.08	2157627.20	Картометрический	1.00	-
26	339038.36	2157660.23	Картометрический	1.00	-
27	339017.02	2157670.90	Картометрический	1.00	-
28	338982.65	2157758.20	Картометрический	1.00	-
29	338962.88	2157765.36	Картометрический	1.00	-
30	338937.50	2157766.12	Картометрический	1.00	-
31	338903.18	2157790.73	Картометрический	1.00	-
32	338912.90	2157866.38	Картометрический	1.00	-
33	338891.85	2157874.35	Картометрический	1.00	-
34	338853.16	2157882.91	Картометрический	1.00	-
35	338822.84	2157904.25	Картометрический	1.00	-
36	338810.09	2157938.74	Картометрический	1.00	-

1	2	3	4	5	6
37	338781.70	2157946.22	Картометрический	1.00	-
38	338766.85	2157863.00	Картометрический	1.00	-
39	338749.33	2157840.99	Картометрический	1.00	-
40	338671.34	2157791.39	Картометрический	1.00	-
41	338685.14	2157779.06	Картометрический	1.00	-
42	338695.65	2157755.49	Картометрический	1.00	-
43	338686.66	2157732.48	Картометрический	1.00	-
44	338664.87	2157716.06	Картометрический	1.00	-
45	338603.19	2157704.12	Картометрический	1.00	-
46	338544.65	2157650.70	Картометрический	1.00	-
47	338470.00	2157539.44	Картометрический	1.00	-
48	338434.95	2157502.48	Картометрический	1.00	-
49	338426.74	2157484.58	Картометрический	1.00	-
50	338422.82	2157471.54	Картометрический	1.00	-
51	338421.48	2157454.56	Картометрический	1.00	-
52	338427.04	2157424.72	Картометрический	1.00	-
53	338463.61	2157356.62	Картометрический	1.00	-
54	338502.88	2157305.95	Картометрический	1.00	-
55	338513.03	2157284.66	Аналитический	0.10	-
56	338516.64	2157285.78	Аналитический	0.10	-
57	338524.09	2157287.25	Аналитический	0.10	-
58	338530.93	2157277.48	Аналитический	0.10	-
59	338547.94	2157285.23	Картометрический	1.00	-
60	338579.54	2157285.28	Картометрический	1.00	-
61	338607.99	2157283.01	Картометрический	1.00	-
62	338621.88	2157272.10	Картометрический	1.00	-
63	338617.04	2157244.55	Картометрический	1.00	-
64	338615.95	2157239.39	Картометрический	1.00	-
65	338611.73	2157216.73	Картометрический	1.00	-
66	338565.48	2157220.79	Аналитический	0.10	-
67	338603.26	2157196.18	Аналитический	0.10	-
68	338610.77	2157193.55	Аналитический	0.10	-
69	338626.53	2157187.99	Аналитический	0.10	-
70	338631.69	2157193.81	Аналитический	0.10	-
71	338640.94	2157193.40	Аналитический	0.10	-
72	338644.17	2157183.25	Аналитический	0.10	-
73	338644.06	2157176.34	Аналитический	0.10	-
74	338647.21	2157169.98	Аналитический	0.10	-
75	338647.59	2157163.60	Аналитический	0.10	-
76	338645.34	2157156.53	Аналитический	0.10	-
77	338644.03	2157144.29	Аналитический	0.10	-
78	338633.03	2157144.90	Аналитический	0.10	-
79	338629.36	2157145.21	Аналитический	0.10	-
80	338621.43	2157146.23	Аналитический	0.10	-
81	338615.71	2157146.65	Аналитический	0.10	-
82	338615.14	2157142.33	Картометрический	1.00	-
83	338606.89	2157032.18	Картометрический	1.00	-
84	338598.50	2156961.19	Картометрический	1.00	-

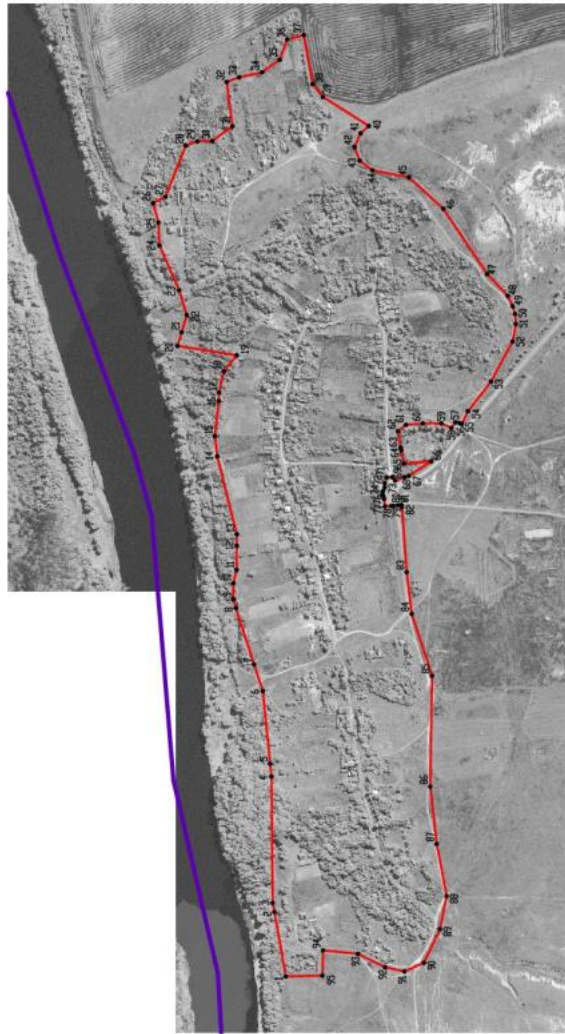
1	2	3	4	5	6
85	338563.70	2156855.90	Картометрический	1.00	-
86	338566.94	2156667.22	Картометрический	1.00	-
87	338555.98	2156569.65	Картометрический	1.00	-
88	338539.26	2156480.79	Картометрический	1.00	-
89	338550.44	2156424.48	Картометрический	1.00	-
90	338577.59	2156367.51	Картометрический	1.00	-
91	338610.75	2156352.66	Картометрический	1.00	-
92	338643.66	2156359.84	Картометрический	1.00	-
93	338689.91	2156382.45	Картометрический	1.00	-
94	338749.05	2156388.27	Картометрический	1.00	-
95	338750.15	2156345.65	Картометрический	1.00	-
1	338812.37	2156344.17	Картометрический	1.00	-

## 3. Сведения о характерных точках части (частей) границы объекта

Обозначение характерных точек части границы	Координаты, м		Метод определения координат характерной точки	Средняя квадратическая погрешность положения характерной точки (M <sub>t</sub> ), м	Описание обозначения точки на местности (при наличии)
	X	Y			
1	2	3	4	5	6
Часть №					
-	-	-	-	-	-



Раздел 4  
План границ субъекта



Используемые условные знаки и обозначения:



Масштаб 1:5000

Руководитель ГОУ «Информационно-проектный центр»  
Подпись:  Ф.О.В. Шалагин Дата: «22» № ноября 2021г.  
Масштаб 1:5000 (для печати, для размещения) зона с измененным названием в соответствии с границей субъекта



## ОПИСАНИЕ МЕСТОПОЛОЖЕНИЯ ГРАНИЦ

Зона улиц, дорог, инженерной и транспортной инфраструктуры хутора Донской - ИТ1/2

(наименование объекта, местоположение границ которого описано  
(далее - объект)

## Раздел 1

Сведения об объекте		
№ п/п	Характеристики объекта	Описание характеристик
1	2	3
1	Местоположение объекта	Воронежская область, Верхнемамонский муниципальный район, Дерезовское сельское поселение, хутор Донской
2	Площадь объекта $\pm$ величина погрешности определения площади ( $P \pm \text{Дельта } P$ )	3673 $\pm$ 21 м <sup>2</sup>
3	Иные характеристики объекта	-

Сведения о местоположении границ объекта					
1. Система координат: МСК - 36, зона 2					
2. Сведения о характерных точках границ объекта					
Обозначение характерных точек границ	Координаты, м		Метод определения координат характерной точки	Средняя квадратическая погрешность положения характерной точки (Мт), м	Описание обозначения точки на местности (при наличии)
	X	Y			
1	2	3	4	5	6
1	338644.03	2157144.29	Аналитический	0.10	-
2	338645.34	2157156.53	Аналитический	0.10	-
3	338647.59	2157163.60	Аналитический	0.10	-
4	338647.21	2157169.98	Аналитический	0.10	-
5	338644.06	2157176.34	Аналитический	0.10	-
6	338644.17	2157183.25	Аналитический	0.10	-
7	338640.94	2157193.40	Аналитический	0.10	-
8	338631.69	2157193.81	Аналитический	0.10	-
9	338626.53	2157187.99	Аналитический	0.10	-
10	338610.77	2157193.55	Аналитический	0.10	-
11	338603.26	2157196.18	Аналитический	0.10	-
12	338565.48	2157220.79	Аналитический	0.10	-
13	338544.63	2157240.86	Аналитический	0.10	-
14	338525.88	2157265.91	Аналитический	0.10	-
15	338522.05	2157272.59	Аналитический	0.10	-
16	338522.06	2157272.65	Аналитический	0.10	-
17	338524.89	2157274.89	Аналитический	0.10	-
18	338530.93	2157277.48	Аналитический	0.10	-
19	338524.09	2157287.25	Аналитический	0.10	-
20	338516.64	2157285.78	Аналитический	0.10	-
21	338513.03	2157284.66	Аналитический	0.10	-
22	338513.58	2157281.72	Аналитический	0.10	-
23	338506.06	2157270.08	Аналитический	0.10	-
24	338504.31	2157269.33	Аналитический	0.10	-
25	338515.67	2157254.71	Аналитический	0.10	-
26	338527.25	2157238.86	Аналитический	0.10	-
27	338538.34	2157226.00	Аналитический	0.10	-
28	338550.08	2157214.81	Аналитический	0.10	-
29	338566.91	2157200.28	Аналитический	0.10	-
30	338585.73	2157187.96	Аналитический	0.10	-
31	338601.86	2157180.11	Аналитический	0.10	-
32	338610.54	2157176.33	Аналитический	0.10	-
33	338615.26	2157173.77	Аналитический	0.10	-
34	338618.02	2157171.20	Аналитический	0.10	-
35	338620.39	2157167.49	Аналитический	0.10	-
36	338620.86	2157163.39	Аналитический	0.10	-


1	2	3	4	5	6
37	338620.37	2157160.72	Аналитический	0.10	-
38	338619.01	2157158.22	Аналитический	0.10	-
39	338615.24	2157156.85	Аналитический	0.10	-
40	338612.82	2157147.63	Аналитический	0.10	-
41	338615.71	2157146.65	Аналитический	0.10	-
42	338621.43	2157146.23	Аналитический	0.10	-
43	338629.36	2157145.21	Аналитический	0.10	-
44	338633.03	2157144.90	Аналитический	0.10	-
1	338644.03	2157144.29	Аналитический	0.10	-

## 3. Сведения о характерных точках части (частей) границы объекта

Обозначение характерных точек части границы	Координаты, м		Метод определения координат характерной точки	Средняя квадратическая погрешность положения характерной точки (M <sub>t</sub> ), м	Описание обозначения точки на местности (при наличии)
	X	Y			
1	2	3	4	5	6
Часть №					
-	-	-	-	-	-





## План границ объекта




Масштаб 1:2000

Используемые условные знаки и обозначения:

- |   |   |
|---|---|
|  | границы территориальной зоны                  |
|  | характерная точка границ территориальной зоны |

Руководитель БУВО «Нормативно-проектный центр»

Подпись  Ю.В.Шалыгина Дата « 22 » ноября 2021 г.

Место для оттиска печати (при наличии) лица, составившего описание местоположения границ объекта



## ОПИСАНИЕ МЕСТОПОЛОЖЕНИЯ ГРАНИЦ

Зона сельскохозяйственного использования в границах населенного пункта хутора  
Донской - СХ1/2

(наименование объекта, местоположение границ которого описано  
далее - объект)

## Раздел 1

Сведения об объекте		
№ п/п	Характеристики объекта	Описание характеристик
1	2	3
1	Местоположение объекта	Воронежская область, Верхнемамонский муниципальный район, Дерезовское сельское поселение, хутор Донской
2	Площадь объекта $\pm$ величина погрешности определения площади ( $P \pm \Delta P$ )	252993 $\pm$ 1760 м <sup>2</sup>
3	Иные характеристики объекта	-

Сведения о местоположении границ объекта					
1. Система координат: МСК - 36, зона 2					
2. Сведения о характерных точках границ объекта					
Обозначение характерных точек границ	Координаты, м		Метод определения координат характерной точки	Средняя квадратическая погрешность положения характерной точки (М), м	Описание обозначения точки на местности (при наличии)
	X	Y			
1	2	3	4	5	6
1	338854.37	2156343.13	Картометрический	1.00	-
2	338853.96	2156389.00	Картометрический	1.00	-
3	338865.41	2156445.48	Картометрический	1.00	-
4	338914.29	2156569.47	Картометрический	1.00	-
5	338933.96	2156691.27	Картометрический	1.00	-
6	338886.09	2156757.03	Картометрический	1.00	-
7	338886.35	2156801.02	Картометрический	1.00	-
8	338851.69	2156829.65	Картометрический	1.00	-
9	338839.10	2156706.27	Картометрический	1.00	-
10	338836.67	2156684.45	Картометрический	1.00	-
11	338834.91	2156469.29	Аналитический	0.10	-
12	338831.65	2156453.46	Аналитический	0.10	-
13	338812.37	2156344.17	Картометрический	1.00	-
1	338854.37	2156343.13	Картометрический	1.00	-
14	338944.82	2156886.13	Картометрический	1.00	-
15	338944.84	2156986.36	Картометрический	1.00	-
16	338970.35	2157152.94	Картометрический	1.00	-
17	339003.42	2157325.62	Картометрический	1.00	-
18	339028.57	2157426.07	Картометрический	1.00	-
19	339071.70	2157546.83	Картометрический	1.00	-
20	339116.36	2157635.96	Картометрический	1.00	-
21	339058.40	2157691.52	Картометрический	1.00	-
22	339053.24	2157754.96	Картометрический	1.00	-
23	339079.81	2157792.64	Картометрический	1.00	-
24	339086.15	2157822.39	Картометрический	1.00	-
25	338812.94	2157989.78	Картометрический	1.00	-
26	338799.37	2157994.63	Картометрический	1.00	-
27	338789.76	2157991.57	Картометрический	1.00	-
28	338781.70	2157946.22	Картометрический	1.00	-
29	338810.09	2157938.74	Картометрический	1.00	-
30	338822.84	2157904.25	Картометрический	1.00	-
31	338853.16	2157882.91	Картометрический	1.00	-
32	338891.85	2157874.35	Картометрический	1.00	-

1	2	3	4	5	6
33	338912.90	2157866.38	Картометрический	1.00	-
34	338903.18	2157790.73	Картометрический	1.00	-
35	338937.50	2157766.12	Картометрический	1.00	-
36	338962.88	2157765.36	Картометрический	1.00	-
37	338982.65	2157758.20	Картометрический	1.00	-
38	339017.02	2157670.90	Картометрический	1.00	-
39	339038.36	2157660.23	Картометрический	1.00	-
40	339029.08	2157627.20	Картометрический	1.00	-
41	339027.32	2157587.99	Картометрический	1.00	-
42	338993.89	2157511.93	Картометрический	1.00	-
43	338980.95	2157469.93	Картометрический	1.00	-
44	338989.50	2157440.62	Картометрический	1.00	-
45	338996.60	2157417.16	Картометрический	1.00	-
46	338895.90	2157401.11	Картометрический	1.00	-
47	338917.90	2157374.17	Картометрический	1.00	-
48	338925.89	2157337.62	Картометрический	1.00	-
49	338926.36	2157323.34	Картометрический	1.00	-
50	338932.99	2157263.97	Картометрический	1.00	-
51	338929.09	2157229.47	Картометрический	1.00	-
52	338895.78	2157096.72	Картометрический	1.00	-
53	338895.73	2157076.98	Картометрический	1.00	-
54	338896.28	2157035.91	Аналитический	0.10	-
55	338901.61	2157013.17	Аналитический	0.10	-
56	338901.67	2156986.43	Картометрический	1.00	-
57	338897.40	2156971.21	Картометрический	1.00	-
58	338866.36	2156875.08	Картометрический	1.00	-
14	338944.82	2156886.13	Картометрический	1.00	-
59	338537.05	2156980.64	Картометрический	1.00	-
60	338504.08	2157139.21	Картометрический	1.00	-
61	338564.30	2157146.23	Картометрический	1.00	-
62	338612.82	2157147.63	Аналитический	0.10	-
63	338615.24	2157156.85	Аналитический	0.10	-
64	338619.01	2157158.22	Аналитический	0.10	-
65	338620.37	2157160.72	Аналитический	0.10	-
66	338620.86	2157163.39	Аналитический	0.10	-
67	338620.39	2157167.49	Аналитический	0.10	-
68	338618.02	2157171.20	Аналитический	0.10	-
69	338615.26	2157173.77	Аналитический	0.10	-
70	338610.54	2157176.33	Аналитический	0.10	-
71	338601.86	2157180.11	Аналитический	0.10	-
72	338585.73	2157187.96	Аналитический	0.10	-
73	338566.91	2157200.28	Аналитический	0.10	-
74	338550.08	2157214.81	Аналитический	0.10	-
75	338538.34	2157226.00	Аналитический	0.10	-
76	338527.25	2157238.86	Аналитический	0.10	-
77	338515.67	2157254.71	Аналитический	0.10	-
78	338504.31	2157269.33	Аналитический	0.10	-

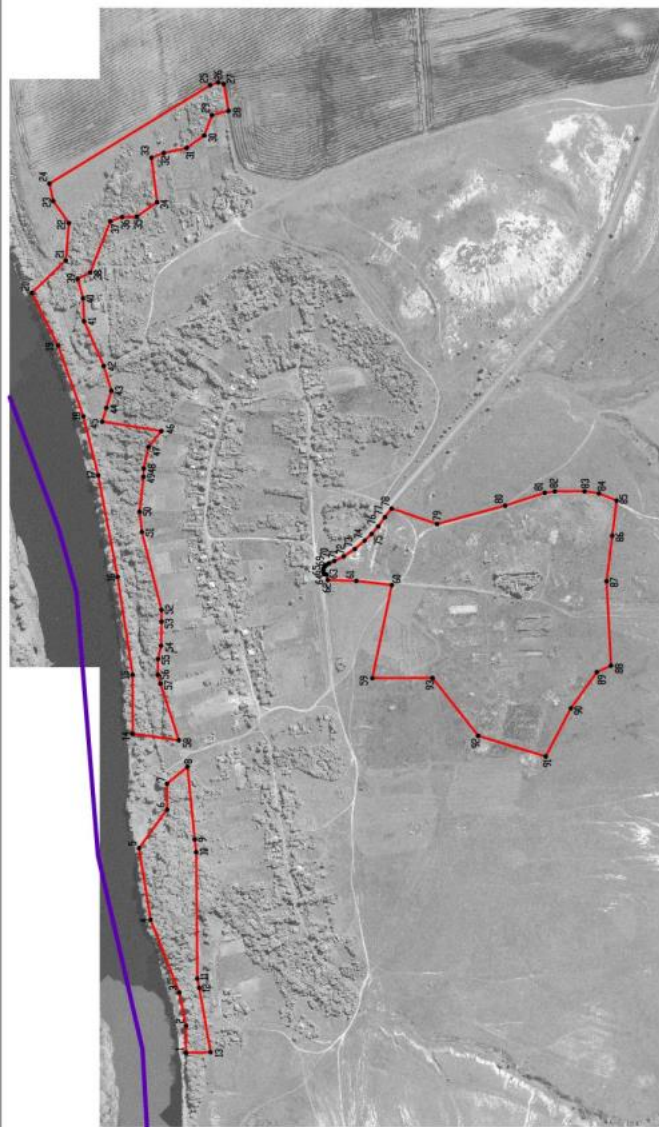
1	2	3	4	5	6
79	338426.76	2157242.86	Картометрический	1.00	-
80	338311.41	2157274.23	Картометрический	1.00	-
81	338243.85	2157295.97	Картометрический	1.00	-
82	338226.78	2157298.67	Картометрический	1.00	-
83	338176.28	2157298.49	Картометрический	1.00	-
84	338151.84	2157294.90	Картометрический	1.00	-
85	338121.80	2157282.58	Картометрический	1.00	-
86	338129.23	2157222.98	Картометрический	1.00	-
87	338139.03	2157145.69	Картометрический	1.00	-
88	338131.38	2157002.05	Картометрический	1.00	-
89	338155.49	2156990.77	Картометрический	1.00	-
90	338199.44	2156929.32	Картометрический	1.00	-
91	338242.35	2156847.37	Картометрический	1.00	-
92	338357.45	2156882.64	Картометрический	1.00	-
93	338434.95	2156981.07	Картометрический	1.00	-
59	338537.05	2156980.64	Картометрический	1.00	-

## 3. Сведения о характерных точках части (частей) границы объекта

Обозначение характерных точек части границы	Координаты, м		Метод определения координат характерной точки	Средняя квадратическая погрешность положения характерной точки (M <sub>t</sub> ), м	Описание обозначения точки на местности (при наличии)
	X	Y			
1	2	3	4	5	6
Часть №					
-	-	-	-	-	-



Раздел 4  
План границ объекта



Используемые условные знаки и обозначения:

- |   |   |
|---|---|
|  | границы территориальной зоны                  |
|  | границы муниципального образования            |
|  | характерная точка границ территориальной зоны |

Масштаб 1:5000

Руководитель ГУО «Перевальное проектный центр»  
Подпись:  Ю.В. Шалага Дата: « 22 » ноября 2021г.  
Место для отбора проб (в указанной зоне, соответствующего смежному муниципальному району области)



## ОПИСАНИЕ МЕСТОПОЛОЖЕНИЯ ГРАНИЦ

Зона природных территорий и защитного озеленения хутора Донской - Р2/2

(наименование объекта, местоположение границ которого описано  
(далее - объект)

## Раздел 1


Сведения об объекте		
№ п/п	Характеристики объекта	Описание характеристик
1	2	3
1	Местоположение объекта	Воронежская область, Верхнемамонский муниципальный район, Дерезовское сельское поселение, хутор Донской
2	Площадь объекта $\pm$ величина погрешности определения площади ( $P \pm \text{Дельта } P$ )	10773 $\pm$ 363 м <sup>2</sup>
3	Иные характеристики объекта	-

Сведения о местоположении границ объекта					
1. Система координат: МСК - 36, зона 2					
2. Сведения о характерных точках границ объекта					
Обозначение характерных точек границ	Координаты, м		Метод определения координат характерной точки	Средняя квадратическая погрешность положения характерной точки (Мт), м	Описание обозначения точки на местности (при наличии)
	X	Y			
1	2	3	4	5	6
1	338933.96	2156691.27	Картометрический	1.00	-
2	338936.39	2156706.22	Картометрический	1.00	-
3	338944.84	2156813.49	Картометрический	1.00	-
4	338944.82	2156886.13	Картометрический	1.00	-
5	338866.36	2156875.08	Картометрический	1.00	-
6	338851.69	2156829.65	Картометрический	1.00	-
7	338886.35	2156801.02	Картометрический	1.00	-
8	338886.09	2156757.03	Картометрический	1.00	-
1	338933.96	2156691.27	Картометрический	1.00	-
3. Сведения о характерных точках части (частей) границы объекта					
Обозначение характерных точек части границы	Координаты, м		Метод определения координат характерной точки	Средняя квадратическая погрешность положения характерной точки (Мт), м	Описание обозначения точки на местности (при наличии)
	X	Y			
1	2	3	4	5	6
Часть №					
-	-	-	-	-	-



## Раздел 4

## План границ объекта



Используемые условные знаки и обозначения:



Масштаб 1:1000

Руководитель БУВО «Нормативно-проектный центр»  
 Подпись Ю. В. Шалыгина Дата « 22 » ноября 2021 г.  
 Место для отрыва печати (при наличии) (печать, составившего описание местоположения границ объекта)



## ОПИСАНИЕ МЕСТОПОЛОЖЕНИЯ ГРАНИЦ

Зона туристической и санаторно-курортной деятельности хутора Донской - Р3/2

(наименование объекта, местоположение границ которого описано  
(далее - объект)

## Раздел 1

Сведения об объекте		
№ п/п	Характеристики объекта	Описание характеристик
1	2	3
1	Местоположение объекта	Воронежская область, Верхнемамонский муниципальный район, Дерезовское сельское поселение, хутор Донской
2	Площадь объекта $\pm$ величина погрешности определения площади ( $P \pm \Delta P$ )	13413 $\pm$ 405 м <sup>2</sup>
3	Иные характеристики объекта	-

## Раздел 2

Сведения о местоположении границ объекта					
1. Система координат: МСК - 36, зона 2					
2. Сведения о характерных точках границ объекта					
Обозначение характерных точек границ	Координаты, м		Метод определения координат характерной точки	Средняя квадратическая погрешность положения характерной точки (M <sub>t</sub> ), м	Описание обозначения точки на местности (при наличии)
	X	Y			
1	2	3	4	5	6
1	338598.50	2156961.19	Картометрический	1.00	-
2	338606.89	2157032.18	Картометрический	1.00	-
3	338615.14	2157142.33	Картометрический	1.00	-
4	338615.71	2157146.65	Аналитический	0.10	-
5	338612.82	2157147.63	Аналитический	0.10	-
6	338564.30	2157146.23	Картометрический	1.00	-
7	338504.08	2157139.21	Картометрический	1.00	-
8	338537.05	2156980.64	Картометрический	1.00	-
9	338568.17	2157028.48	Картометрический	1.00	-
1	338598.50	2156961.19	Картометрический	1.00	-
3. Сведения о характерных точках части (частей) границы объекта					
Обозначение характерных точек части границы	Координаты, м		Метод определения координат характерной точки	Средняя квадратическая погрешность положения характерной точки (M <sub>t</sub> ), м	Описание обозначения точки на местности (при наличии)
	X	Y			
1	2	3	4	5	6
Часть №					
-	-	-	-	-	-



## Раздел 4

## План границ объекта



Используемые условные знаки и обозначения:



Масштаб 1:1000

Руководитель БУ ВО «Нормативно-проектный центр»

Подпись  Ю.В. Шалыгина Дата « 22 » ноября 2021 г.

Место для отнесения прокурор (прокурорской) линии, составившего описание местоположения границ объекта



## ОПИСАНИЕ МЕСТОПОЛОЖЕНИЯ ГРАНИЦ

Зона ритуальных объектов хутора Донской - СН1/2

(наименование объекта, местоположение границ которого описано  
(далее - объект)

## Раздел 1

Сведения об объекте		
№ п/п	Характеристики объекта	Описание характеристик
1	2	3
1	Местоположение объекта	Воронежская область, Верхнемамонский муниципальный район, Дерезовское сельское поселение, хутор Донской
2	Площадь объекта $\pm$ величина погрешности определения площади ( $P \pm \text{Дельта } P$ )	4996 $\pm$ 247 м <sup>2</sup>
3	Иные характеристики объекта	-

## Раздел 2

Сведения о местоположении границ объекта					
1. Система координат: МСК - 36, зона 2					
2. Сведения о характерных точках границ объекта					
Обозначение характерных точек границ	Координаты, м		Метод определения координат характерной точки	Средняя квадратическая погрешность положения характерной точки (Мт), м	Описание обозначения точки на местности (при наличии)
	X	Y			
1	2	3	4	5	6
1	338611.73	2157216.73	Картометрический	1.00	-
2	338615.95	2157239.39	Картометрический	1.00	-
3	338617.04	2157244.55	Картометрический	1.00	-
4	338621.88	2157272.10	Картометрический	1.00	-
5	338607.99	2157283.01	Картометрический	1.00	-
6	338579.54	2157285.28	Картометрический	1.00	-
7	338547.94	2157285.23	Картометрический	1.00	-
8	338530.93	2157277.48	Аналитический	0.10	-
9	338524.89	2157274.89	Аналитический	0.10	-
10	338522.06	2157272.65	Аналитический	0.10	-
11	338522.05	2157272.59	Аналитический	0.10	-
12	338525.88	2157265.91	Аналитический	0.10	-
13	338544.63	2157240.86	Аналитический	0.10	-
14	338565.48	2157220.79	Аналитический	0.10	-
1	338611.73	2157216.73	Картометрический	1.00	-
3. Сведения о характерных точках части (частей) границы объекта					
Обозначение характерных точек части границы	Координаты, м		Метод определения координат характерной точки	Средняя квадратическая погрешность положения характерной точки (Мт), м	Описание обозначения точки на местности (при наличии)
	X	Y			
1	2	3	4	5	6
Часть №					
-	-	-	-	-	-



## Раздел 4

## План границ объекта



Используемые условные знаки и обозначения:



границы территориальной зоны



характерная точка границ территориальной зоны

Масштаб 1:2000

Руководитель БУВО «Нормативно-проектный центр»  
 Подпись Ю. В. Шалыгина Дата « 22 » ноября 2021 г.  
 Место для отгубной печати: (при наличии) лица, составившего описание местоположения границ объекта



Приложение № 3  
к правилам землепользования и застройки  
Дерезовского сельского поселения  
Верхнемамонского муниципального района  
Воронежской области

СВЕДЕНИЯ О ГРАНИЦАХ ТЕРРИТОРИАЛЬНЫХ ЗОН,  
СОДЕРЖАЩИЕ ГРАФИЧЕСКОЕ ОПИСАНИЕ МЕСТОПОЛОЖЕНИЯ  
ГРАНИЦ ТЕРРИТОРИАЛЬНЫХ ЗОН, ПЕРЕЧЕНЬ КООРДИНАТ  
ХАРАКТЕРНЫХ ТОЧЕК ГРАНИЦ ТЕРРИТОРИАЛЬНЫХ ЗОН  
ХУТОРА ОРОБИНСКИЙ

## ОПИСАНИЕ МЕСТОПОЛОЖЕНИЯ ГРАНИЦ

Зона застройки индивидуальными жилыми домами хутора Оробинский - Ж1/3

(наименование объекта, местоположение границ которого описано  
(далее - объект)

## Раздел 1

Сведения об объекте		
№ п/п	Характеристики объекта	Описание характеристик
1	2	3
1	Местоположение объекта	Воронежская область, Верхнемамонский муниципальный район, Дерезовское сельское поселение, хутор Оробинский
2	Площадь объекта $\pm$ величина погрешности определения площади ( $P \pm \text{Дельта } P$ )	586764 $\pm$ 2681 м <sup>2</sup>
3	Иные характеристики объекта	-

Сведения о местоположении границ объекта					
1. Система координат: МСК - 36, зона 2					
2. Сведения о характерных точках границ объекта					
Обозначение характерных точек границ	Координаты, м		Метод определения координат характерной точки	Средняя квадратическая погрешность положения характерной точки (Mt), м	Описание обозначения точки на местности (при наличии)
	X	Y			
1	2	3	4	5	6
1	333203.22	2159409.54	Картометрический	1.00	-
2	333231.44	2159420.87	Картометрический	1.00	-
3	333295.32	2159520.87	Аналитический	0.10	-
4	333278.60	2159533.48	Аналитический	0.10	-
5	333258.94	2159550.18	Аналитический	0.10	-
6	333226.34	2159574.39	Аналитический	0.10	-
7	333217.55	2159581.00	Аналитический	0.10	-
8	333208.60	2159587.79	Аналитический	0.10	-
9	333189.82	2159602.82	Аналитический	0.10	-
10	333180.80	2159610.67	Аналитический	0.10	-
11	333159.46	2159628.27	Аналитический	0.10	-
12	333149.58	2159636.60	Аналитический	0.10	-
13	333130.57	2159654.55	Аналитический	0.10	-
14	333112.30	2159671.85	Аналитический	0.10	-
15	333080.02	2159702.55	Аналитический	0.10	-
16	333056.96	2159725.12	Аналитический	0.10	-
17	333039.99	2159741.91	Аналитический	0.10	-
18	333021.93	2159759.69	Аналитический	0.10	-
19	333004.59	2159775.65	Аналитический	0.10	-
20	332988.98	2159790.75	Аналитический	0.10	-
21	332982.57	2159796.15	Аналитический	0.10	-
22	332976.14	2159801.15	Аналитический	0.10	-
23	332970.93	2159804.69	Аналитический	0.10	-
24	332968.50	2159806.06	Аналитический	0.10	-
25	332966.68	2159806.31	Аналитический	0.10	-
26	332965.49	2159805.96	Аналитический	0.10	-
27	332953.53	2159796.72	Аналитический	0.10	-
28	332936.82	2159781.75	Аналитический	0.10	-
29	332919.67	2159765.06	Аналитический	0.10	-
30	332901.96	2159746.36	Аналитический	0.10	-
31	332884.47	2159727.12	Аналитический	0.10	-
32	332870.79	2159712.50	Аналитический	0.10	-
33	332852.90	2159692.77	Аналитический	0.10	-
34	332840.21	2159678.72	Аналитический	0.10	-
35	332837.72	2159675.73	Аналитический	0.10	-
36	332961.71	2159575.12	Картометрический	1.00	-

1	2	3	4	5	6
37	333061.10	2159483.97	Картометрический	1.00	-
38	333107.21	2159448.76	Картометрический	1.00	-
39	333170.16	2159419.61	Картометрический	1.00	-
1	333203.22	2159409.54	Картометрический	1.00	-
40	333299.23	2159536.89	Аналитический	0.10	-
41	333295.76	2159561.71	Картометрический	1.00	-
42	333295.12	2159566.15	Картометрический	1.00	-
43	333292.48	2159584.88	Картометрический	1.00	-
44	333259.49	2159717.35	Картометрический	1.00	-
45	333246.04	2159800.15	Картометрический	1.00	-
46	333219.37	2159832.83	Аналитический	0.10	-
47	333198.46	2159888.80	Аналитический	0.10	-
48	333195.79	2159887.80	Аналитический	0.10	-
49	333182.30	2159882.81	Аналитический	0.10	-
50	333173.38	2159907.63	Аналитический	0.10	-
51	333182.10	2159910.80	Аналитический	0.10	-
52	333179.63	2159914.75	Аналитический	0.10	-
53	333171.92	2159938.03	Аналитический	0.10	-
54	333175.55	2159943.63	Аналитический	0.10	-
55	333174.76	2159950.32	Аналитический	0.10	-
56	333168.93	2159963.15	Аналитический	0.10	-
57	333167.01	2159964.65	Аналитический	0.10	-
58	333166.53	2159964.54	Аналитический	0.10	-
59	333163.24	2159960.93	Аналитический	0.10	-
60	333153.74	2159947.56	Аналитический	0.10	-
61	333149.35	2159942.06	Аналитический	0.10	-
62	333140.98	2159930.53	Аналитический	0.10	-
63	333127.39	2159915.37	Аналитический	0.10	-
64	333120.53	2159905.87	Аналитический	0.10	-
65	333111.33	2159896.85	Аналитический	0.10	-
66	333090.94	2159885.85	Аналитический	0.10	-
67	333073.91	2159875.86	Аналитический	0.10	-
68	333059.08	2159866.24	Аналитический	0.10	-
69	333043.60	2159857.51	Аналитический	0.10	-
70	333037.52	2159853.61	Аналитический	0.10	-
71	333020.76	2159843.14	Аналитический	0.10	-
72	333005.84	2159833.14	Аналитический	0.10	-
73	332992.55	2159823.86	Аналитический	0.10	-
74	332987.38	2159821.13	Аналитический	0.10	-
75	332985.63	2159819.44	Аналитический	0.10	-
76	332985.32	2159817.31	Аналитический	0.10	-
77	332985.80	2159814.80	Аналитический	0.10	-
78	332987.49	2159812.40	Аналитический	0.10	-
79	332989.56	2159808.76	Аналитический	0.10	-
80	332994.10	2159804.04	Аналитический	0.10	-
81	332999.64	2159797.77	Аналитический	0.10	-
82	333011.00	2159786.28	Аналитический	0.10	-

1	2	3	4	5	6
83	333023.21	2159774.24	Аналитический	0.10	-
84	333041.25	2159756.00	Аналитический	0.10	-
85	333053.33	2159743.65	Аналитический	0.10	-
86	333068.96	2159728.58	Аналитический	0.10	-
87	333081.24	2159716.70	Аналитический	0.10	-
88	333090.19	2159707.65	Аналитический	0.10	-
89	333102.24	2159695.74	Аналитический	0.10	-
90	333141.98	2159658.70	Аналитический	0.10	-
91	333150.96	2159650.48	Аналитический	0.10	-
92	333159.65	2159642.44	Аналитический	0.10	-
93	333172.24	2159630.75	Аналитический	0.10	-
94	333178.53	2159626.13	Аналитический	0.10	-
95	333187.80	2159619.34	Аналитический	0.10	-
96	333198.74	2159611.32	Аналитический	0.10	-
97	333213.00	2159601.11	Аналитический	0.10	-
98	333236.61	2159583.46	Аналитический	0.10	-
99	333267.50	2159559.46	Аналитический	0.10	-
40	333299.23	2159536.89	Аналитический	0.10	-
100	332819.37	2159681.85	Аналитический	0.10	-
101	332826.23	2159691.10	Аналитический	0.10	-
102	332839.53	2159705.64	Аналитический	0.10	-
103	332864.70	2159732.45	Аналитический	0.10	-
104	332875.24	2159741.80	Аналитический	0.10	-
105	332891.82	2159760.24	Аналитический	0.10	-
106	332908.11	2159776.85	Аналитический	0.10	-
107	332924.89	2159793.06	Аналитический	0.10	-
108	332940.48	2159806.85	Аналитический	0.10	-
109	332947.38	2159813.15	Аналитический	0.10	-
110	332949.10	2159816.80	Аналитический	0.10	-
111	332949.40	2159819.24	Аналитический	0.10	-
112	332948.54	2159821.39	Аналитический	0.10	-
113	332945.79	2159824.49	Аналитический	0.10	-
114	332938.81	2159831.12	Аналитический	0.10	-
115	332949.40	2159842.70	Аналитический	0.10	-
116	332956.81	2159837.38	Аналитический	0.10	-
117	332962.57	2159834.34	Аналитический	0.10	-
118	332965.96	2159833.41	Аналитический	0.10	-
119	332969.26	2159833.41	Аналитический	0.10	-
120	332973.32	2159834.83	Аналитический	0.10	-
121	332977.95	2159836.94	Аналитический	0.10	-
122	332980.61	2159838.61	Аналитический	0.10	-
123	332985.64	2159845.42	Аналитический	0.10	-
124	332987.93	2159854.37	Аналитический	0.10	-
125	332990.54	2159860.04	Аналитический	0.10	-
126	332995.37	2159864.36	Аналитический	0.10	-
127	333001.09	2159866.75	Аналитический	0.10	-
128	333008.73	2159865.93	Аналитический	0.10	-

1	2	3	4	5	6
129	333015.29	2159864.98	Аналитический	0.10	-
130	333025.06	2159867.88	Аналитический	0.10	-
131	333026.61	2159868.81	Аналитический	0.10	-
132	333037.32	2159875.18	Аналитический	0.10	-
133	333042.17	2159878.10	Аналитический	0.10	-
134	333058.16	2159887.75	Аналитический	0.10	-
135	333074.66	2159897.11	Аналитический	0.10	-
136	333095.27	2159909.79	Аналитический	0.10	-
137	333125.84	2159941.00	Аналитический	0.10	-
138	333137.36	2159955.11	Аналитический	0.10	-
139	333139.89	2159958.27	Аналитический	0.10	-
140	333149.25	2159970.00	Аналитический	0.10	-
141	333152.58	2159974.13	Аналитический	0.10	-
142	333155.99	2159978.82	Аналитический	0.10	-
143	333156.99	2159983.38	Аналитический	0.10	-
144	333157.49	2159988.69	Аналитический	0.10	-
145	333157.30	2159993.72	Аналитический	0.10	-
146	333155.65	2160007.71	Аналитический	0.10	-
147	333112.52	2160275.61	Картометрический	1.00	-
148	333092.62	2160336.00	Картометрический	1.00	-
149	333073.55	2160671.79	Картометрический	1.00	-
150	332977.78	2160712.65	Картометрический	1.00	-
151	332958.26	2160931.81	Картометрический	1.00	-
152	332946.80	2161003.65	Картометрический	1.00	-
153	332926.24	2161052.84	Картометрический	1.00	-
154	332792.04	2161084.62	Картометрический	1.00	-
155	332788.03	2161085.11	Картометрический	1.00	-
156	332755.67	2161089.09	Картометрический	1.00	-
157	332658.78	2161082.37	Картометрический	1.00	-
158	332642.55	2161049.90	Картометрический	1.00	-
159	332639.62	2161026.97	Картометрический	1.00	-
160	332671.27	2161005.48	Картометрический	1.00	-
161	332688.90	2160966.80	Картометрический	1.00	-
162	332701.24	2160897.53	Картометрический	1.00	-
163	332709.75	2160808.71	Картометрический	1.00	-
164	332689.62	2160752.30	Картометрический	1.00	-
165	332681.77	2160730.29	Картометрический	1.00	-
166	332675.06	2160685.28	Картометрический	1.00	-
167	332665.57	2160610.54	Картометрический	1.00	-
168	332662.26	2160538.89	Картометрический	1.00	-
169	332753.93	2160522.11	Картометрический	1.00	-
170	332783.73	2160609.97	Картометрический	1.00	-
171	332810.17	2160609.51	Картометрический	1.00	-
172	332933.08	2160539.62	Картометрический	1.00	-
173	332907.78	2160438.78	Картометрический	1.00	-
174	332891.54	2160394.44	Картометрический	1.00	-
175	332877.87	2160368.40	Картометрический	1.00	-
176	332875.38	2160324.41	Картометрический	1.00	-

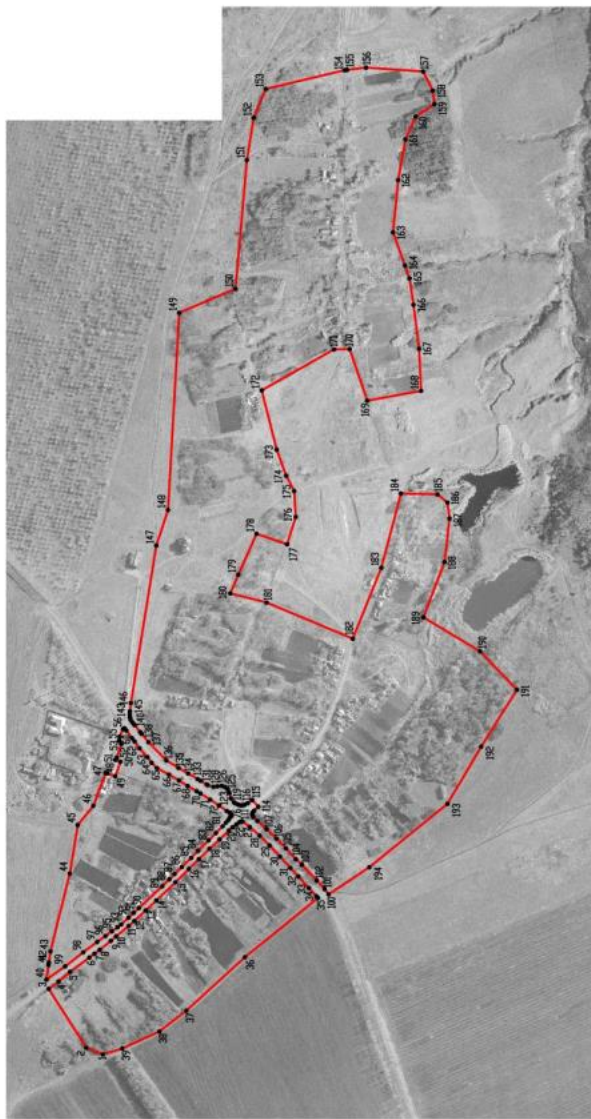
1	2	3	4	5	6
177	332889.98	2160277.85	Картометрический	1.00	-
178	332942.02	2160295.57	Картометрический	1.00	-
179	332973.03	2160226.19	Картометрический	1.00	-
180	332986.69	2160194.13	Картометрический	1.00	-
181	332924.94	2160178.53	Картометрический	1.00	-
182	332778.39	2160117.10	Картометрический	1.00	-
183	332729.78	2160237.99	Картометрический	1.00	-
184	332696.39	2160364.11	Картометрический	1.00	-
185	332634.19	2160362.61	Картометрический	1.00	-
186	332617.59	2160348.76	Картометрический	1.00	-
187	332613.91	2160321.58	Картометрический	1.00	-
188	332622.09	2160247.82	Картометрический	1.00	-
189	332658.21	2160153.30	Картометрический	1.00	-
190	332561.85	2160095.34	Картометрический	1.00	-
191	332499.10	2160030.17	Картометрический	1.00	-
192	332560.01	2159933.34	Картометрический	1.00	-
193	332617.28	2159835.99	Картометрический	1.00	-
194	332750.02	2159728.23	Картометрический	1.00	-
100	332819.37	2159681.85	Аналитический	0.10	-

## 3. Сведения о характерных точках части (частей) границы объекта

Обозначение характерных точек части границы	Координаты, м		Метод определения координат характерной точки	Средняя квадратическая погрешность положения характерной точки (M <sub>t</sub> ), м	Описание обозначения точки на местности (при наличии)
	X	Y			
1	2	3	4	5	6
Часть №					
-	-	-	-	-	-



Рисунок 4  
План границ субъекта



Масштаб 1:5000

Руководитель БУФРС-Чувашского проектного центра  
Поповых *А.И.* Ю.В. Шлыгина Дата от 22.09.2023 г.

Место для размещения знака (карты, фотографии, свидетельства или плана) местоположения границ объекта



## ОПИСАНИЕ МЕСТОПОЛОЖЕНИЯ ГРАНИЦ

Общественно-деловая зона хутора Оробинский - ОД/З

(наименование объекта, местоположение границ которого описано  
(далее - объект)

## Раздел 1

Сведения об объекте		
№ п/п	Характеристики объекта	Описание характеристик
1	2	3
1	Местоположение объекта	Воронежская область, Верхнемамонский муниципальный район, Дерезовское сельское поселение, хутор Оробинский
2	Площадь объекта $\pm$ величина погрешности определения площади ( $P \pm \text{Дельта } P$ )	42388 $\pm$ 721 м <sup>2</sup>
3	Иные характеристики объекта	-

Сведения о местоположении границ объекта					
1. Система координат: МСК - 36, зона 2					
2. Сведения о характерных точках границ объекта					
Обозначение характерных точек границ	Координаты, м		Метод определения координат характерной точки	Средняя квадратическая погрешность положения характерной точки (Мт), м	Описание обозначения точки на местности (при наличии)
	X	Y			
1	2	3	4	5	6
1	333348.77	2159810.36	Картометрический	1.00	-
2	333360.81	2159841.91	Картометрический	1.00	-
3	333331.93	2160065.11	Картометрический	1.00	-
4	333297.48	2160157.97	Картометрический	1.00	-
5	333296.89	2160159.55	Аналитический	0.10	-
6	333286.99	2160148.04	Аналитический	0.10	-
7	333279.15	2160138.12	Аналитический	0.10	-
8	333269.78	2160123.08	Аналитический	0.10	-
9	333254.78	2160098.39	Аналитический	0.10	-
10	333245.01	2160082.44	Аналитический	0.10	-
11	333231.53	2160060.47	Аналитический	0.10	-
12	333214.35	2160032.78	Аналитический	0.10	-
13	333204.53	2160017.24	Аналитический	0.10	-
14	333194.71	2160002.49	Аналитический	0.10	-
15	333189.74	2159995.66	Аналитический	0.10	-
16	333185.28	2159988.96	Аналитический	0.10	-
17	333181.69	2159984.54	Аналитический	0.10	-
18	333179.20	2159980.95	Аналитический	0.10	-
19	333178.28	2159976.76	Аналитический	0.10	-
20	333181.75	2159967.74	Аналитический	0.10	-
21	333202.02	2159915.17	Аналитический	0.10	-
22	333192.89	2159910.87	Аналитический	0.10	-
23	333191.93	2159912.61	Аналитический	0.10	-
24	333186.70	2159910.82	Аналитический	0.10	-
25	333182.10	2159910.80	Аналитический	0.10	-
26	333173.38	2159907.63	Аналитический	0.10	-
27	333182.30	2159882.81	Аналитический	0.10	-
28	333195.79	2159887.80	Аналитический	0.10	-
29	333198.46	2159888.80	Аналитический	0.10	-
30	333219.37	2159832.83	Аналитический	0.10	-
31	333246.04	2159800.15	Картометрический	1.00	-
1	333348.77	2159810.36	Картометрический	1.00	-

## 3. Сведения о характерных точках части (частей) границы объекта

Обозначение характерных точек части границы	Координаты, м		Метод определения координат характерной точки	Средняя квадратическая погрешность положения характерной точки (M <sub>t</sub> ), м	Описание обозначения точки на местности (при наличии)
	X	Y			
1	2	3	4	5	6
Часть №					
-	-	-	-	-	-



## Раздел 4

## План границ объекта



Используемые условные знаки и обозначения:



Масштаб 1:5000

Руководитель БУВО «Нормативно-проектный центр»

Подпись Ю.В. Шалыгина Дата « 22 » ноября 2021 г.

Место для отбора почв (при наличии) лица, составившего описание местоположения границ объекта



## ОПИСАНИЕ МЕСТОПОЛОЖЕНИЯ ГРАНИЦ

Зона улиц, дорог, инженерной и транспортной инфраструктуры хутора Оробинский - ИТ1/3

(наименование объекта, местоположение границ которого описано  
(далее - объект)

## Раздел 1

Сведения об объекте		
№ п/п	Характеристики объекта	Описание характеристик
1	2	3
1	Местоположение объекта	Воронежская область, Верхнемамонский муниципальный район, Дерезовское сельское поселение, хутор Оробинский
2	Площадь объекта $\pm$ величина погрешности определения площади ( $P \pm \text{Дельта } P$ )	18887 $\pm$ 48 м <sup>2</sup>
3	Иные характеристики объекта	-

## Сведения о местоположении границ объекта

1. Система координат: МСК - 36, зона 2

2. Сведения о характерных точках границ объекта

Обозначение характерных точек границ	Координаты, м		Метод определения координат характерной точки	Средняя квадратическая погрешность положения характерной точки (Mt), м	Описание обозначения точки на местности (при наличии)
	X	Y			
1	2	3	4	5	6
1	333295.32	2159520.87	Аналитический	0.10	-
2	333300.34	2159529.09	Аналитический	0.10	-
3	333299.23	2159536.89	Аналитический	0.10	-
4	333267.50	2159559.46	Аналитический	0.10	-
5	333236.61	2159583.46	Аналитический	0.10	-
6	333213.00	2159601.11	Аналитический	0.10	-
7	333198.74	2159611.32	Аналитический	0.10	-
8	333187.80	2159619.34	Аналитический	0.10	-
9	333178.53	2159626.13	Аналитический	0.10	-
10	333172.24	2159630.75	Аналитический	0.10	-
11	333159.65	2159642.44	Аналитический	0.10	-
12	333150.96	2159650.48	Аналитический	0.10	-
13	333141.98	2159658.70	Аналитический	0.10	-
14	333102.24	2159695.74	Аналитический	0.10	-
15	333090.19	2159707.65	Аналитический	0.10	-
16	333081.24	2159716.70	Аналитический	0.10	-
17	333068.96	2159728.58	Аналитический	0.10	-
18	333053.33	2159743.65	Аналитический	0.10	-
19	333041.25	2159756.00	Аналитический	0.10	-
20	333023.21	2159774.24	Аналитический	0.10	-
21	333011.00	2159786.28	Аналитический	0.10	-
22	332999.64	2159797.77	Аналитический	0.10	-
23	332994.10	2159804.04	Аналитический	0.10	-
24	332989.56	2159808.76	Аналитический	0.10	-
25	332987.49	2159812.40	Аналитический	0.10	-
26	332985.80	2159814.80	Аналитический	0.10	-
27	332985.32	2159817.31	Аналитический	0.10	-
28	332985.63	2159819.44	Аналитический	0.10	-
29	332987.38	2159821.13	Аналитический	0.10	-
30	332992.55	2159823.86	Аналитический	0.10	-
31	333005.84	2159833.14	Аналитический	0.10	-
32	333020.76	2159843.14	Аналитический	0.10	-
33	333037.52	2159853.61	Аналитический	0.10	-
34	333043.60	2159857.51	Аналитический	0.10	-
35	333059.08	2159866.24	Аналитический	0.10	-
36	333073.91	2159875.86	Аналитический	0.10	-

1	2	3	4	5	6
37	333090.94	2159885.85	Аналитический	0.10	-
38	333111.33	2159896.85	Аналитический	0.10	-
39	333120.53	2159905.87	Аналитический	0.10	-
40	333127.39	2159915.37	Аналитический	0.10	-
41	333140.98	2159930.53	Аналитический	0.10	-
42	333149.35	2159942.06	Аналитический	0.10	-
43	333153.74	2159947.56	Аналитический	0.10	-
44	333163.24	2159960.93	Аналитический	0.10	-
45	333166.53	2159964.54	Аналитический	0.10	-
46	333167.01	2159964.65	Аналитический	0.10	-
47	333168.93	2159963.15	Аналитический	0.10	-
48	333174.76	2159950.32	Аналитический	0.10	-
49	333175.55	2159943.63	Аналитический	0.10	-
50	333171.92	2159938.03	Аналитический	0.10	-
51	333179.63	2159914.75	Аналитический	0.10	-
52	333182.10	2159910.80	Аналитический	0.10	-
53	333186.70	2159910.82	Аналитический	0.10	-
54	333191.93	2159912.61	Аналитический	0.10	-
55	333192.89	2159910.87	Аналитический	0.10	-
56	333202.02	2159915.17	Аналитический	0.10	-
57	333181.75	2159967.74	Аналитический	0.10	-
58	333178.28	2159976.76	Аналитический	0.10	-
59	333179.20	2159980.95	Аналитический	0.10	-
60	333181.69	2159984.54	Аналитический	0.10	-
61	333185.28	2159988.96	Аналитический	0.10	-
62	333189.74	2159995.66	Аналитический	0.10	-
63	333194.71	2160002.49	Аналитический	0.10	-
64	333204.53	2160017.24	Аналитический	0.10	-
65	333214.35	2160032.78	Аналитический	0.10	-
66	333231.53	2160060.47	Аналитический	0.10	-
67	333245.01	2160082.44	Аналитический	0.10	-
68	333254.78	2160098.39	Аналитический	0.10	-
69	333269.78	2160123.08	Аналитический	0.10	-
70	333279.15	2160138.12	Аналитический	0.10	-
71	333286.99	2160148.04	Аналитический	0.10	-
72	333296.89	2160159.55	Аналитический	0.10	-
73	333295.38	2160163.64	Аналитический	0.10	-
74	333287.93	2160171.56	Аналитический	0.10	-
75	333281.89	2160164.78	Аналитический	0.10	-
76	333262.25	2160132.57	Аналитический	0.10	-
77	333261.01	2160137.72	Аналитический	0.10	-
78	333257.06	2160131.90	Аналитический	0.10	-
79	333239.99	2160103.89	Аналитический	0.10	-
80	333219.98	2160071.56	Аналитический	0.10	-
81	333205.25	2160047.58	Аналитический	0.10	-
82	333189.88	2160023.44	Аналитический	0.10	-
83	333177.10	2160004.78	Аналитический	0.10	-
84	333172.29	2159997.98	Аналитический	0.10	-

1	2	3	4	5	6
85	333170.79	2159998.10	Аналитический	0.10	-
86	333169.41	2160000.91	Аналитический	0.10	-
87	333168.16	2160009.70	Аналитический	0.10	-
88	333155.65	2160007.71	Аналитический	0.10	-
89	333157.30	2159993.72	Аналитический	0.10	-
90	333157.49	2159988.69	Аналитический	0.10	-
91	333156.99	2159983.38	Аналитический	0.10	-
92	333155.99	2159978.82	Аналитический	0.10	-
93	333152.58	2159974.13	Аналитический	0.10	-
94	333149.25	2159970.00	Аналитический	0.10	-
95	333139.89	2159958.27	Аналитический	0.10	-
96	333137.36	2159955.11	Аналитический	0.10	-
97	333125.84	2159941.00	Аналитический	0.10	-
98	333095.27	2159909.79	Аналитический	0.10	-
99	333074.66	2159897.11	Аналитический	0.10	-
100	333058.16	2159887.75	Аналитический	0.10	-
101	333042.17	2159878.10	Аналитический	0.10	-
102	333037.32	2159875.18	Аналитический	0.10	-
103	333026.61	2159868.81	Аналитический	0.10	-
104	333025.06	2159867.88	Аналитический	0.10	-
105	333015.29	2159864.98	Аналитический	0.10	-
106	333008.73	2159865.93	Аналитический	0.10	-
107	333001.09	2159866.75	Аналитический	0.10	-
108	332995.37	2159864.36	Аналитический	0.10	-
109	332990.54	2159860.04	Аналитический	0.10	-
110	332987.93	2159854.37	Аналитический	0.10	-
111	332985.64	2159845.42	Аналитический	0.10	-
112	332980.61	2159838.61	Аналитический	0.10	-
113	332977.95	2159836.94	Аналитический	0.10	-
114	332973.32	2159834.83	Аналитический	0.10	-
115	332969.26	2159833.41	Аналитический	0.10	-
116	332965.96	2159833.41	Аналитический	0.10	-
117	332962.57	2159834.34	Аналитический	0.10	-
118	332956.81	2159837.38	Аналитический	0.10	-
119	332949.40	2159842.70	Аналитический	0.10	-
120	332938.81	2159831.12	Аналитический	0.10	-
121	332945.79	2159824.49	Аналитический	0.10	-
122	332948.54	2159821.39	Аналитический	0.10	-
123	332949.40	2159819.24	Аналитический	0.10	-
124	332949.10	2159816.80	Аналитический	0.10	-
125	332947.38	2159813.15	Аналитический	0.10	-
126	332940.48	2159806.85	Аналитический	0.10	-
127	332924.89	2159793.06	Аналитический	0.10	-
128	332908.11	2159776.85	Аналитический	0.10	-
129	332891.82	2159760.24	Аналитический	0.10	-
130	332875.24	2159741.80	Аналитический	0.10	-
131	332864.70	2159732.45	Аналитический	0.10	-
132	332839.53	2159705.64	Аналитический	0.10	-

1	2	3	4	5	6
133	332826.23	2159691.10	Аналитический	0.10	-
134	332819.37	2159681.85	Аналитический	0.10	-
135	332832.89	2159679.64	Аналитический	0.10	-
136	332837.72	2159675.73	Аналитический	0.10	-
137	332840.21	2159678.72	Аналитический	0.10	-
138	332852.90	2159692.77	Аналитический	0.10	-
139	332870.79	2159712.50	Аналитический	0.10	-
140	332884.47	2159727.12	Аналитический	0.10	-
141	332901.96	2159746.36	Аналитический	0.10	-
142	332919.67	2159765.06	Аналитический	0.10	-
143	332936.82	2159781.75	Аналитический	0.10	-
144	332953.53	2159796.72	Аналитический	0.10	-
145	332965.49	2159805.96	Аналитический	0.10	-
146	332966.68	2159806.31	Аналитический	0.10	-
147	332968.50	2159806.06	Аналитический	0.10	-
148	332970.93	2159804.69	Аналитический	0.10	-
149	332976.14	2159801.15	Аналитический	0.10	-
150	332982.57	2159796.15	Аналитический	0.10	-
151	332988.98	2159790.75	Аналитический	0.10	-
152	333004.59	2159775.65	Аналитический	0.10	-
153	333021.93	2159759.69	Аналитический	0.10	-
154	333039.99	2159741.91	Аналитический	0.10	-
155	333056.96	2159725.12	Аналитический	0.10	-
156	333080.02	2159702.55	Аналитический	0.10	-
157	333112.30	2159671.85	Аналитический	0.10	-
158	333130.57	2159654.55	Аналитический	0.10	-
159	333149.58	2159636.60	Аналитический	0.10	-
160	333159.46	2159628.27	Аналитический	0.10	-
161	333180.80	2159610.67	Аналитический	0.10	-
162	333189.82	2159602.82	Аналитический	0.10	-
163	333208.60	2159587.79	Аналитический	0.10	-
164	333217.55	2159581.00	Аналитический	0.10	-
165	333226.34	2159574.39	Аналитический	0.10	-
166	333258.94	2159550.18	Аналитический	0.10	-
167	333278.60	2159533.48	Аналитический	0.10	-
1	333295.32	2159520.87	Аналитический	0.10	-

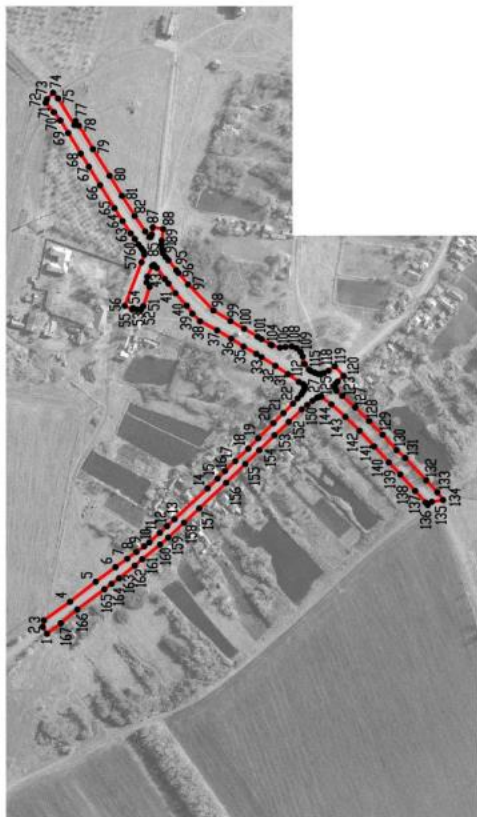
## 3. Сведения о характерных точках части (частей) границы объекта

Обозначение характерных точек части границы	Координаты, м		Метод определения координат характерной точки	Средняя квадратическая погрешность положения характерной точки (Mf), м	Описание обозначения точки на местности (при наличии)
	X	Y			
1	2	3	4	5	6
Часть №					
-	-	-	-	-	-



## Раздел 4

## План границ объекта



Используемые условные знаки и обозначения:



Масштаб 1:5000

Руководитель БУВО «Нормативно-проектный центр»

Подпись  Ю.В.Шалагина Дата « 22 » ноября 2021 г.

Место для отбора печатей (при наличии) лица, составившего описание местоположения границ объекта



## ОПИСАНИЕ МЕСТОПОЛОЖЕНИЯ ГРАНИЦ

Зона сельскохозяйственного использования в границах населенного пункта хутора  
Оробинский - СХ1/3

(наименование объекта, местоположение границ которого описано  
далее - объект)

## Раздел 1

Сведения об объекте		
№ п/п	Характеристики объекта	Описание характеристик
1	2	3
1	Местоположение объекта	Воронежская область, Верхнемамонский муниципальный район, Дерезовское сельское поселение, хутор Оробинский
2	Площадь объекта $\pm$ величина погрешности определения площади ( $P \pm \text{Дельта } P$ )	326694 $\pm$ 2000 м <sup>2</sup>
3	Иные характеристики объекта	-

Сведения о местоположении границ объекта					
1. Система координат: МСК - 36, зона 2					
2. Сведения о характерных точках границ объекта					
Обозначение характерных точек границ	Координаты, м		Метод определения координат характерной точки	Средняя квадратическая погрешность положения характерной точки (М), м	Описание обозначения точки на местности (при наличии)
	X	Y			
1	2	3	4	5	6
1	333261.01	2160137.72	Аналитический	0.10	-
2	333233.59	2160254.11	Картометрический	1.00	-
3	333176.63	2160440.63	Картометрический	1.00	-
4	333124.70	2160633.45	Картометрический	1.00	-
5	333053.90	2160882.68	Картометрический	1.00	-
6	333011.67	2161199.32	Картометрический	1.00	-
7	332788.75	2161294.67	Картометрический	1.00	-
8	332792.04	2161084.62	Картометрический	1.00	-
9	332926.24	2161052.84	Картометрический	1.00	-
10	332946.80	2161003.65	Картометрический	1.00	-
11	332958.26	2160931.81	Картометрический	1.00	-
12	332977.78	2160712.65	Картометрический	1.00	-
13	333073.55	2160671.79	Картометрический	1.00	-
14	333092.62	2160336.00	Картометрический	1.00	-
15	333112.52	2160275.61	Картометрический	1.00	-
16	333155.65	2160007.71	Аналитический	0.10	-
17	333168.16	2160009.70	Аналитический	0.10	-
18	333169.41	2160000.91	Аналитический	0.10	-
19	333170.79	2159998.10	Аналитический	0.10	-
20	333172.29	2159997.98	Аналитический	0.10	-
21	333177.10	2160004.78	Аналитический	0.10	-
22	333189.88	2160023.44	Аналитический	0.10	-
23	333205.25	2160047.58	Аналитический	0.10	-
24	333219.98	2160071.56	Аналитический	0.10	-
25	333239.99	2160103.89	Аналитический	0.10	-
26	333257.06	2160131.90	Аналитический	0.10	-
1	333261.01	2160137.72	Аналитический	0.10	-
27	332986.69	2160194.13	Картометрический	1.00	-
28	332973.03	2160226.19	Картометрический	1.00	-
29	332920.97	2160201.13	Картометрический	1.00	-
30	332889.98	2160277.85	Картометрический	1.00	-
31	332875.38	2160324.41	Картометрический	1.00	-
32	332877.87	2160368.40	Картометрический	1.00	-

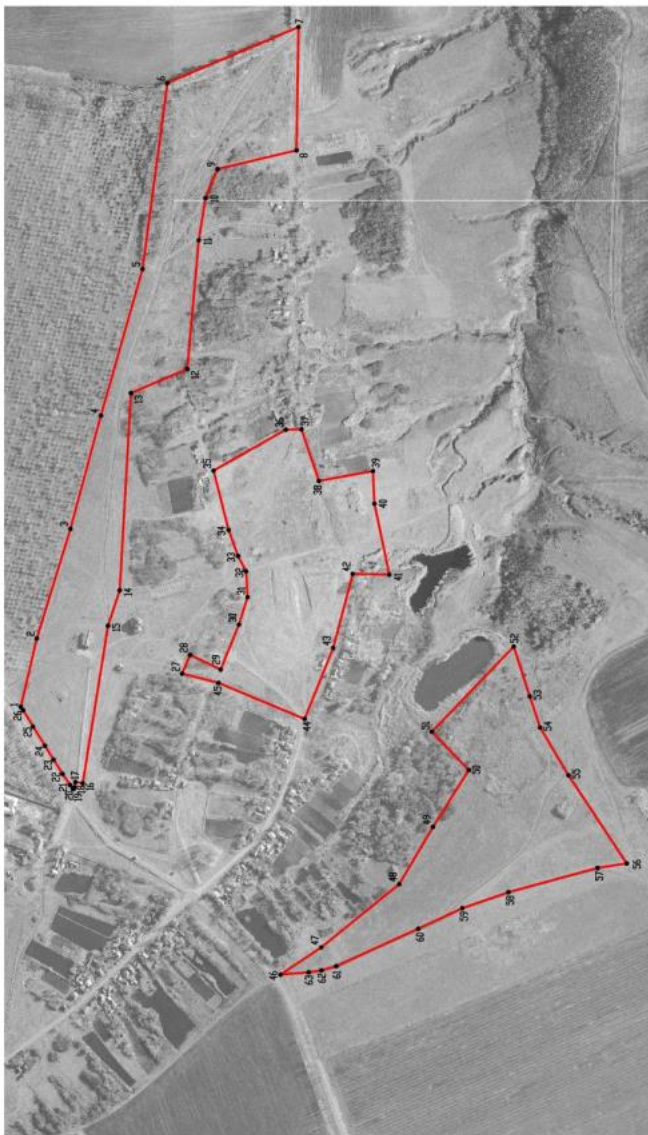
1	2	3	4	5	6
33	332891.54	2160394.44	Картометрический	1.00	-
34	332907.78	2160438.78	Картометрический	1.00	-
35	332933.08	2160539.62	Картометрический	1.00	-
36	332810.17	2160609.51	Картометрический	1.00	-
37	332783.73	2160609.97	Картометрический	1.00	-
38	332753.93	2160522.11	Картометрический	1.00	-
39	332662.26	2160538.89	Картометрический	1.00	-
40	332659.65	2160483.34	Картометрический	1.00	-
41	332634.19	2160362.61	Картометрический	1.00	-
42	332696.39	2160364.11	Картометрический	1.00	-
43	332729.78	2160237.99	Картометрический	1.00	-
44	332778.39	2160117.10	Картометрический	1.00	-
45	332924.94	2160178.53	Картометрический	1.00	-
27	332986.69	2160194.13	Картометрический	1.00	-
46	332819.37	2159681.85	Аналитический	0.10	-
47	332750.02	2159728.23	Картометрический	1.00	-
48	332617.28	2159835.99	Картометрический	1.00	-
49	332560.01	2159933.34	Картометрический	1.00	-
50	332499.10	2160030.17	Картометрический	1.00	-
51	332561.85	2160095.34	Картометрический	1.00	-
52	332422.72	2160240.26	Картометрический	1.00	-
53	332395.46	2160155.52	Картометрический	1.00	-
54	332377.78	2160102.40	Картометрический	1.00	-
55	332329.60	2160021.10	Картометрический	1.00	-
56	332230.48	2159871.15	Картометрический	1.00	-
57	332280.12	2159863.56	Картометрический	1.00	-
58	332431.58	2159822.16	Картометрический	1.00	-
59	332510.14	2159794.99	Картометрический	1.00	-
60	332584.90	2159760.13	Картометрический	1.00	-
61	332724.34	2159696.52	Картометрический	1.00	-
62	332749.50	2159689.33	Картометрический	1.00	-
63	332771.42	2159685.92	Картометрический	1.00	-
46	332819.37	2159681.85	Аналитический	0.10	-

## 3. Сведения о характерных точках части (частей) границы объекта

Обозначение характерных точек части границы	Координаты, м		Метод определения координат характерной точки	Средняя квадратическая погрешность положения характерной точки (M <sub>t</sub> ), м	Описание обозначения точки на местности (при наличии)
	X	Y			
1	2	3	4	5	6
Часть №					
-	-	-	-	-	-



Раздел 4  
План границ объекта



Масштаб 1:5000

Используемые условные знаки и обозначения:  
 — граница территориальной зоны  
 • 1 характеристика точки граница территориальной зоны



Руководитель ФУМО: Игорь Владимирович Петров  
 Подпись: Игорь Владимирович Петров Ю.В. Шалягина Дата: « 22 » ноября 2021 г.  
 Место для отбора проб (размеры) знака, служившего основой составления границ объекта

## ОПИСАНИЕ МЕСТОПОЛОЖЕНИЯ ГРАНИЦ

Зона ритуальных объектов хутора Оробинский - СН1/3

(наименование объекта, местоположение границ которого описано  
(далее - объект)

## Раздел 1

Сведения об объекте		
№ п/п	Характеристики объекта	Описание характеристик
1	2	3
1	Местоположение объекта	Воронежская область, Верхнемамонский муниципальный район, Дерезовское сельское поселение, хутор Оробинский
2	Площадь объекта $\pm$ величина погрешности определения площади ( $P \pm \text{Дельта } P$ )	4465 $\pm$ 234 м <sup>2</sup>
3	Иные характеристики объекта	-

## Раздел 2

Сведения о местоположении границ объекта					
1. Система координат: МСК - 36, зона 2					
2. Сведения о характерных точках границ объекта					
Обозначение характерных точек границ	Координаты, м		Метод определения координат характерной точки	Средняя квадратическая погрешность положения характерной точки (Мт), м	Описание обозначения точки на местности (при наличии)
	X	Y			
1	2	3	4	5	6
1	332973.03	2160226.19	Картометрический	1.00	-
2	332942.02	2160295.57	Картометрический	1.00	-
3	332889.98	2160277.85	Картометрический	1.00	-
4	332920.97	2160201.13	Картометрический	1.00	-
1	332973.03	2160226.19	Картометрический	1.00	-
3. Сведения о характерных точках части (частей) границы объекта					
Обозначение характерных точек части границы	Координаты, м		Метод определения координат характерной точки	Средняя квадратическая погрешность положения характерной точки (Мт), м	Описание обозначения точки на местности (при наличии)
	X	Y			
1	2	3	4	5	6
Часть №					
-	-	-	-	-	-



## Раздел 4

## План границ объекта



Масштаб 1:2000

Используемые условные знаки и обозначения:

	границы территориальной зоны
--	------------------------------

	характерная точка границ территориальной зоны
--	---

Руководитель БУВО «Нормативно-проектный центр»  
 Подпись Ю.В. Шалыгина Дата « 22 » ноября 2021 г.  
 Место для оттиска печати (при наличии) лица, составившего описание местоположения границ объекта



Приложение № 4  
к правилам землепользования и застройки  
Дерезовского сельского поселения  
Верхнемамонского муниципального района  
Воронежской области

СВЕДЕНИЯ О ГРАНИЦАХ ТЕРРИТОРИАЛЬНЫХ ЗОН,  
СОДЕРЖАЩИЕ ГРАФИЧЕСКОЕ ОПИСАНИЕ МЕСТОПОЛОЖЕНИЯ  
ГРАНИЦ ТЕРРИТОРИАЛЬНЫХ ЗОН, ПЕРЕЧЕНЬ КООРДИНАТ  
ХАРАКТЕРНЫХ ТОЧЕК ГРАНИЦ ТЕРРИТОРИАЛЬНЫХ ЗОН,  
РАСПОЛОЖЕННЫХ ЗА ГРАНИЦАМИ НАСЕЛЕННЫХ ПУНКТОВ НА  
ТЕРРИТОРИИ ДЕРЕЗОВСКОГО СЕЛЬСКОГО ПОСЕЛЕНИЯ

## ОПИСАНИЕ МЕСТОПОЛОЖЕНИЯ ГРАНИЦ

Зона улиц, дорог, инженерной и транспортной инфраструктуры за границами населенных пунктов - ИТ1

(наименование объекта, местоположение границ которого описано  
(далее - объект)

## Раздел 1

Сведения об объекте		
№ п/п	Характеристики объекта	Описание характеристик
1	2	3
1	Местоположение объекта	Воронежская область, Верхнемамонский муниципальный район, Дерезовское сельское поселение
2	Площадь объекта $\pm$ величина погрешности определения площади ( $P \pm \text{Дельта } P$ )	401284 $\pm$ 1109 м <sup>2</sup>
3	Иные характеристики объекта	-

Сведения о местоположении границ объекта					
1. Система координат: МСК - 36, зона 2					
2. Сведения о характерных точках границ объекта					
Обозначение характерных точек границ	Координаты, м		Метод определения координат характерной точки	Средняя квадратическая погрешность положения характерной точки (Mt), м	Описание обозначения точки на местности (при наличии)
	X	Y			
1	2	3	4	5	6
1	338504.31	2157269.33	Аналитический	0.10	-
2	338506.06	2157270.08	Аналитический	0.10	-
3	338513.58	2157281.72	Аналитический	0.10	-
4	338513.03	2157284.66	Аналитический	0.10	-
5	338513.01	2157284.65	Аналитический	0.50	-
6	338510.40	2157285.56	Аналитический	0.50	-
7	338508.73	2157287.75	Аналитический	0.50	-
8	338483.61	2157316.22	Аналитический	0.50	-
9	338462.07	2157340.80	Аналитический	0.50	-
10	338429.07	2157377.84	Аналитический	0.50	-
11	338406.48	2157403.00	Аналитический	0.50	-
12	338390.04	2157422.63	Аналитический	0.50	-
13	338361.50	2157454.43	Аналитический	0.50	-
14	338345.73	2157472.54	Аналитический	0.50	-
15	338325.17	2157496.02	Аналитический	0.50	-
16	338288.81	2157537.71	Аналитический	0.50	-
17	338267.62	2157562.01	Аналитический	0.50	-
18	338251.97	2157580.20	Аналитический	0.50	-
19	338232.41	2157602.15	Аналитический	0.50	-
20	338207.45	2157630.04	Аналитический	0.50	-
21	338195.95	2157644.49	Аналитический	0.50	-
22	338187.55	2157655.05	Аналитический	0.50	-
23	338164.59	2157696.94	Аналитический	0.50	-
24	338152.70	2157726.09	Аналитический	0.50	-
25	338141.30	2157755.32	Аналитический	0.50	-
26	338124.39	2157798.77	Аналитический	0.50	-
27	338113.07	2157828.46	Аналитический	0.50	-
28	338103.81	2157851.82	Аналитический	0.50	-
29	338087.86	2157892.12	Аналитический	0.50	-
30	338078.09	2157917.09	Аналитический	0.50	-
31	338065.27	2157949.64	Аналитический	0.50	-
32	338064.45	2157951.84	Аналитический	0.50	-
33	338065.33	2157951.96	Аналитический	0.50	-
34	338079.29	2157951.57	Аналитический	0.50	-
35	338079.68	2157962.99	Аналитический	0.50	-
36	338070.36	2157964.29	Аналитический	0.50	-

1	2	3	4	5	6
37	338063.19	2157965.43	Аналитический	0.50	-
38	338059.05	2157966.17	Аналитический	0.50	-
39	338057.21	2157970.63	Аналитический	0.50	-
40	338053.38	2157980.16	Аналитический	0.50	-
41	338044.31	2158003.10	Аналитический	0.50	-
42	338032.75	2158034.07	Аналитический	0.50	-
43	338020.82	2158065.93	Аналитический	0.50	-
44	338009.43	2158096.86	Аналитический	0.50	-
45	337998.19	2158127.07	Аналитический	0.50	-
46	337986.80	2158157.92	Аналитический	0.50	-
47	337975.21	2158188.89	Аналитический	0.50	-
48	337960.99	2158228.83	Аналитический	0.50	-
49	337946.32	2158270.27	Аналитический	0.50	-
50	337937.31	2158294.91	Аналитический	0.50	-
51	337925.79	2158327.77	Аналитический	0.50	-
52	337910.31	2158370.28	Аналитический	0.50	-
53	337896.25	2158404.69	Аналитический	0.50	-
54	337883.90	2158429.45	Аналитический	0.50	-
55	337857.49	2158467.35	Аналитический	0.50	-
56	337832.95	2158492.53	Аналитический	0.50	-
57	337791.58	2158521.22	Аналитический	0.50	-
58	337760.76	2158536.18	Аналитический	0.50	-
59	337730.26	2158550.26	Аналитический	0.50	-
60	337707.29	2158559.80	Аналитический	0.50	-
61	337671.97	2158575.24	Аналитический	0.50	-
62	337626.63	2158592.26	Аналитический	0.50	-
63	337590.43	2158599.77	Аналитический	0.50	-
64	337545.02	2158607.76	Аналитический	0.50	-
65	337509.24	2158614.33	Аналитический	0.50	-
66	337483.55	2158620.06	Аналитический	0.50	-
67	337449.04	2158629.40	Аналитический	0.50	-
68	337414.85	2158640.34	Аналитический	0.50	-
69	337380.61	2158653.22	Аналитический	0.50	-
70	337364.20	2158660.09	Аналитический	0.50	-
71	337345.73	2158667.83	Аналитический	0.50	-
72	337311.44	2158682.92	Аналитический	0.50	-
73	337286.37	2158694.34	Аналитический	0.50	-
74	337252.51	2158709.57	Аналитический	0.50	-
75	337226.64	2158721.32	Аналитический	0.50	-
76	337201.43	2158733.35	Аналитический	0.50	-
77	337160.15	2158753.53	Аналитический	0.50	-
78	337135.60	2158765.74	Аналитический	0.50	-
79	337093.72	2158786.53	Аналитический	0.50	-
80	337060.55	2158802.76	Аналитический	0.50	-
81	337028.64	2158818.55	Аналитический	0.50	-
82	337003.85	2158830.06	Аналитический	0.50	-
83	336977.22	2158841.96	Аналитический	0.50	-
84	336941.14	2158857.32	Аналитический	0.50	-

1	2	3	4	5	6
85	336905.76	2158872.83	Аналитический	0.50	-
86	336870.04	2158888.73	Аналитический	0.50	-
87	336834.52	2158904.98	Аналитический	0.50	-
88	336767.06	2158936.14	Аналитический	0.50	-
89	336741.91	2158948.01	Аналитический	0.50	-
90	336716.50	2158959.77	Аналитический	0.50	-
91	336685.18	2158975.57	Аналитический	0.50	-
92	336662.01	2158988.06	Аналитический	0.50	-
93	336631.32	2159005.73	Аналитический	0.50	-
94	336619.50	2159013.58	Аналитический	0.50	-
95	336616.40	2159017.23	Аналитический	0.50	-
96	336614.70	2159019.20	Аналитический	0.50	-
97	336614.50	2159020.14	Аналитический	0.50	-
98	336615.17	2159022.48	Аналитический	0.50	-
99	336617.98	2159028.39	Аналитический	0.50	-
100	336616.00	2159029.64	Аналитический	0.30	-
101	336612.55	2159031.67	Аналитический	0.50	-
102	336604.72	2159037.51	Аналитический	0.50	-
103	336601.40	2159033.18	Аналитический	0.50	-
104	336598.65	2159031.13	Аналитический	0.50	-
105	336596.59	2159030.99	Аналитический	0.50	-
106	336590.53	2159033.22	Аналитический	0.50	-
107	336588.62	2159034.56	Аналитический	0.50	-
108	336564.84	2159051.78	Аналитический	0.50	-
109	336543.91	2159067.67	Аналитический	0.50	-
110	336516.68	2159088.39	Аналитический	0.50	-
111	336496.08	2159104.15	Аналитический	0.50	-
112	336468.11	2159125.13	Аналитический	0.50	-
113	336441.31	2159145.43	Аналитический	0.50	-
114	336414.23	2159165.87	Аналитический	0.50	-
115	336372.91	2159194.01	Аналитический	0.50	-
116	336344.28	2159207.66	Аналитический	0.50	-
117	336322.96	2159213.91	Аналитический	0.50	-
118	336314.89	2159216.27	Аналитический	0.50	-
119	336284.65	2159221.11	Аналитический	0.50	-
120	336262.04	2159224.06	Аналитический	0.50	-
121	336239.75	2159226.24	Аналитический	0.50	-
122	336217.95	2159228.48	Аналитический	0.50	-
123	336189.09	2159231.40	Аналитический	0.50	-
124	336169.65	2159233.75	Аналитический	0.50	-
125	336148.80	2159236.31	Аналитический	0.50	-
126	336020.22	2159252.59	Аналитический	0.50	-
127	335984.79	2159256.72	Аналитический	0.50	-
128	335950.06	2159261.35	Аналитический	0.50	-
129	335916.02	2159265.81	Аналитический	0.50	-
130	335891.08	2159268.73	Аналитический	0.50	-
131	335866.65	2159271.62	Аналитический	0.50	-
132	335833.84	2159275.44	Аналитический	0.50	-

1	2	3	4	5	6
133	335823.58	2159276.24	Аналитический	0.50	-
134	335801.15	2159277.97	Аналитический	0.50	-
135	335776.96	2159278.35	Аналитический	0.50	-
136	335746.19	2159275.28	Аналитический	0.50	-
137	335716.36	2159271.01	Аналитический	0.50	-
138	335675.64	2159264.36	Аналитический	0.50	-
139	335642.76	2159258.68	Аналитический	0.50	-
140	335610.00	2159252.53	Аналитический	0.50	-
141	335576.66	2159246.02	Аналитический	0.50	-
142	335542.79	2159239.33	Аналитический	0.50	-
143	335516.80	2159234.63	Аналитический	0.50	-
144	335481.88	2159228.43	Аналитический	0.50	-
145	335447.27	2159222.38	Аналитический	0.50	-
146	335421.62	2159217.49	Аналитический	0.50	-
147	335388.01	2159211.85	Аналитический	0.50	-
148	335355.09	2159205.43	Аналитический	0.50	-
149	335323.58	2159199.45	Аналитический	0.50	-
150	335291.52	2159193.16	Аналитический	0.50	-
151	335257.76	2159185.83	Аналитический	0.50	-
152	335223.31	2159178.11	Аналитический	0.50	-
153	335188.81	2159170.49	Аналитический	0.50	-
154	335162.64	2159164.21	Аналитический	0.50	-
155	335136.68	2159158.00	Аналитический	0.50	-
156	335110.11	2159151.37	Аналитический	0.50	-
157	335103.05	2159149.61	Аналитический	0.50	-
158	335078.46	2159145.80	Аналитический	0.50	-
159	335038.03	2159143.61	Аналитический	0.50	-
160	335005.41	2159143.12	Аналитический	0.50	-
161	334972.52	2159142.46	Аналитический	0.50	-
162	334938.75	2159141.65	Аналитический	0.50	-
163	334905.42	2159140.95	Аналитический	0.50	-
164	334872.44	2159140.33	Аналитический	0.50	-
165	334848.36	2159139.89	Аналитический	0.50	-
166	334825.81	2159139.31	Аналитический	0.50	-
167	334803.09	2159138.68	Аналитический	0.50	-
168	334779.61	2159138.41	Аналитический	0.50	-
169	334755.77	2159137.93	Аналитический	0.50	-
170	334716.47	2159137.07	Аналитический	0.50	-
171	334692.91	2159136.22	Аналитический	0.50	-
172	334669.04	2159135.34	Аналитический	0.50	-
173	334636.86	2159134.08	Аналитический	0.50	-
174	334587.88	2159131.30	Аналитический	0.50	-
175	334554.27	2159128.61	Аналитический	0.50	-
176	334520.59	2159125.32	Аналитический	0.50	-
177	334487.99	2159121.81	Аналитический	0.50	-
178	334456.05	2159117.85	Аналитический	0.50	-
179	334423.63	2159113.68	Аналитический	0.50	-
180	334399.15	2159110.26	Аналитический	0.50	-

1	2	3	4	5	6
181	334366.39	2159106.00	Аналитический	0.50	-
182	334334.18	2159101.40	Аналитический	0.50	-
183	334293.62	2159095.85	Аналитический	0.50	-
184	334260.10	2159091.41	Аналитический	0.50	-
185	334226.14	2159087.04	Аналитический	0.50	-
186	334184.47	2159081.75	Аналитический	0.50	-
187	334159.16	2159078.56	Аналитический	0.50	-
188	334126.56	2159074.60	Аналитический	0.50	-
189	334094.64	2159070.86	Аналитический	0.50	-
190	334070.62	2159068.68	Аналитический	0.50	-
191	334039.13	2159066.11	Аналитический	0.50	-
192	334009.32	2159066.30	Аналитический	0.50	-
193	333991.19	2159070.54	Аналитический	0.50	-
194	333977.81	2159076.60	Аналитический	0.50	-
195	333976.15	2159077.35	Аналитический	0.50	-
196	333950.49	2159093.49	Аналитический	0.50	-
197	333931.53	2159106.26	Аналитический	0.50	-
198	333912.85	2159118.88	Аналитический	0.50	-
199	333894.55	2159131.59	Аналитический	0.50	-
200	333876.13	2159144.19	Аналитический	0.50	-
201	333851.59	2159161.21	Аналитический	0.50	-
202	333833.67	2159173.87	Аналитический	0.50	-
203	333815.82	2159186.02	Аналитический	0.50	-
204	333791.05	2159203.14	Аналитический	0.50	-
205	333764.54	2159221.14	Аналитический	0.50	-
206	333744.50	2159234.54	Аналитический	0.50	-
207	333725.20	2159247.67	Аналитический	0.50	-
208	333700.67	2159264.16	Аналитический	0.50	-
209	333677.31	2159280.01	Аналитический	0.50	-
210	333588.64	2159339.58	Аналитический	0.50	-
211	333572.45	2159350.66	Аналитический	0.50	-
212	333556.62	2159361.16	Аналитический	0.50	-
213	333548.85	2159366.41	Аналитический	0.50	-
214	333533.07	2159377.08	Аналитический	0.50	-
215	333502.17	2159397.80	Аналитический	0.50	-
216	333477.05	2159414.71	Аналитический	0.50	-
217	333459.59	2159426.11	Аналитический	0.50	-
218	333443.21	2159437.38	Аналитический	0.50	-
219	333421.23	2159451.56	Аналитический	0.50	-
220	333399.33	2159465.71	Аналитический	0.50	-
221	333377.90	2159480.39	Аналитический	0.50	-
222	333361.70	2159491.53	Аналитический	0.50	-
223	333334.68	2159510.89	Аналитический	0.50	-
224	333318.19	2159522.63	Аналитический	0.50	-
225	333299.25	2159536.88	Аналитический	0.50	-
226	333299.23	2159536.89	Аналитический	0.10	-
227	333300.34	2159529.09	Аналитический	0.10	-
228	333295.32	2159520.87	Аналитический	0.10	-

1	2	3	4	5	6
229	333295.34	2159520.86	Аналитический	0.50	-
230	333302.01	2159516.31	Аналитический	0.50	-
231	333319.20	2159503.09	Аналитический	0.50	-
232	333340.01	2159487.94	Аналитический	0.50	-
233	333357.40	2159475.63	Аналитический	0.50	-
234	333381.57	2159459.05	Аналитический	0.50	-
235	333406.61	2159442.56	Аналитический	0.50	-
236	333431.44	2159426.02	Аналитический	0.50	-
237	333455.67	2159409.80	Аналитический	0.50	-
238	333478.85	2159394.26	Аналитический	0.50	-
239	333504.86	2159376.93	Аналитический	0.50	-
240	333522.33	2159365.42	Аналитический	0.50	-
241	333523.36	2159364.61	Аналитический	0.50	-
242	333524.28	2159362.77	Аналитический	0.50	-
243	333524.02	2159361.54	Аналитический	0.50	-
244	333522.93	2159359.16	Аналитический	0.50	-
245	333520.77	2159355.72	Аналитический	0.50	-
246	333515.66	2159350.87	Аналитический	0.50	-
247	333525.82	2159343.65	Аналитический	0.50	-
248	333535.78	2159352.00	Аналитический	0.50	-
249	333540.14	2159352.91	Аналитический	0.50	-
250	333541.16	2159352.40	Аналитический	0.50	-
251	333552.25	2159345.77	Аналитический	0.50	-
252	333574.78	2159330.52	Аналитический	0.50	-
253	333604.78	2159310.26	Аналитический	0.50	-
254	333634.09	2159290.58	Аналитический	0.50	-
255	333655.55	2159276.11	Аналитический	0.50	-
256	333676.91	2159261.62	Аналитический	0.50	-
257	333705.19	2159242.56	Аналитический	0.50	-
258	333733.58	2159223.50	Аналитический	0.50	-
259	333761.82	2159204.33	Аналитический	0.50	-
260	333783.38	2159189.87	Аналитический	0.50	-
261	333814.49	2159168.71	Аналитический	0.50	-
262	333825.21	2159161.35	Аналитический	0.50	-
263	333833.15	2159155.86	Аналитический	0.50	-
264	333877.94	2159125.08	Аналитический	0.50	-
265	333909.75	2159103.36	Аналитический	0.50	-
266	333954.75	2159072.87	Аналитический	0.50	-
267	333968.36	2159065.43	Аналитический	0.50	-
268	333984.26	2159056.83	Аналитический	0.50	-
269	334003.77	2159050.92	Аналитический	0.50	-
270	334023.06	2159050.26	Аналитический	0.50	-
271	334052.76	2159051.88	Аналитический	0.50	-
272	334081.66	2159054.41	Аналитический	0.50	-
273	334103.48	2159056.57	Аналитический	0.50	-
274	334143.62	2159061.17	Аналитический	0.50	-
275	334240.54	2159073.43	Аналитический	0.50	-
276	334301.15	2159081.70	Аналитический	0.50	-

1	2	3	4	5	6
277	334323.26	2159084.55	Аналитический	0.50	-
278	334358.79	2159089.56	Аналитический	0.50	-
279	334399.65	2159095.12	Аналитический	0.50	-
280	334454.86	2159102.60	Аналитический	0.50	-
281	334486.59	2159106.22	Аналитический	0.50	-
282	334519.59	2159109.99	Аналитический	0.50	-
283	334557.84	2159113.76	Аналитический	0.50	-
284	334604.91	2159117.34	Аналитический	0.50	-
285	334645.98	2159119.40	Аналитический	0.50	-
286	334678.79	2159120.66	Аналитический	0.50	-
287	334711.09	2159121.67	Аналитический	0.50	-
288	334758.65	2159122.83	Аналитический	0.50	-
289	334797.58	2159123.59	Аналитический	0.50	-
290	334820.65	2159124.00	Аналитический	0.50	-
291	334851.67	2159124.62	Аналитический	0.50	-
292	334891.38	2159125.22	Аналитический	0.50	-
293	334915.34	2159125.85	Аналитический	0.50	-
294	334954.82	2159126.84	Аналитический	0.50	-
295	334978.36	2159127.41	Аналитический	0.50	-
296	335017.31	2159127.97	Аналитический	0.50	-
297	335056.97	2159129.25	Аналитический	0.50	-
298	335097.29	2159133.29	Аналитический	0.50	-
299	335127.80	2159140.15	Аналитический	0.50	-
300	335157.30	2159147.30	Аналитический	0.50	-
301	335178.98	2159152.37	Аналитический	0.50	-
302	335207.99	2159159.11	Аналитический	0.50	-
303	335230.59	2159164.03	Аналитический	0.50	-
304	335253.22	2159168.95	Аналитический	0.50	-
305	335283.78	2159175.37	Аналитический	0.50	-
306	335314.25	2159182.20	Аналитический	0.50	-
307	335345.96	2159188.25	Аналитический	0.50	-
308	335386.18	2159195.68	Аналитический	0.50	-
309	335417.89	2159201.19	Аналитический	0.50	-
310	335442.11	2159205.89	Аналитический	0.50	-
311	335481.64	2159212.73	Аналитический	0.50	-
312	335512.40	2159218.10	Аналитический	0.50	-
313	335543.04	2159223.74	Аналитический	0.50	-
314	335565.85	2159228.40	Аналитический	0.50	-
315	335604.54	2159235.75	Аналитический	0.50	-
316	335626.74	2159240.05	Аналитический	0.50	-
317	335656.53	2159245.40	Аналитический	0.50	-
318	335687.11	2159250.56	Аналитический	0.50	-
319	335718.04	2159255.45	Аналитический	0.50	-
320	335751.35	2159260.23	Аналитический	0.50	-
321	335785.05	2159262.57	Аналитический	0.50	-
322	335817.61	2159261.46	Аналитический	0.50	-
323	335821.83	2159261.03	Аналитический	0.50	-
324	335849.52	2159258.20	Аналитический	0.50	-

1	2	3	4	5	6
325	335914.32	2159250.63	Аналитический	0.50	-
326	335938.20	2159247.44	Аналитический	0.50	-
327	335970.30	2159243.20	Аналитический	0.50	-
328	336002.11	2159239.39	Аналитический	0.50	-
329	336033.24	2159235.85	Аналитический	0.50	-
330	336064.96	2159231.70	Аналитический	0.50	-
331	336089.39	2159228.69	Аналитический	0.50	-
332	336127.75	2159223.34	Аналитический	0.50	-
333	336150.55	2159220.84	Аналитический	0.50	-
334	336173.70	2159217.95	Аналитический	0.50	-
335	336204.80	2159214.48	Аналитический	0.50	-
336	336235.35	2159211.25	Аналитический	0.50	-
337	336258.51	2159208.77	Аналитический	0.50	-
338	336295.36	2159204.24	Аналитический	0.50	-
339	336322.72	2159198.17	Аналитический	0.50	-
340	336348.65	2159188.61	Аналитический	0.50	-
341	336366.12	2159179.57	Аналитический	0.50	-
342	336382.84	2159169.42	Аналитический	0.50	-
343	336404.19	2159154.33	Аналитический	0.50	-
344	336430.78	2159133.74	Аналитический	0.50	-
345	336456.96	2159114.02	Аналитический	0.50	-
346	336494.85	2159085.47	Аналитический	0.50	-
347	336529.80	2159058.89	Аналитический	0.50	-
348	336554.17	2159040.45	Аналитический	0.50	-
349	336576.16	2159024.19	Аналитический	0.50	-
350	336581.02	2159020.58	Аналитический	0.50	-
351	336605.21	2159003.43	Аналитический	0.50	-
352	336626.78	2158990.33	Аналитический	0.50	-
353	336655.24	2158973.82	Аналитический	0.50	-
354	336685.53	2158957.83	Аналитический	0.50	-
355	336716.73	2158942.88	Аналитический	0.50	-
356	336740.67	2158931.56	Аналитический	0.50	-
357	336797.32	2158905.42	Аналитический	0.50	-
358	336828.43	2158890.65	Аналитический	0.50	-
359	336859.34	2158876.51	Аналитический	0.50	-
360	336882.35	2158866.42	Аналитический	0.50	-
361	336912.23	2158853.21	Аналитический	0.50	-
362	336940.92	2158840.80	Аналитический	0.50	-
363	336993.35	2158817.79	Аналитический	0.50	-
364	337024.69	2158803.19	Аналитический	0.50	-
365	337055.85	2158788.23	Аналитический	0.50	-
366	337086.76	2158773.08	Аналитический	0.50	-
367	337109.59	2158761.83	Аналитический	0.50	-
368	337138.66	2158747.48	Аналитический	0.50	-
369	337167.07	2158733.29	Аналитический	0.50	-
370	337195.73	2158719.44	Аналитический	0.50	-
371	337230.24	2158702.94	Аналитический	0.50	-
372	337276.23	2158681.96	Аналитический	0.50	-

1	2	3	4	5	6
373	337308.29	2158666.91	Аналитический	0.50	-
374	337340.63	2158651.95	Аналитический	0.50	-
375	337357.95	2158644.40	Аналитический	0.50	-
376	337373.24	2158637.75	Аналитический	0.50	-
377	337406.13	2158623.83	Аналитический	0.50	-
378	337440.33	2158612.72	Аналитический	0.50	-
379	337474.07	2158603.64	Аналитический	0.50	-
380	337498.59	2158597.94	Аналитический	0.50	-
381	337540.23	2158590.10	Аналитический	0.50	-
382	337588.25	2158581.91	Аналитический	0.50	-
383	337617.15	2158576.28	Аналитический	0.50	-
384	337636.50	2158570.13	Аналитический	0.50	-
385	337667.43	2158557.68	Аналитический	0.50	-
386	337685.44	2158549.93	Аналитический	0.50	-
387	337708.09	2158540.11	Аналитический	0.50	-
388	337742.99	2158524.77	Аналитический	0.50	-
389	337764.22	2158514.78	Аналитический	0.50	-
390	337780.11	2158507.25	Аналитический	0.50	-
391	337800.65	2158495.02	Аналитический	0.50	-
392	337820.66	2158479.79	Аналитический	0.50	-
393	337840.04	2158460.81	Аналитический	0.50	-
394	337856.23	2158440.88	Аналитический	0.50	-
395	337868.33	2158421.27	Аналитический	0.50	-
396	337876.52	2158405.90	Аналитический	0.50	-
397	337888.47	2158378.26	Аналитический	0.50	-
398	337896.94	2158355.30	Аналитический	0.50	-
399	337909.49	2158320.09	Аналитический	0.50	-
400	337917.80	2158296.70	Аналитический	0.50	-
401	337923.80	2158279.40	Аналитический	0.50	-
402	337932.41	2158254.91	Аналитический	0.50	-
403	337941.58	2158229.34	Аналитический	0.50	-
404	337953.72	2158196.41	Аналитический	0.50	-
405	337960.76	2158176.69	Аналитический	0.50	-
406	337969.96	2158151.61	Аналитический	0.50	-
407	337979.49	2158125.88	Аналитический	0.50	-
408	337990.62	2158095.50	Аналитический	0.50	-
409	338002.90	2158061.52	Аналитический	0.50	-
410	338014.74	2158030.01	Аналитический	0.50	-
411	338024.64	2158003.48	Аналитический	0.50	-
412	338035.11	2157976.40	Аналитический	0.50	-
413	338042.57	2157958.52	Аналитический	0.50	-
414	338050.62	2157939.18	Аналитический	0.50	-
415	338061.33	2157912.40	Аналитический	0.50	-
416	338074.47	2157878.19	Аналитический	0.50	-
417	338093.73	2157829.63	Аналитический	0.50	-
418	338104.44	2157802.78	Аналитический	0.50	-
419	338114.80	2157777.07	Аналитический	0.50	-
420	338124.96	2157749.98	Аналитический	0.50	-

1	2	3	4	5	6
421	338137.97	2157716.88	Аналитический	0.50	-
422	338149.12	2157689.20	Аналитический	0.50	-
423	338158.83	2157668.45	Аналитический	0.50	-
424	338180.33	2157636.26	Аналитический	0.50	-
425	338199.49	2157613.38	Аналитический	0.50	-
426	338219.01	2157591.54	Аналитический	0.50	-
427	338237.66	2157570.01	Аналитический	0.50	-
428	338252.29	2157553.74	Аналитический	0.50	-
429	338266.93	2157537.46	Аналитический	0.50	-
430	338280.93	2157521.82	Аналитический	0.50	-
431	338299.70	2157500.74	Аналитический	0.50	-
432	338322.52	2157475.19	Аналитический	0.50	-
433	338349.84	2157444.03	Аналитический	0.50	-
434	338377.55	2157413.12	Аналитический	0.50	-
435	338390.77	2157398.40	Аналитический	0.50	-
436	338412.33	2157374.61	Аналитический	0.50	-
437	338433.67	2157350.73	Аналитический	0.50	-
438	338451.76	2157330.62	Аналитический	0.50	-
439	338468.93	2157311.24	Аналитический	0.50	-
440	338494.37	2157282.14	Аналитический	0.50	-
441	338504.30	2157269.34	Аналитический	0.10	-
1	338504.31	2157269.33	Аналитический	0.10	-
442	332039.71	2155871.11	Аналитический	0.50	-
443	332040.71	2155876.72	Аналитический	0.50	-
444	332042.73	2155889.29	Аналитический	0.50	-
445	332042.19	2156051.56	Аналитический	0.50	-
446	332041.50	2156089.21	Аналитический	0.50	-
447	332041.09	2156115.40	Аналитический	0.50	-
448	332040.78	2156142.70	Аналитический	0.50	-
449	332040.74	2156169.04	Аналитический	0.50	-
450	332040.68	2156188.80	Аналитический	0.50	-
451	332040.68	2156214.71	Аналитический	0.50	-
452	332041.26	2156246.07	Аналитический	0.50	-
453	332041.23	2156270.88	Аналитический	0.50	-
454	332041.32	2156301.59	Аналитический	0.50	-
455	332041.15	2156325.85	Аналитический	0.50	-
456	332041.10	2156349.54	Аналитический	0.50	-
457	332041.06	2156369.42	Аналитический	0.50	-
458	332040.88	2156390.00	Аналитический	0.50	-
459	332040.57	2156419.53	Аналитический	0.50	-
460	332040.26	2156449.06	Аналитический	0.50	-
461	332039.96	2156478.58	Аналитический	0.50	-
462	332039.65	2156508.12	Аналитический	0.50	-
463	332039.11	2156538.09	Аналитический	0.50	-
464	332038.57	2156568.02	Аналитический	0.50	-
465	332038.04	2156597.96	Аналитический	0.50	-
466	332037.50	2156627.90	Аналитический	0.50	-

1	2	3	4	5	6
467	332036.47	2156673.01	Аналитический	0.50	-
468	332035.45	2156718.11	Аналитический	0.50	-
469	332034.43	2156763.20	Аналитический	0.50	-
470	332033.41	2156808.30	Аналитический	0.50	-
471	332032.38	2156853.40	Аналитический	0.50	-
472	332031.36	2156898.50	Аналитический	0.50	-
473	332030.34	2156943.59	Аналитический	0.50	-
474	332029.32	2156988.40	Аналитический	0.50	-
475	332029.85	2156994.39	Аналитический	0.50	-
476	332033.37	2157034.55	Аналитический	0.50	-
477	332037.72	2157054.52	Аналитический	0.50	-
478	332042.90	2157076.42	Аналитический	0.50	-
479	332047.25	2157092.79	Аналитический	0.50	-
480	332051.24	2157108.42	Аналитический	0.50	-
481	332056.55	2157128.61	Аналитический	0.50	-
482	332062.20	2157149.51	Аналитический	0.50	-
483	332066.10	2157165.29	Аналитический	0.50	-
484	332072.62	2157190.77	Аналитический	0.50	-
485	332076.27	2157205.75	Аналитический	0.50	-
486	332082.69	2157230.04	Аналитический	0.50	-
487	332089.01	2157254.84	Аналитический	0.50	-
488	332095.80	2157280.00	Аналитический	0.50	-
489	332100.87	2157299.58	Аналитический	0.50	-
490	332106.96	2157323.19	Аналитический	0.50	-
491	332114.73	2157352.82	Аналитический	0.50	-
492	332122.50	2157382.45	Аналитический	0.50	-
493	332130.27	2157412.09	Аналитический	0.50	-
494	332138.05	2157441.73	Аналитический	0.50	-
495	332145.82	2157471.37	Аналитический	0.50	-
496	332153.59	2157501.00	Аналитический	0.50	-
497	332161.36	2157530.64	Аналитический	0.50	-
498	332169.13	2157560.28	Аналитический	0.50	-
499	332175.59	2157584.80	Аналитический	0.50	-
500	332183.90	2157617.78	Аналитический	0.50	-
501	332195.70	2157662.59	Аналитический	0.50	-
502	332202.17	2157687.68	Аналитический	0.50	-
503	332206.33	2157703.80	Аналитический	0.50	-
504	332211.19	2157722.49	Аналитический	0.50	-
505	332218.46	2157750.83	Аналитический	0.50	-
506	332224.08	2157772.52	Аналитический	0.50	-
507	332233.66	2157808.12	Аналитический	0.50	-
508	332241.59	2157838.11	Аналитический	0.50	-
509	332249.90	2157868.90	Аналитический	0.50	-
510	332258.28	2157901.50	Аналитический	0.50	-
511	332264.73	2157925.40	Аналитический	0.50	-
512	332271.49	2157948.76	Аналитический	0.50	-
513	332278.79	2157971.68	Аналитический	0.50	-
514	332291.47	2158009.22	Аналитический	0.50	-

1	2	3	4	5	6
515	332302.64	2158039.02	Аналитический	0.50	-
516	332311.07	2158060.95	Аналитический	0.50	-
517	332318.20	2158078.11	Аналитический	0.50	-
518	332323.25	2158090.24	Аналитический	0.50	-
519	332336.79	2158119.10	Аналитический	0.50	-
520	332351.27	2158146.83	Аналитический	0.50	-
521	332365.99	2158173.59	Аналитический	0.50	-
522	332384.78	2158206.02	Аналитический	0.50	-
523	332399.22	2158231.02	Аналитический	0.50	-
524	332409.95	2158249.71	Аналитический	0.50	-
525	332424.34	2158275.63	Аналитический	0.50	-
526	332435.41	2158297.66	Аналитический	0.50	-
527	332440.87	2158308.54	Аналитический	0.50	-
528	332454.08	2158341.91	Аналитический	0.50	-
529	332461.46	2158370.69	Аналитический	0.50	-
530	332467.02	2158399.89	Аналитический	0.50	-
531	332471.96	2158427.61	Аналитический	0.50	-
532	332478.71	2158464.08	Аналитический	0.50	-
533	332483.71	2158493.87	Аналитический	0.50	-
534	332489.04	2158523.50	Аналитический	0.50	-
535	332494.49	2158555.15	Аналитический	0.50	-
536	332498.31	2158578.74	Аналитический	0.50	-
537	332504.91	2158618.18	Аналитический	0.50	-
538	332510.08	2158648.74	Аналитический	0.50	-
539	332514.19	2158672.69	Аналитический	0.50	-
540	332520.60	2158707.65	Аналитический	0.50	-
541	332532.39	2158769.24	Аналитический	0.50	-
542	332539.82	2158803.61	Аналитический	0.50	-
543	332545.69	2158828.22	Аналитический	0.50	-
544	332551.82	2158852.64	Аналитический	0.50	-
545	332559.93	2158883.92	Аналитический	0.50	-
546	332567.91	2158914.73	Аналитический	0.50	-
547	332575.48	2158944.49	Аналитический	0.50	-
548	332581.26	2158966.14	Аналитический	0.50	-
549	332590.48	2159000.12	Аналитический	0.50	-
550	332598.16	2159027.81	Аналитический	0.50	-
551	332603.56	2159047.27	Аналитический	0.50	-
552	332609.04	2159065.75	Аналитический	0.50	-
553	332616.50	2159089.68	Аналитический	0.50	-
554	332623.57	2159110.30	Аналитический	0.50	-
555	332629.88	2159128.50	Аналитический	0.50	-
556	332658.42	2159206.65	Аналитический	0.50	-
557	332675.09	2159252.13	Аналитический	0.50	-
558	332684.55	2159278.33	Аналитический	0.50	-
559	332697.05	2159312.67	Аналитический	0.50	-
560	332704.61	2159333.89	Аналитический	0.50	-
561	332714.78	2159361.80	Аналитический	0.50	-
562	332724.45	2159389.12	Аналитический	0.50	-

1	2	3	4	5	6
563	332729.29	2159403.11	Аналитический	0.50	-
564	332743.55	2159443.85	Аналитический	0.50	-
565	332750.80	2159465.27	Аналитический	0.50	-
566	332758.15	2159486.46	Аналитический	0.50	-
567	332765.44	2159507.02	Аналитический	0.50	-
568	332777.38	2159540.69	Аналитический	0.50	-
569	332786.90	2159567.98	Аналитический	0.50	-
570	332793.79	2159587.27	Аналитический	0.50	-
571	332796.56	2159595.05	Аналитический	0.50	-
572	332803.49	2159614.63	Аналитический	0.50	-
573	332815.76	2159643.88	Аналитический	0.50	-
574	332828.45	2159664.64	Аналитический	0.50	-
575	332837.71	2159675.72	Аналитический	0.50	-
576	332837.72	2159675.73	Аналитический	0.10	-
577	332832.89	2159679.64	Аналитический	0.10	-
578	332819.37	2159681.85	Аналитический	0.10	-
579	332819.36	2159681.83	Аналитический	0.50	-
580	332814.40	2159675.15	Аналитический	0.50	-
581	332798.28	2159646.68	Аналитический	0.50	-
582	332787.36	2159619.07	Аналитический	0.50	-
583	332778.30	2159593.80	Аналитический	0.50	-
584	332775.49	2159585.58	Аналитический	0.50	-
585	332766.29	2159559.46	Аналитический	0.50	-
586	332750.72	2159514.91	Аналитический	0.50	-
587	332738.29	2159478.49	Аналитический	0.50	-
588	332725.70	2159442.51	Аналитический	0.50	-
589	332713.50	2159406.91	Аналитический	0.50	-
590	332701.09	2159371.98	Аналитический	0.50	-
591	332682.31	2159319.91	Аналитический	0.50	-
592	332669.92	2159285.98	Аналитический	0.50	-
593	332657.62	2159252.12	Аналитический	0.50	-
594	332645.10	2159218.29	Аналитический	0.50	-
595	332635.64	2159193.59	Аналитический	0.50	-
596	332619.92	2159150.44	Аналитический	0.50	-
597	332607.55	2159115.61	Аналитический	0.50	-
598	332596.29	2159080.86	Аналитический	0.50	-
599	332589.06	2159055.95	Аналитический	0.50	-
600	332565.90	2158968.00	Аналитический	0.50	-
601	332549.42	2158909.94	Аналитический	0.50	-
602	332541.06	2158878.37	Аналитический	0.50	-
603	332532.95	2158846.31	Аналитический	0.50	-
604	332527.33	2158822.62	Аналитический	0.50	-
605	332521.93	2158799.48	Аналитический	0.50	-
606	332515.63	2158769.00	Аналитический	0.50	-
607	332509.42	2158736.74	Аналитический	0.50	-
608	332503.22	2158703.17	Аналитический	0.50	-
609	332497.27	2158668.69	Аналитический	0.50	-
610	332491.31	2158633.33	Аналитический	0.50	-

1	2	3	4	5	6
611	332484.72	2158596.29	Аналитический	0.50	-
612	332479.76	2158568.02	Аналитический	0.50	-
613	332468.29	2158503.83	Аналитический	0.50	-
614	332461.87	2158468.22	Аналитический	0.50	-
615	332455.71	2158432.15	Аналитический	0.50	-
616	332445.33	2158374.40	Аналитический	0.50	-
617	332433.36	2158332.28	Аналитический	0.50	-
618	332419.43	2158302.62	Аналитический	0.50	-
619	332414.34	2158291.76	Аналитический	0.50	-
620	332394.62	2158256.29	Аналитический	0.50	-
621	332375.83	2158224.02	Аналитический	0.50	-
622	332362.50	2158201.15	Аналитический	0.50	-
623	332341.73	2158164.97	Аналитический	0.50	-
624	332326.90	2158136.34	Аналитический	0.50	-
625	332312.94	2158107.54	Аналитический	0.50	-
626	332294.17	2158062.23	Аналитический	0.50	-
627	332282.45	2158031.66	Аналитический	0.50	-
628	332271.80	2158003.16	Аналитический	0.50	-
629	332262.48	2157974.89	Аналитический	0.50	-
630	332254.08	2157947.37	Аналитический	0.50	-
631	332246.86	2157921.74	Аналитический	0.50	-
632	332241.85	2157902.62	Аналитический	0.50	-
633	332234.04	2157872.98	Аналитический	0.50	-
634	332228.96	2157854.90	Аналитический	0.50	-
635	332220.85	2157824.88	Аналитический	0.50	-
636	332213.16	2157797.26	Аналитический	0.50	-
637	332204.65	2157764.35	Аналитический	0.50	-
638	332196.16	2157731.49	Аналитический	0.50	-
639	332187.67	2157698.62	Аналитический	0.50	-
640	332179.18	2157665.76	Аналитический	0.50	-
641	332170.69	2157632.89	Аналитический	0.50	-
642	332162.20	2157600.03	Аналитический	0.50	-
643	332153.71	2157567.16	Аналитический	0.50	-
644	332145.22	2157534.31	Аналитический	0.50	-
645	332139.07	2157510.98	Аналитический	0.50	-
646	332132.92	2157487.63	Аналитический	0.50	-
647	332123.31	2157449.93	Аналитический	0.50	-
648	332115.34	2157419.47	Аналитический	0.50	-
649	332106.90	2157387.24	Аналитический	0.50	-
650	332099.89	2157362.18	Аналитический	0.50	-
651	332090.95	2157328.27	Аналитический	0.50	-
652	332080.35	2157286.88	Аналитический	0.50	-
653	332067.43	2157238.03	Аналитический	0.50	-
654	332059.25	2157206.31	Аналитический	0.50	-
655	332047.63	2157161.29	Аналитический	0.50	-
656	332030.37	2157094.37	Аналитический	0.50	-
657	332024.34	2157072.48	Аналитический	0.50	-
658	332020.61	2157058.23	Аналитический	0.50	-

1	2	3	4	5	6
659	332017.19	2157040.24	Аналитический	0.50	-
660	332015.27	2157020.83	Аналитический	0.50	-
661	332014.28	2157002.25	Аналитический	0.50	-
662	332013.56	2156995.21	Аналитический	0.50	-
663	332012.92	2156989.02	Аналитический	0.50	-
664	332013.94	2156943.55	Аналитический	0.50	-
665	332014.97	2156898.41	Аналитический	0.50	-
666	332015.99	2156853.27	Аналитический	0.50	-
667	332017.02	2156808.12	Аналитический	0.50	-
668	332018.04	2156762.98	Аналитический	0.50	-
669	332019.06	2156717.84	Аналитический	0.50	-
670	332020.09	2156672.70	Аналитический	0.50	-
671	332021.11	2156627.56	Аналитический	0.50	-
672	332021.88	2156588.62	Аналитический	0.50	-
673	332022.65	2156549.69	Аналитический	0.50	-
674	332023.10	2156518.87	Аналитический	0.50	-
675	332023.82	2156468.81	Аналитический	0.50	-
676	332024.16	2156431.99	Аналитический	0.50	-
677	332024.48	2156395.69	Аналитический	0.50	-
678	332024.55	2156366.59	Аналитический	0.50	-
679	332024.65	2156328.69	Аналитический	0.50	-
680	332024.60	2156291.28	Аналитический	0.50	-
681	332024.57	2156253.72	Аналитический	0.50	-
682	332024.32	2156226.04	Аналитический	0.50	-
683	332024.07	2156189.89	Аналитический	0.50	-
684	332024.36	2156146.37	Аналитический	0.50	-
685	332024.34	2156122.10	Аналитический	0.50	-
686	332024.91	2156090.07	Аналитический	0.50	-
687	332025.24	2156073.77	Аналитический	0.50	-
688	332025.43	2156058.69	Аналитический	0.50	-
689	332025.62	2156043.58	Аналитический	0.50	-
690	332026.01	2156013.36	Аналитический	0.50	-
691	332026.39	2155983.14	Аналитический	0.50	-
692	332026.77	2155952.93	Аналитический	0.50	-
693	332026.94	2155927.66	Аналитический	0.50	-
694	332027.85	2155888.39	Аналитический	0.50	-
695	332037.37	2155874.51	Аналитический	0.50	-
442	332039.71	2155871.11	Аналитический	0.50	-
696	333262.25	2160132.57	Аналитический	0.10	-
697	333281.84	2160164.73	Аналитический	0.10	-
698	333271.23	2160152.81	Аналитический	0.50	-
699	333261.02	2160137.74	Аналитический	0.10	-
696	333262.25	2160132.57	Аналитический	0.10	-
700	333296.89	2160159.55	Аналитический	0.10	-
701	333296.91	2160159.57	Аналитический	0.50	-
702	333305.66	2160169.73	Аналитический	0.50	-

1	2	3	4	5	6
703	333321.56	2160186.95	Аналитический	0.50	-
704	333349.77	2160215.93	Аналитический	0.50	-
705	333361.59	2160228.18	Аналитический	0.50	-
706	333373.38	2160240.22	Аналитический	0.50	-
707	333384.83	2160251.88	Аналитический	0.50	-
708	333431.91	2160302.20	Аналитический	0.50	-
709	333445.57	2160314.19	Аналитический	0.50	-
710	333462.06	2160331.87	Аналитический	0.50	-
711	333489.11	2160359.71	Аналитический	0.50	-
712	333511.01	2160383.23	Аналитический	0.50	-
713	333532.03	2160406.13	Аналитический	0.50	-
714	333562.68	2160440.07	Аналитический	0.50	-
715	333583.76	2160462.81	Аналитический	0.50	-
716	333599.08	2160480.08	Аналитический	0.50	-
717	333614.13	2160497.15	Аналитический	0.50	-
718	333628.86	2160514.19	Аналитический	0.50	-
719	333638.52	2160525.31	Аналитический	0.50	-
720	333662.92	2160553.07	Аналитический	0.50	-
721	333682.31	2160574.67	Аналитический	0.50	-
722	333715.37	2160611.63	Аналитический	0.50	-
723	333724.96	2160622.38	Аналитический	0.50	-
724	333739.62	2160638.70	Аналитический	0.50	-
725	333758.60	2160660.54	Аналитический	0.50	-
726	333787.37	2160693.34	Аналитический	0.50	-
727	333798.28	2160706.56	Аналитический	0.50	-
728	333807.88	2160718.19	Аналитический	0.50	-
729	333826.74	2160740.60	Аналитический	0.50	-
730	333835.52	2160750.69	Аналитический	0.50	-
731	333856.59	2160774.87	Аналитический	0.50	-
732	333874.21	2160795.14	Аналитический	0.50	-
733	333898.93	2160824.21	Аналитический	0.50	-
734	333916.95	2160845.06	Аналитический	0.50	-
735	333931.35	2160861.13	Аналитический	0.50	-
736	333950.81	2160883.47	Аналитический	0.50	-
737	333980.04	2160916.93	Аналитический	0.50	-
738	333989.55	2160927.99	Аналитический	0.50	-
739	334003.85	2160944.87	Аналитический	0.50	-
740	334032.97	2160978.22	Аналитический	0.50	-
741	334051.84	2160999.98	Аналитический	0.50	-
742	334070.17	2161021.23	Аналитический	0.50	-
743	334084.33	2161037.53	Аналитический	0.50	-
744	334098.84	2161054.43	Аналитический	0.50	-
745	334118.05	2161076.38	Аналитический	0.50	-
746	334136.85	2161097.87	Аналитический	0.50	-
747	334150.93	2161114.22	Аналитический	0.50	-
748	334170.15	2161136.60	Аналитический	0.50	-
749	334185.03	2161153.64	Аналитический	0.50	-
750	334215.48	2161188.58	Аналитический	0.50	-

1	2	3	4	5	6
751	334245.08	2161222.92	Аналитический	0.50	-
752	334274.11	2161256.45	Аналитический	0.50	-
753	334302.60	2161289.89	Аналитический	0.50	-
754	334316.67	2161306.45	Аналитический	0.50	-
755	334335.10	2161327.97	Аналитический	0.50	-
756	334357.78	2161354.13	Аналитический	0.50	-
757	334372.04	2161370.94	Аналитический	0.50	-
758	334400.63	2161404.30	Аналитический	0.50	-
759	334414.10	2161419.95	Аналитический	0.50	-
760	334431.20	2161439.46	Аналитический	0.50	-
761	334443.99	2161454.49	Аналитический	0.50	-
762	334457.55	2161470.10	Аналитический	0.50	-
763	334471.64	2161486.31	Аналитический	0.50	-
764	334518.08	2161541.11	Аналитический	0.50	-
765	334521.66	2161546.30	Аналитический	0.50	-
766	334546.36	2161574.98	Аналитический	0.50	-
767	334579.36	2161611.94	Аналитический	0.50	-
768	334588.74	2161622.82	Аналитический	0.50	-
769	334625.86	2161664.79	Аналитический	0.50	-
770	334653.02	2161696.35	Аналитический	0.50	-
771	334681.94	2161729.97	Аналитический	0.50	-
772	334696.36	2161746.50	Аналитический	0.50	-
773	334716.23	2161769.56	Аналитический	0.50	-
774	334736.30	2161792.71	Аналитический	0.50	-
775	334750.87	2161808.86	Аналитический	0.50	-
776	334766.03	2161824.59	Аналитический	0.50	-
777	334786.49	2161845.08	Аналитический	0.50	-
778	334808.52	2161864.90	Аналитический	0.50	-
779	334830.65	2161884.05	Аналитический	0.50	-
780	334853.47	2161903.90	Аналитический	0.50	-
781	334880.37	2161927.83	Аналитический	0.50	-
782	334910.74	2161954.69	Аналитический	0.50	-
783	334930.22	2161971.94	Аналитический	0.50	-
784	334955.64	2161994.55	Аналитический	0.50	-
785	334980.39	2162016.64	Аналитический	0.50	-
786	335005.47	2162039.07	Аналитический	0.50	-
787	335024.13	2162055.98	Аналитический	0.50	-
788	335053.73	2162082.11	Аналитический	0.50	-
789	335071.44	2162097.96	Аналитический	0.50	-
790	335094.87	2162118.56	Аналитический	0.50	-
791	335117.56	2162138.51	Аналитический	0.50	-
792	335139.86	2162157.91	Аналитический	0.50	-
793	335166.77	2162181.69	Аналитический	0.50	-
794	335187.16	2162201.02	Аналитический	0.50	-
795	335199.10	2162213.10	Аналитический	0.50	-
796	335205.79	2162219.88	Аналитический	0.50	-
797	335218.45	2162234.28	Аналитический	0.50	-
798	335258.48	2162292.31	Аналитический	0.50	-

1	2	3	4	5	6
799	335269.61	2162311.51	Аналитический	0.50	-
800	335280.81	2162332.05	Аналитический	0.50	-
801	335297.34	2162363.26	Аналитический	0.50	-
802	335315.22	2162398.91	Аналитический	0.50	-
803	335333.78	2162437.03	Аналитический	0.50	-
804	335346.91	2162466.06	Аналитический	0.50	-
805	335359.01	2162494.24	Аналитический	0.50	-
806	335370.00	2162520.86	Аналитический	0.50	-
807	335379.94	2162545.61	Аналитический	0.50	-
808	335391.64	2162576.69	Аналитический	0.50	-
809	335405.74	2162614.14	Аналитический	0.50	-
810	335419.41	2162651.20	Аналитический	0.50	-
811	335435.44	2162695.23	Аналитический	0.50	-
812	335451.49	2162740.24	Аналитический	0.50	-
813	335462.30	2162770.46	Аналитический	0.50	-
814	335477.71	2162812.69	Аналитический	0.50	-
815	335492.31	2162853.19	Аналитический	0.50	-
816	335505.47	2162889.11	Аналитический	0.50	-
817	335515.87	2162918.05	Аналитический	0.50	-
818	335525.74	2162946.34	Аналитический	0.50	-
819	335547.29	2163008.46	Аналитический	0.50	-
820	335559.57	2163044.74	Аналитический	0.50	-
821	335569.14	2163072.21	Аналитический	0.50	-
822	335578.42	2163099.25	Аналитический	0.50	-
823	335593.00	2163141.39	Аналитический	0.50	-
824	335605.27	2163176.98	Аналитический	0.50	-
825	335620.10	2163220.05	Аналитический	0.50	-
826	335629.98	2163248.21	Аналитический	0.50	-
827	335643.56	2163286.91	Аналитический	0.50	-
828	335656.03	2163323.58	Аналитический	0.50	-
829	335672.22	2163371.37	Аналитический	0.50	-
830	335681.11	2163397.23	Аналитический	0.50	-
831	335690.44	2163424.11	Аналитический	0.50	-
832	335701.41	2163456.80	Аналитический	0.50	-
833	335712.08	2163488.41	Аналитический	0.50	-
834	335720.31	2163512.00	Аналитический	0.50	-
835	335730.79	2163542.86	Аналитический	0.50	-
836	335744.15	2163582.44	Аналитический	0.50	-
837	335752.36	2163606.75	Аналитический	0.50	-
838	335763.71	2163638.69	Аналитический	0.50	-
839	335779.99	2163677.42	Аналитический	0.50	-
840	335797.49	2163704.42	Аналитический	0.50	-
841	335817.32	2163729.55	Аналитический	0.50	-
842	335842.80	2163761.84	Аналитический	0.50	-
843	335868.09	2163793.66	Аналитический	0.50	-
844	335894.60	2163827.06	Аналитический	0.50	-
845	335915.83	2163853.70	Аналитический	0.50	-
846	335942.53	2163886.28	Аналитический	0.50	-

1	2	3	4	5	6
847	335963.71	2163910.45	Аналитический	0.50	-
848	335984.71	2163932.36	Аналитический	0.50	-
849	336016.57	2163962.65	Аналитический	0.50	-
850	336047.70	2163991.22	Аналитический	0.50	-
851	336071.98	2164013.56	Аналитический	0.50	-
852	336095.93	2164035.23	Аналитический	0.50	-
853	336127.96	2164064.60	Аналитический	0.50	-
854	336157.83	2164092.06	Аналитический	0.50	-
855	336187.72	2164119.54	Аналитический	0.50	-
856	336213.71	2164143.70	Аналитический	0.50	-
857	336236.92	2164165.13	Аналитический	0.50	-
858	336269.10	2164194.92	Аналитический	0.50	-
859	336291.88	2164215.60	Аналитический	0.50	-
860	336317.34	2164239.21	Аналитический	0.50	-
861	336344.26	2164263.76	Аналитический	0.50	-
862	336361.93	2164280.15	Аналитический	0.50	-
863	336386.11	2164302.63	Аналитический	0.50	-
864	336406.80	2164322.13	Аналитический	0.50	-
865	336432.26	2164345.99	Аналитический	0.50	-
866	336439.22	2164352.29	Аналитический	0.50	-
867	336440.94	2164353.54	Аналитический	0.50	-
868	336443.99	2164353.96	Аналитический	0.50	-
869	336447.08	2164353.05	Аналитический	0.50	-
870	336450.94	2164351.29	Аналитический	0.50	-
871	336457.79	2164360.17	Аналитический	0.50	-
872	336455.49	2164366.60	Аналитический	0.50	-
873	336455.67	2164367.22	Аналитический	0.50	-
874	336468.08	2164379.41	Аналитический	0.50	-
875	336490.64	2164400.23	Аналитический	0.50	-
876	336510.36	2164418.45	Аналитический	0.50	-
877	336529.85	2164436.40	Аналитический	0.50	-
878	336549.23	2164454.02	Аналитический	0.50	-
879	336575.32	2164478.05	Аналитический	0.50	-
880	336615.56	2164515.11	Аналитический	0.50	-
881	336640.61	2164537.64	Аналитический	0.50	-
882	336658.33	2164553.97	Аналитический	0.50	-
883	336680.19	2164573.90	Аналитический	0.50	-
884	336704.13	2164596.06	Аналитический	0.50	-
885	336724.08	2164615.04	Аналитический	0.50	-
886	336730.13	2164620.79	Аналитический	0.50	-
887	336744.32	2164637.70	Аналитический	0.50	-
888	336747.58	2164641.95	Аналитический	0.50	-
889	336748.79	2164644.59	Аналитический	0.50	-
890	336750.48	2164645.85	Аналитический	0.50	-
891	336757.78	2164655.60	Аналитический	0.50	-
892	336774.22	2164680.54	Аналитический	0.50	-
893	336784.85	2164696.64	Аналитический	0.50	-
894	336802.89	2164730.68	Аналитический	0.50	-

1	2	3	4	5	6
895	336813.15	2164751.88	Аналитический	0.50	-
896	336821.43	2164772.88	Аналитический	0.50	-
897	336829.81	2164800.51	Аналитический	0.50	-
898	336834.07	2164822.56	Аналитический	0.50	-
899	336836.05	2164840.28	Аналитический	0.50	-
900	336836.84	2164866.07	Аналитический	0.50	-
901	336836.88	2164869.13	Аналитический	0.50	-
902	336838.46	2164873.55	Аналитический	0.50	-
903	336839.51	2164880.43	Аналитический	0.50	-
904	336836.87	2164910.57	Аналитический	0.50	-
905	336835.78	2164910.47	Аналитический	0.50	-
906	336835.07	2164910.54	Аналитический	0.50	-
907	336834.62	2164910.97	Аналитический	0.50	-
908	336834.09	2164913.52	Аналитический	0.50	-
909	336833.77	2164919.57	Аналитический	0.50	-
910	336833.51	2164925.91	Аналитический	0.50	-
911	336832.70	2164954.04	Аналитический	0.50	-
912	336832.68	2164954.53	Аналитический	0.50	-
913	336817.99	2165095.06	Аналитический	0.50	-
914	336813.35	2165133.78	Аналитический	0.50	-
915	336810.29	2165157.74	Аналитический	0.50	-
916	336806.81	2165181.75	Аналитический	0.50	-
917	336803.19	2165211.04	Аналитический	0.50	-
918	336799.98	2165234.97	Аналитический	0.50	-
919	336796.25	2165264.52	Аналитический	0.50	-
920	336791.76	2165306.30	Аналитический	0.50	-
921	336789.08	2165335.34	Аналитический	0.50	-
922	336786.11	2165363.33	Аналитический	0.50	-
923	336782.23	2165399.00	Аналитический	0.50	-
924	336779.00	2165428.74	Аналитический	0.50	-
925	336775.31	2165461.13	Аналитический	0.50	-
926	336773.51	2165482.02	Аналитический	0.50	-
927	336770.47	2165510.25	Аналитический	0.50	-
928	336767.22	2165540.11	Аналитический	0.50	-
929	336764.91	2165564.52	Аналитический	0.50	-
930	336761.77	2165594.65	Аналитический	0.50	-
931	336759.04	2165624.94	Аналитический	0.50	-
932	336756.79	2165647.66	Аналитический	0.50	-
933	336750.58	2165708.47	Аналитический	0.50	-
934	336747.34	2165741.99	Аналитический	0.50	-
935	336742.73	2165788.67	Аналитический	0.50	-
936	336740.43	2165813.77	Аналитический	0.50	-
937	336737.91	2165840.85	Аналитический	0.50	-
938	336738.44	2165845.56	Аналитический	0.50	-
939	336739.51	2165846.45	Аналитический	0.50	-
940	336739.61	2165846.46	Аналитический	0.50	-
941	336737.43	2165867.13	Аналитический	0.10	-
942	336686.58	2165927.71	Аналитический	0.50	-

1	2	3	4	5	6
943	336659.44	2165957.22	Аналитический	0.50	-
944	336646.39	2165979.76	Аналитический	0.50	-
945	336642.78	2165992.13	Аналитический	0.50	-
946	336632.39	2166011.74	Аналитический	0.10	-
947	336636.12	2166055.13	Аналитический	0.50	-
948	336636.22	2166077.29	Аналитический	0.50	-
949	336635.78	2166105.54	Аналитический	0.50	-
950	336637.25	2166132.62	Аналитический	0.50	-
951	336639.07	2166168.95	Аналитический	0.50	-
952	336639.63	2166195.52	Аналитический	0.50	-
953	336641.62	2166234.66	Аналитический	0.50	-
954	336643.53	2166268.96	Аналитический	0.50	-
955	336647.47	2166303.79	Аналитический	0.50	-
956	336647.69	2166332.07	Аналитический	0.50	-
957	336646.83	2166358.74	Аналитический	0.50	-
958	336645.08	2166394.71	Аналитический	0.50	-
959	336644.12	2166426.09	Аналитический	0.50	-
960	336644.75	2166450.90	Аналитический	0.50	-
961	336645.47	2166475.30	Аналитический	0.50	-
962	336646.93	2166501.48	Аналитический	0.50	-
963	336648.35	2166528.09	Аналитический	0.50	-
964	336649.45	2166558.83	Аналитический	0.50	-
965	336650.69	2166588.04	Аналитический	0.50	-
966	336652.10	2166617.03	Аналитический	0.50	-
967	336653.07	2166638.14	Аналитический	0.50	-
968	336655.40	2166672.92	Аналитический	0.50	-
969	336656.83	2166674.99	Аналитический	0.50	-
970	336656.99	2166686.31	Аналитический	0.50	-
971	336655.60	2166688.58	Аналитический	0.50	-
972	336654.48	2166690.22	Аналитический	0.50	-
973	336654.40	2166690.77	Аналитический	0.50	-
974	336636.88	2166686.91	Аналитический	0.50	-
975	336635.71	2166679.04	Аналитический	0.50	-
976	336634.05	2166674.88	Аналитический	0.50	-
977	336631.30	2166672.02	Аналитический	0.50	-
978	336630.26	2166665.91	Аналитический	0.50	-
979	336631.32	2166660.32	Аналитический	0.50	-
980	336633.31	2166656.55	Аналитический	0.50	-
981	336634.33	2166646.39	Аналитический	0.50	-
982	336634.49	2166622.25	Аналитический	0.50	-
983	336633.08	2166588.68	Аналитический	0.50	-
984	336631.48	2166553.68	Аналитический	0.50	-
985	336630.65	2166508.93	Аналитический	0.50	-
986	336628.14	2166397.74	Аналитический	0.50	-
987	336628.65	2166374.45	Аналитический	0.50	-
988	336629.38	2166334.44	Аналитический	0.50	-
989	336630.47	2166302.59	Аналитический	0.50	-
990	336626.02	2166251.86	Аналитический	0.50	-

1	2	3	4	5	6
991	336625.47	2166242.77	Аналитический	0.50	-
992	336622.85	2166194.05	Аналитический	0.50	-
993	336620.69	2166152.10	Аналитический	0.50	-
994	336619.60	2166127.14	Аналитический	0.50	-
995	336618.53	2166094.22	Аналитический	0.50	-
996	336617.71	2166059.83	Аналитический	0.50	-
997	336618.36	2166032.63	Аналитический	0.50	-
998	336623.71	2165998.07	Аналитический	0.50	-
999	336632.07	2165972.67	Аналитический	0.50	-
1000	336645.20	2165948.98	Аналитический	0.50	-
1001	336654.90	2165936.09	Аналитический	0.50	-
1002	336683.81	2165904.58	Аналитический	0.50	-
1003	336699.22	2165889.56	Аналитический	0.50	-
1004	336700.69	2165888.13	Аналитический	0.50	-
1005	336712.22	2165871.20	Аналитический	0.50	-
1006	336718.63	2165851.63	Аналитический	0.50	-
1007	336721.48	2165830.97	Аналитический	0.50	-
1008	336726.76	2165771.82	Аналитический	0.50	-
1009	336731.76	2165718.54	Аналитический	0.50	-
1010	336734.78	2165692.15	Аналитический	0.50	-
1011	336739.20	2165647.40	Аналитический	0.50	-
1012	336743.84	2165591.97	Аналитический	0.50	-
1013	336746.64	2165564.51	Аналитический	0.50	-
1014	336751.41	2165518.86	Аналитический	0.50	-
1015	336757.39	2165462.88	Аналитический	0.50	-
1016	336761.22	2165425.22	Аналитический	0.50	-
1017	336766.32	2165380.27	Аналитический	0.50	-
1018	336768.10	2165362.67	Аналитический	0.50	-
1019	336770.14	2165342.94	Аналитический	0.50	-
1020	336776.03	2165284.21	Аналитический	0.50	-
1021	336781.64	2165235.70	Аналитический	0.50	-
1022	336785.44	2165206.65	Аналитический	0.50	-
1023	336790.52	2165167.68	Аналитический	0.50	-
1024	336796.77	2165119.94	Аналитический	0.50	-
1025	336803.98	2165062.10	Аналитический	0.50	-
1026	336812.81	2164986.18	Аналитический	0.50	-
1027	336815.21	2164950.85	Аналитический	0.50	-
1028	336816.92	2164916.95	Аналитический	0.50	-
1029	336818.66	2164900.14	Аналитический	0.50	-
1030	336819.96	2164882.87	Аналитический	0.50	-
1031	336820.76	2164870.59	Аналитический	0.50	-
1032	336821.26	2164857.71	Аналитический	0.50	-
1033	336819.46	2164833.11	Аналитический	0.50	-
1034	336815.18	2164808.62	Аналитический	0.50	-
1035	336802.63	2164768.04	Аналитический	0.50	-
1036	336784.53	2164729.54	Аналитический	0.50	-
1037	336771.85	2164706.88	Аналитический	0.50	-
1038	336768.13	2164700.25	Аналитический	0.50	-

1	2	3	4	5	6
1039	336760.62	2164689.01	Аналитический	0.50	-
1040	336744.55	2164664.92	Аналитический	0.50	-
1041	336731.78	2164647.71	Аналитический	0.50	-
1042	336717.92	2164631.29	Аналитический	0.50	-
1043	336685.40	2164602.26	Аналитический	0.50	-
1044	336635.10	2164556.14	Аналитический	0.50	-
1045	336601.25	2164525.33	Аналитический	0.50	-
1046	336552.03	2164479.82	Аналитический	0.50	-
1047	336526.48	2164456.29	Аналитический	0.50	-
1048	336498.19	2164430.34	Аналитический	0.50	-
1049	336472.38	2164406.34	Аналитический	0.50	-
1050	336443.67	2164379.57	Аналитический	0.50	-
1051	336433.14	2164368.24	Аналитический	0.50	-
1052	336390.39	2164328.38	Аналитический	0.50	-
1053	336361.39	2164301.48	Аналитический	0.50	-
1054	336319.72	2164263.07	Аналитический	0.50	-
1055	336284.71	2164230.72	Аналитический	0.50	-
1056	336234.70	2164184.31	Аналитический	0.50	-
1057	336230.17	2164180.12	Аналитический	0.50	-
1058	336212.70	2164163.92	Аналитический	0.50	-
1059	336165.79	2164120.62	Аналитический	0.50	-
1060	336134.76	2164092.12	Аналитический	0.50	-
1061	336103.73	2164063.63	Аналитический	0.50	-
1062	336070.98	2164033.55	Аналитический	0.50	-
1063	336038.23	2164003.48	Аналитический	0.50	-
1064	336013.68	2163981.02	Аналитический	0.50	-
1065	335989.00	2163958.45	Аналитический	0.50	-
1066	335964.88	2163933.25	Аналитический	0.50	-
1067	335940.77	2163908.07	Аналитический	0.50	-
1068	335915.50	2163878.32	Аналитический	0.50	-
1069	335892.07	2163849.08	Аналитический	0.50	-
1070	335874.78	2163827.06	Аналитический	0.50	-
1071	335857.51	2163805.06	Аналитический	0.50	-
1072	335834.74	2163776.15	Аналитический	0.50	-
1073	335811.01	2163746.40	Аналитический	0.50	-
1074	335786.91	2163715.75	Аналитический	0.50	-
1075	335761.42	2163675.34	Аналитический	0.50	-
1076	335747.09	2163639.90	Аналитический	0.50	-
1077	335720.74	2163561.06	Аналитический	0.50	-
1078	335705.30	2163516.48	Аналитический	0.50	-
1079	335696.21	2163489.78	Аналитический	0.50	-
1080	335687.40	2163463.32	Аналитический	0.50	-
1081	335675.03	2163427.67	Аналитический	0.50	-
1082	335663.04	2163392.15	Аналитический	0.50	-
1083	335650.95	2163356.55	Аналитический	0.50	-
1084	335639.07	2163321.22	Аналитический	0.50	-
1085	335623.75	2163277.23	Аналитический	0.50	-
1086	335611.77	2163242.01	Аналитический	0.50	-

1	2	3	4	5	6
1087	335602.31	2163215.64	Аналитический	0.50	-
1088	335587.12	2163171.88	Аналитический	0.50	-
1089	335571.71	2163128.49	Аналитический	0.50	-
1090	335542.89	2163043.31	Аналитический	0.50	-
1091	335527.55	2162999.33	Аналитический	0.50	-
1092	335503.32	2162930.14	Аналитический	0.50	-
1093	335488.34	2162887.69	Аналитический	0.50	-
1094	335475.97	2162854.89	Аналитический	0.50	-
1095	335463.97	2162821.65	Аналитический	0.50	-
1096	335448.18	2162777.83	Аналитический	0.50	-
1097	335435.96	2162743.57	Аналитический	0.50	-
1098	335426.65	2162717.68	Аналитический	0.50	-
1099	335408.27	2162666.97	Аналитический	0.50	-
1100	335396.08	2162633.74	Аналитический	0.50	-
1101	335381.23	2162593.84	Аналитический	0.50	-
1102	335369.67	2162563.40	Аналитический	0.50	-
1103	335357.99	2162533.87	Аналитический	0.50	-
1104	335346.60	2162505.61	Аналитический	0.50	-
1105	335331.48	2162470.59	Аналитический	0.50	-
1106	335314.90	2162434.63	Аналитический	0.50	-
1107	335300.93	2162405.86	Аналитический	0.50	-
1108	335290.06	2162384.52	Аналитический	0.50	-
1109	335279.38	2162362.73	Аналитический	0.50	-
1110	335262.72	2162332.21	Аналитический	0.50	-
1111	335245.40	2162301.43	Аналитический	0.50	-
1112	335230.82	2162277.86	Аналитический	0.50	-
1113	335214.89	2162255.48	Аналитический	0.50	-
1114	335191.47	2162227.78	Аналитический	0.50	-
1115	335188.76	2162225.18	Аналитический	0.50	-
1116	335151.07	2162189.21	Аналитический	0.50	-
1117	335130.10	2162170.49	Аналитический	0.50	-
1118	335109.56	2162152.85	Аналитический	0.50	-
1119	335075.50	2162122.91	Аналитический	0.50	-
1120	335047.83	2162098.15	Аналитический	0.50	-
1121	335021.09	2162074.43	Аналитический	0.50	-
1122	334995.43	2162051.59	Аналитический	0.50	-
1123	334970.04	2162028.53	Аналитический	0.50	-
1124	334938.91	2162000.96	Аналитический	0.50	-
1125	334915.49	2161980.14	Аналитический	0.50	-
1126	334874.89	2161944.01	Аналитический	0.50	-
1127	334847.76	2161919.76	Аналитический	0.50	-
1128	334820.60	2161895.73	Аналитический	0.50	-
1129	334805.08	2161881.99	Аналитический	0.50	-
1130	334800.97	2161880.52	Аналитический	0.50	-
1131	334798.94	2161880.97	Аналитический	0.50	-
1132	334796.88	2161882.31	Аналитический	0.50	-
1133	334787.16	2161871.30	Аналитический	0.50	-
1134	334787.58	2161869.24	Аналитический	0.50	-

1	2	3	4	5	6
1135	334787.39	2161867.76	Аналитический	0.50	-
1136	334785.45	2161864.62	Аналитический	0.50	-
1137	334764.16	2161844.63	Аналитический	0.50	-
1138	334726.60	2161804.64	Аналитический	0.50	-
1139	334709.98	2161785.95	Аналитический	0.50	-
1140	334681.82	2161753.46	Аналитический	0.50	-
1141	334657.69	2161725.83	Аналитический	0.50	-
1142	334633.66	2161697.90	Аналитический	0.50	-
1143	334616.31	2161677.92	Аналитический	0.50	-
1144	334587.67	2161645.07	Аналитический	0.50	-
1145	334564.47	2161618.29	Аналитический	0.50	-
1146	334546.78	2161597.85	Аналитический	0.50	-
1147	334528.94	2161576.91	Аналитический	0.50	-
1148	334510.98	2161556.44	Аналитический	0.50	-
1149	334481.74	2161522.14	Аналитический	0.50	-
1150	334444.24	2161479.21	Аналитический	0.50	-
1151	334406.83	2161435.84	Аналитический	0.50	-
1152	334389.14	2161415.46	Аналитический	0.50	-
1153	334364.94	2161387.40	Аналитический	0.50	-
1154	334340.90	2161358.97	Аналитический	0.50	-
1155	334316.63	2161330.86	Аналитический	0.50	-
1156	334293.20	2161303.19	Аналитический	0.50	-
1157	334269.91	2161275.94	Аналитический	0.50	-
1158	334246.09	2161248.09	Аналитический	0.50	-
1159	334222.71	2161221.28	Аналитический	0.50	-
1160	334193.68	2161187.85	Аналитический	0.50	-
1161	334169.72	2161160.17	Аналитический	0.50	-
1162	334132.38	2161116.95	Аналитический	0.50	-
1163	334102.28	2161082.01	Аналитический	0.50	-
1164	334071.75	2161046.86	Аналитический	0.50	-
1165	334053.47	2161025.77	Аналитический	0.50	-
1166	334011.10	2160977.08	Аналитический	0.50	-
1167	333987.63	2160949.98	Аналитический	0.50	-
1168	333963.22	2160921.58	Аналитический	0.50	-
1169	333938.57	2160892.95	Аналитический	0.50	-
1170	333914.00	2160864.99	Аналитический	0.50	-
1171	333891.55	2160839.18	Аналитический	0.50	-
1172	333863.41	2160806.85	Аналитический	0.50	-
1173	333839.63	2160779.43	Аналитический	0.50	-
1174	333815.94	2160751.73	Аналитический	0.50	-
1175	333787.15	2160717.86	Аналитический	0.50	-
1176	333762.69	2160689.05	Аналитический	0.50	-
1177	333744.19	2160667.85	Аналитический	0.50	-
1178	333718.42	2160638.97	Аналитический	0.50	-
1179	333686.43	2160603.09	Аналитический	0.50	-
1180	333666.45	2160580.59	Аналитический	0.50	-
1181	333632.27	2160542.05	Аналитический	0.50	-
1182	333605.41	2160511.41	Аналитический	0.50	-

1	2	3	4	5	6
1183	333586.16	2160489.29	Аналитический	0.50	-
1184	333553.94	2160453.66	Аналитический	0.50	-
1185	333526.96	2160424.23	Аналитический	0.50	-
1186	333499.97	2160394.89	Аналитический	0.50	-
1187	333473.21	2160366.33	Аналитический	0.50	-
1188	333447.46	2160339.13	Аналитический	0.50	-
1189	333422.06	2160312.69	Аналитический	0.50	-
1190	333382.75	2160272.19	Аналитический	0.50	-
1191	333356.56	2160245.18	Аналитический	0.50	-
1192	333331.53	2160219.32	Аналитический	0.50	-
1193	333312.82	2160200.06	Аналитический	0.50	-
1194	333287.94	2160171.57	Аналитический	0.50	-
1195	333287.93	2160171.56	Аналитический	0.10	-
1196	333295.38	2160163.64	Аналитический	0.10	-
700	333296.89	2160159.55	Аналитический	0.10	-
1197	336581.87	2166337.34	Аналитический	0.10	-
1198	336570.70	2166382.43	Аналитический	0.10	-
1199	336538.47	2166375.41	Аналитический	0.10	-
1200	336534.96	2166389.90	Аналитический	0.10	-
1201	336514.44	2166385.43	Аналитический	0.10	-
1202	336527.44	2166325.83	Аналитический	0.10	-
1197	336581.87	2166337.34	Аналитический	0.10	-
1203	336464.37	2167295.12	Аналитический	0.10	-
1204	336455.87	2167313.69	Аналитический	0.10	-
1205	336436.32	2167349.80	Аналитический	0.10	-
1206	336421.64	2167372.69	Аналитический	0.10	-
1207	336419.44	2167376.11	Аналитический	0.10	-
1208	336395.26	2167409.11	Аналитический	0.10	-
1209	336358.50	2167458.13	Аналитический	0.10	-
1210	336315.95	2167512.19	Аналитический	0.10	-
1211	336281.58	2167554.77	Аналитический	0.10	-
1212	336244.29	2167597.41	Аналитический	0.10	-
1213	336188.11	2167657.61	Аналитический	0.10	-
1214	336153.66	2167692.94	Аналитический	0.10	-
1215	336134.65	2167711.76	Аналитический	0.10	-
1216	336118.40	2167727.23	Аналитический	0.10	-
1217	336098.34	2167743.84	Аналитический	0.10	-
1218	336078.12	2167757.66	Аналитический	0.10	-
1219	336056.09	2167769.98	Аналитический	0.10	-
1220	336021.11	2167788.07	Аналитический	0.10	-
1221	335968.20	2167815.56	Аналитический	0.10	-
1222	335910.68	2167844.00	Аналитический	0.10	-
1223	335883.98	2167857.31	Аналитический	0.10	-
1224	335858.47	2167869.83	Аналитический	0.10	-
1225	335832.30	2167882.95	Аналитический	0.10	-
1226	335803.71	2167896.98	Аналитический	0.10	-

1	2	3	4	5	6
1227	335773.49	2167911.74	Аналитический	0.10	-
1228	335738.74	2167929.35	Аналитический	0.10	-
1229	335686.43	2167955.18	Аналитический	0.10	-
1230	335638.54	2167979.15	Аналитический	0.10	-
1231	335608.64	2167994.02	Аналитический	0.10	-
1232	335545.07	2168025.41	Аналитический	0.10	-
1233	335487.36	2168054.07	Аналитический	0.10	-
1234	335440.54	2168077.90	Аналитический	0.10	-
1235	335386.29	2168104.57	Аналитический	0.10	-
1236	335314.54	2168139.03	Аналитический	0.10	-
1237	335267.53	2168160.66	Аналитический	0.10	-
1238	335225.37	2168178.77	Аналитический	0.10	-
1239	335171.41	2168202.27	Аналитический	0.10	-
1240	335135.40	2168220.48	Аналитический	0.10	-
1241	335080.00	2168255.23	Аналитический	0.10	-
1242	335041.43	2168285.27	Аналитический	0.10	-
1243	335002.51	2168321.44	Аналитический	0.10	-
1244	334973.42	2168356.79	Аналитический	0.10	-
1245	334937.85	2168409.01	Аналитический	0.10	-
1246	334918.72	2168438.32	Аналитический	0.10	-
1247	334910.07	2168454.92	Аналитический	0.10	-
1248	334908.72	2168457.79	Аналитический	0.10	-
1249	334908.80	2168460.65	Аналитический	0.10	-
1250	334908.20	2168463.40	Аналитический	0.10	-
1251	334907.27	2168465.62	Аналитический	0.10	-
1252	334905.81	2168467.42	Аналитический	0.10	-
1253	334903.81	2168469.09	Аналитический	0.10	-
1254	334887.87	2168506.15	Аналитический	0.10	-
1255	334868.20	2168562.33	Аналитический	0.10	-
1256	334854.04	2168605.22	Аналитический	0.10	-
1257	334837.98	2168707.36	Аналитический	0.10	-
1258	334830.03	2168757.65	Аналитический	0.10	-
1259	334820.78	2168811.52	Аналитический	0.10	-
1260	334814.50	2168847.03	Аналитический	0.10	-
1261	334809.38	2168879.38	Аналитический	0.10	-
1262	334805.85	2168902.65	Аналитический	0.10	-
1263	334800.88	2168934.93	Аналитический	0.10	-
1264	334796.32	2168967.72	Аналитический	0.10	-
1265	334791.73	2168999.70	Аналитический	0.10	-
1266	334788.10	2169023.59	Аналитический	0.10	-
1267	334784.57	2169047.76	Аналитический	0.10	-
1268	334781.11	2169071.68	Аналитический	0.10	-
1269	334775.17	2169110.54	Аналитический	0.10	-
1270	334771.80	2169134.08	Аналитический	0.10	-
1271	334767.34	2169164.60	Аналитический	0.10	-
1272	334762.63	2169194.54	Аналитический	0.10	-
1273	334757.07	2169230.76	Аналитический	0.10	-
1274	334750.33	2169275.87	Аналитический	0.10	-

1	2	3	4	5	6
1275	334741.11	2169335.69	Аналитический	0.10	-
1276	334735.90	2169370.58	Аналитический	0.10	-
1277	334731.10	2169403.63	Аналитический	0.10	-
1278	334727.14	2169429.09	Аналитический	0.10	-
1279	334723.24	2169454.76	Аналитический	0.10	-
1280	334718.20	2169486.88	Аналитический	0.10	-
1281	334714.02	2169512.89	Аналитический	0.10	-
1282	334709.03	2169545.96	Аналитический	0.10	-
1283	334704.59	2169572.33	Аналитический	0.10	-
1284	334700.88	2169597.73	Аналитический	0.10	-
1285	334697.05	2169621.51	Аналитический	0.10	-
1286	334694.24	2169638.78	Аналитический	0.10	-
1287	334690.76	2169661.94	Аналитический	0.10	-
1288	334687.87	2169680.01	Аналитический	0.10	-
1289	334683.94	2169704.73	Аналитический	0.10	-
1290	334680.69	2169723.48	Аналитический	0.10	-
1291	334676.61	2169748.56	Аналитический	0.10	-
1292	334672.10	2169774.14	Аналитический	0.10	-
1293	334665.05	2169815.18	Аналитический	0.10	-
1294	334664.42	2169819.14	Аналитический	0.10	-
1295	334656.16	2169875.12	Аналитический	0.10	-
1296	334640.29	2169977.54	Аналитический	0.10	-
1297	334628.80	2170047.65	Аналитический	0.10	-
1298	334613.70	2170141.70	Аналитический	0.10	-
1299	334599.70	2170226.56	Аналитический	0.10	-
1300	334588.87	2170295.31	Аналитический	0.10	-
1301	334580.36	2170348.41	Аналитический	0.10	-
1302	334569.19	2170416.68	Аналитический	0.10	-
1303	334560.73	2170469.82	Аналитический	0.10	-
1304	334549.61	2170538.61	Аналитический	0.10	-
1305	334538.44	2170606.37	Аналитический	0.10	-
1306	334524.15	2170699.94	Аналитический	0.10	-
1307	334517.23	2170750.99	Аналитический	0.10	-
1308	334495.57	2170916.91	Аналитический	0.10	-
1309	334476.74	2171043.57	Аналитический	0.10	-
1310	334463.35	2171121.53	Аналитический	0.10	-
1311	334436.02	2171268.97	Аналитический	0.10	-
1312	334416.00	2171377.85	Аналитический	0.10	-
1313	334389.45	2171523.75	Аналитический	0.10	-
1314	334364.81	2171659.34	Аналитический	0.10	-
1315	334325.88	2171878.29	Аналитический	0.10	-
1316	334305.41	2171992.14	Аналитический	0.10	-
1317	334282.29	2172118.65	Аналитический	0.10	-
1318	334268.44	2172124.27	Аналитический	0.10	-
1319	334261.22	2172127.19	Аналитический	0.10	-
1320	334283.27	2172001.74	Аналитический	0.10	-
1321	334307.51	2171865.25	Аналитический	0.10	-
1322	334346.37	2171649.26	Аналитический	0.10	-

1	2	3	4	5	6
1323	334369.53	2171520.84	Аналитический	0.10	-
1324	334394.26	2171384.86	Аналитический	0.10	-
1325	334416.46	2171265.33	Аналитический	0.10	-
1326	334440.54	2171131.45	Аналитический	0.10	-
1327	334458.37	2171022.46	Аналитический	0.10	-
1328	334474.23	2170911.40	Аналитический	0.10	-
1329	334492.50	2170778.08	Аналитический	0.10	-
1330	334513.75	2170631.54	Аналитический	0.10	-
1331	334529.79	2170534.73	Аналитический	0.10	-
1332	334563.54	2170328.16	Аналитический	0.10	-
1333	334591.47	2170151.39	Аналитический	0.10	-
1334	334627.28	2169928.61	Аналитический	0.10	-
1335	334644.39	2169815.38	Аналитический	0.10	-
1336	334670.98	2169656.84	Аналитический	0.10	-
1337	334691.86	2169524.47	Аналитический	0.10	-
1338	334702.15	2169460.04	Аналитический	0.10	-
1339	334713.72	2169385.55	Аналитический	0.10	-
1340	334721.73	2169332.18	Аналитический	0.10	-
1341	334731.11	2169269.62	Аналитический	0.10	-
1342	334737.29	2169228.38	Аналитический	0.10	-
1343	334743.61	2169185.90	Аналитический	0.10	-
1344	334749.97	2169143.45	Аналитический	0.10	-
1345	334758.18	2169089.52	Аналитический	0.10	-
1346	334765.99	2169035.62	Аналитический	0.10	-
1347	334772.12	2168991.93	Аналитический	0.10	-
1348	334777.23	2168960.51	Аналитический	0.10	-
1349	334780.78	2168932.14	Аналитический	0.10	-
1350	334784.39	2168908.77	Аналитический	0.10	-
1351	334790.77	2168868.67	Аналитический	0.10	-
1352	334795.77	2168838.35	Аналитический	0.10	-
1353	334806.44	2168777.38	Аналитический	0.10	-
1354	334815.72	2168728.33	Аналитический	0.10	-
1355	334824.20	2168681.66	Аналитический	0.10	-
1356	334842.43	2168580.16	Аналитический	0.10	-
1357	334870.34	2168493.51	Аналитический	0.10	-
1358	334893.06	2168449.11	Аналитический	0.10	-
1359	334894.75	2168442.69	Аналитический	0.10	-
1360	334893.59	2168434.83	Аналитический	0.10	-
1361	334891.63	2168429.26	Аналитический	0.10	-
1362	334897.51	2168422.56	Аналитический	0.10	-
1363	334900.51	2168423.40	Аналитический	0.10	-
1364	334905.12	2168423.61	Аналитический	0.10	-
1365	334908.22	2168422.30	Аналитический	0.10	-
1366	334911.28	2168419.40	Аналитический	0.10	-
1367	334913.65	2168416.56	Аналитический	0.10	-
1368	334931.71	2168390.19	Аналитический	0.10	-
1369	334962.69	2168345.38	Аналитический	0.10	-
1370	334992.37	2168308.18	Аналитический	0.10	-

1	2	3	4	5	6
1371	335027.07	2168276.21	Аналитический	0.10	-
1372	335072.07	2168241.55	Аналитический	0.10	-
1373	335121.54	2168210.47	Аналитический	0.10	-
1374	335152.34	2168194.80	Аналитический	0.10	-
1375	335230.29	2168159.86	Аналитический	0.10	-
1376	335297.05	2168130.62	Аналитический	0.10	-
1377	335338.56	2168110.38	Аналитический	0.10	-
1378	335390.38	2168085.64	Аналитический	0.10	-
1379	335428.65	2168066.88	Аналитический	0.10	-
1380	335482.07	2168040.08	Аналитический	0.10	-
1381	335521.98	2168020.19	Аналитический	0.10	-
1382	335561.18	2168000.55	Аналитический	0.10	-
1383	335601.25	2167980.67	Аналитический	0.10	-
1384	335648.46	2167957.05	Аналитический	0.10	-
1385	335689.45	2167936.66	Аналитический	0.10	-
1386	335720.67	2167921.38	Аналитический	0.10	-
1387	335764.92	2167899.40	Аналитический	0.10	-
1388	335808.88	2167877.73	Аналитический	0.10	-
1389	335863.08	2167850.70	Аналитический	0.10	-
1390	335910.72	2167827.01	Аналитический	0.10	-
1391	335958.34	2167803.24	Аналитический	0.10	-
1392	336005.41	2167779.83	Аналитический	0.10	-
1393	336046.23	2167758.71	Аналитический	0.10	-
1394	336071.83	2167743.69	Аналитический	0.10	-
1395	336106.63	2167717.35	Аналитический	0.10	-
1396	336134.18	2167691.09	Аналитический	0.10	-
1397	336160.46	2167664.42	Аналитический	0.10	-
1398	336186.33	2167637.38	Аналитический	0.10	-
1399	336212.64	2167609.39	Аналитический	0.10	-
1400	336245.10	2167573.72	Аналитический	0.10	-
1401	336276.12	2167537.08	Аналитический	0.10	-
1402	336299.56	2167507.93	Аналитический	0.10	-
1403	336323.01	2167478.65	Аналитический	0.10	-
1404	336351.09	2167442.17	Аналитический	0.10	-
1405	336378.35	2167406.42	Аналитический	0.10	-
1406	336400.02	2167376.53	Аналитический	0.10	-
1407	336421.09	2167345.73	Аналитический	0.10	-
1408	336438.09	2167314.92	Аналитический	0.10	-
1409	336451.22	2167286.75	Аналитический	0.10	-
1203	336464.37	2167295.12	Аналитический	0.10	-

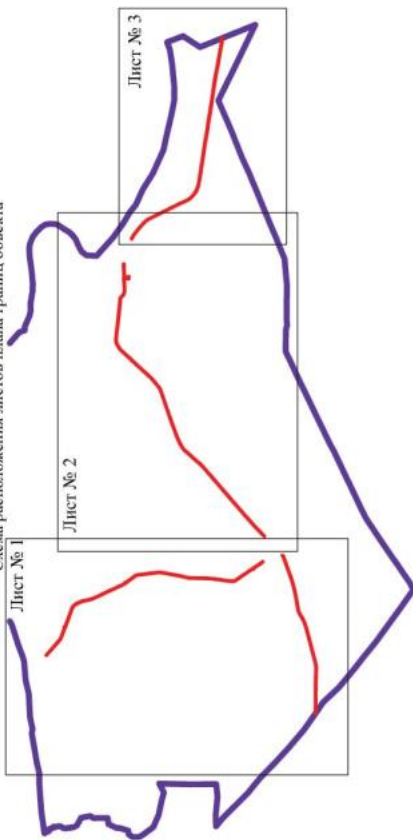
3. Сведения о характерных точках части (частей) границы объекта					
Обозначение характерных точек части границы	Координаты, м		Метод определения координат характерной точки	Средняя квадратическая погрешность положения характерной точки (M <sub>t</sub> ), м	Описание обозначения точки на местности (при наличии)
	X	Y			
1	2	3	4	5	6
Часть №					
-	-	-	-	-	-



## Раздел 4

## План границ объекта

Схема расположения листов плана границ объекта



Используемые условные знаки и обозначения :



границы территориальной зоны

границы муниципального образования

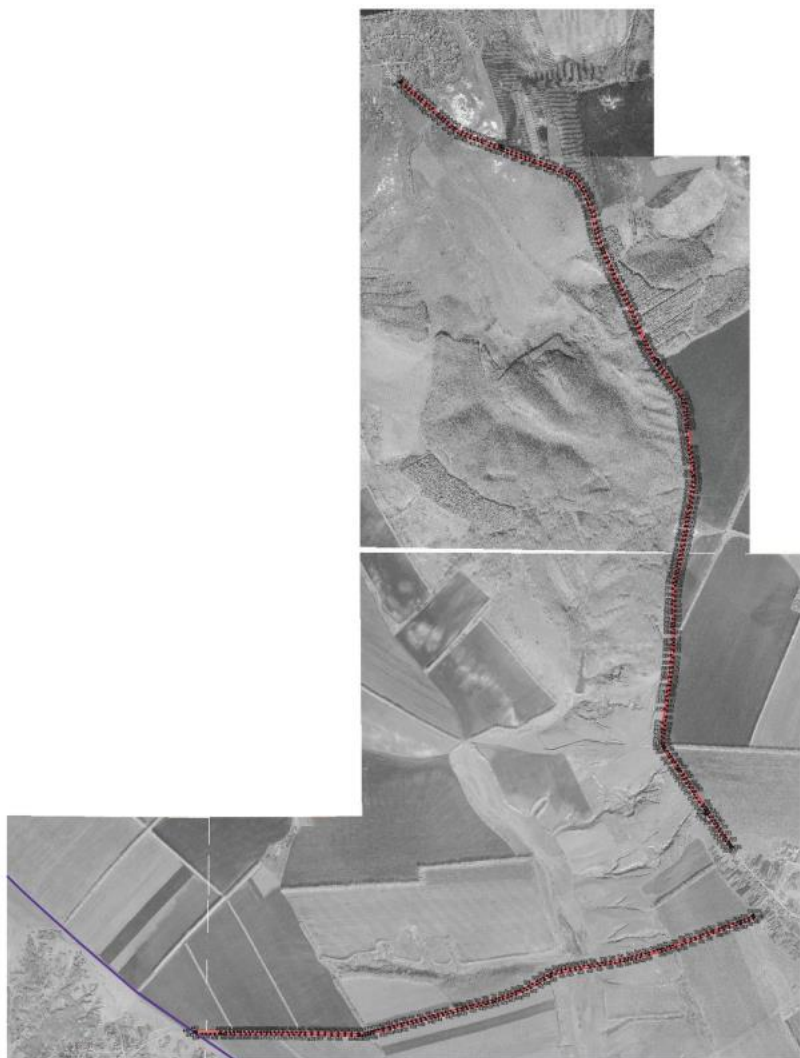
Область и номер листа плана границ объекта

Масштаб 1:100000

Руководитель БУВО «Нормативно-проектный центр»  
 Подпись *Ю.В. Шалыгина* Дата « 22 » ноября 2021 г.  
 Место для оттиска печати (при наличии) лица, составившего описание местоположения границ объекта



Базис гидроизмерений  
№21 (Н.1)



Гидрометрический пункт №21 в обводнении

- граница гидрометрического пункта
- граница гидрометрического пункта
- граница гидрометрического пункта
- граница гидрометрического пункта

Масштаб 1:10000

Проектная организация: ООО «Сибирский проект»  
Иркутск, ул. Мухоморова, д. 10, к. 1  
Иркутская область, Иркутский район, с/пос. Троицкое, ул. Мухоморова, д. 10, к. 1

Stara gredina od 1870.  
 1:5000

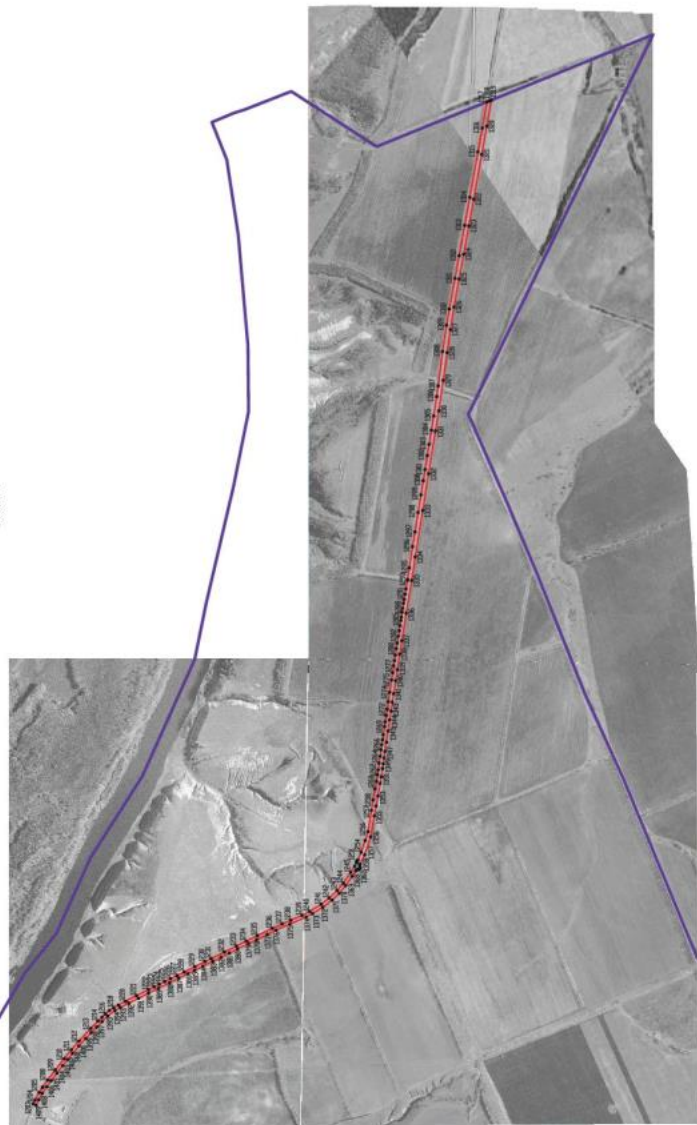


1:5000

1:5000

1:5000

План границ области  
Лист №3



Республика Саха (Якутия) Федеральное государственное учреждение  
Иркутская государственная геодезическая академия им. профессора П.А. Шенникова  
Министерство геодезии и картографии Российской Федерации  
2021 г. 11 августа

## ОПИСАНИЕ МЕСТОПОЛОЖЕНИЯ ГРАНИЦ

Зона сельскохозяйственного производства за границами населенных пунктов – СХ2

(наименование объекта, местоположение границ которого описано  
(далее - объект)

## Раздел 1

Сведения об объекте		
№ п/п	Характеристики объекта	Описание характеристик
1	2	3
1	Местоположение объекта	Воронежская область, Верхнемамонский муниципальный район, Дерезовское сельское поселение
2	Площадь объекта $\pm$ величина погрешности определения площади ( $P \pm \text{Дельта } P$ )	91534 $\pm$ 5294 м <sup>2</sup>
3	Иные характеристики объекта	-

Сведения о местоположении границ объекта					
1. Система координат: МСК - 36, зона 2					
2. Сведения о характерных точках границ объекта					
Обозначение характерных точек границ	Координаты, м		Метод определения координат характерной точки	Средняя квадратическая погрешность положения характерной точки (Мт), м	Описание обозначения точки на местности (при наличии)
	X	Y			
1	2	3	4	5	6
1	336530.79	2165089.14	Картометрический	1.00	-
2	336550.34	2165118.39	Картометрический	1.00	-
3	336482.86	2165350.02	Аналитический	0.30	-
4	336463.95	2165375.96	Аналитический	0.30	-
5	336445.37	2165400.58	Аналитический	0.30	-
6	336315.61	2165260.13	Аналитический	0.30	-
7	336325.20	2165231.73	Аналитический	0.30	-
8	336366.67	2165064.50	Картометрический	1.00	-
9	336406.30	2165061.91	Картометрический	1.00	-
1	336530.79	2165089.14	Картометрический	1.00	-
3. Сведения о характерных точках части (частей) границы объекта					
Обозначение характерных точек части границы	Координаты, м		Метод определения координат характерной точки	Средняя квадратическая погрешность положения характерной точки (Мт), м	Описание обозначения точки на местности (при наличии)
	X	Y			
1	2	3	4	5	6
Часть №					
-	-	-	-	-	-



## План границ объекта



Масштаб 1:2000

Используемые условные знаки и обозначения:




границы территориальной зоны



• 1 характерная точка границ территориальной зоны

Руководитель БУ ВО «Нормативно-проектный центр»

Подпись  Ю.В.Шалыгина Дата « 22 » ноября 2021г.

Место для оттиска печати (при наличии) лица, составившего описание местоположения границ объекта



## ОПИСАНИЕ МЕСТОПОЛОЖЕНИЯ ГРАНИЦ

Зона природных территорий и защитного озеленения за границами населенных пунктов - Р2

(наименование объекта, местоположение границ которого описано  
(далее - объект)

## Раздел 1

Сведения об объекте		
№ п/п	Характеристики объекта	Описание характеристик
1	2	3
1	Местоположение объекта	Воронежская область, Верхнемамонский муниципальный район, Дерезовское сельское поселение
2	Площадь объекта $\pm$ величина погрешности определения площади ( $P \pm \text{Дельта } P$ )	14572 $\pm$ 422 м <sup>2</sup>
3	Иные характеристики объекта	-

Сведения о местоположении границ объекта					
1. Система координат: МСК - 36, зона 2					
2. Сведения о характерных точках границ объекта					
Обозначение характерных точек границ	Координаты, м		Метод определения координат характерной точки	Средняя квадратическая погрешность положения характерной точки (Мт), м	Описание обозначения точки на местности (при наличии)
	X	Y			
1	2	3	4	5	6
1	338771.00	2165013.03	Картометрический	1.00	-
2	338780.03	2165065.59	Картометрический	1.00	-
3	338760.20	2165063.83	Картометрический	1.00	-
4	338723.05	2165057.55	Картометрический	1.00	-
5	338689.51	2165053.14	Картометрический	1.00	-
6	338679.92	2165047.12	Картометрический	1.00	-
7	338683.86	2164994.71	Картометрический	1.00	-
1	338771.00	2165013.03	Картометрический	1.00	-
8	338553.46	2164960.01	Картометрический	1.00	-
9	338553.09	2164982.79	Картометрический	1.00	-
10	338539.66	2164980.71	Картометрический	1.00	-
11	338532.46	2164980.09	Картометрический	1.00	-
12	338521.71	2164980.05	Картометрический	1.00	-
13	338510.44	2164980.60	Картометрический	1.00	-
14	338505.68	2164973.85	Картометрический	1.00	-
15	338492.74	2164974.17	Картометрический	1.00	-
16	338488.54	2164983.79	Картометрический	1.00	-
17	338476.60	2164983.53	Картометрический	1.00	-
18	338462.37	2164982.76	Картометрический	1.00	-
19	338448.40	2164986.28	Картометрический	1.00	-
20	338436.23	2164989.96	Картометрический	1.00	-
21	338425.76	2164995.00	Картометрический	1.00	-
22	338425.39	2164960.01	Картометрический	1.00	-
23	338471.30	2164939.14	Картометрический	1.00	-
24	338521.40	2164943.60	Картометрический	1.00	-
8	338553.46	2164960.01	Картометрический	1.00	-
25	337565.75	2166379.99	Картометрический	1.00	-
27	337555.64	2166395.94	Картометрический	1.00	-
29	337548.16	2166404.65	Картометрический	1.00	-
31	337539.89	2166415.55	Картометрический	1.00	-
33	337524.73	2166425.34	Картометрический	1.00	-
35	337520.53	2166439.34	Картометрический	1.00	-
37	337506.62	2166464.11	Картометрический	1.00	-

1	2	3	4	5	6
39	337492.25	2166484.49	Картометрический	1.00	-
41	337470.70	2166511.37	Картометрический	1.00	-
43	337463.18	2166491.95	Картометрический	1.00	-
45	337467.12	2166440.75	Картометрический	1.00	-
47	337500.18	2166405.84	Картометрический	1.00	-
49	337543.94	2166375.84	Картометрический	1.00	-
25	337565.75	2166379.99	Картометрический	1.00	-

## 3. Сведения о характерных точках части (частей) границы объекта

Обозначение характерных точек части границы	Координаты, м		Метод определения координат характерной точки	Средняя квадратическая погрешность положения характерной точки (M <sub>t</sub> ), м	Описание обозначения точки на местности (при наличии)
	X	Y			
1	2	3	4	5	6
Часть №					
-	-	-	-	-	-



