

Правовое управление правительства  
Воронежской области

**ЗАРЕГИСТРИРОВАНО**

« 12 » 05 2022.

Регистрационный номер № 428



**ДЕПАРТАМЕНТ  
АРХИТЕКТУРЫ И ГРАДОСТРОИТЕЛЬСТВА  
ВОРОНЕЖСКОЙ ОБЛАСТИ**

**ПРИКАЗ**

15.04.2022

№ 45-01-04/323

г. Воронеж

**О внесении изменений в правила землепользования и застройки  
Нижнеикорецкого сельского поселения Лискинского муниципального  
района Воронежской области**

В соответствии с Градостроительным кодексом Российской Федерации, Федеральным законом от 06.10.2003 № 131-ФЗ «Об общих принципах организации местного самоуправления в Российской Федерации», законами Воронежской области от 07.07.2006 № 61-ОЗ «О регулировании градостроительной деятельности в Воронежской области», от 20.12.2018 № 173-ОЗ «О перераспределении полномочий по утверждению правил землепользования и застройки между органами местного самоуправления поселений Воронежской области, городского округа город Нововоронеж, Борисоглебского городского округа и исполнительными органами государственной власти Воронежской области», постановлением правительства Воронежской области от 31.12.2014 № 1240 «Об утверждении Положения о департаменте архитектуры и градостроительства Воронежской области», на основании приказа департамента архитектуры и градостроительства Воронежской области от 11.02.2021 № 45-01-04/116 «О подготовке проектов правил землепользования и застройки поселений Аннинского, Бобровского, Бутурлиновского, Верхнемамонского, Верхнехавского, Воробьёвского, Каширского, Лискинского, Новоусманского, Новохопёрского,

Ольховатского, Павловского, Панинского, Поворинского, Подгоренского, Рамонского, Россошанского, Семилукского, Хохольского муниципальных районов Воронежской области», с учетом заключений о результатах публичных слушаний от 04.10.2021

п р и к а з ы в а ю:

1. Внести в приказ департамента архитектуры и градостроительства Воронежской области от 06.08.2020 № 45-01-04/593 «Об утверждении правил землепользования и застройки Нижнеикорецкого сельского поселения Лискинского муниципального района Воронежской области» изменения, изложив правила землепользования и застройки Нижнеикорецкого сельского поселения Лискинского муниципального района Воронежской области в редакции согласно приложению к настоящему приказу.

2. Контроль исполнения настоящего приказа возложить на заместителя руководителя департамента архитектуры и градостроительства Воронежской области – начальника отдела территориального планирования Беляеву С.М.

Руководитель департамента  
архитектуры и градостроительства  
Воронежской области



А.А. Еренков

Приложение  
к приказу департамента  
архитектуры и градостроительства  
Воронежской области  
от 15.04.2022 № 45-01-04/323

«УТВЕРЖДЕНЫ  
приказом департамента  
архитектуры и градостроительства  
Воронежской области  
от 06.08.2020 № 45-01-04/593

**ПРАВИЛА ЗЕМЛЕПОЛЬЗОВАНИЯ И ЗАСТРОЙКИ  
НИЖНЕИКОРЕЦКОГО СЕЛЬСКОГО ПОСЕЛЕНИЯ  
ЛИСКИНСКОГО МУНИЦИПАЛЬНОГО РАЙОНА  
ВОРОНЕЖСКОЙ ОБЛАСТИ**

**ЧАСТЬ I. ПОРЯДОК ПРИМЕНЕНИЯ ПРАВИЛ  
ЗЕМЛЕПОЛЬЗОВАНИЯ И ЗАСТРОЙКИ И ВНЕСЕНИЯ В НИХ  
ИЗМЕНЕНИЙ**

**Раздел 1. Общие положения**

**1. Предмет регулирования и цели подготовки правил  
землепользования и застройки Нижнеикорецкого сельского поселения  
Лискинского муниципального района Воронежской области**

1. Правила землепользования и застройки Нижнеикорецкого сельского поселения Лискинского муниципального района Воронежской области (далее – Правила) являются документом градостроительного зонирования, который утверждается нормативным правовым актом департамента архитектуры и градостроительства Воронежской области и в котором устанавливаются территориальные зоны, градостроительные регламенты, порядок применения такого документа и порядок внесения в него изменений.

2. Правила разработаны в соответствии с Градостроительным кодексом Российской Федерации (далее – ГрК РФ), Земельным кодексом

Российской Федерации, Федеральным законом от 06.10.2003 № 131-ФЗ «Об общих принципах организации местного самоуправления в Российской Федерации», иными нормативными правовыми актами Российской Федерации, Воронежской области, муниципальными правовыми актами муниципального образования с учетом положений нормативных актов и документов, определяющих основные направления социально-экономического и градостроительного развития муниципального образования, а также сведений Единого государственного реестра недвижимости, сведений, документов и материалов, содержащихся в государственных информационных системах обеспечения градостроительной деятельности.

3. Правила разработаны в целях:

- создания условий для устойчивого развития территории муниципального образования, сохранения окружающей среды и объектов культурного наследия;
- создания условий для планировки территории муниципального образования;
- обеспечения прав и законных интересов физических и юридических лиц, в том числе правообладателей земельных участков и объектов капитального строительства;
- создания условий для привлечения инвестиций, в том числе путем предоставления возможности выбора наиболее эффективных видов разрешенного использования земельных участков и объектов капитального строительства.

## **2. Основные понятия, используемые в Правилах**

В настоящих Правилах используются основные понятия, установленные законодательством Российской Федерации.

## **3. Сфера применения Правил**

1. Действие настоящих Правил распространяется на всю территорию Нижнеикорецкого сельского поселения Лискинского

муниципального района Воронежской области. Правила обязательны для соблюдения органами государственной власти, органами местного самоуправления, физическими и юридическими лицами, при осуществлении ими градостроительной деятельности на территории Нижнеикорецкого сельского поселения Лискинского муниципального района Воронежской области.

2. Настоящие Правила применяются наряду с:

- техническими регламентами и иными обязательными требованиями, установленными в соответствии с законодательством в целях обеспечения безопасности жизни и здоровья людей, надежности и безопасности зданий, строений и сооружений, сохранения окружающей природной среды и объектов культурного наследия;
- региональными и местными нормативами градостроительного проектирования.

#### **4. Содержание и порядок применения Правил**

1. Правила включают в себя:

- 1) порядок их применения и внесения изменений в Правила;
- 2) карту градостроительного зонирования;
- 3) градостроительные регламенты.

Обязательным приложением к настоящим Правилам являются сведения о границах территориальных зон, которые должны содержать графическое описание местоположения границ территориальных зон, перечень координат характерных точек этих границ в системе координат, используемой для ведения Единого государственного реестра недвижимости.

2. Порядок применения Правил и внесения в них изменений включает в себя положения:

- 1) о регулировании землепользования и застройки;
- 2) об изменении видов разрешенного использования земельных участков и объектов капитального строительства физическими и юридическими лицами;

- 3) о подготовке документации по планировке территории органами местного самоуправления;
- 4) о проведении общественных обсуждений или публичных слушаний по вопросам землепользования и застройки;
- 5) о внесении изменений в Правила;
- 6) о регулировании иных вопросов землепользования и застройки.

#### **5. Использование объектов недвижимости, не соответствующих настоящим Правилам**

1. Земельные участки или объекты капитального строительства, виды разрешенного использования, предельные (минимальные и (или) максимальные) размеры и предельные параметры которых не соответствуют градостроительному регламенту, могут использоваться без установления срока приведения их в соответствие с градостроительным регламентом, за исключением случаев, если использование таких земельных участков и объектов капитального строительства опасно для жизни или здоровья человека, для окружающей среды, объектов культурного наследия.

2. Реконструкция указанных в подпункте 1 настоящего пункта объектов капитального строительства может осуществляться только путем приведения таких объектов в соответствие с градостроительным регламентом или путем уменьшения их несоответствия предельным параметрам разрешенного строительства, реконструкции. Изменение видов разрешенного использования указанных земельных участков и объектов капитального строительства может осуществляться путем приведения их в соответствие с видами разрешенного использования земельных участков и объектов капитального строительства, установленными градостроительным регламентом.

3. В случае если использование указанных в подпункте 1 настоящего пункта земельных участков и объектов капитального строительства продолжается и опасно для жизни или здоровья человека, для окружающей среды, объектов культурного наследия, в соответствии с

федеральными законами может быть наложен запрет на использование таких земельных участков и объектов.

## **6. Открытость и доступность информации о землепользовании и застройке**

1. Настоящие Правила являются открытыми и общедоступными.
2. Настоящие Правила подлежат опубликованию в порядке, установленном для официального опубликования нормативных правовых актов Воронежской области, и размещению в федеральной государственной информационной системе территориального планирования и в государственной информационной системе обеспечения градостроительной деятельности.

## **Раздел 2. Положения о регулировании землепользования и застройки**

### **7. Перераспределение полномочий между органами местного самоуправления Нижнеикорецкого сельского поселения Лискинского муниципального района Воронежской области и департаментом архитектуры и градостроительства Воронежской области**

1. На основании Закона Воронежской области от 20.12.2018 № 173-ОЗ «О перераспределении полномочий по утверждению правил землепользования и застройки между органами местного самоуправления поселений Воронежской области, городского округа город Нововоронеж, Борисоглебского городского округа и исполнительными органами государственной власти Воронежской области» (далее – Закон Воронежской области) и в соответствии со статьей 8.2 ГрК РФ, пунктом 6.1 статьи 26.3 Федерального закона от 06.10.1999 № 184-ФЗ «Об общих принципах организации законодательных (представительных) и исполнительных органов государственной власти субъектов Российской Федерации», частью 1.2 статьи 17 Федерального закона от 06.10.2003 № 131-ФЗ «Об общих принципах организации местного самоуправления в Российской Федерации» полномочия по утверждению Правил перераспределены между органами

местного самоуправления Нижнеикорецкого сельского поселения Лискинского муниципального района Воронежской области и департаментом архитектуры и градостроительства Воронежской области (далее – Уполномоченный орган) на срок, установленный Законом Воронежской области.

2. После истечения срока, указанного в Законе Воронежской области, полномочия Уполномоченного органа, предусмотренные настоящими Правилами, осуществляются органами местного самоуправления Нижнеикорецкого сельского поселения Лискинского муниципального района Воронежской области в соответствии с требованиями ГрК РФ.

#### **8. Полномочия Уполномоченного органа по вопросам землепользования и застройки**

1. Полномочия Уполномоченного органа по вопросам землепользования и застройки включают:

1) принятие решений о подготовке проекта Правил, о подготовке проекта о внесении изменений в Правила;

2) утверждение Правил, утверждение внесения изменений в Правила;

3) принятие решений о предоставлении разрешений на условно разрешенный вид использования объектов капитального строительства или земельного участка;

4) принятие решений о предоставлении разрешения на отклонение от предельных параметров разрешенного строительства, реконструкции объектов капитального строительства;

5) иные полномочия в соответствии с действующим законодательством.

#### **9. Комиссия по подготовке проектов Правил**

1. Комиссия по подготовке проектов правил землепользования и застройки поселений Воронежской области, городского округа город

Нововоронеж, Борисоглебского городского округа (далее – Комиссия) является специально созданным постоянно действующим коллегиальным органом при Уполномоченном органе в целях реализации полномочий, указанных в пункте 8 настоящих Правил, перераспределенных в соответствии с Законом Воронежской области и обеспечения выполнения задач градостроительного зонирования.

2. Комиссия создается и прекращает свою деятельность приказом Уполномоченного органа.

3. Состав и порядок деятельности Комиссии утверждается приказом Уполномоченного органа.

### **Раздел 3. Положения об изменении видов разрешенного использования земельных участков и объектов капитального строительства физическими и юридическими лицами**

#### **10. Изменение видов разрешенного использования земельных участков и объектов капитального строительства**

1. Для каждой из установленных настоящими Правилами территориальных зон могут устанавливаться основные, условно разрешенные и вспомогательные виды разрешенного использования земельных участков и объектов капитального строительства.

2. Изменение одного вида разрешенного использования земельных участков и объектов капитального строительства на другой вид такого использования осуществляется в соответствии с градостроительным регламентом при условии соблюдения требований технических регламентов.

3. Основные и вспомогательные виды разрешенного использования земельных участков и объектов капитального строительства правообладателями земельных участков и объектов капитального строительства, за исключением органов государственной власти, органов местного самоуправления, государственных и муниципальных учреждений,

государственных и муниципальных унитарных предприятий, выбираются самостоятельно без дополнительных разрешений и согласования.

4. Решения об изменении одного вида разрешенного использования земельных участков и объектов капитального строительства, расположенных на землях, на которые действие градостроительных регламентов не распространяется или для которых градостроительные регламенты не устанавливаются, на другой вид такого использования принимаются в соответствии с федеральными законами.

### **11. Предоставление разрешения на условно разрешенный вид использования земельного участка или объекта капитального строительства**

1. Физическое или юридическое лицо, заинтересованное в предоставлении разрешения на условно разрешенный вид использования земельного участка или объекта капитального строительства (далее - разрешение на условно разрешенный вид использования), направляет заявление о предоставлении разрешения на условно разрешенный вид использования в Комиссию. Заявление о предоставлении разрешения на условно разрешенный вид использования может быть направлено в форме электронного документа, подписанного электронной подписью в соответствии с требованиями Федерального закона от 06.04.2011 № 63-ФЗ «Об электронной подписи».

2. Порядок предоставления разрешения на условно разрешенный вид использования земельного участка или объекта капитального строительства определен статьей 39 ГрК РФ.

3. Проект решения о предоставлении разрешения на условно разрешенный вид использования подлежит рассмотрению на общественных обсуждениях или публичных слушаниях, проводимых в порядке, установленном статьей 5.1 ГрК РФ, с учетом положений статьи 39 ГрК РФ.

## **12. Предоставление разрешения на отклонение от предельных параметров разрешенного строительства, реконструкции объектов капитального строительства**

1. Правообладатели земельных участков, размеры которых меньше установленных градостроительным регламентом минимальных размеров земельных участков либо конфигурация, инженерно-геологические или иные характеристики которых неблагоприятны для застройки, вправе обратиться за разрешениями на отклонение от предельных параметров разрешенного строительства, реконструкции объектов капитального строительства (далее также – разрешение на отклонение от предельных параметров).

2. Правообладатели земельных участков вправе обратиться за разрешениями на отклонение от предельных параметров разрешенного строительства, реконструкции объектов капитального строительства, если такое отклонение необходимо в целях однократного изменения одного или нескольких предельных параметров разрешенного строительства, реконструкции объектов капитального строительства, установленных градостроительным регламентом для конкретной территориальной зоны, не более чем на десять процентов.

3. Порядок предоставления разрешения на отклонение от предельных параметров определен статьей 40 ГрК РФ.

4. Проект решения о предоставлении разрешения на отклонение от предельных параметров подлежит рассмотрению на общественных обсуждениях или публичных слушаниях, проводимых в порядке, установленном статьей 5.1 ГрК РФ, с учетом положений статьи 39 ГрК РФ, за исключением случая, указанного в части 1.1 статьи 40 ГрК РФ.

#### **Раздел 4. Положения о подготовке документации по планировке территории органами местного самоуправления**

##### **13. Общие положения о подготовке документации по планировке территории**

1. Подготовка документации по планировке территории осуществляется в целях обеспечения устойчивого развития территорий, в том числе выделения элементов планировочной структуры, установления границ земельных участков, установления границ зон планируемого размещения объектов капитального строительства.

2. Подготовка документации по планировке территории осуществляется в соответствии с главой 5 ГрК РФ.

3. Состав и содержание документации по планировке территории определяется ГрК РФ.

#### **Раздел 5. Положения о проведении общественных обсуждений или публичных слушаний по вопросам землепользования и застройки**

##### **14. Общие положения о порядке проведения общественных обсуждений или публичных слушаний в сфере градостроительной деятельности**

1. В целях соблюдения права человека на благоприятные условия жизнедеятельности, прав и законных интересов правообладателей земельных участков и объектов капитального строительства по проектам правил землепользования и застройки, проектам планировки территории, проектам межевания территории, проектам, предусматривающим внесение изменений в один из указанных утвержденных документов, проектам решений о предоставлении разрешения на условно разрешенный вид использования земельного участка или объекта капитального строительства, проектам решений о предоставлении разрешения на отклонение от предельных параметров разрешенного строительства, реконструкции объектов капитального строительства в соответствии с уставом муниципального

образования и (или) нормативным правовым актом представительного органа муниципального образования и с учетом положений ГрК РФ проводятся общественные обсуждения или публичные слушания, за исключением случаев, предусмотренных ГрК РФ и другими федеральными законами.

2. Порядок проведения общественных обсуждений или публичных слушаний определяется ГрК РФ, Уставом Нижнеикорецкого сельского поселения Лискинского муниципального района Воронежской области и (или) нормативным правовым актом представительного органа муниципального образования.

## **Раздел 6. Положения о внесении изменений в Правила**

### **15. Основания и порядок внесения изменений в Правила**

1. Основания для рассмотрения вопроса о внесении изменений в настоящие Правила предусмотрены статьей 33 ГрК РФ.

2. Внесение изменений в Правила осуществляется в порядке, предусмотренном статьями 31 и 32 ГрК РФ, с учетом особенностей, установленных статьей 33 ГрК РФ.

## **Раздел 7. Положения о регулировании иных вопросов землепользования и застройки**


### **16. Общие принципы регулирования иных вопросов землепользования и застройки на территории Нижнеикорецкого сельского поселения Лискинского муниципального района Воронежской области**

Иные вопросы землепользования и застройки на территории Нижнеикорецкого сельского поселения Лискинского муниципального района Воронежской области регулируются законодательством Российской Федерации, Воронежской области, муниципальными правовыми актами Нижнеикорецкого сельского поселения Лискинского муниципального района Воронежской области.

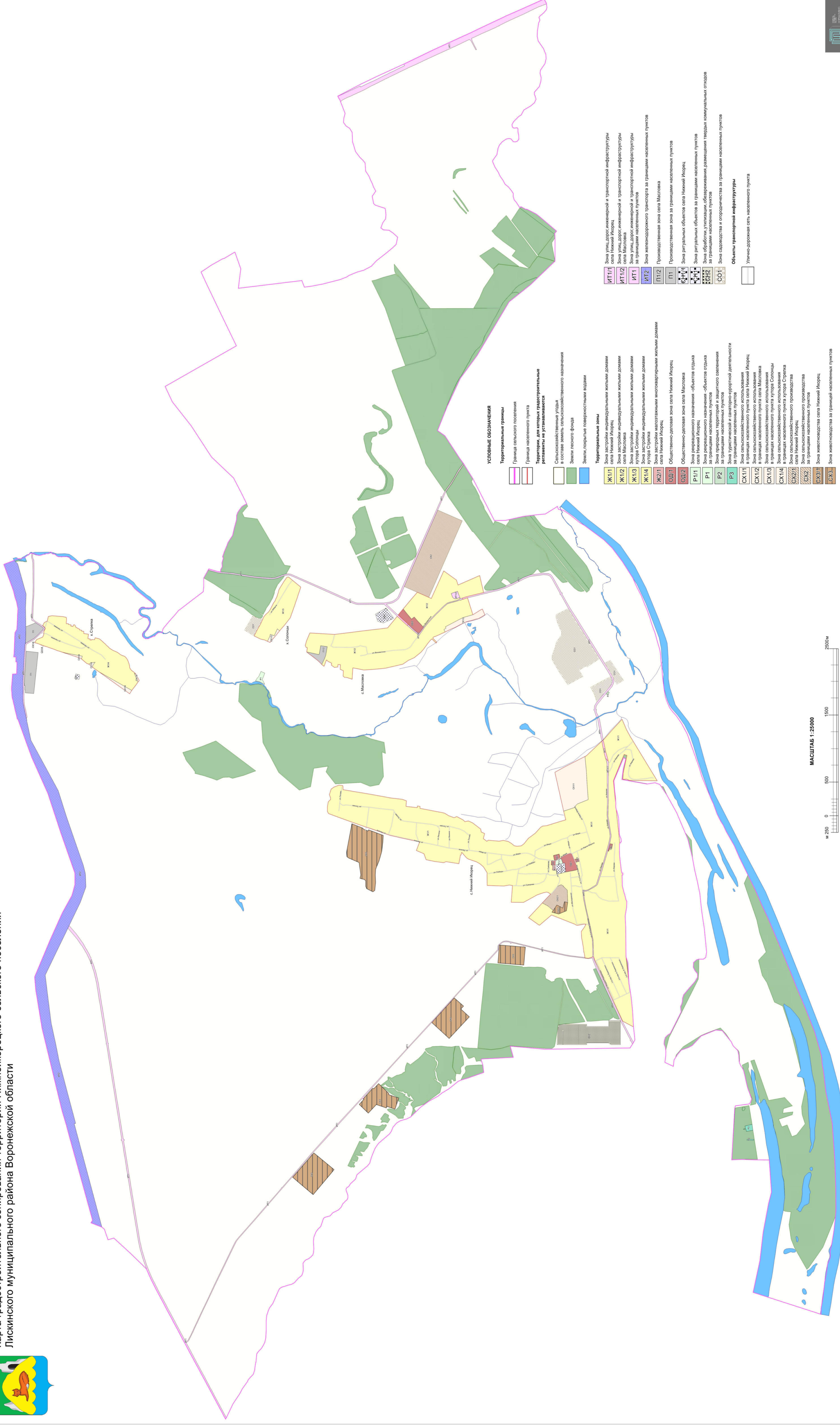
## **ЧАСТЬ II. КАРТА ГРАДОСТРОИТЕЛЬНОГО ЗОНИРОВАНИЯ**

### **17. Карты градостроительного зонирования**

1. Карта градостроительного зонирования территории Нижнеикорецкого сельского поселения Лискинского муниципального района Воронежской области.



**ПРАВИЛА ЗЕМЛЕПОЛЬЗОВАНИЯ И ЗАСТРОЙКИ**  
Карта градостроительного зонирования территории поселения  
Лискинского муниципального района Воронежской области



**УСЛОВНЫЕ ОБОЗНАЧЕНИЯ**

**Территориальные границы**

- Граница сельского поселения
- Граница населенного пункта
- Территории, для которых градостроительные регламенты не устанавливаются

- Сельскохозяйственные угодья в составе земель сельскохозяйственного назначения
- Земли лесного фонда
- Земли, покрытые поверхностными водами

**Территориальные зоны**

- Ж1/1** Зона застройки многоквартирными жилыми домами села Нижний Искор
- Ж1/2** Зона застройки индивидуальными жилыми домами села Милова
- Ж1/3** Зона застройки индивидуальными жилыми домами хутора Соловья
- Ж1/4** Зона застройки индивидуальными жилыми домами хутора Ступка
- Ж2/1** Зона застройки малоэтажными многоквартирными жилыми домами села Нижний Искор
- ОД/1** Общественно-деловая зона села Нижний Искор
- ОД/2** Общественно-деловая зона села Милова
- Р1/1** Зона рекреационного назначения – объектов отдыха села Нижний Искор
- Р1** Зона рекреационного назначения – объектов отдыха в границах населенного пункта села Милова
- Р2** Зона рекреационных парковых и озелененных территорий за границами населенных пунктов
- Р3** Зона туристической и санаторно-курортной деятельности за границами населенных пунктов
- СХ1/1** Зона сельскохозяйственного использования в границах населенного пункта села Нижний Искор
- СХ1/2** Зона сельскохозяйственного использования в границах населенного пункта села Милова
- СХ1/3** Зона сельскохозяйственного использования в границах населенного пункта хутора Соловья
- СХ1/4** Зона сельскохозяйственного использования в границах населенного пункта хутора Ступка
- СХ2/1** Зона сельскохозяйственного производства села Нижний Искор
- СХ3/1** Зона сельскохозяйственного производства за границами населенных пунктов
- СХ3/2** Зона животноводства села Нижний Искор
- СХ3/3** Зона животноводства за границей населенных пунктов

**Объекты транспортной инфраструктуры**

- Улично-дорожная сеть населенного пункта


- ИТ1/1** Зона улично-дорожной и транспортной инфраструктуры села Нижний Искор
- ИТ1/2** Зона улично-дорожной и транспортной инфраструктуры села Милова
- ИТ1** Зона улично-дорожной и транспортной инфраструктуры за границами населенных пунктов
- ИТ2** Зона железнодорожного транспорта за границами населенных пунктов
- П1/2** Производственная зона села Милова
- П1** Производственная зона за границами населенных пунктов
- П1/1** Производственная зона за границами населенных пунктов
- П1/2** Производственная зона за границами населенных пунктов
- СН1/1** Зона ритуальных объектов за границами населенных пунктов
- СН1/2** Зона ритуальных объектов за границами населенных пунктов
- СН2** Зона обработки, утилизации, обезвреживания, размещения твердых коммунальных отходов за границами населенных пунктов
- СО1** Зона садоводства и огородничества за границами населенных пунктов



МАСШТАБ 1:25000

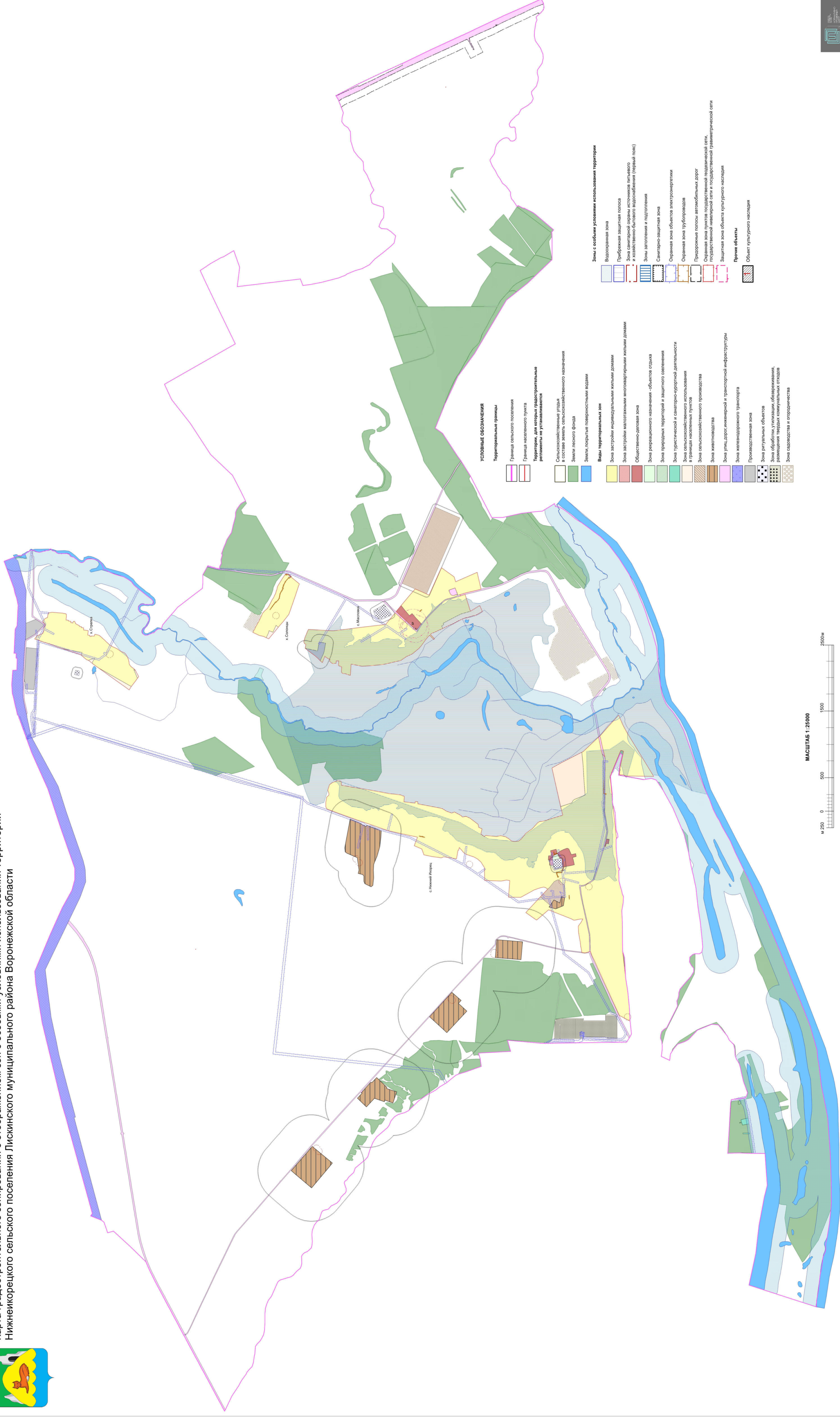


2. Карта градостроительного зонирования с отображением зон с особыми условиями использования территории Нижнеикорецкого сельского поселения Лискинского муниципального района Воронежской области.



# ПРАВИЛА ЗЕМЛЕПОЛЬЗОВАНИЯ И ЗАСТРОЙКИ

## Карта градостроительного зонирования с отображением зон с особыми условиями использования территории Нижнекорейского сельского поселения Лискинского муниципального района Воронежской области



2.1. На территории Нижнеикорецкого сельского поселения Лискинского муниципального района Воронежской области располагаются следующие объекты культурного наследия:

№ п/п	Наименование объекта культурного наследия	Сведения о границах территории объекта культурного наследия	Сведения о границах защитной зоны объекта культурного наследия	Сведения о границах зоны охраны объекта культурного наследия
1.	Церковь св. Николая	Не установлена	Установлена приказом управления по охране объектов культурного наследия Воронежской области от 06.11.2019 № 71-01-07/267 «Об утверждении графического описания местоположения границ (с перечнем координат характерных точек этих границ) защитных зон объектов культурного наследия, расположенных на территории Воронежской области» (далее - приказ от 06.11.2019 № 71-01-07/267)	Не установлена
2.	Братская могила № 175	Не установлена	Установлена приказом от 06.11.2019 № 71-01-07/267	Не установлена

## 18. Перечень территориальных зон, установленных на карте градостроительного зонирования

1. Порядок установления территориальных зон определен статьей 34 ГрК РФ. На карте градостроительного зонирования установлены следующие виды территориальных зон:

Наименование территориальной зоны	Кодовое обозначение территориальной зоны
<b>Жилые зоны</b>	
Зона застройки индивидуальными жилыми домами	Ж1
Зона застройки малоэтажными многоквартирными жилыми домами	Ж2
<b>Общественно-деловые зоны</b>	
Общественно-деловая зона	ОД
<b>Производственные и коммунально-складские зоны</b>	
Производственная зона	П1
<b>Зоны инженерной и транспортной инфраструктуры</b>	
Зона улиц, дорог, инженерной и транспортной инфраструктуры	ИТ1
Зона железнодорожного транспорта	ИТ2
<b>Зоны сельскохозяйственного использования</b>	
Зона сельскохозяйственного использования в границах населенных пунктов	СХ1
Зона сельскохозяйственного производства	СХ2
Зона животноводства	СХ3
<b>Зоны рекреационного назначения</b>	

Наименование территориальной зоны	Кодовое обозначение территориальной зоны
Зона рекреационного назначения - объектов отдыха	Р1
Зона природных территорий и защитного озеленения	Р2
Зона туристической и санаторно-курортной деятельности	Р3
<b>Зоны специального назначения</b>	
Зона ритуальных объектов	СН1
Зона обработки, утилизации, обезвреживания, размещения твердых коммунальных отходов	СН2
<b>Зоны ведения садоводства для собственных нужд граждан</b>	
Зона садоводства и огородничества	СО1

2. Настоящими Правилами на территории Нижнеикорецкого сельского поселения Лискинского муниципального района Воронежской области установлены следующие территориальные зоны:

Наименование территориальной зоны	Кодовое обозначение территориальной зоны
<b>Жилые зоны</b>	
Зона застройки индивидуальными жилыми домами села Нижний Икорец	Ж1/1
Зона застройки индивидуальными жилыми домами села Масловка	Ж1/2
Зона застройки индивидуальными жилыми домами хутора Солонцы	Ж1/3
Зона застройки индивидуальными жилыми домами хутора Стрелка	Ж1/4
Зона застройки малоэтажными многоквартирными жилыми домами села Нижний Икорец	Ж2/1
<b>Общественно-деловые зоны</b>	
Общественно-деловая зона села Нижний Икорец	ОД/1
Общественно-деловая зона села Масловка	ОД/2
<b>Производственные и коммунально-складские зоны</b>	
Производственная зона села Масловка	П1/2
Производственная зона за границами населенных пунктов	П1
<b>Зоны инженерной и транспортной инфраструктуры</b>	
Зона улиц, дорог, инженерной и транспортной инфраструктуры села Нижний Икорец	ИТ1/1
Зона улиц, дорог, инженерной и транспортной инфраструктуры села Масловка	ИТ1/2
Зона улиц, дорог, инженерной и транспортной инфраструктуры за границами населенных пунктов	ИТ1
Зона железнодорожного транспорта за границами населенных пунктов	ИТ2
<b>Зоны сельскохозяйственного использования</b>	
Зона сельскохозяйственного использования в границах населенного пункта села Нижний Икорец	СХ1/1
Зона сельскохозяйственного использования в границах населенного пункта села Масловка	СХ1/2
Зона сельскохозяйственного использования в границах населенного пункта хутора Солонцы	СХ1/3

<b>Наименование территориальной зоны</b>	<b>Кодовое обозначение территориальной зоны</b>
Зона сельскохозяйственного использования в границах населенного пункта хутора Стрелка	<b>CX1/4</b>
Зона сельскохозяйственного производства села Нижний Игорец	<b>CX2/1</b>
Зона сельскохозяйственного производства за границами населенных пунктов	<b>CX2</b>
Зона животноводства села Нижний Игорец	<b>CX3/1</b>
Зона животноводства за границами населенных пунктов	<b>CX3</b>
<b>Зоны рекреационного назначения</b>	
Зона рекреационного назначения - объектов отдыха села Нижний Игорец	<b>P1/1</b>
Зона рекреационного назначения - объектов отдыха за границами населенных пунктов	<b>P1</b>
Зона природных территорий и защитного озеленения за границами населенных пунктов	<b>P2</b>
Зона туристической и санаторно-курортной деятельности за границами населенных пунктов	<b>P3</b>
<b>Зоны специального назначения</b>	
Зона ритуальных объектов села Нижний Игорец	<b>CH1/1</b>
Зона ритуальных объектов за границами населенных пунктов	<b>CH1</b>
Зона обработки, утилизации, обезвреживания, размещения твердых коммунальных отходов за границами населенных пунктов	<b>CH2</b>
<b>Зоны ведения садоводства для собственных нужд граждан</b>	
Зона садоводства и огородничества за границами населенных пунктов	<b>CO1</b>

3. Сведения о границах территориальных зон, содержащие графическое описание местоположения границ территориальных зон, перечень координат характерных точек границ территориальных зон села Нижний Игорец, являются приложением № 1 к настоящим Правилам.

4. Сведения о границах территориальных зон, содержащие графическое описание местоположения границ территориальных зон, перечень координат характерных точек границ территориальных зон села Масловка, являются приложением № 2 к настоящим Правилам.

5. Сведения о границах территориальных зон, содержащие графическое описание местоположения границ территориальных зон, перечень координат характерных точек границ территориальных зон хутора Солонцы, являются приложением № 3 к настоящим Правилам.

6. Сведения о границах территориальных зон, содержащие графическое описание местоположения границ территориальных зон, перечень координат

характерных точек границ территориальных зон хутора Стрелка, являются приложением № 4 к настоящим Правилам.

7. Сведения о границах территориальных зон, содержащие графическое описание местоположения границ территориальных зон, перечень координат характерных точек границ территориальных зон, расположенных за границами населенных пунктов на территории Нижнеикорецкого сельского поселения, являются приложением № 5 к настоящим Правилам.

### **ЧАСТЬ III. ГРАДОСТРОИТЕЛЬНЫЕ РЕГЛАМЕНТЫ**

#### **19. Общие положения о градостроительном регламенте**

1. Градостроительным регламентом определяется правовой режим земельных участков, равно как всего, что находится над и под поверхностью земельных участков и используется в процессе их застройки и последующей эксплуатации объектов капитального строительства.

2. Действие градостроительного регламента распространяется в равной мере на все земельные участки и объекты капитального строительства, расположенные в пределах границ территориальной зоны, обозначенной на карте градостроительного зонирования.

3. Земли и земельные участки, на которые действие градостроительных регламентов не распространяется или для которых градостроительные регламенты не устанавливаются, определены статьей 36 ГрК РФ.

#### **20. Виды разрешенного использования**

1. Разрешенное использование земельных участков и объектов капитального строительства может быть следующих видов:

- основные виды разрешенного использования;
- условно разрешенные виды использования;
- вспомогательные виды разрешенного использования, допустимые только в качестве дополнительных по отношению к основным видам разрешенного использования и условно разрешенным видам использования и осуществляемые совместно с ними.

2. Виды разрешенного использования (далее – ВРИ) земельных участков в настоящих Правилах определяются в соответствии с приказом Федеральной службы государственной регистрации, кадастра и картографии от 10.11.2020 № П/0412 «Об утверждении классификатора видов разрешенного использования земельных участков».

## 21. Градостроительные регламенты территориальных зон

### 1. Градостроительные регламенты территориальных зон Ж1/1, Ж1/2, Ж1/3, Ж1/4

№ п/п	Код ВРИ	Наименование ВРИ	Пределы (минимальные и (или) максимальные) размеры земельных участков, в том числе их площадь, м <sup>2</sup>		Максимальный процент застройки в границах земельного участка	Пределное количество этажей или предельная высота зданий, строений, сооружений	Минимальные отступы от границ земельных участков в целях определения мест допустимого размещения зданий, строений, сооружений, за пределами которых запрещено строительство зданий, строений, сооружений
			min	max			
<b>ОСНОВНЫЕ ВИДЫ РАЗРЕШЕННОГО ИСПОЛЬЗОВАНИЯ ЗЕМЕЛЬНЫХ УЧАСТКОВ И ОБЪЕКТОВ КАПИТАЛЬНОГО СТРОИТЕЛЬСТВА</b>							
1	2.1	Для индивидуального жилищного строительства	300	3000	50%	3 этажа*	3 метра**
2	2.3	Блокированная жилая застройка	80	3000	50%	3 этажа*	3 метра**; 0 метров – при примыкании к соседним зданиям
3	2.2	Для ведения личного подсобного хозяйства (приусадебный земельный участок)	300	5000	30%	3 этажа*	3 метра**
4	1.19	Сенокосение	600	50000	0%	не подлежат установлению	
5	1.20	Выпас сельскохозяйственных животных	300	50000	0%	не подлежат установлению	
6	13.1	Ведение огородничества	100	4500	0%	не подлежат установлению	
7	3.1.1	Предоставление коммунальных услуг	не подлежит установлению	5000		не подлежат установлению	
8	3.1.2	Административные здания организаций, обеспечивающих предоставление коммунальных услуг	не подлежат установлению		60%	3 этажа	3 метра
9	3.2.3	Оказание услуг связи	не подлежат установлению				
10	3.4.1	Амбулаторно-поликлиническое обслуживание	не подлежат установлению		60%	3 этажа	3 метра
11	3.5.1	Дошкольное, начальное и среднее общее образование	не подлежат установлению			4 этажа	3 метра
12	3.6.2.	Парки культуры и отдыха	не подлежат установлению				

№ п/п	Код ВРИ	Наименование ВРИ	Пределы (минимальные и (или) максимальные) размеры земельных участков, в том числе их площадь, м <sup>2</sup>		Максимальный процент застройки в границах земельного участка	Пределное количество этажей или предельная высота зданий, строений, сооружений	Минимальные отступы от границ земельных участков в целях определения мест допустимого размещения зданий, строений, сооружений, за пределами которых запрещено строительство зданий, строений, сооружений
			min	max			
13	5.1.3	Площадки для занятий спортом	не подлежат установлению				
14	12.0	Земельные участки (территории) общего пользования	не подлежат установлению				
15	12.0.1	Улично-дорожная сеть	не подлежат установлению				
16	12.0.2	Благоустройство территории	не подлежат установлению				
<b>УСЛОВНО РАЗРЕШЕННЫЕ ВИДЫ ИСПОЛЬЗОВАНИЯ ЗЕМЕЛЬНЫХ УЧАСТКОВ И ОБЪЕКТОВ КАПИТАЛЬНОГО СТРОИТЕЛЬСТВА</b>							
17	2.1.1	Малоэтажная многоквартирная жилая застройка	600	не подлежит установлению	45%	4 этажа	6 метров
18	2.7.1	Хранение автотранспорта	не подлежат установлению				
19	3.3	Бытовое обслуживание	200	5000	60%	3 этажа	3 метра
20	3.6.1	Объекты культурно-досуговой деятельности	200	5000	60%	3 этажа	3 метра
21	3.7.1	Осуществление религиозных обрядов	не подлежат установлению				3 метра
22	3.8.1	Государственное управление	не подлежат установлению		60%	4 этажа	3 метра
23	3.10.1	Амбулаторное ветеринарное обслуживание	200	5000	60%	3 этажа	3 метра
24	4.1	Целовое управление	не подлежат установлению		60%	4 этажа	3 метра
25	4.4	Магазины	200	5000	60%	3 этажа	3 метра
26	4.5	Банковская и страховая деятельность	не подлежат установлению		60%	3 этажа	3 метра
27	4.6	Общественное питание	200	5000	50%	3 этажа	3 метра
28	4.7	Гостиничное обслуживание	600	не подлежит установлению	45%	4 этажа	6 метров
29	8.3	Обеспечение внутреннего правопорядка	не подлежат установлению				3 метра
30	13.2	Ведение садоводства	400	2000	30%	3 этажа	3 метра

\* для вспомогательных видов – 1 этаж;

\*\* от вспомогательных видов – 1 метр.

Не допускается размещать со стороны улицы вспомогательные строения, за исключением гаражей. Допускается блокировка хозяйственных построек на смежных земельных участках по взаимному согласию домовладельцев с учетом пожарных требований.

Ограничения использования земельных участков и объектов капитального строительства, устанавливаемые в соответствии с законодательством Российской Федерации, определяются пунктом 22 настоящих Правил.

## 2. Градостроительный регламент территориальной зоны Ж2/1

№ п/п	Код ВРИ	Наименование ВРИ	Предельные (минимальные и (или) максимальные) размеры земельных участков, в том числе их площадь, м <sup>2</sup>		Максимальный процент застройки в границах земельного участка	Предельное количество этажей или предельная высота зданий, строений, сооружений	Минимальные отступы от границ земельных участков в целях определения мест допустимого размещения зданий, строений, сооружений, за пределами которых запрещено строительство зданий, строений, сооружений	
			min	max				
<b>ОСНОВНЫЕ ВИДЫ РАЗРЕШЕННОГО ИСПОЛЬЗОВАНИЯ ЗЕМЕЛЬНЫХ УЧАСТКОВ И ОБЪЕКТОВ КАПИТАЛЬНОГО СТРОИТЕЛЬСТВА</b>								
1	2.1.1	Малоэтажная многоквартирная жилая застройка	600	не подлежит установлению	45%	4 этажа	6 метров	
2	2.7.1	Хранение автотранспорта	не подлежат установлению					
3	3.1.1	Предоставление коммунальных услуг	не подлежит установлению	5000	не подлежат установлению			
4	3.1.2	Административные здания организаций, обеспечивающих предоставление коммунальных услуг	не подлежат установлению		60%	3 этажа	3 метра	
5	3.6.1	Объекты культурно-досуговой деятельности	200	5000	60%	3 этажа	3 метра	
6	3.2.3	Оказание услуг связи	не подлежат установлению		60%	3 этажа	3 метра	
7	3.4.1	Амбулаторно-поликлиническое обслуживание	не подлежат установлению			3 этажа	3 метра	

№ п/п	Код ВРИ	Наименование ВРИ	Предельные (минимальные и (или) максимальные) размеры земельных участков, в том числе их площадь, м <sup>2</sup>		Максимальный процент застройки в границах земельного участка	Предельное количество этажей или предельная высота зданий, строений, сооружений	Минимальные отступы от границ земельных участков в целях определения мест допустимого размещения зданий, строений, сооружений, за пределами которых запрещено строительство зданий, строений, сооружений
			min	max			
8	4.5	Банковская и страховая деятельность	не подлежит установлению	3000	60%	3 этажа	3 метра
9	5.1.3	Площадки для занятий спортом	не подлежат установлению				
10	12.0	Земельные участки (территории) общего пользования	не подлежат установлению				
11	12.0.1	Улично-дорожная сеть	не подлежат установлению				
12	12.0.2	Благоустройство территории	не подлежат установлению				
<b>УСЛОВНО РАЗРЕШЕННЫЕ ВИДЫ ИСПОЛЬЗОВАНИЯ ЗЕМЕЛЬНЫХ УЧАСТКОВ И ОБЪЕКТОВ КАПИТАЛЬНОГО СТРОИТЕЛЬСТВА</b>							
13	3.3	Бытовое обслуживание	200	5000	60%	3 этажа	3 метра
14	3.7.1	Осуществление религиозных обрядов	не подлежат установлению				3 метра
15	3.10.1	Амбулаторное ветеринарное обслуживание	400	не подлежит установлению	60%	3 этажа	3 метра
16	4.4	Магазины	200	5000	50%	3 этажа	3 метра
17	4.6	Общественное питание	200	5000	50%	3 этажа	3 метра
18	4.1	Деловое управление	400	5000	50%	3 этажа	3 метра
19	4.9	Служебные гаражи	не подлежит установлению	5000	60%	не подлежит установлению	3 метра
20	6.4	Пищевая промышленность	400	5000	не подлежит установлению	15 метров	3 метра

Ограничения использования земельных участков и объектов капитального строительства, устанавливаемые в соответствии с законодательством Российской Федерации, определяются пунктом 22 настоящих Правил.

### 3. Градостроительные регламенты территориальных зон ОД/1, ОД/2

№ п/п	Код ВРИ	Наименование ВРИ	Предельные (минимальные и (или) максимальные) размеры земельных участков, в том числе их площадь, м <sup>2</sup>		Максимальный процент застройки в границах земельного участка	Предельное количество этажей или предельная высота зданий, строений, сооружений	Минимальные отступы от границ земельных участков в целях определения мест допустимого размещения зданий, строений, сооружений, за пределами которых запрещено строительство зданий, строений, сооружений
			min	max			
<b>ОСНОВНЫЕ ВИДЫ РАЗРЕШЕННОГО ИСПОЛЬЗОВАНИЯ ЗЕМЕЛЬНЫХ УЧАСТКОВ И ОБЪЕКТОВ КАПИТАЛЬНОГО СТРОИТЕЛЬСТВА</b>							
1	3.1.1	Предоставление коммунальных услуг	не подлежит установлению	5000	не подлежит установлению	не подлежит установлению	
2	3.1.2	Административные здания организаций, обеспечивающих предоставление коммунальных услуг	не подлежит установлению		60%	не подлежит установлению	3 метра
3	3.2.2	Оказание социальной помощи населению	не подлежат установлению		60%	не подлежит установлению	6 метров
4	3.2.3	Оказание услуг связи	не подлежат установлению		60%	не подлежит установлению	6 метров
5	3.3	Бытовое обслуживание	200	не подлежит установлению	60%	не подлежит установлению	6 метров
6	3.4.1	Амбулаторно-поликлиническое обслуживание	не подлежат установлению			не подлежит установлению	6 метров
7	3.5.1	Дошкольное, начальное и среднее общее образование	не подлежат установлению			4 этажа	6 метров
8	3.6.1	Объекты культурно-досуговой деятельности	не подлежат установлению		60%	не подлежит установлению	6 метров
9	3.6.2.	Парки культуры и отдыха	не подлежат установлению				
10	3.7.1	Осуществление религиозных обрядов	не подлежат установлению				6 метров
11	3.7.2	Религиозное управление и образование	не подлежат установлению				6 метров
12	3.8.1	Государственное управление	не подлежат установлению		60%	не подлежит установлению	6 метров

№ п/п	Код ВРИ	Наименование ВРИ	Предельные (минимальные и (или) максимальные) размеры земельных участков, в том числе их площадь, м <sup>2</sup>		Максимальный процент застройки в границах земельного участка	Предельное количество этажей или предельная высота зданий, строений, сооружений	Минимальные отступы от границ земельных участков в целях определения мест допустимого размещения зданий, строений, сооружений, за пределами которых запрещено строительство зданий, строений, сооружений
			min	max			
13	3.10.1	Амбулаторное ветеринарное обслуживание	не подлежат установлению		60%	установлению 3 этажа	3 метра
14	4.1	Деловое управление	не подлежат установлению		50%	не подлежит установлению	6 метров
15	4.3	Рынки	не подлежат установлению		45%	не подлежит установлению	6 метров
16	4.4	Магазины	200 не подлежит установлению		60%	не подлежит установлению	3 метра
17	4.5	Банковская и страховая деятельность	не подлежат установлению		60%	не подлежит установлению	6 метров
18	4.6	Общественное питание	400 не подлежит установлению		50%	не подлежит установлению	6 метров
19	4.7	Гостиничное обслуживание	600 не подлежит установлению		45%	не подлежит установлению	6 метров
20	4.8.1	Развлекательные мероприятия	не подлежат установлению		45%	не подлежит установлению	6 метров
21	4.9	Служебные гаражи	не подлежат установлению				3 метра
22	5.1.2	Обеспечение занятий спортом в помещениях	не подлежат установлению		45%	не подлежит установлению	6 метров
23	5.1.3	Площадки для занятий спортом	не подлежат установлению				
24	8.3	Обеспечение внутреннего правопорядка	не подлежат установлению				
25	9.3	Историко-культурная деятельность	не подлежат установлению				
26	12.0	Земельные участки (территории) общего пользования	не подлежат установлению				
27	12.0.1	Улично-дорожная сеть	не подлежат установлению				3 метра

№ п/п	Код ВРИ	Наименование ВРИ	Предельные (минимальные и (или) максимальные) размеры земельных участков, в том числе их площадь, м <sup>2</sup>		Максимальный процент застройки в границах земельного участка	Предельное количество этажей или предельная высота зданий, строений, сооружений	Минимальные отступы от границ земельных участков в целях определения мест допустимого размещения зданий, строений, сооружений, за пределами которых запрещено строительство зданий, строений, сооружений
			min	max			
28	12.0.2	Благоустройство территории	не подлежат установлению				
<b>УСЛОВНО РАЗРЕШЕННЫЕ ВИДЫ ИСПОЛЬЗОВАНИЯ ЗЕМЕЛЬНЫХ УЧАСТКОВ И ОБЪЕКТОВ КАПИТАЛЬНОГО СТРОИТЕЛЬСТВА</b>							
29	2.1.1	Малозэтажная многоквартирная жилая застройка	600	не подлежит установлению	45%	4 этажа	6 метров
30	2.7.1	Хранение автотранспорта	не подлежат установлению				1 метр

Ограничения использования земельных участков и объектов капитального строительства, устанавливаемые в соответствии с законодательством Российской Федерации, определяются пунктом 22 настоящих Правил.

#### 4. Градостроительные регламенты территориальных зон П1/2, П1

№ п/п	Код ВРИ	Наименование ВРИ	Предельные (минимальные и (или) максимальные) размеры земельных участков, в том числе их площадь, м <sup>2</sup>		Максимальный процент застройки в границах земельного участка	Предельное количество этажей или предельная высота зданий, строений, сооружений	Минимальные отступы от границ земельных участков в целях определения мест допустимого размещения зданий, строений, сооружений, за пределами которых запрещено строительство зданий, строений, сооружений
			min	max			
<b>ОСНОВНЫЕ ВИДЫ РАЗРЕШЕННОГО ИСПОЛЬЗОВАНИЯ ЗЕМЕЛЬНЫХ УЧАСТКОВ И ОБЪЕКТОВ КАПИТАЛЬНОГО СТРОИТЕЛЬСТВА</b>							
1	1.15	Хранение и переработка сельскохозяйственной продукции	не подлежат установлению				3 метра
2	1.18	Обеспечение сельскохозяйственного	не подлежат установлению				3 метра

№ п/п	Код ВРИ	Наименование ВРИ	Предельные (минимальные и (или) максимальные) размеры земельных участков, в том числе их площадь, м <sup>2</sup>		Максимальный процент застройки в границах земельного участка	Предельное количество этажей или предельная высота зданий, строений, сооружений	Минимальные отступы от границ земельных участков в целях определения мест допустимого размещения зданий, строений, сооружений, за пределами которых запрещено строительство зданий, строений, сооружений
			min	max			
3	3.1	производства Коммунальное обслуживание	не подлежат установлению				
4	6.4	Пищевая промышленность	не подлежат установлению				3 метра
5	6.6	Строительная промышленность	не подлежат установлению				3 метра
6	6.8	Связь	не подлежат установлению				3 метра
7	6.9	Склад	не подлежат установлению		60%	не подлежит установлению	3 метра
8	6.9.1	Складские площадки	не подлежат установлению				
9	3.3	Бытовое обслуживание	200	не подлежит установлению	60%	не подлежит установлению	3 метра
10	4.1	Деловое управление	не подлежат установлению		50%	не подлежит установлению	3 метра
11	4.4	Магазины	200	не подлежит установлению	50%	не подлежит установлению	3 метра
12	4.6	Общественное питание	400	не подлежит установлению	50%	не подлежит установлению	3 метра
13	4.9	Служебные гаражи	не подлежат установлению				3 метра
14	4.9.1.1	Заправка транспортных средств	не подлежат установлению				3 метра
15	4.9.1.3	Автомобильные мойки	не подлежат установлению				3 метра
16	4.9.1.4	Ремонт автомобилей	не подлежат установлению				3 метра
17	12.0	Земельные участки (территории) общего пользования	не подлежат установлению				
18	12.0.1	Улично-дорожная сеть	не подлежат установлению				
19	12.0.2	Благоустройство территории	не подлежат установлению				
<b>УСЛОВНО РАЗРЕШЕННЫЕ ВИДЫ ИСПОЛЬЗОВАНИЯ ЗЕМЕЛЬНЫХ УЧАСТКОВ И ОБЪЕКТОВ КАПИТАЛЬНОГО СТРОИТЕЛЬСТВА</b>							
20	4.7	Гостиничное обслуживание	600	не подлежит	45%	не подлежит	3 метра

№ п/п	Код ВРИ	Наименование ВРИ	Предельные (минимальные и (или) максимальные) размеры земельных участков, в том числе их площадь, м <sup>2</sup>		Максимальный процент застройки в границах земельного участка	Предельное количество этажей или предельная высота зданий, строений, сооружений	Минимальные отступы от границ земельных участков в целях определения мест допустимого размещения зданий, строений, сооружений, за пределами которых запрещено строительство зданий, строений, сооружений
			min	max			
21	4.10	Выставочно-ярмарочная деятельность	800	не подлежит установлению	45%	установлению не подлежит установлению	6 метров
22	5.1.2	Обеспечение занятий спортом в помещениях	не подлежат установлению	установлению	45%	не подлежит установлению	3 метра

Ограничения использования земельных участков и объектов капитального строительства, устанавливаемые в соответствии с законодательством Российской Федерации, определяются пунктом 22 настоящих Правил.

## 5. Градостроительные регламенты территориальных зон ИТ1/1, ИТ1/2, ИТ1

№ п/п	Код ВРИ	Наименование ВРИ	Предельные (минимальные и (или) максимальные) размеры земельных участков, в том числе их площадь, м <sup>2</sup>		Максимальный процент застройки в границах земельного участка	Предельное количество этажей или предельная высота зданий, строений, сооружений	Минимальные отступы от границ земельных участков в целях определения мест допустимого размещения зданий, строений, сооружений, за пределами которых запрещено строительство зданий, строений, сооружений
			min	max			
<b>ОСНОВНЫЕ ВИДЫ РАЗРЕШЕННОГО ИСПОЛЬЗОВАНИЯ ЗЕМЕЛЬНЫХ УЧАСТКОВ И ОБЪЕКТОВ КАПИТАЛЬНОГО СТРОИТЕЛЬСТВА</b>							
1	7.2.1	Размещение автомобильных дорог	не подлежат установлению				
2	3.1.1	Предоставление коммунальных услуг	не подлежат установлению				
3	12.0	Земельные участки	не подлежат установлению				

№ п/п	Код ВРИ	Наименование ВРИ	Предельные (минимальные и (или) максимальные) размеры земельных участков, в том числе их площадь, м <sup>2</sup>		Максимальный процент застройки в границах земельного участка	Предельное количество этажей или предельная высота зданий, строений, сооружений	Минимальные отступы от границ земельных участков в целях определения мест допустимого размещения зданий, строений, сооружений, за пределами которых запрещено строительство зданий, строений, сооружений
			min	max			
		(территории) общего пользования					
4	12.0.1	Улично-дорожная сеть	не подлежат установлению				
5	12.0.2	Благоустройство территории	не подлежат установлению				
<b>УСЛОВНО РАЗРЕШЕННЫЕ ВИДЫ ИСПОЛЬЗОВАНИЯ ЗЕМЕЛЬНЫХ УЧАСТКОВ И ОБЪЕКТОВ КАПИТАЛЬНОГО СТРОИТЕЛЬСТВА</b>							
6	4.9.1	Объекты дорожного сервиса	не подлежат установлению				3 метра
7	4.9.1.1	Заправка транспортных средств	не подлежат установлению		1 этаж		3 метра
8	4.9.1.2	Обеспечение дорожного отдыха	600	не подлежит установлению	45%	3 этажа	3 метра
9	4.9.1.3	Автомобильные мойки	не подлежат установлению			1 этаж	3 метра
10	4.9.1.4	Ремонт автомобилей	не подлежат установлению			1 этаж	3 метра

**Ограничения использования земельных участков и объектов капитального строительства, устанавливаемые в соответствии с законодательством Российской Федерации, определяются пунктом 22 настоящих Правил.**

## 6. Градостроительный регламент территориальной зоны ИТ2

№ п/п	Код ВРИ	Наименование ВРИ	Предельные (минимальные и (или) максимальные) размеры земельных участков, в том числе их площадь, м <sup>2</sup>		Максимальный процент застройки в границах земельного участка	Предельное количество этажей или предельная высота зданий, строений, сооружений	Минимальные отступы от границ земельных участков в целях определения мест допустимого размещения зданий, строений, сооружений, за пределами которых запрещено строительство зданий, строений, сооружений
			min	max			
<b>ОСНОВНЫЕ ВИДЫ РАЗРЕШЕННОГО ИСПОЛЬЗОВАНИЯ ЗЕМЕЛЬНЫХ УЧАСТКОВ И ОБЪЕКТОВ КАПИТАЛЬНОГО СТРОИТЕЛЬСТВА</b>							
1	7.1	Железнодорожный транспорт	не подлежат установлению				3 метра
2	3.1.1	Предоставление коммунальных услуг	не подлежат установлению				
<b>УСЛОВНО РАЗРЕШЕННЫЕ ВИДЫ ИСПОЛЬЗОВАНИЯ ЗЕМЕЛЬНЫХ УЧАСТКОВ И ОБЪЕКТОВ КАПИТАЛЬНОГО СТРОИТЕЛЬСТВА</b>							
3	Не установлены						

Ограничения использования земельных участков и объектов капитального строительства, устанавливаемые в соответствии с законодательством Российской Федерации, определяются пунктом 22 настоящих Правил.

## 7. Градостроительные регламенты территориальных зон СХ1/1, СХ1/2, СХ1/3, СХ1/4

№ п/п	Код ВРИ	Наименование ВРИ	Предельные (минимальные и (или) максимальные) размеры земельных участков, в том числе их площадь, м <sup>2</sup>		Максимальный процент застройки в границах земельного участка	Предельное количество этажей или предельная высота зданий, строений, сооружений	Минимальные отступы от границ земельных участков в целях определения мест допустимого размещения зданий, строений, сооружений, за пределами которых запрещено строительство зданий, строений, сооружений
			min	max			
<b>ОСНОВНЫЕ ВИДЫ РАЗРЕШЕННОГО ИСПОЛЬЗОВАНИЯ ЗЕМЕЛЬНЫХ УЧАСТКОВ И ОБЪЕКТОВ КАПИТАЛЬНОГО СТРОИТЕЛЬСТВА</b>							
1	1.2	Выращивание зерновых и иных сельскохозяйственных культур	не подлежат установлению				

№ п/п	Код ВРИ	Наименование ВРИ	Предельные (минимальные и (или) максимальные) размеры земельных участков, в том числе их площадь, м <sup>2</sup>		Максимальный процент застройки в границах земельного участка	Предельное количество этажей или предельная высота зданий, строений, сооружений	Минимальные отступы от границ земельных участков в целях определения мест допустимого размещения зданий, строений, сооружений, за пределами которых запрещено строительство зданий, строений, сооружений
			min	max			
2	1.3	Овощеводство	не подлежат установлению				
3	1.4	Выращивание тонизирующих, лекарственных, цветочных культур	не подлежат установлению				
4	1.5	Садоводство	не подлежат установлению				
5	1.12	Пчеловодство	не подлежат установлению				
6	1.16	Ведение личного подсобного хозяйства на полевых участках	не подлежат установлению				
7	1.17	Питомники	не подлежат установлению				
8	1.19	Сенокосение	не подлежат установлению				
9	1.20	Выпас сельскохозяйственных животных	не подлежат установлению				
10	3.1.1	Предоставление коммунальных услуг	не подлежат установлению				
11	12.0	Земельные участки (территории) общего пользования	не подлежат установлению				
12	12.0.1	Улично-дорожная сеть	не подлежат установлению				
13	12.0.2	Благоустройство территории	не подлежат установлению				
14	13.1	Ведение огородничества	100	4500	0%	не подлежат установлению	
<b>УСЛОВНО РАЗРЕШЕННЫЕ ВИДЫ ИСПОЛЬЗОВАНИЯ ЗЕМЕЛЬНЫХ УЧАСТКОВ И ОБЪЕКТОВ КАПИТАЛЬНОГО СТРОИТЕЛЬСТВА</b>							
15	1.15	Хранение и переработка сельскохозяйственной продукции	не подлежат установлению				3 метра
16	6.8	Связь	не подлежат установлению				3 метра

Ограничения использования земельных участков и объектов капитального строительства, устанавливаемые в соответствии с законодательством Российской Федерации, определяются пунктом 22 настоящих Правил.

### 8. Градостроительные регламенты территориальных зон СХ2/1, СХ2

№ п/п	Код ВРИ	Наименование ВРИ	Пределы (минимальные и (или) максимальные) размеры земельных участков, в том числе их площадь, м <sup>2</sup>		Максимальный процент застройки в границах земельного участка	Предельное количество этажей или предельная высота зданий, строений, сооружений	Минимальные отступы от границ земельных участков в целях определения мест допустимого размещения зданий, строений, сооружений, за пределами которого запрещено строительство зданий, строений, сооружений
			min	max			
<b>ОСНОВНЫЕ ВИДЫ РАЗРЕШЕННОГО ИСПОЛЬЗОВАНИЯ ЗЕМЕЛЬНЫХ УЧАСТКОВ И ОБЪЕКТОВ КАПИТАЛЬНОГО СТРОИТЕЛЬСТВА</b>							
1	1.1	Растениеводство	не подлежат установлению				
2	1.15	Хранение и переработка сельскохозяйственной продукции	не подлежат установлению				3 метра
3	1.17	Питомники	не подлежат установлению				
4	1.18	Обеспечение сельскохозяйственного производства	не подлежат установлению				3 метра
5	3.1.1	Предоставление коммунальных услуг	не подлежат установлению				
6	4.1	Деловое управление	не подлежат установлению		50%	не подлежит установлению	3 метра
7	4.4	Магазины	не подлежат установлению		50%	не подлежит установлению	3 метра
8	4.9.1.1	Заправка транспортных средств	не подлежат установлению			1 этаж	3 метра
9	4.9.1.3	Автомобильные мойки	не подлежат установлению			1 этаж	3 метра
10	4.9.1.4	Ремонт автомобилей	не подлежат установлению			1 этаж	3 метра
11	6.9	Склад	не подлежат установлению		60%	не подлежит установлению	3 метра
12	6.9.1	Складские площадки	не подлежат установлению				
13	12.0	Земельные участки	не подлежат установлению				

№ п/п	Код ВРИ	Наименование ВРИ	Предельные (минимальные и (или) максимальные) размеры земельных участков, в том числе их площадь, м <sup>2</sup>		Максимальный процент застройки в границах земельного участка	Предельное количество этажей или предельная высота зданий, строений, сооружений	Минимальные отступы от границ земельных участков в целях определения мест допустимого размещения зданий, строений, сооружений, за пределами которых запрещено строительство зданий, строений, сооружений
			min	max			
		(территории) общего пользования					
14	12.0.1	Улично-дорожная сеть	не подлежат установлению				
15	12.0.2	Благоустройство территории	не подлежат установлению				
<b>УСЛОВНО РАЗРЕШЕННЫЕ ВИДЫ ИСПОЛЬЗОВАНИЯ ЗЕМЕЛЬНЫХ УЧАСТКОВ И ОБЪЕКТОВ КАПИТАЛЬНОГО СТРОИТЕЛЬСТВА</b>							
16	1.8	Скотоводство	не подлежат установлению				3 метра
17	6.4	Пищевая промышленность	не подлежат установлению				3 метра
18	6.8	Связь	не подлежат установлению				3 метра

Ограничения использования земельных участков и объектов капитального строительства, устанавливаемые в соответствии с законодательством Российской Федерации, определяются пунктом 22 настоящих Правил.

## 9. Градостроительные регламенты территориальных зон СХЗ/1, СХЗ

№ п/п	Код ВРИ	Наименование ВРИ	Предельные (минимальные и (или) максимальные) размеры земельных участков, в том числе их площадь, м <sup>2</sup>		Максимальный процент застройки в границах земельного участка	Предельное количество этажей или предельная высота зданий, строений, сооружений	Минимальные отступы от границ земельных участков в целях определения мест допустимого размещения зданий, строений, сооружений, за пределами которых запрещено строительство зданий, строений, сооружений
			min	max			
1	1.8	Скотоводство	не подлежат установлению				3 метра

№ п/п	Код ВРИ	Наименование ВРИ	Предельные (минимальные и (или) максимальные) размеры земельных участков, в том числе их площадь, м <sup>2</sup>		Максимальный процент застройки в границах земельного участка	Предельное количество этажей или предельная высота зданий, строений, сооружений	Минимальные отступы от границ земельных участков в целях определения мест допустимого размещения зданий, строений, сооружений, за пределами которых запрещено строительство зданий, строений, сооружений
			min	max			
2	1.9	Звероводство	не подлежат установлению				3 метра
3	1.10	Птицеводство	не подлежат установлению				3 метра
4	1.15	Хранение и переработка сельскохозяйственной продукции	не подлежат установлению				3 метра
5	1.18	Обеспечение сельскохозяйственного производства	не подлежат установлению				3 метра
6	1.19	Сенокошение	не подлежат установлению				
7	1.20	Выпас сельскохозяйственных животных	не подлежат установлению				
8	3.1.1	Предоставление коммунальных услуг	не подлежат установлению				
<b>УСЛОВНО РАЗРЕШЕННЫЕ ВИДЫ ИСПОЛЬЗОВАНИЯ ЗЕМЕЛЬНЫХ УЧАСТКОВ И ОБЪЕКТОВ КАПИТАЛЬНОГО СТРОИТЕЛЬСТВА</b>							
9	4.9.1.1	Заправка транспортных средств	не подлежат установлению			1 этаж	3 метра
10	6.9	Склад	не подлежат установлению		60%	не подлежит установлению	3 метра
11	6.9.1	Складские площадки	не подлежат установлению				

Ограничения использования земельных участков и объектов капитального строительства, устанавливаемые в соответствии с законодательством Российской Федерации, определяются пунктом 22 настоящих Правил.

### 10. Градостроительные регламенты территориальных зон Р1/1, Р1

№ п/п	Код ВРИ	Наименование ВРИ	Предельные (минимальные и (или) максимальные) размеры земельных участков, в том числе их площадь, м <sup>2</sup>		Максимальный процент застройки в границах земельного участка	Предельное количество этажей или предельная высота зданий, строений, сооружений	Минимальные отступы от границ земельных участков в целях определения мест допустимого размещения зданий, строений, сооружений, за пределами которых запрещено строительство зданий, строений, сооружений
			min	max			
<b>ОСНОВНЫЕ ВИДЫ РАЗРЕШЕННОГО ИСПОЛЬЗОВАНИЯ ЗЕМЕЛЬНЫХ УЧАСТКОВ И ОБЪЕКТОВ КАПИТАЛЬНОГО СТРОИТЕЛЬСТВА</b>							
1	3.6.2.	Парки культуры и отдыха	не подлежат установлению				
2	5.1.3	Площадки для занятий спортом	не подлежат установлению				
3	11.1	Общее пользование водными объектами	не подлежат установлению				
4	12.0.1	Улично-дорожная сеть	не подлежат установлению				
5	12.0.2	Благоустройство территории	не подлежат установлению				
6	3.1.1	Предоставление коммунальных услуг	не подлежат установлению				
<b>УСЛОВНО РАЗРЕШЕННЫЕ ВИДЫ ИСПОЛЬЗОВАНИЯ ЗЕМЕЛЬНЫХ УЧАСТКОВ И ОБЪЕКТОВ КАПИТАЛЬНОГО СТРОИТЕЛЬСТВА</b>							
7	3.1.1	Предоставление коммунальных услуг	не подлежат установлению				3 метра
8	3.7.1	Осуществление религиозных обрядов	не подлежат установлению				
9	4.6	Общественное питание	200	1000	50%	не подлежит установлению	3 метра
10	4.8.1	Развлекательные мероприятия	200	3000	45%	не подлежит установлению	3 метра

Ограничения использования земельных участков и объектов капитального строительства, устанавливаемые в соответствии с законодательством Российской Федерации, определяются пунктом 22 настоящих Правил.

### 11. Градостроительный регламент территориальной зоны Р2

№ п/п	Код ВРИ	Наименование ВРИ	Предельные (минимальные и (или) максимальные) размеры земельных участков, в том числе их площадь, м <sup>2</sup>		Максимальный процент застройки в границах земельного участка	Предельное количество этажей или предельная высота зданий, строений, сооружений	Минимальные отступы от границ земельных участков в целях определения мест допустимого размещения зданий, строений, сооружений, за пределами которых запрещено строительство зданий, строений, сооружений
			min	max			
<b>ОСНОВНЫЕ ВИДЫ РАЗРЕШЕННОГО ИСПОЛЬЗОВАНИЯ ЗЕМЕЛЬНЫХ УЧАСТКОВ И ОБЪЕКТОВ КАПИТАЛЬНОГО СТРОИТЕЛЬСТВА</b>							
1	9.3	Историко-культурная деятельность	не подлежат установлению				
2	12.0.2	Благоустройство территории	не подлежат установлению				
<b>УСЛОВНО РАЗРЕШЕННЫЕ ВИДЫ ИСПОЛЬЗОВАНИЯ ЗЕМЕЛЬНЫХ УЧАСТКОВ И ОБЪЕКТОВ КАПИТАЛЬНОГО СТРОИТЕЛЬСТВА</b>							
3	Не установлены						

Ограничения использования земельных участков и объектов капитального строительства, устанавливаемые в соответствии с законодательством Российской Федерации, определяются пунктом 22 настоящих Правил.

### 12. Градостроительный регламент территориальной зоны Р3

№ п/п	Код ВРИ	Наименование ВРИ	Предельные (минимальные и (или) максимальные) размеры земельных участков, в том числе их площадь, м <sup>2</sup>		Максимальный процент застройки в границах земельного участка	Предельное количество этажей или предельная высота зданий, строений, сооружений	Минимальные отступы от границ земельных участков в целях определения мест допустимого размещения зданий, строений, сооружений, за пределами которых запрещено строительство зданий, строений, сооружений
			min	max			
<b>ОСНОВНЫЕ ВИДЫ РАЗРЕШЕННОГО ИСПОЛЬЗОВАНИЯ ЗЕМЕЛЬНЫХ УЧАСТКОВ И ОБЪЕКТОВ КАПИТАЛЬНОГО СТРОИТЕЛЬСТВА</b>							
1	5.2	Природно-познавательный	не подлежат установлению				

№ п/п	Код ВРИ	Наименование ВРИ	Предельные (минимальные и (или) максимальные) размеры земельных участков, в том числе их площадь, м <sup>2</sup>		Максимальный процент застройки в границах земельного участка	Предельное количество этажей или предельная высота зданий, строений, сооружений	Минимальные отступы от границ земельных участков в целях определения мест допустимого размещения зданий, строений, сооружений, за пределами которых запрещено строительство зданий, строений, сооружений
			min	max			
		туризм					
2	5.2.1	Туристическое обслуживание	не подлежат установлению		45%	3 этажа	3 метра
3	12.0	Земельные участки (территории) общего пользования	не подлежат установлению				
4	12.0.1	Улично-дорожная сеть	не подлежат установлению				
5	12.0.2	Благоустройство территории	не подлежат установлению				
<b>УСЛОВНО РАЗРЕШЕННЫЕ ВИДЫ ИСПОЛЬЗОВАНИЯ ЗЕМЕЛЬНЫХ УЧАСТКОВ И ОБЪЕКТОВ КАПИТАЛЬНОГО СТРОИТЕЛЬСТВА</b>							
6	3.1.1	Предоставление коммунальных услуг	не подлежат установлению				
7	4.4	Магазины	200	1000	60%	3 этажа	3 метра
8	4.6	Общественное питание	200	1000	50%	не подлежит установлению	3 метра
9	5.1.7	Спортивные базы	не подлежат установлению		25%	3 этажа	3 метра

Ограничения использования земельных участков и объектов капитального строительства, устанавливаемые в соответствии с законодательством Российской Федерации, определяются пунктом 22 настоящих Правил.

### 13. Градостроительные регламенты территориальных зон СН1/1, СН1

№ п/п	Код ВРИ	Наименование ВРИ	Предельные (минимальные и (или) максимальные) размеры земельных участков, в том числе их площадь, м <sup>2</sup>		Максимальный процент застройки в границах земельного участка	Предельное количество этажей или предельная высота зданий, строений, сооружений	Минимальные отступы от границ земельных участков в целях определения мест допустимого размещения зданий, строений, сооружений, за пределами которых запрещено строительство зданий, строений, сооружений
			min	max			
<b>ОСНОВНЫЕ ВИДЫ РАЗРЕШЕННОГО ИСПОЛЬЗОВАНИЯ ЗЕМЕЛЬНЫХ УЧАСТКОВ И ОБЪЕКТОВ КАПИТАЛЬНОГО СТРОИТЕЛЬСТВА</b>							
1	12.1	Ритуальная деятельность	не подлежит установлению	400000	не подлежат установлению	3 метра	
2	12.0	Земельные участки (территории) общего пользования	не подлежат установлению				
3	12.0.1	Улично-дорожная сеть	не подлежат установлению				
4	12.0.2	Благоустройство территории	не подлежат установлению				
5	3.1.1	Предоставление коммунальных услуг	не подлежат установлению				
<b>УСЛОВНО РАЗРЕШЕННЫЕ ВИДЫ ИСПОЛЬЗОВАНИЯ ЗЕМЕЛЬНЫХ УЧАСТКОВ И ОБЪЕКТОВ КАПИТАЛЬНОГО СТРОИТЕЛЬСТВА</b>							
6	Не установлены						

Ограничения использования земельных участков и объектов капитального строительства, устанавливаемые в соответствии с законодательством Российской Федерации, определяются пунктом 22 настоящих Правил.

#### 14. Градостроительный регламент территориальной зоны СН2

№ п/п	Код ВРИ	Наименование ВРИ	Предельные (минимальные и (или) максимальные) размеры земельных участков, в том числе их площадь, м <sup>2</sup>		Максимальный процент застройки в границах земельного участка	Предельное количество этажей или предельная высота зданий, строений, сооружений	Минимальные отступы от границ земельных участков в целях определения мест допустимого размещения зданий, строений, сооружений, за пределами которых запрещено строительство зданий, строений, сооружений
			min	max			
<b>ОСНОВНЫЕ ВИДЫ РАЗРЕШЕННОГО ИСПОЛЬЗОВАНИЯ ЗЕМЕЛЬНЫХ УЧАСТКОВ И ОБЪЕКТОВ КАПИТАЛЬНОГО СТРОИТЕЛЬСТВА</b>							
1	12.2	Специальная деятельность	не подлежат установлению				
2	3.1.1	Предоставление коммунальных услуг	не подлежат установлению				
3	6.7	Энергетика	не подлежат установлению				
<b>УСЛОВНО РАЗРЕШЕННЫЕ ВИДЫ ИСПОЛЬЗОВАНИЯ ЗЕМЕЛЬНЫХ УЧАСТКОВ И ОБЪЕКТОВ КАПИТАЛЬНОГО СТРОИТЕЛЬСТВА</b>							
4	Не устанавливаются						

Ограничения использования земельных участков и объектов капитального строительства, устанавливаемые в соответствии с законодательством Российской Федерации, определяются пунктом 22 настоящих Правил.

#### 15. Градостроительный регламент территориальной зоны СО1

№ п/п	Код ВРИ	Наименование ВРИ	Предельные (минимальные и (или) максимальные) размеры земельных участков, в том числе их площадь, м <sup>2</sup>		Максимальный процент застройки в границах земельного участка	Предельное количество этажей или предельная высота зданий, строений, сооружений	Минимальные отступы от границ земельных участков в целях определения мест допустимого размещения зданий, строений, сооружений, за пределами которых запрещено строительство зданий, строений, сооружений
			min	max			
<b>ОСНОВНЫЕ ВИДЫ РАЗРЕШЕННОГО ИСПОЛЬЗОВАНИЯ ЗЕМЕЛЬНЫХ УЧАСТКОВ И ОБЪЕКТОВ КАПИТАЛЬНОГО СТРОИТЕЛЬСТВА</b>							

№ п/п	Код ВРИ	Наименование ВРИ	Предельные (минимальные и (или) максимальные) размеры земельных участков, в том числе их площадь, м <sup>2</sup>		Максимальный процент застройки в границах земельного участка	Предельное количество этажей или предельная высота зданий, строений, сооружений	Минимальные отступы от границ земельных участков в целях определения мест допустимого размещения зданий, строений, сооружений, за пределами которых запрещено строительство зданий, строений, сооружений	
			min	max				
1	13.0	Земельные участки общего назначения	100	2000	50%	13 метров	3 метра	
2	13.1	Ведение огородничества	100	4500	0%	не подлежат установлению		
3	13.2	Ведение садоводства	400	2000	30%	3 этажа	3 метра	
4	3.1.1	Предоставление коммунальных услуг	не подлежат установлению					
5	4.4	Магазины	200	не подлежит установлению	50%	13 метров	3 метра	
6	11.1	Общее пользование водными объектами	не подлежат установлению					
7	12.0	Земельные участки (территории) общего пользования	не подлежат установлению					
8	12.0.1	Улично-дорожная сеть	не подлежат установлению					
9	12.0.2	Благоустройство территории	не подлежат установлению					
10	5.1.3	Площадки для занятий спортом	не подлежат установлению					
<b>УСЛОВНО РАЗРЕШЕННЫЕ ВИДЫ ИСПОЛЬЗОВАНИЯ ЗЕМЕЛЬНЫХ УЧАСТКОВ И ОБЪЕКТОВ КАПИТАЛЬНОГО СТРОИТЕЛЬСТВА</b>								
11	Не устанавливаются							

Ограничения использования земельных участков и объектов капитального строительства, устанавливаемые в соответствии с законодательством Российской Федерации, определяются пунктом 22 настоящих Правил.

## **22. Ограничения использования земельных участков и объектов капитального строительства, устанавливаемые в соответствии с законодательством Российской Федерации**

1. На территории Нижнеикорецкого сельского поселения Лискинского муниципального района Воронежской области располагаются следующие зоны с особыми условиями использования территории:

- 1) защитная зона объекта культурного наследия;
  - 2) охранная зона объектов электроэнергетики (объектов электросетевого хозяйства и объектов по производству электрической энергии);
  - 3) придорожные полосы автомобильных дорог;
  - 4) охранная зона трубопроводов (газопроводов, нефтепроводов и нефтепродуктопроводов, аммиакопроводов);
  - 5) водоохранная зона;
  - 6) прибрежная защитная полоса;
  - 7) зоны санитарной охраны источников питьевого и хозяйственно-бытового водоснабжения, а также устанавливаемые в случаях, предусмотренных Водным кодексом Российской Федерации, в отношении подземных водных объектов зоны специальной охраны;
  - 8) зоны затопления и подтопления;
  - 9) санитарно-защитная зона;
  - 10) охранная зона пунктов государственной геодезической сети, государственной нивелирной сети и государственной гравиметрической сети.
2. Ограничения для зон с особыми условиями использования территории установлены в соответствии с действующими нормативами.

№ п/п	Вид зоны	Ограничения в использовании земельных участков и объектов капитального строительства	Основания установления ограничений
1	Защитная зона объекта культурного наследия	Запрещается строительство объектов капитального строительства и их реконструкция, связанная с изменением их параметров (высоты, количества этажей, площади), за исключением строительства и реконструкции линейных объектов.	Приказ управления по охране объектов культурного наследия Воронежской области от 06.11.2019 № 71-01-07/267 «Об утверждении графического описания местоположения границ (с перечнем координат характерных точек этих границ) защитных зон объектов культурного наследия, расположенных на территории Воронежской области»
2	Охранная зона объектов электроэнергетики (объектов электросетевого хозяйства и объектов по производству электрической энергии)	<p>1. В охранных зонах объектов электросетевого хозяйства, размещенных на земельных участках, запрещается осуществлять любые действия, которые могут нарушить безопасную работу объектов электросетевого хозяйства, в том числе привести к их повреждению или уничтожению, и (или) повлечь причинение вреда жизни, здоровью граждан и имуществу физических или юридических лиц, а также повлечь нанесение экологического ущерба и возникновение пожаров, в том числе:</p> <ul style="list-style-type: none"> <li>- набрасывать на провода и опоры воздушных линий электропередачи посторонние предметы, а также подниматься на опоры воздушных линий электропередачи;</li> <li>- размещать любые объекты и предметы (материалы) в пределах созданных в соответствии с требованиями нормативно-технических документов проходов и подъездов для доступа к объектам электросетевого хозяйства, а также проводить любые работы и возводить сооружения, которые могут препятствовать доступу к объектам электросетевого хозяйства, без создания необходимых для такого доступа проходов и подъездов;</li> <li>- находиться в пределах огороженной территории и помещениях распределительных устройств и подстанций, открывать двери и люки распределительных устройств и подстанций, производить переключения и подключения в электрических сетях (указанное требование не распространяется на работников, занятых выполнением разрешенных в установленном порядке работ), разводить огонь в пределах охранных зон вводных и</li> </ul>	<p>Постановление Правительства Российской Федерации от 24.02.2009 № 160 «О порядке установления охранных зон объектов электросетевого хозяйства и особых условий использования земельных участков, расположенных в границах таких зон»</p> <p>Постановление Правительства Российской Федерации от 18.11.2013 № 1033 «О порядке установления охранных зон объектов по производству электрической энергии и особых условий использования земельных участков, расположенных в границах таких зон»</p>

	<p>распределительных устройств, подстанций, воздушных линий электропередачи, а также в охранных зонах кабельных линий электропередачи;</p> <ul style="list-style-type: none"> <li>- размещать свалки;</li> <li>- производить работы ударными механизмами, сбрасывать тяжести массой свыше 5 тонн, производить сброс и слив едких и коррозионных веществ и горюче-смазочных материалов (в охранных зонах подземных кабельных линий электропередачи).</li> </ul>	
<p>2. Для объектов электросетевого хозяйства напряжением свыше 1000 вольт, помимо действий, предусмотренных пунктом 1, запрещается:</p> <ul style="list-style-type: none"> <li>- складировать или размещать хранилища любых, в том числе горюче-смазочных материалов;</li> <li>- размещать детские и спортивные площадки, стадионы, рынки, торговые точки, полевые станы, загоны для скота, гаражи и стоянки всех видов машин и механизмов, проводить любые мероприятия, связанные с большим скоплением людей, не занятых выполнением разрешённых в установленном порядке работ (в охранных зонах воздушных линий электропередачи);</li> <li>- использовать (запускать) любые летательные аппараты, в том числе воздушных змеев, спортивные модели летательных аппаратов (в охранных зонах воздушных линий электропередачи);</li> <li>- бросать якоря с судов и осуществлять их проход с отданными якорями, цепями, лотами, волокушами и тралями (в охранных зонах подводных кабельных линий электропередачи);</li> <li>- осуществлять проход судов с поднятыми стрелами кранов и других механизмов (в охранных зонах воздушных линий электропередачи).</li> </ul>	<p>3. Без письменного решения о согласовании сетевой организации запрещается:</p> <ul style="list-style-type: none"> <li>- строительство, капитальный ремонт, реконструкция или снос зданий и сооружений;</li> <li>- горные, взрывные, мелиоративные работы, в том числе связанные с временным затоплением земель;</li> <li>- посадка и вырубка деревьев и кустарников;</li> <li>- дноуглубительные, землечерпальные и погрузочно-разгрузочные</li> </ul>	

работы, добыча рыбы, других водных животных и растений придонными орудиями лова, устройство водопоев, колка и заготовка льда (в охранных зонах подводных кабельных линий электропередачи);

- проход судов, у которых расстояние по вертикали от верхнего крайнего габарита с грузом или без груза до нижней точки провеса проводов переходов воздушных линий электропередачи через водоёмы менее минимально допустимого расстояния, в том числе с учётом максимального уровня подъёма воды при паводке;
- проезд машин и механизмов, имеющих общую высоту с грузом или без груза от поверхности дороги более 4,5 метра (в охранных зонах воздушных линий электропередачи);
- земляные работы на глубине более 0,3 метра (на вспахиваемых землях на глубине более 0,45 метра), а также планировка грунта (в охранных зонах подземных кабельных линий электропередачи);
- полив сельскохозяйственных культур в случае, если высота струи воды может составить свыше 3 метров (в охранных зонах воздушных линий электропередачи);
- полевые сельскохозяйственные работы с применением сельскохозяйственных машин и оборудования высотой более 4 метров (в охранных зонах воздушных линий электропередачи) или полевые сельскохозяйственные работы, связанные с вспашкой земли (в охранных зонах кабельных линий электропередачи).

4. Для объектов электросетевого хозяйства напряжением до 1000 вольт, помимо действий, предусмотренных пунктом 3, без письменного решения о согласовании сетевых организаций запрещается:

- размещать детские и спортивные площадки, стадионы, рынки, торговые точки, полевые станы, загоны для скота, гаражи и стоянки всех видов машин и механизмов, садовые, огороженные земельные участки и иные объекты недвижимости, расположенные в границах территории ведения гражданами садоводства или огородничества для собственных нужд объектов жилищного строительства, в том числе индивидуального (в охранных зонах воздушных линий электропередачи);
- складировать или размещать хранилища любых, в том числе горюче-смазочных материалов;

	<p>- устранять причалы для стоянки судов, барж и плавучих кранов, бросать якоря с судов и осуществлять их проход с отданными якорями, цепями, лотами, волокушами и тралами (в охранных зонах подводных кабельных линий электропередачи).</p> <p>5. В охранных зонах объектов по производству электрической энергии запрещается осуществлять действия, которые могут нарушить безопасную работу объектов, в том числе привести к их повреждению или уничтожению и (или) повлечь причинение вреда жизни, здоровью граждан и имуществу физических или юридических лиц, а также нанесение вреда окружающей среде и возникновение пожаров и чрезвычайных ситуаций, а именно:</p> <ul style="list-style-type: none"><li>- убирать, перемещать, засыпать и повреждать предупреждающие знаки;</li><li>- размещать кладбища, скотомогильники, захоронения отходов производства и потребления, радиоактивных, химических, взрывчатых, токсичных, отравляющих и ядовитых веществ;</li><li>- производить сброс и слив едких и коррозионных веществ, в том числе растворов кислот, щелочей и солей, а также горюче-смазочных материалов;</li><li>- разводить огонь и размещать какие-либо открытые или закрытые источники огня;</li><li>- проводить работы, размещать объекты и предметы, возводить сооружения, которые могут препятствовать доступу к объектам, без создания необходимых для такого доступа проходов и подъездов;</li><li>- производить работы ударными механизмами, сбрасывать тяжести массой свыше 5 тонн;</li><li>- складировать любые материалы, в том числе взрывоопасные, пожароопасные и горюче-смазочные.</li></ul> <p>6. Без письменного согласования владельцев объектов по производству электрической энергии запрещается:</p> <ul style="list-style-type: none"><li>- размещать детские и спортивные площадки, стадионы, рынки, торговые точки, полевые станы, загоны для скота, гаражи и стоянки всех видов машин и механизмов;</li><li>- проводить любые мероприятия, связанные с пребыванием людей, не занятых выполнением работ, разрешенных в установленном порядке;</li></ul>

3	Придорожные полосы автомобильных дорог	<p>- осуществлять горные, взрывные, мелиоративные работы, в том числе связанные с временным затоплением земель.</p> <p>В придорожных полосах автомобильных дорог общего пользования регионального или межмуниципального значения запрещается строительство капитальных сооружений, за исключением:</p> <ul style="list-style-type: none"> <li>- объектов, предназначенных для обслуживания таких автомобильных дорог, их строительства, реконструкции, капитального ремонта, ремонта и содержания;</li> <li>- объектов Государственной инспекции безопасности дорожного движения Министерства внутренних дел Российской Федерации;</li> <li>- объектов дорожного сервиса, рекламных конструкций, информационных щитов и указателей;</li> <li>- инженерных коммуникаций.</li> </ul>	<p>Федеральный закон от 08.11.2007 № 257-ФЗ «Об автомобильных дорогах и о дорожной деятельности в Российской Федерации и о внесении изменений в отдельные законодательные акты Российской Федерации»</p> <p>Постановление правительства Воронежской области от 19.10.2010 № 879 «Об утверждении Порядка установления и использования придорожных полос автомобильных дорог общего пользования регионального или межмуниципального значения Воронежской области»</p>
4	Охранная зона трубопроводов (газопроводов, нефтепроводов и аммиакопроводов)	<p>1. В охранных зонах трубопроводов запрещается производить всякого рода действия, могущие нарушить нормальную эксплуатацию трубопроводов либо привести к их повреждению, в частности:</p> <ul style="list-style-type: none"> <li>- перемещать, насыпать и ломать опознавательные и сигнальные знаки, контролировать - измерительные пункты;</li> <li>- открывать люки, калитки и двери необслуживаемых усилительных пунктов кабельной связи, ограждений узлов линейной арматуры, станций катодной и дренажной защиты, линейных и смотровых колодцев и других линейных устройств, открывать и закрывать краны и задвижки, отключать или включать средства связи, энергооборудования и телемеханики трубопроводов;</li> <li>- устраивать всякого рода свалки, выливать растворы кислот, солей и щелочей;</li> <li>- разрушать берегоукрепительные сооружения, водопропускные устройства, земляные и иные сооружения (устройства), предохраняющие трубопроводы от разрушения, а прилегающую территорию и окружающую местность - от аварийного разлива транспортируемой продукции;</li> <li>- бросать якоря, проходить с огданными якорями, цепями, лотами,</li> </ul>	<p>Федеральный закон от 31.03.1999 № 69-ФЗ «О газоснабжении в Российской Федерации»</p> <p>«Правила охраны магистральных трубопроводов», утвержденные Минтопэнерго России 29.04.1992, постановлением Госгортехнадзора России от 22.04.1992 № 9</p> <p>Постановление Госгортехнадзора РФ от 23.11.1994 № 61 «О распространении «Правил охраны магистральных трубопроводов» на магистральные аммиакопроводы»</p> <p>Постановление Правительства Российской Федерации от 08.09.2017 № 1083 «Об утверждении Правил охраны магистральных газопроводов и о внесении изменений в Положение о представлении в федеральный орган исполнительной власти (его</p>

	<p>волокушами и тралами, производить дноуглубительные и землечерпальные работы;</p> <p>- разводить огонь и размещать какие-либо открытые или закрытые источники огня.</p> <p>2. В охранных зонах трубопроводов без письменного разрешения предприятий трубопроводного транспорта запрещается:</p> <ul style="list-style-type: none"> <li>- возводить любые постройки и сооружения; на расстоянии ближе 1000 м от оси аммиакапровода запрещается: строить коллективные сады с жилыми домами, устраивать массовые спортивные соревнования, соревнования с участием зрителей, купания, массовый отдых людей, любительское рыболовство, расположение временных полевых жилищ и станов любого назначения, загоны для скота;</li> <li>- высаживать деревья и кустарники всех видов, складировать корма, удобрения, материалы, сено и солому, располагать коновязи, содержать скот, выделять рыбопромысловые участки, производить добычу рыбы, а также водных животных и растений, устраивать водопой, производить колку и заготовку льда;</li> <li>- сооружать проезды и перезезды через трассы трубопроводов, устраивать стоянки автомобильного транспорта, тракторов и механизмов, размещать сады и огороды;</li> <li>- производить мелиоративные земляные работы, сооружать оросительные и осушительные системы;</li> <li>- производить всякого рода открытые и подземные, горные, строительные, монтажные и взрывные работы, планировку грунта.</li> </ul> <p>3. В охранных зонах магистральных газопроводов запрещается:</p> <ul style="list-style-type: none"> <li>- перемещать, засыпать, повреждать и разрушать контрольно-измерительные и контрольно-диагностические пункты, предупредительные надписи, опознавательные и сигнальные знаки местонахождения магистральных газопроводов;</li> <li>- открывать двери и люки необслуживаемых усилительных пунктов на кабельных линиях связи, калитки ограждений узлов линейной арматуры, двери установок электрохимической защиты, люки линейных и смотровых колодцев, открывать и закрывать краны, задвижки, отключать и включать средства связи, энергоснабжения, устройства телемеханики магистральных газопроводов;</li> </ul>	<p>территориальные органы), уполномоченный Правительством Российской Федерации на осуществление государственного кадастрового учета, ведение Единого государственного реестра недвижимости и предоставление сведений, содержащихся в Едином государственном реестре недвижимости, федеральными органами исполнительной власти, органами государственной власти субъектов Российской Федерации и органами местного самоуправления дополнительных сведений, воспроизводимых на публичных кадастровых картах»</p> <p>Постановление Правительства Российской Федерации от 20.11.2000 № 878 «Об утверждении Правил газораспределительных сетей»</p>
--	---	--

	<ul style="list-style-type: none"> <li>- устраивать свалки, осуществлять сброс и слив едких и коррозионно-агрессивных веществ и горюче-смазочных материалов;</li> <li>- складировать любые материалы, в том числе горюче-смазочные, или размещать хранилища любых материалов;</li> <li>- повреждать берегозащитные, водовыпускные сооружения, земляные и иные сооружения (устройства), предохраняющие магистральный газопровод от разрушения;</li> <li>- осуществлять постановку судов и плавучих объектов на якорь, добычу морских млекопитающих, рыболовство придонными орудиями добычи (вылова) водных биологических ресурсов, плавание с вытравленной якорь-цепью;</li> <li>- проводить дноуглубительные и другие работы, связанные с изменением дна и берегов водных объектов, за исключением работ, необходимых для технического обслуживания объекта магистрального газопровода;</li> <li>- проводить работы с использованием ударно-импульсных устройств и вспомогательных механизмов, сбрасывать грузы;</li> <li>- осуществлять рекреационную деятельность (кроме деятельности по размещению туристских стоянок), разводить костры и размещать источники огня;</li> <li>- огораживать и перегораживать охранные зоны;</li> <li>- размещать какие-либо здания, строения, сооружения, не относящиеся к объектам, указанным в пункте 2 Правил, за исключением объектов, указанных в подпунктах «д» – «к» и «м» пункта 6 Правил, утвержденных Постановлением Правительства Российской Федерации от 08.09.2017 № 1083;</li> <li>- осуществлять несанкционированное подключение (присоединение) к магистральному газопроводу.</li> </ul> <p>4. В охранных зонах магистральных газопроводов без письменного разрешения собственника магистрального газопровода или организации, эксплуатирующей магистральный газопровод не допускается:</p> <ul style="list-style-type: none"> <li>- проведение горных, взрывных, строительных, монтажных, мелиоративных работ, в том числе работ, связанных с затоплением земель;</li> <li>- осуществление посадки и вырубки деревьев и кустарников;</li> <li>- проведение погрузочно-разгрузочных работ, устройство водопоев</li> </ul>
--	--

	<p>скота, колка и заготовка льда;</p> <ul style="list-style-type: none"> <li>- проведение земляных работ на глубине более чем 0,3 метра, планировка грунта;</li> <li>- сооружение запруд на реках и ручьях;</li> <li>- складирование кормов, удобрений, сена, соломы, размещение полевых станков и загонов для скота;</li> <li>- размещение туристских стоянок;</li> <li>- размещение гаражей, стоянок и парковок транспортных средств;</li> <li>- сооружение проездов через магистральные газопроводы;</li> <li>- прокладка инженерных коммуникаций;</li> <li>- проведение инженерных изысканий, связанных с бурением скважин и устройством шурфов;</li> <li>- устройство причалов для судов и пляжей;</li> <li>- проведение работ на объектах транспортной инфраструктуры, находящихся на территории охранной зоны;</li> <li>- проведение работ, связанных с временным затоплением земель, не относящихся к землям сельскохозяйственного назначения.</li> </ul>	
	<p>5. В границах охранной зоны газораспределительных сетей запрещается:</p> <ul style="list-style-type: none"> <li>- строить объекты жилищно-гражданского и производственного назначения;</li> <li>- сносить и реконструировать мосты, коллекторы, автомобильные и железные дороги с расположенными на них газораспределительными сетями без предварительного выноса этих газопроводов по согласованию с эксплуатационными организациями;</li> <li>- разрушать берегоукрепительные сооружения, водопропускные устройства, земляные и иные сооружения, предохраняющие газораспределительные сети от разрушений;</li> <li>- перемещать, повреждать, засыпать и уничтожать опознавательные знаки, контрольно-измерительные пункты и другие устройства газораспределительных сетей;</li> <li>- устраивать свалки и склады, разливать растворы кислот, солей, щелочей и других химически активных веществ;</li> <li>- огораживать и перегораживать охранные зоны, препятствовать доступу персонала эксплуатационных организаций к газораспределительным сетям, проведению обслуживания и</li> </ul>	

		<p>устранению повреждений газораспределительных сетей;</p> <ul style="list-style-type: none"> <li>- разводить огонь и размещать источники огня;</li> <li>- рыть погребя, копать и обрабатывать почву сельскохозяйственными и мелиоративными орудиями и механизмами на глубину более 0,3 метра;</li> <li>- открывать калитки и двери газорегуляторных пунктов, станций катодной и дренажной защиты, люки подземных колодцев, включать или отключать электрооборудование средств связи, освещения и систем телемеханики;</li> <li>- набрасывать, приставлять и привязывать к опорам и надземным газопроводам, ограждениям и зданиям газораспределительных сетей посторонние предметы, лестницы, влезать на них;</li> <li>- самовольно подключаться к газораспределительным сетям.</li> </ul>	
5	Водоохранная зона	<p>В границах водоохранной зоны запрещается:</p> <ul style="list-style-type: none"> <li>- использование сточных вод в целях регулирования плодородия почв;</li> <li>- размещение кладбищ, скотомогильников, объектов размещения отходов производства и потребления, химических, взрывчатых, токсичных, отравляющих и ядовитых веществ, пунктов захоронения радиоактивных отходов, а также загрязнение территории загрязняющими веществами, предельно допустимые концентрации которых в водах водных объектов рыбохозяйственного значения не установлены;</li> <li>- осуществление авиационных мер по борьбе с вредными организмами;</li> <li>- движение и стоянка транспортных средств (кроме специальных транспортных средств), за исключением их движения по дорогам и стоянки на дорогах и в специально оборудованных местах, имеющих твердое покрытие;</li> <li>- строительство и реконструкция автозаправочных станций, складов горюче-смазочных материалов (за исключением случаев, если автозаправочные станции, склады горюче-смазочных материалов размещены на территориях портов, инфраструктуры внутренних водных путей, в том числе баз (сооружений) для стоянки маломерных судов, объектов органов федеральной службы безопасности), станций технического обслуживания, используемых для технического осмотра и ремонта транспортных средств,</li> </ul>	Водный кодекс Российской Федерации

	<p>осуществление мойки транспортных средств;</p> <ul style="list-style-type: none"> <li>- хранение пестицидов и агрохимикатов (за исключением хранения агрохимикатов в специализированных хранилищах на территориях морских портов за пределами границ прибрежных защитных полос), применение пестицидов и агрохимикатов;</li> <li>- сброс сточных, в том числе дренажных, вод;</li> <li>- разведка и добыча общераспространенных полезных ископаемых (за исключением случаев, если разведка и добыча общераспространенных полезных ископаемых осуществляются пользователями недр, осуществляющими разведку и добычу иных видов полезных ископаемых, в границах предоставленных им в соответствии с законодательством Российской Федерации о недрах горных отводов и (или) геологических отводов на основании утвержденного технического проекта в соответствии со ст. 19.1 Закона Российской Федерации от 21 февраля 1992 года № 2395-1 «О недрах»).</li> </ul>	
6	<p>Прибрежная защитная полоса</p> <p>В границах прибрежных защитных полос запрещается:</p> <ul style="list-style-type: none"> <li>- использование сточных вод в целях регулирования плодородия почв;</li> <li>- размещение кладбищ, скотомогильников, объектов размещения отходов производства и потребления, химических, взрывчатых, токсичных, отравляющих и ядовитых веществ, пунктов захоронения радиоактивных отходов, а также загрязнение территории загрязняющими веществами, предельно допустимые концентрации которых в водах водных объектов рыбохозяйственного значения не установлены;</li> <li>- осуществление авиационных мер по борьбе с вредными организмами;</li> <li>- движение и стоянка транспортных средств (кроме специальных транспортных средств), за исключением их движения по дорогам и стоянки на дорогах и в специально оборудованных местах, имеющих твердое покрытие;</li> <li>- строительство и реконструкция автозаправочных станций, складов горюче-смазочных материалов (за исключением случаев, если автозаправочные станции, склады горюче-смазочных материалов размещены на территориях портов, инфраструктуры внутренних водных путей, в том числе баз (сооружений) для стоянки маломерных судов, объектов органов федеральной службы</li> </ul>	Водный кодекс Российской Федерации

	<p>безопасности), станций технического обслуживания, используемых для технического осмотра и ремонта транспортных средств, осуществление мойки транспортных средств;</p> <ul style="list-style-type: none"> <li>- хранение пестицидов и агрохимикатов (за исключением хранения агрохимикатов в специализированных хранилищах на территориях морских портов за пределами границ прибрежных защитных полос), применение пестицидов и агрохимикатов;</li> <li>- сброс сточных, в том числе дренажных, вод;</li> <li>- разведка и добыча общераспространенных полезных ископаемых (за исключением случаев, если разведка и добыча общераспространенных полезных ископаемых осуществляются пользователями недр, осуществляющими разведку и добычу иных видов полезных ископаемых, в границах предоставленных им в соответствии с законодательством Российской Федерации о недрах горных отводов и (или) геологических отводов на основании утвержденного технического проекта в соответствии со ст. 19.1 Закона Российской Федерации от 21 февраля 1992 года № 2395-1 «О недрах»);</li> <li>- распашка земель;</li> <li>- размещение отвалов размываемых грунтов;</li> <li>- выпас сельскохозяйственных животных и организация для них летних лагерей, ванн.</li> </ul>	
<p>7</p> <p>Зоны санитарной охраны источников питьевого и хозяйственно-бытового водоснабжения, а также устанавливаемые в случаях, предусмотренных Водным кодексом Российской Федерации, в отношении подземных водных объектов зоны специальной охраны</p>	<p>В зоне санитарной охраны источников питьевого и хозяйственно-бытового водоснабжения запрещается сброс сточных, в том числе дренажных, вод.</p> <p>На территории зоны санитарной охраны подземных источников водоснабжения:</p> <p>1. В первом поясе не допускается:</p> <ul style="list-style-type: none"> <li>- посадка высокоствольных деревьев;</li> <li>- все виды строительства, не имеющие непосредственного отношения к эксплуатации, реконструкции и расширению водопроводных сооружений, в том числе прокладка трубопроводов различного назначения;</li> <li>- размещение жилых и хозяйственно-бытовых зданий;</li> <li>- проживание людей;</li> <li>- применение ядохимикатов и удобрений.</li> </ul> <p>2. Во втором поясе запрещено:</p>	<p>Водный кодекс Российской Федерации</p> <p>СанПиН 2.1.4.1110-02 «Зоны санитарной охраны источников водоснабжения и водопроводов питьевого назначения»</p>

	<p>- закачка отработанных вод в подземные горизонты, подземное складирование твёрдых отходов и разработка недр земли;</p> <p>- размещение кладбищ, скотомогильников, полей ассенизации, полей фильтрации, навозохранилищ, силосных траншей, животноводческих и птицеводческих предприятий и других объектов, обуславливающих опасность микробного загрязнения подземных вод;</p> <p>- применение удобрений и ядохимикатов;</p> <p>- рубка леса главного пользования и реконструкции;</p> <p>- размещение складов горюче-смазочных материалов, ядохимикатов и минеральных удобрений, накопителей промстоков, шламоохранилищ и других объектов, обуславливающих опасность химического загрязнения подземных вод.</p> <p>Бурение новых скважин и новое строительство, связанное с нарушением почвенного покрова, производится при обязательном согласовании с центром государственного санитарно-эпидемиологического надзора.</p> <p>3. В третьем поясе запрещено:</p> <p>- закачка отработанных вод в подземные горизонты, подземное складирование твёрдых отходов и разработка недр земли;</p> <p>- размещение складов горюче-смазочных материалов, ядохимикатов и минеральных удобрений, накопителей промстоков, шламоохранилищ и других объектов, обуславливающих опасность химического загрязнения подземных вод. Размещение таких объектов допускается в пределах третьего пояса зоны санитарной охраны только при использовании защищённых подземных вод, при условии выполнения специальных мероприятий по защите водоносного горизонта от загрязнения при наличии санитарно-эпидемиологического заключения центра государственного санитарно-эпидемиологического надзора, выданного с учётом заключения органов геологического контроля.</p> <p>Бурение новых скважин и новое строительство, связанное с нарушением почвенного покрова, производится при обязательном согласовании с центром государственного санитарно-эпидемиологического надзора.</p>	
		<p>На территории зоны санитарной охраны поверхностных источников</p>

водоснабжения:

1. В первом поясе не допускается:

- посадка высокоствольных деревьев;
- все виды строительства, не имеющие непосредственного отношения к эксплуатации, реконструкции и расширению водопроводных сооружений, в том числе прокладка трубопроводов различного назначения;
- размещение жилых и хозяйственно-бытовых зданий;
- проживание людей;
- применение ядохимикатов и удобрений;
- спуск любых сточных вод, в том числе сточных вод водного транспорта;
- купание, стирка белья, водопой скота и другие виды водопользования, оказывающие влияние на качество воды.

2. Во втором поясе не допускается:

- рубка леса главного пользования и реконструкции, а также закрепление за лесозаготовительными предприятиями древесины на корню и лесосечного фонда долгосрочного пользования (допускается только рубки ухода и санитарные рубки леса);
- расположение стойбищ и выпас скота, а также всякое другое использование водоема и земельных участков, лесных угодий в пределах прибрежной полосы шириной не менее 500 м, которое может привести к ухудшению качества или уменьшению количества воды источника водоснабжения;
- отведение сточных вод в зоне водосбора источника водоснабжения, включая его притоки, не отвечающих гигиеническим требованиям к охране поверхностных вод;
- размещение кладбищ, скотомогильников, полей ассенизации, полей фильтрации, навозохранилищ, силосных траншей, животноводческих и птицеводческих предприятий и других объектов, обусловливающих опасность микробного загрязнения подземных вод;
- применение удобрений и ядохимикатов;
- рубка леса главного пользования и реконструкции;
- сброс промышленных, сельскохозяйственных, городских и ливневых сточных вод, содержание в которых химических веществ и микроорганизмов превышает установленные санитарными

	<p>правилами гигиенические нормы качества воды (с учетом Определения Верховного Суда Российской Федерации от 25.09.2014 № АПЛ14-393);</p> <p>- размещение складов горюче-смазочных материалов, ядохимикатов и минеральных удобрений, накопителей промстоков, шламохранилищ и других объектов, обуславливающих опасность химического загрязнения подземных вод.</p> <p>Регулирование отведения территории для нового строительства жилых, промышленных и сельскохозяйственных объектов, а также согласование изменений технологий действующих предприятий, связанных с повышением степени опасности загрязнения сточными водами источника водоснабжения производится при согласовании с центром государственного санитарно-эпидемиологического надзора.</p> <p>Все работы, в том числе добыча песка, гравия, донноуглубительные, в пределах акватории зоны санитарной охраны допускаются по согласованию с центром государственного санитарно - эпидемиологического надзора лишь при обосновании гидрологическими расчетами отсутствия ухудшения качества воды в створе водозабора.</p> <p>Использование химических методов борьбы с эвтрофикацией водоемов допускается при условии применения препаратов, имеющих положительное санитарно - эпидемиологическое заключение государственной санитарно - эпидемиологической службы Российской Федерации.</p> <p>Использование источников водоснабжения в пределах второго пояса зоны санитарной охраны для купания, туризма, водного спорта и рыбной ловли допускается в установленных местах при условии соблюдения гигиенических требований к охране поверхностных вод, а также гигиенических требований к зонам рекреации водных объектов.</p> <p>3. В третьем поясе не допускается отведение сточных вод в зоне водосбора источника водоснабжения, включая его притоки, не отвечающих гигиеническим требованиям к охране поверхностных вод.</p> <p>Регулирование отведения территории для нового строительства</p>

		<p>жилых, промышленных и сельскохозяйственных объектов, а также согласование изменений технологий действующих предприятий, связанных с повышением степени опасности загрязнения сточными водами источника водоснабжения производится при согласовании с центром государственного санитарно-эпидемиологического надзора.</p> <p>Все работы, в том числе добыча песка, гравия, донноуглубительные, в пределах акватории зоны санитарной охраны допускаются по согласованию с центром государственного санитарно - эпидемиологического надзора лишь при обосновании гидрологическими расчетами отсутствия ухудшения качества воды в створе водозабора.</p> <p>Использование химических методов борьбы с эвтрофикацией водоемов допускается при условии применения препаратов, имеющих положительное санитарно - эпидемиологическое заключение государственной санитарно - эпидемиологической службы Российской Федерации.</p>	
8	<p>Зоны затопления и подтопления</p>	<p>В зонах затопления и подтопления запрещается:</p> <ul style="list-style-type: none"> <li>- размещение новых населенных пунктов и строительство объектов капитального строительства без обеспечения инженерной защиты таких населенных пунктов и объектов от затопления, подтопления;</li> <li>- использование сточных вод в целях регулирования плодородия почв;</li> <li>- размещение кладбищ, скотомогильников, объектов размещения отходов производства и потребления, химических, взрывчатых, токсичных, отравляющих и ядовитых веществ, пунктов хранения и захоронения радиоактивных отходов;</li> <li>- осуществление авиационных мер по борьбе с вредными организмами.</li> </ul>	<p>Водный кодекс Российской Федерации</p>
9	<p>Санитарно-защитная зона</p>	<p>В границах санитарно-защитной зоны не допускается использования земельных участков в целях:</p> <ul style="list-style-type: none"> <li>- размещения жилой застройки, объектов образовательного и медицинского назначения, спортивных сооружений открытого типа, организаций отдыха детей и их оздоровления, зон рекреационного назначения и для ведения садоводства;</li> <li>- размещения объектов для производства и хранения лекарственных</li> </ul>	<p>Постановление Правительства Российской Федерации от 03.03.2018 № 222 «Об утверждении Правил установления санитарно-защитных зон и использования земельных участков, расположенных в границах санитарно-защитных зон»</p>

10	<p>Охранная зона пунктов государственной геодезической сети, государственной нивелирной сети и государственной гравиметрической сети</p>	<p>средств, объектов пищевых отраслей промышленности, оптовых складов продовольственного сырья и пищевой продукции, комплексов водопроводных сооружений для подготовки и хранения питьевой воды, использования земельных участков в целях производства, хранения и переработки сельскохозяйственной продукции, предназначенной для дальнейшего использования в качестве пищевой продукции, если химическое, физическое и (или) биологическое воздействие объекта, в отношении которого установлена санитарно-защитная зона, приведет к нарушению качества и безопасности таких средств, сырья, воды и продукции в соответствии с установленными требованиями.</p>	
		<p>В пределах границ охранных зон пунктов запрещается использование земельных участков для осуществления видов деятельности, приводящих к повреждению или уничтожению наружных опознавательных знаков пунктов, нарушению неизменности местоположения их центров, уничтожению, перемещению, засыпке или повреждению составных частей пунктов.</p> <p>Также на земельных участках в границах охранных зон пунктов запрещается проведение работ, размещение объектов и предметов, которые могут препятствовать доступу к пунктам.</p>	<p>Постановление Правительства Российской Федерации от 21.08.2019 № 1080 «Об охранных зонах пунктов государственной геодезической сети, государственной нивелирной сети и государственной гравиметрической сети»</p>

Приложение № 1  
к правилам землепользования и застройки  
Нижеикорецкого сельского поселения  
Лискинского муниципального района  
Воронежской области

СВЕДЕНИЯ О ГРАНИЦАХ ТЕРРИТОРИАЛЬНЫХ ЗОН,  
СОДЕРЖАЩИЕ ГРАФИЧЕСКОЕ ОПИСАНИЕ МЕСТОПОЛОЖЕНИЯ  
ГРАНИЦ ТЕРРИТОРИАЛЬНЫХ ЗОН, ПЕРЕЧЕНЬ КООРДИНАТ  
ХАРАКТЕРНЫХ ТОЧЕК ГРАНИЦ ТЕРРИТОРИАЛЬНЫХ ЗОН  
СЕЛА НИЖНИЙ ИКОРЕЦ

## ОПИСАНИЕ МЕСТОПОЛОЖЕНИЯ ГРАНИЦ

Зона застройки индивидуальными жилыми домами села Нижний Икорец - Ж1/1

---

(наименование объекта, местоположение границ которого описано  
(далее - объект)

## Раздел 1

Сведения об объекте		
№ п/п	Характеристики объекта	Описание характеристик
1	2	3
1	Местоположение объекта	Воронежская область, Лискинский муниципальный район, Нижнеикорецкое сельское поселение, село Нижний Икорец
2	Площадь объекта $\pm$ величина погрешности определения площади ( $P \pm \Delta P$ )	-
3	Иные характеристики объекта	-

Сведения о местоположении границ объекта					
1. Система координат: МСК - 36, зона 1					
2. Сведения о характерных точках границ объекта					
Обозначение характерных точек границ	Координаты, м		Метод определения координат характерной точки	Средняя квадратическая погрешность положения характерной точки (Mt), м	Описание обозначения точки на местности (при наличии)
	X	Y			
1	2	3	4	5	6
1	441151.50	1337137.15	Картометрический	1.00	-
2	441168.24	1337169.88	Картометрический	1.00	-
3	441169.64	1337240.20	Картометрический	1.00	-
4	441156.74	1337315.04	Картометрический	1.00	-
5	441121.80	1337346.24	Картометрический	1.00	-
6	441122.32	1337372.50	Картометрический	1.00	-
7	441139.38	1337421.34	Картометрический	1.00	-
8	441113.90	1337502.36	Картометрический	1.00	-
9	441068.84	1337535.43	Картометрический	1.00	-
10	440995.43	1337562.13	Картометрический	1.00	-
11	440939.74	1337555.16	Картометрический	1.00	-
12	440936.10	1337544.81	Картометрический	1.00	-
13	440933.39	1337494.00	Картометрический	1.00	-
14	440805.86	1337473.20	Картометрический	1.00	-
15	440787.79	1337470.31	Картометрический	1.00	-
16	440640.33	1337446.32	Картометрический	1.00	-
17	440471.09	1337416.18	Картометрический	1.00	-
18	440468.69	1337415.75	Картометрический	1.00	-
19	440215.46	1337369.83	Картометрический	1.00	-
20	440048.27	1337350.20	Картометрический	1.00	-
21	439985.16	1337327.70	Картометрический	1.00	-
22	439991.99	1337245.33	Картометрический	1.00	-
23	439824.80	1337225.71	Картометрический	1.00	-
24	439820.21	1337250.39	Картометрический	1.00	-
25	439783.68	1337244.31	Картометрический	1.00	-
26	439783.11	1337215.51	Картометрический	1.00	-
27	439450.61	1337151.50	Аналитический	0.10	-
28	439413.63	1337142.72	Аналитический	0.10	-
29	439353.80	1337104.50	Картометрический	1.00	-
30	439272.30	1337075.43	Картометрический	1.00	-
31	439232.84	1337092.30	Картометрический	1.00	-
32	439133.58	1337039.98	Картометрический	1.00	-
33	439111.10	1337016.69	Картометрический	1.00	-
34	439057.97	1337027.05	Картометрический	1.00	-
35	438997.29	1336998.57	Картометрический	1.00	-
36	438949.44	1336962.30	Картометрический	1.00	-

1	2	3	4	5	6
37	438932.36	1336949.34	Картометрический	1.00	-
38	438875.21	1336906.00	Картометрический	1.00	-
39	438866.71	1336862.10	Картометрический	1.00	-
40	438814.58	1336837.69	Картометрический	1.00	-
41	438835.10	1336762.69	Картометрический	1.00	-
42	438781.78	1336721.35	Картометрический	1.00	-
43	438761.82	1336739.55	Картометрический	1.00	-
44	438598.10	1336724.08	Картометрический	1.00	-
45	438535.71	1336737.16	Картометрический	1.00	-
46	438462.55	1336719.94	Картометрический	1.00	-
47	438419.71	1336694.50	Картометрический	1.00	-
48	438368.10	1336653.97	Картометрический	1.00	-
49	438328.17	1336647.13	Картометрический	1.00	-
50	438268.21	1336655.08	Картометрический	1.00	-
51	438223.96	1336686.45	Картометрический	1.00	-
52	438160.38	1336767.37	Картометрический	1.00	-
53	438057.74	1336843.11	Картометрический	1.00	-
54	437978.21	1336931.11	Картометрический	1.00	-
55	437945.58	1336950.40	Картометрический	1.00	-
56	437944.80	1336950.49	Картометрический	1.00	-
57	437914.56	1336953.99	Картометрический	1.00	-
58	437883.91	1336957.54	Картометрический	1.00	-
59	437805.14	1336981.58	Аналитический	0.10	-
60	437797.18	1336984.02	Аналитический	0.10	-
61	437692.87	1337015.91	Картометрический	1.00	-
62	437678.74	1337020.22	Картометрический	1.00	-
63	437599.46	1337044.45	Картометрический	1.00	-
64	437632.30	1337173.94	Картометрический	1.00	-
65	437558.94	1337199.43	Картометрический	1.00	-
66	437461.90	1337230.07	Картометрический	1.00	-
67	437448.81	1337262.62	Картометрический	1.00	-
68	437427.82	1337280.28	Картометрический	1.00	-
69	437264.77	1337346.59	Картометрический	1.00	-
70	437280.32	1337571.77	Картометрический	1.00	-
71	437294.40	1337791.51	Картометрический	1.00	-
72	437310.76	1337963.34	Картометрический	1.00	-
73	437312.85	1337991.72	Картометрический	1.00	-
74	437291.59	1338002.58	Картометрический	1.00	-
75	437058.03	1338221.90	Картометрический	1.00	-
76	437059.07	1338213.13	Картометрический	1.00	-
77	437050.06	1338170.01	Картометрический	1.00	-
78	437023.81	1338040.20	Картометрический	1.00	-
79	437002.84	1337965.25	Картометрический	1.00	-
80	436995.87	1337940.32	Картометрический	1.00	-
81	436981.55	1337881.39	Картометрический	1.00	-
82	436981.79	1337859.30	Картометрический	1.00	-
83	436981.26	1337794.14	Картометрический	1.00	-
84	436980.54	1337706.02	Картометрический	1.00	-

1	2	3	4	5	6
85	436979.57	1337587.48	Картометрический	1.00	-
86	436977.92	1337506.01	Картометрический	1.00	-
87	436977.30	1337428.30	Картометрический	1.00	-
88	436977.96	1337374.97	Картометрический	1.00	-
89	436979.14	1337279.95	Картометрический	1.00	-
90	436980.18	1337199.62	Картометрический	1.00	-
91	436981.53	1337117.09	Картометрический	1.00	-
92	436980.53	1337095.06	Картометрический	1.00	-
93	436977.12	1337070.41	Картометрический	1.00	-
94	436958.14	1336954.08	Картометрический	1.00	-
95	436939.27	1336838.47	Картометрический	1.00	-
96	436937.52	1336811.45	Картометрический	1.00	-
97	436938.21	1336787.82	Картометрический	1.00	-
98	436942.68	1336765.02	Картометрический	1.00	-
99	436958.37	1336684.94	Картометрический	1.00	-
100	436998.91	1336539.51	Картометрический	1.00	-
101	437034.94	1336414.83	Картометрический	1.00	-
102	437065.73	1336317.32	Картометрический	1.00	-
103	437096.80	1336218.81	Картометрический	1.00	-
104	437125.89	1336125.83	Картометрический	1.00	-
105	437139.46	1336084.24	Картометрический	1.00	-
106	437146.27	1336074.11	Картометрический	1.00	-
107	437149.30	1336068.65	Картометрический	1.00	-
108	437197.88	1336038.77	Картометрический	1.00	-
109	437245.06	1336009.74	Картометрический	1.00	-
110	437269.20	1335997.02	Картометрический	1.00	-
111	437293.39	1335990.80	Картометрический	1.00	-
112	437315.63	1335987.69	Картометрический	1.00	-
113	437327.07	1335986.58	Картометрический	1.00	-
114	437335.61	1335989.21	Картометрический	1.00	-
115	437338.06	1335994.04	Картометрический	1.00	-
116	437342.87	1335994.00	Картометрический	1.00	-
117	437349.53	1335993.88	Картометрический	1.00	-
118	437348.82	1335982.51	Картометрический	1.00	-
119	437347.76	1335964.67	Картометрический	1.00	-
120	437338.36	1335894.56	Картометрический	1.00	-
121	437333.45	1335857.94	Картометрический	1.00	-
122	437320.84	1335796.16	Картометрический	1.00	-
123	437313.17	1335757.76	Картометрический	1.00	-
124	437306.88	1335727.73	Картометрический	1.00	-
125	437300.34	1335698.29	Картометрический	1.00	-
126	437278.67	1335600.67	Картометрический	1.00	-
127	437256.99	1335503.04	Картометрический	1.00	-
128	437241.64	1335433.90	Картометрический	1.00	-
129	437235.76	1335405.33	Картометрический	1.00	-
130	437215.58	1335307.38	Картометрический	1.00	-
131	437203.11	1335246.84	Картометрический	1.00	-
132	437200.55	1335213.96	Картометрический	1.00	-

1	2	3	4	5	6
133	437200.49	1335208.75	Картометрический	1.00	-
134	437199.32	1335108.76	Картометрический	1.00	-
135	437198.15	1335008.77	Картометрический	1.00	-
136	437198.04	1334999.53	Картометрический	1.00	-
137	437199.49	1334997.30	Картометрический	1.00	-
138	437201.99	1334995.21	Картометрический	1.00	-
139	437205.45	1334993.49	Картометрический	1.00	-
140	437205.44	1334992.52	Картометрический	1.00	-
141	437205.27	1334988.41	Картометрический	1.00	-
142	437259.25	1334971.01	Картометрический	1.00	-
143	437311.85	1334975.92	Картометрический	1.00	-
144	437313.07	1334983.52	Картометрический	1.00	-
145	437314.04	1334989.62	Картометрический	1.00	-
146	437327.31	1335059.75	Картометрический	1.00	-
147	437328.90	1335060.45	Аналитический	0.10	-
148	437337.97	1335139.85	Картометрический	1.00	-
149	437362.75	1335278.39	Картометрический	1.00	-
150	437368.04	1335374.06	Картометрический	1.00	-
151	437325.16	1335431.68	Картометрический	1.00	-
152	437296.83	1335481.24	Картометрический	1.00	-
153	437334.21	1335481.62	Картометрический	1.00	-
154	437429.92	1335462.70	Картометрический	1.00	-
155	437450.42	1335471.61	Картометрический	1.00	-
156	437468.43	1335483.13	Картометрический	1.00	-
157	437471.41	1335484.30	Картометрический	1.00	-
158	437814.89	1335618.79	Картометрический	1.00	-
159	437989.21	1335468.13	Картометрический	1.00	-
160	437989.86	1335467.58	Картометрический	1.00	-
161	438004.08	1335471.71	Картометрический	1.00	-
162	438154.91	1335577.57	Картометрический	1.00	-
163	438157.30	1335579.14	Картометрический	1.00	-
164	438013.60	1335732.73	Картометрический	1.00	-
165	437950.81	1335800.15	Картометрический	1.00	-
166	437865.12	1335752.54	Аналитический	0.10	-
167	437789.84	1335688.16	Аналитический	0.10	-
168	437808.03	1335660.78	Картометрический	1.00	-
169	437705.90	1335633.87	Картометрический	1.00	-
170	437590.44	1335683.75	Картометрический	1.00	-
171	437621.96	1335817.37	Картометрический	1.00	-
172	437578.17	1335991.47	Аналитический	0.10	-
173	437638.09	1336049.99	Аналитический	0.10	-
174	437634.20	1336053.24	Аналитический	0.10	-
175	437638.40	1336057.32	Аналитический	0.10	-
176	437642.28	1336053.04	Аналитический	0.10	-
177	437653.20	1336063.38	Аналитический	0.10	-
178	437667.52	1336071.73	Картометрический	1.00	-
179	437697.79	1336061.81	Картометрический	1.00	-
180	437729.07	1336043.95	Картометрический	1.00	-

1	2	3	4	5	6
181	437804.29	1335951.48	Аналитический	0.10	-
182	437827.91	1335932.14	Картометрический	1.00	-
183	437835.86	1335937.72	Картометрический	1.00	-
184	437859.69	1335954.42	Картометрический	1.00	-
185	437886.92	1335961.51	Картометрический	1.00	-
186	437931.64	1335953.86	Картометрический	1.00	-
187	438029.18	1335919.75	Картометрический	1.00	-
188	438040.83	1335913.70	Картометрический	1.00	-
189	438060.63	1335902.91	Аналитический	0.10	-
190	438232.69	1335807.30	Картометрический	1.00	-
191	438417.31	1335809.63	Картометрический	1.00	-
192	438399.44	1336060.03	Картометрический	1.00	-
193	438444.48	1336068.48	Картометрический	1.00	-
194	438527.16	1336053.30	Картометрический	1.00	-
195	438776.26	1336062.01	Картометрический	1.00	-
196	438779.33	1336216.21	Картометрический	1.00	-
197	438778.81	1336225.35	Картометрический	1.00	-
198	438777.45	1336249.30	Картометрический	1.00	-
199	438832.60	1336339.78	Картометрический	1.00	-
200	438884.31	1336385.40	Картометрический	1.00	-
201	438938.24	1336414.86	Картометрический	1.00	-
202	439057.59	1336455.76	Картометрический	1.00	-
203	439086.77	1336475.53	Картометрический	1.00	-
204	439157.85	1336558.06	Картометрический	1.00	-
205	439158.20	1336556.59	Картометрический	1.00	-
206	439167.16	1336520.36	Картометрический	1.00	-
207	439168.02	1336516.33	Картометрический	1.00	-
208	439176.52	1336517.87	Картометрический	1.00	-
209	439200.19	1336388.56	Картометрический	1.00	-
210	439392.97	1336417.87	Картометрический	1.00	-
211	439429.94	1336403.59	Картометрический	1.00	-
212	439558.13	1336420.57	Картометрический	1.00	-
213	439691.60	1336447.65	Картометрический	1.00	-
214	439723.83	1336535.17	Картометрический	1.00	-
215	439837.42	1336584.67	Картометрический	1.00	-
216	439789.66	1336712.34	Картометрический	1.00	-
217	439789.19	1336713.60	Картометрический	1.00	-
218	440045.16	1336769.64	Картометрический	1.00	-
219	440231.43	1336811.77	Картометрический	1.00	-
220	440497.42	1336903.23	Картометрический	1.00	-
221	440576.89	1336930.57	Картометрический	1.00	-
222	440805.19	1337009.11	Картометрический	1.00	-
223	441004.86	1337082.94	Картометрический	1.00	-
1	441151.50	1337137.15	Картометрический	1.00	-
224	437801.60	1336293.14	Картометрический	1.00	-
225	437797.97	1336334.65	Картометрический	1.00	-
226	437800.00	1336366.46	Картометрический	1.00	-

1	2	3	4	5	6
227	437817.88	1336368.04	Картометрический	1.00	-
228	437813.55	1336435.38	Картометрический	1.00	-
229	437788.25	1336433.43	Аналитический	0.10	-
230	437773.44	1336432.07	Аналитический	0.10	-
231	437760.40	1336431.61	Аналитический	0.10	-
232	437753.82	1336432.36	Аналитический	0.10	-
233	437753.70	1336440.33	Картометрический	1.00	-
234	437770.46	1336438.62	Аналитический	0.10	-
235	437775.32	1336468.43	Аналитический	0.10	-
236	437784.18	1336510.66	Картометрический	1.00	-
237	437699.98	1336532.04	Картометрический	1.00	-
238	437694.85	1336517.62	Картометрический	1.00	-
239	437687.76	1336497.95	Картометрический	1.00	-
240	437693.49	1336496.82	Аналитический	0.10	-
241	437691.42	1336474.50	Аналитический	0.10	-
242	437691.31	1336473.35	Аналитический	0.10	-
243	437679.79	1336477.05	Аналитический	0.10	-
244	437633.32	1336505.90	Аналитический	0.10	-
245	437598.25	1336523.95	Аналитический	0.10	-
246	437586.67	1336528.68	Аналитический	0.10	-
247	437550.40	1336542.86	Аналитический	0.10	-
248	437545.29	1336544.85	Аналитический	0.10	-
249	437529.34	1336546.80	Аналитический	0.10	-
250	437507.60	1336536.31	Картометрический	1.00	-
251	437503.90	1336527.84	Аналитический	0.10	-
252	437502.34	1336524.27	Аналитический	0.10	-
253	437495.04	1336514.50	Аналитический	0.10	-
254	437451.95	1336407.11	Аналитический	0.10	-
255	437447.39	1336394.52	Аналитический	0.10	-
256	437439.27	1336368.93	Аналитический	0.10	-
257	437420.84	1336300.78	Аналитический	0.10	-
258	437443.37	1336294.12	Картометрический	1.00	-
259	437447.20	1336291.60	Картометрический	1.00	-
260	437479.49	1336285.73	Картометрический	1.00	-
261	437487.56	1336284.40	Картометрический	1.00	-
262	437599.40	1336263.22	Аналитический	0.10	-
263	437600.88	1336262.48	Аналитический	0.10	-
264	437719.24	1336230.39	Аналитический	0.10	-
265	437722.62	1336232.95	Аналитический	0.10	-
266	437730.36	1336251.75	Аналитический	0.10	-
267	437738.44	1336291.37	Картометрический	1.00	-
268	437773.76	1336291.15	Картометрический	1.00	-
224	437801.60	1336293.14	Картометрический	1.00	-
269	437450.82	1336407.51	Аналитический	0.10	-
270	437467.19	1336449.18	Картометрический	1.00	-
271	437425.68	1336462.00	Картометрический	1.00	-
272	437405.74	1336466.29	Картометрический	1.00	-

1	2	3	4	5	6
273	437396.96	1336424.42	Картометрический	1.00	-
269	437450.82	1336407.51	Аналитический	0.10	-
274	436746.54	1334030.59	Картометрический	1.00	-
275	437045.98	1334681.80	Картометрический	1.00	-
276	437114.14	1334833.54	Картометрический	1.00	-
277	437155.92	1334921.50	Картометрический	1.00	-
278	437171.10	1334954.86	Картометрический	1.00	-
279	437183.54	1334993.08	Картометрический	1.00	-
280	437183.67	1334994.02	Картометрический	1.00	-
281	437186.14	1335093.04	Картометрический	1.00	-
282	437188.63	1335193.01	Картометрический	1.00	-
283	437189.17	1335214.51	Картометрический	1.00	-
284	437192.55	1335250.90	Картометрический	1.00	-
285	437201.06	1335291.97	Картометрический	1.00	-
286	437221.36	1335389.89	Картометрический	1.00	-
287	437231.06	1335436.66	Картометрический	1.00	-
288	437242.47	1335487.63	Картометрический	1.00	-
289	437264.32	1335585.22	Картометрический	1.00	-
290	437286.17	1335682.80	Картометрический	1.00	-
291	437297.02	1335731.26	Картометрический	1.00	-
292	437306.60	1335780.68	Картометрический	1.00	-
293	437321.92	1335859.68	Картометрический	1.00	-
294	437323.98	1335879.10	Картометрический	1.00	-
295	437333.25	1335966.47	Картометрический	1.00	-
296	437333.53	1335969.13	Картометрический	1.00	-
297	437329.02	1335972.22	Картометрический	1.00	-
298	437317.93	1335974.61	Картометрический	1.00	-
299	437316.91	1335974.83	Картометрический	1.00	-
300	437291.79	1335978.17	Картометрический	1.00	-
301	437284.65	1335979.71	Картометрический	1.00	-
302	437267.97	1335985.79	Картометрический	1.00	-
303	437248.23	1335995.65	Картометрический	1.00	-
304	437183.09	1336032.66	Картометрический	1.00	-
305	437138.73	1336060.91	Картометрический	1.00	-
306	437131.27	1336069.47	Картометрический	1.00	-
307	437125.89	1336077.09	Картометрический	1.00	-
308	437119.50	1336095.73	Картометрический	1.00	-
309	437110.78	1336121.16	Картометрический	1.00	-
310	437076.23	1336228.79	Картометрический	1.00	-
311	437049.74	1336312.53	Картометрический	1.00	-
312	437019.59	1336412.26	Картометрический	1.00	-
313	436981.92	1336541.26	Картометрический	1.00	-
314	436971.73	1336578.15	Картометрический	1.00	-
315	436956.70	1336574.05	Картометрический	1.00	-
316	436944.74	1336617.26	Картометрический	1.00	-
317	436941.17	1336616.11	Картометрический	1.00	-
318	436911.67	1336611.28	Картометрический	1.00	-

1	2	3	4	5	6
319	436911.11	1336614.12	Картометрический	1.00	-
320	436905.84	1336646.69	Картометрический	1.00	-
321	436900.57	1336679.26	Картометрический	1.00	-
322	436930.18	1336684.06	Картометрический	1.00	-
323	436942.17	1336685.71	Картометрический	1.00	-
324	436922.45	1336783.87	Картометрический	1.00	-
325	436921.60	1336813.02	Картометрический	1.00	-
326	436924.47	1336838.82	Картометрический	1.00	-
327	436936.86	1336913.12	Картометрический	1.00	-
328	436949.76	1336995.47	Картометрический	1.00	-
329	436963.38	1337072.23	Картометрический	1.00	-
330	436967.42	1337098.86	Картометрический	1.00	-
331	436967.98	1337114.16	Картометрический	1.00	-
332	436965.85	1337203.23	Картометрический	1.00	-
333	436964.07	1337278.04	Картометрический	1.00	-
334	436961.66	1337374.85	Картометрический	1.00	-
335	436960.38	1337426.20	Картометрический	1.00	-
336	436960.95	1337509.29	Картометрический	1.00	-
337	436961.49	1337587.57	Картометрический	1.00	-
338	436960.28	1337703.98	Картометрический	1.00	-
339	436959.31	1337796.87	Картометрический	1.00	-
340	436958.58	1337866.39	Картометрический	1.00	-
341	436958.30	1337890.26	Картометрический	1.00	-
342	436965.16	1337922.43	Картометрический	1.00	-
343	436971.33	1337951.36	Картометрический	1.00	-
344	436999.11	1338050.56	Картометрический	1.00	-
345	437027.10	1338178.79	Картометрический	1.00	-
346	437035.18	1338221.65	Картометрический	1.00	-
347	437040.76	1338226.30	Картометрический	1.00	-
348	437048.43	1338227.17	Картометрический	1.00	-
349	436913.36	1338382.15	Картометрический	1.00	-
350	436758.28	1338549.52	Картометрический	1.00	-
351	436689.23	1338392.29	Картометрический	1.00	-
352	436637.24	1338294.67	Картометрический	1.00	-
353	436230.02	1337628.41	Картометрический	1.00	-
354	436650.32	1337635.19	Картометрический	1.00	-
355	436690.82	1337654.20	Картометрический	1.00	-
356	436745.08	1337649.38	Картометрический	1.00	-
357	436740.43	1337741.02	Картометрический	1.00	-
358	436729.31	1337802.09	Картометрический	1.00	-
359	436683.12	1338007.39	Картометрический	1.00	-
360	436727.18	1338021.73	Картометрический	1.00	-
361	436816.68	1337802.77	Картометрический	1.00	-
362	436887.09	1337628.04	Картометрический	1.00	-
363	436861.82	1337374.13	Картометрический	1.00	-
364	436850.60	1337281.90	Картометрический	1.00	-
365	436852.41	1337255.12	Картометрический	1.00	-
366	436851.12	1337229.83	Картометрический	1.00	-

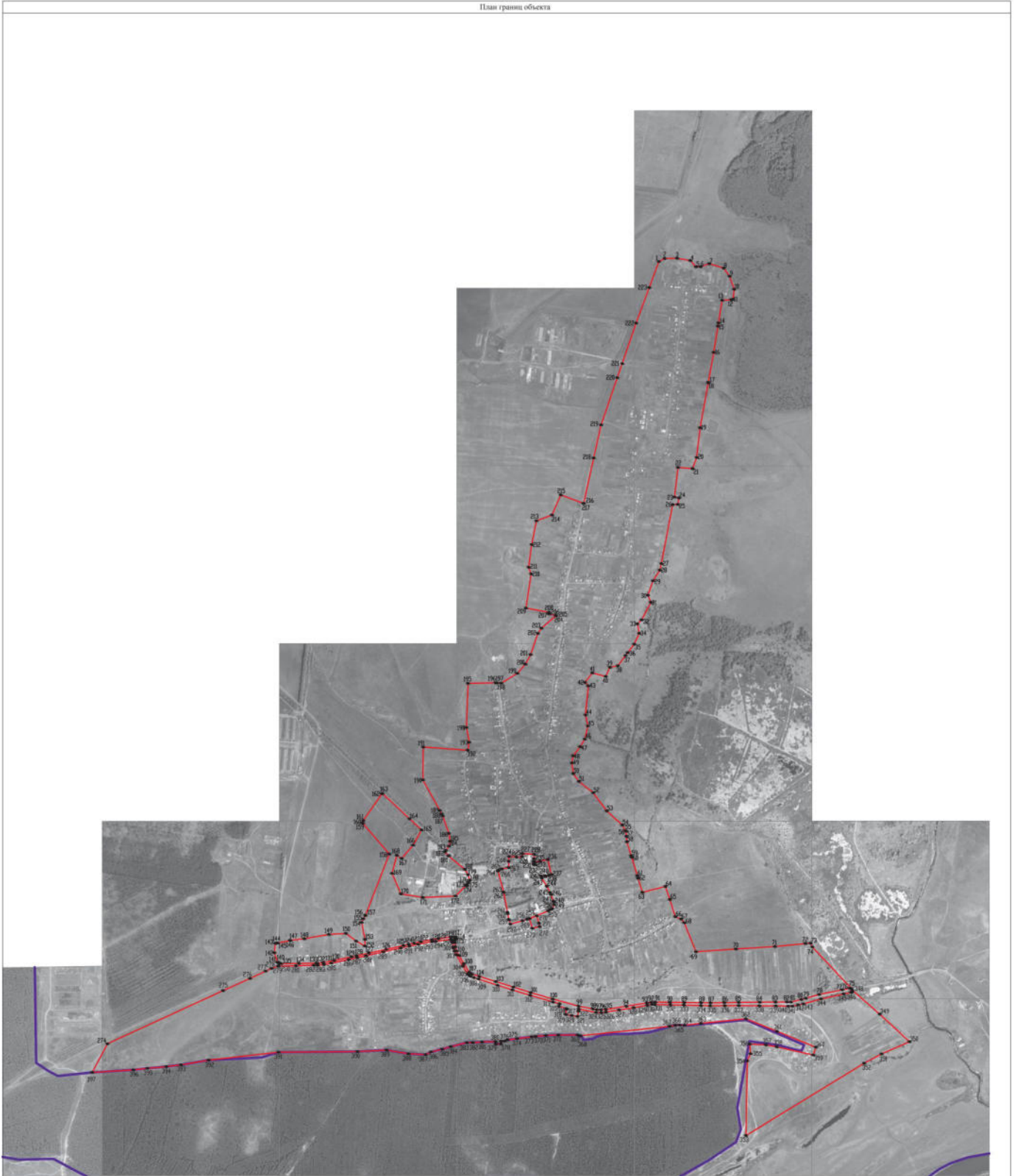
1	2	3	4	5	6
367	436844.65	1337197.95	Картометрический	1.00	-
368	436791.91	1336696.60	Картометрический	1.00	-
369	436795.84	1336680.46	Картометрический	1.00	-
370	436796.34	1336571.38	Картометрический	1.00	-
371	436793.35	1336501.16	Картометрический	1.00	-
372	436787.98	1336443.05	Картометрический	1.00	-
373	436785.99	1336421.36	Картометрический	1.00	-
374	436775.58	1336338.79	Картометрический	1.00	-
375	436767.99	1336283.90	Картометрический	1.00	-
376	436762.08	1336268.17	Картометрический	1.00	-
377	436761.42	1336247.59	Картометрический	1.00	-
378	436745.70	1336247.36	Картометрический	1.00	-
379	436744.37	1336218.14	Картометрический	1.00	-
380	436758.98	1336218.14	Картометрический	1.00	-
381	436756.55	1336141.33	Картометрический	1.00	-
382	436753.45	1336088.65	Картометрический	1.00	-
383	436753.01	1336055.44	Картометрический	1.00	-
384	436730.43	1335965.07	Картометрический	1.00	-
385	436716.48	1335916.76	Картометрический	1.00	-
386	436700.50	1335853.31	Картометрический	1.00	-
387	436685.70	1335823.24	Картометрический	1.00	-
388	436690.05	1335727.06	Картометрический	1.00	-
389	436710.86	1335603.64	Картометрический	1.00	-
390	436702.90	1335439.23	Картометрический	1.00	-
391	436699.36	1334994.28	Картометрический	1.00	-
392	436654.59	1334600.07	Картометрический	1.00	-
393	436627.97	1334445.49	Картометрический	1.00	-
394	436617.96	1334362.04	Картометрический	1.00	-
395	436608.31	1334255.48	Картометрический	1.00	-
396	436599.73	1334176.77	Картометрический	1.00	-
397	436585.60	1333944.56	Картометрический	5.00	-
274	436746.54	1334030.59	Картометрический	1.00	-

## 3. Сведения о характерных точках части (частей) границы объекта

Обозначение характерных точек части границы	Координаты, м		Метод определения координат характерной точки	Средняя квадратическая погрешность положения характерной точки (Mt), м	Описание обозначения точки на местности (при наличии)
	X	Y			
1	2	3	4	5	6
Часть №					
-	-	-	-	-	-



Рисунг 4  
План границь об'єкта



Используемые условные знаки и обозначения:

- границе территориальной зоны
- границе муниципального образования
- — характеристическая точка границ территориальной зоны

Масштаб 1:10000

Руководитель КВНПО «Итерационно-проектный центр»  
Павлова С.В. Ю.В. Шагалова Дата « 04 » ноября 2021 г.  
Место для отбора точек для размещения границ муниципального образования

## ОПИСАНИЕ МЕСТОПОЛОЖЕНИЯ ГРАНИЦ

Зона застройки малоэтажными многоквартирными жилыми домами села Нижний  
Икорец - Ж2/1

(наименование объекта, местоположение границ которого описано  
(далее - объект)

## Раздел 1

Сведения об объекте		
№ п/п	Характеристики объекта	Описание характеристик
1	2	3
1	Местоположение объекта	Воронежская область, Лискинский муниципальный район, Нижнеикорецкое сельское поселение, село Нижний Икорец
2	Площадь объекта $\pm$ величина погрешности определения площади ( $P \pm \Delta P$ )	-
3	Иные характеристики объекта	-


## Раздел 2

Сведения о местоположении границ объекта					
1. Система координат: МСК - 36, зона 1					
2. Сведения о характерных точках границ объекта					
Обозначение характерных точек границ	Координаты, м		Метод определения координат характерной точки	Средняя квадратическая погрешность положения характерной точки (Mt), м	Описание обозначения точки на местности (при наличии)
	X	Y			
1	2	3	4	5	6
1	437801.60	1336293.14	Картометрический	1.00	-
2	437797.97	1336334.65	Картометрический	1.00	-
3	437800.00	1336366.46	Картометрический	1.00	-
4	437778.77	1336367.93	Аналитический	0.10	-
5	437758.76	1336367.83	Аналитический	0.10	-
6	437749.78	1336364.14	Аналитический	0.10	-
7	437750.31	1336349.67	Аналитический	0.10	-
8	437738.44	1336291.37	Картометрический	1.00	-
9	437773.76	1336291.15	Картометрический	1.00	-
1	437801.60	1336293.14	Картометрический	1.00	-
3. Сведения о характерных точках части (частей) границы объекта					
Обозначение характерных точек части границы	Координаты, м		Метод определения координат характерной точки	Средняя квадратическая погрешность положения характерной точки (Mt), м	Описание обозначения точки на местности (при наличии)
	X	Y			
1	2	3	4	5	6
Часть №					
-	-	-	-	-	-



## Раздел 4

## План границ объекта

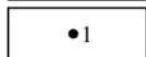


Масштаб 1:2000

Используемые условные знаки и обозначения :



границы территориальной зоны



•1 характерная точка границ территориальной зоны

Руководитель БУВО «Нормативно-проектный центр»

Подпись Ю.В. Шалыгина Ю.В. Шалыгина Дата « 04 » ноября 2021 г.

Место для оттиска печати (при наличии) лица, составившего описание местоположения границ объекта



## ОПИСАНИЕ МЕСТОПОЛОЖЕНИЯ ГРАНИЦ

Общественно-деловая зона села Нижний Икорец - ОД/1

---

(наименование объекта, местоположение границ которого описано  
(далее - объект)

## Раздел 1

Сведения об объекте		
№ п/п	Характеристики объекта	Описание характеристик
1	2	3
1	Местоположение объекта	Воронежская область, Лискинский муниципальный район, Нижнеикорецкое сельское поселение, село Нижний Икорец
2	Площадь объекта $\pm$ величина погрешности определения площади ( $P \pm \Delta P$ )	-
3	Иные характеристики объекта	-

## Раздел 2

Сведения о местоположении границ объекта					
1. Система координат: МСК - 36, зона 1					
2. Сведения о характерных точках границ объекта					
Обозначение характерных точек границ	Координаты, м		Метод определения координат характерной точки	Средняя квадратическая погрешность положения характерной точки (Mt), м	Описание обозначения точки на местности (при наличии)
	X	Y			
1	2	3	4	5	6
1	437817.88	1336368.04	Картометрический	1.00	-
2	437813.55	1336435.38	Картометрический	1.00	-
3	437788.25	1336433.43	Аналитический	0.10	-
4	437773.44	1336432.07	Аналитический	0.10	-
5	437760.40	1336431.61	Аналитический	0.10	-
6	437753.82	1336432.36	Аналитический	0.10	-
7	437753.70	1336440.33	Картометрический	1.00	-
8	437770.46	1336438.62	Аналитический	0.10	-
9	437775.32	1336468.43	Аналитический	0.10	-
10	437784.18	1336510.66	Картометрический	1.00	-
11	437699.98	1336532.04	Картометрический	1.00	-
12	437694.85	1336517.62	Картометрический	1.00	-
13	437687.76	1336497.95	Картометрический	1.00	-
14	437693.49	1336496.82	Аналитический	0.10	-
15	437691.42	1336474.50	Аналитический	0.10	-
16	437691.31	1336473.35	Аналитический	0.10	-
17	437679.79	1336477.05	Аналитический	0.10	-
18	437633.32	1336505.90	Аналитический	0.10	-
19	437598.25	1336523.95	Аналитический	0.10	-
20	437586.67	1336528.68	Аналитический	0.10	-
21	437550.40	1336542.86	Аналитический	0.10	-
22	437545.29	1336544.85	Аналитический	0.10	-
23	437529.34	1336546.80	Аналитический	0.10	-
24	437507.60	1336536.31	Картометрический	1.00	-
25	437503.90	1336527.84	Аналитический	0.10	-
26	437502.34	1336524.27	Аналитический	0.10	-
27	437495.04	1336514.50	Аналитический	0.10	-
28	437451.95	1336407.11	Аналитический	0.10	-
29	437447.39	1336394.52	Аналитический	0.10	-
30	437439.27	1336368.93	Аналитический	0.10	-
31	437420.84	1336300.78	Аналитический	0.10	-
32	437443.37	1336294.12	Картометрический	1.00	-
33	437447.20	1336291.60	Картометрический	1.00	-
34	437479.49	1336285.73	Картометрический	1.00	-
35	437487.56	1336284.40	Картометрический	1.00	-

36	437599.40	1336263.22	Аналитический	0.10	-
37	437615.17	1336397.98	Аналитический	0.10	-
38	437642.31	1336391.92	Аналитический	0.10	-
39	437668.03	1336464.37	Картометрический	1.00	-
40	437689.80	1336457.08	Аналитический	0.10	-
41	437714.40	1336450.03	Аналитический	0.10	-
42	437748.99	1336428.35	Аналитический	0.10	-
43	437752.85	1336389.47	Аналитический	0.10	-
44	437749.78	1336364.14	Аналитический	0.10	-
45	437758.76	1336367.83	Аналитический	0.10	-
46	437778.77	1336367.93	Картометрический	1.00	-
47	437800.00	1336366.46	Картометрический	1.00	-
1	437817.88	1336368.04	Картометрический	1.00	-
48	437450.82	1336407.51	Аналитический	0.10	-
49	437467.19	1336449.18	Картометрический	1.00	-
50	437425.68	1336462.00	Картометрический	1.00	-
51	437405.74	1336466.29	Картометрический	1.00	-
52	437396.96	1336424.42	Картометрический	1.00	-
48	437450.82	1336407.51	Аналитический	0.10	-
53	436971.73	1336578.15	Картометрический	1.00	-
54	436963.30	1336608.67	Картометрический	1.00	-
55	436943.97	1336678.51	Картометрический	1.00	-
56	436942.17	1336685.71	Картометрический	1.00	-
57	436930.18	1336684.06	Аналитический	0.10	-
58	436900.57	1336679.26	Аналитический	0.10	-
59	436905.84	1336646.69	Аналитический	0.10	-
60	436911.11	1336614.12	Аналитический	0.10	-
61	436911.67	1336611.28	Аналитический	0.10	-
62	436941.17	1336616.11	Аналитический	0.10	-
63	436944.74	1336617.26	Аналитический	0.10	-
64	436956.70	1336574.05	Картометрический	1.00	-
53	436971.73	1336578.15	Картометрический	1.00	-

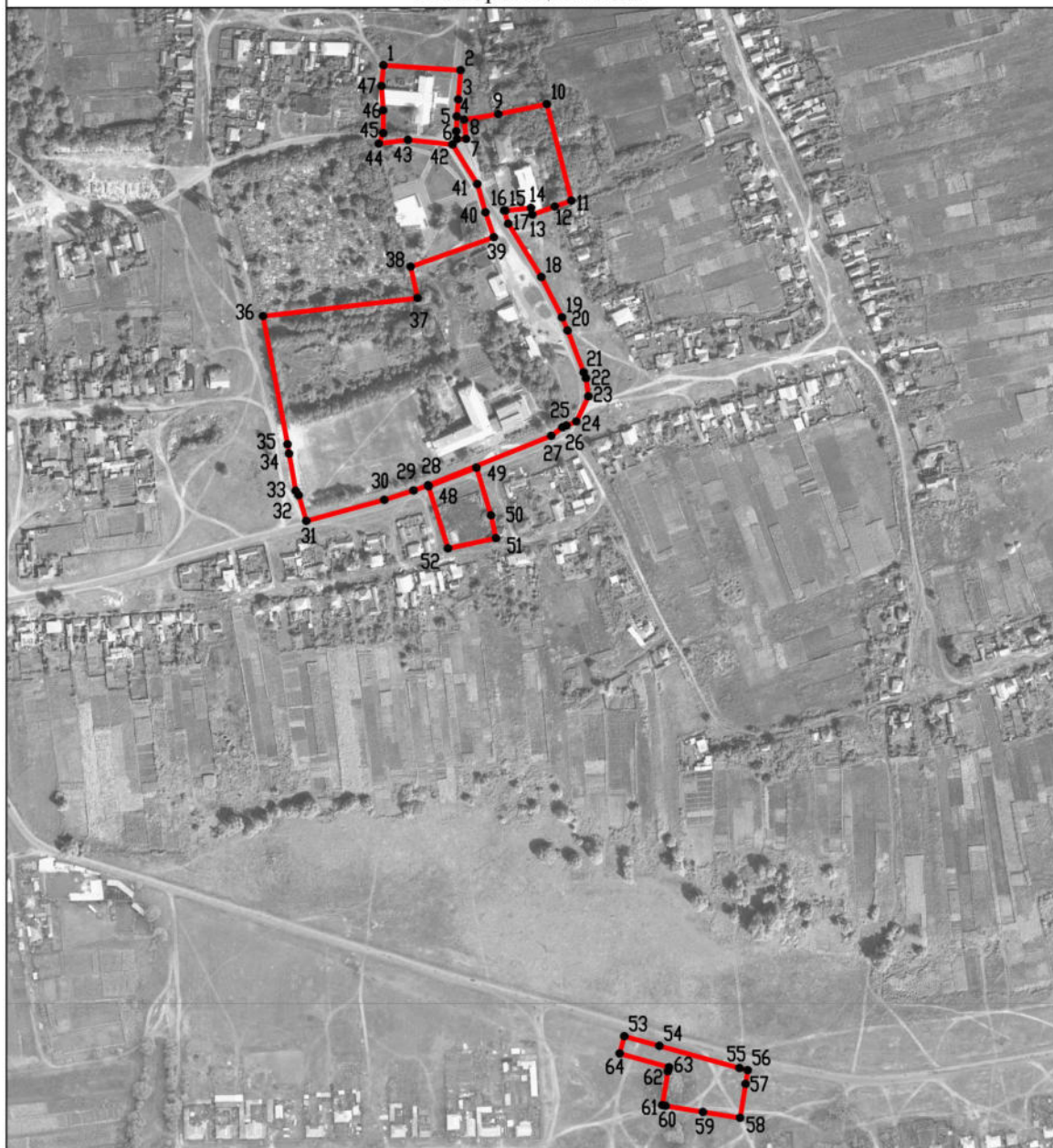
## 3. Сведения о характерных точках части (частей) границы объекта

Обозначение характерных точек части границы	Координаты, м		Метод определения координат характерной точки	Средняя квадратическая погрешность положения характерной точки (Mt), м	Описание обозначения точки на местности (при наличии)
	X	Y			
1	2	3	4	5	6
Часть №					
-	-	-	-	-	-





## Раздел 4

## План границ объекта




Масштаб 1:5000

Используемые условные знаки и обозначения:

	границы территориальной зоны
	характерная точка границ территориальной зоны

Руководитель БУВО «Нормативно-проектный центр»

Подпись  Ю.В.Шалыгина Дата « 04 » ноября 2021г.

Место для оттиска печати (при наличии) лица, составившего описание местоположения границ объекта



## ОПИСАНИЕ МЕСТОПОЛОЖЕНИЯ ГРАНИЦ

Зона улиц, дорог, инженерной и транспортной инфраструктуры  
села Нижний Игорец - ИТ1/1

(наименование объекта, местоположение границ которого описано  
(далее - объект)

## Раздел 1

Сведения об объекте		
№ п/п	Характеристики объекта	Описание характеристик
1	2	3
1	Местоположение объекта	Воронежская область, Лискинский муниципальный район, Нижнеикорецкое сельское поселение, село Нижний Игорец
2	Площадь объекта $\pm$ величина погрешности определения площади ( $P \pm \Delta P$ )	-
3	Иные характеристики объекта	-

Сведения о местоположении границ объекта					
1. Система координат: МСК - 36, зона 1					
2. Сведения о характерных точках границ объекта					
Обозначение характерных точек границ	Координаты, м		Метод определения координат характерной точки	Средняя квадратическая погрешность положения характерной точки (Mt), м	Описание обозначения точки на местности (при наличии)
	X	Y			
1	2	3	4	5	6
1	437205.27	1334988.41	Картометрический	1.00	-
2	437205.44	1334992.52	Картометрический	1.00	-
3	437205.45	1334993.49	Картометрический	1.00	-
4	437201.99	1334995.21	Картометрический	1.00	-
5	437199.49	1334997.30	Картометрический	1.00	-
6	437198.04	1334999.53	Картометрический	1.00	-
7	437198.15	1335008.77	Картометрический	1.00	-
8	437199.32	1335108.76	Картометрический	1.00	-
9	437200.49	1335208.75	Картометрический	1.00	-
10	437200.55	1335213.96	Картометрический	1.00	-
11	437203.11	1335246.84	Картометрический	1.00	-
12	437215.58	1335307.38	Картометрический	1.00	-
13	437235.76	1335405.33	Картометрический	1.00	-
14	437241.64	1335433.90	Картометрический	1.00	-
15	437256.99	1335503.04	Картометрический	1.00	-
16	437278.67	1335600.67	Картометрический	1.00	-
17	437300.34	1335698.29	Картометрический	1.00	-
18	437306.88	1335727.73	Картометрический	1.00	-
19	437320.84	1335796.16	Картометрический	1.00	-
20	437333.45	1335857.94	Картометрический	1.00	-
21	437338.36	1335894.56	Картометрический	1.00	-
22	437347.76	1335964.67	Картометрический	1.00	-
23	437348.82	1335982.51	Картометрический	1.00	-
24	437349.53	1335993.88	Картометрический	1.00	-
25	437342.87	1335994.00	Картометрический	1.00	-
26	437338.06	1335994.04	Картометрический	1.00	-
27	437335.61	1335989.21	Картометрический	1.00	-
28	437327.07	1335986.58	Картометрический	1.00	-
29	437315.63	1335987.69	Картометрический	1.00	-
30	437293.39	1335990.80	Картометрический	1.00	-
31	437269.20	1335997.02	Картометрический	1.00	-
32	437245.06	1336009.74	Картометрический	1.00	-
33	437197.88	1336038.77	Картометрический	1.00	-
34	437149.30	1336068.65	Картометрический	1.00	-
35	437146.27	1336074.11	Картометрический	1.00	-
36	437139.46	1336084.24	Картометрический	1.00	-
37	437125.89	1336125.83	Картометрический	1.00	-

1	2	3	4	5	6
38	437096.80	1336218.81	Картометрический	1.00	-
39	437065.73	1336317.32	Картометрический	1.00	-
40	437034.94	1336414.83	Картометрический	1.00	-
41	436998.91	1336539.51	Картометрический	1.00	-
42	436958.37	1336684.94	Картометрический	1.00	-
43	436942.68	1336765.02	Картометрический	1.00	-
44	436938.21	1336787.82	Картометрический	1.00	-
45	436937.52	1336811.45	Картометрический	1.00	-
46	436939.27	1336838.47	Картометрический	1.00	-
47	436958.14	1336954.08	Картометрический	1.00	-
48	436977.12	1337070.41	Картометрический	1.00	-
49	436980.53	1337095.06	Картометрический	1.00	-
50	436981.53	1337117.09	Картометрический	1.00	-
51	436980.18	1337199.62	Картометрический	1.00	-
52	436979.14	1337279.95	Картометрический	1.00	-
53	436977.96	1337374.97	Картометрический	1.00	-
54	436977.30	1337428.30	Картометрический	1.00	-
55	436977.92	1337506.01	Картометрический	1.00	-
56	436979.57	1337587.48	Картометрический	1.00	-
57	436980.54	1337706.02	Картометрический	1.00	-
58	436981.26	1337794.14	Картометрический	1.00	-
59	436981.79	1337859.30	Картометрический	1.00	-
60	436981.55	1337881.39	Картометрический	1.00	-
61	436995.87	1337940.32	Картометрический	1.00	-
62	437002.84	1337965.25	Картометрический	1.00	-
63	436983.80	1337943.52	Картометрический	1.00	-
64	436965.16	1337922.43	Картометрический	1.00	-
65	436958.30	1337890.26	Картометрический	1.00	-
66	436958.58	1337866.39	Картометрический	1.00	-
67	436959.31	1337796.87	Картометрический	1.00	-
68	436960.28	1337703.98	Картометрический	1.00	-
69	436961.49	1337587.57	Картометрический	1.00	-
70	436960.95	1337509.29	Картометрический	1.00	-
71	436960.38	1337426.20	Картометрический	1.00	-
72	436961.66	1337374.85	Картометрический	1.00	-
73	436964.07	1337278.04	Картометрический	1.00	-
74	436965.85	1337203.23	Картометрический	1.00	-
75	436967.98	1337114.16	Картометрический	1.00	-
76	436967.42	1337098.86	Картометрический	1.00	-
77	436963.38	1337072.23	Картометрический	1.00	-
78	436949.76	1336995.47	Картометрический	1.00	-
79	436936.86	1336913.12	Картометрический	1.00	-
80	436924.47	1336838.82	Картометрический	1.00	-
81	436921.60	1336813.02	Картометрический	1.00	-
82	436922.45	1336783.87	Картометрический	1.00	-
83	436942.17	1336685.71	Картометрический	1.00	-
84	436943.97	1336678.51	Картометрический	1.00	-
85	436963.30	1336608.67	Картометрический	1.00	-

1	2	3	4	5	6
86	436971.73	1336578.15	Картометрический	1.00	-
87	436981.92	1336541.26	Картометрический	1.00	-
88	437019.59	1336412.26	Картометрический	1.00	-
89	437049.74	1336312.53	Картометрический	1.00	-
90	437076.23	1336228.79	Картометрический	1.00	-
91	437110.78	1336121.16	Картометрический	1.00	-
92	437119.50	1336095.73	Картометрический	1.00	-
93	437125.89	1336077.09	Картометрический	1.00	-
94	437131.27	1336069.47	Картометрический	1.00	-
95	437138.73	1336060.91	Картометрический	1.00	-
96	437183.09	1336032.66	Картометрический	1.00	-
97	437248.23	1335995.65	Картометрический	1.00	-
98	437267.97	1335985.79	Картометрический	1.00	-
99	437284.65	1335979.71	Картометрический	1.00	-
100	437291.79	1335978.17	Картометрический	1.00	-
101	437316.91	1335974.83	Картометрический	1.00	-
102	437317.93	1335974.61	Картометрический	1.00	-
103	437329.02	1335972.22	Картометрический	1.00	-
104	437333.53	1335969.13	Картометрический	1.00	-
105	437333.25	1335966.47	Картометрический	1.00	-
106	437323.98	1335879.10	Картометрический	1.00	-
107	437321.92	1335859.68	Картометрический	1.00	-
108	437306.60	1335780.68	Картометрический	1.00	-
109	437297.02	1335731.26	Картометрический	1.00	-
110	437286.17	1335682.80	Картометрический	1.00	-
111	437264.32	1335585.22	Картометрический	1.00	-
112	437242.47	1335487.63	Картометрический	1.00	-
113	437231.06	1335436.66	Картометрический	1.00	-
114	437221.36	1335389.89	Картометрический	1.00	-
115	437201.06	1335291.97	Картометрический	1.00	-
116	437192.55	1335250.90	Картометрический	1.00	-
117	437189.17	1335214.51	Картометрический	1.00	-
118	437188.63	1335193.01	Картометрический	1.00	-
119	437186.14	1335093.04	Картометрический	1.00	-
120	437183.67	1334994.02	Картометрический	1.00	-
121	437183.54	1334993.08	Картометрический	1.00	-
122	437190.26	1334992.91	Картометрический	1.00	-
1	437205.27	1334988.41	Картометрический	1.00	-

## 3. Сведения о характерных точках части (частей) границы объекта

Обозначение характерных точек части границы	Координаты, м		Метод определения координат характерной точки	Средняя квадратическая погрешность положения характерной точки (Mt), м	Описание обозначения точки на местности (при наличии)
	X	Y			
1	2	3	4	5	6
Часть №					
-	-	-	-	-	-



Рисунок 4  
План границ области



Используемые условные знаки и обозначения:

- граница территориальной зоны
- граница муниципального образования
- характерная точка грани территориальной зоны

Масштаб 1:5000

Руководитель ООО «Территорино-архитектурный центр»  
 Подпись: \_\_\_\_\_ Ф.И.О. Шалагина Д.А. «\_\_\_» \_\_\_\_\_ 2021 г.  
 Место для печати (подпись) лица, составившего плановые межевые документы границ области

## ОПИСАНИЕ МЕСТОПОЛОЖЕНИЯ ГРАНИЦ

Зона сельскохозяйственного использования в границах населенного пункта  
села Нижний Игорец - СХ1/1

(наименование объекта, местоположение границ которого описано  
(далее - объект)

## Раздел 1

Сведения об объекте		
№ п/п	Характеристики объекта	Описание характеристик
1	2	3
1	Местоположение объекта	Воронежская область, Лискинский муниципальный район, Нижнеикорецкое сельское поселение, село Нижний Игорец
2	Площадь объекта $\pm$ величина погрешности определения площади ( $P \pm \Delta P$ )	-
3	Иные характеристики объекта	-

## Раздел 2

Сведения о местоположении границ объекта					
1. Система координат: МСК - 36, зона 1					
2. Сведения о характерных точках границ объекта					
Обозначение характерных точек границ	Координаты, м		Метод определения координат характерной точки	Средняя квадратическая погрешность положения характерной точки (Mt), м	Описание обозначения точки на местности (при наличии)
	X	Y			
1	2	3	4	5	6
1	437632.30	1337173.94	Картометрический	1.00	-
2	437764.00	1337755.27	Картометрический	1.00	-
3	437626.24	1337831.65	Картометрический	1.00	-
4	437312.85	1337991.72	Картометрический	1.00	-
5	437310.76	1337963.34	Картометрический	1.00	-
6	437294.40	1337791.51	Картометрический	1.00	-
7	437280.32	1337571.77	Картометрический	1.00	-
8	437264.77	1337346.59	Картометрический	1.00	-
9	437427.82	1337280.28	Картометрический	1.00	-
10	437448.81	1337262.62	Картометрический	1.00	-
11	437461.90	1337230.07	Картометрический	1.00	-
12	437558.94	1337199.43	Картометрический	1.00	-
1	437632.30	1337173.94	Картометрический	1.00	-
3. Сведения о характерных точках части (частей) границы объекта					
Обозначение характерных точек части границы	Координаты, м		Метод определения координат характерной точки	Средняя квадратическая погрешность положения характерной точки (Mt), м	Описание обозначения точки на местности (при наличии)
	X	Y			
1	2	3	4	5	6
Часть №					
-	-	-	-	-	-



Раздел 4

План границ объекта



Масштаб 1:5000

Используемые условные знаки и обозначения :

— границы территориальной зоны

•1 характерная точка границ территориальной зоны



Руководитель БУВО «Нормативно-проектный центр»

Подпись Ю.В.Шалыгина Дата « 04 » ноября 2021 г.

Место для оттиска печати (при наличии) лица, составившего описание местоположения границ объекта

## ОПИСАНИЕ МЕСТОПОЛОЖЕНИЯ ГРАНИЦ

Зона сельскохозяйственного производства села Нижний Икорец – СХ2/1

(наименование объекта, местоположение границ которого описано  
(далее - объект)

## Раздел 1

Сведения об объекте		
№ п/п	Характеристики объекта	Описание характеристик
1	2	3
1	Местоположение объекта	Воронежская область, Лискинский муниципальный район, Нижнеикорецкое сельское поселение, село Нижний Икорец
2	Площадь объекта $\pm$ величина погрешности определения площади ( $P \pm \Delta P$ )	-
3	Иные характеристики объекта	-

## Раздел 2

Сведения о местоположении границ объекта					
1. Система координат: МСК - 36, зона 1					
2. Сведения о характерных точках границ объекта					
Обозначение характерных точек границ	Координаты, м		Метод определения координат характерной точки	Средняя квадратическая погрешность положения характерной точки (Mt), м	Описание обозначения точки на местности (при наличии)
	X	Y			
1	2	3	4	5	6
1	437789.84	1335688.16	Аналитический	0.10	-
2	437865.12	1335752.54	Аналитический	0.10	-
3	437950.81	1335800.15	Картометрический	1.00	-
4	437827.91	1335932.14	Картометрический	1.00	-
5	437804.29	1335951.48	Аналитический	0.10	-
6	437729.07	1336043.95	Картометрический	1.00	-
7	437697.79	1336061.81	Картометрический	1.00	-
8	437667.52	1336071.73	Картометрический	1.00	-
9	437653.20	1336063.38	Аналитический	0.10	-
10	437642.28	1336053.04	Аналитический	0.10	-
11	437638.40	1336057.32	Аналитический	0.10	-
12	437634.20	1336053.24	Аналитический	0.10	-
13	437638.09	1336049.99	Аналитический	0.10	-
14	437578.17	1335991.47	Аналитический	0.10	-
15	437570.69	1335807.67	Картометрический	1.00	-
16	437621.96	1335817.37	Картометрический	1.00	-
17	437644.91	1335723.53	Аналитический	0.10	-
18	437733.18	1335770.68	Аналитический	0.10	-
1	437789.84	1335688.16	Аналитический	0.10	-
3. Сведения о характерных точках части (частей) границы объекта					
Обозначение характерных точек части границы	Координаты, м		Метод определения координат характерной точки	Средняя квадратическая погрешность положения характерной точки (Mt), м	Описание обозначения точки на местности (при наличии)
	X	Y			
1	2	3	4	5	6
Часть №					
-	-	-	-	-	-




Раздел 4

План границ объекта



Масштаб 1:5000

Используемые условные знаки и обозначения :



границы территориальной зоны



характерная точка границ территориальной зоны

Руководитель БУВО «Нормативно-проектный центр»

Подпись Ю.В.Шалыгина Дата « 04 » ноября 2021 г.

Место для оттиска печати (при наличии) лица, составившего описание местоположения границ объекта



## ОПИСАНИЕ МЕСТОПОЛОЖЕНИЯ ГРАНИЦ

Зона животноводства села Нижний Икорец – СХЗ/1

---

(наименование объекта, местоположение границ которого описано  
(далее - объект)

## Раздел 1

Сведения об объекте		
№ п/п	Характеристики объекта	Описание характеристик
1	2	3
1	Местоположение объекта	Воронежская область, Лискинский муниципальный район, Нижнеикорецкое сельское поселение, село Нижний Икорец
2	Площадь объекта $\pm$ величина погрешности определения площади ( $P \pm \Delta P$ )	-
3	Иные характеристики объекта	-

## Раздел 2

Сведения о местоположении границ объекта					
1. Система координат: МСК - 36, зона 1					
2. Сведения о характерных точках границ объекта					
Обозначение характерных точек границ	Координаты, м		Метод определения координат характерной точки	Средняя квадратическая погрешность положения характерной точки (Mt), м	Описание обозначения точки на местности (при наличии)
	X	Y			
1	2	3	4	5	6
1	437808.03	1335660.78	Картометрический	1.00	-
2	437789.84	1335688.16	Аналитический	0.10	-
3	437733.18	1335770.68	Аналитический	0.10	-
4	437644.91	1335723.53	Аналитический	0.10	-
5	437621.55	1335817.29	Картометрический	1.00	-
6	437570.69	1335807.67	Картометрический	1.00	-
7	437590.44	1335683.75	Картометрический	1.00	-
8	437705.90	1335633.87	Картометрический	1.00	-
1	437808.03	1335660.78	Картометрический	1.00	-
3. Сведения о характерных точках части (частей) границы объекта					
Обозначение характерных точек части границы	Координаты, м		Метод определения координат характерной точки	Средняя квадратическая погрешность положения характерной точки (Mt), м	Описание обозначения точки на местности (при наличии)
	X	Y			
1	2	3	4	5	6
Часть №					
-	-	-	-	-	-



## Раздел 4

## План границ объекта




Масштаб 1:2000

Используемые условные знаки и обозначения :



границы территориальной зоны



характерная точка границ территориальной зоны

Руководитель БУВО «Нормативно-проектный центр»

Подпись Ю.В. Шалыгина Ю.В. Шалыгина Дата « 04 » ноября 2021 г.

Место для оттиска печати (при наличии) лица, составившего описание местоположения границ объекта



## ОПИСАНИЕ МЕСТОПОЛОЖЕНИЯ ГРАНИЦ

Зона рекреационного назначения - объектов отдыха села Нижний Икорец - Р1/1

---

(наименование объекта, местоположение границ которого описано  
(далее - объект)

## Раздел 1

Сведения об объекте		
№ п/п	Характеристики объекта	Описание характеристик
1	2	3
1	Местоположение объекта	Воронежская область, Лискинский муниципальный район, Нижнеикорецкое сельское поселение, село Нижний Икорец
2	Площадь объекта $\pm$ величина погрешности определения площади ( $P \pm \text{Дельта } P$ )	-
3	Иные характеристики объекта	-

## Раздел 2

Сведения о местоположении границ объекта					
1. Система координат: МСК - 36, зона 1					
2. Сведения о характерных точках границ объекта					
Обозначение характерных точек границ	Координаты, м		Метод определения координат характерной точки	Средняя квадратическая погрешность положения характерной точки (Mt), м	Описание обозначения точки на местности (при наличии)
	X	Y			
1	2	3	4	5	6
1	437749.78	1336364.14	Картометрический	1.00	-
2	437752.85	1336389.47	Картометрический	1.00	-
3	437748.99	1336428.35	Картометрический	1.00	-
4	437714.40	1336450.03	Картометрический	1.00	-
5	437689.80	1336457.08	Картометрический	1.00	-
6	437668.03	1336464.37	Картометрический	1.00	-
7	437642.31	1336391.92	Картометрический	1.00	-
8	437670.57	1336382.58	Картометрический	1.00	-
9	437671.10	1336385.69	Картометрический	1.00	-
10	437679.86	1336382.97	Картометрический	1.00	-
11	437679.33	1336381.05	Картометрический	1.00	-
12	437686.91	1336379.13	Картометрический	1.00	-
13	437687.63	1336381.61	Картометрический	1.00	-
14	437698.86	1336378.68	Картометрический	1.00	-
1	437749.78	1336364.14	Картометрический	1.00	-
3. Сведения о характерных точках части (частей) границы объекта					
Обозначение характерных точек части границы	Координаты, м		Метод определения координат характерной точки	Средняя квадратическая погрешность положения характерной точки (Mt), м	Описание обозначения точки на местности (при наличии)
	X	Y			
1	2	3	4	5	6
Часть №					
-	-	-	-	-	-



## Раздел 4

## План границ объекта




Масштаб 1:2000

Используемые условные знаки и обозначения :



границы территориальной зоны



характерная точка границ территориальной зоны

Руководитель БУВО «Нормативно-проектный центр»

Подпись Ю.В. Шалыгина Ю.В. Шалыгина Дата « 04 » ноября 2021 г.

Место для оттиска печати (при наличии) лица, составившего описание местоположения границ объекта



## ОПИСАНИЕ МЕСТОПОЛОЖЕНИЯ ГРАНИЦ

Зона ритуальных объектов села Нижний Икорец - СН1/1

---

 (наименование объекта, местоположение границ которого описано  
 (далее - объект))

## Раздел 1

Сведения об объекте		
№ п/п	Характеристики объекта	Описание характеристик
1	2	3
1	Местоположение объекта	Воронежская область, Лискинский муниципальный район, Нижнеикорецкое сельское поселение, село Нижний Икорец
2	Площадь объекта $\pm$ величина погрешности определения площади ( $P \pm \Delta P$ )	-
3	Иные характеристики объекта	-

## Раздел 2

Сведения о местоположении границ объекта					
1. Система координат: МСК - 36, зона 1					
2. Сведения о характерных точках границ объекта					
Обозначение характерных точек границ	Координаты, м		Метод определения координат характерной точки	Средняя квадратическая погрешность положения характерной точки (Mt), м	Описание обозначения точки на местности (при наличии)
	X	Y			
1	2	3	4	5	6
1	437719.24	1336230.39	Аналитический	0.10	-
2	437722.62	1336232.95	Аналитический	0.10	-
3	437730.36	1336251.75	Аналитический	0.10	-
4	437738.44	1336291.37	Картометрический	1.00	-
5	437750.31	1336349.67	Аналитический	0.10	-
6	437749.78	1336364.14	Аналитический	0.10	-
7	437698.86	1336378.68	Аналитический	0.10	-
8	437687.63	1336381.61	Аналитический	0.10	-
9	437686.91	1336379.13	Аналитический	0.10	-
10	437679.33	1336381.05	Аналитический	0.10	-
11	437679.86	1336382.97	Аналитический	0.10	-
12	437671.10	1336385.69	Аналитический	0.10	-
13	437670.57	1336382.58	Аналитический	0.10	-
14	437642.31	1336391.92	Аналитический	0.10	-
15	437615.17	1336397.98	Аналитический	0.10	-
16	437599.40	1336263.22	Аналитический	0.10	-
17	437600.88	1336262.48	Аналитический	0.10	-
1	437719.24	1336230.39	Аналитический	0.10	-
3. Сведения о характерных точках части (частей) границы объекта					
Обозначение характерных точек части границы	Координаты, м		Метод определения координат характерной точки	Средняя квадратическая погрешность положения характерной точки (Mt), м	Описание обозначения точки на местности (при наличии)
	X	Y			
1	2	3	4	5	6
1	437719.24	1336230.39	Аналитический	0.10	-
Часть №					
-	-	-	-	-	-



## Раздел 4

## План границ объекта



Масштаб 1:2000

Используемые условные знаки и обозначения :



границы территориальной зоны



характерная точка границ территориальной зоны

Руководитель БУВО «Нормативно-проектный центр»

Подпись Ю.В. Шалыгина Ю.В. Шалыгина Дата « 04 » ноября 2021 г.

Место для оттиска печати (при наличии) лица, составившего описание местоположения границ объекта



Приложение № 2  
к правилам землепользования и застройки  
Нижекорецкого сельского поселения  
Лискинского муниципального района  
Воронежской области

**СВЕДЕНИЯ О ГРАНИЦАХ ТЕРРИТОРИАЛЬНЫХ ЗОН,  
СОДЕРЖАЩИЕ ГРАФИЧЕСКОЕ ОПИСАНИЕ МЕСТОПОЛОЖЕНИЯ  
ГРАНИЦ ТЕРРИТОРИАЛЬНЫХ ЗОН, ПЕРЕЧЕНЬ КООРДИНАТ  
ХАРАКТЕРНЫХ ТОЧЕК ГРАНИЦ ТЕРРИТОРИАЛЬНЫХ ЗОН  
СЕЛА МАСЛОВКА**

## ОПИСАНИЕ МЕСТОПОЛОЖЕНИЯ ГРАНИЦ

Зона застройки индивидуальными жилыми домами села Масловка - Ж1/2

---

(наименование объекта, местоположение границ которого описано  
(далее - объект)

## Раздел 1

Сведения об объекте		
№ п/п	Характеристики объекта	Описание характеристик
1	2	3
1	Местоположение объекта	Воронежская область, Лискинский муниципальный район, Нижнеикорецкое сельское поселение, село Масловка
2	Площадь объекта $\pm$ величина погрешности определения площади ( $P \pm \text{Дельта } P$ )	-
3	Иные характеристики объекта	-

## Раздел 2

Сведения о местоположении границ объекта					
1. Система координат: МСК - 36, зона 1					
2. Сведения о характерных точках границ объекта					
Обозначение характерных точек границ	Координаты, м		Метод определения координат характерной точки	Средняя квадратическая погрешность положения характерной точки (Mt), м	Описание обозначения точки на местности (при наличии)
	X	Y			
1	2	3	4	5	6
1	441480.25	1339555.99	Аналитический	0.10	-
2	441478.79	1339565.38	Аналитический	0.10	-
3	441469.15	1339620.77	Аналитический	0.10	-
4	441488.52	1339624.30	Аналитический	0.10	-
5	441501.63	1339651.03	Аналитический	0.10	-
6	441484.11	1339715.10	Аналитический	0.10	-
7	441443.68	1339813.11	Аналитический	0.10	-
8	441432.24	1339840.04	Аналитический	0.10	-
9	441061.97	1339817.92	Аналитический	0.10	-
10	440936.77	1339833.35	Аналитический	0.10	-
11	440820.73	1339847.65	Аналитический	0.10	-
12	440650.08	1339868.69	Аналитический	0.10	-
13	440494.36	1339887.88	Аналитический	0.10	-
14	440377.31	1339902.31	Аналитический	0.10	-
15	440267.01	1339915.91	Аналитический	0.02	-
16	440124.11	1340090.41	Аналитический	0.10	-
17	440078.66	1340049.14	Аналитический	0.10	-
18	440008.77	1339984.92	Аналитический	0.10	-
19	439972.94	1339952.89	Аналитический	0.10	-
20	439928.28	1339913.91	Картометрический	1.00	-
21	439883.02	1339872.45	Картометрический	1.00	-
22	439850.55	1339845.81	Картометрический	1.00	-
23	439822.79	1339823.03	Картометрический	1.00	-
24	439810.05	1339813.00	Картометрический	1.00	-
25	439808.34	1339810.52	Картометрический	1.00	-
26	439807.12	1339807.90	Картометрический	1.00	-
27	439796.86	1339801.80	Картометрический	1.00	-
28	439791.59	1339810.05	Картометрический	1.00	-
29	439784.52	1339821.10	Картометрический	1.00	-
30	439766.38	1339848.09	Картометрический	1.00	-
31	439742.97	1339882.92	Картометрический	1.00	-
32	439717.29	1339919.94	Картометрический	1.00	-
33	439666.79	1339983.10	Картометрический	1.00	-
34	439641.30	1340010.92	Картометрический	1.00	-
35	439594.01	1340061.92	Картометрический	1.00	-
36	439540.41	1340118.02	Картометрический	1.00	-

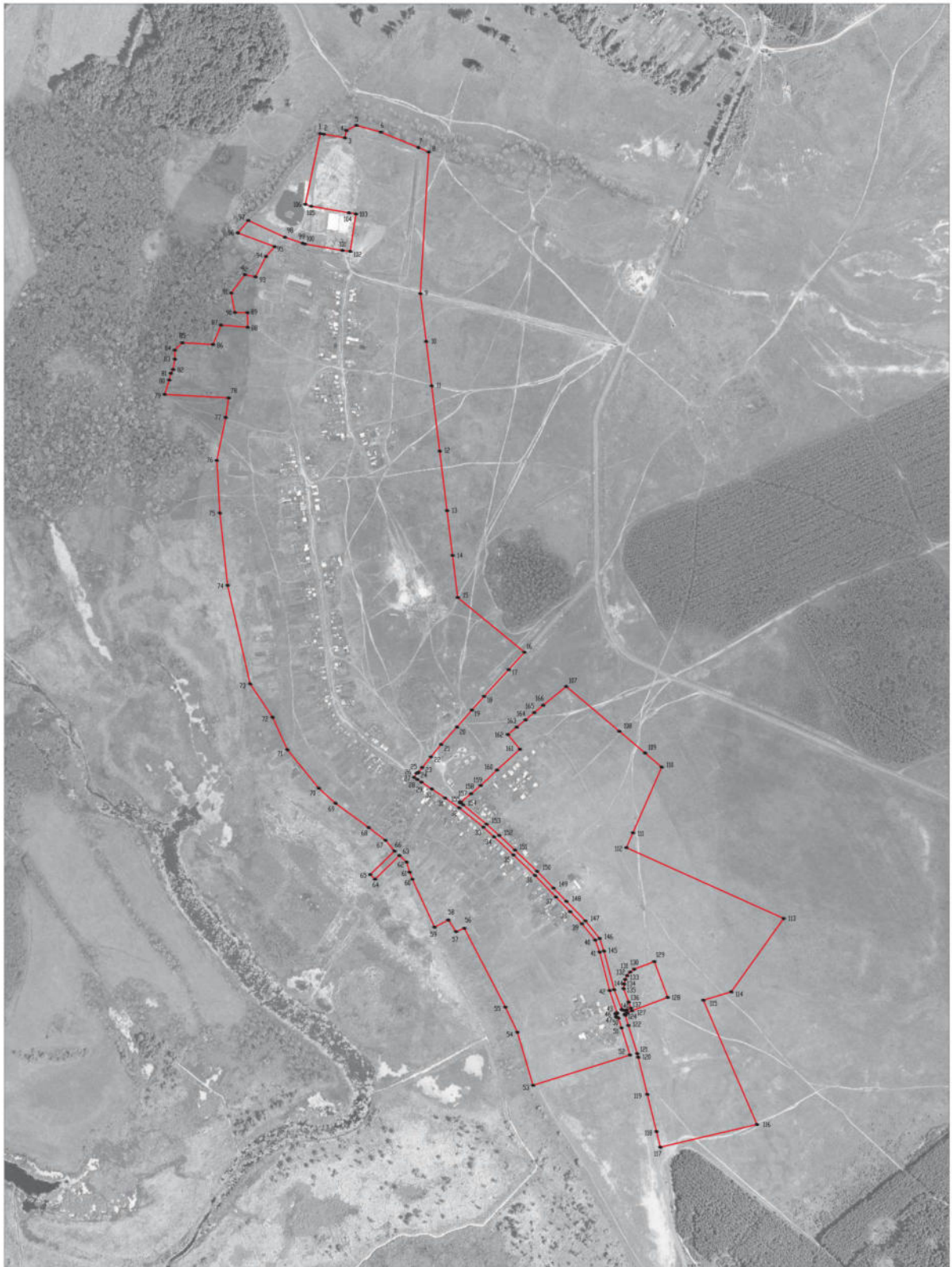
1	2	3	4	5	6
37	439484.03	1340172.85	Картометрический	1.00	-
38	439445.54	1340210.28	Картометрический	1.00	-
39	439413.86	1340241.09	Картометрический	1.00	-
40	439371.43	1340275.58	Картометрический	1.00	-
41	439340.07	1340287.29	Картометрический	1.00	-
42	439239.42	1340313.42	Картометрический	1.00	-
43	439181.22	1340332.56	Картометрический	1.00	-
44	439180.04	1340332.10	Картометрический	1.00	-
45	439178.89	1340330.95	Картометрический	1.00	-
46	439177.82	1340328.45	Картометрический	1.00	-
47	439169.87	1340330.15	Картометрический	1.00	-
48	439169.75	1340332.85	Картометрический	1.00	-
49	439168.72	1340334.80	Картометрический	1.00	-
50	439167.35	1340336.27	Картометрический	1.00	-
51	439141.56	1340344.35	Аналитический	0.10	-
52	439070.85	1340366.52	Аналитический	0.10	-
53	438991.60	1340112.83	Аналитический	0.10	-
54	439130.32	1340071.96	Картометрический	1.00	-
55	439195.91	1340040.68	Картометрический	1.00	-
56	439402.19	1339933.13	Картометрический	1.00	-
57	439393.54	1339911.43	Картометрический	1.00	-
58	439424.00	1339891.31	Картометрический	1.00	-
59	439405.30	1339855.23	Аналитический	0.10	-
60	439530.72	1339797.24	Аналитический	0.10	-
61	439548.99	1339790.02	Аналитический	0.10	-
62	439575.44	1339782.22	Аналитический	0.10	-
63	439592.50	1339763.25	Аналитический	0.10	-
64	439530.71	1339699.63	Аналитический	0.10	-
65	439542.72	1339686.80	Аналитический	0.10	-
66	439604.32	1339750.41	Аналитический	0.10	-
67	439632.25	1339726.69	Аналитический	0.10	-
68	439665.87	1339682.81	Аналитический	0.10	-
69	439729.11	1339595.98	Аналитический	0.10	-
70	439768.55	1339552.23	Аналитический	0.10	-
71	439869.11	1339470.11	Аналитический	0.10	-
72	439953.96	1339431.40	Аналитический	0.10	-
73	440041.56	1339372.71	Аналитический	0.10	-
74	440298.98	1339313.73	Аналитический	0.10	-
75	440488.16	1339293.44	Аналитический	0.10	-
76	440625.57	1339285.58	Аналитический	0.10	-
77	440737.93	1339308.68	Аналитический	0.10	-
78	440789.19	1339316.38	Аналитический	0.10	-
79	440798.29	1339148.95	Аналитический	0.10	-
80	440835.97	1339160.96	Аналитический	0.10	-
81	440853.74	1339165.21	Аналитический	0.10	-
82	440863.46	1339171.25	Аналитический	0.10	-
83	440890.48	1339175.71	Аналитический	0.10	-
84	440914.00	1339175.43	Аналитический	0.10	-

1	2	3	4	5	6
85	440933.43	1339195.52	Аналитический	0.10	-
86	440928.96	1339275.60	Аналитический	0.10	-
87	440979.67	1339296.41	Аналитический	0.10	-
88	440973.92	1339366.29	Аналитический	0.10	-
89	441012.04	1339365.64	Аналитический	0.10	-
90	441012.42	1339332.76	Аналитический	0.10	-
91	441063.14	1339323.17	Аналитический	0.10	-
92	441111.57	1339359.11	Аналитический	0.10	-
93	441105.60	1339386.60	Аналитический	0.10	-
94	441158.85	1339413.98	Аналитический	0.10	-
95	441184.53	1339436.86	Аналитический	0.10	-
96	441220.58	1339340.68	Аналитический	0.10	-
97	441253.02	1339367.96	Аналитический	0.10	-
98	441209.31	1339463.98	Картометрический	1.00	-
99	441193.43	1339510.41	Картометрический	1.00	-
100	441191.61	1339515.71	Картометрический	1.00	-
101	441174.70	1339614.34	Картометрический	1.00	-
102	441172.29	1339634.67	Картометрический	1.00	-
103	441270.20	1339649.54	Картометрический	1.00	-
104	441273.18	1339631.37	Картометрический	1.00	-
105	441290.23	1339532.77	Картометрический	1.00	-
106	441295.35	1339517.24	Картометрический	1.00	-
1	441480.25	1339555.99	Аналитический	0.10	-
107	440034.57	1340199.72	Картометрический	5.00	-
108	439917.34	1340338.73	Аналитический	0.10	-
109	439860.57	1340406.01	Аналитический	0.10	-
110	439823.73	1340449.54	Аналитический	0.10	-
111	439651.82	1340374.32	Аналитический	0.10	-
112	439613.01	1340357.33	Аналитический	0.10	-
113	439427.87	1340768.61	Аналитический	0.10	-
114	439236.15	1340631.77	Аналитический	0.10	-
115	439214.18	1340558.56	Аналитический	0.10	-
116	438889.27	1340698.72	Аналитический	0.10	-
117	438829.85	1340445.94	Аналитический	0.10	-
118	438870.87	1340435.83	Аналитический	0.10	-
119	438967.97	1340411.91	Аналитический	0.10	-
120	439065.06	1340387.98	Аналитический	0.10	-
121	439074.56	1340385.64	Аналитический	0.10	-
122	439148.08	1340362.43	Аналитический	0.10	-
123	439174.78	1340354.01	Картометрический	1.00	-
124	439177.11	1340353.32	Картометрический	1.00	-
125	439178.22	1340354.59	Картометрический	1.00	-
126	439180.98	1340359.55	Картометрический	1.00	-
127	439186.51	1340371.73	Картометрический	1.00	-
128	439221.64	1340465.36	Картометрический	1.00	-
129	439315.26	1340430.23	Картометрический	1.00	-
130	439295.21	1340377.64	Картометрический	1.00	-

1	2	3	4	5	6
131	439287.68	1340366.80	Картометрический	1.00	-
132	439278.58	1340359.16	Картометрический	1.00	-
133	439268.28	1340354.07	Картометрический	1.00	-
134	439256.38	1340351.23	Картометрический	1.00	-
135	439244.47	1340349.99	Картометрический	1.00	-
136	439209.41	1340363.14	Аналитический	0.10	-
137	439193.35	1340369.13	Картометрический	1.00	-
138	439188.32	1340357.64	Картометрический	1.00	-
139	439187.45	1340352.25	Картометрический	1.00	-
140	439187.92	1340349.33	Картометрический	1.00	-
141	439188.28	1340347.38	Картометрический	1.00	-
142	439188.70	1340346.18	Картометрический	1.00	-
143	439189.46	1340345.33	Картометрический	1.00	-
144	439241.78	1340325.18	Картометрический	1.00	-
145	439342.55	1340298.61	Картометрический	1.00	-
146	439375.61	1340287.20	Картометрический	1.00	-
147	439421.62	1340250.08	Картометрический	1.00	-
148	439472.71	1340200.24	Картометрический	1.00	-
149	439507.09	1340166.70	Картометрический	1.00	-
150	439551.49	1340123.39	Картометрический	1.00	-
151	439606.60	1340065.59	Картометрический	1.00	-
152	439645.15	1340024.27	Картометрический	1.00	-
153	439674.28	1339991.43	Картометрический	1.00	-
154	439725.09	1339929.70	Картометрический	1.00	-
155	439730.24	1339922.33	Картометрический	1.00	-
156	439730.32	1339922.38	Аналитический	0.10	-
157	439732.39	1339923.78	Аналитический	0.10	-
158	439753.96	1339950.79	Аналитический	0.10	-
159	439775.61	1339976.00	Картометрический	1.00	-
160	439816.18	1340018.61	Картометрический	1.00	-
161	439870.52	1340078.86	Аналитический	0.10	-
162	439909.04	1340046.98	Аналитический	0.10	-
163	439928.17	1340070.09	Аналитический	0.10	-
164	439947.30	1340093.20	Аналитический	0.10	-
165	439966.43	1340116.31	Аналитический	0.10	-
166	439985.56	1340139.42	Аналитический	0.10	-
107	440034.57	1340199.72	Картометрический	5.00	-

3. Сведения о характерных точках части (частей) границы объекта					
Обозначение характерных точек части границы	Координаты, м		Метод определения координат характерной точки	Средняя квадратическая погрешность положения характерной точки (Mt), м	Описание обозначения точки на местности (при наличии)
	X	Y			
1	2	3	4	5	6
Часть №					
-	-	-	-	-	-





Масштаб 1:5000

Используемые условные знаки и обозначения:  
— границы территориальной зоны  
• характеристическая точка границ территориальной зоны

Руководитель БУИО «Нормативно-проектный центр»  
Пашков С.П. (подпись) № 103.В.Шалыгина Дата « 04 » ноября 2021 г.  
Место для отрыва печати (при наличии) и/или составления окончательной топографической границь объекта



## ОПИСАНИЕ МЕСТОПОЛОЖЕНИЯ ГРАНИЦ

Общественно-деловая зона села Масловка - ОД/2

---

(наименование объекта, местоположение границ которого описано  
(далее - объект)

## Раздел 1

Сведения об объекте		
№ п/п	Характеристики объекта	Описание характеристик
1	2	3
1	Местоположение объекта	Воронежская область, Лискинский муниципальный район, Нижнеикорецкое сельское поселение, село Масловка
2	Площадь объекта $\pm$ величина погрешности определения площади ( $P \pm \text{Дельта } P$ )	-
3	Иные характеристики объекта	-


## Раздел 2

Сведения о местоположении границ объекта					
1. Система координат: МСК - 36, зона 1					
2. Сведения о характерных точках границ объекта					
Обозначение характерных точек границ	Координаты, м		Метод определения координат характерной точки	Средняя квадратическая погрешность положения характерной точки (Mt), м	Описание обозначения точки на местности (при наличии)
	X	Y			
1	2	3	4	5	6
1	440111.10	1340109.12	Аналитический	0.10	-
2	440056.67	1340173.61	Аналитический	0.10	-
3	440034.58	1340199.72	Картометрический	5.00	-
4	439985.56	1340139.42	Аналитический	0.10	-
5	439966.43	1340116.31	Аналитический	0.10	-
6	439947.30	1340093.20	Аналитический	0.10	-
7	439928.17	1340070.09	Аналитический	0.10	-
8	439909.04	1340046.98	Аналитический	0.10	-
9	439870.52	1340078.86	Аналитический	0.10	-
10	439816.18	1340018.61	Картометрический	1.00	-
11	439775.61	1339976.00	Картометрический	1.00	-
12	439753.96	1339950.79	Аналитический	0.10	-
13	439732.39	1339923.78	Аналитический	0.10	-
14	439730.32	1339922.38	Аналитический	0.10	-
15	439730.24	1339922.33	Картометрический	1.00	-
16	439752.49	1339890.42	Картометрический	1.00	-
17	439777.00	1339858.14	Картометрический	1.00	-
18	439797.19	1339831.54	Картометрический	1.00	-
19	439802.58	1339830.26	Картометрический	1.00	-
20	439811.56	1339835.67	Картометрический	1.00	-
21	439871.15	1339884.07	Картометрический	1.00	-
22	439923.87	1339933.62	Картометрический	1.00	-
23	439960.75	1339968.27	Аналитический	0.10	-
24	439991.16	1339996.86	Аналитический	0.10	-
25	440053.16	1340054.01	Аналитический	0.10	-
1	440111.10	1340109.12	Аналитический	0.10	-
3. Сведения о характерных точках части (частей) границы объекта					
Обозначение характерных точек части границы	Координаты, м		Метод определения координат характерной точки	Средняя квадратическая погрешность положения характерной точки (Mt), м	Описание обозначения точки на местности (при наличии)
	X	Y			
1	2	3	4	5	6
Часть №					
-	-	-	-	-	-



## Раздел 4

## План границ объекта



Масштаб 1:5000

Используемые условные знаки и обозначения :



границы территориальной зоны



характерная точка границ территориальной зоны

Руководитель БУВО «Нормативно-проектный центр»

Подпись Ю.В.Шалыгина Ю.В.Шалыгина Дата « 04 » ноября 2021 г.

Место для оттиска печати (при наличии) лица, составившего описание местоположения границ объекта



## ОПИСАНИЕ МЕСТОПОЛОЖЕНИЯ ГРАНИЦ

## Производственная зона села Масловка - П1/2

---

(наименование объекта, местоположение границ которого описано  
(далее - объект)

## Раздел 1

Сведения об объекте		
№ п/п	Характеристики объекта	Описание характеристик
1	2	3
1	Местоположение объекта	Воронежская область, Лискинский муниципальный район, Нижнеикорецкое сельское поселение, село Масловка
2	Площадь объекта $\pm$ величина погрешности определения площади ( $P \pm \Delta P$ )	-
3	Иные характеристики объекта	-


## Раздел 2

Сведения о местоположении границ объекта					
1. Система координат: МСК - 36, зона 1					
2. Сведения о характерных точках границ объекта					
Обозначение характерных точек границ	Координаты, м		Метод определения координат характерной точки	Средняя квадратическая погрешность положения характерной точки (Mt), м	Описание обозначения точки на местности (при наличии)
	X	Y			
1	2	3	4	5	6
1	441480.25	1339555.99	Аналитический	0.10	-
2	441295.35	1339517.24	Картометрический	1.00	-
3	441290.23	1339532.77	Картометрический	1.00	-
4	441273.18	1339631.37	Картометрический	1.00	-
5	441270.20	1339649.54	Картометрический	1.00	-
6	441172.29	1339634.67	Картометрический	1.00	-
7	441174.70	1339614.34	Картометрический	1.00	-
8	441191.61	1339515.71	Картометрический	1.00	-
9	441193.43	1339510.41	Картометрический	1.00	-
10	441209.31	1339463.98	Картометрический	1.00	-
11	441253.02	1339367.96	Аналитический	0.10	-
12	441283.97	1339400.77	Аналитический	0.10	-
13	441322.49	1339432.84	Аналитический	0.10	-
14	441383.15	1339482.66	Аналитический	0.10	-
15	441444.13	1339526.27	Аналитический	0.10	-
1	441480.25	1339555.99	Аналитический	0.10	-
3. Сведения о характерных точках части (частей) границы объекта					
Обозначение характерных точек части границы	Координаты, м		Метод определения координат характерной точки	Средняя квадратическая погрешность положения характерной точки (Mt), м	Описание обозначения точки на местности (при наличии)
	X	Y			
1	2	3	4	5	6
Часть №					
-	-	-	-	-	-



## Раздел 4

## План границ объекта




Масштаб 1:5000

Используемые условные знаки и обозначения :



границы территориальной зоны



•1

характерная точка границ территориальной зоны

Руководитель БУВО «Нормативно-проектный центр»

Подпись Ю.В.Шальгина Ю.В.Шальгина Дата « 04 » ноября 2021 г.

Место для оттиска печати (при наличии) лица, составившего описание местоположения границ объекта



## ОПИСАНИЕ МЕСТОПОЛОЖЕНИЯ ГРАНИЦ

Зона улиц, дорог, инженерной и транспортной инфраструктуры села Масловка - ИТ1/2

---

(наименование объекта, местоположение границ которого описано  
(далее - объект)

## Раздел 1

Сведения об объекте		
№ п/п	Характеристики объекта	Описание характеристик
1	2	3
1	Местоположение объекта	Воронежская область, Лискинский муниципальный район, Нижнеикорецкое сельское поселение, село Масловка
2	Площадь объекта $\pm$ величина погрешности определения площади ( $P \pm \Delta P$ )	-
3	Иные характеристики объекта	-

## Раздел 2

Сведения о местоположении границ объекта					
1. Система координат: МСК - 36, зона 1					
2. Сведения о характерных точках границ объекта					
Обозначение характерных точек границ	Координаты, м		Метод определения координат характерной точки	Средняя квадратическая погрешность положения характерной точки (Mt), м	Описание обозначения точки на местности (при наличии)
	X	Y			
1	2	3	4	5	6
1	439972.94	1339952.89	Аналитический	0.10	-
2	439966.99	1339960.40	Аналитический	0.10	-
3	439960.75	1339968.27	Аналитический	0.10	-
4	439923.87	1339933.62	Картометрический	1.00	-
5	439871.15	1339884.07	Картометрический	1.00	-
6	439811.56	1339835.67	Картометрический	1.00	-
7	439802.58	1339830.26	Картометрический	1.00	-
8	439797.19	1339831.54	Картометрический	1.00	-
9	439777.00	1339858.14	Картометрический	1.00	-
10	439752.49	1339890.42	Картометрический	1.00	-
11	439725.09	1339929.70	Картометрический	1.00	-
12	439674.28	1339991.43	Картометрический	1.00	-
13	439645.15	1340024.27	Картометрический	1.00	-
14	439606.60	1340065.59	Картометрический	1.00	-
15	439551.49	1340123.39	Картометрический	1.00	-
16	439507.09	1340166.70	Картометрический	1.00	-
17	439472.71	1340200.24	Картометрический	1.00	-
18	439421.62	1340250.08	Картометрический	1.00	-
19	439375.61	1340287.20	Картометрический	1.00	-
20	439342.55	1340298.61	Картометрический	1.00	-
21	439241.78	1340325.18	Картометрический	1.00	-
22	439189.46	1340345.33	Картометрический	1.00	-
23	439188.70	1340346.18	Картометрический	1.00	-
24	439188.28	1340347.38	Картометрический	1.00	-
25	439187.92	1340349.33	Картометрический	1.00	-
26	439187.45	1340352.25	Картометрический	1.00	-
27	439188.32	1340357.64	Картометрический	1.00	-
28	439193.35	1340369.13	Картометрический	1.00	-
29	439209.41	1340363.14	Аналитический	0.10	-
30	439244.47	1340349.99	Картометрический	1.00	-
31	439256.38	1340351.23	Картометрический	1.00	-
32	439268.28	1340354.07	Картометрический	1.00	-
33	439278.58	1340359.16	Картометрический	1.00	-
34	439287.68	1340366.80	Картометрический	1.00	-
35	439295.21	1340377.64	Картометрический	1.00	-
36	439315.26	1340430.23	Картометрический	1.00	-

1	2	3	4	5	6
37	439221.64	1340465.36	Картометрический	1.00	-
38	439186.51	1340371.73	Картометрический	1.00	-
39	439180.98	1340359.55	Картометрический	1.00	-
40	439178.22	1340354.59	Картометрический	1.00	-
41	439177.11	1340353.32	Картометрический	1.00	-
42	439174.78	1340354.01	Картометрический	1.00	-
43	439148.08	1340362.43	Аналитический	0.10	-
44	439141.56	1340344.35	Аналитический	0.10	-
45	439167.35	1340336.27	Картометрический	1.00	-
46	439168.72	1340334.80	Картометрический	1.00	-
47	439169.75	1340332.85	Картометрический	1.00	-
48	439169.87	1340330.15	Картометрический	1.00	-
49	439177.82	1340328.45	Картометрический	1.00	-
50	439178.89	1340330.95	Картометрический	1.00	-
51	439180.04	1340332.10	Картометрический	1.00	-
52	439181.22	1340332.56	Картометрический	1.00	-
53	439239.42	1340313.42	Картометрический	1.00	-
54	439340.07	1340287.29	Картометрический	1.00	-
55	439371.43	1340275.58	Картометрический	1.00	-
56	439413.86	1340241.09	Картометрический	1.00	-
57	439445.54	1340210.28	Картометрический	1.00	-
58	439484.03	1340172.85	Картометрический	1.00	-
59	439540.41	1340118.02	Картометрический	1.00	-
60	439594.01	1340061.92	Картометрический	1.00	-
61	439641.30	1340010.92	Картометрический	1.00	-
62	439666.79	1339983.10	Картометрический	1.00	-
63	439717.29	1339919.94	Картометрический	1.00	-
64	439742.97	1339882.92	Картометрический	1.00	-
65	439766.38	1339848.09	Картометрический	1.00	-
66	439784.52	1339821.10	Картометрический	1.00	-
67	439791.59	1339810.05	Картометрический	1.00	-
68	439796.86	1339801.80	Картометрический	1.00	-
69	439807.12	1339807.90	Картометрический	1.00	-
70	439808.34	1339810.52	Картометрический	1.00	-
71	439810.05	1339813.00	Картометрический	1.00	-
72	439822.79	1339823.03	Картометрический	1.00	-
73	439850.55	1339845.81	Картометрический	1.00	-
74	439883.02	1339872.45	Картометрический	1.00	-
75	439928.28	1339913.91	Картометрический	1.00	-
1	439972.94	1339952.89	Аналитический	0.10	-

3. Сведения о характерных точках части (частей) границы объекта					
Обозначение характерных точек части границы	Координаты, м		Метод определения координат характерной точки	Средняя квадратическая погрешность положения характерной точки (Mt), м	Описание обозначения точки на местности (при наличии)
	X	Y			
1	2	3	4	5	6
Часть №					
-	-	-	-	-	-



## Раздел 4

## План границ объекта




Масштаб 1:5000

Используемые условные знаки и обозначения :



границы территориальной зоны



характерная точка границ территориальной зоны

Руководитель БУВО «Нормативно-проектный центр»

Подпись Ю.В.Шалыгина Ю.В.Шалыгина Дата « 04 » ноября 2021 г.

Место для оттиска печати (при наличии) лица, составившего описание местоположения границ объекта



## ОПИСАНИЕ МЕСТОПОЛОЖЕНИЯ ГРАНИЦ

Зона сельскохозяйственного использования в границах населенного пункта  
села Масловка - СХ1/2

(наименование объекта, местоположение границ которого описано  
(далее - объект)

## Раздел 1

Сведения об объекте		
№ п/п	Характеристики объекта	Описание характеристик
1	2	3
1	Местоположение объекта	Воронежская область, Лискинский муниципальный район, Нижнеикорецкое сельское поселение, село Масловка
2	Площадь объекта $\pm$ величина погрешности определения площади ( $P \pm \Delta P$ )	-
3	Иные характеристики объекта	-

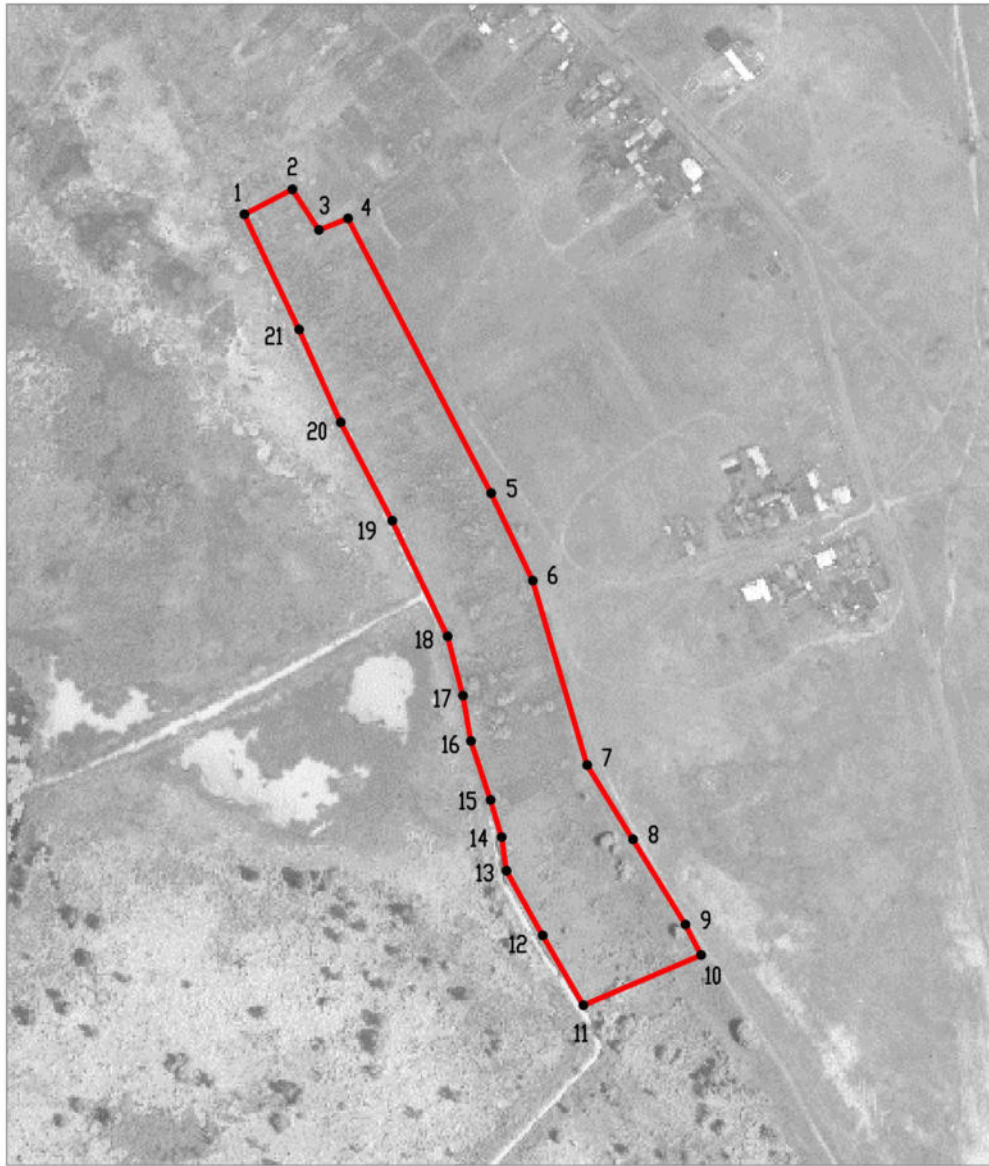
## Раздел 2

Сведения о местоположении границ объекта					
1. Система координат: МСК - 36, зона 1					
2. Сведения о характерных точках границ объекта					
Обозначение характерных точек границ	Координаты, м		Метод определения координат характерной точки	Средняя квадратическая погрешность положения характерной точки (Mt), м	Описание обозначения точки на местности (при наличии)
	X	Y			
1	2	3	4	5	6
1	439405.30	1339855.23	Аналитический	0.10	-
2	439424.00	1339891.31	Картометрический	1.00	-
3	439393.54	1339911.43	Картометрический	1.00	-
4	439402.19	1339933.13	Картометрический	1.00	-
5	439195.91	1340040.68	Картометрический	1.00	-
6	439130.32	1340071.96	Картометрический	1.00	-
7	438991.60	1340112.83	Аналитический	0.10	-
8	438935.80	1340147.31	Аналитический	0.10	-
9	438871.97	1340186.76	Аналитический	0.10	-
10	438849.04	1340198.42	Аналитический	0.10	-
11	438811.46	1340110.09	Аналитический	0.10	-
12	438863.74	1340079.37	Аналитический	0.10	-
13	438912.46	1340052.36	Аналитический	0.10	-
14	438937.53	1340048.62	Аналитический	0.10	-
15	438965.39	1340040.26	Аналитический	0.10	-
16	439009.63	1340025.69	Аналитический	0.10	-
17	439043.93	1340019.61	Аналитический	0.10	-
18	439088.29	1340008.03	Аналитический	0.10	-
19	439175.27	1339966.43	Аналитический	0.10	-
20	439248.94	1339927.80	Аналитический	0.10	-
21	439318.85	1339896.36	Аналитический	0.10	-
1	439405.30	1339855.23	Аналитический	0.10	-
3. Сведения о характерных точках части (частей) границы объекта					
Обозначение характерных точек части границы	Координаты, м		Метод определения координат характерной точки	Средняя квадратическая погрешность положения характерной точки (Mt), м	Описание обозначения точки на местности (при наличии)
	X	Y			
1	2	3	4	5	6
Часть №					
-	-	-	-	-	-



## Раздел 4

## План границ объекта

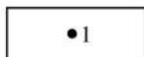


Масштаб 1:5000

Используемые условные знаки и обозначения :



границы территориальной зоны



характерная точка границ территориальной зоны

Руководитель БУВО «Нормативно-проектный центр»

Подпись Ю.В.Шалыгина Ю.В.Шалыгина Дата « 04 » ноября 2021 г.

Место для оттиска печати (при наличии) лица, составившего описание местоположения границ объекта



Приложение № 3  
к правилам землепользования и застройки  
Нижекорецкого сельского поселения  
Лискинского муниципального района  
Воронежской области

**СВЕДЕНИЯ О ГРАНИЦАХ ТЕРРИТОРИАЛЬНЫХ ЗОН,  
СОДЕРЖАЩИЕ ГРАФИЧЕСКОЕ ОПИСАНИЕ МЕСТОПОЛОЖЕНИЯ  
ГРАНИЦ ТЕРРИТОРИАЛЬНЫХ ЗОН, ПЕРЕЧЕНЬ КООРДИНАТ  
ХАРАКТЕРНЫХ ТОЧЕК ГРАНИЦ ТЕРРИТОРИАЛЬНЫХ ЗОН  
ХУТОРА СОЛОНЦЫ**

## ОПИСАНИЕ МЕСТОПОЛОЖЕНИЯ ГРАНИЦ

Зона застройки индивидуальными жилыми домами хутора Солонцы - Ж1/3

---

(наименование объекта, местоположение границ которого описано  
(далее - объект)

## Раздел 1

Сведения об объекте		
№ п/п	Характеристики объекта	Описание характеристик
1	2	3
1	Местоположение объекта	Воронежская область, Лискинский муниципальный район, Нижнеикорецкое сельское поселение, хутор Солонцы
2	Площадь объекта $\pm$ величина погрешности определения площади ( $P \pm \Delta P$ )	-
3	Иные характеристики объекта	-

## Раздел 2

Сведения о местоположении границ объекта					
1. Система координат: МСК - 36, зона 1					
2. Сведения о характерных точках границ объекта					
Обозначение характерных точек границ	Координаты, м		Метод определения координат характерной точки	Средняя квадратическая погрешность положения характерной точки (Mt), м	Описание обозначения точки на местности (при наличии)
	X	Y			
1	2	3	4	5	6
1	442267.41	1339796.24	Аналитический	0.10	-
2	442215.04	1339896.89	Аналитический	0.10	-
3	442177.68	1339963.40	Аналитический	0.10	-
4	442140.08	1340039.52	Аналитический	0.10	-
5	442121.06	1340084.37	Аналитический	0.10	-
6	442092.84	1340116.61	Аналитический	0.10	-
7	442049.63	1340156.15	Аналитический	0.10	-
8	442037.22	1340175.38	Аналитический	0.10	-
9	442023.21	1340198.24	Аналитический	0.10	-
10	441996.17	1340247.63	Аналитический	0.10	-
11	441981.70	1340277.91	Аналитический	0.10	-
12	441967.54	1340302.76	Аналитический	0.10	-
13	441957.26	1340314.85	Аналитический	0.10	-
14	441941.13	1340349.81	Аналитический	0.10	-
15	441924.95	1340383.36	Аналитический	0.10	-
16	441913.10	1340427.98	Аналитический	0.10	-
17	441906.49	1340442.25	Аналитический	0.10	-
18	441899.31	1340477.58	Аналитический	0.10	-
19	441893.81	1340493.08	Аналитический	0.10	-
20	441860.83	1340545.95	Аналитический	0.10	-
21	441822.47	1340607.03	Аналитический	0.10	-
22	441789.41	1340654.43	Аналитический	0.10	-
23	441776.43	1340673.91	Аналитический	0.10	-
24	441752.52	1340679.19	Аналитический	0.01	-
25	441733.20	1340661.68	Аналитический	0.10	-
26	441639.23	1340585.02	Аналитический	0.10	-
27	441566.28	1340525.52	Аналитический	0.02	-
28	441592.55	1340454.09	Аналитический	0.10	-
29	441625.11	1340355.56	Аналитический	0.10	-
30	441664.96	1340240.28	Аналитический	0.10	-
31	441693.60	1340155.90	Аналитический	0.10	-
32	441725.12	1340066.27	Аналитический	0.10	-
33	441808.24	1339960.54	Аналитический	0.10	-
34	441868.82	1339890.76	Аналитический	0.10	-
35	441884.81	1339871.76	Картометрический	1.00	-
36	441918.18	1339900.56	Картометрический	1.00	-

1	2	3	4	5	6
37	441964.41	1339797.71	Картометрический	1.00	-
38	442025.28	1339821.38	Картометрический	1.00	-
39	442031.46	1339791.35	Картометрический	1.00	-
40	442066.18	1339715.32	Картометрический	1.00	-
41	442106.76	1339734.20	Аналитический	0.10	-
42	442170.26	1339749.80	Аналитический	0.10	-
1	442267.41	1339796.24	Аналитический	0.10	-

3. Сведения о характерных точках части (частей) границы объекта

Обозначение характерных точек части границы	Координаты, м		Метод определения координат характерной точки	Средняя квадратическая погрешность положения характерной точки (Mt), м	Описание обозначения точки на местности (при наличии)
	X	Y			
1	2	3	4	5	6
Часть №					
-	-	-	-	-	-



Раздел 4  
План границ объекта



Используемые условные знаки и обозначения:

- границы территориальной зоны
- характерная точка границ территориальной зоны

Масштаб 1:5000

Руководитель БУВФ «Нормативно-проектный центр»  
 Подпись *Ю.В. Шалыгина* Дата « 04 » ноября 2021 г.  
 Место для оттиска печати (при наличии) лица, составившего описание местоположения границ объекта

## ОПИСАНИЕ МЕСТОПОЛОЖЕНИЯ ГРАНИЦ

Зона сельскохозяйственного использования в границах населенного пункта  
хутора Солонцы - СХ1/3

(наименование объекта, местоположение границ которого описано  
(далее - объект)

## Раздел 1

Сведения об объекте		
№ п/п	Характеристики объекта	Описание характеристик
1	2	3
1	Местоположение объекта	Воронежская область, Лискинский муниципальный район, Нижнеикорецкое сельское поселение, хутор Солонцы
2	Площадь объекта $\pm$ величина погрешности определения площади ( $P \pm \Delta P$ )	-
3	Иные характеристики объекта	-

## Раздел 2

Сведения о местоположении границ объекта					
1. Система координат: МСК - 36, зона 1					
2. Сведения о характерных точках границ объекта					
Обозначение характерных точек границ	Координаты, м		Метод определения координат характерной точки	Средняя квадратическая погрешность положения характерной точки (Mt), м	Описание обозначения точки на местности (при наличии)
	X	Y			
1	2	3	4	5	6
1	442066.18	1339715.32	Картометрический	1.00	-
2	442031.46	1339791.35	Картометрический	1.00	-
3	442025.28	1339821.38	Картометрический	1.00	-
4	441964.41	1339797.71	Картометрический	1.00	-
5	441918.18	1339900.56	Картометрический	1.00	-
6	441884.82	1339871.76	Картометрический	1.00	-
7	441909.65	1339842.26	Аналитический	0.10	-
8	441940.35	1339804.92	Аналитический	0.10	-
9	441992.16	1339741.92	Аналитический	0.10	-
10	442029.40	1339698.21	Аналитический	0.02	-
1	442066.18	1339715.32	Картометрический	1.00	-
3. Сведения о характерных точках части (частей) границы объекта					
Обозначение характерных точек части границы	Координаты, м		Метод определения координат характерной точки	Средняя квадратическая погрешность положения характерной точки (Mt), м	Описание обозначения точки на местности (при наличии)
	X	Y			
1	2	3	4	5	6
Часть №	-	-	-	-	-



## Раздел 4

## План границ объекта



Масштаб 1:5000

Используемые условные знаки и обозначения :



границы территориальной зоны



• 1

характерная точка границ территориальной зоны

Руководитель БУВО «Нормативно-проектный центр»

Подпись Ю.В.Шальгина Ю.В.Шальгина Дата « 04 » ноября 2021 г.

Место для оттиска печати (при наличии) лица, составившего описание местоположения границ объекта



Приложение № 4  
к правилам землепользования и застройки  
Нижнекорецкого сельского поселения  
Лискинского муниципального района  
Воронежской области

**СВЕДЕНИЯ О ГРАНИЦАХ ТЕРРИТОРИАЛЬНЫХ ЗОН,  
СОДЕРЖАЩИЕ ГРАФИЧЕСКОЕ ОПИСАНИЕ МЕСТОПОЛОЖЕНИЯ  
ГРАНИЦ ТЕРРИТОРИАЛЬНЫХ ЗОН, ПЕРЕЧЕНЬ КООРДИНАТ  
ХАРАКТЕРНЫХ ТОЧЕК ГРАНИЦ ТЕРРИТОРИАЛЬНЫХ ЗОН  
ХУТОРА СТРЕЛКА**

## ОПИСАНИЕ МЕСТОПОЛОЖЕНИЯ ГРАНИЦ

Зона застройки индивидуальными жилыми домами хутора Стрелка - Ж1/4

---

(наименование объекта, местоположение границ которого описано  
(далее - объект)

## Раздел 1

Сведения об объекте		
№ п/п	Характеристики объекта	Описание характеристик
1	2	3
1	Местоположение объекта	Воронежская область, Лискинский муниципальный район, Нижнеикорецкое сельское поселение, хутор Стрелка
2	Площадь объекта $\pm$ величина погрешности определения площади ( $P \pm \Delta P$ )	-
3	Иные характеристики объекта	-

Сведения о местоположении границ объекта					
1. Система координат: МСК - 36, зона 1					
2. Сведения о характерных точках границ объекта					
Обозначение характерных точек границ	Координаты, м		Метод определения координат характерной точки	Средняя квадратическая погрешность положения характерной точки (Mt), м	Описание обозначения точки на местности (при наличии)
	X	Y			
1	2	3	4	5	6
1	445553.80	1339697.19	Аналитический	0.01	-
2	445521.57	1339741.73	Аналитический	0.10	-
3	445431.77	1339779.54	Аналитический	0.10	-
4	445417.14	1339815.33	Аналитический	0.10	-
5	445412.06	1339867.92	Аналитический	0.10	-
6	445391.53	1339904.66	Аналитический	0.10	-
7	445402.88	1339927.35	Аналитический	0.10	-
8	445431.16	1339952.32	Аналитический	0.02	-
9	445409.86	1339994.15	Аналитический	0.10	-
10	445376.39	1340014.15	Аналитический	0.10	-
11	445362.27	1340017.59	Аналитический	0.10	-
12	445350.20	1340086.07	Аналитический	0.10	-
13	445337.08	1340089.92	Аналитический	0.10	-
14	445293.25	1340098.43	Аналитический	0.10	-
15	445133.99	1340085.41	Аналитический	0.10	-
16	445082.50	1340074.59	Аналитический	0.10	-
17	445076.13	1340066.16	Аналитический	0.10	-
18	445075.26	1340032.77	Аналитический	0.10	-
19	445077.97	1340008.88	Аналитический	0.10	-
20	445081.33	1339982.90	Аналитический	0.10	-
21	445044.91	1339978.30	Аналитический	0.10	-
22	445046.26	1339966.79	Аналитический	0.10	-
23	445025.95	1339964.41	Аналитический	0.10	-
24	445006.61	1339961.43	Аналитический	0.10	-
25	445010.09	1339943.45	Аналитический	0.10	-
26	444979.38	1339938.27	Аналитический	0.10	-
27	444973.60	1339960.95	Аналитический	0.10	-
28	444954.61	1339962.17	Аналитический	0.10	-
29	444942.73	1339946.33	Аналитический	0.10	-
30	444937.37	1339927.78	Аналитический	0.10	-
31	444890.48	1339901.40	Аналитический	0.10	-
32	444879.66	1339897.76	Аналитический	0.10	-
33	444881.73	1339886.66	Аналитический	0.10	-
34	444847.06	1339880.28	Аналитический	0.10	-
35	444849.11	1339867.19	Аналитический	0.10	-
36	444830.35	1339865.37	Аналитический	0.10	-

1	2	3	4	5	6
37	444815.46	1339863.58	Аналитический	0.10	-
38	444817.02	1339832.48	Аналитический	0.10	-
39	444781.82	1339826.56	Аналитический	0.10	-
40	444747.30	1339820.81	Аналитический	0.10	-
41	444750.88	1339791.61	Аналитический	0.10	-
42	444755.37	1339755.67	Аналитический	0.10	-
43	444741.89	1339754.28	Аналитический	0.10	-
44	444721.93	1339751.83	Аналитический	0.10	-
45	444722.82	1339735.31	Аналитический	0.10	-
46	444700.87	1339733.62	Аналитический	0.10	-
47	444699.23	1339742.59	Аналитический	0.10	-
48	444683.07	1339740.98	Аналитический	0.10	-
49	444661.32	1339739.92	Аналитический	0.10	-
50	444655.13	1339740.31	Аналитический	0.10	-
51	444646.70	1339767.12	Аналитический	0.10	-
52	444580.65	1339750.23	Аналитический	0.10	-
53	444565.03	1339736.95	Аналитический	0.10	-
54	444536.45	1339713.04	Аналитический	0.10	-
55	444516.66	1339694.62	Аналитический	0.10	-
56	444501.16	1339680.58	Аналитический	0.10	-
57	444478.73	1339657.65	Аналитический	0.10	-
58	444446.56	1339627.98	Аналитический	0.10	-
59	444432.82	1339612.66	Аналитический	0.10	-
60	444402.94	1339593.74	Аналитический	0.10	-
61	444380.84	1339580.65	Аналитический	0.10	-
62	444335.71	1339560.63	Аналитический	0.10	-
63	444306.63	1339545.82	Аналитический	0.10	-
64	444267.10	1339515.62	Аналитический	0.10	-
65	444241.85	1339504.19	Аналитический	0.10	-
66	444217.12	1339494.60	Аналитический	0.10	-
67	444201.11	1339485.73	Аналитический	0.10	-
68	444181.94	1339466.72	Аналитический	0.10	-
69	444168.60	1339447.77	Аналитический	0.10	-
70	444153.30	1339418.39	Аналитический	0.10	-
71	444144.66	1339396.02	Аналитический	0.10	-
72	444138.54	1339378.71	Аналитический	0.10	-
73	444132.81	1339349.76	Аналитический	0.10	-
74	444131.40	1339325.81	Аналитический	0.10	-
75	444126.35	1339312.60	Аналитический	0.10	-
76	444118.47	1339300.31	Аналитический	0.10	-
77	444106.61	1339284.94	Аналитический	0.10	-
78	444089.27	1339270.67	Аналитический	0.10	-
79	444068.44	1339255.51	Аналитический	0.10	-
80	444042.85	1339234.56	Аналитический	0.10	-
81	444034.81	1339219.38	Аналитический	0.10	-
82	444059.58	1339237.40	Картометрический	1.00	-
83	444004.77	1339104.77	Картометрический	1.00	-
84	444040.19	1339057.47	Картометрический	1.00	-

1	2	3	4	5	6
85	444098.12	1338980.84	Аналитический	0.01	-
86	444591.42	1339260.97	Аналитический	0.10	-
87	444680.14	1339324.44	Аналитический	0.10	-
88	444682.02	1339326.76	Картометрический	1.00	-
89	444682.02	1339351.67	Аналитический	0.10	-
90	444669.56	1339371.91	Картометрический	1.00	-
91	444646.76	1339401.24	Картометрический	1.00	-
92	444701.52	1339391.93	Картометрический	1.00	-
93	444743.64	1339373.43	Картометрический	1.00	-
94	444772.92	1339384.16	Картометрический	1.00	-
95	444851.78	1339450.93	Аналитический	0.10	-
96	444839.18	1339493.97	Аналитический	0.10	-
97	445084.07	1339539.30	Картометрический	1.00	-
98	445149.47	1339556.47	Картометрический	1.00	-
99	445157.76	1339559.32	Картометрический	1.00	-
100	445182.54	1339566.35	Картометрический	1.00	-
101	445201.74	1339572.06	Картометрический	1.00	-
102	445227.67	1339581.28	Аналитический	0.10	-
103	445242.59	1339587.92	Аналитический	0.10	-
104	445294.43	1339606.72	Аналитический	0.10	-
105	445332.15	1339619.83	Аналитический	0.10	-
106	445359.75	1339629.64	Аналитический	0.10	-
107	445389.52	1339639.26	Аналитический	0.10	-
108	445397.72	1339641.72	Картометрический	1.00	-
109	445454.19	1339661.79	Аналитический	0.10	-
110	445469.93	1339667.39	Картометрический	1.00	-
111	445471.60	1339668.12	Аналитический	0.10	-
112	445503.63	1339680.47	Аналитический	0.10	-
113	445522.27	1339687.20	Аналитический	0.10	-
114	445529.17	1339688.45	Картометрический	1.00	-
1	445553.80	1339697.19	Аналитический	0.01	-

## 3. Сведения о характерных точках части (частей) границы объекта

Обозначение характерных точек части границы	Координаты, м		Метод определения координат характерной точки	Средняя квадратическая погрешность положения характерной точки (Mt), м	Описание обозначения точки на местности (при наличии)
	X	Y			
1	2	3	4	5	6
Часть №					
-	-	-	-	-	-





## Раздел 4

## План границ объекта




Используемые условные знаки и обозначения:

Масштаб 1:5000

- |   |   |
|---|---|
|  | границы территориальной зоны                  |
|  | характерная точка границ территориальной зоны |

Руководитель БУВО «Нормативно-проектный центр»

Подпись  Ю.В. Шалыгина Дата « 04 » ноября 2021 г.

Место для оттиска печати (при наличии) лица, составившего описание местоположения границ объекта



## ОПИСАНИЕ МЕСТОПОЛОЖЕНИЯ ГРАНИЦ

Зона сельскохозяйственного использования в границах населенного пункта хутора

Стрелка - СХ1/4

(наименование объекта, местоположение границ которого описано

(далее - объект)

## Раздел 1

Сведения об объекте		
№ п/п	Характеристики объекта	Описание характеристик
1	2	3
1	Местоположение объекта	Воронежская область, Лискинский муниципальный район, Нижнеикорецкое сельское поселение, хутор Стрелка
2	Площадь объекта $\pm$ величина погрешности определения площади ( $P \pm \Delta P$ )	-
3	Иные характеристики объекта	-

## Раздел 2

Сведения о местоположении границ объекта					
1. Система координат: МСК - 36, зона 1					
2. Сведения о характерных точках границ объекта					
Обозначение характерных точек границ	Координаты, м		Метод определения координат характерной точки	Средняя квадратическая погрешность положения характерной точки (Mt), м	Описание обозначения точки на местности (при наличии)
	X	Y			
1	2	3	4	5	6
1	445553.80	1339697.19	Аналитический	0.10	-
2	445529.17	1339688.44	Аналитический	0.10	-
3	445543.60	1339691.02	Картометрический	1.00	-
1	445553.80	1339697.19	Аналитический	0.10	-
4	445469.93	1339667.38	Аналитический	0.10	-
5	445397.73	1339641.71	Картометрический	1.00	-
6	445421.56	1339648.83	Аналитический	0.10	-
7	445456.04	1339661.20	Аналитический	0.10	-
4	445469.93	1339667.38	Аналитический	0.10	-
8	445227.67	1339581.26	Аналитический	0.10	-
9	445201.74	1339572.04	Картометрический	1.00	-
10	445217.47	1339576.71	Картометрический	1.00	-
8	445227.67	1339581.26	Аналитический	0.10	-
11	445149.47	1339556.46	Картометрический	1.00	-
12	445084.07	1339539.30	Картометрический	1.00	-
13	444839.18	1339493.97	Картометрический	1.00	-
14	444851.80	1339450.92	Картометрический	1.00	-
15	444862.89	1339460.31	Аналитический	0.10	-
16	444948.47	1339490.69	Аналитический	0.10	-
17	444978.38	1339500.14	Аналитический	0.10	-
18	445019.89	1339513.76	Аналитический	0.10	-
19	445045.53	1339521.15	Аналитический	0.10	-
20	445064.76	1339529.49	Аналитический	0.10	-
21	445088.75	1339534.98	Аналитический	0.10	-
22	445132.58	1339550.63	Аналитический	0.10	-
11	445149.47	1339556.46	Картометрический	1.00	-
23	444743.64	1339373.43	Картометрический	1.00	-
24	444701.52	1339391.93	Картометрический	1.00	-
25	444646.76	1339401.24	Картометрический	1.00	-
26	444669.56	1339371.91	Картометрический	1.00	-
27	444682.02	1339351.67	Картометрический	1.00	-
28	444682.02	1339326.76	Картометрический	1.00	-

1	2	3	4	5	6
29	444740.95	1339372.44	Аналитический	0.10	-
23	444743.64	1339373.43	Картометрический	1.00	-
30	444591.42	1339260.97	Картометрический	1.00	-
31	444098.12	1338980.84	Аналитический	0.10	-
32	444130.50	1338930.93	Аналитический	0.10	-
33	444200.84	1338981.29	Аналитический	0.10	-
34	444322.03	1339068.05	Аналитический	0.10	-
35	444475.84	1339178.17	Аналитический	0.10	-
36	444572.70	1339247.51	Аналитический	0.10	-
30	444591.42	1339260.97	Картометрический	1.00	-
37	444004.77	1339104.77	Картометрический	1.00	-
38	444059.58	1339237.40	Картометрический	1.00	-
39	444034.81	1339219.38	Картометрический	1.00	-
40	443986.81	1339128.76	Аналитический	0.02	-
37	444004.77	1339104.77	Картометрический	1.00	-
3. Сведения о характерных точках части (частей) границы объекта					
Обозначение характерных точек части границы	Координаты, м		Метод определения координат характерной точки	Средняя квадратическая погрешность положения характерной точки (Mt), м	Описание обозначения точки на местности (при наличии)
	X	Y			
1	2	3	4	5	6
Часть №					
-	-	-	-	-	-





Масштаб 1:5000

Используемые условные знаки и обозначения:



границы территориальной зоны



характерная точка границ территориальной зоны

Руководитель БУВО «Нормативно-проектный центр»

Подпись *Ю.В. Шалыгина* Ю.В. Шалыгина Дата « 04 » ноября 2021 г.

Место для оттиска печати (при наличии) лица, составившего описание местоположения границ объекта



Приложение № 5  
к правилам землепользования и застройки  
Нижеикорецкого сельского поселения  
Лискинского муниципального района  
Воронежской области

**СВЕДЕНИЯ О ГРАНИЦАХ ТЕРРИТОРИАЛЬНЫХ ЗОН,  
СОДЕРЖАЩИЕ ГРАФИЧЕСКОЕ ОПИСАНИЕ МЕСТОПОЛОЖЕНИЯ  
ГРАНИЦ ТЕРРИТОРИАЛЬНЫХ ЗОН, ПЕРЕЧЕНЬ КООРДИНАТ  
ХАРАКТЕРНЫХ ТОЧЕК ГРАНИЦ ТЕРРИТОРИАЛЬНЫХ ЗОН,  
РАСПОЛОЖЕННЫХ ЗА ГРАНИЦАМИ НАСЕЛЕННЫХ ПУНКТОВ НА  
ТЕРРИТОРИИ НИЖНЕИКОРЕЦКОГО СЕЛЬСКОГО ПОСЕЛЕНИЯ**

## ОПИСАНИЕ МЕСТОПОЛОЖЕНИЯ ГРАНИЦ

## Производственная зона за границами населенных пунктов - П1

---

(наименование объекта, местоположение границ которого описано  
(далее - объект)

## Раздел 1

Сведения об объекте		
№ п/п	Характеристики объекта	Описание характеристик
1	2	3
1	Местоположение объекта	Воронежская область, Лискинский муниципальный район, Нижнеикорецкое сельское поселение
2	Площадь объекта $\pm$ величина погрешности определения площади ( $P \pm \Delta P$ )	-
3	Иные характеристики объекта	-

## Раздел 2

Сведения о местоположении границ объекта					
1. Система координат: МСК - 36, зона 1					
2. Сведения о характерных точках границ объекта					
Обозначение характерных точек границ	Координаты, м		Метод определения координат характерной точки	Средняя квадратическая погрешность положения характерной точки (Mt), м	Описание обозначения точки на местности (при наличии)
	X	Y			
1	2	3	4	5	6
1	445694.77	1338944.99	Картометрический	1.00	-
2	445692.75	1338986.05	Картометрический	1.00	-
3	445699.50	1338986.88	Картометрический	1.00	-
4	445693.76	1339050.04	Картометрический	1.00	-
5	445706.86	1339051.66	Картометрический	1.00	-
6	445677.76	1339567.65	Картометрический	1.00	-
7	445498.86	1339547.69	Картометрический	1.00	-
8	445565.25	1338933.11	Картометрический	1.00	-
1	445694.77	1338944.99	Картометрический	1.00	-
9	445690.48	1339677.91	Аналитический	0.30	-
10	445690.13	1339686.33	Картометрический	1.00	-
11	445685.98	1339768.77	Аналитический	0.10	-
12	445683.01	1339880.37	Аналитический	0.10	-
13	445683.88	1339933.46	Картометрический	1.00	-
14	445535.37	1339992.23	Картометрический	1.00	-
15	445496.09	1339966.28	Картометрический	1.00	-
16	445479.04	1339956.11	Картометрический	1.00	-
17	445448.72	1339935.98	Картометрический	1.00	-
18	445435.43	1339926.19	Картометрический	1.00	-
19	445424.66	1339915.27	Картометрический	1.00	-
20	445421.70	1339907.74	Картометрический	1.00	-
21	445422.65	1339895.34	Картометрический	1.00	-
22	445432.93	1339881.69	Картометрический	1.00	-
23	445446.22	1339869.11	Картометрический	1.00	-
24	445494.45	1339821.35	Картометрический	1.00	-
25	445532.46	1339784.16	Аналитический	0.30	-
26	445552.69	1339766.73	Картометрический	1.00	-
27	445567.59	1339755.89	Аналитический	0.30	-
28	445590.55	1339742.00	Картометрический	1.00	-
29	445598.93	1339737.40	Аналитический	0.30	-
30	445629.56	1339720.16	Картометрический	1.00	-
31	445673.24	1339694.75	Картометрический	1.00	-
32	445679.31	1339691.14	Картометрический	1.00	-
33	445685.14	1339686.08	Картометрический	1.00	-
9	445690.48	1339677.91	Аналитический	0.30	-

3. Сведения о характерных точках части (частей) границы объекта					
Обозначение характерных точек части границы	Координаты, м		Метод определения координат характерной точки	Средняя квадратическая погрешность положения характерной точки (Mt), м	Описание обозначения точки на местности (при наличии)
	X	Y			
1	2	3	4	5	6
Часть №					
-	-	-	-	-	-



Раздел 4

План границ объекта



Масштаб 1:5000

Используемые условные знаки и обозначения :

 границы территориальной зоны

 характерная точка границ территориальной зоны

Руководитель БУВО «Нормативно-проектный центр»

Подпись Ю.В.Шалыгина Дата « 04 » ноября 2021 г.

Место для отиска печати (при наличии) лица, составившего описание местоположения границ объекта



## ОПИСАНИЕ МЕСТОПОЛОЖЕНИЯ ГРАНИЦ

Зона улиц, дорог, инженерной и транспортной инфраструктуры за границами населенных пунктов - ИТ1

(наименование объекта, местоположение границ которого описано  
(далее - объект)

## Раздел 1

Сведения об объекте		
№ п/п	Характеристики объекта	Описание характеристик
1	2	3
1	Местоположение объекта	Воронежская область, Лискинский муниципальный район, Нижнеикорецкое сельское поселение
2	Площадь объекта $\pm$ величина погрешности определения площади ( $P \pm \Delta P$ )	-
3	Иные характеристики объекта	-

## Раздел 2

Сведения о местоположении границ объекта					
1. Система координат: МСК - 36, зона 1					
2. Сведения о характерных точках границ объекта					
Обозначение характерных точек границ	Координаты, м		Метод определения координат характерной точки	Средняя квадратическая погрешность положения характерной точки (Mt), м	Описание обозначения точки на местности (при наличии)
	X	Y			
1	2	3	4	5	6
1	442693.41	1328075.12	Аналитический	0.20	-
2	442696.96	1328081.74	Аналитический	0.20	-
3	442728.28	1328140.24	Аналитический	0.20	-
4	442758.85	1328197.35	Аналитический	0.20	-
5	442779.24	1328235.39	Аналитический	0.20	-
6	442788.06	1328251.83	Аналитический	0.20	-
7	442819.54	1328310.31	Аналитический	0.20	-
8	442845.98	1328359.41	Аналитический	0.20	-
9	442873.77	1328411.02	Аналитический	0.20	-
10	442905.33	1328469.64	Аналитический	0.20	-
11	442943.76	1328541.01	Аналитический	0.20	-
12	442974.62	1328598.33	Аналитический	0.20	-
13	443002.48	1328650.46	Аналитический	0.20	-
14	443028.83	1328699.75	Аналитический	0.20	-
15	443054.05	1328746.93	Аналитический	0.20	-
16	443080.39	1328796.22	Аналитический	0.20	-
17	443090.71	1328815.52	Аналитический	0.20	-
18	443113.00	1328853.83	Аналитический	0.20	-
19	443138.92	1328902.21	Аналитический	0.20	-
20	443167.42	1328955.40	Аналитический	0.20	-
21	443195.60	1329008.01	Аналитический	0.20	-
22	443226.15	1329065.03	Аналитический	0.20	-
23	443254.54	1329118.02	Аналитический	0.20	-
24	443256.77	1329122.18	Аналитический	0.20	-
25	443303.39	1329209.21	Аналитический	0.20	-
26	443308.21	1329218.20	Аналитический	0.20	-
27	443338.41	1329274.58	Аналитический	0.20	-
28	443374.42	1329341.79	Аналитический	0.20	-
29	443406.59	1329401.84	Аналитический	0.20	-
30	443436.32	1329457.33	Аналитический	0.20	-
31	443475.92	1329531.85	Аналитический	0.20	-
32	443510.98	1329597.45	Аналитический	0.20	-
33	443539.57	1329650.96	Аналитический	0.20	-
34	443569.25	1329706.50	Аналитический	0.20	-
35	443595.06	1329754.79	Аналитический	0.20	-
36	443625.48	1329811.71	Аналитический	0.20	-

1	2	3	4	5	6
37	443652.96	1329863.14	Аналитический	0.20	-
38	443686.16	1329925.26	Аналитический	0.20	-
39	443717.93	1329984.70	Аналитический	0.20	-
40	443739.17	1330024.45	Аналитический	0.20	-
41	443775.25	1330096.14	Аналитический	0.20	-
42	443809.59	1330164.39	Аналитический	0.20	-
43	443842.16	1330239.56	Аналитический	0.20	-
44	443875.34	1330316.16	Аналитический	0.20	-
45	443879.33	1330327.50	Аналитический	0.20	-
46	443902.31	1330392.78	Аналитический	0.30	-
47	443928.79	1330468.03	Аналитический	0.30	-
48	443954.07	1330555.01	Аналитический	0.30	-
49	443973.09	1330620.45	Аналитический	0.30	-
50	443987.88	1330687.57	Аналитический	0.30	-
51	443998.96	1330737.83	Аналитический	0.30	-
52	444008.33	1330793.62	Аналитический	0.30	-
53	444020.41	1330865.61	Аналитический	0.30	-
54	444033.55	1330943.86	Аналитический	0.30	-
55	444044.08	1331006.57	Аналитический	0.30	-
56	444046.06	1331018.76	Аналитический	0.30	-
57	444055.10	1331074.52	Аналитический	0.30	-
58	444065.83	1331140.69	Аналитический	0.30	-
59	444078.10	1331216.32	Аналитический	0.30	-
60	444088.70	1331281.68	Аналитический	0.30	-
61	444099.55	1331348.60	Аналитический	0.30	-
62	444111.03	1331419.38	Аналитический	0.30	-
63	444121.30	1331482.74	Аналитический	0.30	-
64	444133.38	1331557.21	Аналитический	0.30	-
65	444145.73	1331633.35	Аналитический	0.30	-
66	444157.63	1331706.73	Аналитический	0.30	-
67	444168.30	1331772.55	Аналитический	0.30	-
68	444178.01	1331832.38	Аналитический	0.30	-
69	444178.69	1331836.68	Аналитический	0.30	-
70	444190.56	1331911.55	Аналитический	0.30	-
71	444202.81	1331988.94	Аналитический	0.30	-
72	444216.09	1332072.82	Аналитический	0.30	-
73	444228.46	1332150.90	Аналитический	0.30	-
74	444239.37	1332219.81	Аналитический	0.30	-
75	444241.58	1332232.19	Аналитический	0.30	-
76	444242.31	1332234.95	Аналитический	0.30	-
77	444243.67	1332237.63	Аналитический	0.30	-
78	444245.71	1332239.57	Аналитический	0.30	-
79	444254.42	1332242.82	Аналитический	0.30	-
80	444256.96	1332261.43	Аналитический	0.30	-
81	444252.46	1332265.10	Аналитический	0.30	-
82	444250.63	1332266.72	Аналитический	0.30	-
83	444249.57	1332267.77	Аналитический	0.30	-
84	444249.29	1332269.11	Аналитический	0.30	-

1	2	3	4	5	6
85	444249.87	1332276.01	Аналитический	0.30	-
86	444258.44	1332328.97	Аналитический	0.30	-
87	444269.26	1332395.93	Аналитический	0.30	-
88	444279.96	1332462.09	Аналитический	0.30	-
89	444289.53	1332521.32	Аналитический	0.30	-
90	444298.67	1332577.83	Аналитический	0.30	-
91	444306.03	1332623.39	Аналитический	0.30	-
92	444316.44	1332687.77	Аналитический	0.30	-
93	444326.62	1332750.73	Аналитический	0.30	-
94	444335.97	1332808.58	Аналитический	0.30	-
95	444349.41	1332891.74	Аналитический	0.30	-
96	444361.84	1332970.04	Аналитический	0.30	-
97	444378.63	1333075.91	Аналитический	0.30	-
98	444388.04	1333135.23	Аналитический	0.30	-
99	444397.06	1333191.56	Аналитический	0.30	-
100	444407.07	1333254.09	Аналитический	0.30	-
101	444419.13	1333329.45	Аналитический	0.30	-
102	444430.84	1333402.45	Аналитический	0.30	-
103	444443.17	1333479.33	Аналитический	0.30	-
104	444455.06	1333553.43	Аналитический	0.30	-
105	444465.18	1333616.50	Аналитический	0.30	-
106	444474.98	1333677.53	Аналитический	0.30	-
107	444475.55	1333680.30	Аналитический	0.30	-
108	444475.84	1333681.42	Аналитический	0.30	-
109	444476.58	1333682.44	Аналитический	0.30	-
110	444477.91	1333683.33	Аналитический	0.30	-
111	444479.03	1333683.80	Аналитический	0.30	-
112	444481.48	1333695.91	Аналитический	0.30	-
113	444480.73	1333696.58	Аналитический	0.30	-
114	444480.38	1333697.50	Аналитический	0.30	-
115	444480.26	1333698.43	Аналитический	0.30	-
116	444480.26	1333699.71	Аналитический	0.30	-
117	444480.30	1333701.53	Аналитический	0.30	-
118	444480.56	1333704.52	Аналитический	0.30	-
119	444490.32	1333764.88	Аналитический	0.30	-
120	444500.47	1333827.67	Аналитический	0.30	-
121	444510.19	1333887.82	Аналитический	0.30	-
122	444521.78	1333959.51	Аналитический	0.30	-
123	444535.09	1334041.82	Аналитический	0.30	-
124	444547.13	1334116.28	Аналитический	0.30	-
125	444557.86	1334182.64	Аналитический	0.30	-
126	444571.62	1334267.77	Аналитический	0.30	-
127	444584.55	1334347.74	Аналитический	0.30	-
128	444597.27	1334426.43	Аналитический	0.30	-
129	444608.58	1334496.39	Аналитический	0.30	-
130	444616.26	1334545.27	Аналитический	0.30	-
131	444623.82	1334593.33	Аналитический	0.30	-
132	444638.20	1334655.75	Аналитический	0.30	-

1	2	3	4	5	6
133	444652.91	1334719.59	Аналитический	0.30	-
134	444663.20	1334764.28	Аналитический	0.30	-
135	444663.61	1334766.04	Аналитический	0.30	-
136	444679.86	1334815.10	Аналитический	0.30	-
137	444693.81	1334857.21	Аналитический	0.30	-
138	444714.56	1334909.44	Аналитический	0.30	-
139	444734.73	1334960.19	Аналитический	0.30	-
140	444752.69	1334997.04	Аналитический	0.30	-
141	444765.97	1335024.27	Аналитический	0.30	-
142	444807.93	1335098.50	Аналитический	0.30	-
143	444838.56	1335152.67	Аналитический	0.30	-
144	444868.21	1335190.11	Аналитический	0.30	-
145	444912.40	1335252.24	Аналитический	0.30	-
146	444963.75	1335316.07	Аналитический	0.30	-
147	445005.56	1335364.37	Аналитический	0.30	-
148	445054.82	1335422.12	Аналитический	0.10	-
149	445036.06	1335460.90	Аналитический	0.30	-
150	444969.22	1335383.07	Аналитический	0.30	-
151	444931.11	1335337.93	Аналитический	0.30	-
152	444908.53	1335307.98	Аналитический	0.30	-
153	444879.02	1335268.84	Аналитический	0.30	-
154	444848.51	1335224.65	Аналитический	0.30	-
155	444818.46	1335181.12	Аналитический	0.30	-
156	444810.98	1335165.33	Аналитический	0.30	-
157	444774.28	1335101.05	Аналитический	0.30	-
158	444738.25	1335037.96	Аналитический	0.30	-
159	444718.26	1334994.91	Аналитический	0.30	-
160	444717.63	1334993.56	Аналитический	0.30	-
161	444717.09	1334992.74	Аналитический	0.30	-
162	444716.39	1334992.04	Аналитический	0.30	-
163	444714.67	1334991.39	Аналитический	0.30	-
164	444709.20	1334977.45	Аналитический	0.30	-
165	444709.81	1334976.23	Аналитический	0.30	-
166	444710.26	1334974.84	Аналитический	0.30	-
167	444710.55	1334973.42	Аналитический	0.30	-
168	444710.30	1334971.63	Аналитический	0.30	-
169	444709.49	1334968.98	Аналитический	0.30	-
170	444692.32	1334925.60	Аналитический	0.30	-
171	444667.56	1334863.02	Аналитический	0.30	-
172	444650.67	1334810.21	Аналитический	0.30	-
173	444635.99	1334764.30	Аналитический	0.30	-
174	444620.08	1334694.51	Аналитический	0.30	-
175	444606.72	1334635.92	Аналитический	0.30	-
176	444596.98	1334593.20	Аналитический	0.30	-
177	444589.07	1334542.66	Аналитический	0.30	-
178	444581.34	1334493.34	Аналитический	0.30	-
179	444566.24	1334398.45	Аналитический	0.30	-
180	444553.53	1334318.61	Аналитический	0.30	-

1	2	3	4	5	6
181	444543.40	1334254.92	Аналитический	0.30	-
182	444531.42	1334179.65	Аналитический	0.30	-
183	444520.86	1334113.30	Аналитический	0.30	-
184	444509.58	1334042.43	Аналитический	0.30	-
185	444497.60	1333967.16	Аналитический	0.30	-
186	444487.46	1333903.47	Аналитический	0.30	-
187	444475.89	1333830.76	Аналитический	0.30	-
188	444465.08	1333762.84	Аналитический	0.30	-
189	444456.79	1333710.76	Аналитический	0.30	-
190	444456.37	1333707.60	Аналитический	0.30	-
191	444455.75	1333704.67	Аналитический	0.30	-
192	444454.30	1333702.36	Аналитический	0.30	-
193	444452.55	1333701.16	Аналитический	0.30	-
194	444448.70	1333700.27	Аналитический	0.30	-
195	444447.00	1333688.67	Аналитический	0.30	-
196	444449.16	1333687.43	Аналитический	0.30	-
197	444450.66	1333685.34	Аналитический	0.30	-
198	444451.52	1333683.70	Аналитический	0.30	-
199	444451.81	1333681.65	Аналитический	0.30	-
200	444451.90	1333680.08	Аналитический	0.30	-
201	444450.01	1333668.00	Аналитический	0.30	-
202	444442.58	1333621.69	Аналитический	0.30	-
203	444430.64	1333547.22	Аналитический	0.30	-
204	444420.75	1333485.62	Аналитический	0.30	-
205	444410.17	1333419.66	Аналитический	0.30	-
206	444400.30	1333358.11	Аналитический	0.30	-
207	444391.53	1333303.20	Аналитический	0.30	-
208	444381.11	1333237.84	Аналитический	0.30	-
209	444373.02	1333187.13	Аналитический	0.30	-
210	444365.75	1333141.55	Аналитический	0.30	-
211	444353.73	1333066.26	Аналитический	0.30	-
212	444342.49	1332995.82	Аналитический	0.30	-
213	444333.38	1332938.72	Аналитический	0.30	-
214	444326.27	1332894.17	Аналитический	0.30	-
215	444314.82	1332823.23	Аналитический	0.30	-
216	444304.89	1332761.70	Аналитический	0.30	-
217	444294.30	1332696.08	Аналитический	0.30	-
218	444285.38	1332640.77	Аналитический	0.30	-
219	444274.00	1332570.21	Аналитический	0.30	-
220	444265.13	1332515.29	Аналитический	0.30	-
221	444255.57	1332456.01	Аналитический	0.30	-
222	444244.46	1332387.15	Аналитический	0.30	-
223	444234.04	1332322.57	Аналитический	0.30	-
224	444225.84	1332271.73	Аналитический	0.30	-
225	444221.73	1332266.36	Аналитический	0.30	-
226	444220.84	1332265.29	Аналитический	0.30	-
227	444219.48	1332264.23	Аналитический	0.30	-
228	444217.08	1332263.45	Аналитический	0.30	-

1	2	3	4	5	6
229	444211.99	1332263.01	Аналитический	0.30	-
230	444209.95	1332255.09	Аналитический	0.30	-
231	444208.21	1332248.32	Аналитический	0.30	-
232	444216.72	1332244.13	Аналитический	0.30	-
233	444217.95	1332242.09	Аналитический	0.30	-
234	444218.61	1332239.39	Аналитический	0.30	-
235	444218.76	1332236.40	Аналитический	0.30	-
236	444216.80	1332218.16	Аналитический	0.30	-
237	444204.42	1332141.37	Аналитический	0.30	-
238	444184.94	1332020.54	Аналитический	0.30	-
239	444175.15	1331959.77	Аналитический	0.30	-
240	444165.73	1331901.37	Аналитический	0.30	-
241	444155.55	1331838.17	Аналитический	0.30	-
242	444143.12	1331761.50	Аналитический	0.30	-
243	444132.99	1331698.93	Аналитический	0.30	-
244	444122.81	1331636.10	Аналитический	0.30	-
245	444111.15	1331564.12	Аналитический	0.30	-
246	444101.67	1331505.61	Аналитический	0.30	-
247	444091.59	1331443.38	Аналитический	0.30	-
248	444082.39	1331386.54	Аналитический	0.30	-
249	444071.49	1331319.31	Аналитический	0.30	-
250	444059.61	1331245.92	Аналитический	0.30	-
251	444050.70	1331190.96	Аналитический	0.30	-
252	444037.62	1331110.17	Аналитический	0.30	-
253	444026.42	1331041.03	Аналитический	0.30	-
254	444020.72	1331005.87	Аналитический	0.30	-
255	444008.40	1330932.53	Аналитический	0.30	-
256	443997.13	1330865.45	Аналитический	0.30	-
257	443986.13	1330799.95	Аналитический	0.30	-
258	443975.52	1330736.76	Аналитический	0.30	-
259	443961.69	1330674.19	Аналитический	0.30	-
260	443950.78	1330624.81	Аналитический	0.30	-
261	443927.15	1330543.53	Аналитический	0.30	-
262	443906.59	1330472.78	Аналитический	0.30	-
263	443879.94	1330396.51	Аналитический	0.30	-
264	443856.21	1330328.59	Аналитический	0.30	-
265	443823.21	1330252.53	Аналитический	0.30	-
266	443789.79	1330175.49	Аналитический	0.30	-
267	443754.54	1330105.44	Аналитический	0.30	-
268	443718.11	1330033.05	Аналитический	0.30	-
269	443687.21	1329975.23	Аналитический	0.30	-
270	443655.88	1329916.60	Аналитический	0.30	-
271	443624.36	1329857.62	Аналитический	0.30	-
272	443591.46	1329796.06	Аналитический	0.30	-
273	443558.24	1329733.90	Аналитический	0.30	-
274	443527.74	1329676.82	Аналитический	0.30	-
275	443495.89	1329617.22	Аналитический	0.30	-
276	443468.71	1329566.37	Аналитический	0.30	-
277	443448.62	1329528.77	Аналитический	0.30	-

1	2	3	4	5	6
278	443426.99	1329488.30	Аналитический	0.30	-
279	443396.13	1329430.23	Аналитический	0.30	-
280	443367.79	1329377.33	Аналитический	0.30	-
281	443342.68	1329330.45	Аналитический	0.30	-
282	443319.01	1329286.27	Аналитический	0.30	-
283	443294.62	1329240.75	Аналитический	0.30	-
284	443293.92	1329239.45	Аналитический	0.30	-
285	443292.99	1329238.58	Аналитический	0.30	-
286	443291.90	1329237.93	Аналитический	0.30	-
287	443290.69	1329237.75	Аналитический	0.30	-
288	443287.92	1329238.15	Аналитический	0.30	-
289	443285.74	1329233.64	Аналитический	0.30	-
290	443279.42	1329236.12	Аналитический	0.50	-
291	443255.61	1329257.24	Аналитический	0.50	-
292	443214.83	1329336.06	Аналитический	0.50	-
293	443180.03	1329409.80	Аналитический	0.50	-
294	443140.07	1329495.39	Аналитический	0.50	-
295	443095.83	1329590.74	Аналитический	0.50	-
296	443044.47	1329698.52	Аналитический	0.50	-
297	442956.66	1329883.54	Аналитический	0.50	-
298	442861.48	1330084.28	Аналитический	0.50	-
299	442774.88	1330265.28	Аналитический	0.50	-
300	442692.77	1330433.05	Аналитический	0.50	-
301	442565.31	1330696.52	Аналитический	0.50	-
302	442550.98	1330726.57	Аналитический	0.50	-
303	442536.23	1330749.58	Аналитический	0.50	-
304	442500.40	1330792.75	Аналитический	0.50	-
305	442322.07	1330995.37	Аналитический	0.50	-
306	442231.78	1331098.51	Аналитический	0.50	-
307	442148.18	1331195.41	Аналитический	0.50	-
308	442059.84	1331297.34	Аналитический	0.50	-
309	441994.21	1331373.05	Аналитический	0.50	-
310	441914.86	1331464.85	Аналитический	0.50	-
311	441858.99	1331529.33	Аналитический	0.50	-
312	441860.34	1331533.60	Аналитический	0.50	-
313	441854.52	1331541.51	Аналитический	0.50	-
314	441849.24	1331540.87	Аналитический	0.50	-
315	441717.63	1331691.29	Аналитический	0.50	-
316	441624.15	1331799.83	Аналитический	0.50	-
317	441533.36	1331906.06	Аналитический	0.50	-
318	441446.28	1332007.64	Аналитический	0.50	-
319	441398.31	1332065.08	Аналитический	0.50	-
320	441347.45	1332122.44	Аналитический	0.50	-
321	441254.73	1332225.75	Аналитический	0.50	-
322	441165.36	1332326.40	Аналитический	0.50	-
323	441067.29	1332432.84	Аналитический	0.50	-
324	440974.39	1332537.03	Аналитический	0.50	-
325	440878.58	1332640.26	Аналитический	0.50	-

1	2	3	4	5	6
326	440788.59	1332739.60	Аналитический	0.50	-
327	440694.71	1332841.22	Аналитический	0.50	-
328	440655.68	1332883.47	Аналитический	0.50	-
329	440615.70	1332926.04	Аналитический	0.50	-
330	440517.97	1333034.08	Аналитический	0.50	-
331	440422.81	1333138.27	Аналитический	0.50	-
332	440345.08	1333223.42	Аналитический	0.50	-
333	440308.34	1333263.67	Аналитический	0.30	-
334	439483.82	1334161.41	Аналитический	0.30	-
335	439474.55	1334175.94	Аналитический	0.30	-
336	439117.34	1334562.47	Аналитический	0.50	-
337	438663.59	1335055.34	Аналитический	0.50	-
338	438620.94	1335101.84	Аналитический	0.50	-
339	438618.84	1335106.34	Аналитический	0.50	-
340	438617.25	1335153.88	Аналитический	0.50	-
341	438614.90	1335162.12	Аналитический	0.50	-
342	438602.83	1335177.30	Аналитический	0.50	-
343	438559.41	1335212.01	Аналитический	0.50	-
344	438535.34	1335226.06	Аналитический	0.50	-
345	438512.40	1335230.92	Аналитический	0.50	-
346	438494.02	1335231.06	Аналитический	0.50	-
347	438457.86	1335227.50	Аналитический	0.50	-
348	438423.25	1335220.37	Аналитический	0.50	-
349	438315.62	1335193.81	Аналитический	0.50	-
350	438226.52	1335172.23	Аналитический	0.50	-
351	438201.49	1335165.92	Аналитический	0.50	-
352	438123.22	1335146.90	Аналитический	0.50	-
353	437919.26	1335097.03	Аналитический	0.50	-
354	437821.43	1335073.95	Аналитический	0.50	-
355	437711.40	1335047.16	Аналитический	0.50	-
356	437623.96	1335026.30	Аналитический	0.50	-
357	437539.41	1335012.32	Аналитический	0.50	-
358	437444.61	1335000.02	Аналитический	0.50	-
359	437351.10	1334987.93	Аналитический	0.50	-
360	437313.07	1334983.52	Аналитический	0.50	-
361	437311.85	1334975.92	Аналитический	0.50	-
362	437259.25	1334971.01	Аналитический	0.50	-
363	437205.27	1334988.41	Аналитический	0.30	-
364	437190.26	1334992.91	Аналитический	0.30	-
365	437183.54	1334993.08	Аналитический	0.30	-
366	437171.88	1334941.97	Аналитический	0.30	-
367	437148.08	1334882.37	Аналитический	0.30	-
368	437134.94	1334849.47	Аналитический	0.30	-
369	437107.85	1334790.85	Аналитический	0.30	-
370	437065.90	1334700.08	Аналитический	0.30	-
371	437023.95	1334609.30	Аналитический	0.30	-
372	437010.51	1334580.22	Аналитический	0.30	-
373	436981.83	1334518.61	Аналитический	0.30	-

1	2	3	4	5	6
374	436939.63	1334427.95	Аналитический	0.30	-
375	436897.43	1334337.29	Аналитический	0.30	-
376	436855.22	1334246.63	Аналитический	0.30	-
377	436813.02	1334155.97	Аналитический	0.30	-
378	436790.73	1334108.08	Аналитический	0.30	-
379	436770.23	1334065.59	Аналитический	0.30	-
380	436750.40	1334024.49	Аналитический	0.30	-
381	436725.40	1333976.21	Аналитический	0.30	-
382	436679.43	1333887.41	Аналитический	0.30	-
383	436633.45	1333798.60	Аналитический	0.30	-
384	436610.30	1333753.89	Аналитический	0.30	-
385	436587.75	1333707.63	Аналитический	0.20	-
386	436594.21	1333696.92	Аналитический	0.20	-
387	436600.44	1333686.61	Аналитический	0.20	-
388	436621.69	1333729.73	Картометрический	5.00	-
389	436624.57	1333735.57	Картометрический	5.00	-
390	436629.55	1333736.62	Картометрический	5.00	-
391	436633.34	1333737.17	Картометрический	5.00	-
392	436637.23	1333741.58	Картометрический	5.00	-
393	436634.63	1333745.46	Картометрический	5.00	-
394	436633.89	1333750.55	Картометрический	5.00	-
395	436638.17	1333762.35	Картометрический	5.00	-
396	436664.14	1333812.33	Картометрический	5.00	-
397	436710.26	1333901.06	Картометрический	5.00	-
398	436756.37	1333989.80	Картометрический	5.00	-
399	436771.88	1334019.65	Картометрический	1.00	-
400	436800.07	1334079.72	Картометрический	1.00	-
401	436809.00	1334098.75	Картометрический	1.00	-
402	436842.34	1334170.35	Картометрический	1.00	-
403	436884.55	1334261.00	Картометрический	1.00	-
404	436926.77	1334351.66	Картометрический	1.00	-
405	436968.98	1334442.31	Картометрический	1.00	-
406	437011.19	1334532.96	Картометрический	1.00	-
407	437028.52	1334570.17	Картометрический	1.00	-
408	437053.23	1334623.70	Картометрический	1.00	-
409	437095.15	1334714.49	Картометрический	1.00	-
410	437137.06	1334805.28	Картометрический	1.00	-
411	437152.63	1334839.00	Картометрический	1.00	-
412	437175.61	1334897.51	Картометрический	1.00	-
413	437191.19	1334937.19	Картометрический	1.00	-
414	437196.27	1334961.46	Картометрический	1.00	-
415	437196.87	1334966.92	Аналитический	0.50	-
416	437205.17	1334974.21	Аналитический	0.50	-
417	437258.08	1334968.58	Аналитический	0.50	-
418	437267.28	1334967.92	Аналитический	0.50	-
419	437281.54	1334969.23	Аналитический	0.50	-
420	437386.92	1334982.29	Аналитический	0.50	-
421	437511.68	1334998.10	Аналитический	0.50	-

1	2	3	4	5	6
422	437559.54	1335004.14	Аналитический	0.50	-
423	437594.88	1335010.42	Аналитический	0.50	-
424	437610.16	1335013.20	Аналитический	0.50	-
425	437680.50	1335028.92	Аналитический	0.50	-
426	437719.80	1335037.90	Аналитический	0.50	-
427	437834.34	1335065.42	Аналитический	0.50	-
428	437892.31	1335079.38	Аналитический	0.50	-
429	437939.61	1335091.03	Аналитический	0.50	-
430	438042.78	1335117.17	Аналитический	0.50	-
431	438135.60	1335139.91	Аналитический	0.50	-
432	438208.79	1335158.00	Аналитический	0.50	-
433	438220.58	1335160.30	Аналитический	0.50	-
434	438224.83	1335155.72	Аналитический	0.50	-
435	438234.45	1335157.01	Аналитический	0.50	-
436	438236.15	1335162.58	Аналитический	0.50	-
437	438247.35	1335166.75	Аналитический	0.50	-
438	438345.80	1335191.06	Аналитический	0.50	-
439	438408.21	1335205.17	Аналитический	0.50	-
440	438412.80	1335204.32	Аналитический	0.50	-
441	438416.30	1335201.36	Аналитический	0.50	-
442	438417.87	1335196.69	Аналитический	0.50	-
443	438430.10	1335196.30	Аналитический	0.50	-
444	438430.56	1335205.09	Аналитический	0.50	-
445	438433.12	1335208.28	Аналитический	0.50	-
446	438440.00	1335211.04	Аналитический	0.50	-
447	438451.31	1335214.21	Аналитический	0.50	-
448	438477.66	1335217.70	Аналитический	0.50	-
449	438519.45	1335217.74	Аналитический	0.50	-
450	438537.81	1335212.97	Аналитический	0.50	-
451	438552.21	1335205.25	Аналитический	0.50	-
452	438595.44	1335170.66	Аналитический	0.50	-
453	438604.69	1335159.98	Аналитический	0.50	-
454	438607.17	1335151.71	Аналитический	0.50	-
455	438608.36	1335109.61	Аналитический	0.50	-
456	438608.46	1335099.62	Аналитический	0.50	-
457	438610.62	1335093.76	Аналитический	0.50	-
458	439108.14	1334556.16	Аналитический	0.50	-
459	439194.00	1334465.66	Аналитический	0.50	-
460	439366.91	1334275.85	Аналитический	0.50	-
461	439645.63	1333968.35	Аналитический	0.50	-
462	439793.50	1333808.43	Аналитический	0.50	-
463	439889.91	1333704.25	Аналитический	0.50	-
464	439980.89	1333604.73	Аналитический	0.50	-
465	440070.75	1333506.22	Аналитический	0.50	-
466	440248.13	1333311.65	Аналитический	0.50	-
467	440324.41	1333228.26	Аналитический	0.50	-
468	440392.93	1333152.18	Аналитический	0.50	-
469	440460.23	1333077.14	Аналитический	0.50	-

1	2	3	4	5	6
470	440528.07	1333002.63	Аналитический	0.50	-
471	440622.84	1332899.70	Аналитический	0.50	-
472	440614.31	1332888.92	Аналитический	0.50	-
473	440636.29	1332867.87	Аналитический	0.50	-
474	440644.22	1332872.22	Аналитический	0.50	-
475	440666.81	1332852.26	Аналитический	0.50	-
476	440819.80	1332685.95	Аналитический	0.50	-
477	440980.11	1332509.57	Аналитический	0.50	-
478	441128.96	1332343.35	Аналитический	0.50	-
479	441201.56	1332262.06	Аналитический	0.50	-
480	441336.82	1332114.80	Аналитический	0.50	-
481	441392.67	1332054.11	Аналитический	0.50	-
482	441411.66	1332031.36	Аналитический	0.50	-
483	441411.31	1332029.73	Аналитический	0.50	-
484	441405.30	1332023.06	Аналитический	0.50	-
485	441412.43	1332013.04	Аналитический	0.50	-
486	441420.50	1332016.14	Аналитический	0.50	-
487	441425.92	1332013.43	Аналитический	0.50	-
488	441454.88	1331980.13	Аналитический	0.50	-
489	441502.58	1331926.29	Аналитический	0.50	-
490	441510.50	1331916.03	Аналитический	0.50	-
491	441511.59	1331908.68	Аналитический	0.50	-
492	441507.48	1331901.78	Аналитический	0.50	-
493	441515.24	1331894.45	Аналитический	0.50	-
494	441523.00	1331896.51	Аналитический	0.50	-
495	441527.43	1331895.91	Аналитический	0.50	-
496	441614.87	1331795.51	Аналитический	0.50	-
497	441616.20	1331789.50	Аналитический	0.50	-
498	441614.38	1331781.52	Аналитический	0.50	-
499	441620.72	1331773.67	Аналитический	0.50	-
500	441629.10	1331775.02	Аналитический	0.50	-
501	441634.40	1331771.92	Аналитический	0.50	-
502	441665.46	1331733.67	Аналитический	0.50	-
503	441717.11	1331676.43	Аналитический	0.50	-
504	441715.26	1331674.11	Аналитический	0.50	-
505	441723.06	1331664.50	Аналитический	0.50	-
506	441726.03	1331666.26	Аналитический	0.50	-
507	441758.05	1331630.35	Аналитический	0.50	-
508	441839.87	1331535.21	Аналитический	0.50	-
509	441917.93	1331445.28	Аналитический	0.50	-
510	442013.45	1331335.40	Аналитический	0.50	-
511	442088.54	1331247.90	Аналитический	0.50	-
512	442169.65	1331153.82	Аналитический	0.50	-
513	442252.19	1331058.46	Аналитический	0.50	-
514	442336.31	1330964.66	Аналитический	0.50	-
515	442416.82	1330873.50	Аналитический	0.50	-
516	442504.06	1330771.88	Аналитический	0.50	-
517	442528.46	1330739.79	Аналитический	0.50	-

1	2	3	4	5	6
518	442538.41	1330724.35	Аналитический	0.50	-
519	442548.09	1330704.53	Аналитический	0.50	-
520	442567.16	1330668.57	Аналитический	0.50	-
521	442674.50	1330446.41	Аналитический	0.50	-
522	442736.24	1330320.18	Аналитический	0.50	-
523	442789.15	1330211.67	Аналитический	0.50	-
524	442838.92	1330107.46	Аналитический	0.50	-
525	442886.06	1330007.95	Аналитический	0.50	-
526	442983.53	1329802.71	Аналитический	0.50	-
527	443026.83	1329711.67	Аналитический	0.50	-
528	443106.50	1329543.25	Аналитический	0.50	-
529	443145.42	1329459.05	Аналитический	0.50	-
530	443178.59	1329388.55	Аналитический	0.50	-
531	443213.48	1329314.98	Аналитический	0.50	-
532	443242.45	1329256.76	Аналитический	0.50	-
533	443255.50	1329240.86	Аналитический	0.50	-
534	443275.25	1329225.99	Аналитический	0.50	-
535	443281.17	1329215.28	Аналитический	0.50	-
536	443252.72	1329162.06	Аналитический	0.30	-
537	443227.12	1329114.18	Аналитический	0.30	-
538	443195.15	1329054.38	Аналитический	0.30	-
539	443166.66	1329001.10	Аналитический	0.30	-
540	443139.49	1328950.28	Аналитический	0.30	-
541	443113.67	1328901.99	Аналитический	0.30	-
542	443084.95	1328848.27	Аналитический	0.30	-
543	443060.84	1328803.39	Аналитический	0.30	-
544	443033.88	1328753.18	Аналитический	0.30	-
545	443004.90	1328699.23	Аналитический	0.30	-
546	442980.30	1328653.43	Аналитический	0.30	-
547	442955.77	1328607.75	Аналитический	0.30	-
548	442922.93	1328546.30	Аналитический	0.30	-
549	442895.14	1328494.29	Аналитический	0.30	-
550	442866.33	1328440.38	Аналитический	0.30	-
551	442834.36	1328380.55	Аналитический	0.30	-
552	442797.41	1328311.41	Аналитический	0.30	-
553	442761.14	1328243.53	Аналитический	0.30	-
554	442724.92	1328175.97	Аналитический	0.30	-
555	442701.59	1328132.44	Аналитический	0.30	-
556	442682.70	1328097.21	Аналитический	0.20	-
557	442688.08	1328086.12	Аналитический	0.20	-
1	442693.41	1328075.12	Аналитический	0.20	-
558	445675.55	1338562.79	Аналитический	0.30	-
559	445681.54	1338587.60	Аналитический	0.30	-
560	445683.85	1338601.79	Аналитический	0.30	-
561	445694.00	1338645.64	Аналитический	0.30	-
562	445719.91	1338765.05	Аналитический	0.30	-
563	445726.22	1338809.40	Аналитический	0.30	-

1	2	3	4	5	6
564	445728.08	1338848.70	Аналитический	0.30	-
565	445727.71	1338921.18	Аналитический	0.30	-
566	445727.27	1339013.32	Аналитический	0.30	-
567	445728.62	1339035.76	Аналитический	0.30	-
568	445727.56	1339129.96	Аналитический	0.30	-
569	445708.39	1339479.69	Аналитический	0.30	-
570	445698.32	1339649.18	Аналитический	0.30	-
571	445695.80	1339669.76	Аналитический	0.30	-
572	445690.48	1339677.91	Аналитический	0.30	-
573	445685.14	1339686.08	Картометрический	1.00	-
574	445679.31	1339691.14	Картометрический	1.00	-
575	445673.24	1339694.75	Картометрический	1.00	-
576	445629.56	1339720.16	Картометрический	1.00	-
577	445598.93	1339737.40	Аналитический	0.30	-
578	445590.55	1339742.00	Картометрический	1.00	-
579	445567.59	1339755.89	Аналитический	0.30	-
580	445552.69	1339766.73	Картометрический	1.00	-
581	445532.46	1339784.16	Аналитический	0.30	-
582	445494.45	1339821.35	Картометрический	1.00	-
583	445446.22	1339869.11	Картометрический	1.00	-
584	445432.93	1339881.69	Картометрический	1.00	-
585	445422.65	1339895.34	Картометрический	1.00	-
586	445421.70	1339907.74	Картометрический	1.00	-
587	445424.66	1339915.27	Картометрический	1.00	-
588	445435.43	1339926.19	Картометрический	1.00	-
589	445448.72	1339935.98	Картометрический	1.00	-
590	445479.04	1339956.11	Картометрический	1.00	-
591	445496.09	1339966.28	Картометрический	1.00	-
592	445535.37	1339992.23	Картометрический	1.00	-
593	445548.72	1340000.89	Аналитический	0.30	-
594	445576.93	1340023.44	Аналитический	0.30	-
595	445583.67	1340021.27	Аналитический	0.30	-
596	445590.70	1340025.79	Аналитический	0.30	-
597	445595.42	1340030.06	Аналитический	0.30	-
598	445596.11	1340049.27	Аналитический	0.30	-
599	445596.91	1340062.70	Аналитический	0.30	-
600	445590.00	1340229.86	Аналитический	0.30	-
601	445588.70	1340269.70	Аналитический	0.30	-
602	445585.89	1340310.12	Аналитический	0.30	-
603	445585.49	1340322.12	Аналитический	0.30	-
604	445580.85	1340372.61	Аналитический	0.30	-
605	445578.45	1340428.29	Аналитический	0.30	-
606	445576.59	1340535.14	Аналитический	0.30	-
607	445578.01	1340773.17	Аналитический	0.30	-
608	445579.69	1340891.29	Аналитический	0.30	-
609	445586.71	1340926.58	Аналитический	0.30	-
610	445598.04	1340969.62	Аналитический	0.30	-
611	445599.15	1340989.54	Аналитический	0.30	-

1	2	3	4	5	6
612	445596.72	1341009.36	Аналитический	0.30	-
613	445593.77	1341029.53	Аналитический	0.30	-
614	445588.77	1341030.67	Аналитический	0.20	-
615	445578.70	1341026.74	Аналитический	0.20	-
616	445575.28	1341023.70	Аналитический	0.30	-
617	445581.07	1341005.98	Аналитический	0.30	-
618	445582.08	1341000.60	Аналитический	0.30	-
619	445583.11	1340989.26	Аналитический	0.30	-
620	445582.16	1340972.13	Аналитический	0.30	-
621	445574.64	1340943.45	Аналитический	0.30	-
622	445564.70	1340937.56	Аналитический	0.30	-
623	445563.71	1340892.98	Аналитический	0.30	-
624	445562.01	1340773.33	Аналитический	0.30	-
625	445560.59	1340535.05	Аналитический	0.30	-
626	445562.45	1340427.80	Аналитический	0.30	-
627	445564.88	1340371.53	Аналитический	0.30	-
628	445569.51	1340321.12	Аналитический	0.30	-
629	445572.72	1340268.89	Аналитический	0.30	-
630	445574.01	1340229.27	Аналитический	0.30	-
631	445580.89	1340062.84	Аналитический	0.30	-
632	445580.36	1340053.90	Аналитический	0.30	-
633	445576.76	1340047.51	Аналитический	0.30	-
634	445569.05	1340038.72	Аналитический	0.30	-
635	445565.84	1340035.06	Аналитический	0.30	-
636	445539.37	1340013.90	Аналитический	0.30	-
637	445455.59	1339959.97	Аналитический	0.30	-
638	445423.95	1339939.56	Аналитический	0.30	-
639	445411.55	1339924.17	Аналитический	0.30	-
640	445402.21	1339919.93	Аналитический	0.30	-
641	445400.69	1339913.74	Аналитический	0.30	-
642	445404.55	1339905.66	Аналитический	0.30	-
643	445403.34	1339894.79	Аналитический	0.30	-
644	445409.77	1339882.50	Аналитический	0.30	-
645	445423.10	1339869.08	Аналитический	0.30	-
646	445430.27	1339863.21	Аналитический	0.30	-
647	445445.87	1339847.56	Аналитический	0.30	-
648	445445.18	1339842.80	Аналитический	0.30	-
649	445449.98	1339838.62	Аналитический	0.30	-
650	445456.92	1339838.06	Аналитический	0.30	-
651	445472.25	1339823.45	Аналитический	0.30	-
652	445522.88	1339774.80	Аналитический	0.30	-
653	445538.64	1339759.65	Аналитический	0.30	-
654	445560.67	1339741.52	Аналитический	0.30	-
655	445601.09	1339718.34	Аналитический	0.30	-
656	445622.79	1339705.56	Аналитический	0.30	-
657	445677.48	1339671.05	Аналитический	0.30	-
658	445680.24	1339665.25	Аналитический	0.30	-
659	445682.38	1339647.75	Аналитический	0.30	-

1	2	3	4	5	6
660	445690.64	1339501.84	Аналитический	0.30	-
661	445692.42	1339478.64	Аналитический	0.30	-
662	445712.62	1339095.37	Аналитический	0.30	-
663	445708.66	1339080.62	Аналитический	0.30	-
664	445708.66	1339036.36	Аналитический	0.30	-
665	445708.73	1339015.51	Аналитический	0.30	-
666	445711.26	1339013.77	Аналитический	0.30	-
667	445711.71	1338921.10	Аналитический	0.30	-
668	445712.07	1338849.04	Аналитический	0.30	-
669	445710.28	1338810.91	Аналитический	0.30	-
670	445704.14	1338767.84	Аналитический	0.30	-
671	445695.76	1338728.27	Аналитический	0.30	-
672	445678.39	1338649.16	Аналитический	0.30	-
673	445668.14	1338604.88	Аналитический	0.30	-
674	445665.20	1338586.83	Аналитический	0.30	-
675	445670.13	1338567.98	Аналитический	0.30	-
558	445675.55	1338562.79	Аналитический	0.30	-
676	442954.65	1340781.86	Аналитический	0.20	-
677	442945.49	1340798.39	Аналитический	0.20	-
678	442922.55	1340789.98	Аналитический	0.20	-
679	442823.49	1340762.92	Аналитический	0.20	-
680	442802.15	1340757.72	Аналитический	0.20	-
681	442770.10	1340752.80	Аналитический	0.20	-
682	442722.04	1340750.47	Картометрический	1.00	-
683	442634.01	1340742.59	Картометрический	1.00	-
684	442585.78	1340736.89	Картометрический	1.00	-
685	442476.33	1340719.48	Картометрический	1.00	-
686	442438.87	1340713.56	Картометрический	1.00	-
687	442348.70	1340698.41	Картометрический	1.00	-
688	442266.51	1340686.37	Картометрический	1.00	-
689	442163.47	1340676.14	Картометрический	1.00	-
690	442142.32	1340674.20	Картометрический	1.00	-
691	442061.56	1340669.57	Картометрический	1.00	-
692	441997.10	1340666.35	Картометрический	1.00	-
693	441969.32	1340666.67	Картометрический	1.00	-
694	441950.89	1340670.48	Картометрический	1.00	-
695	441907.16	1340683.87	Картометрический	1.00	-
696	441874.63	1340696.27	Картометрический	1.00	-
697	441851.81	1340705.37	Картометрический	1.00	-
698	441834.40	1340711.05	Картометрический	1.00	-
699	441800.86	1340719.88	Картометрический	1.00	-
700	441761.18	1340725.68	Картометрический	1.00	-
701	441719.65	1340720.23	Картометрический	1.00	-
702	441704.43	1340714.61	Картометрический	1.00	-
703	441670.59	1340699.31	Картометрический	1.00	-
704	441349.46	1340558.62	Картометрический	1.00	-
705	441250.58	1340515.26	Картометрический	1.00	-

1	2	3	4	5	6
706	441247.45	1340513.96	Картометрический	1.00	-
707	441131.16	1340461.79	Картометрический	1.00	-
708	440910.82	1340363.74	Картометрический	5.00	-
709	440847.34	1340335.03	Картометрический	5.00	-
710	440764.75	1340298.94	Картометрический	5.00	-
711	440730.82	1340288.75	Картометрический	5.00	-
712	440710.34	1340286.98	Картометрический	5.00	-
713	440398.46	1340289.50	Картометрический	5.00	-
714	440356.62	1340289.50	Картометрический	5.00	-
715	440323.84	1340289.84	Картометрический	5.00	-
716	440294.22	1340292.45	Картометрический	5.00	-
717	440231.68	1340302.16	Картометрический	5.00	-
718	440203.15	1340310.84	Картометрический	5.00	-
719	440179.26	1340322.83	Картометрический	5.00	-
720	440136.66	1340350.14	Картометрический	5.00	-
721	440119.72	1340367.48	Картометрический	5.00	-
722	440108.20	1340384.93	Картометрический	5.00	-
723	440068.48	1340474.40	Картометрический	5.00	-
724	440044.41	1340530.54	Картометрический	5.00	-
725	439962.84	1340720.80	Картометрический	1.00	-
726	439855.00	1340965.93	Картометрический	1.00	-
727	439805.49	1341078.65	Картометрический	5.00	-
728	439422.48	1341936.67	Картометрический	5.00	-
729	439412.32	1341953.54	Картометрический	5.00	-
730	439402.16	1341970.41	Картометрический	5.00	-
731	439393.78	1341984.38	Картометрический	5.00	-
732	439323.83	1342079.63	Картометрический	5.00	-
733	439281.29	1342147.30	Картометрический	5.00	-
734	439217.48	1342260.82	Картометрический	5.00	-
735	439203.06	1342283.80	Картометрический	5.00	-
736	439133.38	1342377.48	Аналитический	0.20	-
737	439126.33	1342366.91	Аналитический	0.20	-
738	439188.10	1342276.08	Картометрический	5.00	-
739	439204.05	1342253.33	Картометрический	5.00	-
740	439270.20	1342141.62	Картометрический	5.00	-
741	439310.19	1342073.47	Картометрический	5.00	-
742	439381.42	1341976.57	Картометрический	5.00	-
743	439393.98	1341954.82	Картометрический	5.00	-
744	439395.34	1341949.45	Картометрический	5.00	-
745	439397.78	1341945.76	Картометрический	5.00	-
746	439401.35	1341941.99	Картометрический	5.00	-
747	439408.70	1341929.15	Картометрический	5.00	-
748	439604.97	1341483.15	Картометрический	5.00	-
749	439789.59	1341063.70	Картометрический	5.00	-
750	439836.63	1340957.47	Картометрический	1.00	-
751	439944.49	1340710.97	Картометрический	1.00	-
752	440028.30	1340515.68	Картометрический	5.00	-
753	440043.93	1340479.27	Картометрический	5.00	-

1	2	3	4	5	6
754	440085.47	1340381.49	Картометрический	5.00	-
755	440105.78	1340350.69	Картометрический	5.00	-
756	440127.06	1340331.34	Картометрический	5.00	-
757	440168.46	1340304.59	Картометрический	5.00	-
758	440195.11	1340291.54	Картометрический	5.00	-
759	440224.72	1340282.57	Картометрический	5.00	-
760	440288.14	1340271.69	Картометрический	5.00	-
761	440288.84	1340271.65	Картометрический	5.00	-
762	440288.39	1340270.86	Аналитический	0.30	-
763	440215.35	1340203.53	Аналитический	0.30	-
764	440131.26	1340126.01	Аналитический	0.30	-
765	440053.16	1340054.01	Аналитический	0.10	-
766	439991.16	1339996.86	Аналитический	0.10	-
767	439960.75	1339968.27	Аналитический	0.10	-
768	439966.99	1339960.40	Аналитический	0.10	-
769	439972.94	1339952.89	Аналитический	0.10	-
770	440008.77	1339984.92	Аналитический	0.10	-
771	440078.66	1340049.14	Аналитический	0.10	-
772	440133.57	1340099.60	Аналитический	0.30	-
773	440215.22	1340174.63	Аналитический	0.30	-
774	440306.06	1340258.10	Аналитический	0.30	-
775	440321.51	1340269.17	Аналитический	0.30	-
776	440343.79	1340268.50	Картометрический	5.00	-
777	440356.57	1340268.91	Картометрический	5.00	-
778	440400.22	1340266.76	Картометрический	5.00	-
779	440707.75	1340266.22	Картометрический	5.00	-
780	440736.76	1340269.35	Картометрический	5.00	-
781	440773.62	1340280.41	Картометрический	5.00	-
782	440856.61	1340316.42	Картометрический	5.00	-
783	440922.41	1340346.53	Картометрический	5.00	-
784	441138.82	1340442.77	Картометрический	1.00	-
785	441357.76	1340539.82	Картометрический	1.00	-
786	441686.89	1340686.04	Картометрический	1.00	-
787	441708.55	1340696.16	Картометрический	1.00	-
788	441728.79	1340704.42	Картометрический	1.00	-
789	441757.49	1340707.63	Картометрический	1.00	-
790	441772.84	1340705.47	Картометрический	1.00	-
791	441795.87	1340702.22	Картометрический	1.00	-
792	441829.45	1340693.10	Картометрический	1.00	-
793	441846.58	1340687.16	Картометрический	1.00	-
794	441871.79	1340678.00	Картометрический	1.00	-
795	441901.99	1340665.79	Картометрический	1.00	-
796	441945.96	1340652.46	Картометрический	1.00	-
797	441968.05	1340648.08	Картометрический	1.00	-
798	441996.54	1340647.22	Картометрический	1.00	-
799	442060.70	1340649.38	Картометрический	1.00	-
800	442142.92	1340655.21	Картометрический	1.00	-
801	442155.67	1340656.08	Картометрический	1.00	-

1	2	3	4	5	6
802	442266.71	1340667.61	Картометрический	1.00	-
803	442350.33	1340679.83	Картометрический	1.00	-
804	442433.90	1340694.11	Картометрический	1.00	-
805	442479.19	1340701.71	Картометрический	1.00	-
806	442589.02	1340718.81	Картометрический	1.00	-
807	442635.72	1340724.44	Картометрический	1.00	-
808	442722.71	1340731.70	Картометрический	1.00	-
809	442774.88	1340734.84	Картометрический	1.00	-
810	442814.56	1340742.12	Картометрический	1.00	-
811	442829.29	1340746.14	Картометрический	1.00	-
812	442931.69	1340773.13	Картометрический	1.00	-
676	442954.65	1340781.86	Аналитический	0.20	-
813	439141.56	1340344.35	Аналитический	0.10	-
814	439148.08	1340362.43	Аналитический	0.10	-
815	439074.56	1340385.64	Аналитический	0.10	-
816	439065.06	1340387.98	Аналитический	0.10	-
817	438967.97	1340411.91	Аналитический	0.10	-
818	438870.87	1340435.83	Аналитический	0.10	-
819	438783.54	1340457.35	Аналитический	0.30	-
820	438773.78	1340459.77	Аналитический	0.30	-
821	438676.72	1340483.86	Аналитический	0.30	-
822	438675.15	1340484.25	Аналитический	0.30	-
823	438621.31	1340495.32	Аналитический	0.30	-
824	438580.17	1340509.19	Аналитический	0.30	-
825	438515.46	1340531.02	Аналитический	0.30	-
826	438486.59	1340544.13	Аналитический	0.30	-
827	438395.55	1340585.49	Аналитический	0.30	-
828	438390.19	1340587.92	Аналитический	0.30	-
829	438306.84	1340631.63	Аналитический	0.30	-
830	438289.02	1340640.97	Аналитический	0.30	-
831	438235.76	1340669.67	Аналитический	0.30	-
832	438217.70	1340676.70	Аналитический	0.30	-
833	438136.57	1340708.28	Аналитический	0.30	-
834	438123.80	1340710.38	Аналитический	0.30	-
835	438104.21	1340713.61	Аналитический	0.30	-
836	438024.68	1340723.55	Аналитический	0.30	-
837	437935.46	1340734.71	Аналитический	0.30	-
838	437925.41	1340733.90	Аналитический	0.30	-
839	437859.80	1340728.63	Аналитический	0.30	-
840	437835.28	1340718.60	Аналитический	0.30	-
841	437829.02	1340714.14	Аналитический	0.30	-
842	437822.62	1340709.57	Аналитический	0.30	-
843	437805.63	1340690.33	Аналитический	0.30	-
844	437788.30	1340663.17	Аналитический	0.30	-
845	437771.68	1340633.23	Аналитический	0.30	-
846	437723.14	1340545.79	Аналитический	0.30	-
847	437674.61	1340458.36	Аналитический	0.30	-

1	2	3	4	5	6
848	437665.28	1340441.56	Аналитический	0.30	-
849	437662.50	1340440.10	Аналитический	0.30	-
850	437659.37	1340439.83	Аналитический	0.30	-
851	437654.34	1340440.44	Аналитический	0.30	-
852	437650.56	1340433.90	Аналитический	0.30	-
853	437654.45	1340429.52	Аналитический	0.30	-
854	437655.97	1340425.25	Аналитический	0.30	-
855	437655.68	1340420.96	Аналитический	0.30	-
856	437632.31	1340379.96	Аналитический	0.30	-
857	437582.80	1340293.08	Аналитический	0.30	-
858	437552.69	1340240.26	Аналитический	0.30	-
859	437531.74	1340207.13	Аналитический	0.30	-
860	437478.29	1340122.61	Аналитический	0.30	-
861	437424.85	1340038.09	Аналитический	0.30	-
862	437409.20	1340013.34	Аналитический	0.30	-
863	437371.82	1339953.30	Аналитический	0.30	-
864	437318.97	1339868.41	Аналитический	0.30	-
865	437266.12	1339783.52	Аналитический	0.30	-
866	437213.26	1339698.63	Аналитический	0.30	-
867	437160.41	1339613.74	Аналитический	0.30	-
868	437107.56	1339528.84	Аналитический	0.30	-
869	437054.71	1339443.95	Аналитический	0.30	-
870	437001.85	1339359.06	Аналитический	0.30	-
871	436954.14	1339282.42	Аналитический	0.30	-
872	436949.16	1339274.07	Аналитический	0.30	-
873	436905.20	1339200.31	Аналитический	0.30	-
874	436898.73	1339187.75	Аналитический	0.30	-
875	436891.13	1339173.00	Аналитический	0.30	-
876	436885.88	1339158.73	Аналитический	0.30	-
877	436881.14	1339140.03	Аналитический	0.30	-
878	436879.57	1339112.67	Аналитический	0.30	-
879	436880.32	1339098.91	Аналитический	0.30	-
880	436883.46	1339091.85	Аналитический	0.30	-
881	436906.18	1339040.73	Аналитический	0.30	-
882	436934.39	1339006.89	Аналитический	0.30	-
883	436998.42	1338930.07	Аналитический	0.30	-
884	437062.45	1338853.26	Аналитический	0.30	-
885	437071.71	1338842.15	Аналитический	0.30	-
886	437084.61	1338826.86	Аналитический	0.30	-
887	437125.81	1338775.90	Аналитический	0.30	-
888	437146.03	1338740.76	Аналитический	0.30	-
889	437150.62	1338711.97	Аналитический	0.30	-
890	437148.82	1338695.86	Аналитический	0.30	-
891	437148.17	1338694.82	Аналитический	0.30	-
892	437146.84	1338694.82	Аналитический	0.30	-
893	437143.66	1338696.18	Аналитический	0.30	-
894	437139.66	1338687.38	Аналитический	0.30	-
895	437144.66	1338682.37	Аналитический	0.30	-

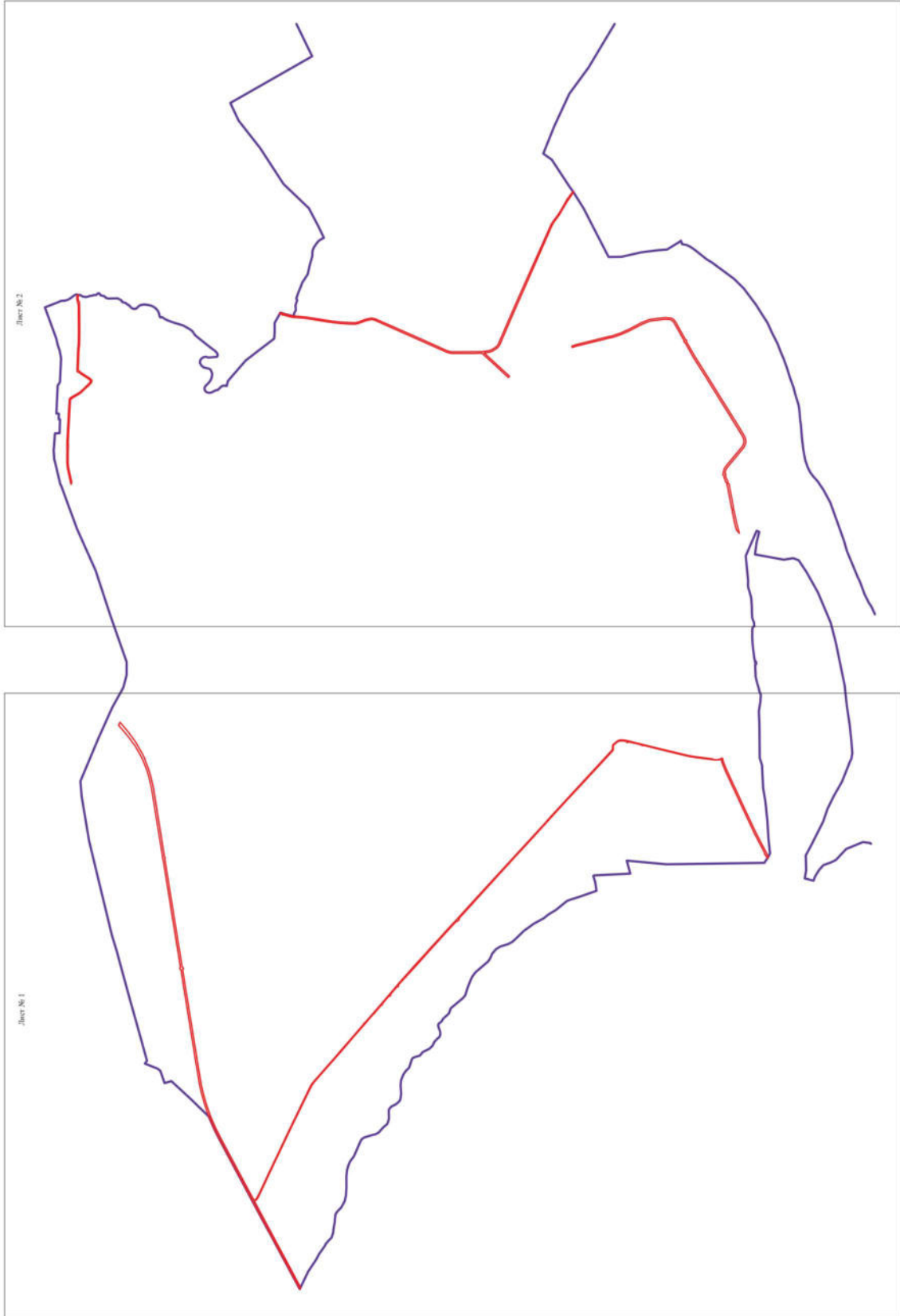
1	2	3	4	5	6
896	437146.70	1338678.96	Аналитический	0.30	-
897	437145.87	1338673.73	Аналитический	0.30	-
898	437135.95	1338642.06	Аналитический	0.30	-
899	437116.81	1338605.07	Аналитический	0.30	-
900	437113.95	1338592.94	Аналитический	0.30	-
901	437116.70	1338585.34	Аналитический	0.30	-
902	437121.76	1338582.14	Аналитический	0.30	-
903	437127.68	1338581.70	Аналитический	0.30	-
904	437135.32	1338582.67	Аналитический	0.30	-
905	437144.12	1338591.89	Аналитический	0.30	-
906	437157.64	1338632.37	Аналитический	0.30	-
907	437169.18	1338672.09	Аналитический	0.30	-
908	437171.23	1338675.54	Аналитический	0.30	-
909	437174.25	1338680.59	Аналитический	0.30	-
910	437179.82	1338684.85	Аналитический	0.30	-
911	437178.78	1338693.92	Аналитический	0.30	-
912	437175.25	1338694.68	Аналитический	0.30	-
913	437173.60	1338696.33	Аналитический	0.30	-
914	437172.32	1338699.37	Аналитический	0.30	-
915	437173.39	1338718.67	Аналитический	0.30	-
916	437166.54	1338754.34	Аналитический	0.30	-
917	437146.23	1338789.49	Аналитический	0.30	-
918	437134.42	1338804.11	Аналитический	0.30	-
919	437102.97	1338843.02	Аналитический	0.30	-
920	437091.06	1338856.97	Аналитический	0.30	-
921	437070.83	1338881.28	Аналитический	0.30	-
922	437006.88	1338958.16	Аналитический	0.30	-
923	436942.92	1339035.03	Аналитический	0.30	-
924	436924.68	1339056.96	Аналитический	0.30	-
925	436904.50	1339103.65	Аналитический	0.30	-
926	436903.97	1339111.93	Аналитический	0.30	-
927	436904.68	1339124.22	Аналитический	0.30	-
928	436905.33	1339135.55	Аналитический	0.30	-
929	436908.16	1339149.05	Аналитический	0.30	-
930	436912.39	1339162.09	Аналитический	0.30	-
931	436925.46	1339187.80	Аналитический	0.30	-
932	436942.06	1339215.52	Аналитический	0.30	-
933	436974.94	1339270.39	Аналитический	0.30	-
934	436993.94	1339301.01	Аналитический	0.30	-
935	437046.66	1339385.98	Аналитический	0.30	-
936	437098.50	1339469.53	Аналитический	0.30	-
937	437099.38	1339470.95	Аналитический	0.30	-
938	437152.11	1339555.92	Аналитический	0.30	-
939	437204.84	1339640.89	Аналитический	0.30	-
940	437257.56	1339725.86	Аналитический	0.30	-
941	437310.29	1339810.83	Аналитический	0.30	-
942	437363.02	1339895.80	Аналитический	0.30	-
943	437415.74	1339980.77	Аналитический	0.30	-

1	2	3	4	5	6
944	437427.61	1339999.90	Аналитический	0.30	-
945	437469.09	1340065.35	Аналитический	0.30	-
946	437522.62	1340149.82	Аналитический	0.30	-
947	437563.61	1340214.51	Аналитический	0.30	-
948	437571.25	1340226.67	Аналитический	0.30	-
949	437575.66	1340234.58	Аналитический	0.30	-
950	437624.35	1340321.92	Аналитический	0.30	-
951	437673.04	1340409.27	Аналитический	0.30	-
952	437673.69	1340410.43	Аналитический	0.30	-
953	437677.65	1340412.97	Аналитический	0.30	-
954	437683.32	1340413.34	Аналитический	0.30	-
955	437688.53	1340424.26	Аналитический	0.30	-
956	437685.39	1340427.12	Аналитический	0.30	-
957	437684.42	1340428.61	Аналитический	0.30	-
958	437684.26	1340430.46	Аналитический	0.30	-
959	437717.49	1340490.14	Аналитический	0.30	-
960	437766.13	1340577.51	Аналитический	0.30	-
961	437804.52	1340646.46	Аналитический	0.30	-
962	437815.81	1340664.26	Аналитический	0.30	-
963	437822.02	1340674.06	Аналитический	0.30	-
964	437837.78	1340691.27	Аналитический	0.30	-
965	437850.04	1340700.24	Аналитический	0.30	-
966	437871.16	1340707.71	Аналитический	0.30	-
967	437898.58	1340709.38	Аналитический	0.30	-
968	437936.95	1340711.71	Аналитический	0.30	-
969	437998.05	1340704.17	Аналитический	0.30	-
970	438097.29	1340691.91	Аналитический	0.30	-
971	438104.48	1340691.02	Аналитический	0.30	-
972	438136.34	1340685.14	Аналитический	0.30	-
973	438192.49	1340663.00	Аналитический	0.30	-
974	438227.53	1340649.18	Аналитический	0.30	-
975	438280.53	1340621.27	Аналитический	0.30	-
976	438282.69	1340620.15	Аналитический	0.30	-
977	438371.46	1340574.10	Аналитический	0.30	-
978	438381.59	1340568.84	Аналитический	0.30	-
979	438462.23	1340532.17	Аналитический	0.30	-
980	438507.76	1340511.46	Аналитический	0.30	-
981	438555.11	1340495.45	Аналитический	0.30	-
982	438614.11	1340475.50	Аналитический	0.30	-
983	438651.23	1340468.83	Аналитический	0.30	-
984	438669.45	1340465.55	Аналитический	0.30	-
985	438748.42	1340445.46	Аналитический	0.30	-
986	438786.18	1340435.85	Аналитический	0.30	-
987	438845.48	1340421.41	Аналитический	0.30	-
988	438942.64	1340397.74	Аналитический	0.30	-
989	439039.81	1340374.08	Аналитический	0.30	-
990	439070.85	1340366.52	Аналитический	0.30	-
813	439141.56	1340344.35	Аналитический	0.10	-

1	2	3	4	5	6
991	437064.65	1338240.99	Аналитический	0.30	-
992	437074.76	1338294.50	Аналитический	0.30	-
993	437104.23	1338450.50	Аналитический	0.30	-
994	437120.64	1338537.45	Аналитический	0.30	-
995	437127.89	1338554.22	Аналитический	0.30	-
996	437127.29	1338562.91	Аналитический	0.30	-
997	437123.65	1338566.58	Аналитический	0.30	-
998	437116.88	1338569.86	Аналитический	0.30	-
999	437110.14	1338571.00	Аналитический	0.30	-
1000	437104.82	1338569.96	Аналитический	0.30	-
1001	437101.51	1338566.64	Аналитический	0.30	-
1002	437094.91	1338543.68	Аналитический	0.30	-
1003	437076.36	1338442.91	Аналитический	0.30	-
1004	437053.61	1338319.23	Аналитический	0.30	-
1005	437040.88	1338250.01	Аналитический	0.30	-
1006	437042.83	1338240.27	Аналитический	0.30	-
1007	437049.63	1338233.06	Аналитический	0.30	-
1008	437058.41	1338234.16	Аналитический	0.30	-
991	437064.65	1338240.99	Аналитический	0.30	-
1009	437002.84	1337965.25	Аналитический	0.30	-
1010	437023.81	1338040.20	Аналитический	0.30	-
1011	437050.06	1338170.01	Аналитический	0.30	-
1012	437059.07	1338213.13	Аналитический	0.30	-
1013	437058.03	1338221.90	Аналитический	0.30	-
1014	437048.43	1338227.17	Аналитический	0.30	-
1015	437040.76	1338226.30	Аналитический	0.30	-
1016	437035.18	1338221.65	Аналитический	0.30	-
1017	437027.10	1338178.79	Аналитический	0.30	-
1018	436999.11	1338050.56	Аналитический	0.30	-
1019	436971.33	1337951.36	Аналитический	0.30	-
1020	436965.16	1337922.43	Аналитический	0.30	-
1021	436983.80	1337943.52	Аналитический	0.30	-
1009	437002.84	1337965.25	Аналитический	0.30	-
3. Сведения о характерных точках части (частей) границы объекта					
Обозначение характерных точек части границы	Координаты, м		Метод определения координат характерной точки	Средняя квадратическая погрешность положения характерной точки (Mt), м	Описание обозначения точки на местности (при наличии)
	X	Y			
1	2	3	4	5	6
Часть №					
-	-	-	-	-	-



Решение 4  
План границ области  
Схема расположения мест плана границ области



Используемые условные знаки и обозначения:

- границы территориальной зоны
- границы муниципального образования
- область в номер места плана границ области

Лист № 1




Масштаб 1:25000

Республика Башкортостан  
Пашковский район  
Ю.В. Шалагуша  
Дата: 04 ноября 2021г.  
Место для отвода печати (под печатью) (или, составляющего описание муниципального образования границ области)




Масштаб 1:10000

Используемые условные знаки и обозначения:

	границы территориальной зоны
	границы муниципального образования
	характерная точка границ территориальной зоны

Руководитель БУВО «Нормативно-проектный центр»

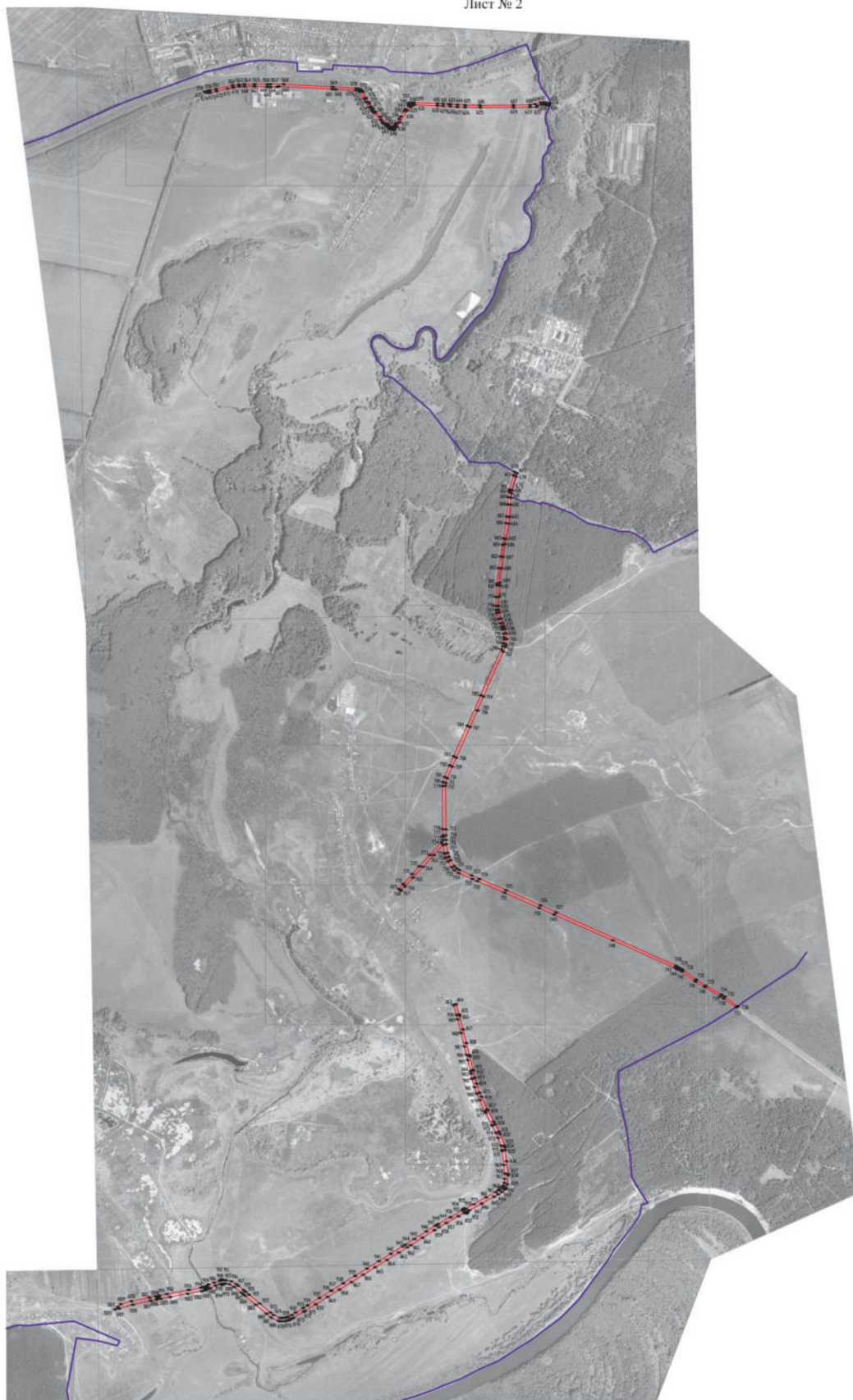
Подпись  Ю.В.Шалыгина Дата « 04 » ноября 2021 г.

Место для оттиска печати (при наличии) лица, составившего описание местоположения границ объекта






План границ объекта

Лист № 2




Масштаб 1:10000

Используемые условные знаки и обозначения:

	границы территориальной зоны
	границы муниципального образования
	характерная точка границ территориальной зоны

Руководитель БУВО «Нормативно-проектный центр»

Подпись  Ю.В.Шалыгина Дата « 04 » ноября 2021 г.

Место для оттиска печати (при наличии) лица, составившего описание местоположения границ объекта



## ОПИСАНИЕ МЕСТОПОЛОЖЕНИЯ ГРАНИЦ

Зона железнодорожного транспорта за границами населенных пунктов - ИТ2

---

(наименование объекта, местоположение границ которого описано  
(далее - объект)

## Раздел 1

Сведения об объекте		
№ п/п	Характеристики объекта	Описание характеристик
1	2	3
1	Местоположение объекта	Воронежская область, Лискинский муниципальный район, Нижнеикорецкое сельское поселение
2	Площадь объекта $\pm$ величина погрешности определения площади ( $P \pm \Delta P$ )	-
3	Иные характеристики объекта	-

Сведения о местоположении границ объекта					
1. Система координат: МСК - 36, зона 1					
2. Сведения о характерных точках границ объекта					
Обозначение характерных точек границ	Координаты, м		Метод определения координат характерной точки	Средняя квадратическая погрешность положения характерной точки (Mt), м	Описание обозначения точки на местности (при наличии)
	X	Y			
1	2	3	4	5	6
1	444711.03	1331013.39	Аналитический	0.10	-
2	444684.03	1331049.07	Аналитический	0.10	-
3	444779.52	1331395.06	Аналитический	0.10	-
4	444910.29	1331859.68	Аналитический	0.10	-
5	445039.83	1332334.31	Аналитический	0.10	-
6	445075.78	1332469.27	Аналитический	0.10	-
7	445142.21	1332690.10	Аналитический	0.10	-
8	445221.81	1333019.28	Аналитический	0.10	-
9	445351.66	1333554.23	Аналитический	0.10	-
10	445439.98	1333920.00	Аналитический	0.10	-
11	445535.99	1334497.44	Аналитический	0.10	-
12	445551.91	1334692.56	Аналитический	0.10	-
13	445319.06	1335246.60	Аналитический	0.10	-
14	445187.70	1335539.44	Аналитический	0.10	-
15	445167.32	1335585.19	Аналитический	0.10	-
16	445137.34	1335652.19	Аналитический	0.10	-
17	444992.92	1335912.26	Аналитический	0.10	-
18	444949.81	1336074.54	Аналитический	0.10	-
19	444949.47	1336245.36	Аналитический	0.10	-
20	445161.94	1336851.89	Аналитический	0.10	-
21	445354.02	1337438.13	Аналитический	0.10	-
22	445594.23	1337976.94	Аналитический	0.10	-
23	445686.07	1338224.45	Аналитический	0.10	-
24	445692.95	1338243.56	Аналитический	0.10	-
25	445790.39	1338512.40	Аналитический	0.10	-
26	445801.28	1338542.56	Аналитический	0.10	-
27	445803.56	1338546.44	Аналитический	0.10	-
28	445812.17	1338555.49	Аналитический	0.10	-
29	445827.63	1338623.36	Аналитический	0.10	-
30	445843.94	1338687.85	Аналитический	0.10	-
31	445862.00	1338764.91	Аналитический	0.10	-
32	445879.44	1338839.33	Аналитический	0.10	-
33	445884.12	1338858.55	Аналитический	0.10	-
34	445892.15	1338885.74	Аналитический	0.10	-
35	445898.56	1338992.21	Аналитический	0.10	-
36	445900.63	1339004.33	Аналитический	0.10	-

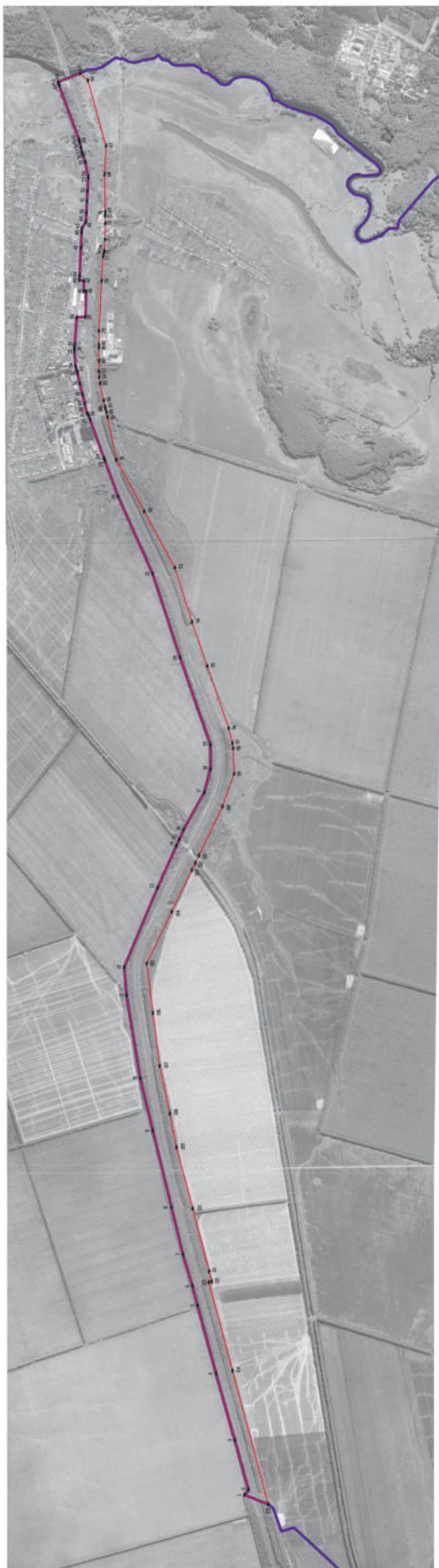
1	2	3	4	5	6
37	445897.31	1339034.38	Аналитический	0.10	-
38	445883.04	1339225.06	Аналитический	0.10	-
39	445822.20	1339227.76	Аналитический	0.10	-
40	445817.46	1339406.81	Аналитический	0.10	-
41	445834.47	1339408.69	Аналитический	0.10	-
42	445832.48	1339481.21	Аналитический	0.10	-
43	445865.26	1339483.40	Аналитический	0.10	-
44	445862.80	1339517.99	Аналитический	0.10	-
45	445854.17	1339709.25	Аналитический	0.10	-
46	445849.38	1339815.22	Аналитический	0.10	-
47	445848.03	1339845.10	Аналитический	0.10	-
48	445820.58	1339889.67	Аналитический	0.10	-
49	445818.67	1339892.78	Аналитический	0.10	-
50	445815.58	1339954.74	Аналитический	0.10	-
51	445811.51	1340036.61	Аналитический	0.10	-
52	445808.09	1340105.53	Аналитический	0.10	-
53	445803.30	1340200.56	Аналитический	0.10	-
54	445803.20	1340202.69	Аналитический	0.10	-
55	445822.88	1340307.46	Аналитический	0.10	-
56	445840.29	1340357.16	Аналитический	0.10	-
57	445846.84	1340375.83	Аналитический	0.10	-
58	445854.43	1340408.81	Аналитический	0.10	-
59	445863.04	1340446.22	Аналитический	0.10	-
60	445864.72	1340453.53	Аналитический	0.10	-
61	445867.73	1340466.60	Аналитический	0.10	-
62	446006.01	1340844.10	Аналитический	0.10	-
63	446011.37	1340858.98	Аналитический	0.10	-
64	446014.17	1340866.78	Аналитический	0.10	-
65	445859.33	1340926.43	Аналитический	0.10	-
66	445806.22	1340878.25	Картометрический	1.00	-
67	445679.32	1340421.53	Картометрический	1.00	-
68	445688.45	1340222.84	Картометрический	1.00	-
69	445684.34	1339962.80	Картометрический	1.00	-
70	445684.10	1339946.46	Картометрический	1.00	-
71	445683.88	1339933.46	Картометрический	1.00	-
72	445683.01	1339880.37	Аналитический	0.10	-
73	445685.98	1339768.77	Аналитический	0.10	-
74	445690.13	1339686.33	Картометрический	1.00	-
75	445690.48	1339677.91	Аналитический	0.30	-
76	445695.80	1339669.76	Аналитический	0.30	-
77	445698.32	1339649.18	Аналитический	0.30	-
78	445708.39	1339479.69	Аналитический	0.30	-
79	445727.56	1339129.96	Аналитический	0.30	-
80	445728.62	1339035.76	Аналитический	0.30	-
81	445727.27	1339013.32	Аналитический	0.30	-
82	445727.71	1338921.18	Аналитический	0.30	-
83	445728.08	1338848.70	Аналитический	0.30	-
84	445726.22	1338809.40	Аналитический	0.30	-

1	2	3	4	5	6
85	445719.91	1338765.05	Аналитический	0.30	-
86	445694.00	1338645.64	Аналитический	0.30	-
87	445683.85	1338601.79	Аналитический	0.30	-
88	445681.54	1338587.60	Аналитический	0.30	-
89	445675.55	1338562.79	Аналитический	0.30	-
90	445667.91	1338531.09	Картометрический	1.00	-
91	445608.12	1338233.00	Аналитический	0.10	-
92	445411.94	1337872.13	Аналитический	0.10	-
93	445198.31	1337479.17	Аналитический	0.10	-
94	445078.51	1337099.90	Аналитический	0.10	-
95	444971.83	1336792.36	Аналитический	0.10	-
96	444822.04	1336360.43	Аналитический	0.10	-
97	444796.55	1336256.79	Аналитический	0.10	-
98	444791.44	1336219.52	Аналитический	0.10	-
99	444784.13	1336041.63	Аналитический	0.10	-
100	444866.06	1335812.33	Аналитический	0.10	-
101	445030.24	1335472.93	Аналитический	0.10	-
102	445055.50	1335420.72	Аналитический	0.10	-
103	445079.41	1335371.04	Аналитический	0.10	-
104	445220.52	1335079.21	Аналитический	0.10	-
105	445394.51	1334719.38	Аналитический	0.10	-
106	445350.74	1334372.94	Аналитический	0.10	-
107	445304.27	1334004.96	Аналитический	0.10	-
108	445233.37	1333672.24	Аналитический	0.10	-
109	445187.14	1333437.62	Аналитический	0.10	-
110	445073.50	1333009.72	Аналитический	0.10	-
111	444957.68	1332573.60	Аналитический	0.10	-
112	444939.48	1332499.76	Аналитический	0.10	-
113	444960.83	1332498.24	Аналитический	0.10	-
114	444795.21	1331879.43	Аналитический	0.10	-
115	444545.81	1330947.52	Аналитический	0.10	-
1	444711.03	1331013.39	Аналитический	0.10	-




## 3. Сведения о характерных точках части (частей) границы объекта

Обозначение характерных точек части границы	Координаты, м		Метод определения координат характерной точки	Средняя квадратическая погрешность положения характерной точки (Mt), м	Описание обозначения точки на местности (при наличии)
	X	Y			
1	2	3	4	5	6
Часть №					
-	-	-	-	-	-







Используемые условные знаки и обозначения:

-  границы территориальной зоны
-  границы муниципального образования
-  характерная точка границ территориальной зоны

Масштаб 1:10000

Руководитель БУВО «Нормативно-проектный центр»  
 Подпись  Ю.В. Шалыгина Дата « 04 » ноября 2021г.  
 Место для отгвозда печати (при наличии) лица, составившего описание местоположения границ объекта



## ОПИСАНИЕ МЕСТОПОЛОЖЕНИЯ ГРАНИЦ

Зона сельскохозяйственного производства за границами населенных пунктов - СХ2

(наименование объекта, местоположение границ которого описано  
(далее - объект)

## Раздел 1

Сведения об объекте		
№ п/п	Характеристики объекта	Описание характеристик
1	2	3
1	Местоположение объекта	Воронежская область, Лискинский муниципальный район, Нижнеикорецкое сельское поселение
2	Площадь объекта $\pm$ величина погрешности определения площади ( $P \pm \Delta P$ )	-
3	Иные характеристики объекта	-



Сведения о местоположении границ объекта					
1. Система координат: МСК - 36, зона 1					
2. Сведения о характерных точках границ объекта					
Обозначение характерных точек границ	Координаты, м		Метод определения координат характерной точки	Средняя квадратическая погрешность положения характерной точки (Mt), м	Описание обозначения точки на местности (при наличии)
	X	Y			
1	2	3	4	5	6
1	440018.27	1340534.68	Аналитический	2.50	-
2	439517.19	1341679.87	Аналитический	2.50	-
3	439150.73	1341519.53	Аналитический	2.50	-
4	439651.82	1340374.32	Аналитический	0.10	-
1	440018.27	1340534.68	Аналитический	2.50	-
3. Сведения о характерных точках части (частей) границы объекта					
Обозначение характерных точек части границы	Координаты, м		Метод определения координат характерной точки	Средняя квадратическая погрешность положения характерной точки (Mt), м	Описание обозначения точки на местности (при наличии)
	X	Y			
1	2	3	4	5	6
Часть №					
-	-	-	-	-	-



Раздел 4  
План границ объекта



Используемые условные знаки и обозначения:

-  границы территориальной зоны
-  характерная точка границ территориальной зоны

Масштаб 1:5000



Руководитель ФУВО «Нормативно-проектный центр»  
Подпись Ю.В. Шалыгина Дата « 04 » ноября 2021 г.  
Место для оттиска печати (при наличии) лица, составившего описание местоположения границ объекта

## ОПИСАНИЕ МЕСТОПОЛОЖЕНИЯ ГРАНИЦ

Зона животноводства за границами населенных пунктов - СХЗ

---

(наименование объекта, местоположение границ которого описано  
(далее - объект)

## Раздел 1

Сведения об объекте		
№ п/п	Характеристики объекта	Описание характеристик
1	2	3
1	Местоположение объекта	Воронежская область, Лискинский муниципальный район, Нижнеикорецкое сельское поселение
2	Площадь объекта $\pm$ величина погрешности определения площади ( $P \pm \Delta P$ )	-
3	Иные характеристики объекта	-

## Раздел 2

Сведения о местоположении границ объекта					
1. Система координат: МСК - 36, зона 1					
2. Сведения о характерных точках границ объекта					
Обозначение характерных точек границ	Координаты, м		Метод определения координат характерной точки	Средняя квадратическая погрешность положения характерной точки (Mt), м	Описание обозначения точки на местности (при наличии)
	X	Y			
1	2	3	4	5	6
1	441689.19	1331695.68	Картометрический	5.00	-
2	441620.72	1331773.67	Аналитический	0.50	-
3	441614.38	1331781.52	Аналитический	0.50	-
4	441515.24	1331894.45	Аналитический	0.50	-
5	441507.48	1331901.78	Аналитический	0.50	-
6	441412.43	1332013.04	Аналитический	0.50	-
7	441405.30	1332023.06	Аналитический	0.50	-
8	441372.75	1332058.83	Картометрический	5.00	-
9	441069.52	1331809.56	Картометрический	5.00	-
10	441125.28	1331741.74	Картометрический	5.00	-
11	441382.39	1331435.32	Картометрический	5.00	-
12	441612.20	1331628.16	Картометрический	5.00	-
1	441689.19	1331695.68	Картометрический	5.00	-
13	440693.82	1332784.49	Аналитический	2.50	-
14	440620.95	1332862.64	Картометрический	5.00	-
15	440636.29	1332867.87	Аналитический	0.50	-
16	440614.31	1332888.92	Аналитический	0.50	-
17	440507.54	1333009.83	Картометрический	5.00	-
18	440492.79	1333026.64	Картометрический	5.00	-
19	440474.81	1333019.60	Картометрический	5.00	-
20	440403.96	1333095.32	Аналитический	2.50	-
21	440265.01	1332965.74	Аналитический	2.50	-
22	440247.63	1332945.78	Аналитический	2.50	-
23	440252.83	1332930.81	Аналитический	2.50	-
24	440101.80	1332880.25	Аналитический	2.50	-
25	440157.31	1332714.29	Аналитический	2.50	-
26	440279.05	1332755.48	Аналитический	2.50	-
27	440287.45	1332733.04	Аналитический	2.50	-
28	440436.36	1332782.92	Аналитический	2.50	-
29	440556.94	1332654.27	Аналитический	2.50	-
13	440693.82	1332784.49	Аналитический	2.50	-
30	439607.50	1334010.02	Аналитический	2.50	-
31	439344.48	1334298.15	Аналитический	2.50	-
32	439270.02	1334379.44	Аналитический	2.50	-

1	2	3	4	5	6
33	439131.45	1334255.55	Аналитический	2.50	-
34	439171.01	1334212.46	Аналитический	2.50	-
35	439044.91	1334094.95	Аналитический	2.50	-
36	439346.10	1333771.41	Аналитический	2.50	-
37	439408.08	1333827.99	Аналитический	2.50	-
30	439607.50	1334010.02	Аналитический	2.50	-
38	438616.90	1334901.27	Аналитический	0.20	-
39	438595.06	1335170.38	Аналитический	2.50	-
40	438206.41	1335138.83	Аналитический	2.50	-
41	438228.26	1334869.72	Аналитический	2.50	-
38	438616.90	1334901.27	Аналитический	0.20	-
42	440581.32	1336013.19	Картометрический	1.00	-
43	440596.15	1336046.84	Картометрический	1.00	-
44	440596.01	1336128.95	Картометрический	1.00	-
45	440614.38	1336149.73	Картометрический	1.00	-
46	440681.81	1336168.41	Картометрический	1.00	-
47	440668.73	1336218.85	Картометрический	1.00	-
48	440694.89	1336405.69	Картометрический	1.00	-
49	440851.36	1336472.72	Картометрический	1.00	-
50	440876.77	1336491.78	Картометрический	1.00	-
51	440882.33	1336551.35	Картометрический	1.00	-
52	440878.36	1336579.94	Картометрический	1.00	-
53	440803.35	1336984.14	Картометрический	1.00	-
54	440647.58	1336922.73	Картометрический	1.00	-
55	440616.37	1336898.39	Картометрический	1.00	-
56	440559.67	1336876.75	Картометрический	1.00	-
57	440552.43	1336893.44	Картометрический	1.00	-
58	440333.21	1336812.00	Картометрический	1.00	-
59	440340.46	1336706.42	Картометрический	1.00	-
60	440355.40	1336566.82	Картометрический	1.00	-
61	440396.67	1336429.04	Картометрический	1.00	-
62	440431.37	1336347.11	Картометрический	1.00	-
63	440446.42	1336303.92	Картометрический	1.00	-
64	440450.96	1336215.72	Картометрический	1.00	-
65	440448.35	1336103.53	Картометрический	1.00	-
66	440459.95	1335988.09	Картометрический	5.00	-
67	440486.63	1335965.81	Картометрический	5.00	-
42	440581.32	1336013.19	Картометрический	1.00	-

3. Сведения о характерных точках части (частей) границы объекта					
Обозначение характерных точек части границы	Координаты, м		Метод определения координат характерной точки	Средняя квадратическая погрешность положения характерной точки (Mt), м	Описание обозначения точки на местности (при наличии)
	X	Y			
1	2	3	4	5	6
Часть №					
-	-	-	-	-	-





Использование условных знаков и обозначений:  
— границы территориальной зоны  
— адресная точка границ территориальной зоны

Масштаб 1:10000

Руководитель Ю.Ю. Пирожников-орестский автор  
Получил Ю.В. Шалаев Дата « 04 » ноября 2021 г.  
Место для печати: (указать тип документа) дата составления: (указать тип документа) границы территории

## ОПИСАНИЕ МЕСТОПОЛОЖЕНИЯ ГРАНИЦ

Зона рекреационного назначения - объектов отдыха за границами населенных  
пунктов - Р1

(наименование объекта, местоположение границ которого описано  
(далее - объект)

## Раздел 1

Сведения об объекте		
№ п/п	Характеристики объекта	Описание характеристик
1	2	3
1	Местоположение объекта	Воронежская область, Лискинский муниципальный район, Нижнеикорецкое сельское поселение
2	Площадь объекта $\pm$ величина погрешности определения площади ( $P \pm \text{Дельта } P$ )	-
3	Иные характеристики объекта	-

Сведения о местоположении границ объекта					
1. Система координат: МСК - 36, зона 1					
2. Сведения о характерных точках границ объекта					
Обозначение характерных точек границ	Координаты, м		Метод определения координат характерной точки	Средняя квадратическая погрешность положения характерной точки (Mt), м	Описание обозначения точки на местности (при наличии)
	X	Y			
1	2	3	4	5	6
1	442246.15	1339124.00	Картометрический	1.00	-
2	442221.53	1339162.01	Аналитический	2.50	-
3	442206.82	1339178.69	Аналитический	2.50	-
4	442193.71	1339195.94	Аналитический	2.50	-
5	442163.04	1339265.29	Аналитический	2.50	-
6	442107.46	1339239.06	Аналитический	2.50	-
7	442143.00	1339147.64	Аналитический	2.50	-
8	442138.51	1339130.39	Аналитический	2.50	-
9	442128.85	1339114.86	Аналитический	2.50	-
10	442124.51	1339105.58	Аналитический	2.50	-
11	442106.56	1339071.43	Аналитический	2.50	-
12	442179.41	1339108.21	Картометрический	1.00	-
1	442246.15	1339124.00	Картометрический	1.00	-
3. Сведения о характерных точках части (частей) границы объекта					
Обозначение характерных точек части границы	Координаты, м		Метод определения координат характерной точки	Средняя квадратическая погрешность положения характерной точки (Mt), м	Описание обозначения точки на местности (при наличии)
	X	Y			
1	2	3	4	5	6
Часть №					
-	-	-	-	-	-



## Раздел 4

## План границ объекта



Масштаб 1:5000

Используемые условные знаки и обозначения :



границы территориальной зоны



• 1 характерная точка границ территориальной зоны

Руководитель БУВО «Нормативно-проектный центр»

Подпись Ю.В.Шалыгина Ю.В.Шалыгина Дата « 04 » ноября 2021 г.

Место для оттиска печати (при наличии) лица, составившего описание местоположения границ объекта



## ОПИСАНИЕ МЕСТОПОЛОЖЕНИЯ ГРАНИЦ

Зона природных территорий и защитного озеленения за границами населенных  
пунктов - Р2

(наименование объекта, местоположение границ которого описано  
(далее - объект)

## Раздел 1

Сведения об объекте		
№ п/п	Характеристики объекта	Описание характеристик
1	2	3
1	Местоположение объекта	Воронежская область, Лискинский муниципальный район, Нижнеикорецкое сельское поселение
2	Площадь объекта $\pm$ величина погрешности определения площади ( $P \pm \Delta P$ )	-
3	Иные характеристики объекта	-

## Раздел 2

Сведения о местоположении границ объекта					
1. Система координат: МСК - 36, зона 1					
2. Сведения о характерных точках границ объекта					
Обозначение характерных точек границ	Координаты, м		Метод определения координат характерной точки	Средняя квадратическая погрешность положения характерной точки (Mt), м	Описание обозначения точки на местности (при наличии)
	X	Y			
1	2	3	4	5	6
1	436998.42	1338930.07	Картометрический	1.00	-
2	436969.34	1338964.91	Картометрический	1.00	-
3	436966.45	1338962.74	Картометрический	1.00	-
4	436948.61	1338945.90	Картометрический	1.00	-
5	436977.08	1338913.25	Картометрический	1.00	-
6	436995.14	1338928.31	Картометрический	1.00	-
1	436998.42	1338930.07	Картометрический	1.00	-
3. Сведения о характерных точках части (частей) границы объекта					
Обозначение характерных точек части границы	Координаты, м		Метод определения координат характерной точки	Средняя квадратическая погрешность положения характерной точки (Mt), м	Описание обозначения точки на местности (при наличии)
	X	Y			
1	2	3	4	5	6
Часть №					
-	-	-	-	-	-



## Раздел 4

## План границ объекта

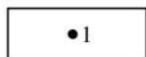


Масштаб 1:5000

Используемые условные знаки и обозначения :



границы территориальной зоны



•1 характерная точка границ территориальной зоны

Руководитель БУВО «Нормативно-проектный центр»

Подпись Ю.В. Шалыгина Ю.В. Шалыгина Дата « 04 » ноября 2021 г.

Место для оттиска печати (при наличии) лица, составившего описание местоположения границ объекта



## ОПИСАНИЕ МЕСТОПОЛОЖЕНИЯ ГРАНИЦ

Зона туристической и санаторно-курортной деятельности за границами населенных пунктов - РЗ

(наименование объекта, местоположение границ которого описано  
(далее - объект)

## Раздел 1

Сведения об объекте		
№ п/п	Характеристики объекта	Описание характеристик
1	2	3
1	Местоположение объекта	Воронежская область, Лискинский муниципальный район, Нижнеикорецкое сельское поселение
2	Площадь объекта $\pm$ величина погрешности определения площади ( $P \pm \Delta P$ )	-
3	Иные характеристики объекта	-


## Раздел 2

Сведения о местоположении границ объекта					
1. Система координат: МСК - 36, зона 1					
2. Сведения о характерных точках границ объекта					
Обозначение характерных точек границ	Координаты, м		Метод определения координат характерной точки	Средняя квадратическая погрешность положения характерной точки (Mt), м	Описание обозначения точки на местности (при наличии)
	X	Y			
1	2	3	4	5	6
1	434887.61	1332248.07	Аналитический	0.10	-
2	434887.63	1332263.10	Аналитический	0.10	-
3	434787.55	1332263.39	Аналитический	0.10	-
4	434787.56	1332248.39	Аналитический	0.10	-
1	434887.61	1332248.07	Аналитический	0.10	-
5	434896.17	1332381.07	Картометрический	5.00	-
6	434903.10	1332417.61	Картометрический	5.00	-
7	434937.80	1332410.76	Картометрический	5.00	-
8	434939.09	1332417.48	Картометрический	5.00	-
9	434909.46	1332424.13	Картометрический	5.00	-
10	434917.31	1332462.29	Картометрический	5.00	-
11	434811.60	1332486.17	Картометрический	5.00	-
12	434797.73	1332398.75	Картометрический	5.00	-
5	434896.17	1332381.07	Картометрический	5.00	-
3. Сведения о характерных точках части (частей) границы объекта					
Обозначение характерных точек части границы	Координаты, м		Метод определения координат характерной точки	Средняя квадратическая погрешность положения характерной точки (Mt), м	Описание обозначения точки на местности (при наличии)
	X	Y			
1	2	3	4	5	6
Часть №					
-	-	-	-	-	-



## Раздел 4

## План границ объекта



Масштаб 1:5000

Используемые условные знаки и обозначения :



границы территориальной зоны



•1

характерная точка границ территориальной зоны

Руководитель БУВО «Нормативно-проектный центр»

Подпись Ю.В.Шальгина Ю.В.Шальгина Дата « 04 » ноября 2021 г.

Место для оттиска печати (при наличии) лица, составившего описание местоположения границ объекта



## ОПИСАНИЕ МЕСТОПОЛОЖЕНИЯ ГРАНИЦ

Зона ритуальных объектов за границами населенных пунктов - СН1

---

(наименование объекта, местоположение границ которого описано  
(далее - объект)

## Раздел 1


Сведения об объекте		
№ п/п	Характеристики объекта	Описание характеристик
1	2	3
1	Местоположение объекта	Воронежская область, Лискинский муниципальный район, Нижнеикорецкое сельское поселение
2	Площадь объекта $\pm$ величина погрешности определения площади ( $P \pm \Delta P$ )	-
3	Иные характеристики объекта	-

## Раздел 2

Сведения о местоположении границ объекта					
1. Система координат: МСК - 36, зона 1					
2. Сведения о характерных точках границ объекта					
Обозначение характерных точек границ	Координаты, м		Метод определения координат характерной точки	Средняя квадратическая погрешность положения характерной точки (Mt), м	Описание обозначения точки на местности (при наличии)
	X	Y			
1	2	3	4	5	6
1	444955.38	1339162.43	Аналитический	0.50	-
2	444936.24	1339226.37	Аналитический	0.50	-
3	444884.10	1339216.23	Аналитический	0.50	-
4	444876.86	1339190.96	Аналитический	0.50	-
5	444888.11	1339145.28	Аналитический	0.50	-
6	444892.16	1339145.41	Аналитический	0.50	-
1	444955.38	1339162.43	Аналитический	0.50	-
7	440416.04	1340015.21	Аналитический	0.50	-
8	440451.69	1340121.56	Аналитический	0.50	-
9	440288.49	1340215.10	Аналитический	0.50	-
10	440199.91	1340097.26	Аналитический	0.50	-
11	440176.82	1340063.19	Аналитический	0.50	-
12	440179.86	1340055.40	Аналитический	0.50	-
13	440330.64	1339989.75	Аналитический	0.50	-
14	440392.58	1340006.79	Аналитический	0.50	-
7	440416.04	1340015.21	Аналитический	0.50	-
3. Сведения о характерных точках части (частей) границы объекта					
Обозначение характерных точек части границы	Координаты, м		Метод определения координат характерной точки	Средняя квадратическая погрешность положения характерной точки (Mt), м	Описание обозначения точки на местности (при наличии)
	X	Y			
1	2	3	4	5	6
Часть №					
-	-	-	-	-	-






Раздел 4  
План границ объекта



Масштаб 1:10000

Используемые условные знаки и обозначения:

-  границы территориальной зоны
-  характерная точка границ территориальной зоны

Руководитель БУВО «Нормативно-проектный центр»  
Подпись  Ю.В.Шалыгина Дата « 04 » ноября 2021г.  
Место для оттиска печати (при наличии) лица, составившего описание местоположения границ объекта



## ОПИСАНИЕ МЕСТОПОЛОЖЕНИЯ ГРАНИЦ

Зона обработки, утилизации, обезвреживания, размещения твердых коммунальных отходов за границами населенных пунктов - СН2

(наименование объекта, местоположение границ которого описано  
(далее - объект)

## Раздел 1

Сведения об объекте		
№ п/п	Характеристики объекта	Описание характеристик
1	2	3
1	Местоположение объекта	Воронежская область, Лискинский муниципальный район, Нижнеикорецкое сельское поселение
2	Площадь объекта $\pm$ величина погрешности определения площади ( $P \pm \Delta P$ )	-
3	Иные характеристики объекта	-

## Раздел 2

Сведения о местоположении границ объекта					
1. Система координат: МСК - 36, зона 1					
2. Сведения о характерных точках границ объекта					
Обозначение характерных точек границ	Координаты, м		Метод определения координат характерной точки	Средняя квадратическая погрешность положения характерной точки (Mt), м	Описание обозначения точки на местности (при наличии)
	X	Y			
1	2	3	4	5	6
1	437729.63	1333680.42	Аналитический	0.10	-
2	437726.12	1333865.36	Аналитический	0.10	-
3	437710.87	1333975.80	Аналитический	0.10	-
4	437625.46	1333988.04	Аналитический	0.10	-
5	437286.27	1333983.63	Аналитический	0.10	-
6	437286.27	1333950.63	Аналитический	0.10	-
7	436957.27	1333950.63	Аналитический	0.10	-
8	436957.27	1334039.63	Аналитический	0.10	-
9	436782.27	1334040.63	Аналитический	0.10	-
10	436782.27	1333679.63	Аналитический	0.10	-
11	436921.27	1333679.63	Аналитический	0.10	-
12	436963.27	1333705.63	Аналитический	0.10	-
13	437287.27	1333705.63	Аналитический	0.10	-
14	437287.27	1333679.63	Аналитический	0.10	-
15	437640.55	1333680.37	Аналитический	0.10	-
16	437639.25	1333882.32	Аналитический	0.10	-
17	437644.56	1333882.23	Аналитический	0.10	-
18	437645.16	1333679.99	Аналитический	0.10	-
1	437729.63	1333680.42	Аналитический	0.10	-
3. Сведения о характерных точках части (частей) границы объекта					
Обозначение характерных точек части границы	Координаты, м		Метод определения координат характерной точки	Средняя квадратическая погрешность положения характерной точки (Mt), м	Описание обозначения точки на местности (при наличии)
	X	Y			
1	2	3	4	5	6
Часть №					
-	-	-	-	-	-



## Раздел 4

## План границ объекта




Масштаб 1:5000

Используемые условные знаки и обозначения :



границы территориальной зоны



характерная точка границ территориальной зоны

Руководитель БУВО «Нормативно-проектный центр»

Подпись Ю.В.Шалыгина Ю.В.Шалыгина Дата « 04 » ноября 2021 г.

Место для оттиска печати (при наличии) лица, составившего описание местоположения границ объекта



## ОПИСАНИЕ МЕСТОПОЛОЖЕНИЯ ГРАНИЦ

Зона садоводства и огородничества за границами населенных пунктов - СО1

---

(наименование объекта, местоположение границ которого описано  
(далее - объект)

## Раздел 1

Сведения об объекте		
№ п/п	Характеристики объекта	Описание характеристик
1	2	3
1	Местоположение объекта	Воронежская область, Лискинский муниципальный район, Нижнеикорецкое сельское поселение
2	Площадь объекта $\pm$ величина погрешности определения площади ( $P \pm \Delta P$ )	-
3	Иные характеристики объекта	-

Сведения о местоположении границ объекта					
1. Система координат: МСК - 36, зона 1					
2. Сведения о характерных точках границ объекта					
Обозначение характерных точек границ	Координаты, м		Метод определения координат характерной точки	Средняя квадратическая погрешность положения характерной точки (Mt), м	Описание обозначения точки на местности (при наличии)
	X	Y			
1	2	3	4	5	6
1	442411.54	1339881.41	Аналитический	2.50	-
2	442330.46	1340016.89	Картометрический	1.00	-
3	442289.65	1340094.72	Картометрический	1.00	-
4	442239.85	1340077.05	Аналитический	0.30	-
5	442194.13	1340057.13	Аналитический	0.30	-
6	442174.33	1340059.77	Аналитический	0.30	-
7	442145.55	1340051.72	Картометрический	1.00	-
8	442136.31	1340048.48	Картометрический	1.00	-
9	442140.08	1340039.52	Аналитический	0.10	-
10	442177.68	1339963.40	Аналитический	0.10	-
11	442215.04	1339896.89	Аналитический	0.10	-
12	442267.41	1339796.24	Аналитический	0.01	-
1	442411.54	1339881.41	Аналитический	2.50	-
13	437570.86	1339065.33	Картометрический	5.00	-
14	437697.77	1339254.58	Картометрический	5.00	-
15	437799.91	1339426.35	Картометрический	5.00	-
16	437807.98	1339459.33	Картометрический	5.00	-
17	437803.53	1339505.95	Картометрический	5.00	-
18	437758.67	1339625.37	Картометрический	5.00	-
19	437746.80	1339684.90	Картометрический	5.00	-
20	437731.17	1339717.33	Картометрический	5.00	-
21	437685.59	1339784.92	Аналитический	2.50	-
22	437667.18	1339799.79	Картометрический	5.00	-
23	437666.97	1339820.96	Картометрический	5.00	-
24	437664.01	1339835.78	Картометрический	5.00	-
25	437663.58	1339855.25	Картометрический	5.00	-
26	437668.45	1339871.13	Картометрический	5.00	-
27	437681.15	1339890.61	Картометрический	5.00	-
28	437706.35	1339949.04	Картометрический	5.00	-
29	437726.04	1339993.70	Картометрический	5.00	-
30	437742.12	1340052.77	Картометрический	5.00	-
31	437748.05	1340078.17	Картометрический	5.00	-
32	437746.85	1340103.53	Картометрический	5.00	-
33	437740.69	1340116.80	Картометрический	5.00	-
34	437567.60	1340204.03	Картометрический	5.00	-

1	2	3	4	5	6
35	437314.28	1339800.35	Картометрический	5.00	-
36	437208.83	1339630.41	Картометрический	5.00	-
37	437156.10	1339545.44	Картометрический	5.00	-
38	437098.48	1339452.59	Аналитический	2.50	-
39	437279.90	1339331.58	Аналитический	2.50	-
40	437291.65	1339348.29	Аналитический	2.50	-
41	437400.39	1339282.35	Аналитический	2.50	-
42	437341.31	1339184.74	Аналитический	2.50	-
43	437348.42	1339186.90	Картометрический	5.00	-
13	437570.86	1339065.33	Картометрический	5.00	-
44	437134.42	1338804.11	Аналитический	0.30	-
45	437165.61	1338904.77	Аналитический	2.50	-
46	437169.48	1338914.63	Аналитический	2.50	-
47	437182.32	1338937.75	Аналитический	2.50	-
48	437230.28	1339026.80	Аналитический	2.50	-
49	436953.64	1339175.95	Аналитический	2.50	-
50	436925.46	1339187.80	Аналитический	0.30	-
51	436912.39	1339162.09	Аналитический	0.30	-
52	436908.16	1339149.05	Аналитический	0.30	-
53	436905.33	1339135.55	Аналитический	0.30	-
54	436904.68	1339124.22	Аналитический	0.30	-
55	436903.97	1339111.93	Аналитический	0.30	-
56	436904.50	1339103.65	Аналитический	0.30	-
57	436924.68	1339056.96	Аналитический	0.30	-
58	436942.92	1339035.03	Аналитический	0.30	-
59	437006.88	1338958.16	Аналитический	0.30	-
60	437070.83	1338881.28	Аналитический	0.30	-
61	437091.06	1338856.97	Аналитический	0.30	-
62	437102.97	1338843.02	Аналитический	0.30	-
44	437134.42	1338804.11	Аналитический	0.30	-
63	436836.47	1339071.52	Аналитический	2.50	-
64	436869.87	1339133.48	Аналитический	2.50	-
65	436885.88	1339158.73	Аналитический	0.30	-
66	436891.13	1339173.00	Аналитический	0.30	-
67	436898.73	1339187.75	Аналитический	0.30	-
68	436905.20	1339200.31	Аналитический	0.30	-
69	436949.16	1339274.07	Аналитический	0.30	-
70	436954.14	1339282.42	Аналитический	0.30	-
71	437001.85	1339359.06	Аналитический	0.30	-
72	437018.15	1339389.03	Аналитический	0.30	-
73	436932.86	1339431.00	Аналитический	0.30	-
74	436794.70	1339220.17	Аналитический	0.30	-
75	436734.79	1339131.04	Аналитический	2.50	-
63	436836.47	1339071.52	Аналитический	2.50	-

3. Сведения о характерных точках части (частей) границы объекта					
Обозначение характерных точек части границы	Координаты, м		Метод определения координат характерной точки	Средняя квадратическая погрешность положения характерной точки (Mt), м	Описание обозначения точки на местности (при наличии)
	X	Y			
1	2	3	4	5	6
Часть №					
-	-	-	-	-	-



Рисunek 4  
План границь объекта



Используемые условные знаки и обозначения:

- границы территориальной зоны
- характеристическая точка границ территориальной зоны

Масштаб 1:10000

Руководитель БУИО «Нормативно-проектный центр»  
Подпись: *[Подпись]* И.В. Шалыгина Дата: 04 октября 2021г.  
Место для отбора проб воды: жила, постоянного источника водоснабжения границь объекта



».