



**ДЕПАРТАМЕНТ
АРХИТЕКТУРЫ И ГРАДОСТРОИТЕЛЬСТВА
ВОРОНЕЖСКОЙ ОБЛАСТИ**

ПРИКАЗ

08.04.2022

№ 45-01-04/309

г. Воронеж

**О внесении изменений в правила землепользования и застройки
Петронавловского сельского поселения Лискинского муниципального
района Воронежской области**

В соответствии с Градостроительным кодексом Российской Федерации, Федеральным законом от 06.10.2003 № 131-ФЗ «Об общих принципах организации местного самоуправления в Российской Федерации», законами Воронежской области от 07.07.2006 № 61-ОЗ «О регулировании градостроительной деятельности в Воронежской области», от 20.12.2018 № 173-ОЗ «О перераспределении полномочий по утверждению правил землепользования и застройки между органами местного самоуправления поселений Воронежской области, городского округа город Нововоронеж, Борисоглебского городского округа и исполнительными органами государственной власти Воронежской области», постановлением правительства Воронежской области от 31.12.2014 № 1240 «Об утверждении Положения о департаменте архитектуры и градостроительства Воронежской области», на основании приказа департамента архитектуры и градостроительства Воронежской области от 11.02.2021 № 45-01-04/116 «О подготовке проектов правил землепользования и застройки поселений Аннинского, Бобровского, Бутурлиновского, Верхнемамонского, Верхнехавского, Воробьёвского, Каширского, Лискинского, Новоусманского, Новохопёрского,

Ольховатского, Павловского, Панинского, Поворинского, Подгоренского, Рамонского, Россошанского, Семилукского, Хохольского муниципальных районов Воронежской области», с учетом заключений о результатах публичных слушаний от 20.08.2021

п р и к а з ы в а ю:

1. Внести в приказ департамента архитектуры и градостроительства Воронежской области от 29.06.2020 № 45-01-04/500 «Об утверждении правил землепользования и застройки Петропавловского сельского поселения Лискинского муниципального района Воронежской области» изменения, изложив правила землепользования и застройки Петропавловского сельского поселения Лискинского муниципального района Воронежской области в редакции согласно приложению к настоящему приказу.

2. Контроль исполнения настоящего приказа возложить на заместителя руководителя департамента архитектуры и градостроительства Воронежской области – начальника отдела территориального планирования Беляеву С.М.

Руководитель департамента
архитектуры и градостроительства
Воронежской области



А.А. Еренков

Приложение
к приказу департамента
архитектуры и градостроительства
Воронежской области
от 08.04.2022 № 45-01-04/309

«УТВЕРЖДЕНЫ
приказом департамента
архитектуры и градостроительства
Воронежской области
от 29.06.2020 № 45-01-04/500

**ПРАВИЛА ЗЕМЛЕПОЛЬЗОВАНИЯ И ЗАСТРОЙКИ
ПЕТРОПАВЛОВСКОГО СЕЛЬСКОГО ПОСЕЛЕНИЯ
ЛИСКИНСКОГО МУНИЦИПАЛЬНОГО РАЙОНА
ВОРОНЕЖСКОЙ ОБЛАСТИ**

**ЧАСТЬ I. ПОРЯДОК ПРИМЕНЕНИЯ ПРАВИЛ
ЗЕМЛЕПОЛЬЗОВАНИЯ И ЗАСТРОЙКИ И ВНЕСЕНИЯ В НИХ
ИЗМЕНЕНИЙ**

Раздел 1. Общие положения

**1. Предмет регулирования и цели подготовки правил
землепользования и застройки Петропавловского сельского поселения
Лискинского муниципального района Воронежской области**

1. Правила землепользования и застройки Петропавловского сельского поселения Лискинского муниципального района Воронежской области (далее – Правила) являются документом градостроительного зонирования, который утверждается нормативным правовым актом департамента архитектуры и градостроительства Воронежской области и в котором устанавливаются территориальные зоны, градостроительные регламенты, порядок применения такого документа и порядок внесения в него изменений.

2. Правила разработаны в соответствии с Градостроительным кодексом Российской Федерации (далее – ГрК РФ), Земельным кодексом Российской Федерации, Федеральным законом от 06.10.2003 № 131-ФЗ «Об общих принципах организации местного самоуправления в Российской Федерации», иными нормативными правовыми актами Российской Федерации, Воронежской области, муниципальными правовыми актами муниципального образования с учетом положений нормативных актов и документов, определяющих основные направления социально-экономического и градостроительного развития муниципального образования, а также сведений Единого государственного реестра недвижимости, сведений, документов и материалов, содержащихся в государственных информационных системах обеспечения градостроительной деятельности.

3. Правила разработаны в целях:

- создания условий для устойчивого развития территории муниципального образования, сохранения окружающей среды и объектов культурного наследия;
- создания условий для планировки территории муниципального образования;
- обеспечения прав и законных интересов физических и юридических лиц, в том числе правообладателей земельных участков и объектов капитального строительства;
- создания условий для привлечения инвестиций, в том числе путем предоставления возможности выбора наиболее эффективных видов разрешенного использования земельных участков и объектов капитального строительства.

2. Основные понятия, используемые в Правилах

В настоящих Правилах используются основные понятия, установленные законодательством Российской Федерации.

3. Сфера применения Правил

1. Действие настоящих Правил распространяется на всю территорию Петропавловского сельского поселения Лискинского муниципального района Воронежской области. Правила обязательны для соблюдения органами государственной власти, органами местного самоуправления, физическими и юридическими лицами, при осуществлении ими градостроительной деятельности на территории Петропавловского сельского поселения Лискинского муниципального района Воронежской области.

2. Настоящие Правила применяются наряду с:

- техническими регламентами и иными обязательными требованиями, установленными в соответствии с законодательством в целях обеспечения безопасности жизни и здоровья людей, надежности и безопасности зданий, строений и сооружений, сохранения окружающей природной среды и объектов культурного наследия;
- региональными и местными нормативами градостроительного проектирования.

4. Содержание и порядок применения Правил

1. Правила включают в себя:

- 1) порядок их применения и внесения изменений в Правила;
- 2) карту градостроительного зонирования;
- 3) градостроительные регламенты.

Обязательным приложением к настоящим Правилам являются сведения о границах территориальных зон, которые должны содержать графическое описание местоположения границ территориальных зон, перечень координат характерных точек этих границ в системе координат, используемой для ведения Единого государственного реестра недвижимости.

2. Порядок применения Правил и внесения в них изменений включает в себя положения:

- 1) о регулировании землепользования и застройки;

2) об изменении видов разрешенного использования земельных участков и объектов капитального строительства физическими и юридическими лицами;

3) о подготовке документации по планировке территории органами местного самоуправления;

4) о проведении общественных обсуждений или публичных слушаний по вопросам землепользования и застройки;

5) о внесении изменений в Правила;

6) о регулировании иных вопросов землепользования и застройки.

5. Использование объектов недвижимости, не соответствующих настоящим Правилам

1. Земельные участки или объекты капитального строительства, виды разрешенного использования, предельные (минимальные и (или) максимальные) размеры и предельные параметры которых не соответствуют градостроительному регламенту, могут использоваться без установления срока приведения их в соответствие с градостроительным регламентом, за исключением случаев, если использование таких земельных участков и объектов капитального строительства опасно для жизни или здоровья человека, для окружающей среды, объектов культурного наследия.

2. Реконструкция указанных в подпункте 1 настоящего пункта объектов капитального строительства может осуществляться только путем приведения таких объектов в соответствие с градостроительным регламентом или путем уменьшения их несоответствия предельным параметрам разрешенного строительства, реконструкции. Изменение видов разрешенного использования указанных земельных участков и объектов капитального строительства может осуществляться путем приведения их в соответствие с видами разрешенного использования земельных участков и объектов капитального строительства, установленными градостроительным регламентом.

3. В случае если использование указанных в подпункте 1 настоящего пункта земельных участков и объектов капитального строительства продолжается и опасно для жизни или здоровья человека, для окружающей среды, объектов культурного наследия, в соответствии с федеральными законами может быть наложен запрет на использование таких земельных участков и объектов.

6. Открытость и доступность информации о землепользовании и застройке

1. Настоящие Правила являются открытыми и общедоступными.
2. Настоящие Правила подлежат опубликованию в порядке, установленном для официального опубликования нормативных правовых актов Воронежской области, и размещению в федеральной государственной информационной системе территориального планирования и в государственной информационной системе обеспечения градостроительной деятельности.

Раздел 2. Положения о регулировании землепользования и застройки

7. Перераспределение полномочий между органами местного самоуправления Петропавловского сельского поселения Лискинского муниципального района Воронежской области и департаментом архитектуры и градостроительства Воронежской области

1. На основании Закона Воронежской области от 20.12.2018 № 173-ОЗ «О перераспределении полномочий по утверждению правил землепользования и застройки между органами местного самоуправления поселений Воронежской области, городского округа город Нововоронеж, Борисоглебского городского округа и исполнительными органами государственной власти Воронежской области» (далее – Закон Воронежской области) и в соответствии со статьей 8.2 ГрК РФ, пунктом 6.1 статьи 26.3 Федерального закона от 06.10.1999 № 184-ФЗ «Об общих принципах организации законодательных (представительных) и исполнительных

органов государственной власти субъектов Российской Федерации», частью 1.2 статьи 17 Федерального закона от 06.10.2003 № 131-ФЗ «Об общих принципах организации местного самоуправления в Российской Федерации» полномочия по утверждению Правил перераспределены между органами местного самоуправления Петропавловского сельского поселения Лискинского муниципального района Воронежской области и департаментом архитектуры и градостроительства Воронежской области (далее – Уполномоченный орган) на срок, установленный Законом Воронежской области.

2. После истечения срока, указанного в Законе Воронежской области, полномочия Уполномоченного органа, предусмотренные настоящими Правилами, осуществляются органами местного самоуправления Петропавловского сельского поселения Лискинского муниципального района Воронежской области в соответствии с требованиями ГрК РФ.

8. Полномочия Уполномоченного органа по вопросам землепользования и застройки

1. Полномочия Уполномоченного органа по вопросам землепользования и застройки включают:

1) принятие решений о подготовке проекта Правил, о подготовке проекта о внесении изменений в Правила;

2) утверждение Правил, утверждение внесения изменений в Правила;

3) принятие решений о предоставлении разрешений на условно разрешенный вид использования объектов капитального строительства или земельного участка;

4) принятие решений о предоставлении разрешения на отклонение от предельных параметров разрешенного строительства, реконструкции объектов капитального строительства;

5) иные полномочия в соответствии с действующим законодательством.

9. Комиссия по подготовке проектов Правил

1. Комиссия по подготовке проектов правил землепользования и застройки поселений Воронежской области, городского округа город Нововоронеж, Борисоглебского городского округа (далее – Комиссия) является специально созданным постоянно действующим коллегиальным органом при Уполномоченном органе в целях реализации полномочий, указанных в пункте 8 настоящих Правил, перераспределенных в соответствии с Законом Воронежской области и обеспечения выполнения задач градостроительного зонирования.

2. Комиссия создается и прекращает свою деятельность приказом Уполномоченного органа.

3. Состав и порядок деятельности Комиссии утверждается приказом Уполномоченного органа.

Раздел 3. Положения об изменении видов разрешенного использования земельных участков и объектов капитального строительства физическими и юридическими лицами

10. Изменение видов разрешенного использования земельных участков и объектов капитального строительства

1. Для каждой из установленных настоящими Правилами территориальных зон могут устанавливаться основные, условно разрешенные и вспомогательные виды разрешенного использования земельных участков и объектов капитального строительства.

2. Изменение одного вида разрешенного использования земельных участков и объектов капитального строительства на другой вид такого использования осуществляется в соответствии с градостроительным регламентом при условии соблюдения требований технических регламентов.

3. Основные и вспомогательные виды разрешенного использования земельных участков и объектов капитального строительства правообладателями земельных участков и объектов капитального строительства, за исключением органов государственной власти, органов местного самоуправления, государственных и муниципальных учреждений, государственных и муниципальных унитарных предприятий, выбираются самостоятельно без дополнительных разрешений и согласования.

4. Решения об изменении одного вида разрешенного использования земельных участков и объектов капитального строительства, расположенных на землях, на которые действие градостроительных регламентов не распространяется или для которых градостроительные регламенты не устанавливаются, на другой вид такого использования принимаются в соответствии с федеральными законами.

11. Предоставление разрешения на условно разрешенный вид использования земельного участка или объекта капитального строительства

1. Физическое или юридическое лицо, заинтересованное в предоставлении разрешения на условно разрешенный вид использования земельного участка или объекта капитального строительства (далее - разрешение на условно разрешенный вид использования), направляет заявление о предоставлении разрешения на условно разрешенный вид использования в Комиссию. Заявление о предоставлении разрешения на условно разрешенный вид использования может быть направлено в форме электронного документа, подписанного электронной подписью в соответствии с требованиями Федерального закона от 06.04.2011 № 63-ФЗ «Об электронной подписи».

2. Порядок предоставления разрешения на условно разрешенный вид использования земельного участка или объекта капитального строительства определен статьей 39 ГрК РФ.

3. Проект решения о предоставлении разрешения на условно разрешенный вид использования подлежит рассмотрению на общественных обсуждениях или публичных слушаниях, проводимых в порядке, установленном статьей 5.1 ГрК РФ, с учетом положений статьи 39 ГрК РФ.

12. Предоставление разрешения на отклонение от предельных параметров разрешенного строительства, реконструкции объектов капитального строительства

1. Правообладатели земельных участков, размеры которых меньше установленных градостроительным регламентом минимальных размеров земельных участков либо конфигурация, инженерно-геологические или иные характеристики которых неблагоприятны для застройки, вправе обратиться за разрешениями на отклонение от предельных параметров разрешенного строительства, реконструкции объектов капитального строительства (далее также – разрешение на отклонение от предельных параметров).

2. Правообладатели земельных участков вправе обратиться за разрешениями на отклонение от предельных параметров разрешенного строительства, реконструкции объектов капитального строительства, если такое отклонение необходимо в целях однократного изменения одного или нескольких предельных параметров разрешенного строительства, реконструкции объектов капитального строительства, установленных градостроительным регламентом для конкретной территориальной зоны, не более чем на десять процентов.

3. Порядок предоставления разрешения на отклонение от предельных параметров определен статьей 40 ГрК РФ.

4. Проект решения о предоставлении разрешения на отклонение от предельных параметров подлежит рассмотрению на общественных обсуждениях или публичных слушаниях, проводимых в порядке, установленном статьей 5.1 ГрК РФ, с учетом положений статьи 39 ГрК РФ, за исключением случая, указанного в части 1.1 статьи 40 ГрК РФ.

Раздел 4. Положения о подготовке документации по планировке территории органами местного самоуправления

13. Общие положения о подготовке документации по планировке территории

1. Подготовка документации по планировке территории осуществляется в целях обеспечения устойчивого развития территорий, в том числе выделения элементов планировочной структуры, установления границ земельных участков, установления границ зон планируемого размещения объектов капитального строительства.

2. Подготовка документации по планировке территории осуществляется в соответствии с главой 5 ГрК РФ.

3. Состав и содержание документации по планировке территории определяется ГрК РФ.

Раздел 5. Положения о проведении общественных обсуждений или публичных слушаний по вопросам землепользования и застройки

14. Общие положения о порядке проведения общественных обсуждений или публичных слушаний в сфере градостроительной деятельности

1. В целях соблюдения права человека на благоприятные условия жизнедеятельности, прав и законных интересов правообладателей земельных участков и объектов капитального строительства по проектам правил землепользования и застройки, проектам планировки территории, проектам межевания территории, проектам, предусматривающим внесение изменений в один из указанных утвержденных документов, проектам решений о предоставлении разрешения на условно разрешенный вид использования земельного участка или объекта капитального строительства, проектам решений о предоставлении разрешения на отклонение от предельных параметров разрешенного строительства, реконструкции объектов капитального строительства в соответствии с уставом муниципального

образования и (или) нормативным правовым актом представительного органа муниципального образования и с учетом положений ГрК РФ проводятся общественные обсуждения или публичные слушания, за исключением случаев, предусмотренных ГрК РФ и другими федеральными законами.

2. Порядок проведения общественных обсуждений или публичных слушаний определяется ГрК РФ, Уставом Петропавловского сельского поселения Лискинского муниципального района Воронежской области и (или) нормативным правовым актом представительного органа муниципального образования.

Раздел 6. Положения о внесении изменений в Правила

15. Основания и порядок внесения изменений в Правила

1. Основания для рассмотрения вопроса о внесении изменений в настоящие Правила предусмотрены статьей 33 ГрК РФ.

2. Внесение изменений в Правила осуществляется в порядке, предусмотренном статьями 31 и 32 ГрК РФ, с учетом особенностей, установленных статьей 33 ГрК РФ.

Раздел 7. Положения о регулировании иных вопросов землепользования и застройки

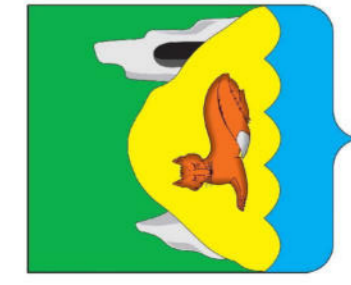
16. Общие принципы регулирования иных вопросов землепользования и застройки на территории Петропавловского сельского поселения Лискинского муниципального района Воронежской области

Иные вопросы землепользования и застройки на территории Петропавловского сельского поселения Лискинского муниципального района Воронежской области регулируются законодательством Российской Федерации, Воронежской области, муниципальными правовыми актами Петропавловского сельского поселения Лискинского муниципального района Воронежской области.

ЧАСТЬ II. КАРТА ГРАДОСТРОИТЕЛЬНОГО ЗОНИРОВАНИЯ

17. Карты градостроительного зонирования

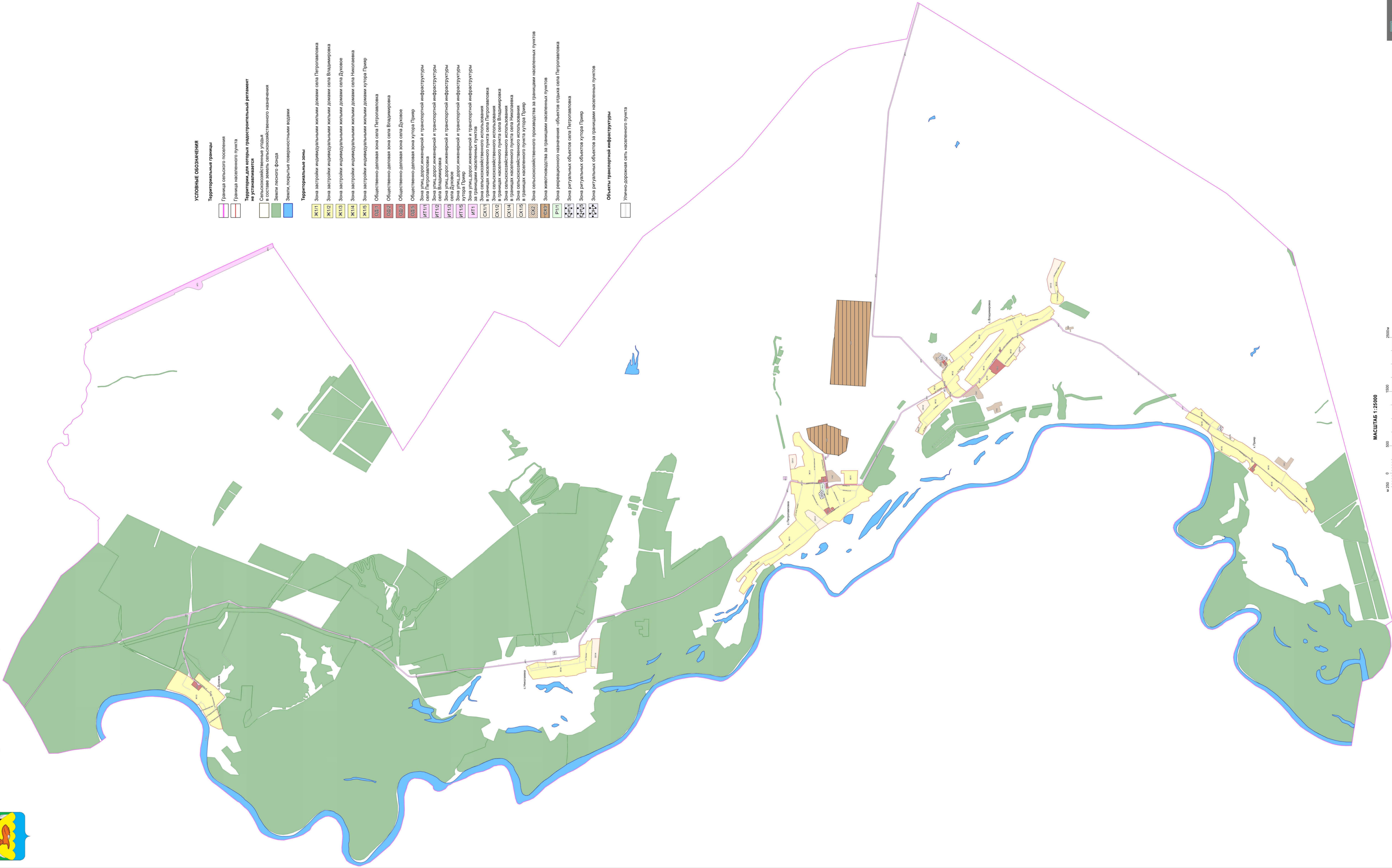
1. Карта градостроительного зонирования территории Петропавловского сельского поселения Лискинского муниципального района Воронежской области.



ПРАВИЛА ЗЕМЛЕПОЛЬЗОВАНИЯ И ЗАСТРОЙКИ

Карта градостроительного зонирования территории Петропавловского сельского поселения

Лискинского муниципального района Воронежской области



УСЛОВНЫЕ ОБОЗНАЧЕНИЯ

Территориальные границы

- Граница сельского поселения
- Граница населенного пункта
- Территории для которых градостроительный регламент не устанавливается
- Сельскохозяйственные угодья в составе земель сельскохозяйственного назначения
- Земли лесного фонда
- Земли, покрытые поверхностными водами

Территориальные зоны

- Ж1/1** Зона застройки индивидуальными жилыми домами села Петропавловка
- Ж1/2** Зона застройки индивидуальными жилыми домами села Владимировка
- Ж1/3** Зона застройки индивидуальными жилыми домами села Дуковое
- Ж1/4** Зона застройки индивидуальными жилыми домами села Николаевка
- Ж1/5** Зона застройки индивидуальными жилыми домами хутора Приир
- ОД1/1** Общественно-деловая зона села Петропавловка
- ОД2** Общественно-деловая зона села Владимировка
- ОД3** Общественно-деловая зона села Дуковое
- ОД5** Общественно-деловая зона хутора Приир
- ИТ1/1** Зона улиц, дорог инженерной и транспортной инфраструктуры села Петропавловка
- ИТ1/2** Зона улиц, дорог инженерной и транспортной инфраструктуры села Владимировка
- ИТ1/3** Зона улиц, дорог инженерной и транспортной инфраструктуры села Дуковое
- ИТ1/4** Зона улиц, дорог инженерной и транспортной инфраструктуры хутора Приир
- ИТ1** Зона улиц, дорог инженерной и транспортной инфраструктуры за пределами населенных пунктов
- СХ1/1** Зона сельскохозяйственного использования в границах населенного пункта села Петропавловка
- СХ1/2** Зона сельскохозяйственного использования в границах населенного пункта села Владимировка
- СХ1/4** Зона сельскохозяйственного использования в границах населенного пункта села Николаевка
- СХ1/5** Зона сельскохозяйственного использования в границах населенного пункта хутора Приир
- СХ2** Зона сельскохозяйственного производства за границами населенных пунктов
- СХ3** Зона животноводства за границами населенных пунктов
- Р1/1** Зона рекреационного назначения - объект охраны села Петропавловка
- Р1/2** Зона ритуальных объектов села Петропавловка
- Р1/3** Зона ритуальных объектов хутора Приир
- Р1/4** Зона ритуальных объектов за границами населенных пунктов
- ИТ** Объекты транспортной инфраструктуры
- У** Улично-дорожная сеть населенного пункта



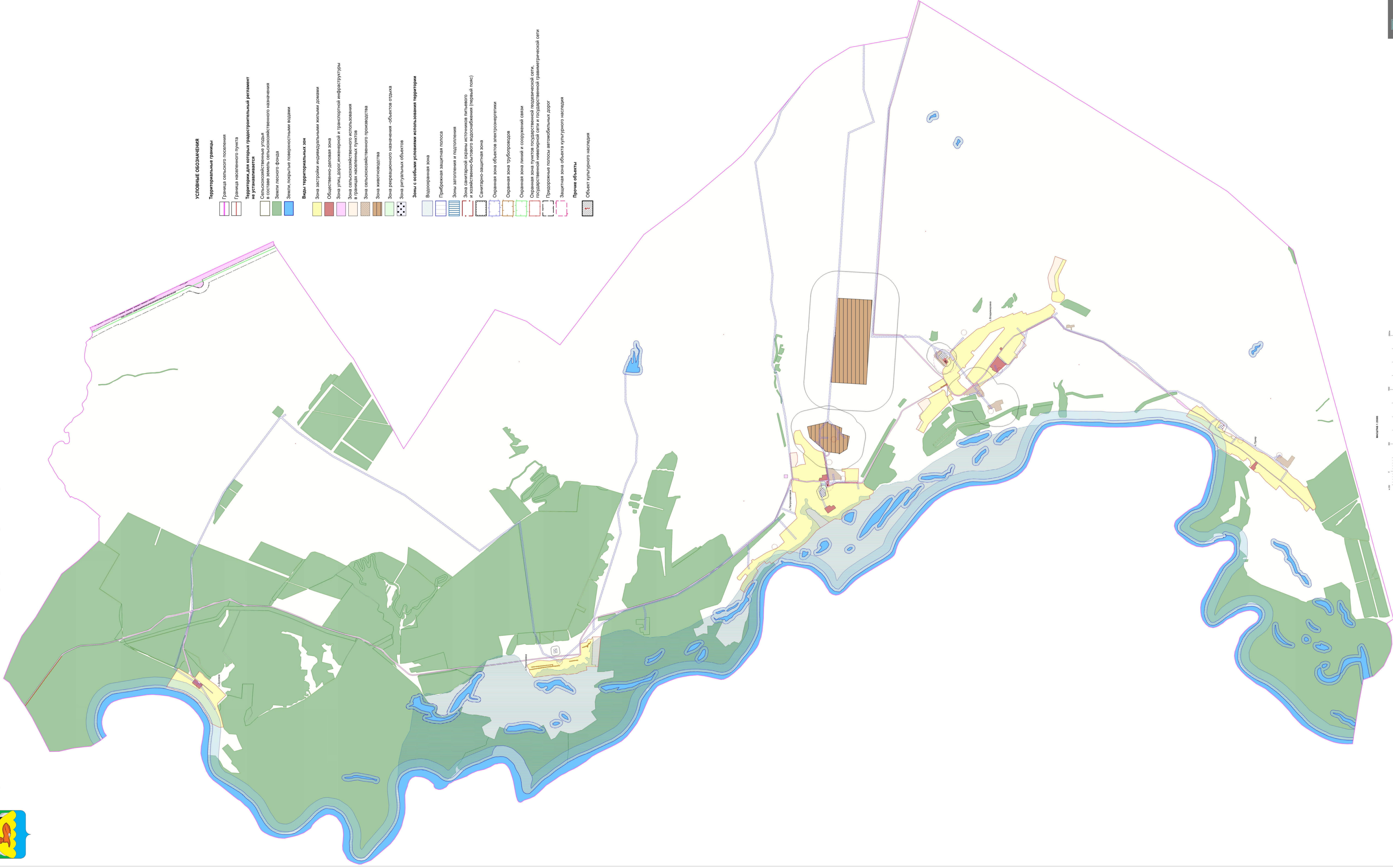
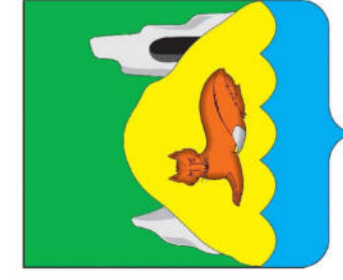
МАСШТАБ 1:25000



2. Карта градостроительного зонирования с отображением зон с особыми условиями использования территории Петропавловского сельского поселения Лискинского муниципального района Воронежской области.

ПРАВИЛА ЗЕМЛЕПОЛЬЗОВАНИЯ И ЗАСТРОЙКИ

Карта градостроительного зонирования с особыми условиями использования территории
Петропавловского сельского поселения Лискинского муниципального района Воронежской области



УСЛОВНЫЕ ОБОЗНАЧЕНИЯ

Территориальные границы

- Граница сельского поселения
- Граница населенного пункта
- Территории, для которых градостроительный регламент не устанавливается
- Сельскохозяйственные угодья в составе земель сельскохозяйственного назначения
- Земли лесного фонда
- Земли, покрытые поверхностными водами

Виды территориальных зон

- Зона застройки индивидуальными жилыми домами
- Общественно-деловая зона
- Зона улиц, дорог, инженерной и транспортной инфраструктуры в границах населенных пунктов
- Зона сельскохозяйственного использования
- Зона сельскохозяйственного производства
- Зона животноводства
- Зона рекреационного назначения, объектов отдыха
- Зона ритуальных объектов

Зоны с особыми условиями использования территории

- Водоохранная зона
- Прибрежная защитная полоса
- Зоны затопления и подтопления
- Зона санитарной охраны источника питьевого и хозяйственно-бытового водоснабжения (парный пояс)
- Санитарно-защитная зона
- Охранная зона объектов электроэнергетики
- Охранная зона трубопроводов
- Охранная зона линий и сооружений связи
- Охранная зона пунктов государственной водохозяйственной, государственной инженерной сети и государственной газораспределительной сети
- Придорожные полосы автомобильных дорог
- Защитная зона объекта культурного наследия

Прочие объекты

- Объект культурного наследия



2.1. На территории Петропавловского сельского поселения Лискинского муниципального района Воронежской области располагаются следующие объекты культурного наследия:

№ п/п	Наименование объекта культурного наследия	Сведения о границах территории объекта культурного наследия	Сведения о границах защитной зоны объекта культурного наследия	Сведения о границах зоны охраны объекта культурного наследия
1.	Церковь Казанская	Не установлена	Установлена приказом управления по охране объектов культурного наследия Воронежской области от 06.11.2019 № 71-01-07/267 «Об утверждении графического описания местоположения границ (с перечнем координат характерных точек этих границ) защитных зон объектов культурного наследия, расположенных на территории Воронежской области» (далее – приказ от 06.11.2019 № 71-01-07/267)	Не установлена
2.	Братская могила № 172	Не установлена	Установлена приказом от 06.11.2019 № 71-01-07/267	Не установлена

2.2. На территории Петропавловского сельского поселения Лискинского муниципального района Воронежской области располагаются следующие объекты археологического наследия, границы территорий которых опубликованию не подлежат*:

№ п/п	Наименование объекта культурного наследия	Сведения о границах территории объекта культурного наследия
1.	«Курганная группа 2 у с. Петропавловка Лискинского района»	Установлена приказом управления по охране объектов культурного наследия Воронежской области от 14.04.2021 №71-01-07/132 «Об утверждении границ территорий выявленных объектов археологического наследия, расположенных на территории Воронежской области» (далее – приказ от 14.04.2021 №71-01-07/132)
2.	«Курганная группа 3 у с. Петропавловка Лискинского района»	Установлена приказом от 14.04.2021 №71-01-07/132

*в соответствии с приказом Министерства культуры Российской Федерации от 01.09.2015 № 2328 «Об утверждении перечня отдельных сведений об объектах археологического наследия, которые не подлежат опубликованию»

18. Перечень территориальных зон, установленных на карте градостроительного зонирования

1. Порядок установления территориальных зон определен статьей 34 ГрК РФ. На карте градостроительного зонирования установлены следующие виды территориальных зон:

Наименование территориальной зоны	Кодовое обозначение территориальной зоны
Жилые зоны	
Зона застройки индивидуальными жилыми домами	Ж1
Общественно-деловые зоны	
Общественно-деловая зона	ОД
Зоны инженерной и транспортной инфраструктуры	
Зона улиц, дорог, инженерной и транспортной инфраструктуры	ИТ1
Зоны сельскохозяйственного использования	
Зона сельскохозяйственного использования в границах населенных пунктов	СХ1
Зона сельскохозяйственного производства	СХ2
Зона животноводства	СХ3
Зоны рекреационного назначения	
Зона рекреационного назначения - объектов отдыха	Р1
Зоны специального назначения	
Зона ритуальных объектов	СН1

2. Настоящими Правилами на территории Петропавловского сельского поселения Лискинского муниципального района Воронежской области установлены следующие территориальные зоны:

Наименование территориальной зоны	Кодовое обозначение территориальной зоны
Жилые зоны	
Зона застройки индивидуальными жилыми домами села Петропавловка	Ж1/1
Зона застройки индивидуальными жилыми домами села Владимировка	Ж1/2
Зона застройки индивидуальными жилыми домами села Духовое	Ж1/3
Зона застройки индивидуальными жилыми домами села Николаевка	Ж1/4
Зона застройки индивидуальными жилыми домами хутора Прияр	Ж1/5
Общественно-деловые зоны	
Общественно-деловая зона села Петропавловка	ОД/1
Общественно-деловая зона села Владимировка	ОД/2
Общественно-деловая зона села Духовое	ОД/3
Общественно-деловая зона хутора Прияр	ОД/5
Зоны инженерной и транспортной инфраструктуры	
Зона улиц, дорог, инженерной и транспортной инфраструктуры села Петропавловка	ИТ1/1

Наименование территориальной зоны	Кодовое обозначение территориальной зоны
Зона улиц, дорог, инженерной и транспортной инфраструктуры села Владимировка	ИТ1/2
Зона улиц, дорог, инженерной и транспортной инфраструктуры села Духовое	ИТ1/3
Зона улиц, дорог, инженерной и транспортной инфраструктуры хутора Прияр	ИТ1/5
Зона улиц, дорог, инженерной и транспортной инфраструктуры за границами населенных пунктов	ИТ1
Зоны сельскохозяйственного использования	
Зона сельскохозяйственного использования в границах населенного пункта села Петропавловка	СХ1/1
Зона сельскохозяйственного использования в границах населенного пункта села Владимировка	СХ1/2
Зона сельскохозяйственного использования в границах населенного пункта села Николаевка	СХ1/4
Зона сельскохозяйственного использования в границах населенного пункта хутора Прияр	СХ1/5
Зона сельскохозяйственного производства за границами населенных пунктов	СХ2
Зона животноводства за границами населенных пунктов	СХ3
Зоны рекреационного назначения	
Зона рекреационного назначения - объектов отдыха села Петропавловка	Р1/1
Зоны специального назначения	
Зона ритуальных объектов села Петропавловка	СН1/1
Зона ритуальных объектов хутора Прияр	СН1/5
Зона ритуальных объектов за границами населенных пунктов	СН1

3. Сведения о границах территориальных зон, содержащие графическое описание местоположения границ территориальных зон, перечень координат характерных точек границ территориальных зон села Петропавловка, являются приложением № 1 к настоящим Правилам.

4. Сведения о границах территориальных зон, содержащие графическое описание местоположения границ территориальных зон, перечень координат характерных точек границ территориальных зон села Владимировка, являются приложением № 2 к настоящим Правилам.

5. Сведения о границах территориальных зон, содержащие графическое описание местоположения границ территориальных зон, перечень координат характерных точек границ территориальных зон села Духовое, являются приложением № 3 к настоящим Правилам.

6. Сведения о границах территориальных зон, содержащие графическое описание местоположения границ территориальных зон, перечень координат характерных точек границ территориальных зон села Николаевка, являются приложением № 4 к настоящим Правилам.

7. Сведения о границах территориальных зон, содержащие графическое описание местоположения границ территориальных зон, перечень координат характерных точек границ территориальных зон хутора Прияр, являются приложением № 5 к настоящим Правилам.

8. Сведения о границах территориальных зон, содержащие графическое описание местоположения границ территориальных зон, перечень координат характерных точек границ территориальных зон, расположенных за границами населенных пунктов на территории Петропавловского сельского поселения, являются приложением № 6 к настоящим Правилам.

ЧАСТЬ III. ГРАДОСТРОИТЕЛЬНЫЕ РЕГЛАМЕНТЫ

19. Общие положения о градостроительном регламенте

1. Градостроительным регламентом определяется правовой режим земельных участков, равно как всего, что находится над и под поверхностью земельных участков и используется в процессе их застройки и последующей эксплуатации объектов капитального строительства.

2. Действие градостроительного регламента распространяется в равной мере на все земельные участки и объекты капитального строительства, расположенные в пределах границ территориальной зоны, обозначенной на карте градостроительного зонирования.

3. Земли и земельные участки, на которые действие градостроительных регламентов не распространяется или для которых градостроительные регламенты не устанавливаются, определены статьей 36 ГрК РФ.

20. Виды разрешенного использования

1. Разрешенное использование земельных участков и объектов капитального строительства может быть следующих видов:

- основные виды разрешенного использования;
- условно разрешенные виды использования;
- вспомогательные виды разрешенного использования, допустимые только в качестве дополнительных по отношению к основным видам разрешенного использования и условно разрешенным видам использования и осуществляемые совместно с ними.

2. Виды разрешенного использования (далее – ВРИ) земельных участков в настоящих Правилах определяются в соответствии с приказом Федеральной службы государственной регистрации, кадастра и картографии от 10.11.2020 № П/0412 «Об утверждении классификатора видов разрешенного использования земельных участков».

21. Градостроительные регламенты территориальных зон

1. Градостроительные регламенты территориальных зон Ж1/1, Ж1/2, Ж1/3, Ж1/4, Ж1/5

№ п/п	Код ВРИ	Наименование ВРИ	Пределы (минимальные и (или) максимальные) размеры земельных участков, в том числе их площадь, м ²		Максимальный процент застройки в границах земельного участка	Пределное количество этажей или предельная высота зданий, строений, сооружений	Минимальные отступы от границ земельных участков в целях определения мест допустимого размещения зданий, строений, сооружений, за пределами которых запрещено строительство зданий, строений, сооружений
			min	max			
ОСНОВНЫЕ ВИДЫ РАЗРЕШЕННОГО ИСПОЛЬЗОВАНИЯ ЗЕМЕЛЬНЫХ УЧАСТКОВ И ОБЪЕКТОВ КАПИТАЛЬНОГО СТРОИТЕЛЬСТВА							
1	2.1	Для индивидуального жилищного строительства	300	3000	50%	3 этажа*	3 метра**
2	2.3	Блокированная жилая застройка	80	3000	50%	3 этажа*	3 метра**; 0 метров – при примыкании к соседним зданиям
3	2.2	Для ведения личного подсобного хозяйства (приусадебный земельный участок)	300	5000	30%	3 этажа*	3 метра**
4	1.19	Сенокосение	600	50000	0%	не подлежат установлению	
5	1.20	Выпас сельскохозяйственных животных	300	50000	0%	не подлежат установлению	
6	3.1.1	Предоставление коммунальных услуг	не подлежит установлению	5000		не подлежат установлению	
7	3.1.2	Административные здания организаций, обеспечивающих предоставление коммунальных услуг	не подлежат установлению		60%	3 этажа	3 метра
8	3.2.2	Оказание социальной помощи населению	не подлежат установлению		60%	3 этажа	3 метра
9	3.2.3	Оказание услуг связи	не подлежат установлению		60%	3 этажа	3 метра
10	3.4.1	Амбулаторно-поликлиническое обслуживание	не подлежат установлению		60%	3 этажа	3 метра
11	3.5.1	Дошкольное, начальное и среднее общее образование	не подлежат установлению			4 этажа	3 метра

№ п/п	Код ВРИ	Наименование ВРИ	Пределы (минимальные и (или) максимальные) размеры земельных участков, в том числе их площадь, м ²		Максимальный процент застройки в границах земельного участка	Пределное количество этажей или предельная высота зданий, строений, сооружений	Минимальные отступы от границ земельных участков в целях определения мест допустимого размещения зданий, строений, сооружений, за пределами которых запрещено строительство зданий, строений, сооружений
			min	max			
12	3.6.2.	Парки культуры и отдыха	не подлежат установлению				
13	5.1.3	Площадки для занятий спортом	не подлежат установлению				
14	11.1	Общее пользование водными объектами	не подлежат установлению				
15	12.0	Земельные участки (территории) общего пользования	не подлежат установлению				
16	12.0.1	Улично-дорожная сеть	не подлежат установлению				
17	12.0.2	Благоустройство территории	не подлежат установлению				
УСЛОВНО РАЗРЕШЕННЫЕ ВИДЫ ИСПОЛЬЗОВАНИЯ ЗЕМЕЛЬНЫХ УЧАСТКОВ И ОБЪЕКТОВ КАПИТАЛЬНОГО СТРОИТЕЛЬСТВА							
18	2.1.1	Малоэтажная многоквартирная жилая застройка	600	не подлежит установлению	45%	4 этажа	6 метров
19	2.7.1	Хранение автотранспорта	не подлежат установлению				
20	3.3	Бытовое обслуживание	200	5000	60%	3 этажа	3 метра
21	3.6.1	Объекты культурно-досуговой деятельности	200	5000	60%	3 этажа	3 метра
22	3.7.1	Осуществление религиозных обрядов	не подлежат установлению				3 метра
23	3.10.1	Амбулаторное ветеринарное обслуживание	200	5000	60%	3 этажа	3 метра
24	4.1	Деловое управление	не подлежат установлению		60%	4 этажа	3 метра
25	4.4	Магазины	200	5000	60%	3 этажа	3 метра
26	4.5	Банковская и страховая деятельность	не подлежат установлению		60%	3 этажа	3 метра
27	4.6	Общественное питание	200	5000	50%	3 этажа	3 метра
28	5.1.2	Обеспечение занятий спортом в помещениях	не подлежат установлению		45%	не подлежит установлению	3 метра
29	8.3	Обеспечение внутреннего правопорядка	не подлежат установлению				3 метра

* для вспомогательных видов – 1 этаж;

** от вспомогательных видов – 1 метр.

Не допускается размещать со стороны улицы вспомогательные строения, за исключением гаражей. Допускается блокировка хозяйственных построек на смежных земельных участках по взаимному согласию домовладельцев с учетом пожарных требований.

Ограничения использования земельных участков и объектов капитального строительства, устанавливаемые в соответствии с законодательством Российской Федерации, определяются пунктом 22 настоящих Правил.

2. Градостроительные регламенты территориальных зон ОД/1, ОД/2, ОД/3, ОД/5

№ п/п	Код ВРИ	Наименование ВРИ	Предельные (минимальные и (или) максимальные) размеры земельных участков, в том числе их площадь, м ²		Максимальный процент застройки в границах земельного участка	Предельное количество этажей или предельная высота зданий, строений, сооружений	Минимальные отступы от границ земельных участков в целях определения мест допустимого размещения зданий, строений, сооружений, за пределами которых запрещено строительство зданий, строений, сооружений
			min	max			
1	3.1.1	Предоставление коммунальных услуг	не подлежит установлению	5000	не подлежат установлению		
2	3.1.2	Административные здания организаций, обеспечивающих предоставление коммунальных услуг	не подлежит установлению		60%	не подлежит установлению	3 метра
3	3.2.2	Оказание социальной помощи населению	не подлежат установлению		60%	не подлежит установлению	6 метров
4	3.2.3	Оказание услуг связи	не подлежат установлению		60%	не подлежит установлению	6 метров
5	3.3	Бытовое обслуживание	200	не подлежит установлению	60%	не подлежит установлению	6 метров
ОСНОВНЫЕ ВИДЫ РАЗРЕШЕННОГО ИСПОЛЬЗОВАНИЯ ЗЕМЕЛЬНЫХ УЧАСТКОВ И ОБЪЕКТОВ КАПИТАЛЬНОГО СТРОИТЕЛЬСТВА							
не подлежат установлению							

№ п/п	Код ВРИ	Наименование ВРИ	Предельные (минимальные и (или) максимальные) размеры земельных участков, в том числе их площадь, м ²		Максимальный процент застройки в границах земельного участка	Предельное количество этажей или предельная высота зданий, строений, сооружений	Минимальные отступы от границ земельных участков в целях определения мест допустимого размещения зданий, строений, сооружений, за пределами которых запрещено строительство зданий, строений, сооружений
			min	max			
6	3.4.1	Амбулаторно-поликлиническое обслуживание	не подлежат установлению			не подлежит установлению	6 метров
7	3.5.1	Дошкольное, начальное и среднее общее образование	не подлежат установлению			4 этажа	6 метров
8	3.6.1	Объекты культурно-досуговой деятельности	не подлежат установлению		60%	не подлежит установлению	6 метров
9	3.6.2.	Парки культуры и отдыха	не подлежат установлению				
10	3.7.1	Осуществление религиозных обрядов	не подлежат установлению				6 метров
11	3.8.1	Государственное управление	не подлежат установлению		60%	не подлежит установлению	6 метров
12	3.10.1	Амбулаторное ветеринарное обслуживание	не подлежат установлению		60%	3 этажа	3 метра
13	4.1	Деловое управление	не подлежат установлению		50%	не подлежит установлению	6 метров
14	4.3	Рынки	не подлежат установлению		45%	не подлежит установлению	6 метров
15	4.4	Магазины	200	не подлежит установлению	60%	не подлежит установлению	3 метра
16	4.5	Банковская и страховая деятельность	не подлежат установлению		60%	не подлежит установлению	6 метров
17	4.6	Общественное питание	400	не подлежит установлению	50%	не подлежит установлению	6 метров
18	4.8.1	Развлекательные мероприятия	не подлежат установлению		45%	не подлежит установлению	6 метров
19	4.9	Служебные гаражи	не подлежат установлению				3 метра
20	5.1.2	Обеспечение занятий спортом в помещениях	не подлежат установлению		45%	не подлежит установлению	6 метров
21	5.1.3	Площадки для занятий спортом	не подлежат установлению				

№ п/п	Код ВРИ	Наименование ВРИ	Предельные (минимальные и (или) максимальные) размеры земельных участков, в том числе их площадь, м ²		Максимальный процент застройки в границах земельного участка	Предельное количество этажей или предельная высота зданий, строений, сооружений	Минимальные отступы от границ земельных участков в целях определения мест допустимого размещения зданий, строений, сооружений, за пределами которых запрещено строительство зданий, строений, сооружений
			min	max			
22	8.3	Обеспечение внутреннего правопорядка	не подлежат установлению				3 метра
23	9.3	Историко-культурная деятельность	не подлежат установлению				
24	12.0	Земельные участки (территории) общего пользования	не подлежат установлению				
25	12.0.1	Улично-дорожная сеть	не подлежат установлению				
26	12.0.2	Благоустройство территории	не подлежат установлению				
УСЛОВНО РАЗРЕШЕННЫЕ ВИДЫ ИСПОЛЬЗОВАНИЯ ЗЕМЕЛЬНЫХ УЧАСТКОВ И ОБЪЕКТОВ КАПИТАЛЬНОГО СТРОИТЕЛЬСТВА							
27	4.9.1.3	Автомобильные мойки	400	5000	50%	1 этаж	3 метра
28	6.4	Пищевая промышленность				15 метров	3 метра

Ограничения использования земельных участков и объектов капитального строительства, устанавливаемые в соответствии с законодательством Российской Федерации, определяются пунктом 22 настоящих Правил.

3. Градостроительные регламенты территориальных зон ИТ1/1, ИТ1/2, ИТ1/3, ИТ1/5, ИТ1

№ п/п	Код ВРИ	Наименование ВРИ	Предельные (минимальные и (или) максимальные) размеры земельных участков, в том числе их площадь, м ²		Максимальный процент застройки в границах земельного участка	Предельное количество этажей или предельная высота зданий, строений, сооружений	Минимальные отступы от границ земельных участков в целях определения мест допустимого размещения зданий, строений, сооружений, за пределами которых запрещено строительство зданий, строений, сооружений
			min	max			
ОСНОВНЫЕ ВИДЫ РАЗРЕШЕННОГО ИСПОЛЬЗОВАНИЯ ЗЕМЕЛЬНЫХ УЧАСТКОВ И ОБЪЕКТОВ КАПИТАЛЬНОГО СТРОИТЕЛЬСТВА							
1	7.2.1	Размещение автомобильных дорог	не подлежат установлению				
2	3.1.1	Предоставление коммунальных услуг	не подлежат установлению				
3	12.0	Земельные участки (территории) общего пользования	не подлежат установлению				
4	12.0.1	Улично-дорожная сеть	не подлежат установлению				
5	12.0.2	Благоустройство территории	не подлежат установлению				
УСЛОВНО РАЗРЕШЕННЫЕ ВИДЫ ИСПОЛЬЗОВАНИЯ ЗЕМЕЛЬНЫХ УЧАСТКОВ И ОБЪЕКТОВ КАПИТАЛЬНОГО СТРОИТЕЛЬСТВА							
6	4.9.1	Объекты дорожного сервиса	не подлежат установлению				3 метра
7	4.9.1.1	Заправка транспортных средств	не подлежат установлению			1 этаж	3 метра
8	4.9.1.2	Обеспечение дорожного оттока	600	не подлежит установлению	45%	3 этажа	3 метра
9	4.9.1.3	Автомобильные мойки	не подлежат установлению			1 этаж	3 метра
10	4.9.1.4	Ремонт автомобилей	не подлежат установлению			1 этаж	3 метра

Ограничения использования земельных участков и объектов капитального строительства, устанавливаемые в соответствии с законодательством Российской Федерации, определяются пунктом 22 настоящих Правил.

4. Градостроительные регламенты территориальных зон СХ1/1, СХ1/2, СХ1/4, СХ1/5

№ п/п	Код ВРИ	Наименование ВРИ	Предельные (минимальные и (или) максимальные) размеры земельных участков, в том числе их площадь, м ²		Максимальный процент застройки в границах земельного участка	Предельное количество этажей или предельная высота зданий, строений, сооружений	Минимальные отступы от границ земельных участков в целях определения мест допустимого размещения зданий, строений, сооружений, за пределами которых запрещено строительство зданий, строений, сооружений
			min	max			
ОСНОВНЫЕ ВИДЫ РАЗРЕШЕННОГО ИСПОЛЬЗОВАНИЯ ЗЕМЕЛЬНЫХ УЧАСТКОВ И ОБЪЕКТОВ КАПИТАЛЬНОГО СТРОИТЕЛЬСТВА							
1	1.3	Овощеводство	не подлежат установлению				
2	1.5	Садоводство	не подлежат установлению				
3	1.12	Пчеловодство	не подлежат установлению				
4	1.17	Питомники	не подлежат установлению				
5	1.19	Сенокосение	не подлежат установлению				
6	1.20	Выпас сельскохозяйственных животных	не подлежат установлению				
7	3.1.1	Предоставление коммунальных услуг	не подлежат установлению				
8	12.0	Земельные участки (территории) общего пользования	не подлежат установлению				
9	12.0.1	Улично-дорожная сеть	не подлежат установлению				
10	12.0.2	Благоустройство территории	не подлежат установлению				
11	13.1	Ведение огородничества	100	4500	0%	не подлежат установлению	
УСЛОВНО РАЗРЕШЕННЫЕ ВИДЫ ИСПОЛЬЗОВАНИЯ ЗЕМЕЛЬНЫХ УЧАСТКОВ И ОБЪЕКТОВ КАПИТАЛЬНОГО СТРОИТЕЛЬСТВА							
12	1.15	Хранение и переработка сельскохозяйственной продукции	не подлежат установлению				3 метра
13	6.8	Связь	не подлежат установлению				3 метра

Ограничения использования земельных участков и объектов капитального строительства, устанавливаемые в соответствии с законодательством Российской Федерации, определяются пунктом 22 настоящих Правил.

5. Градостроительный регламент территориальной зоны СХ2

№ п/п	Код ВРИ	Наименование ВРИ	Предельные (минимальные и (или) максимальные) размеры земельных участков, в том числе их площадь, м ²		Максимальный процент застройки в границах земельного участка	Предельное количество этажей или предельная высота зданий, строений, сооружений	Минимальные отступы от границ земельных участков в целях определения мест допустимого размещения зданий, строений, сооружений, за пределами которых запрещено строительство зданий, строений, сооружений
			min	max			
1	1.12	Пчеловодство	не подлежат установлению				
2	1.15	Хранение и переработка сельскохозяйственной продукции	не подлежат установлению				3 метра
3	1.18	Обеспечение сельскохозяйственного производства	не подлежат установлению				3 метра
4	3.1.1	Предоставление коммунальных услуг	не подлежат установлению				
5	4.1	Деловое управление	не подлежат установлению		50%	не подлежит установлению	3 метра
6	4.4	Магазины	не подлежат установлению		50%	не подлежит установлению	3 метра
7	4.9.1.1	Заправка транспортных средств	не подлежат установлению			1 этаж	3 метра
8	4.9.1.3	Автомобильные мойки	не подлежат установлению			1 этаж	3 метра
9	4.9.1.4	Ремонт автомобилей	не подлежат установлению			1 этаж	3 метра
10	6.9	Склад	не подлежат установлению		60%	не подлежит установлению	3 метра
11	6.9.1	Складские площадки	не подлежат установлению				
12	12.0	Земельные участки (территории) общего пользования	не подлежат установлению				
13	12.0.1	Улично-дорожная сеть	не подлежат установлению				
14	12.0.2	Благоустройство территории	не подлежат установлению				
УСЛОВНО РАЗРЕШЕННЫЕ ВИДЫ ИСПОЛЬЗОВАНИЯ ЗЕМЕЛЬНЫХ УЧАСТКОВ И ОБЪЕКТОВ КАПИТАЛЬНОГО СТРОИТЕЛЬСТВА							

№ п/п	Код ВРИ	Наименование ВРИ	Предельные (минимальные и (или) максимальные) размеры земельных участков, в том числе их площадь, м ²		Максимальный процент застройки в границах земельного участка	Предельное количество этажей или предельная высота зданий, строений, сооружений	Минимальные отступы от границ земельных участков в целях определения мест допустимого размещения зданий, строений, сооружений, за пределами которых запрещено строительство зданий, строений, сооружений
			min	max			
15	1.8	Скотоводство	не подлежат установлению				3 метра
16	6.4	Пищевая промышленность	не подлежат установлению				3 метра
17	6.8	Связь	не подлежат установлению				3 метра

Ограничения использования земельных участков и объектов капитального строительства, устанавливаемые в соответствии с законодательством Российской Федерации, определяются пунктом 22 настоящих Правил.

6. Градостроительный регламент территориальной зоны СХЗ

№ п/п	Код ВРИ	Наименование ВРИ	Предельные (минимальные и (или) максимальные) размеры земельных участков, в том числе их площадь, м ²		Максимальный процент застройки в границах земельного участка	Предельное количество этажей или предельная высота зданий, строений, сооружений	Минимальные отступы от границ земельных участков в целях определения мест допустимого размещения зданий, строений, сооружений, за пределами которых запрещено строительство зданий, строений, сооружений
			min	max			
ОСНОВНЫЕ ВИДЫ РАЗРЕШЕННОГО ИСПОЛЬЗОВАНИЯ ЗЕМЕЛЬНЫХ УЧАСТКОВ И ОБЪЕКТОВ КАПИТАЛЬНОГО СТРОИТЕЛЬСТВА							
1	1.8	Скотоводство	не подлежат установлению				3 метра
2	1.9	Звероводство	не подлежат установлению				3 метра
3	1.10	Птицеводство	не подлежат установлению				3 метра
4	1.11	Свиноводство	не подлежат установлению				3 метра
5	1.15	Хранение и переработка сельскохозяйственной	не подлежат установлению				3 метра

№ п/п	Код ВРИ	Наименование ВРИ	Предельные (минимальные и (или) максимальные) размеры земельных участков, в том числе их площадь, м ²		Максимальный процент застройки в границах земельного участка	Предельное количество этажей или предельная высота зданий, строений, сооружений	Минимальные отступы от границ земельных участков в целях определения мест допустимого размещения зданий, строений, сооружений, за пределами которых запрещено строительство зданий, строений, сооружений
			min	max			
6	1.18	продукции Обеспечение сельскохозяйственного производства	не подлежат установлению				3 метра
7	1.19	Сенокосение	не подлежат установлению				
8	1.20	Выпас сельскохозяйственных животных	не подлежат установлению				
9	3.1.1	Предоставление коммунальных услуг	не подлежат установлению				
УСЛОВНО РАЗРЕШЕННЫЕ ВИДЫ ИСПОЛЬЗОВАНИЯ ЗЕМЕЛЬНЫХ УЧАСТКОВ И ОБЪЕКТОВ КАПИТАЛЬНОГО СТРОИТЕЛЬСТВА							
10	4.9.1.1	Заправка транспортных средств	не подлежат установлению			1 этаж	3 метра
11	6.9	Склад	не подлежат установлению		60%	не подлежит установлению	3 метра
12	6.9.1	Складские площадки	не подлежат установлению				

Ограничения использования земельных участков и объектов капитального строительства, устанавливаемые в соответствии с законодательством Российской Федерации, определяются пунктом 22 настоящих Правил.

7. Градостроительный регламент территориальной зоны Р1/1

№ п/п	Код ВРИ	Наименование ВРИ	Предельные (минимальные и (или) максимальные) размеры земельных участков, в том числе их площадь, м ²		Максимальный процент застройки в границах земельного участка	Предельное количество этажей или предельная высота зданий, строений, сооружений	Минимальные отступы от границ земельных участков в целях определения мест допустимого размещения зданий, строений, сооружений, за пределами которых запрещено строительство зданий, строений, сооружений
			min	max			
ОСНОВНЫЕ ВИДЫ РАЗРЕШЕННОГО ИСПОЛЬЗОВАНИЯ ЗЕМЕЛЬНЫХ УЧАСТКОВ И ОБЪЕКТОВ КАПИТАЛЬНОГО СТРОИТЕЛЬСТВА							
1	3.6.2.	Парки культуры и отдыха	не подлежат установлению				
2	5.1.3	Площадки для занятий спортом	не подлежат установлению				
3	12.0.1	Улично-дорожная сеть	не подлежат установлению				
4	12.0.2	Благоустройство территории	не подлежат установлению				
УСЛОВНО РАЗРЕШЕННЫЕ ВИДЫ ИСПОЛЬЗОВАНИЯ ЗЕМЕЛЬНЫХ УЧАСТКОВ И ОБЪЕКТОВ КАПИТАЛЬНОГО СТРОИТЕЛЬСТВА							
5	3.1.1	Предоставление коммунальных услуг	не подлежат установлению				3 метра
6	3.7.1	Осуществление религиозных обрядов	не подлежат установлению				3 метра
7	4.6	Общественное питание	200	1000	50%	не подлежит установлению	3 метра
8	4.8.1	Развлекательные мероприятия	200	3000	45%	не подлежит установлению	3 метра

Ограничения использования земельных участков и объектов капитального строительства, устанавливаемые в соответствии с законодательством Российской Федерации, определяются пунктом 22 настоящих Правил.

8. Градостроительные регламенты территориальных зон СН1/1, СН1/5, СН1

№ п/п	Код ВРИ	Наименование ВРИ	Предельные (минимальные и (или) максимальные) размеры земельных участков, в том числе их площадь, м ²		Максимальный процент застройки в границах земельного участка	Предельное количество этажей или предельная высота зданий, строений, сооружений	Минимальные отступы от границ земельных участков в целях определения мест допустимого размещения зданий, строений, сооружений, за пределами которых запрещено строительство зданий, строений, сооружений
			min	max			
ОСНОВНЫЕ ВИДЫ РАЗРЕШЕННОГО ИСПОЛЬЗОВАНИЯ ЗЕМЕЛЬНЫХ УЧАСТКОВ И ОБЪЕКТОВ КАПИТАЛЬНОГО СТРОИТЕЛЬСТВА							
1	12.1	Ритуальная деятельность	не подлежит установлению	400000	не подлежат установлению		3 метра
2	12.0	Земельные участки (территории) общего пользования	не подлежат установлению				
3	12.0.1	Улично-дорожная сеть	не подлежат установлению				
4	12.0.2	Благоустройство территории	не подлежат установлению				
5	3.1.1	Предоставление коммунальных услуг	не подлежат установлению				
УСЛОВНО РАЗРЕШЕННЫЕ ВИДЫ ИСПОЛЬЗОВАНИЯ ЗЕМЕЛЬНЫХ УЧАСТКОВ И ОБЪЕКТОВ КАПИТАЛЬНОГО СТРОИТЕЛЬСТВА							
6	Не установлены						

Ограничения использования земельных участков и объектов капитального строительства, устанавливаемые в соответствии с законодательством Российской Федерации, определяются пунктом 22 настоящих Правил.

22. Ограничения использования земельных участков и объектов капитального строительства, устанавливаемые в соответствии с законодательством Российской Федерации

1. На территории Петропавловского сельского поселения Лискинского района Воронежской области располагаются следующие зоны с особыми условиями использования территории:

- 1) защитная зона объекта культурного наследия;
 - 2) охранный зона объектов электроэнергетики (объектов электросетевого хозяйства и объектов по производству электрической энергии);
 - 3) придорожные полосы автомобильных дорог;
 - 4) охранный зона трубопроводов (газопроводов, нефтепроводов и нефтепродуктопроводов, аммиакопроводов);
 - 5) охранный зона линий и сооружений связи;
 - 6) водоохранная зона;
 - 7) прибрежная защитная полоса;
 - 8) зоны санитарной охраны источников питьевого и хозяйственно-бытового водоснабжения, а также устанавливаемые в случаях, предусмотренных Водным кодексом Российской Федерации, в отношении подземных водных объектов зоны специальной охраны;
 - 9) зоны затопления и подтопления;
 - 10) санитарно-защитная зона;
 - 11) охранный зона пунктов государственной геодезической сети, государственной нивелирной сети и государственной гравиметрической сети.
2. Ограничения для зон с особыми условиями использования территории установлены в соответствии с действующими нормативами.

№ п/п	Вид зоны	Ограничения в использовании земельных участков и объектов капитального строительства	Основания установления ограничений
1	Защитная зона объекта культурного наследия	Запрещается строительство объектов капитального строительства и их реконструкция, связанная с изменением их параметров (высоты, количества этажей, площади), за исключением строительства и	Приказ управления по охране объектов культурного наследия Воронежской области от 06.11.2019 № 71-01-07/267 «Об

	реконструкции линейных объектов.	утверждения графического описания местоположения границ (с перечнем координат характерных точек этих границ) защитных зон объектов культурного наследия, расположенных на территории Воронежской области»
2	<p>Охранная зона объектов электроэнергетики (объектов электросетевого хозяйства и объектов по производству электрической энергии)</p> <p>1. В охранных зонах объектов электросетевого хозяйства, размещенных на земельных участках, запрещается осуществлять любые действия, которые могут нарушить безопасную работу объектов электросетевого хозяйства, в том числе привести к их повреждению или уничтожению, и (или) повлечь причинение вреда жизни, здоровью граждан и имуществу физических или юридических лиц, а также повлечь нанесение экологического ущерба и возникновение пожаров, в том числе:</p> <ul style="list-style-type: none"> - набрасывать на провода и опоры воздушных линий электропередачи посторонние предметы, а также подниматься на опоры воздушных линий электропередачи; - размещать любые объекты и предметы (материалы) в пределах созданных в соответствии с требованиями нормативно-технических документов проходов и подъездов для доступа к объектам электросетевого хозяйства, а также проводить любые работы и возводить сооружения, которые могут препятствовать доступу к объектам электросетевого хозяйства, без создания необходимых для такого доступа проходов и подъездов; - находиться в пределах огороженной территории и помещениях распределительных устройств и подстанций, открывать двери и люки распределительных устройств и подстанций, производить переключения и подключения в электрических сетях (указанное требование не распространяется на работников, занятых выполнением разрешённых в установленном порядке работ), разводить огонь в пределах охранных зон вводных и распределительных устройств, подстанций, воздушных линий электропередачи, а также в охранных зонах кабельных линий электропередачи; - размещать свалки; - производить работы ударными механизмами, сбрасывать тяжести массой свыше 5 тонн, производить сброс и слив едких и коррозионных веществ и горюче-смазочных материалов (в 	<p>Постановление Правительства Российской Федерации от 24.02.2009 № 160 «О порядке установления охранных зон объектов электросетевого хозяйства и особых условий использования земельных участков, расположенных в границах таких зон»</p> <p>Постановление Правительства Российской Федерации от 18.11.2013 № 1033 «О порядке установления охранных зон объектов по производству электрической энергии и особых условий использования земельных участков, расположенных в границах таких зон»</p>

	<p>охранных зонах подземных кабельных линий электропередачи).</p> <p>2. Для объектов электросетевого хозяйства напряжением свыше 1000 вольт, помимо действий, предусмотренных пунктом 1, запрещается:</p> <ul style="list-style-type: none"> - складировать или размещать хранилища любых, в том числе горюче-смазочных материалов; - размещать детские и спортивные площадки, стадионы, рынки, торговые точки, полевые станы, загоны для скота, гаражи и стоянки всех видов машин и механизмов, проводить любые мероприятия, связанные с большим скоплением людей, не занятых выполнением разрешённых в установленном порядке работ (в охранных зонах воздушных линий электропередачи); - использовать (запускать) любые летательные аппараты, в том числе воздушных змеев, спортивные модели летательных аппаратов (в охранных зонах воздушных линий электропередачи); - бросать якоря с судов и осуществлять их проход с отданными якорями, цепями, лотами, волокушами и тралами (в охранных зонах подводных кабельных линий электропередачи); - осуществлять проход судов с поднятыми стрелами кранов и других механизмов (в охранных зонах воздушных линий электропередачи). <p>3. Без письменного решения о согласовании сетевой организации запрещается:</p> <ul style="list-style-type: none"> - строительство, капитальный ремонт, реконструкция или снос зданий и сооружений; - горные, взрывные, мелиоративные работы, в том числе связанные с временным затоплением земель; - посадка и вырубка деревьев и кустарников; - дноуглубительные, землечерпальные и погрузочно-разгрузочные работы, добыча рыбы, других водных животных и растений придонными орудиями лова, устройство водопоев, колка и заготовка льда (в охранных зонах подводных кабельных линий электропередачи); - проход судов, у которых расстояние по вертикали от верхнего крайнего габарита с грузом или без груза до нижней точки провеса проводов переходов воздушных линий электропередачи через
--	--

- водоёмы менее минимально допустимого расстояния, в том числе с учётом максимального уровня подъёма воды при паводке;
- проезд машин и механизмов, имеющих общую высоту с грузом или без груза от поверхности дороги более 4,5 метра (в охранных зонах воздушных линий электропередачи);
 - земляные работы на глубине более 0,3 метра (на вспахиваемых землях на глубине более 0,45 метра), а также планировка грунта (в охранных зонах подземных кабельных линий электропередачи);
 - полив сельскохозяйственных культур в случае, если высота струи воды может составить свыше 3 метров (в охранных зонах воздушных линий электропередачи);
 - полевые сельскохозяйственные работы с применением сельскохозяйственных машин и оборудования высотой более 4 метров (в охранных зонах воздушных линий электропередачи) или полевые сельскохозяйственные работы, связанные с вспашкой земли (в охранных зонах кабельных линий электропередачи).
4. Для объектов электросетевого хозяйства напряжением до 1000 вольт, помимо действий, предусмотренных пунктом 3, без письменного решения о согласовании сетевых организаций запрещается:
- размещать детские и спортивные площадки, стадионы, рынки, торговые точки, полевые станы, загоны для скота, гаражи и стоянки всех видов машин и механизмов, садовые, огородные земельные участки и иные объекты недвижимости, расположенные в границах территории ведения гражданами садоводства или огородничества для собственных нужд объекты жилищного строительства, в том числе индивидуального (в охранных зонах воздушных линий электропередачи);
 - складировать или размещать хранилища любых, в том числе горюче-смазочных материалов;
 - устраивать причалы для стоянки судов, барж и плавучих кранов, бросать якоря с судов и осуществлять их проход с отданными якорями, цепями, лотами, волокушами и тралами (в охранных зонах подводных кабельных линий электропередачи).
5. В охранных зонах объектов по производству электрической энергии запрещается осуществлять действия, которые могут

	<p>нарушить безопасную работу объектов, в том числе привести к их повреждению или уничтожению и (или) повлечь причинение вреда жизни, здоровью граждан и имуществу физических или юридических лиц, а также нанесение вреда окружающей среде и возникновение пожаров и чрезвычайных ситуаций, а именно:</p> <ul style="list-style-type: none"> - убирать, перемещать, засыпать и повреждать предупреждающие знаки; - размещать кладбища, скотомогильники, захоронения отходов производства и потребления, радиоактивных, химических, взрывчатых, токсичных, отравляющих и ядовитых веществ; - производить сброс и слив едких и коррозионных веществ, в том числе растворов кислот, щелочей и солей, а также горюче-смазочных материалов; - разводить огонь и размещать какие-либо открытые или закрытые источники огня; - проводить работы, размещать объекты и предметы, возводить сооружения, которые могут препятствовать доступу к объектам, без создания необходимых для такого доступа проходов и подъездов; - производить работы ударными механизмами, сбрасывать тяжести массой свыше 5 тонн; - складировать любые материалы, в том числе взрывоопасные, пожароопасные и горюче-смазочные. <p>6. Без письменного согласования владельцев объектов по производству электрической энергии запрещается:</p> <ul style="list-style-type: none"> - размещать детские и спортивные площадки, стадионы, рынки, торговые точки, полевые станы, загоны для скота, гаражи и стоянки всех видов машин и механизмов; - проводить любые мероприятия, связанные с пребыванием людей, не занятых выполнением работ, разрешенных в установленном порядке; - осуществлять горные, взрывные, мелиоративные работы, в том числе связанные с временным затоплением земель. 	
3	<p>Придорожные полосы автомобильных дорог</p> <ul style="list-style-type: none"> - объектов, предназначенных для обслуживания таких 	<p>Федеральный закон от 08.11.2007 № 257-ФЗ «Об автомобильных дорогах и о дорожной деятельности в Российской Федерации и о внесении изменений в отдельные законодательные акты Российской Федерации»</p>

		<p>автомобильных дорог, их строительства, реконструкции, капитального ремонта, ремонта и содержания;</p> <p>- объектов Государственной инспекции безопасности дорожного движения Министерства внутренних дел Российской Федерации;</p> <p>- объектов дорожного сервиса, рекламных конструкций, информационных щитов и указателей;</p> <p>- инженерных коммуникаций.</p>	<p>Федерации»</p> <p>Постановление правительства Воронежской области от 19.10.2010 № 879 «Об утверждении Порядка установления и использования придорожных полос автомобильных дорог общего пользования регионального или межмуниципального значения Воронежской области»</p>
4	<p>Охранная зона трубопроводов (газопроводов, нефтепроводов и нефтепродуктопроводов, аммиакопроводов)</p>	<p>1. В охранных зонах трубопроводов запрещается производить всякого рода действия, могущие нарушить нормальную эксплуатацию трубопроводов либо привести к их повреждению, в частности:</p> <ul style="list-style-type: none"> - перемещать, засыпать и ломать опознавательные и сигнальные знаки, контрольно - измерительные пункты; - открывать люки, калитки и двери необслуживаемых усилительных пунктов кабельной связи, ограждений узлов линейной арматуры, станций катодной и дренажной защиты, линейных и смотровых колодцев и других линейных устройств, открывать и закрывать краны и задвижки, отключать или включать средства связи, энергоснабжения и телемеханики трубопроводов; - удалять всякого рода свалки, выливать растворы кислот, солей и щелочей; - разрушать берегоукрепительные сооружения, водопропускные устройства, земляные и иные сооружения (устройства), предохраняющие трубопроводы от разрушения, а прилегающую территорию и окружающую местность - от аварийного разлива транспортируемой продукции; - бросать якоря, проходить с огдынными якорями, цепями, лотами, волокушами и тралами, производить дноуглубительные и землечерпальные работы; - разводить огонь и размещать какие-либо открытые или закрытые источники огня. <p>2. В охранных зонах трубопроводов без письменного разрешения предприятий трубопроводного транспорта запрещается:</p> <ul style="list-style-type: none"> - возводить любые постройки и сооружения; на расстоянии ближе 	<p>Федеральный закон от 31.03.1999 № 69-ФЗ «О газоснабжении в Российской Федерации»</p> <p>«Правила охраны магистральных трубопроводов», утвержденные Минтопэнерго России 29.04.1992, постановлением Госгортехнадзора России от 22.04.1992 № 9</p> <p>Постановление Госгортехнадзора РФ от 23.11.1994 № 61 «О распространении «Правил охраны магистральных трубопроводов» на магистральные аммиакопроводы»</p> <p>Постановление Правительства Российской Федерации от 08.09.2017 № 1083 «Об утверждении Правил охраны магистральных газопроводов и о внесении изменений в Положение о представлении в федеральный орган исполнительной власти (его территориальные органы), уполномоченный Правительством Российской Федерации на осуществление государственного кадастрового учета, государственной регистрации прав, ведение Единого государственного реестра недвижимости и предоставление сведений, содержащихся в Едином государственном реестре</p>

	<p>1000 м от оси аммиакопровода запрещается: строить коллективные сады с жилыми домами, устраивать массовые спортивные соревнования, соревнования с участием зрителей, купания, массовый отдых людей, любительское рыболовство, расположение временных полевых жилищ и станов любого назначения, загоны для скота;</p> <ul style="list-style-type: none"> - высаживать деревья и кустарники всех видов, складировать корма, удобрения, материалы, сено и солому, располагать конюшни, содержать скот, выделять рыбопромысловые участки, производить добычу рыбы, а также водных животных и растений, устраивать водопой, производить колку и заготовку льда; - сооружать проезды и переезды через трассы трубопроводов, устраивать стоянки автомобильного транспорта, тракторов и механизмов, размещать сады и огороды; - производить мелиоративные земляные работы, сооружать оросительные и осушительные системы; - производить всякого рода открытые и подземные, горные, строительные, монтажные и взрывные работы, планировку грунта. <p>3. В охранных зонах магистральных газопроводов запрещается:</p> <ul style="list-style-type: none"> - перемещать, насыпать, повреждать и разрушать контрольно-измерительные и контрольно-диагностические пункты, предупредительные надписи, опознавательные и сигнальные знаки местонахождения магистральных газопроводов; - открывать двери и люки необслуживаемых усиленных пунктов на кабельных линиях связи, калитки ограждений узлов линейной арматуры, двери установок электрохимической защиты, люки линейных и смотровых колодцев, открывать и закрывать краны, задвижки, отключать и включать средства связи, энергооборудования, устройства телемеханики магистральных газопроводов; - устраивать свалки, осуществлять сброс и слив едких и коррозионно-агрессивных веществ и горюче-смазочных материалов; - складировать любые материалы, в том числе горюче-смазочные, или размещать хранилища любых материалов; - повреждать берегозащитные, водовыпускные сооружения, земляные и иные сооружения (устройства), предохраняющие магистральный газопровод от разрушения; - осуществлять постановку судов и плавучих объектов на якорь, 	<p>недвижимости, федеральными органами исполнительной власти, органами государственной власти субъектов Российской Федерации и органами местного самоуправления дополнительных сведений, воспроизводимых на публичных кадастровых картах»</p> <p>Постановление Правительства Российской Федерации от 20.11.2000 № 878 «Об утверждении Правил газораспределительных сетей»</p>
--	--	---

	<p>добычу морских млекопитающих, рыболовство придонными орудиями добычи (вылова) водных биологических ресурсов, плавание с вытравленной якорь-цепью;</p> <ul style="list-style-type: none"> - проводить дноуглубительные и другие работы, связанные с изменением дна и берегов водных объектов, за исключением работ, необходимых для технического обслуживания объекта магистрального газопровода; - проводить работы с использованием ударно-импульсных устройств и вспомогательных механизмов, сбрасывать грузы; - осуществлять рекреационную деятельность (кроме деятельности по размещению туристских стоянок), разводить костры и размещать источники огня; - огораживать и перегораживать охранные зоны; - размещать какие-либо здания, строения, сооружения, не относящиеся к объектам, указанным в пункте 2 Правил, за исключением объектов, указанных в подпунктах «д» – «к» и «м» пункта 6 Правил, утвержденных Постановлением Правительства Российской Федерации от 08.09.2017 № 1083; - осуществлять несанкционированное подключение (присоединение) к магистральному газопроводу. <p>4. В охранных зонах магистральных газопроводов без письменного разрешения собственника магистрального газопровода или организации, эксплуатирующей магистральный газопровод не допускается:</p> <ul style="list-style-type: none"> - проведение горных, взрывных, строительных, монтажных, мелиоративных работ, в том числе работ, связанных с загоплением земель; - осуществление посадки и вырубки деревьев и кустарников; - проведение погрузочно-разгрузочных работ, устройство водопоев скота, колка и заготовка льда; - проведение земляных работ на глубине более чем 0,3 метра, планировка грунта; - сооружение запруд на реках и ручьях; - складирование кормов, удобрений, сена, соломы, размещение полевых станков и загонов для скота; - размещение туристских стоянок; - размещение гаражей, стоянок и парковок транспортных средств;
--	---

	<ul style="list-style-type: none"> - сооружение переэдов через магистральные газопроводы; - прокладка инженерных коммуникаций; - проведение инженерных изысканий, связанных с бурением скважин и устройством шурфов; - устройство причалов для судов и пляжей; - проведение работ на объектах транспортной инфраструктуры, находящихся на территории охранной зоны; - проведение работ, связанных с временным затоплением земель, не относящихся к землям сельскохозяйственного назначения. 	
	<p>5. В границах охранной зоны газораспределительных сетей запрещается:</p> <ul style="list-style-type: none"> - строить объекты жилищно-гражданского и производственного назначения; - сносить и реконструировать мосты, коллекторы, автомобильные и железные дороги с расположенными на них газораспределительными сетями без предварительного выноса этих газопроводов по согласованию с эксплуатационными организациями; - разрушать берегоукрепительные сооружения, водопропускные устройства, земляные и иные сооружения, предохраняющие газораспределительные сети от разрушений; - перемещать, повреждать, засыпать и уничтожать опознавательные знаки, контрольно-измерительные пункты и другие устройства газораспределительных сетей; - устраивать свалки и склады, разливать растворы кислот, солей, щелочей и других химически активных веществ; - огораживать и перегораживать охранные зоны, препятствовать доступу персонала эксплуатационных организаций к газораспределительным сетям, проведению обслуживания и устранению повреждений газораспределительных сетей; - разводить огонь и размещать источники огня; - рыть погребя, копать и обрабатывать почву сельскохозяйственными и мелiorативными орудиями и механизмами на глубину более 0,3 метра; - открывать калитки и двери газорегуляторных пунктов, станций катодной и дренажной защиты, локи подземных колодцев, включать или отключать электроснабжение средств связи, 	

	<p>освещения и систем телемеханики;</p> <ul style="list-style-type: none"> - набрасывать, приставлять и привязывать к опорам и надземным газопроводам, ограждениям и зданиям газораспределительных сетей посторонние предметы, лестницы, влезать на них; - самовольно подключаться к газораспределительным сетям. 	
<p>5</p> <p>Охранная зона линий и сооружений связи</p>	<p>В пределах охранной зоны подземной кабельной линии связи или линии радификации запрещается:</p> <ul style="list-style-type: none"> - раскопка грунта при помощи ударных инструментов (ломов, кирк, клиньев и пневматических инструментов); - разработка мерзлого грунта с применением ударных механизмов. <p>Без письменного согласия и присутствия представителей предприятий, эксплуатирующих линии связи и линии радификации, запрещается:</p> <ul style="list-style-type: none"> - осуществлять всякого рода строительные, монтажные и взрывные работы, планировку грунта землеройными механизмами (за исключением зон песчаных барханов) и земляные работы (за исключением вешалки на глубину не более 0,3 метра); - производить геолого-съёмочные, поисковые, геодезические и другие изыскательские работы, которые связаны с бурением скважин, шурфованием, взятием проб грунта, осуществлением взрывных работ; - производить посадку деревьев, располагать полевые станы, содержать скот, складировать материалы, корма и удобрения, жечь костры, устраивать стрельбища; - устраивать проезды и стоянки автотранспорта, тракторов и механизмов, провозить негабаритные грузы под проводами воздушных линий связи и линий радификации, строить каналы (арьки), устраивать заграждения и другие препятствия; - устраивать причалы для стоянки судов, барж и плавучих кранов, производить погрузочно-разгрузочные, подводно-технические, дноуглубительные и землечерпательные работы, выделять рыбопромысловые участки, производить добычу рыбы, других водных животных, а также водных растений придонными орудиями лова, устраивать водопой, производить колку и заготовку льда. Судам и другим плавучим средствам запрещается бросать якоря, проходить с огданными якорями, цепями, лотами, волокушами и 	<p>Постановление Правительства Российской Федерации от 09.06.1995 № 578 «Об утверждении Правил охраны линий и сооружений связи Российской Федерации»</p>

	<p>тралами;</p> <ul style="list-style-type: none"> - производить строительство и реконструкцию линий электропередач, радиостанций и других объектов, излучающих электромагнитную энергию и оказывающих опасное воздействие на линии связи и линии радиофикации; - производить защиту подземных коммуникаций от коррозии без учета проходящих подземных кабельных линий связи.
	<p>Запрещается производить всякого рода действия, которые могут нарушить нормальную работу линий связи и линий радиофикации, в частности:</p> <ul style="list-style-type: none"> - производить снос и реконструкцию зданий и мостов, осуществлять переустройство коллекторов, туннелей метрополитена и железных дорог, где проложены кабели связи, установлены столбы воздушных линий связи и линий радиофикации, размещены технические сооружения радиорелейных станций, кабельные ящики и распределительные коробки, без предварительного выноса заказчиками (застройщиками) линий и сооружений связи, линий и сооружений радиофикации по согласованию с предприятиями, в ведении которых находятся эти линии и сооружения; - производить засыпку трасс подземных кабельных линий связи, устраивать на этих трассах временные склады, стоки химически активных веществ и свалки промышленных, бытовых и прочих отходов, ломать замерные, сигнальные, предупредительные знаки и телефонные колодцы; - открывать двери и люки необслуживаемых усилительных и регенерационных пунктов (наземных и подземных) и радиорелейных станций, кабельных колодцев телефонной канализации, распределительных шкафов и кабельных ящиков, а также подключаться к линиям связи (за исключением лиц, обслуживающих эти линии); - огораживать трассы линий связи, препятствуя свободному доступу к ним технического персонала; - самовольно подключаться к абонентской телефонной линии и линии радиофикации в целях пользования услугами связи; - совершать иные действия, которые могут причинить повреждение сооружениям связи и радиофикации (повреждать опоры и арматуру воздушных линий связи, обрывать провода, набрасывать на них

6	Водоохранная зона	<p>посторонние предметы и другое).</p> <p>В границах водоохранной зоны запрещается:</p> <ul style="list-style-type: none"> - использование сточных вод в целях регулирования плодородия почв; - размещение кладбищ, скотомогильников, объектов размещения отходов производства и потребления, химических, взрывчатых, токсичных, отравляющих и ядовитых веществ, пунктов захоронения радиоактивных отходов, а также загрязнение территории загрязняющими веществами, предельно допустимые концентрации которых в водах водных объектов рыбохозяйственного значения не установлены; - осуществление авиационных мер по борьбе с вредными организмами; - движение и стоянка транспортных средств (кроме специальных транспортных средств), за исключением их движения по дорогам и стоянки на дорогах и в специально оборудованных местах, имеющих твердое покрытие; - строительство и реконструкция автозаправочных станций, складов горюче-смазочных материалов (за исключением случаев, если автозаправочные станции, склады горюче-смазочных материалов размещены на территориях портов, инфраструктуры внутренних водных путей, в том числе баз (сооружений) для стоянки маломерных судов, объектов органов федеральной службы безопасности), станций технического обслуживания, используемых для технического осмотра и ремонта транспортных средств, осуществление мойки транспортных средств; - хранение пестицидов и агрохимикатов (за исключением хранения агрохимикатов в специализированных хранилищах на территориях морских портов за пределами границ прибрежных защитных полос), применение пестицидов и агрохимикатов; - сброс сточных, в том числе дренажных, вод; - разведка и добыча общераспространенных полезных ископаемых (за исключением случаев, если разведка и добыча общераспространенных полезных ископаемых осуществляются пользователями недр, осуществляющими разведку и добычу иных видов полезных ископаемых, в границах предоставленных им в соответствии с законодательством Российской Федерации о недрах 	Водный кодекс Российской Федерации
---	-------------------	---	------------------------------------

	<p>горных отводов и (или) геологических отводов на основании утвержденного технического проекта в соответствии со ст. 19.1 Закона Российской Федерации от 21 февраля 1992 года № 2395-1 «О недрах»).</p>	
7	<p>Прибрежная защитная полоса</p> <p>В границах прибрежных защитных полос запрещается:</p> <ul style="list-style-type: none"> - использование сточных вод в целях регулирования плодородия почв; - размещение кладбищ, скотомогильников, объектов размещения отходов производства и потребления, химических, взрывчатых, токсичных, отравляющих и ядовитых веществ, пунктов захоронения радиоактивных отходов, а также загрязнение территории загрязняющими веществами, предельно допустимые концентрации которых в водах водных объектов рыбохозяйственного значения не установлены; - осуществление авиационных мер по борьбе с вредными организмами; - движение и стоянка транспортных средств (кроме специальных транспортных средств), за исключением их движения по дорогам и стоянки на дорогах и в специально оборудованных местах, имеющих твердое покрытие; - строительство и реконструкция автозаправочных станций, складов горюче-смазочных материалов (за исключением случаев, если автозаправочные станции, склады горюче-смазочных материалов размещены на территориях портов, инфраструктуры внутренних водных путей, в том числе баз (сооружений) для стоянки маломерных судов, объектов органов федеральной службы безопасности), станций технического обслуживания, используемых для технического осмотра и ремонта транспортных средств, осуществление мойки транспортных средств; - хранение пестицидов и агрохимикатов (за исключением хранения агрохимикатов в специализированных хранилищах на территориях морских портов за пределами границ прибрежных защитных полос), применение пестицидов и агрохимикатов; - сброс сточных, в том числе дренажных, вод; - разведка и добыча общераспространенных полезных ископаемых (за исключением случаев, если разведка и добыча общераспространенных полезных ископаемых осуществляются пользователями недр, осуществляющими разведку и добычу иных 	Водный кодекс Российской Федерации

		<p>видов полезных ископаемых, в границах предоставленных им в соответствии с законодательством Российской Федерации о недрах горных отводов и (или) геологических отводов на основании утвержденного технического проекта в соответствии со ст. 19.1 Закона Российской Федерации от 21 февраля 1992 года № 2395-1 «О недрах»);</p> <ul style="list-style-type: none"> - распашка земель; - размещение отвалов размываемых грунтов; - выпас сельскохозяйственных животных и организация для них летних лагерей, ванн. 	
8	<p>Зоны санитарной охраны источников питьевого и хозяйственно-бытового водоснабжения, а также устанавливаемые в случаях, предусмотренных Водным кодексом Российской Федерации, в отношении подземных водных объектов зоны специальной охраны</p>	<p>В зоне санитарной охраны источников питьевого и хозяйственно-бытового водоснабжения запрещается сброс сточных, в том числе дренажных, вод.</p> <p>На территории зоны санитарной охраны подземных источников водоснабжения:</p> <ol style="list-style-type: none"> 1. В первом поясе не допускается: <ul style="list-style-type: none"> - посадка высокоствольных деревьев; - все виды строительства, не имеющие непосредственного отношения к эксплуатации, реконструкции и расширению водопроводных сооружений, в том числе прокладка трубопроводов различного назначения; - размещение жилых и хозяйственно-бытовых зданий; - проживание людей; - применение ядохимикатов и удобрений. 2. Во втором поясе запрещено: <ul style="list-style-type: none"> - закачка отработанных вод в подземные горизонты, подземное складирование твёрдых отходов и разработка недр земли; - размещение кладбищ, скотомогильников, полей ассенизации, полей фильтрации, навозохранилищ, силосных траншей, животноводческих и птицеводческих предприятий и других объектов, обусловливающих опасность микробного загрязнения подземных вод; - применение удобрений и ядохимикатов; - рубка леса главного пользования и реконструкции; - размещение складов горюче-смазочных материалов, ядохимикатов и минеральных удобрений, накопителей промстоков, шламохранилищ и других объектов, обусловливающих опасность 	<p>Водный кодекс Российской Федерации</p> <p>СанПиН 2.1.4.1110-02 «Зоны санитарной охраны источников водоснабжения и водопроводов питьевого назначения»</p>

	<p>химического загрязнения подземных вод.</p> <p>Бурение новых скважин и новое строительство, связанное с нарушением почвенного покрова, производится при обязательном согласовании с центром государственного санитарно-эпидемиологического надзора.</p>	
	<p>3. В третьем поясе запрещено:</p> <ul style="list-style-type: none"> - закачка отработанных вод в подземные горизонты, подземное складирование твёрдых отходов и разработка недр земли; - размещение складов горюче-смазочных материалов, ядохимикатов и минеральных удобрений, накопителей промстоков, шламохранилищ и других объектов, обуславливающих опасность химического загрязнения подземных вод. Размещение таких объектов допускается в пределах третьего пояса зоны санитарной охраны только при использовании защищённых подземных вод, при условии выполнения специальных мероприятий по защите водоносного горизонта от загрязнения при наличии санитарно-эпидемиологического заключения центра государственного санитарно-эпидемиологического надзора, выданного с учётом заключения органов геологического контроля. <p>Бурение новых скважин и новое строительство, связанное с нарушением почвенного покрова, производится при обязательном согласовании с центром государственного санитарно-эпидемиологического надзора.</p>	
	<p>На территории зоны санитарной охраны поверхностных источников водоснабжения:</p> <p>1. В первом поясе не допускается:</p> <ul style="list-style-type: none"> - посадка высокоствольных деревьев; - все виды строительства, не имеющие непосредственного отношения к эксплуатации, реконструкции и расширению водопроводных сооружений, в том числе прокладка трубопроводов различного назначения; - размещение жилых и хозяйственно-бытовых зданий; - проживание людей; - применение ядохимикатов и удобрений; - спуск любых сточных вод, в том числе сточных вод водного транспорта; 	

	<p>- купание, стирка белья, водопой скота и другие виды водопользования, оказывающие влияние на качество воды.</p> <p>2. Во втором поясе не допускается:</p> <ul style="list-style-type: none"> - рубка леса главного пользования и реконструкции, а также закрепление за лесозаготовительными предприятиями древесины на корню и лесосечного фонда долгосрочного пользования (допускается только рубки ухода и санитарные рубки леса); - расположение стойбищ и выпас скота, а также всякое другое использование водоема и земельных участков, лесных угодий в пределах прибрежной полосы шириной не менее 500 м, которое может привести к ухудшению качества или уменьшению количества воды источника водоснабжения; - отведение сточных вод в зоне водосбора источника водоснабжения, включая его притоки, не отвечающих гигиеническим требованиям к охране поверхностных вод; - размещение кладбищ, скотомогильников, полей ассенизации, полей фильтрации, навозохранилищ, силосных траншей, животноводческих и птицеводческих предприятий и других объектов, обусловливающих опасность микробного загрязнения подземных вод; - применение удобрений и ядохимикатов; - рубка леса главного пользования и реконструкции; - сброс промышленных, сельскохозяйственных, городских и ливневых сточных вод, содержание в которых химических веществ и микроорганизмов превышает установленные санитарными правилами гигиенические нормативы качества воды (с учетом Определения Верховного Суда Российской Федерации от 25.09.2014 № АПЛ14-393); - размещение складов горюче-смазочных материалов, ядохимикатов и минеральных удобрений, накопителей промстоков, шламоохранилищ и других объектов, обусловливающих опасность химического загрязнения подземных вод. <p>Регулирование отведения территории для нового строительства жилых, промышленных и сельскохозяйственных объектов, а также согласование изменений технологий действующих предприятий, связанных с повышением степени опасности загрязнения сточными</p>
--	--

	<p>водами источника водоснабжения производится при согласовании с центром государственного санитарно-эпидемиологического надзора.</p> <p>Все работы, в том числе добыча песка, гравия, донноуглубительные, в пределах акватории зоны санитарной охраны допускаются по согласованию с центром государственного санитарно - эпидемиологического надзора лишь при обосновании гидрологическими расчетами отсутствия ухудшения качества воды в створе водозабора.</p> <p>Использование химических методов борьбы с эвтрофикацией водоемов допускается при условии применения препаратов, имеющих положительное санитарно - эпидемиологическое заключение государственной санитарно - эпидемиологической службы Российской Федерации.</p> <p>Использование источников водоснабжения в пределах второго пояса зоны санитарной охраны для купания, туризма, водного спорта и рыбной ловли допускается в установленных местах при условии соблюдения гигиенических требований к охране поверхностных вод, а также гигиенических требований к зонам рекреации водных объектов.</p> <p>3. В третьем поясе не допускается отведение сточных вод в зоне водосбора источника водоснабжения, включая его притоки, не отвечающих гигиеническим требованиям к охране поверхностных вод.</p> <p>Регулирование отведения территории для нового строительства жилых, промышленных и сельскохозяйственных объектов, а также согласование изменений технологий действующих предприятий, связанных с повышением степени опасности загрязнения сточными водами источника водоснабжения производится при согласовании с центром государственного санитарно-эпидемиологического надзора.</p> <p>Все работы, в том числе добыча песка, гравия, донноуглубительные, в пределах акватории зоны санитарной охраны допускаются по согласованию с центром государственного санитарно - эпидемиологического надзора лишь при обосновании гидрологическими расчетами отсутствия ухудшения качества воды в створе водозабора.</p>
--	---

9	Зоны затопления и подтопления	<p>Использование химических методов борьбы с эвтрофикацией водоемов допускается при условии применения препаратов, имеющих положительное санитарно - эпидемиологическое заключение государственной санитарно - эпидемиологической службы Российской Федерации.</p> <p>В зонах затопления и подтопления запрещается:</p> <ul style="list-style-type: none"> - размещение новых населенных пунктов и строительство объектов капитального строительства без обеспечения инженерной защиты таких населенных пунктов и объектов от затопления, подтопления; - использование сточных вод в целях регулирования плодородия почв; - размещение кладбищ, скотомогильников, объектов размещения отходов производства и потребления, химических, взрывчатых, токсичных, отравляющих и ядовитых веществ, пунктов хранения и захоронения радиоактивных отходов; - осуществление авиационных мер по борьбе с вредными организмами. 	Водный кодекс Российской Федерации
10	Санитарно-защитная зона	<p>В границах санитарно-защитной зоны не допускается использование земельных участков в целях:</p> <ul style="list-style-type: none"> - размещения жилой застройки, объектов образовательного и медицинского назначения, спортивных сооружений открытого типа, организаций отдыха детей и их оздоровления, зон рекреационного назначения и для ведения садоводства; - размещения объектов для производства и хранения лекарственных средств, объектов пищевых отраслей промышленности, оптовых складов продовольственного сырья и пищевой продукции, комплексов водопроводных сооружений для подготовки и хранения питьевой воды, использования земельных участков в целях производства, хранения и переработки сельскохозяйственной продукции, предназначенной для дальнейшего использования в качестве пищевой продукции, если химическое, физическое и (или) биологическое воздействие объекта, в отношении которого установлена санитарно-защитная зона, приведет к нарушению качества и безопасности таких средств, сырья, воды и продукции в соответствии с установленными требованиями. 	Постановление Правительства Российской Федерации от 03.03.2018 № 222 «Об утверждении Правил установления санитарно-защитных зон и использования земельных участков, расположенных в границах санитарно-защитных зон»

11	<p>Охранная зона пунктов государственной геодезической сети, государственной нивелирной сети и государственной гравиметрической сети</p>	<p>В пределах границ охранных зон пунктов запрещается использование земельных участков для осуществления видов деятельности, приводящих к повреждению или уничтожению наружных опознавательных знаков пунктов, нарушению неизменности местоположения их центров, уничтожению, перемещению, засыпке или повреждению составных частей пунктов.</p> <p>Также на земельных участках в границах охранных зон пунктов запрещается проведение работ, размещение объектов и предметов, которые могут препятствовать доступу к пунктам.</p>	<p>Постановление Правительства Российской Федерации от 21.08.2019 № 1080 «Об охранных зонах пунктов государственной геодезической сети, государственной нивелирной сети и государственной гравиметрической сети»</p>
----	--	--	--

Приложение № 1
к правилам землепользования и застройки
Петропавловского сельского поселения
Лискинского муниципального района
Воронежской области

СВЕДЕНИЯ О ГРАНИЦАХ ТЕРРИТОРИАЛЬНЫХ ЗОН,
СОДЕРЖАЩИЕ ГРАФИЧЕСКОЕ ОПИСАНИЕ МЕСТОПОЛОЖЕНИЯ
ГРАНИЦ ТЕРРИТОРИАЛЬНЫХ ЗОН, ПЕРЕЧЕНЬ КООРДИНАТ
ХАРАКТЕРНЫХ ТОЧЕК ГРАНИЦ ТЕРРИТОРИАЛЬНЫХ ЗОН
СЕЛА ПЕТРОПАВЛОВКА

ОПИСАНИЕ МЕСТОПОЛОЖЕНИЯ ГРАНИЦ

Зона застройки индивидуальными жилыми домами села Петропавловка — Ж1/1

(наименование объекта, местоположение границ которого описано
(далее - объект)

Раздел 1

Сведения об объекте		
№ п/п	Характеристики объекта	Описание характеристик
1	2	3
1	Местоположение объекта	Воронежская область, Лискинский муниципальный район, Петропавловское сельское поселение, село Петропавловка
2	Площадь объекта \pm величина погрешности определения площади ($P \pm \Delta P$)	-
3	Иные характеристики объекта	-

Раздел 2

Сведения о местоположении границ объекта					
1. Система координат: МСК - 36, зона 1					
2. Сведения о характерных точках границ объекта					
Обозначение характерных точек границ	Координаты, м		Метод определения координат характерной точки	Средняя квадратическая погрешность положения характерной точки (Mt), м	Описание обозначения точки на местности (при наличии)
	X	Y			
1	2	3	4	5	6
1	425877.85	1344450.59	Аналитический	0.10	-
2	425884.23	1344454.66	Аналитический	0.10	-
3	425915.32	1344480.03	Аналитический	0.10	-
4	425959.75	1344514.70	Аналитический	0.10	-
5	425917.82	1344613.75	Аналитический	0.10	-
6	425839.05	1344727.87	Аналитический	0.10	-
7	425825.38	1344758.62	Аналитический	0.10	-
8	425863.09	1344795.20	Аналитический	0.10	-
9	425914.29	1344736.50	Аналитический	0.10	-
10	425950.32	1344680.27	Аналитический	0.10	-
11	425969.78	1344678.23	Аналитический	0.10	-
12	425987.32	1344685.21	Аналитический	0.10	-
13	426006.94	1344701.38	Аналитический	0.10	-
14	426014.63	1344728.50	Аналитический	0.10	-
15	425769.23	1344982.63	Аналитический	0.10	-
16	425734.35	1345012.29	Аналитический	0.10	-
17	425753.54	1345035.04	Аналитический	0.10	-
18	425722.03	1345063.25	Аналитический	0.10	-
19	425702.36	1345044.48	Аналитический	0.10	-
20	425594.12	1345108.19	Аналитический	0.10	-
21	425518.36	1345158.97	Аналитический	0.10	-
22	425447.60	1345196.82	Аналитический	0.10	-
23	425388.51	1345223.18	Аналитический	0.10	-
24	425256.18	1345282.75	Аналитический	0.10	-
25	425143.69	1345379.97	Аналитический	0.10	-
26	425232.55	1345510.49	Аналитический	0.10	-
27	424908.62	1345819.86	Аналитический	0.10	-
28	424948.45	1345916.44	Аналитический	0.10	-
29	424916.62	1346104.59	Аналитический	0.10	-
30	424941.24	1346295.00	Аналитический	0.10	-
31	425000.08	1346302.91	Аналитический	0.10	-
32	424999.30	1346337.09	Аналитический	0.10	-
33	424999.08	1346366.54	Аналитический	0.10	-
34	425013.59	1346478.08	Аналитический	0.10	-

1	2	3	4	5	6
35	425011.85	1346524.86	Аналитический	0.10	-
36	425003.66	1346527.82	Аналитический	0.10	-
37	424991.01	1346529.24	Аналитический	0.10	-
38	424948.77	1346521.83	Аналитический	0.10	-
39	424876.84	1346506.45	Аналитический	0.10	-
40	424827.14	1346495.21	Аналитический	0.10	-
41	424790.01	1346487.57	Аналитический	0.10	-
42	424742.69	1346482.01	Аналитический	0.10	-
43	424724.23	1346480.94	Аналитический	0.10	-
44	424617.39	1346495.17	Аналитический	0.10	-
45	424590.89	1346496.16	Аналитический	0.10	-
46	424578.66	1346493.69	Аналитический	0.10	-
47	424574.08	1346491.26	Аналитический	0.10	-
48	424571.01	1346488.85	Аналитический	0.10	-
49	424564.73	1346488.52	Аналитический	0.10	-
50	424559.66	1346489.42	Аналитический	0.10	-
51	424555.11	1346489.29	Аналитический	0.10	-
52	424531.54	1346488.13	Аналитический	0.10	-
53	424505.29	1346489.41	Аналитический	0.10	-
54	424481.17	1346491.89	Аналитический	0.10	-
55	424474.27	1346492.81	Аналитический	0.10	-
56	424472.75	1346483.85	Аналитический	0.10	-
57	424459.42	1346401.66	Аналитический	0.10	-
58	424454.93	1346370.47	Аналитический	0.10	-
59	424472.01	1346366.69	Аналитический	0.10	-
60	424470.00	1346352.70	Аналитический	0.10	-
61	424468.38	1346338.93	Аналитический	0.10	-
62	424499.87	1346314.96	Аналитический	0.10	-
63	424488.68	1346280.49	Аналитический	0.10	-
64	424468.80	1346230.73	Аналитический	0.10	-
65	424453.31	1346202.07	Аналитический	0.10	-
66	424448.95	1346203.72	Аналитический	0.10	-
67	424378.65	1346234.13	Аналитический	0.10	-
68	424382.62	1346301.16	Аналитический	0.10	-
69	424379.96	1346344.67	Аналитический	0.10	-
70	424371.17	1346387.34	Аналитический	0.10	-
71	424365.37	1346386.68	Аналитический	0.10	-
72	424330.30	1346392.38	Аналитический	0.10	-
73	424310.02	1346401.69	Аналитический	0.10	-
74	424299.93	1346408.15	Аналитический	0.10	-
75	424293.10	1346412.41	Аналитический	0.10	-
76	424273.09	1346424.47	Аналитический	0.10	-
77	424262.85	1346420.67	Аналитический	0.10	-
78	424256.26	1346433.41	Аналитический	0.10	-
79	424232.28	1346445.81	Аналитический	0.10	-
80	424204.55	1346456.14	Аналитический	0.10	-
81	424179.35	1346462.53	Аналитический	0.10	-
82	424147.09	1346463.75	Аналитический	0.10	-
83	424088.10	1346463.03	Аналитический	0.10	-


1	2	3	4	5	6
84	424069.37	1346463.12	Аналитический	0.10	-
85	423804.67	1346459.79	Аналитический	0.10	-
86	423755.63	1346459.74	Аналитический	0.10	-
87	423749.17	1346456.56	Аналитический	0.10	-
88	423742.78	1346459.32	Аналитический	0.10	-
89	423731.77	1346459.94	Аналитический	0.10	-
90	423716.51	1346463.97	Аналитический	0.10	-
91	423698.95	1346470.63	Аналитический	0.10	-
92	423672.42	1346442.27	Аналитический	0.10	-
93	423657.67	1346415.61	Аналитический	0.10	-
94	423627.51	1346390.31	Аналитический	0.10	-
95	423512.40	1346332.09	Аналитический	0.10	-
96	423501.24	1346320.33	Аналитический	0.10	-
97	423508.12	1346277.62	Аналитический	0.10	-
98	423579.12	1346232.94	Аналитический	0.10	-
99	423565.07	1346174.08	Аналитический	0.10	-
100	423653.42	1346153.73	Аналитический	0.10	-
101	423708.11	1346141.14	Аналитический	0.10	-
102	423759.68	1346084.31	Аналитический	0.10	-
103	423870.89	1346021.80	Аналитический	0.10	-
104	423902.81	1345986.63	Аналитический	0.10	-
105	423944.57	1345963.62	Аналитический	0.10	-
106	423973.19	1345942.17	Аналитический	0.10	-
107	424040.01	1345861.35	Аналитический	0.10	-
108	424054.50	1345851.13	Аналитический	0.10	-
109	424063.87	1345829.82	Аналитический	0.10	-
110	424107.33	1345794.03	Аналитический	0.10	-
111	424200.65	1345806.76	Аналитический	0.10	-
112	424212.29	1345808.29	Аналитический	0.10	-
113	424228.15	1345798.45	Аналитический	0.10	-
114	424242.71	1345789.51	Аналитический	0.10	-
115	424256.63	1345780.91	Аналитический	0.10	-
116	424261.63	1345778.12	Аналитический	0.10	-
117	424319.25	1345746.36	Аналитический	0.10	-
118	424423.75	1345822.86	Аналитический	0.10	-
119	424519.25	1345890.98	Аналитический	0.10	-
120	424531.24	1345906.03	Аналитический	0.10	-
121	424582.76	1345955.73	Аналитический	0.10	-
122	424687.41	1346006.09	Аналитический	0.10	-
123	424750.30	1345966.38	Аналитический	0.10	-
124	424713.65	1345885.42	Аналитический	0.10	-
125	424679.92	1345866.22	Аналитический	0.10	-
126	424668.42	1345854.53	Аналитический	0.10	-
127	424549.83	1345739.77	Аналитический	0.10	-
128	424481.35	1345638.92	Аналитический	0.10	-
129	424555.94	1345586.92	Аналитический	0.10	-
130	424573.60	1345563.48	Аналитический	0.10	-
131	424713.50	1345403.40	Аналитический	0.10	-
132	424765.69	1345355.02	Аналитический	0.10	-

1	2	3	4	5	6
133	424770.59	1345351.36	Аналитический	0.10	-
134	424812.88	1345321.92	Аналитический	0.10	-
135	424853.53	1345290.06	Аналитический	0.10	-
136	424912.62	1345245.71	Аналитический	0.10	-
137	424987.55	1345193.53	Аналитический	0.10	-
138	425019.63	1345174.66	Аналитический	0.10	-
139	425044.11	1345160.88	Аналитический	0.10	-
140	425091.41	1345190.49	Аналитический	0.10	-
141	425324.51	1345022.64	Аналитический	0.10	-
142	425386.46	1344979.07	Аналитический	0.10	-
143	425409.53	1345019.23	Аналитический	0.10	-
144	425426.70	1345006.49	Аналитический	0.10	-
145	425452.09	1344990.85	Аналитический	0.10	-
146	425477.77	1344978.92	Аналитический	0.10	-
147	425509.74	1345025.86	Аналитический	0.10	-
148	425661.11	1344895.71	Аналитический	0.10	-
149	425623.80	1344840.51	Аналитический	0.10	-
150	425646.08	1344804.31	Аналитический	0.10	-
151	425729.84	1344673.24	Аналитический	0.10	-
152	425712.61	1344646.23	Аналитический	0.10	-
153	425723.94	1344631.40	Аналитический	0.10	-
154	425797.30	1344557.17	Аналитический	0.10	-
1	425877.85	1344450.59	Аналитический	0.10	-
155	424340.67	1345909.58	Картометрический	1.00	-
156	424405.60	1345997.85	Картометрический	1.00	-
157	424393.97	1346008.66	Картометрический	1.00	-
158	424367.23	1346026.04	Картометрический	1.00	-
159	424348.93	1346033.41	Картометрический	1.00	-
160	424310.87	1346057.34	Картометрический	1.00	-
161	424298.91	1346040.30	Картометрический	1.00	-
162	424293.34	1346045.02	Картометрический	1.00	-
163	424280.39	1346029.39	Картометрический	1.00	-
164	424244.81	1346058.85	Картометрический	1.00	-
165	424242.85	1346057.45	Картометрический	1.00	-
166	424237.05	1346050.05	Картометрический	1.00	-
167	424230.75	1346054.97	Картометрический	1.00	-
168	424222.93	1346044.96	Картометрический	1.00	-
169	424207.83	1346025.23	Картометрический	1.00	-
170	424196.33	1346006.82	Картометрический	1.00	-
171	424247.02	1345974.19	Картометрический	1.00	-
155	424340.67	1345909.58	Картометрический	1.00	-
172	424994.73	1346560.20	Аналитический	0.10	-
173	425014.67	1346729.12	Аналитический	0.10	-
174	425017.18	1346756.25	Картометрический	1.00	-
175	424925.14	1346764.50	Аналитический	0.10	-
176	424871.00	1346795.74	Аналитический	0.10	-
177	424838.73	1346804.00	Аналитический	0.10	-

1	2	3	4	5	6
178	424752.58	1346812.42	Аналитический	0.10	-
179	424794.10	1346970.71	Аналитический	0.10	-
180	424800.02	1346983.34	Аналитический	0.10	-
181	424766.78	1347040.41	Аналитический	0.10	-
182	424789.16	1347094.08	Аналитический	0.10	-
183	424837.67	1347173.14	Аналитический	0.10	-
184	424937.40	1347184.10	Аналитический	0.10	-
185	424967.59	1347283.38	Аналитический	0.10	-
186	424968.31	1347374.58	Аналитический	0.10	-
187	424936.86	1347427.59	Аналитический	0.10	-
188	424854.29	1347440.89	Аналитический	0.10	-
189	424795.00	1347316.00	Аналитический	0.10	-
190	424686.91	1347198.84	Аналитический	0.10	-
191	424650.09	1347159.22	Аналитический	0.10	-
192	424602.27	1347109.07	Аналитический	0.10	-
193	424571.23	1347086.04	Аналитический	0.10	-
194	424515.30	1347058.68	Аналитический	0.10	-
195	424433.90	1347035.67	Аналитический	0.10	-
196	424433.35	1347034.68	Аналитический	0.10	-
197	424435.42	1347033.95	Аналитический	0.10	-
198	424427.01	1346998.46	Аналитический	0.10	-
199	424426.16	1346998.58	Аналитический	0.10	-
200	424422.57	1346979.72	Аналитический	0.10	-
201	424420.32	1346980.15	Аналитический	0.10	-
202	424418.24	1346969.24	Аналитический	0.10	-
203	424419.99	1346968.79	Аналитический	0.10	-
204	424415.02	1346946.90	Аналитический	0.10	-
205	424391.23	1346842.02	Аналитический	0.10	-
206	424388.94	1346819.25	Аналитический	0.10	-
207	424395.24	1346814.42	Аналитический	0.10	-
208	424399.28	1346814.19	Аналитический	0.10	-
209	424398.82	1346805.55	Аналитический	0.10	-
210	424388.40	1346801.51	Аналитический	0.10	-
211	424382.02	1346772.18	Аналитический	0.10	-
212	424379.19	1346728.01	Аналитический	0.10	-
213	424372.77	1346684.42	Аналитический	0.10	-
214	424370.94	1346684.60	Аналитический	0.10	-
215	424358.98	1346623.51	Аналитический	0.10	-
216	424359.49	1346623.59	Аналитический	0.10	-
217	424387.09	1346619.67	Аналитический	0.10	-
218	424404.57	1346615.15	Аналитический	0.10	-
219	424445.91	1346611.16	Аналитический	0.10	-
220	424447.77	1346606.33	Аналитический	0.10	-
221	424447.15	1346587.47	Аналитический	0.10	-
222	424447.04	1346571.87	Аналитический	0.10	-
223	424453.50	1346561.10	Аналитический	0.10	-
224	424497.50	1346558.46	Аналитический	0.10	-
225	424497.79	1346540.58	Аналитический	0.10	-
226	424506.19	1346540.14	Аналитический	0.10	-

1	2	3	4	5	6
227	424505.15	1346520.62	Аналитический	0.10	-
228	424505.90	1346507.14	Аналитический	0.10	-
229	424531.32	1346505.91	Аналитический	0.10	-
230	424555.23	1346507.43	Аналитический	0.10	-
231	424559.22	1346508.02	Аналитический	0.10	-
232	424566.37	1346510.55	Аналитический	0.10	-
233	424576.21	1346510.70	Аналитический	0.10	-
234	424589.91	1346512.94	Аналитический	0.10	-
235	424619.69	1346511.59	Аналитический	0.10	-
236	424724.99	1346498.27	Аналитический	0.10	-
237	424742.13	1346499.26	Аналитический	0.10	-
238	424787.56	1346504.06	Аналитический	0.10	-
239	424824.07	1346511.82	Аналитический	0.10	-
240	424876.71	1346523.95	Аналитический	0.10	-
241	424876.13	1346544.93	Аналитический	0.10	-
172	424994.73	1346560.20	Аналитический	0.10	-
242	424021.22	1346482.24	Аналитический	0.10	-
243	424027.79	1346680.60	Аналитический	0.10	-
244	424081.50	1346680.11	Аналитический	0.10	-
245	424081.93	1346729.84	Аналитический	0.10	-
246	423774.84	1346732.23	Аналитический	0.10	-
247	423786.64	1346482.57	Аналитический	0.10	-
242	424021.22	1346482.24	Аналитический	0.10	-
3. Сведения о характерных точках части (частей) границы объекта					
Обозначение характерных точек части границы	Координаты, м		Метод определения координат характерной точки	Средняя квадратическая погрешность положения характерной точки (Mt), м	Описание обозначения точки на местности (при наличии)
	X	Y			
1	2	3	4	5	6
Часть №					
-	-	-	-	-	-

Рисунок 4
План границей поселения



Используемые условные знаки и обозначения:
— границы территориальной зоны
— границы муниципального образования
• — характерные точки границ территориальной зоны

Масштаб 1:5000

Руководитель ООО «Проектный институт»
Иванов И.В. (подпись) Дата « 27 » _____ сентября 2021 г.
Место для печати и проставления государственного регистрационного номера документа

ОПИСАНИЕ МЕСТОПОЛОЖЕНИЯ ГРАНИЦ

Общественно-деловая зона села Петропавловка - ОД/1

(наименование объекта, местоположение границ которого описано
(далее - объект)

Раздел 1

Сведения об объекте		
№ п/п	Характеристики объекта	Описание характеристик
1	2	3
1	Местоположение объекта	Воронежская область, Лискинский муниципальный район, Петропавловское сельское поселение, село Петропавловка
2	Площадь объекта \pm величина погрешности определения площади ($P \pm \text{Дельта } P$)	-
3	Иные характеристики объекта	-

Сведения о местоположении границ объекта					
1. Система координат: МСК - 36, зона 1					
2. Сведения о характерных точках границ объекта					
Обозначение характерных точек границ	Координаты, м		Метод определения координат характерной точки	Средняя квадратическая погрешность положения характерной точки (Mt), м	Описание обозначения точки на местности (при наличии)
	X	Y			
1	2	3	4	5	6
1	424340.67	1345909.58	Картометрический	1.00	-
2	424405.60	1345997.85	Картометрический	1.00	-
3	424393.97	1346008.66	Картометрический	1.00	-
4	424367.23	1346026.04	Картометрический	1.00	-
5	424348.93	1346033.41	Картометрический	1.00	-
6	424310.87	1346057.34	Картометрический	1.00	-
7	424298.91	1346040.30	Картометрический	1.00	-
8	424293.34	1346045.02	Картометрический	1.00	-
9	424280.39	1346029.39	Картометрический	1.00	-
10	424244.81	1346058.85	Картометрический	1.00	-
11	424242.85	1346057.45	Картометрический	1.00	-
12	424237.05	1346050.05	Картометрический	1.00	-
13	424230.75	1346054.97	Картометрический	1.00	-
14	424222.93	1346044.96	Картометрический	1.00	-
15	424207.83	1346025.23	Картометрический	1.00	-
16	424196.33	1346006.82	Картометрический	1.00	-
17	424247.02	1345974.19	Картометрический	1.00	-
1	424340.67	1345909.58	Картометрический	1.00	-
18	424359.21	1346414.87	Картометрический	1.00	-
19	424362.36	1346420.93	Картометрический	1.00	-
20	424364.30	1346437.46	Картометрический	1.00	-
21	424364.13	1346445.72	Картометрический	1.00	-
22	424364.18	1346458.46	Картометрический	1.00	-
23	424359.19	1346463.81	Картометрический	1.00	-
24	424361.53	1346476.58	Картометрический	1.00	-
25	424366.75	1346480.73	Картометрический	1.00	-
26	424367.43	1346493.10	Картометрический	1.00	-
27	424366.82	1346495.63	Картометрический	1.00	-
28	424361.00	1346499.75	Картометрический	1.00	-
29	424354.48	1346504.32	Картометрический	1.00	-
30	424333.65	1346505.01	Картометрический	1.00	-
31	424328.50	1346509.65	Картометрический	1.00	-
32	424322.87	1346449.00	Картометрический	1.00	-
33	424314.22	1346423.60	Картометрический	1.00	-
34	424318.22	1346417.07	Картометрический	1.00	-

1	2	3	4	5	6
35	424338.37	1346407.93	Картометрический	1.00	-
36	424349.10	1346406.85	Картометрический	1.00	-
37	424354.24	1346408.70	Картометрический	1.00	-
18	424359.21	1346414.87	Картометрический	1.00	-
38	424505.90	1346507.14	Картометрический	1.00	-
39	424505.15	1346520.62	Картометрический	1.00	-
40	424506.19	1346540.14	Картометрический	1.00	-
41	424497.79	1346540.58	Картометрический	1.00	-
42	424497.50	1346558.46	Картометрический	1.00	-
43	424453.50	1346561.10	Картометрический	1.00	-
44	424447.04	1346571.87	Картометрический	1.00	-
45	424447.15	1346587.47	Картометрический	1.00	-
46	424447.77	1346606.33	Картометрический	1.00	-
47	424445.91	1346611.16	Картометрический	1.00	-
48	424404.57	1346615.15	Картометрический	1.00	-
49	424387.09	1346619.67	Картометрический	1.00	-
50	424359.49	1346623.59	Картометрический	1.00	-
51	424358.98	1346623.51	Картометрический	1.00	-
52	424350.20	1346569.49	Картометрический	1.00	-
53	424343.82	1346565.21	Картометрический	1.00	-
54	424340.06	1346537.54	Картометрический	1.00	-
55	424340.72	1346533.60	Картометрический	1.00	-
56	424346.06	1346527.23	Картометрический	1.00	-
57	424353.87	1346522.77	Картометрический	1.00	-
58	424382.02	1346518.59	Картометрический	1.00	-
59	424386.61	1346522.94	Картометрический	1.00	-
60	424406.37	1346518.03	Картометрический	1.00	-
61	424419.47	1346518.26	Картометрический	1.00	-
62	424482.26	1346509.57	Картометрический	1.00	-
38	424505.90	1346507.14	Картометрический	1.00	-

3. Сведения о характерных точках части (частей) границы объекта

Обозначение характерных точек части границы	Координаты, м		Метод определения координат характерной точки	Средняя квадратическая погрешность положения характерной точки (Mt), м	Описание обозначения точки на местности (при наличии)
	X	Y			
1	2	3	4	5	6
Часть №					
-	-	-	-	-	-

Раздел 4

План границ объекта

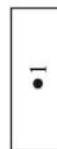


Масштаб 1:5000

Используемые условные знаки и обозначения:



границы территориальной зоны



характерная точка границ территориальной зоны

Руководитель БУВО «Нормативно-проектный центр»

Подпись Ю.В. Шалыгина Дата « 27 » сентября 2021г.



Место для оттиска печати (при наличии) лица, составившего описание местоположения границ объекта

ОПИСАНИЕ МЕСТОПОЛОЖЕНИЯ ГРАНИЦ

Зона улиц, дорог, инженерной и транспортной инфраструктуры
села Петропавловка – ИТ1/1

(наименование объекта, местоположение границ которого описано
(далее - объект)

Раздел 1

Сведения об объекте		
№ п/п	Характеристики объекта	Описание характеристик
1	2	3
1	Местоположение объекта	Воронежская область, Лискинский муниципальный район, Петропавловское сельское поселение, село Петропавловка
2	Площадь объекта \pm величина погрешности определения площади ($P \pm \text{Дельта } P$)	-
3	Иные характеристики объекта	-

Раздел 2

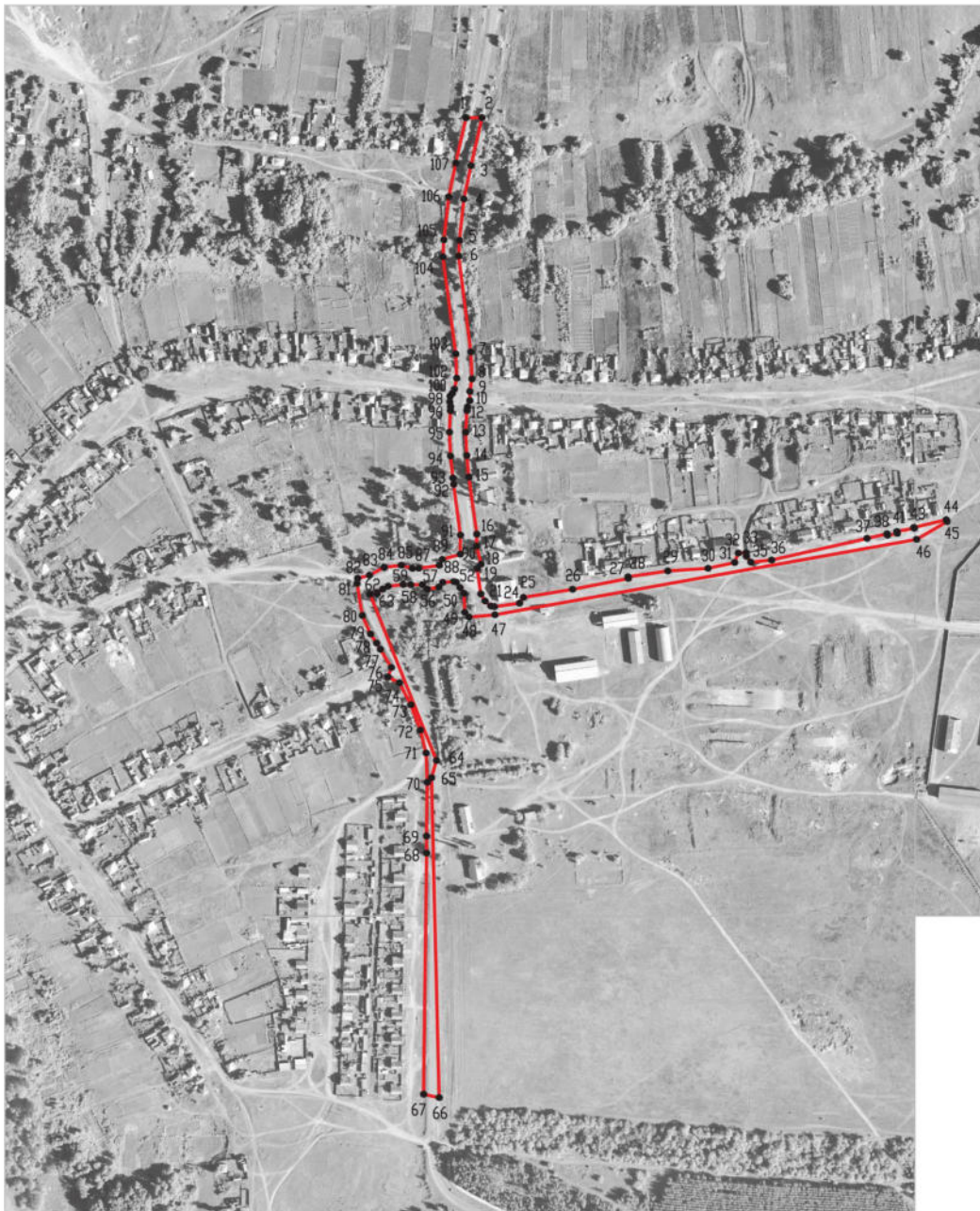
Сведения о местоположении границ объекта					
1. Система координат: МСК - 36, зона 1					
2. Сведения о характерных точках границ объекта					
Обозначение характерных точек границ	Координаты, м		Метод определения координат характерной точки	Средняя квадратическая погрешность положения характерной точки (Mt), м	Описание обозначения точки на местности (при наличии)
	X	Y			
1	2	3	4	5	6
1	424876.84	1346506.45	Аналитический	0.10	-
2	424876.71	1346523.95	Аналитический	0.10	-
3	424824.07	1346511.82	Картометрический	1.00	-
4	424787.56	1346504.06	Картометрический	1.00	-
5	424742.13	1346499.26	Картометрический	1.00	-
6	424724.99	1346498.27	Картометрический	1.00	-
7	424619.69	1346511.59	Картометрический	1.00	-
8	424589.91	1346512.94	Картометрический	1.00	-
9	424576.21	1346510.70	Картометрический	1.00	-
10	424566.37	1346510.55	Картометрический	1.00	-
11	424559.22	1346508.02	Картометрический	1.00	-
12	424555.23	1346507.43	Картометрический	1.00	-
13	424531.32	1346505.91	Картометрический	1.00	-
14	424505.90	1346507.14	Картометрический	1.00	-
15	424482.26	1346509.57	Картометрический	1.00	-
16	424419.47	1346518.26	Картометрический	1.00	-
17	424406.37	1346518.03	Картометрический	1.00	-
18	424386.61	1346522.94	Картометрический	1.00	-
19	424382.02	1346518.59	Картометрический	1.00	-
20	424353.87	1346522.77	Картометрический	1.00	-
21	424346.06	1346527.23	Картометрический	1.00	-
22	424340.72	1346533.60	Картометрический	1.00	-
23	424340.06	1346537.54	Картометрический	1.00	-
24	424343.82	1346565.21	Картометрический	1.00	-
25	424350.20	1346569.49	Картометрический	1.00	-
26	424358.98	1346623.51	Картометрический	1.00	-
27	424370.94	1346684.60	Картометрический	1.00	-
28	424372.77	1346684.42	Картометрический	1.00	-
29	424379.19	1346728.01	Картометрический	1.00	-
30	424382.02	1346772.18	Картометрический	1.00	-
31	424388.40	1346801.51	Картометрический	1.00	-
32	424398.82	1346805.55	Картометрический	1.00	-
33	424399.28	1346814.19	Картометрический	1.00	-
34	424395.24	1346814.42	Картометрический	1.00	-

1	2	3	4	5	6
35	424388.94	1346819.25	Картометрический	1.00	-
36	424391.23	1346842.02	Картометрический	1.00	-
37	424415.02	1346946.90	Картометрический	1.00	-
38	424419.99	1346968.79	Картометрический	1.00	-
39	424418.24	1346969.24	Картометрический	1.00	-
40	424420.32	1346980.15	Картометрический	1.00	-
41	424422.57	1346979.72	Картометрический	1.00	-
42	424426.16	1346998.58	Картометрический	1.00	-
43	424427.01	1346998.46	Картометрический	1.00	-
44	424435.42	1347033.95	Картометрический	1.00	-
45	424433.35	1347034.68	Картометрический	1.00	-
46	424413.95	1347001.35	Картометрический	1.00	-
47	424331.11	1346538.10	Картометрический	1.00	-
48	424328.50	1346509.65	Картометрический	1.00	-
49	424333.65	1346505.01	Картометрический	1.00	-
50	424354.48	1346504.32	Картометрический	1.00	-
51	424361.00	1346499.75	Картометрический	1.00	-
52	424366.82	1346495.63	Картометрический	1.00	-
53	424367.43	1346493.10	Картометрический	1.00	-
54	424366.75	1346480.73	Картометрический	1.00	-
55	424361.53	1346476.58	Картометрический	1.00	-
56	424359.19	1346463.81	Картометрический	1.00	-
57	424364.18	1346458.46	Картометрический	1.00	-
58	424364.13	1346445.72	Картометрический	1.00	-
59	424364.30	1346437.46	Картометрический	1.00	-
60	424362.36	1346420.93	Картометрический	1.00	-
61	424359.21	1346414.87	Картометрический	1.00	-
62	424354.24	1346408.70	Картометрический	1.00	-
63	424353.64	1346400.86	Картометрический	1.00	-
64	424171.12	1346473.95	Картометрический	1.00	-
65	424152.32	1346468.55	Картометрический	1.00	-
66	423801.01	1346476.92	Картометрический	1.00	-
67	423804.67	1346459.79	Картометрический	1.00	-
68	424069.37	1346463.12	Картометрический	1.00	-
69	424088.10	1346463.03	Картометрический	1.00	-
70	424147.09	1346463.75	Картометрический	1.00	-
71	424179.35	1346462.53	Картометрический	1.00	-
72	424204.55	1346456.14	Картометрический	1.00	-
73	424232.28	1346445.81	Картометрический	1.00	-
74	424256.26	1346433.41	Картометрический	1.00	-
75	424262.85	1346420.67	Картометрический	1.00	-
76	424273.09	1346424.47	Картометрический	1.00	-
77	424293.10	1346412.41	Картометрический	1.00	-
78	424299.93	1346408.15	Картометрический	1.00	-
79	424310.02	1346401.69	Картометрический	1.00	-
80	424330.30	1346392.38	Картометрический	1.00	-
81	424365.37	1346386.68	Картометрический	1.00	-
82	424371.17	1346387.34	Картометрический	1.00	-

1	2	3	4	5	6
83	424374.42	1346400.41	Картометрический	1.00	-
84	424383.24	1346416.49	Картометрический	1.00	-
85	424385.49	1346435.36	Картометрический	1.00	-
86	424381.85	1346447.57	Картометрический	1.00	-
87	424382.09	1346454.52	Картометрический	1.00	-
88	424385.36	1346477.24	Картометрический	1.00	-
89	424391.89	1346480.43	Картометрический	1.00	-
90	424397.57	1346500.10	Картометрический	1.00	-
91	424418.41	1346500.24	Картометрический	1.00	-
92	424474.27	1346492.81	Картометрический	1.00	-
93	424481.17	1346491.89	Картометрический	1.00	-
94	424505.29	1346489.41	Картометрический	1.00	-
95	424531.54	1346488.13	Картометрический	1.00	-
96	424555.11	1346489.29	Картометрический	1.00	-
97	424559.66	1346489.42	Картометрический	1.00	-
98	424564.73	1346488.52	Картометрический	1.00	-
99	424571.01	1346488.85	Картометрический	1.00	-
100	424574.08	1346491.26	Картометрический	1.00	-
101	424578.66	1346493.69	Картометрический	1.00	-
102	424590.89	1346496.16	Картометрический	1.00	-
103	424617.39	1346495.17	Картометрический	1.00	-
104	424724.23	1346480.94	Картометрический	1.00	-
105	424742.69	1346482.01	Картометрический	1.00	-
106	424790.01	1346487.57	Картометрический	1.00	-
107	424827.14	1346495.21	Картометрический	1.00	-
1	424876.84	1346506.45	Аналитический	0.10	-



3. Сведения о характерных точках части (частей) границы объекта

Обозначение характерных точек части границы	Координаты, м		Метод определения координат характерной точки	Средняя квадратическая погрешность положения характерной точки (Mt), м	Описание обозначения точки на местности (при наличии)
	X	Y			
1	2	3	4	5	6
Часть №					
-	-	-	-	-	-




Масштаб 1:5000

Используемые условные знаки и обозначения:

- | | |
|---|---|
|  | границы территориальной зоны |
|  | характерная точка границ территориальной зоны |

Руководитель БУВО «Нормативно-проектный центр»

Подпись  Ю.В.Шалыгина Дата « 27 » сентября 2021г.

Место для оттиска печати (при наличии) лица, составившего описание местоположения границ объекта



ОПИСАНИЕ МЕСТОПОЛОЖЕНИЯ ГРАНИЦ

Зона сельскохозяйственного использования в границах населенного пункта
села Петропавловка - СХ1/1

(наименование объекта, местоположение границ которого описано
(далее - объект)

Раздел 1

Сведения об объекте		
№ п/п	Характеристики объекта	Описание характеристик
1	2	3
1	Местоположение объекта	Воронежская область, Лискинский муниципальный район, Петропавловское сельское поселение, село Петропавловка
2	Площадь объекта \pm величина погрешности определения площади ($P \pm \Delta P$)	-
3	Иные характеристики объекта	-

Раздел 2

Сведения о местоположении границ объекта					
1. Система координат: МСК - 36, зона 1					
2. Сведения о характерных точках границ объекта					
Обозначение характерных точек границ	Координаты, м		Метод определения координат характерной точки	Средняя квадратическая погрешность положения характерной точки (Mt), м	Описание обозначения точки на местности (при наличии)
	X	Y			
1	2	3	4	5	6
1	424750.30	1345966.38	Картометрический	1.00	-
2	424687.41	1346006.09	Аналитический	0.10	-
3	424582.76	1345955.73	Картометрический	1.00	-
4	424531.24	1345906.03	Аналитический	0.10	-
5	424519.25	1345890.98	Аналитический	0.10	-
6	424423.75	1345822.86	Аналитический	0.10	-
7	424319.25	1345746.36	Аналитический	0.10	-
8	424399.66	1345691.49	Аналитический	0.10	-
9	424481.35	1345638.92	Аналитический	0.10	-
10	424549.83	1345739.77	Аналитический	0.10	-
11	424668.42	1345854.53	Аналитический	0.10	-
12	424679.92	1345866.22	Аналитический	0.10	-
13	424713.65	1345885.42	Аналитический	0.10	-
1	424750.30	1345966.38	Картометрический	1.00	-
14	425017.18	1346756.25	Картометрический	1.00	-
15	425042.53	1347015.91	Аналитический	1.00	-
16	424918.54	1347030.28	Аналитический	1.00	-
17	424901.46	1346960.20	Аналитический	1.00	-
18	424901.11	1346856.52	Аналитический	1.00	-
19	424924.69	1346806.94	Аналитический	1.00	-
20	424939.33	1346786.14	Аналитический	1.00	-
21	424925.14	1346764.50	Аналитический	1.00	-
14	425017.18	1346756.25	Картометрический	1.00	-
3. Сведения о характерных точках части (частей) границы объекта					
Обозначение характерных точек части границы	Координаты, м		Метод определения координат характерной точки	Средняя квадратическая погрешность положения характерной точки (Mt), м	Описание обозначения точки на местности (при наличии)
	X	Y			
1	2	3	4	5	6
Часть №					
-	-	-	-	-	-

Раздел 4
План границ объекта



Используемые условные знаки и обозначения:

— границы территориальной зоны

• 1 — характерная точка границ территориальной зоны

Масштаб 1:5000



Руководитель ФУВО «Нормативно-проектный центр»
 Подпись Ю.В. Шалыгина Дата « 27 » сентября 2021 г.
 Место для оттиска печати (при наличии) лица, составившего описание местоположения границ объекта

ОПИСАНИЕ МЕСТОПОЛОЖЕНИЯ ГРАНИЦ

Зона рекреационного назначения - объектов отдыха села Петропавловка - Р1/1

(наименование объекта, местоположение границ которого описано
(далее - объект)

Раздел 1

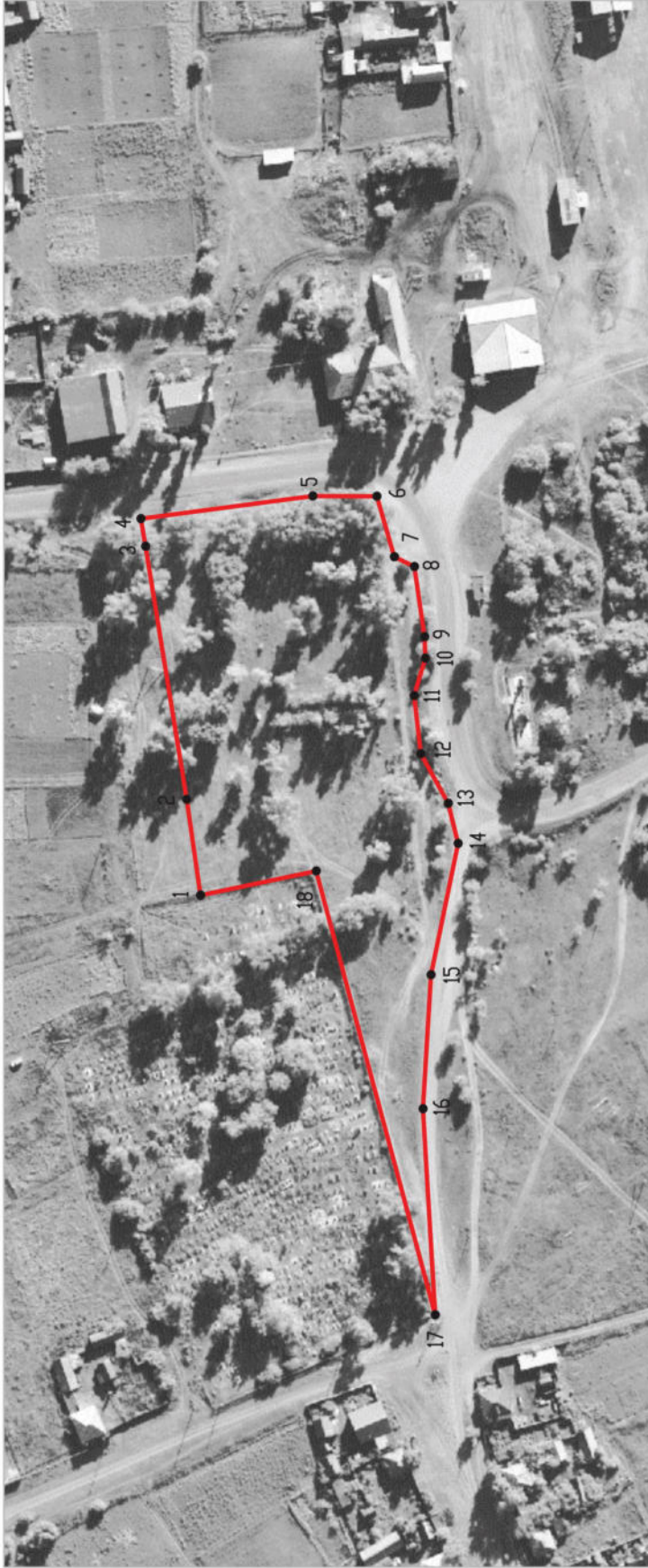
Сведения об объекте		
№ п/п	Характеристики объекта	Описание характеристик
1	2	3
1	Местоположение объекта	Воронежская область, Лискинский муниципальный район, Петропавловское сельское поселение, село Петропавловка
2	Площадь объекта \pm величина погрешности определения площади ($P \pm \Delta P$)	-
3	Иные характеристики объекта	-

Раздел 2

Сведения о местоположении границ объекта					
1. Система координат: МСК - 36, зона 1					
2. Сведения о характерных точках границ объекта					
Обозначение характерных точек границ	Координаты, м		Метод определения координат характерной точки	Средняя квадратическая погрешность положения характерной точки (Mt), м	Описание обозначения точки на местности (при наличии)
	X	Y			
1	2	3	4	5	6
1	424454.93	1346370.47	Картометрический	1.00	-
2	424459.42	1346401.66	Картометрический	1.00	-
3	424472.75	1346483.85	Картометрический	1.00	-
4	424474.27	1346492.81	Картометрический	1.00	-
5	424418.41	1346500.24	Картометрический	1.00	-
6	424397.57	1346500.10	Картометрический	1.00	-
7	424391.89	1346480.43	Картометрический	1.00	-
8	424385.36	1346477.24	Картометрический	1.00	-
9	424382.09	1346454.52	Картометрический	1.00	-
10	424381.85	1346447.57	Картометрический	1.00	-
11	424385.49	1346435.36	Картометрический	1.00	-
12	424383.24	1346416.49	Картометрический	1.00	-
13	424374.42	1346400.41	Картометрический	1.00	-
14	424371.17	1346387.34	Картометрический	1.00	-
15	424379.96	1346344.67	Картометрический	1.00	-
16	424382.62	1346301.16	Картометрический	1.00	-
17	424378.65	1346234.13	Аналитический	0.10	-
18	424417.29	1346378.33	Аналитический	0.10	-
1	424454.93	1346370.47	Картометрический	1.00	-
3. Сведения о характерных точках части (частей) границы объекта					
Обозначение характерных точек части границы	Координаты, м		Метод определения координат характерной точки	Средняя квадратическая погрешность положения характерной точки (Mt), м	Описание обозначения точки на местности (при наличии)
	X	Y			
1	2	3	4	5	6
Часть №					
-	-	-	-	-	-

Раздел 4

План границ объекта



Масштаб 1:2000

Используемые условные знаки и обозначения :



границы территориальной зоны



характерная точка границ территориальной зоны



Руководитель БУВО «Нормативно-проектный центр»

Подпись Ю.В.Шальгина Дата « 27 » сентября 2021г.

Место для оттиска печати (при наличии) лица, составившего описание местоположения границ объекта

ОПИСАНИЕ МЕСТОПОЛОЖЕНИЯ ГРАНИЦ

Зона ритуальных объектов села Петропавловка - СН1/1

 (наименование объекта, местоположение границ которого описано
 (далее - объект)

Раздел 1

Сведения об объекте		
№ п/п	Характеристики объекта	Описание характеристик
1	2	3
1	Местоположение объекта	Воронежская область, Лискинский муниципальный район, Петропавловское сельское поселение, село Петропавловка
2	Площадь объекта \pm величина погрешности определения площади ($P \pm \Delta P$)	-
3	Иные характеристики объекта	-

Раздел 2

Сведения о местоположении границ объекта					
1. Система координат: МСК - 36, зона 1					
2. Сведения о характерных точках границ объекта					
Обозначение характерных точек границ	Координаты, м		Метод определения координат характерной точки	Средняя квадратическая погрешность положения характерной точки (Mt), м	Описание обозначения точки на местности (при наличии)
	X	Y			
1	2	3	4	5	6
1	424453.31	1346202.07	Картометрический	1.00	-
2	424468.80	1346230.73	Аналитический	0.10	-
3	424488.68	1346280.49	Аналитический	0.10	-
4	424499.87	1346314.96	Аналитический	0.10	-
5	424468.38	1346338.93	Аналитический	0.10	-
6	424470.00	1346352.70	Аналитический	0.10	-
7	424472.01	1346366.69	Аналитический	0.10	-
8	424454.93	1346370.47	Аналитический	0.10	-
9	424417.29	1346378.33	Аналитический	0.10	-
10	424378.65	1346234.13	Аналитический	0.10	-
11	424448.95	1346203.72	Аналитический	0.10	-
1	424453.31	1346202.07	Картометрический	1.00	-
3. Сведения о характерных точках части (частей) границы объекта					
Обозначение характерных точек части границы	Координаты, м		Метод определения координат характерной точки	Средняя квадратическая погрешность положения характерной точки (Mt), м	Описание обозначения точки на местности (при наличии)
	X	Y			
1	2	3	4	5	6
Часть №					
-	-	-	-	-	-

Раздел 4

План границ объекта



Масштаб 1:2000

Используемые условные знаки и обозначения :



границы территориальной зоны



характерная точка границ территориальной зоны

Руководитель БУВО «Нормативно-проектный центр»

Подпись Ю.В.Шальгина Дата « 27 » сентября 2021г.

Место для оттиска печати (при наличии) лица, составившего описание местоположения границ объекта



Приложение № 2
к правилам землепользования и застройки
Петропавловского сельского поселения
Лискинского муниципального района
Воронежской области

СВЕДЕНИЯ О ГРАНИЦАХ ТЕРРИТОРИАЛЬНЫХ ЗОН,
СОДЕРЖАЩИЕ ГРАФИЧЕСКОЕ ОПИСАНИЕ МЕСТОПОЛОЖЕНИЯ
ГРАНИЦ ТЕРРИТОРИАЛЬНЫХ ЗОН, ПЕРЕЧЕНЬ КООРДИНАТ
ХАРАКТЕРНЫХ ТОЧЕК ГРАНИЦ ТЕРРИТОРИАЛЬНЫХ ЗОН
СЕЛА ВЛАДИМИРОВКА

ОПИСАНИЕ МЕСТОПОЛОЖЕНИЯ ГРАНИЦ

Зона застройки индивидуальными жилыми домами села Владимировка — Ж1/2

(наименование объекта, местоположение границ которого описано
(далее - объект)

Раздел 1

Сведения об объекте

№ п/п	Характеристики объекта	Описание характеристик
1	2	3
1	Местоположение объекта	Воронежская область, Лискинский муниципальный район, Петропавловское сельское поселение, село Владимировка
2	Площадь объекта \pm величина погрешности определения площади ($P \pm \Delta P$)	-
3	Иные характеристики объекта	-

Раздел 2

Сведения о местоположении границ объекта					
1. Система координат: МСК - 36, зона 1					
2. Сведения о характерных точках границ объекта					
Обозначение характерных точек границ	Координаты, м		Метод определения координат характерной точки	Средняя квадратическая погрешность положения характерной точки (Mt), м	Описание обозначения точки на местности (при наличии)
	X	Y			
1	2	3	4	5	6
1	422580.56	1347385.90	Картометрический	1.00	-
2	422637.98	1347418.14	Картометрический	1.00	-
3	422607.87	1347484.77	Картометрический	1.00	-
4	422634.94	1347495.21	Картометрический	1.00	-
5	422623.79	1347523.12	Картометрический	1.00	-
6	422583.67	1347589.04	Картометрический	1.00	-
7	422612.07	1347621.38	Картометрический	1.00	-
8	422638.52	1347656.34	Картометрический	1.00	-
9	422641.42	1347706.98	Картометрический	1.00	-
10	422582.62	1347775.79	Картометрический	1.00	-
11	422566.73	1347792.13	Картометрический	1.00	-
12	422480.71	1347900.34	Картометрический	1.00	-
13	422447.25	1347938.92	Картометрический	1.00	-
14	422491.51	1348020.92	Картометрический	1.00	-
15	422239.78	1348162.00	Картометрический	1.00	-
16	422244.43	1348180.54	Картометрический	1.00	-
17	422219.92	1348182.77	Картометрический	1.00	-
18	422198.55	1348173.92	Картометрический	1.00	-
19	422173.91	1348132.92	Картометрический	1.00	-
20	422173.01	1348087.16	Картометрический	1.00	-
21	422146.74	1348051.00	Картометрический	1.00	-
22	422075.31	1348116.43	Картометрический	1.00	-
23	422127.44	1348175.46	Картометрический	1.00	-
24	422139.82	1348210.04	Картометрический	1.00	-
25	422150.09	1348243.63	Картометрический	1.00	-
26	422153.95	1348267.07	Картометрический	1.00	-
27	422100.72	1348183.19	Картометрический	1.00	-
28	422098.81	1348181.01	Картометрический	1.00	-
29	422095.97	1348180.77	Картометрический	1.00	-
30	422087.86	1348185.23	Картометрический	1.00	-
31	422085.98	1348186.47	Картометрический	1.00	-
32	422084.56	1348188.75	Картометрический	1.00	-
33	422085.40	1348191.66	Картометрический	1.00	-
34	422130.56	1348263.88	Картометрический	1.00	-
35	422133.49	1348268.06	Картометрический	1.00	-

1	2	3	4	5	6
36	422135.98	1348273.37	Картометрический	1.00	-
37	422138.17	1348279.34	Картометрический	1.00	-
38	422137.64	1348284.14	Картометрический	1.00	-
39	422137.06	1348286.87	Картометрический	1.00	-
40	422138.03	1348288.47	Картометрический	1.00	-
41	422139.13	1348290.46	Картометрический	1.00	-
42	422142.42	1348289.92	Картометрический	1.00	-
43	422144.88	1348291.75	Картометрический	1.00	-
44	422149.14	1348298.52	Картометрический	1.00	-
45	422189.92	1348364.96	Картометрический	1.00	-
46	422212.55	1348396.09	Картометрический	1.00	-
47	422202.82	1348401.80	Картометрический	1.00	-
48	422222.17	1348448.27	Картометрический	1.00	-
49	422227.20	1348484.30	Картометрический	1.00	-
50	422223.25	1348554.13	Картометрический	1.00	-
51	422192.03	1348595.78	Картометрический	1.00	-
52	422148.76	1348644.67	Картометрический	1.00	-
53	422167.13	1348665.02	Картометрический	1.00	-
54	422163.79	1348668.14	Картометрический	1.00	-
55	422157.33	1348660.93	Картометрический	1.00	-
56	422125.24	1348693.53	Картометрический	1.00	-
57	422150.44	1348728.63	Картометрический	1.00	-
58	422087.74	1348782.91	Картометрический	1.00	-
59	422053.10	1348715.17	Картометрический	1.00	-
60	422002.89	1348750.89	Картометрический	1.00	-
61	422092.23	1348883.47	Картометрический	1.00	-
62	421594.60	1349298.98	Картометрический	1.00	-
63	421519.80	1349324.34	Картометрический	1.00	-
64	421474.70	1349352.45	Картометрический	1.00	-
65	421464.65	1349341.24	Картометрический	1.00	-
66	421396.59	1349403.81	Картометрический	1.00	-
67	421372.45	1349414.65	Картометрический	1.00	-
68	421149.20	1349527.34	Картометрический	1.00	-
69	421112.95	1349514.27	Картометрический	1.00	-
70	420935.82	1349591.73	Картометрический	1.00	-
71	420926.97	1349566.70	Картометрический	1.00	-
72	420768.14	1349629.91	Картометрический	1.00	-
73	420744.58	1349585.43	Картометрический	1.00	-
74	420693.51	1349599.14	Картометрический	1.00	-
75	420680.03	1349564.68	Картометрический	1.00	-
76	420476.87	1349631.66	Картометрический	1.00	-
77	420455.53	1349635.96	Картометрический	1.00	-
78	420405.03	1349663.45	Картометрический	1.00	-
79	420334.04	1349705.20	Картометрический	1.00	-
80	420317.34	1349716.87	Картометрический	1.00	-
81	420284.25	1349740.26	Картометрический	1.00	-
82	420245.40	1349763.62	Картометрический	1.00	-
83	420224.34	1349744.51	Картометрический	1.00	-
84	420183.57	1349703.75	Картометрический	1.00	-
85	420150.99	1349667.78	Картометрический	1.00	-

1	2	3	4	5	6
86	420185.40	1349637.33	Картометрический	1.00	-
87	420162.93	1349617.48	Картометрический	1.00	-
88	420224.26	1349552.05	Картометрический	1.00	-
89	420212.47	1349526.53	Картометрический	1.00	-
90	420221.23	1349522.81	Картометрический	1.00	-
91	420233.46	1349517.65	Картометрический	1.00	-
92	420246.01	1349513.08	Картометрический	1.00	-
93	420262.83	1349505.29	Картометрический	1.00	-
94	420262.93	1349505.30	Картометрический	1.00	-
95	420404.58	1349433.51	Картометрический	1.00	-
96	420404.74	1349433.43	Картометрический	1.00	-
97	420404.76	1349433.42	Картометрический	1.00	-
98	420452.48	1349408.61	Картометрический	1.00	-
99	420452.64	1349408.53	Картометрический	1.00	-
100	420459.94	1349404.57	Картометрический	1.00	-
101	420459.95	1349404.80	Картометрический	1.00	-
102	420460.19	1349404.80	Картометрический	1.00	-
103	420460.19	1349404.56	Картометрический	1.00	-
104	420459.95	1349404.56	Картометрический	1.00	-
105	420491.26	1349387.99	Картометрический	1.00	-
106	420491.43	1349387.99	Картометрический	1.00	-
107	420491.63	1349387.79	Картометрический	1.00	-
108	420538.96	1349362.42	Картометрический	1.00	-
109	420570.96	1349345.67	Картометрический	1.00	-
110	420616.82	1349321.41	Картометрический	1.00	-
111	420616.90	1349321.37	Картометрический	1.00	-
112	420616.97	1349321.33	Картометрический	1.00	-
113	420645.17	1349305.61	Картометрический	1.00	-
114	420692.84	1349280.83	Картометрический	1.00	-
115	420731.30	1349262.23	Картометрический	1.00	-
116	420779.84	1349241.03	Картометрический	1.00	-
117	420779.94	1349240.99	Картометрический	1.00	-
118	420780.08	1349240.90	Картометрический	1.00	-
119	420794.22	1349234.08	Картометрический	1.00	-
120	420796.33	1349233.49	Картометрический	1.00	-
121	420797.18	1349233.63	Картометрический	1.00	-
122	420798.54	1349234.08	Картометрический	1.00	-
123	420806.61	1349229.51	Картометрический	1.00	-
124	420806.94	1349228.68	Картометрический	1.00	-
125	420807.90	1349227.39	Картометрический	1.00	-
126	420808.87	1349226.22	Картометрический	1.00	-
127	420809.79	1349225.39	Картометрический	1.00	-
128	420810.99	1349224.71	Картометрический	1.00	-
129	420814.47	1349223.01	Картометрический	1.00	-
130	420840.95	1349210.49	Картометрический	1.00	-
131	420869.71	1349198.15	Картометрический	1.00	-
132	420899.00	1349184.84	Картометрический	1.00	-
133	420914.59	1349177.71	Картометрический	1.00	-
134	420929.27	1349167.83	Картометрический	1.00	-
135	420955.63	1349140.36	Картометрический	1.00	-

1	2	3	4	5	6
136	420986.28	1349108.68	Картометрический	1.00	-
137	421022.32	1349069.92	Картометрический	1.00	-
138	421043.02	1349047.03	Картометрический	1.00	-
139	421072.43	1349014.19	Картометрический	1.00	-
140	421091.80	1348990.10	Картометрический	1.00	-
141	421121.28	1348951.57	Картометрический	1.00	-
142	421128.04	1348941.96	Картометрический	1.00	-
143	421137.03	1348950.24	Картометрический	1.00	-
144	421155.36	1348967.80	Картометрический	1.00	-
145	421181.48	1348938.20	Картометрический	1.00	-
146	421168.53	1348927.51	Картометрический	1.00	-
147	421166.70	1348923.18	Картометрический	1.00	-
148	421152.20	1348908.97	Картометрический	1.00	-
149	421151.90	1348908.64	Картометрический	1.00	-
150	421168.93	1348888.27	Картометрический	1.00	-
151	421205.33	1348844.04	Картометрический	1.00	-
152	421216.38	1348830.25	Картометрический	1.00	-
153	421224.66	1348819.94	Картометрический	1.00	-
154	421235.47	1348806.43	Картометрический	1.00	-
155	421314.93	1348700.24	Картометрический	1.00	-
156	421342.17	1348664.08	Картометрический	1.00	-
157	421360.61	1348639.63	Картометрический	1.00	-
158	421455.36	1348485.23	Картометрический	1.00	-
159	421526.87	1348402.50	Картометрический	1.00	-
160	421637.63	1348301.24	Картометрический	1.00	-
161	421642.94	1348300.77	Картометрический	1.00	-
162	421646.79	1348303.89	Картометрический	1.00	-
163	421655.45	1348295.74	Картометрический	1.00	-
164	421652.85	1348292.34	Картометрический	1.00	-
165	421653.92	1348287.54	Картометрический	1.00	-
166	421679.09	1348306.17	Картометрический	1.00	-
167	421732.65	1348346.80	Картометрический	1.00	-
168	421805.60	1348405.17	Картометрический	1.00	-
169	421430.31	1348904.33	Картометрический	1.00	-
170	421090.16	1349305.70	Картометрический	1.00	-
171	421101.35	1349338.02	Картометрический	1.00	-
172	421357.46	1349230.71	Картометрический	1.00	-
173	421543.00	1349000.10	Картометрический	1.00	-
174	421653.13	1348888.37	Картометрический	1.00	-
175	421672.67	1348908.06	Картометрический	1.00	-
176	421710.22	1348868.95	Картометрический	1.00	-
177	421652.58	1348816.93	Картометрический	1.00	-
178	421770.39	1348676.77	Картометрический	1.00	-
179	421814.91	1348625.46	Картометрический	1.00	-
180	421803.56	1348612.28	Картометрический	1.00	-
181	421834.38	1348577.79	Картометрический	1.00	-
182	421854.05	1348600.31	Картометрический	1.00	-
183	421955.10	1348495.33	Картометрический	1.00	-
184	421916.53	1348474.99	Картометрический	1.00	-
185	421905.53	1348399.80	Картометрический	1.00	-

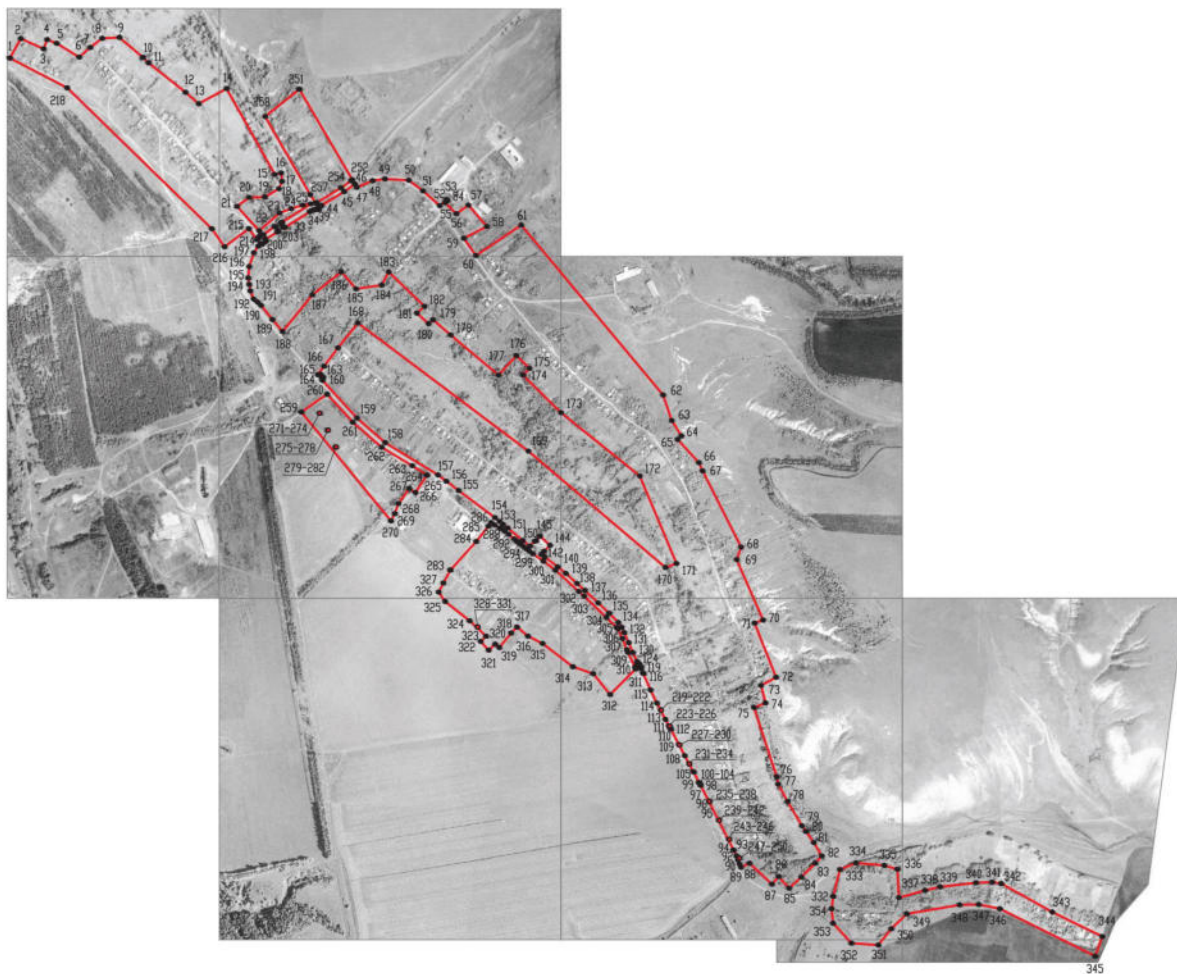
1	2	3	4	5	6
186	421955.36	1348356.34	Картометрический	1.00	-
187	421887.74	1348271.74	Картометрический	1.00	-
188	421780.36	1348184.60	Картометрический	1.00	-
189	421815.49	1348155.05	Картометрический	1.00	-
190	421857.08	1348121.63	Картометрический	1.00	-
191	421866.36	1348111.14	Картометрический	1.00	-
192	421875.25	1348099.76	Картометрический	1.00	-
193	421899.49	1348090.18	Картометрический	1.00	-
194	421918.34	1348087.08	Картометрический	1.00	-
195	421937.20	1348083.97	Картометрический	1.00	-
196	421970.76	1348087.03	Картометрический	1.00	-
197	422011.04	1348100.27	Картометрический	1.00	-
198	422030.24	1348113.28	Картометрический	1.00	-
199	422038.55	1348120.19	Картометрический	1.00	-
200	422036.57	1348126.02	Картометрический	1.00	-
201	422043.86	1348134.55	Картометрический	1.00	-
202	422051.18	1348134.42	Картометрический	1.00	-
203	422071.56	1348169.58	Картометрический	1.00	-
204	422073.74	1348171.39	Картометрический	1.00	-
205	422076.21	1348171.12	Картометрический	1.00	-
206	422085.78	1348165.52	Картометрический	1.00	-
207	422087.34	1348162.93	Картометрический	1.00	-
208	422087.69	1348160.78	Картометрический	1.00	-
209	422063.52	1348128.48	Картометрический	1.00	-
210	422063.47	1348121.33	Картометрический	1.00	-
211	422058.71	1348116.68	Картометрический	1.00	-
212	422057.60	1348115.48	Картометрический	1.00	-
213	422054.89	1348115.86	Картометрический	1.00	-
214	422049.57	1348109.01	Картометрический	1.00	-
215	422081.74	1348086.11	Картометрический	1.00	-
216	422028.61	1348014.62	Картометрический	1.00	-
217	422081.50	1347977.30	Картометрический	1.00	-
218	422493.72	1347553.90	Картометрический	1.00	-
1	422580.56	1347385.90	Картометрический	1.00	-
219	420672.22	1349292.38	Картометрический	1.00	-
220	420672.22	1349292.62	Картометрический	1.00	-
221	420671.98	1349292.62	Картометрический	1.00	-
222	420671.98	1349292.38	Картометрический	1.00	-
219	420672.22	1349292.38	Картометрический	1.00	-
223	420625.66	1349316.97	Картометрический	1.00	-
224	420625.66	1349317.21	Картометрический	1.00	-
225	420625.42	1349317.21	Картометрический	1.00	-
226	420625.42	1349316.97	Картометрический	1.00	-
223	420625.66	1349316.97	Картометрический	1.00	-
227	420570.50	1349346.17	Картометрический	1.00	-
228	420570.50	1349346.41	Картометрический	1.00	-
229	420570.26	1349346.41	Картометрический	1.00	-

1	2	3	4	5	6
230	420570.26	1349346.17	Картометрический	1.00	-
227	420570.50	1349346.17	Картометрический	1.00	-
231	420515.35	1349375.36	Картометрический	1.00	-
232	420515.35	1349375.60	Картометрический	1.00	-
233	420515.11	1349375.60	Картометрический	1.00	-
234	420515.11	1349375.36	Картометрический	1.00	-
231	420515.35	1349375.36	Картометрический	1.00	-
235	420405.04	1349433.76	Картометрический	1.00	-
236	420405.04	1349434.00	Картометрический	1.00	-
237	420404.80	1349434.00	Картометрический	1.00	-
238	420404.80	1349433.76	Картометрический	1.00	-
235	420405.04	1349433.76	Картометрический	1.00	-
239	420349.88	1349462.96	Картометрический	1.00	-
240	420349.88	1349463.20	Картометрический	1.00	-
241	420349.64	1349463.20	Картометрический	1.00	-
242	420349.64	1349462.96	Картометрический	1.00	-
239	420349.88	1349462.96	Картометрический	1.00	-
243	420294.73	1349492.16	Картометрический	1.00	-
244	420294.73	1349492.40	Картометрический	1.00	-
245	420294.49	1349492.40	Картометрический	1.00	-
246	420294.49	1349492.16	Картометрический	1.00	-
243	420294.73	1349492.16	Картометрический	1.00	-
247	420239.56	1349521.36	Картометрический	1.00	-
248	420239.56	1349521.60	Картометрический	1.00	-
249	420239.32	1349521.60	Картометрический	1.00	-
250	420239.32	1349521.36	Картометрический	1.00	-
247	420239.56	1349521.36	Картометрический	1.00	-
251	422489.52	1348233.68	Картометрический	1.00	-
252	422224.57	1348389.04	Картометрический	1.00	-
253	422221.34	1348385.27	Картометрический	1.00	-
254	422201.40	1348356.14	Картометрический	1.00	-
255	422157.54	1348284.99	Картометрический	1.00	-
256	422156.61	1348280.91	Картометрический	1.00	-
257	422180.85	1348265.36	Картометрический	1.00	-
258	422409.80	1348133.46	Картометрический	1.00	-
251	422489.52	1348233.68	Картометрический	1.00	-
259	421544.65	1348239.45	Картометрический	1.00	-
260	421597.04	1348315.05	Картометрический	1.00	-
261	421514.67	1348390.21	Картометрический	1.00	-
262	421441.66	1348475.05	Картометрический	1.00	-
263	421387.82	1348564.22	Картометрический	1.00	-
264	421360.46	1348607.78	Картометрический	1.00	-
265	421359.17	1348606.89	Картометрический	1.00	-

1	2	3	4	5	6
266	421309.35	1348573.51	Картометрический	1.00	-
267	421321.00	1348555.98	Картометрический	1.00	-
268	421276.67	1348524.05	Картометрический	1.00	-
269	421247.52	1348513.29	Картометрический	1.00	-
270	421226.53	1348502.09	Картометрический	1.00	-
259	421544.65	1348239.45	Картометрический	1.00	-
271	421541.45	1348293.14	Картометрический	1.00	-
272	421541.45	1348293.38	Картометрический	1.00	-
273	421541.21	1348293.38	Картометрический	1.00	-
274	421541.21	1348293.14	Картометрический	1.00	-
271	421541.45	1348293.14	Картометрический	1.00	-
275	421491.96	1348316.89	Картометрический	1.00	-
276	421491.96	1348317.13	Картометрический	1.00	-
277	421491.72	1348317.13	Картометрический	1.00	-
278	421491.72	1348316.89	Картометрический	1.00	-
275	421491.96	1348316.89	Картометрический	1.00	-
279	421442.47	1348340.65	Картометрический	1.00	-
280	421442.47	1348340.89	Картометрический	1.00	-
281	421442.23	1348340.89	Картометрический	1.00	-
282	421442.23	1348340.65	Картометрический	1.00	-
279	421442.47	1348340.65	Картометрический	1.00	-
283	421082.59	1348676.02	Картометрический	1.00	-
284	421165.71	1348751.65	Картометрический	1.00	-
285	421210.65	1348787.32	Картометрический	1.00	-
286	421221.37	1348795.50	Картометрический	1.00	-
287	421214.08	1348805.60	Картометрический	1.00	-
288	421205.65	1348820.53	Картометрический	1.00	-
289	421203.13	1348827.24	Картометрический	1.00	-
290	421196.49	1348835.18	Картометрический	1.00	-
291	421187.07	1348846.46	Картометрический	1.00	-
292	421172.91	1348863.40	Картометрический	1.00	-
293	421167.98	1348869.08	Картометрический	1.00	-
294	421163.51	1348874.52	Картометрический	1.00	-
295	421158.12	1348881.35	Картометрический	1.00	-
296	421151.95	1348889.08	Картометрический	1.00	-
297	421144.68	1348897.88	Картометрический	1.00	-
298	421137.29	1348907.47	Картометрический	1.00	-
299	421129.64	1348917.72	Картометрический	1.00	-
300	421108.47	1348948.29	Картометрический	1.00	-
301	421082.13	1348983.73	Картометрический	1.00	-
302	421019.90	1349052.19	Картометрический	1.00	-
303	421005.64	1349068.11	Картометрический	1.00	-
304	420943.38	1349132.92	Картометрический	1.00	-
305	420914.54	1349162.33	Картометрический	1.00	-
306	420909.99	1349166.33	Картометрический	1.00	-
307	420881.73	1349179.52	Картометрический	1.00	-



1	2	3	4	5	6
308	420848.96	1349192.88	Картометрический	1.00	-
309	420841.09	1349196.13	Картометрический	1.00	-
310	420798.15	1349216.88	Картометрический	1.00	-
311	420792.69	1349218.33	Картометрический	1.00	-
312	420717.93	1349143.81	Картометрический	1.00	-
313	420778.85	1349094.25	Картометрический	1.00	-
314	420799.15	1349034.91	Картометрический	1.00	-
315	420867.33	1348946.20	Картометрический	1.00	-
316	420889.02	1348903.21	Картометрический	1.00	-
317	420915.46	1348871.32	Картометрический	1.00	-
318	420897.69	1348853.71	Картометрический	1.00	-
319	420855.42	1348819.24	Картометрический	1.00	-
320	420865.22	1348807.47	Картометрический	1.00	-
321	420847.99	1348788.29	Картометрический	1.00	-
322	420873.14	1348764.51	Картометрический	1.00	-
323	420888.42	1348780.83	Картометрический	1.00	-
324	420933.86	1348732.25	Картометрический	1.00	-
325	420990.75	1348660.51	Картометрический	1.00	-
326	421017.58	1348641.82	Картометрический	1.00	-
327	421044.46	1348655.26	Картометрический	1.00	-
283	421082.59	1348676.02	Картометрический	1.00	-
328	420915.74	1348755.67	Картометрический	1.00	-
329	420915.74	1348755.91	Картометрический	1.00	-
330	420915.50	1348755.91	Картометрический	1.00	-
331	420915.50	1348755.67	Картометрический	1.00	-
328	420915.74	1348755.67	Картометрический	1.00	-
332	420127.42	1349797.00	Картометрический	1.00	-
333	420205.51	1349816.56	Картометрический	1.00	-
334	420225.20	1349863.59	Картометрический	1.00	-
335	420217.76	1349946.80	Картометрический	1.00	-
336	420206.61	1349985.14	Картометрический	1.00	-
337	420123.66	1349989.42	Картометрический	1.00	-
338	420145.21	1350065.89	Картометрический	1.00	-
339	420155.24	1350109.90	Картометрический	1.00	-
340	420167.31	1350215.38	Картометрический	1.00	-
341	420168.84	1350262.39	Картометрический	1.00	-
342	420164.36	1350289.39	Картометрический	1.00	-
343	420081.46	1350438.45	Картометрический	1.00	-
344	420009.82	1350585.18	Картометрический	1.00	-
345	419952.17	1350564.48	Картометрический	1.00	-
346	420090.71	1350285.18	Картометрический	1.00	-
347	420103.71	1350223.03	Картометрический	1.00	-
348	420102.45	1350167.12	Картометрический	1.00	-
349	420075.90	1350012.50	Картометрический	1.00	-
350	420032.67	1349966.80	Картометрический	1.00	-
351	419984.75	1349929.32	Картометрический	1.00	-
352	419990.18	1349850.31	Картометрический	1.00	-
353	420048.70	1349796.70	Картометрический	1.00	-


1	2	3	4	5	6
354	420091.05	1349792.46	Картометрический	1.00	-
332	420127.42	1349797.00	Картометрический	1.00	-
3. Сведения о характерных точках части (частей) границы объекта					
Обозначение характерных точек части границы	Координаты, м		Метод определения координат характерной точки	Средняя квадратическая погрешность положения характерной точки (Mt), м	Описание обозначения точки на местности (при наличии)
	X	Y			
1	2	3	4	5	6
Часть №					
-	-	-	-	-	-



Масштаб 1:10000

Используемые условные знаки и обозначения:

-  границы территориальной зоны
-  характерная точка границ территориальной зоны

Руководитель БУВО «Нормативно-проектный центр»
 Подпись  Ю.В.Шалыгина Дата « 27 » сентября 2021г.
 Место для оттиска печати (при наличии) лица, составившего описание местоположения границ объекта



ОПИСАНИЕ МЕСТОПОЛОЖЕНИЯ ГРАНИЦ

Общественно-деловая зона села Владимировка - ОД/2

(наименование объекта, местоположение границ которого описано
(далее - объект)

Раздел 1

Сведения об объекте		
№ п/п	Характеристики объекта	Описание характеристик
1	2	3
1	Местоположение объекта	Воронежская область, Лискинский муниципальный район, Петропавловское сельское поселение, село Владимировка
2	Площадь объекта \pm величина погрешности определения площади ($P \pm \Delta P$)	-
3	Иные характеристики объекта	-

Раздел 2



Сведения о местоположении границ объекта					
1. Система координат: МСК - 36, зона 1					
2. Сведения о характерных точках границ объекта					
Обозначение характерных точек границ	Координаты, м		Метод определения координат характерной точки	Средняя квадратическая погрешность положения характерной точки (Mt), м	Описание обозначения точки на местности (при наличии)
	X	Y			
1	2	3	4	5	6
1	422167.13	1348665.02	Аналитический	0.10	-
2	422176.76	1348675.76	Аналитический	0.10	-
3	422204.32	1348708.04	Аналитический	0.10	-
4	422168.27	1348749.54	Аналитический	0.10	-
5	422150.44	1348728.63	Картометрический	1.00	-
6	422125.24	1348693.53	Аналитический	0.10	-
7	422157.33	1348660.93	Аналитический	0.10	-
8	422163.79	1348668.14	Аналитический	0.10	-
1	422167.13	1348665.02	Аналитический	0.10	-
9	422206.31	1348710.57	Аналитический	0.10	-
10	422225.27	1348732.78	Аналитический	0.10	-
11	422223.50	1348735.01	Аналитический	0.10	-
12	422186.15	1348771.35	Аналитический	0.10	-
13	422171.16	1348752.25	Аналитический	0.10	-
9	422206.31	1348710.57	Аналитический	0.10	-
14	421360.46	1348607.78	Картометрический	1.00	-
15	421346.29	1348630.34	Картометрический	1.00	-
16	421332.53	1348654.00	Картометрический	1.00	-
17	421331.60	1348654.25	Картометрический	1.00	-
18	421330.56	1348654.50	Картометрический	1.00	-
19	421326.16	1348654.10	Картометрический	1.00	-
20	421313.84	1348669.77	Картометрический	1.00	-
21	421315.58	1348672.31	Картометрический	1.00	-
22	421316.21	1348674.77	Картометрический	1.00	-
23	421315.56	1348675.48	Картометрический	1.00	-
24	421314.77	1348676.52	Картометрический	1.00	-
25	421307.57	1348680.74	Картометрический	1.00	-
26	421300.01	1348690.85	Картометрический	1.00	-
27	421226.45	1348788.45	Картометрический	1.00	-
28	421221.37	1348795.50	Картометрический	1.00	-
29	421210.65	1348787.32	Картометрический	1.00	-
30	421165.71	1348751.65	Картометрический	1.00	-
31	421082.59	1348676.02	Картометрический	1.00	-
32	421044.46	1348655.26	Картометрический	1.00	-

1	2	3	4	5	6
33	421071.06	1348644.84	Картометрический	1.00	-
34	421226.53	1348502.09	Картометрический	1.00	-
35	421247.52	1348513.29	Картометрический	1.00	-
36	421276.67	1348524.05	Картометрический	1.00	-
37	421321.00	1348555.98	Картометрический	1.00	-
38	421309.35	1348573.51	Картометрический	1.00	-
39	421359.17	1348606.89	Картометрический	1.00	-
14	421360.46	1348607.78	Картометрический	1.00	-
40	421068.00	1348662.33	Картометрический	1.00	-
41	421068.00	1348662.57	Картометрический	1.00	-
42	421067.76	1348662.57	Картометрический	1.00	-
43	421067.76	1348662.33	Картометрический	1.00	-
40	421068.00	1348662.33	Картометрический	1.00	-
44	421219.47	1348509.90	Картометрический	1.00	-
45	421219.47	1348510.14	Картометрический	1.00	-
46	421219.23	1348510.14	Картометрический	1.00	-
47	421219.23	1348509.90	Картометрический	1.00	-
44	421219.47	1348509.90	Картометрический	1.00	-
48	421151.90	1348908.64	Аналитический	0.10	-
49	421152.20	1348908.97	Аналитический	0.10	-
50	421166.70	1348923.18	Аналитический	0.10	-
51	421168.53	1348927.51	Аналитический	0.10	-
52	421181.48	1348938.20	Аналитический	0.10	-
53	421155.36	1348967.80	Аналитический	0.10	-
54	421137.03	1348950.24	Аналитический	0.10	-
55	421128.04	1348941.96	Аналитический	0.10	-
56	421149.20	1348911.86	Аналитический	0.10	-
48	421151.90	1348908.64	Аналитический	0.10	-
3. Сведения о характерных точках части (частей) границы объекта					
Обозначение характерных точек части границы	Координаты, м		Метод определения координат характерной точки	Средняя квадратическая погрешность положения характерной точки (Mt), м	Описание обозначения точки на местности (при наличии)
	X	Y			
1	2	3	4	5	6
Часть №					
-	-	-	-	-	-




Масштаб 1:5000

Используемые условные знаки и обозначения:

- | | |
|---|---|
|  | границы территориальной зоны |
|  | характерная точка границ территориальной зоны |

Руководитель БУВО «Нормативно-проектный центр»

Подпись  Ю.В.Шалыгина Дата « 27 » сентября 2021 г.

Место для оттиска печати (при наличии) лица, составившего описание местоположения границ объекта



ОПИСАНИЕ МЕСТОПОЛОЖЕНИЯ ГРАНИЦ

Зона улиц, дорог, инженерной и транспортной инфраструктуры
села Владимировка – ИТ1/2

(наименование объекта, местоположение границ которого описано
(далее - объект)

Раздел 1

Сведения об объекте		
№ п/п	Характеристики объекта	Описание характеристик
1	2	3
1	Местоположение объекта	Воронежская область, Лискинский муниципальный район, Петропавловское сельское поселение, село Владимировка
2	Площадь объекта \pm величина погрешности определения площади ($P \pm \Delta P$)	-
3	Иные характеристики объекта	-

Раздел 2

Сведения о местоположении границ объекта					
1. Система координат: МСК - 36, зона 1					
2. Сведения о характерных точках границ объекта					
Обозначение характерных точек границ	Координаты, м		Метод определения координат характерной точки	Средняя квадратическая погрешность положения характерной точки (Mt), м	Описание обозначения точки на местности (при наличии)
	X	Y			
1	2	3	4	5	6
1	422409.80	1348133.46	Аналитический	0.10	-
2	422180.85	1348265.36	Аналитический	0.10	-
3	422156.61	1348280.91	Аналитический	0.10	-
4	422157.54	1348284.99	Аналитический	0.10	-
5	422201.40	1348356.14	Аналитический	0.10	-
6	422221.34	1348385.27	Аналитический	0.10	-
7	422224.57	1348389.04	Аналитический	0.10	-
8	422212.55	1348396.09	Аналитический	0.10	-
9	422189.92	1348364.96	Аналитический	0.10	-
10	422149.14	1348298.52	Аналитический	0.10	-
11	422144.88	1348291.75	Аналитический	0.10	-
12	422142.42	1348289.92	Аналитический	0.10	-
13	422139.13	1348290.46	Аналитический	0.10	-
14	422138.03	1348288.47	Аналитический	0.10	-
15	422140.10	1348286.21	Аналитический	0.10	-
16	422175.97	1348257.77	Аналитический	0.10	-
17	422317.88	1348175.41	Аналитический	0.10	-
18	422409.34	1348132.88	Аналитический	0.10	-
1	422409.80	1348133.46	Аналитический	0.10	-
19	422153.95	1348267.07	Аналитический	0.10	-
20	422141.10	1348261.61	Аналитический	0.10	-
21	422134.89	1348264.30	Аналитический	0.10	-
22	422137.30	1348269.31	Аналитический	0.10	-
23	422138.00	1348273.07	Аналитический	0.10	-
24	422138.17	1348279.34	Аналитический	0.10	-
25	422135.98	1348273.37	Аналитический	0.10	-
26	422133.49	1348268.06	Аналитический	0.10	-
27	422130.56	1348263.88	Аналитический	0.10	-
28	422085.40	1348191.66	Аналитический	0.10	-
29	422084.56	1348188.75	Аналитический	0.10	-
30	422085.98	1348186.47	Аналитический	0.10	-
31	422087.86	1348185.23	Аналитический	0.10	-
32	422095.97	1348180.77	Аналитический	0.10	-

1	2	3	4	5	6
33	422098.81	1348181.01	Аналитический	0.10	-
34	422100.72	1348183.19	Аналитический	0.10	-
19	422153.95	1348267.07	Аналитический	0.10	-
35	422087.69	1348160.78	Аналитический	0.10	-
36	422087.34	1348162.93	Аналитический	0.10	-
37	422085.78	1348165.52	Аналитический	0.10	-
38	422076.21	1348171.12	Аналитический	0.10	-
39	422073.74	1348171.39	Аналитический	0.10	-
40	422071.56	1348169.58	Аналитический	0.10	-
41	422051.18	1348134.42	Аналитический	0.10	-
42	422043.86	1348134.55	Аналитический	0.10	-
43	422036.57	1348126.02	Аналитический	0.10	-
44	422038.55	1348120.19	Аналитический	0.10	-
45	422030.24	1348113.28	Аналитический	0.10	-
46	422011.04	1348100.27	Аналитический	0.10	-
47	421970.76	1348087.03	Аналитический	0.10	-
48	421937.20	1348083.97	Аналитический	0.10	-
49	421918.34	1348087.08	Аналитический	0.10	-
50	421899.49	1348090.18	Аналитический	0.10	-
51	421875.25	1348099.76	Аналитический	0.10	-
52	421866.36	1348111.14	Аналитический	0.10	-
53	421857.08	1348121.63	Аналитический	0.10	-
54	421815.49	1348155.05	Аналитический	0.10	-
55	421780.36	1348184.60	Аналитический	0.10	-
56	421773.33	1348187.92	Аналитический	0.10	-
57	421653.92	1348287.54	Аналитический	0.10	-
58	421652.85	1348292.34	Аналитический	0.10	-
59	421655.45	1348295.74	Аналитический	0.10	-
60	421646.79	1348303.89	Аналитический	0.10	-
61	421642.94	1348300.77	Аналитический	0.10	-
62	421637.63	1348301.24	Аналитический	0.10	-
63	421526.87	1348402.50	Аналитический	0.10	-
64	421455.36	1348485.23	Аналитический	0.10	-
65	421360.61	1348639.63	Аналитический	0.10	-
66	421342.17	1348664.08	Аналитический	0.10	-
67	421314.93	1348700.24	Аналитический	0.10	-
68	421235.47	1348806.43	Аналитический	0.10	-
69	421224.66	1348819.94	Аналитический	0.10	-
70	421216.38	1348830.25	Аналитический	0.10	-
71	421205.33	1348844.04	Аналитический	0.10	-
72	421168.93	1348888.27	Аналитический	0.10	-
73	421149.20	1348911.86	Аналитический	0.10	-
74	421128.04	1348941.96	Аналитический	0.10	-
75	421121.28	1348951.57	Аналитический	0.10	-
76	421091.80	1348990.10	Аналитический	0.10	-
77	421072.43	1349014.19	Аналитический	0.10	-
78	421043.02	1349047.03	Аналитический	0.10	-

1	2	3	4	5	6
79	421022.32	1349069.92	Аналитический	0.10	-
80	420986.28	1349108.68	Аналитический	0.10	-
81	420955.63	1349140.36	Аналитический	0.10	-
82	420929.27	1349167.83	Аналитический	0.10	-
83	420914.59	1349177.71	Аналитический	0.10	-
84	420899.00	1349184.84	Аналитический	0.10	-
85	420869.71	1349198.15	Аналитический	0.10	-
86	420840.95	1349210.49	Аналитический	0.10	-
87	420814.47	1349223.01	Аналитический	0.10	-
88	420810.99	1349224.71	Аналитический	0.10	-
89	420809.79	1349225.39	Аналитический	0.10	-
90	420808.87	1349226.22	Аналитический	0.10	-
91	420807.90	1349227.39	Аналитический	0.10	-
92	420806.94	1349228.68	Аналитический	0.10	-
93	420806.61	1349229.51	Аналитический	0.10	-
94	420798.54	1349234.08	Аналитический	0.10	-
95	420797.18	1349233.63	Аналитический	0.10	-
96	420796.33	1349233.49	Аналитический	0.10	-
97	420794.22	1349234.08	Аналитический	0.10	-
98	420780.08	1349240.90	Аналитический	0.10	-
99	420779.94	1349240.99	Аналитический	0.10	-
100	420779.84	1349241.03	Аналитический	0.10	-
101	420731.30	1349262.23	Аналитический	0.10	-
102	420692.84	1349280.83	Аналитический	0.10	-
103	420645.17	1349305.61	Аналитический	0.10	-
104	420616.97	1349321.33	Аналитический	0.10	-
105	420616.90	1349321.37	Аналитический	0.10	-
106	420616.82	1349321.41	Аналитический	0.10	-
107	420570.96	1349345.67	Аналитический	0.10	-
108	420538.96	1349362.42	Аналитический	0.10	-
109	420491.63	1349387.79	Аналитический	0.10	-
110	420491.43	1349387.99	Аналитический	0.10	-
111	420491.26	1349387.99	Аналитический	0.10	-
112	420459.95	1349404.56	Аналитический	0.10	-
113	420459.94	1349404.57	Аналитический	0.10	-
114	420452.64	1349408.53	Аналитический	0.10	-
115	420452.48	1349408.61	Аналитический	0.10	-
116	420404.76	1349433.42	Аналитический	0.10	-
117	420404.74	1349433.43	Аналитический	0.10	-
118	420404.58	1349433.51	Аналитический	0.10	-
119	420262.93	1349505.30	Аналитический	0.10	-
120	420262.83	1349505.29	Аналитический	0.10	-
121	420246.01	1349513.08	Аналитический	0.10	-
122	420233.46	1349517.65	Аналитический	0.10	-
123	420221.23	1349522.81	Аналитический	0.10	-
124	420212.47	1349526.53	Аналитический	0.10	-
125	420208.92	1349509.34	Аналитический	0.10	-
126	420222.09	1349506.54	Аналитический	0.10	-

1	2	3	4	5	6
127	420225.99	1349505.52	Аналитический	0.10	-
128	420234.99	1349501.02	Аналитический	0.10	-
129	420257.08	1349488.45	Аналитический	0.10	-
130	420257.12	1349488.51	Аналитический	0.10	-
131	420389.25	1349420.86	Аналитический	0.10	-
132	420478.04	1349374.60	Аналитический	0.10	-
133	420514.31	1349355.52	Аналитический	0.10	-
134	420531.59	1349346.22	Аналитический	0.10	-
135	420548.13	1349337.09	Аналитический	0.10	-
136	420620.65	1349300.51	Аналитический	0.10	-
137	420648.06	1349287.51	Аналитический	0.10	-
138	420725.72	1349249.19	Аналитический	0.10	-
139	420739.69	1349243.09	Аналитический	0.10	-
140	420753.27	1349236.94	Аналитический	0.10	-
141	420766.10	1349231.03	Аналитический	0.10	-
142	420775.81	1349226.62	Аналитический	0.10	-
143	420792.69	1349218.33	Аналитический	0.10	-
144	420798.15	1349216.88	Аналитический	0.10	-
145	420841.09	1349196.13	Аналитический	0.10	-
146	420848.96	1349192.88	Аналитический	0.10	-
147	420881.73	1349179.52	Аналитический	0.10	-
148	420909.99	1349166.33	Аналитический	0.10	-
149	420914.54	1349162.33	Аналитический	0.10	-
150	420943.38	1349132.92	Аналитический	0.10	-
151	421005.64	1349068.11	Аналитический	0.10	-
152	421019.90	1349052.19	Аналитический	0.10	-
153	421082.13	1348983.73	Аналитический	0.10	-
154	421108.47	1348948.29	Аналитический	0.10	-
155	421129.64	1348917.72	Аналитический	0.10	-
156	421137.29	1348907.47	Аналитический	0.10	-
157	421144.68	1348897.88	Аналитический	0.10	-
158	421151.95	1348889.08	Аналитический	0.10	-
159	421158.12	1348881.35	Аналитический	0.10	-
160	421163.51	1348874.52	Аналитический	0.10	-
161	421167.98	1348869.08	Аналитический	0.10	-
162	421172.91	1348863.40	Аналитический	0.10	-
163	421187.07	1348846.46	Аналитический	0.10	-
164	421196.49	1348835.18	Аналитический	0.10	-
165	421203.13	1348827.24	Аналитический	0.10	-
166	421205.65	1348820.53	Аналитический	0.10	-
167	421214.08	1348805.60	Аналитический	0.10	-
168	421221.37	1348795.50	Аналитический	0.10	-
169	421226.45	1348788.45	Аналитический	0.10	-
170	421300.01	1348690.85	Аналитический	0.10	-
171	421307.57	1348680.74	Аналитический	0.10	-
172	421314.77	1348676.52	Аналитический	0.10	-
173	421315.56	1348675.48	Аналитический	0.10	-
174	421316.21	1348674.77	Аналитический	0.10	-

1	2	3	4	5	6
175	421315.58	1348672.31	Аналитический	0.10	-
176	421313.84	1348669.77	Аналитический	0.10	-
177	421326.16	1348654.10	Аналитический	0.10	-
178	421330.56	1348654.50	Аналитический	0.10	-
179	421331.60	1348654.25	Аналитический	0.10	-
180	421332.53	1348654.00	Аналитический	0.10	-
181	421346.29	1348630.34	Аналитический	0.10	-
182	421360.46	1348607.78	Аналитический	0.10	-
183	421387.82	1348564.22	Аналитический	0.10	-
184	421441.66	1348475.05	Аналитический	0.10	-
185	421514.67	1348390.21	Аналитический	0.10	-
186	421597.04	1348315.05	Аналитический	0.10	-
187	421643.02	1348273.97	Аналитический	0.10	-
188	421764.11	1348174.09	Аналитический	0.10	-
189	421847.22	1348108.79	Аналитический	0.10	-
190	421856.93	1348094.68	Аналитический	0.10	-
191	421867.92	1348084.36	Аналитический	0.10	-
192	421895.82	1348073.52	Аналитический	0.10	-
193	421936.78	1348065.70	Аналитический	0.10	-
194	421936.79	1348065.70	Аналитический	0.10	-
195	421974.22	1348072.35	Аналитический	0.10	-
196	422003.50	1348081.90	Аналитический	0.10	-
197	422018.19	1348087.05	Аналитический	0.10	-
198	422039.57	1348101.51	Аналитический	0.10	-
199	422049.57	1348109.01	Аналитический	0.10	-
200	422054.89	1348115.86	Аналитический	0.10	-
201	422057.60	1348115.48	Аналитический	0.10	-
202	422058.71	1348116.68	Аналитический	0.10	-
203	422063.47	1348121.33	Аналитический	0.10	-
204	422063.52	1348128.48	Аналитический	0.10	-
35	422087.69	1348160.78	Аналитический	0.10	-



3. Сведения о характерных точках части (частей) границы объекта


Обозначение характерных точек части границы	Координаты, м		Метод определения координат характерной точки	Средняя квадратическая погрешность положения характерной точки (Mt), м	Описание обозначения точки на местности (при наличии)
	X	Y			
1	2	3	4	5	6
Часть №					
-	-	-	-	-	-



Масштаб 1:5000

Используемые условные знаки и обозначения:

-  границы территориальной зоны
-  характерная точка границ территориальной зоны

Руководитель БУВО «Нормативно-проектный центр»
 Подпись  Ю.В.Шальгина Дата « 27 » сентября 2021г.
 Место для оттиска печати (при наличии) лица, составившего описание местоположения границ объекта



ОПИСАНИЕ МЕСТОПОЛОЖЕНИЯ ГРАНИЦ

Зона сельскохозяйственного использования в границах населенного пункта
села Владимировка - СХ1/2

(наименование объекта, местоположение границ которого описано
(далее - объект)

Раздел 1

Сведения об объекте		
№ п/п	Характеристики объекта	Описание характеристик
1	2	3
1	Местоположение объекта	Воронежская область, Лискинский муниципальный район, Петропавловское сельское поселение, село Владимировка
2	Площадь объекта \pm величина погрешности определения площади ($P \pm \text{Дельта } P$)	-
3	Иные характеристики объекта	-

Раздел 2

Сведения о местоположении границ объекта					
1. Система координат: МСК - 36, зона 1					
2. Сведения о характерных точках границ объекта					
Обозначение характерных точек границ	Координаты, м		Метод определения координат характерной точки	Средняя квадратическая погрешность положения характерной точки (Mt), м	Описание обозначения точки на местности (при наличии)
	X	Y			
1	2	3	4	5	6
1	422714.36	1347460.95	Картометрический	1.00	-
2	422618.11	1347624.92	Картометрический	1.00	-
3	422654.37	1347655.49	Картометрический	1.00	-
4	422654.38	1347693.63	Картометрический	1.00	-
5	422663.90	1347702.74	Картометрический	1.00	-
6	422587.03	1347786.62	Картометрический	1.00	-
7	422688.49	1347930.18	Картометрический	1.00	-
8	422533.14	1348026.79	Картометрический	1.00	-
9	422491.51	1348020.92	Картометрический	1.00	-
10	422447.25	1347938.92	Картометрический	1.00	-
11	422480.71	1347900.34	Картометрический	1.00	-
12	422566.73	1347792.13	Картометрический	1.00	-
13	422582.62	1347775.79	Картометрический	1.00	-
14	422641.42	1347706.98	Картометрический	1.00	-
15	422638.52	1347656.34	Картометрический	1.00	-
16	422612.07	1347621.38	Картометрический	1.00	-
17	422583.67	1347589.04	Картометрический	1.00	-
18	422623.79	1347523.12	Картометрический	1.00	-
19	422634.94	1347495.21	Картометрический	1.00	-
20	422607.87	1347484.77	Картометрический	1.00	-
21	422637.98	1347418.14	Картометрический	1.00	-
1	422714.36	1347460.95	Картометрический	1.00	-
22	420123.66	1349989.42	Картометрический	1.00	-
23	420206.61	1349985.14	Картометрический	1.00	-
24	420257.59	1350061.20	Картометрический	1.00	-
25	420289.18	1350223.23	Картометрический	1.00	-
26	420290.71	1350253.70	Картометрический	1.00	-
27	420274.30	1350315.08	Картометрический	1.00	-
28	420234.17	1350413.42	Картометрический	1.00	-
29	420199.64	1350492.09	Картометрический	1.00	-
30	420158.50	1350638.65	Картометрический	1.00	-
31	420009.82	1350585.18	Картометрический	1.00	-
32	420081.46	1350438.45	Картометрический	1.00	-
33	420164.36	1350289.39	Картометрический	1.00	-

1	2	3	4	5	6
34	420168.84	1350262.39	Картометрический	1.00	-
35	420167.31	1350215.38	Картометрический	1.00	-
36	420155.24	1350109.90	Картометрический	1.00	-
37	420145.21	1350065.89	Картометрический	1.00	-
22	420123.66	1349989.42	Картометрический	1.00	-
38	420915.46	1348871.32	Картометрический	1.00	-
39	420889.02	1348903.21	Картометрический	1.00	-
40	420867.33	1348946.20	Картометрический	1.00	-
41	420799.15	1349034.91	Картометрический	1.00	-
42	420778.85	1349094.25	Картометрический	1.00	-
43	420689.40	1349001.74	Картометрический	1.00	-
44	420819.31	1348878.54	Картометрический	1.00	-
45	420817.22	1348864.91	Картометрический	1.00	-
46	420855.42	1348819.24	Картометрический	1.00	-
47	420897.69	1348853.71	Картометрический	1.00	-
38	420915.46	1348871.32	Картометрический	1.00	-
48	420846.96	1348845.03	Картометрический	1.00	-
49	420846.96	1348845.27	Картометрический	1.00	-
50	420846.72	1348845.27	Картометрический	1.00	-
51	420846.72	1348845.03	Картометрический	1.00	-
48	420846.96	1348845.03	Картометрический	1.00	-

3. Сведения о характерных точках части (частей) границы объекта

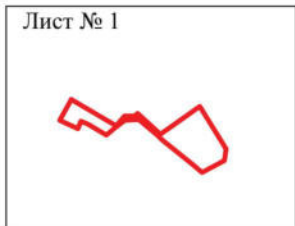
Обозначение характерных точек части границы	Координаты, м		Метод определения координат характерной точки	Средняя квадратическая погрешность положения характерной точки (Mt), м	Описание обозначения точки на местности (при наличии)
	X	Y			
1	2	3	4	5	6
Часть №					
-	-	-	-	-	-

Раздел 4

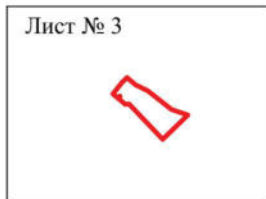
План границ объекта

Схема расположения листов плана границ объекта

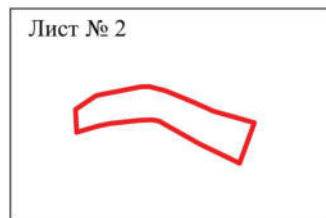
Лист № 1



Лист № 3



Лист № 2

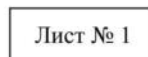


Масштаб 1:25000

Используемые условные знаки и обозначения:




границы территориальной зоны



область и номер листа плана границ объекта

Руководитель БУВО «Нормативно-проектный центр»

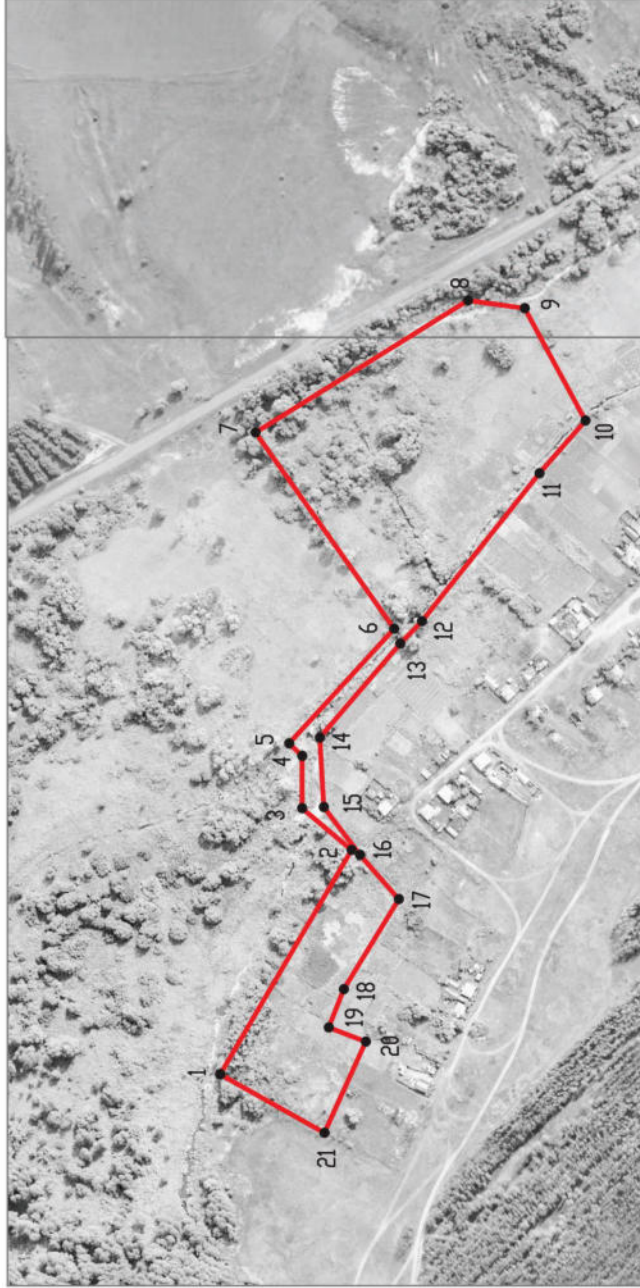
Подпись  Ю.В.Шальгина Дата « 27 » сентября 2021 г.

Место для оттиска печати (при наличии) лица, составившего описание местоположения границ объекта



План границ объекта

Лист № 1



Масштаб 1:5000

Используемые условные знаки и обозначения:



границы территориальной зоны



характерная точка границ территориальной зоны

Руководитель БУВО «Нормативно-проектный центр»


Подпись Ю.В. Шалыгина Дата « 27 » сентября 2021 г.

Место для оттиска печати (при наличии) лица, составившего описание местоположения границ объекта



План границ объекта

Лист № 2



Масштаб 1:5000

Используемые условные знаки и обозначения:



границы территориальной зоны



характерная точка границ территориальной зоны

Руководитель БУВО «Нормативно-проектный центр»

Подпись Ю.В. Шалыгина Дата « 27 » сентября 2021 г.

Место для оттиска печати (при наличии) лица, составившего описание местоположения границ объекта



План границ объекта

Лист № 3

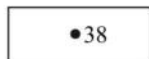


Масштаб 1:2000

Используемые условные знаки и обозначения :



границы территориальной зоны



•38

характерная точка границ территориальной зоны

Руководитель БУВО «Нормативно-проектный центр»

Подпись Ю.В.Шалыгина Ю.В.Шалыгина Дата « 27 » сентября 2021 г.

Место для оттиска печати (при наличии) лица, составившего описание местоположения границ объекта



Приложение № 3
к правилам землепользования и застройки
Петропавловского сельского поселения
Лискинского муниципального района
Воронежской области

СВЕДЕНИЯ О ГРАНИЦАХ ТЕРРИТОРИАЛЬНЫХ ЗОН,
СОДЕРЖАЩИЕ ГРАФИЧЕСКОЕ ОПИСАНИЕ МЕСТОПОЛОЖЕНИЯ
ГРАНИЦ ТЕРРИТОРИАЛЬНЫХ ЗОН, ПЕРЕЧЕНЬ КООРДИНАТ
ХАРАКТЕРНЫХ ТОЧЕК ГРАНИЦ ТЕРРИТОРИАЛЬНЫХ ЗОН
СЕЛА ДУХОВОЕ

ОПИСАНИЕ МЕСТОПОЛОЖЕНИЯ ГРАНИЦ

Зона застройки индивидуальными жилыми домами села Духовое - Ж1/3

(наименование объекта, местоположение границ которого описано
(далее - объект)

Раздел 1

Сведения об объекте		
№ п/п	Характеристики объекта	Описание характеристик
1	2	3
1	Местоположение объекта	Воронежская область, Лискинский муниципальный район, Петропавловское сельское поселение, село Духовое
2	Площадь объекта \pm величина погрешности определения площади ($P \pm \Delta P$)	-
3	Иные характеристики объекта	-

Раздел 2

Сведения о местоположении границ объекта					
1. Система координат: МСК - 36, зона 1					
2. Сведения о характерных точках границ объекта					
Обозначение характерных точек границ	Координаты, м		Метод определения координат характерной точки	Средняя квадратическая погрешность положения характерной точки (Mt), м	Описание обозначения точки на местности (при наличии)
	X	Y			
1	2	3	4	5	6
1	436513.52	1342709.90	Картометрический	1.00	-
2	436486.54	1342766.94	Картометрический	1.00	-
3	436320.69	1343023.66	Картометрический	1.00	-
4	436308.66	1343050.01	Картометрический	1.00	-
5	436306.07	1343054.46	Картометрический	1.00	-
6	436290.37	1343049.13	Картометрический	1.00	-
7	436122.37	1342953.78	Картометрический	1.00	-
8	436058.27	1342916.39	Картометрический	1.00	-
9	436056.12	1342912.38	Картометрический	1.00	-
10	436049.14	1342901.08	Картометрический	1.00	-
11	436039.46	1342892.00	Картометрический	1.00	-
12	436029.10	1342883.27	Аналитический	0.10	-
13	436018.90	1342874.73	Аналитический	0.10	-
14	436005.02	1342863.74	Аналитический	0.10	-
15	435994.62	1342855.51	Аналитический	0.10	-
16	436045.35	1342787.64	Аналитический	0.10	-
17	435913.58	1342681.04	Аналитический	0.10	-
18	435851.48	1342750.81	Аналитический	0.10	-
19	435839.25	1342741.44	Аналитический	0.10	-
20	435744.19	1342658.97	Аналитический	0.10	-
21	435680.21	1342603.12	Аналитический	0.10	-
22	435671.72	1342592.16	Аналитический	0.10	-
23	435666.03	1342595.97	Аналитический	0.10	-
24	435674.22	1342608.23	Аналитический	0.10	-
25	435739.68	1342664.01	Аналитический	0.10	-
26	435834.56	1342746.67	Аналитический	0.10	-
27	435884.20	1342786.77	Аналитический	0.10	-
28	435940.97	1342830.59	Аналитический	0.10	-
29	435965.44	1342849.73	Аналитический	0.10	-
30	435983.34	1342863.70	Аналитический	0.10	-
31	435997.26	1342881.37	Аналитический	0.10	-
32	435913.77	1342996.83	Картометрический	1.00	-
33	435857.94	1342957.23	Картометрический	1.00	-

1	2	3	4	5	6
34	435811.82	1342895.39	Картометрический	1.00	-
35	435606.02	1342744.05	Картометрический	1.00	-
36	435424.60	1342560.90	Картометрический	1.00	-
37	435578.80	1342409.20	Картометрический	1.00	-
38	435580.63	1342362.62	Картометрический	1.00	-
39	435551.48	1342272.81	Картометрический	1.00	-
40	435510.23	1342142.93	Картометрический	1.00	-
41	435469.78	1341973.58	Картометрический	1.00	-
42	435544.97	1341968.26	Картометрический	1.00	-
43	435692.26	1342037.08	Картометрический	1.00	-
44	435720.73	1342084.48	Картометрический	1.00	-
45	435749.93	1342150.05	Картометрический	1.00	-
46	435836.02	1342303.60	Картометрический	1.00	-
47	435908.97	1342422.99	Картометрический	1.00	-
48	435933.18	1342411.00	Картометрический	1.00	-
49	436070.42	1342535.99	Картометрический	1.00	-
50	436172.17	1342597.65	Картометрический	1.00	-
51	436259.96	1342631.42	Картометрический	1.00	-
1	436513.52	1342709.90	Картометрический	1.00	-




3. Сведения о характерных точках части (частей) границы объекта

Обозначение характерных точек части границы	Координаты, м		Метод определения координат характерной точки	Средняя квадратическая погрешность положения характерной точки (M _t), м	Описание обозначения точки на местности (при наличии)
	X	Y			
1	2	3	4	5	6
Часть №					
-	-	-	-	-	-




Масштаб 1:5000

Используемые условные знаки и обозначения:

- | | |
|---|---|
|  | границы муниципального образования |
|  | границы территориальной зоны |
|  | характерная точка границ территориальной зоны |

Руководитель БУВО «Нормативно-проектный центр»

Подпись  Ю.В.Шалыгина Дата « 27 » сентября 2021 г.

Место для оттиска печати (при наличии) лица, составившего описание местоположения границ объекта



ОПИСАНИЕ МЕСТОПОЛОЖЕНИЯ ГРАНИЦ

Общественно-деловая зона села Духовое - ОД/З

(наименование объекта, местоположение границ которого описано
(далее - объект)

Раздел 1

Сведения об объекте		
№ п/п	Характеристики объекта	Описание характеристик
1	2	3
1	Местоположение объекта	Воронежская область, Лискинский муниципальный район, Петропавловское сельское поселение, село Духовое
2	Площадь объекта \pm величина погрешности определения площади ($P \pm \text{Дельта } P$)	-
3	Иные характеристики объекта	-

Раздел 2

Сведения о местоположении границ объекта					
1. Система координат: МСК - 36, зона 1					
2. Сведения о характерных точках границ объекта					
Обозначение характерных точек границ	Координаты, м		Метод определения координат характерной точки	Средняя квадратическая погрешность положения характерной точки (Mt), м	Описание обозначения точки на местности (при наличии)
	X	Y			
1	2	3	4	5	6
1	436045.35	1342787.64	Картометрический	1.00	-
2	435994.62	1342855.51	Аналитический	0.10	-
3	435984.19	1342847.29	Аналитический	0.10	-
4	435966.62	1342833.84	Аналитический	0.10	-
5	435956.15	1342825.72	Аналитический	0.10	-
6	435949.23	1342820.21	Аналитический	0.10	-
7	435946.04	1342817.22	Аналитический	0.10	-
8	435943.69	1342813.80	Аналитический	0.10	-
9	435942.57	1342809.85	Аналитический	0.10	-
10	435942.30	1342805.69	Аналитический	0.10	-
11	435941.34	1342797.20	Аналитический	0.10	-
12	435905.45	1342768.45	Аналитический	0.10	-
13	435896.27	1342779.82	Аналитический	0.10	-
14	435893.10	1342781.61	Аналитический	0.10	-
15	435889.50	1342780.14	Аналитический	0.10	-
16	435851.48	1342750.81	Аналитический	0.10	-
17	435913.58	1342681.04	Картометрический	1.00	-
1	436045.35	1342787.64	Картометрический	1.00	-
3. Сведения о характерных точках части (частей) границы объекта					
Обозначение характерных точек части границы	Координаты, м		Метод определения координат характерной точки	Средняя квадратическая погрешность положения характерной точки (Mt), м	Описание обозначения точки на местности (при наличии)
	X	Y			
1	2	3	4	5	6
Часть №					
-	-	-	-	-	-

План границ объекта



Масштаб 1:2000

Используемые условные знаки и обозначения :




границы территориальной зоны



характерная точка границ территориальной зоны

Руководитель БУВО «Нормативно-проектный центр»

Подпись  Ю.В.Шалыгина Дата « 27 » сентября 2021 г.

Место для оттиска печати (при наличии) лица, составившего описание местоположения границ объекта



ОПИСАНИЕ МЕСТОПОЛОЖЕНИЯ ГРАНИЦ

Зона улиц, дорог, инженерной и транспортной инфраструктуры села Духовое – ИТ1/3

(наименование объекта, местоположение границ которого описано
(далее - объект)


Раздел 1

Сведения об объекте		
№ п/п	Характеристики объекта	Описание характеристик
1	2	3
1	Местоположение объекта	Воронежская область, Лискинский муниципальный район, Петропавловское сельское поселение, село Духовое
2	Площадь объекта \pm величина погрешности определения площади ($P \pm \Delta P$)	-
3	Иные характеристики объекта	-

Сведения о местоположении границ объекта					
1. Система координат: МСК - 36, зона 1					
2. Сведения о характерных точках границ объекта					
Обозначение характерных точек границ	Координаты, м		Метод определения координат характерной точки	Средняя квадратическая погрешность положения характерной точки (Mt), м	Описание обозначения точки на местности (при наличии)
	X	Y			
1	2	3	4	5	6
1	436039.46	1342892.00	Аналитический	0.10	-
2	436027.90	1342905.90	Аналитический	0.10	-
3	436016.01	1342896.25	Аналитический	0.10	-
4	436008.75	1342890.49	Аналитический	0.10	-
5	436001.37	1342884.56	Аналитический	0.10	-
6	435997.26	1342881.37	Аналитический	0.10	-
7	435983.34	1342863.70	Аналитический	0.10	-
8	435965.44	1342849.73	Аналитический	0.10	-
9	435940.97	1342830.59	Аналитический	0.10	-
10	435884.20	1342786.77	Аналитический	0.10	-
11	435834.56	1342746.67	Аналитический	0.10	-
12	435739.68	1342664.01	Аналитический	0.10	-
13	435674.22	1342608.23	Аналитический	0.10	-
14	435666.03	1342595.97	Аналитический	0.10	-
15	435671.72	1342592.16	Аналитический	0.10	-
16	435680.21	1342603.12	Аналитический	0.10	-
17	435744.19	1342658.97	Аналитический	0.10	-
18	435839.25	1342741.44	Аналитический	0.10	-
19	435851.48	1342750.81	Аналитический	0.10	-
20	435889.50	1342780.14	Аналитический	0.10	-
21	435893.10	1342781.61	Аналитический	0.10	-
22	435896.27	1342779.82	Аналитический	0.10	-
23	435905.45	1342768.45	Аналитический	0.10	-
24	435941.34	1342797.20	Аналитический	0.10	-
25	435942.30	1342805.69	Аналитический	0.10	-
26	435942.57	1342809.85	Аналитический	0.10	-
27	435943.69	1342813.80	Аналитический	0.10	-
28	435946.04	1342817.22	Аналитический	0.10	-
29	435949.23	1342820.21	Аналитический	0.10	-
30	435956.15	1342825.72	Аналитический	0.10	-
31	435966.62	1342833.84	Аналитический	0.10	-
32	435984.19	1342847.29	Аналитический	0.10	-
33	435994.62	1342855.51	Аналитический	0.10	-

1	2	3	4	5	6
34	436005.02	1342863.74	Аналитический	0.10	-
35	436018.90	1342874.73	Аналитический	0.10	-
36	436029.10	1342883.27	Аналитический	0.10	-
1	436039.46	1342892.00	Аналитический	0.10	-
3. Сведения о характерных точках части (частей) границы объекта					
Обозначение характерных точек части границы	Координаты, м		Метод определения координат характерной точки	Средняя квадратическая погрешность положения характерной точки (Mt), м	Описание обозначения точки на местности (при наличии)
	X	Y			
1	2	3	4	5	6
Часть №					
-	-	-	-	-	-

План границ объекта



Используемые условные знаки и обозначения :



границы территориальной зоны



характерная точка границ территориальной зоны

Руководитель БУВО «Нормативно-проектный центр»

Подпись Ю.В.Шалыгина Ю.В.Шалыгина Дата « 27 » сентября 2021 г.

Место для оттиска печати (при наличии) лица, составившего описание местоположения границ объекта



Приложение № 4
к правилам землепользования и застройки
Петропавловского сельского поселения
Лискинского муниципального района
Воронежской области

СВЕДЕНИЯ О ГРАНИЦАХ ТЕРРИТОРИАЛЬНЫХ ЗОН,
СОДЕРЖАЩИЕ ГРАФИЧЕСКОЕ ОПИСАНИЕ МЕСТОПОЛОЖЕНИЯ
ГРАНИЦ ТЕРРИТОРИАЛЬНЫХ ЗОН, ПЕРЕЧЕНЬ КООРДИНАТ
ХАРАКТЕРНЫХ ТОЧЕК ГРАНИЦ ТЕРРИТОРИАЛЬНЫХ ЗОН
СЕЛА НИКОЛАЕВКА

ОПИСАНИЕ МЕСТОПОЛОЖЕНИЯ ГРАНИЦ

Зона застройки индивидуальными жилыми домами села Николаевка - Ж1/4

(наименование объекта, местоположение границ которого описано
(далее - объект)

Раздел 1

Сведения об объекте		
№ п/п	Характеристики объекта	Описание характеристик
1	2	3
1	Местоположение объекта	Воронежская область, Лискинский муниципальный район, Петропавловское сельское поселение, село Николаевка
2	Площадь объекта \pm величина погрешности определения площади ($P \pm \text{Дельта } P$)	-
3	Иные характеристики объекта	-

Раздел 2



Сведения о местоположении границ объекта					
1. Система координат: МСК - 36, зона 1					
2. Сведения о характерных точках границ объекта					
Обозначение характерных точек границ	Координаты, м		Метод определения координат характерной точки	Средняя квадратическая погрешность положения характерной точки (Mt), м	Описание обозначения точки на местности (при наличии)
	X	Y			
1	2	3	4	5	6
1	429877.05	1343119.50	Картометрический	1.00	-
2	429702.49	1343195.98	Картометрический	1.00	-
3	429625.52	1343200.97	Картометрический	1.00	-
4	429464.35	1343189.90	Картометрический	1.00	-
5	429323.43	1343214.85	Картометрический	1.00	-
6	429259.03	1343213.64	Картометрический	1.00	-
7	429199.22	1343229.28	Картометрический	1.00	-
8	429139.99	1343232.20	Картометрический	1.00	-
9	429100.94	1343227.93	Картометрический	1.00	-
10	428977.22	1343265.23	Картометрический	1.00	-
11	428946.77	1343267.56	Картометрический	1.00	-
12	428904.97	1343301.47	Картометрический	1.00	-
13	428890.73	1343301.75	Картометрический	1.00	-
14	428891.63	1343330.86	Картометрический	1.00	-
15	428897.55	1343513.33	Картометрический	1.00	-
16	428784.54	1343536.58	Картометрический	1.00	-
17	428756.02	1343595.25	Картометрический	1.00	-
18	428697.25	1343588.68	Картометрический	1.00	-
19	428675.85	1343633.29	Картометрический	1.00	-
20	428663.60	1343575.06	Картометрический	1.00	-
21	428671.42	1343498.86	Картометрический	1.00	-
22	428687.33	1343120.33	Картометрический	1.00	-
23	428616.55	1343116.42	Картометрический	1.00	-
24	428616.75	1343104.74	Картометрический	1.00	-
25	428617.36	1343087.55	Картометрический	1.00	-
26	428789.23	1343089.10	Картометрический	1.00	-
27	428776.26	1343022.79	Картометрический	1.00	-
28	428918.77	1342985.12	Картометрический	1.00	-
29	428955.54	1342961.48	Картометрический	1.00	-
30	429148.15	1342937.16	Картометрический	1.00	-
31	429189.09	1342950.72	Картометрический	1.00	-
32	429326.70	1342929.23	Картометрический	1.00	-
33	429410.61	1342931.73	Картометрический	1.00	-

1	2	3	4	5	6
34	429757.75	1342885.56	Картометрический	1.00	-
35	429764.27	1342894.24	Картометрический	1.00	-
36	429832.73	1342986.98	Картометрический	1.00	-
37	429840.19	1343032.11	Картометрический	1.00	-
38	429857.51	1343058.31	Картометрический	1.00	-
39	429872.91	1343083.99	Картометрический	1.00	-
1	429877.05	1343119.50	Картометрический	1.00	-
3. Сведения о характерных точках части (частей) границы объекта					
Обозначение характерных точек части границы	Координаты, м		Метод определения координат характерной точки	Средняя квадратическая погрешность положения характерной точки (Mt), м	Описание обозначения точки на местности (при наличии)
	X	Y			
1	2	3	4	5	6
Часть №					
-	-	-	-	-	-




Масштаб 1:5000

Используемые условные знаки и обозначения:

- | | |
|---|---|
|  | границы территориальной зоны |
|  | характерная точка границ территориальной зоны |

Руководитель БУВО «Нормативно-проектный центр»

Подпись  Ю.В.Шалыгина Дата « 27 » сентября 2021 г.

Место для оттиска печати (при наличии) лица, составившего описание местоположения границ объекта



ОПИСАНИЕ МЕСТОПОЛОЖЕНИЯ ГРАНИЦ

Зона сельскохозяйственного использования в границах населенного пункта
села Николаевка - СХ1/4

(наименование объекта, местоположение границ которого описано
(далее - объект)

Раздел 1

Сведения об объекте		
№ п/п	Характеристики объекта	Описание характеристик
1	2	3
1	Местоположение объекта	Воронежская область, Лискинский муниципальный район, Петропавловское сельское поселение, село Николаевка
2	Площадь объекта \pm величина погрешности определения площади ($P \pm \Delta P$)	-
3	Иные характеристики объекта	-

Раздел 2

Сведения о местоположении границ объекта					
1. Система координат: МСК - 36, зона 1					
2. Сведения о характерных точках границ объекта					
Обозначение характерных точек границ	Координаты, м		Метод определения координат характерной точки	Средняя квадратическая погрешность положения характерной точки (Mt), м	Описание обозначения точки на местности (при наличии)
	X	Y			
1	2	3	4	5	6
1	428687.33	1343120.33	Картометрический	1.00	-
2	428671.42	1343498.86	Картометрический	1.00	-
3	428663.60	1343575.06	Картометрический	1.00	-
4	428675.85	1343633.29	Картометрический	1.00	-
5	428523.47	1343637.28	Картометрический	1.00	-
6	428545.33	1343389.41	Картометрический	1.00	-
7	428574.51	1343087.16	Картометрический	1.00	-
8	428617.36	1343087.55	Картометрический	1.00	-
9	428616.75	1343104.74	Картометрический	1.00	-
10	428616.55	1343116.42	Картометрический	1.00	-
1	428687.33	1343120.33	Картометрический	1.00	-
3. Сведения о характерных точках части (частей) границы объекта					
Обозначение характерных точек части границы	Координаты, м		Метод определения координат характерной точки	Средняя квадратическая погрешность положения характерной точки (Mt), м	Описание обозначения точки на местности (при наличии)
	X	Y			
1	2	3	4	5	6
Часть №					
-	-	-	-	-	-


Раздел 4

План границ объекта



Масштаб 1:5000

Используемые условные знаки и обозначения:



границы территориальной зоны



характерная точка границ территориальной зоны

Руководитель БУВО «Нормативно-проектный центр»

Подпись Ю.В. Шалыгина Дата « 27 » сентября 2021 г.

Место для оттиска печати (при наличии) лица, составившего описание местоположения границ объекта



Приложение № 5
к правилам землепользования и застройки
Петропавловского сельского поселения
Лискинского муниципального района
Воронежской области

СВЕДЕНИЯ О ГРАНИЦАХ ТЕРРИТОРИАЛЬНЫХ ЗОН,
СОДЕРЖАЩИЕ ГРАФИЧЕСКОЕ ОПИСАНИЕ МЕСТОПОЛОЖЕНИЯ
ГРАНИЦ ТЕРРИТОРИАЛЬНЫХ ЗОН, ПЕРЕЧЕНЬ КООРДИНАТ
ХАРАКТЕРНЫХ ТОЧЕК ГРАНИЦ ТЕРРИТОРИАЛЬНЫХ ЗОН
ХУТОРА ПРИЯР

ОПИСАНИЕ МЕСТОПОЛОЖЕНИЯ ГРАНИЦ

Зона застройки индивидуальными жилыми домами хутора Прияр — Ж1/5

(наименование объекта, местоположение границ которого описано
(далее - объект)

Раздел 1

Сведения об объекте		
№ п/п	Характеристики объекта	Описание характеристик
1	2	3
1	Местоположение объекта	Воронежская область, Лискинский муниципальный район, Петропавловское сельское поселение, хутор Прияр
2	Площадь объекта \pm величина погрешности определения площади ($P \pm \Delta P$)	-
3	Иные характеристики объекта	-

Раздел 2

Сведения о местоположении границ объекта					
1. Система координат: МСК - 36, зона 1					
2. Сведения о характерных точках границ объекта					
Обозначение характерных точек границ	Координаты, м		Метод определения координат характерной точки	Средняя квадратическая погрешность положения характерной точки (Mt), м	Описание обозначения точки на местности (при наличии)
	X	Y			
1	2	3	4	5	6
1	415527.65	1345942.77	Аналитический	0.10	-
2	415561.61	1345974.76	Аналитический	0.10	-
3	415572.03	1345997.95	Аналитический	0.10	-
4	415593.18	1346057.54	Аналитический	0.10	-
5	415618.49	1346080.33	Аналитический	0.10	-
6	415639.88	1346109.32	Аналитический	0.10	-
7	415658.25	1346127.22	Аналитический	0.10	-
8	415730.02	1346183.02	Аналитический	0.10	-
9	415771.13	1346181.22	Аналитический	0.10	-
10	415822.53	1346210.88	Аналитический	0.10	-
11	415873.38	1346256.70	Аналитический	0.10	-
12	415954.42	1346340.44	Аналитический	0.10	-
13	416018.66	1346409.30	Аналитический	0.10	-
14	416026.69	1346417.92	Аналитический	0.10	-
15	416091.34	1346338.11	Аналитический	0.10	-
16	416114.45	1346361.89	Аналитический	0.10	-
17	416281.32	1346501.80	Аналитический	0.10	-
18	416413.54	1346656.87	Аналитический	0.10	-
19	416469.24	1346666.04	Аналитический	0.10	-
20	416505.37	1346696.98	Аналитический	0.10	-
21	416487.37	1346716.13	Аналитический	0.10	-
22	416461.76	1346745.75	Аналитический	0.10	-
23	416478.21	1346762.06	Аналитический	0.10	-
24	416443.33	1346813.32	Аналитический	0.10	-
25	416433.28	1346825.62	Аналитический	0.10	-
26	416426.05	1346834.09	Аналитический	0.10	-
27	416402.86	1346815.16	Аналитический	0.10	-
28	416317.22	1346745.98	Аналитический	0.10	-
29	416270.98	1346708.91	Аналитический	0.10	-
30	416233.50	1346678.03	Аналитический	0.10	-
31	416189.67	1346641.37	Аналитический	0.10	-
32	416168.63	1346623.97	Аналитический	0.10	-
33	416141.80	1346603.61	Аналитический	0.10	-
34	416063.45	1346542.83	Аналитический	0.10	-

1	2	3	4	5	6
35	416040.55	1346525.07	Аналитический	0.10	-
36	416006.76	1346499.81	Аналитический	0.10	-
37	415984.20	1346483.13	Аналитический	0.10	-
38	415948.14	1346455.90	Аналитический	0.10	-
39	415929.17	1346439.40	Аналитический	0.10	-
40	415916.94	1346428.37	Аналитический	0.10	-
41	415902.13	1346415.44	Аналитический	0.10	-
42	415848.89	1346367.90	Аналитический	0.10	-
43	415708.08	1346236.72	Аналитический	0.10	-
44	415645.09	1346179.73	Аналитический	0.10	-
45	415575.12	1346115.06	Аналитический	0.10	-
46	415547.96	1346089.97	Аналитический	0.10	-
47	415491.24	1346039.00	Аналитический	0.10	-
48	415465.51	1346015.85	Аналитический	0.10	-
1	415527.65	1345942.77	Аналитический	0.10	-
49	416566.03	1346748.91	Аналитический	0.10	-
50	416588.98	1346768.47	Аналитический	0.10	-
51	416553.56	1346800.27	Аналитический	0.10	-
52	416564.52	1346864.78	Аналитический	0.10	-
53	416602.13	1346911.03	Аналитический	0.10	-
54	416612.43	1346918.42	Аналитический	0.10	-
55	416628.95	1346928.23	Аналитический	0.10	-
56	416647.72	1346887.43	Аналитический	0.10	-
57	416666.41	1346897.49	Аналитический	0.10	-
58	416685.10	1346867.12	Аналитический	0.10	-
59	416743.32	1346904.14	Аналитический	0.10	-
60	416793.45	1346953.55	Аналитический	0.10	-
61	416911.51	1347010.16	Аналитический	0.10	-
62	416924.81	1346986.80	Аналитический	0.10	-
63	417053.65	1347057.42	Аналитический	0.10	-
64	417111.01	1347097.23	Аналитический	0.10	-
65	417141.46	1347117.80	Аналитический	0.10	-
66	417145.32	1347120.42	Аналитический	0.10	-
67	417194.35	1347157.33	Аналитический	0.10	-
68	417213.31	1347195.28	Аналитический	0.10	-
69	417231.94	1347238.47	Аналитический	0.10	-
70	417251.51	1347300.47	Аналитический	0.10	-
71	417247.06	1347317.47	Аналитический	0.10	-
72	417262.04	1347341.94	Аналитический	0.10	-
73	417263.59	1347384.32	Аналитический	0.10	-
74	417259.90	1347381.80	Аналитический	0.10	-
75	417230.07	1347360.49	Аналитический	0.10	-
76	417208.96	1347352.58	Аналитический	0.10	-
77	417165.86	1347326.75	Аналитический	0.10	-
78	417094.59	1347285.99	Аналитический	0.10	-
79	417071.48	1347273.23	Аналитический	0.10	-
80	417007.43	1347237.53	Аналитический	0.10	-
81	416931.29	1347195.30	Аналитический	0.10	-

1	2	3	4	5	6
82	416882.66	1347169.34	Аналитический	0.10	-
83	416834.17	1347141.98	Аналитический	0.10	-
84	416790.77	1347118.72	Аналитический	0.10	-
85	416780.19	1347112.07	Аналитический	0.10	-
86	416738.23	1347082.07	Аналитический	0.10	-
87	416699.36	1347052.72	Аналитический	0.10	-
88	416659.77	1347022.15	Аналитический	0.10	-
89	416597.33	1346973.81	Аналитический	0.10	-
90	416564.44	1346948.35	Аналитический	0.10	-
91	416521.47	1346912.42	Аналитический	0.10	-
92	416477.49	1346875.85	Аналитический	0.10	-
93	416462.45	1346863.30	Аналитический	0.10	-
94	416466.97	1346856.58	Аналитический	0.10	-
95	416480.19	1346839.11	Аналитический	0.10	-
96	416529.21	1346790.89	Аналитический	0.10	-
49	416566.03	1346748.91	Аналитический	0.10	-
97	417323.95	1347441.22	Аналитический	0.10	-
98	417484.37	1347570.02	Аналитический	0.10	-
99	417606.75	1347622.02	Аналитический	0.10	-
100	417721.18	1347689.39	Аналитический	0.10	-
101	417739.89	1347700.45	Аналитический	0.10	-
102	417676.61	1347798.24	Аналитический	0.10	-
103	417669.17	1347806.55	Аналитический	0.10	-
104	417651.71	1347797.49	Аналитический	0.10	-
105	417609.74	1347775.86	Аналитический	0.10	-
106	417557.86	1347748.95	Аналитический	0.10	-
107	417520.21	1347728.94	Аналитический	0.10	-
108	417463.98	1347698.36	Аналитический	0.10	-
109	417421.31	1347673.11	Аналитический	0.10	-
110	417409.09	1347665.30	Аналитический	0.10	-
111	417348.57	1347609.63	Аналитический	0.10	-
112	417306.35	1347573.09	Аналитический	0.10	-
113	417297.26	1347562.78	Аналитический	0.10	-
114	417295.40	1347557.72	Аналитический	0.10	-
115	417295.67	1347553.49	Аналитический	0.10	-
116	417300.57	1347539.82	Аналитический	0.10	-
117	417316.28	1347509.15	Аналитический	0.10	-
118	417330.73	1347480.41	Аналитический	0.10	-
119	417332.90	1347468.81	Аналитический	0.10	-
120	417331.42	1347457.94	Аналитический	0.10	-
121	417328.38	1347449.97	Аналитический	0.10	-
97	417323.95	1347441.22	Аналитический	0.10	-
122	417646.69	1347805.13	Аналитический	0.10	-
123	417628.16	1347834.04	Аналитический	0.10	-
124	417572.47	1347875.78	Аналитический	0.10	-
125	417550.05	1347892.85	Аналитический	0.10	-
126	417534.36	1347880.39	Аналитический	0.10	-

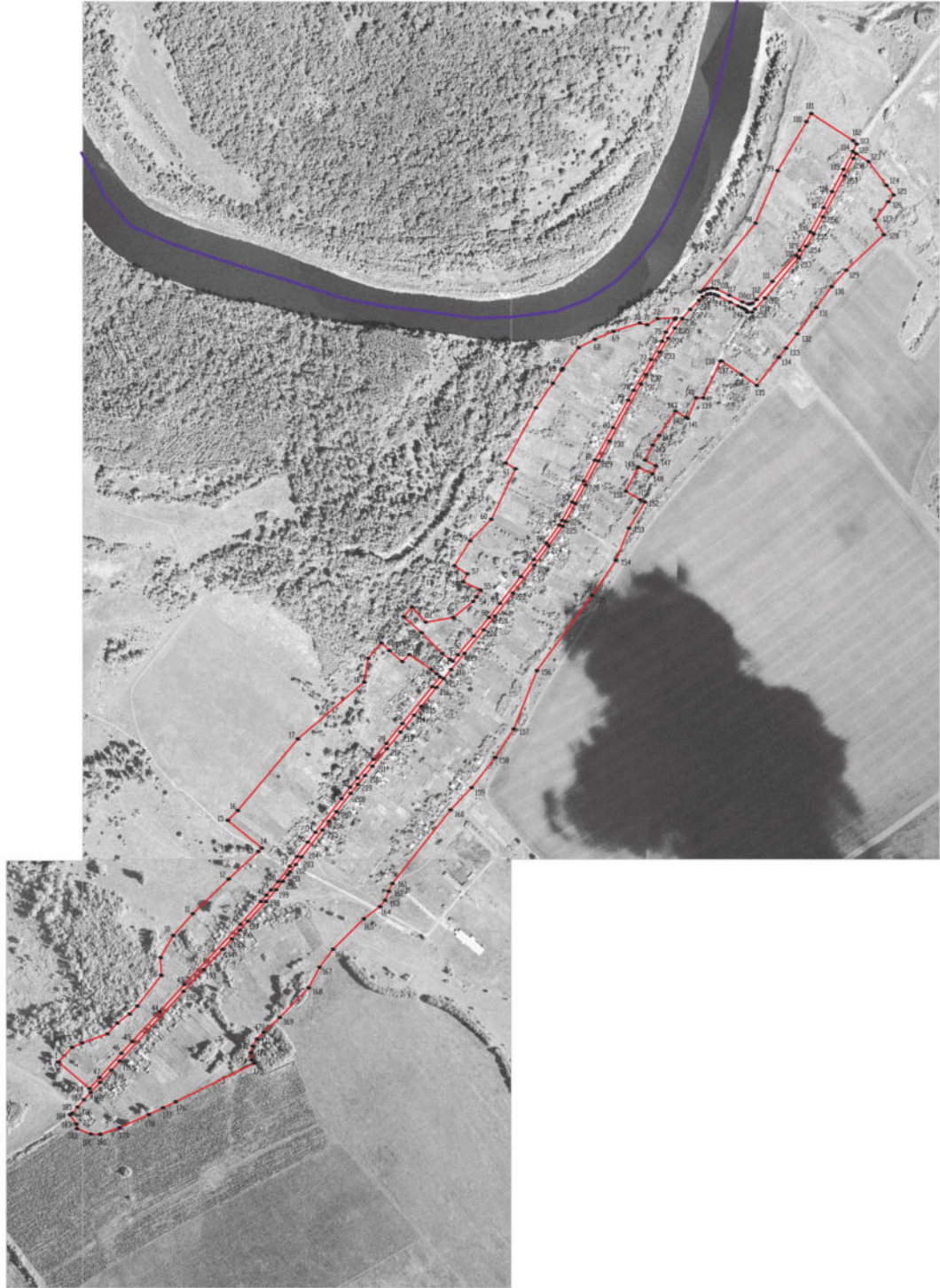
1	2	3	4	5	6
127	417491.75	1347848.97	Аналитический	0.10	-
128	417457.37	1347870.20	Аналитический	0.10	-
129	417374.58	1347781.84	Аналитический	0.10	-
130	417336.33	1347747.87	Аналитический	0.10	-
131	417287.60	1347711.86	Аналитический	0.10	-
132	417225.98	1347667.66	Аналитический	0.10	-
133	417193.01	1347641.55	Аналитический	0.10	-
134	417171.33	1347624.68	Аналитический	0.10	-
135	417105.88	1347573.43	Аналитический	0.10	-
136	417131.14	1347537.74	Аналитический	0.10	-
137	417162.83	1347491.46	Аналитический	0.10	-
138	417162.56	1347488.27	Аналитический	0.10	-
139	417076.87	1347448.39	Аналитический	0.10	-
140	417076.81	1347432.03	Аналитический	0.10	-
141	417028.93	1347411.84	Аналитический	0.10	-
142	417031.05	1347407.81	Аналитический	0.10	-
143	417046.11	1347383.37	Аналитический	0.10	-
144	416988.98	1347345.20	Аналитический	0.10	-
145	416966.70	1347330.46	Аналитический	0.10	-
146	416931.68	1347312.29	Аналитический	0.10	-
147	416918.51	1347337.47	Аналитический	0.10	-
148	416899.14	1347329.72	Аналитический	0.10	-
149	416914.64	1347296.80	Аналитический	0.10	-
150	416858.90	1347267.51	Аналитический	0.10	-
151	416839.35	1347300.97	Аналитический	0.10	-
152	416834.07	1347312.29	Аналитический	0.10	-
153	416772.86	1347274.75	Аналитический	0.10	-
154	416698.01	1347244.94	Аналитический	0.10	-
155	416616.03	1347189.19	Аналитический	0.10	-
156	416440.66	1347059.83	Аналитический	0.10	-
157	416304.45	1347006.40	Аналитический	0.10	-
158	416237.93	1346962.58	Аналитический	0.10	-
159	416167.61	1346907.52	Аналитический	0.10	-
160	416115.83	1346858.45	Аналитический	0.10	-
161	415944.03	1346722.47	Аналитический	0.10	-
162	415925.71	1346714.38	Аналитический	0.10	-
163	415905.04	1346705.93	Аналитический	0.10	-
164	415890.13	1346693.72	Аналитический	0.10	-
165	415861.73	1346655.98	Аналитический	0.10	-
166	415790.58	1346584.10	Аналитический	0.10	-
167	415748.71	1346552.47	Аналитический	0.10	-
168	415700.73	1346527.50	Аналитический	0.10	-
169	415631.54	1346459.39	Аналитический	0.10	-
170	415596.93	1346421.87	Аналитический	0.10	-
171	415581.24	1346406.18	Аналитический	0.10	-
172	415564.63	1346396.21	Аналитический	0.10	-
173	415549.13	1346392.25	Аналитический	0.10	-
174	415532.24	1346393.67	Аналитический	0.10	-
175	415524.68	1346400.49	Аналитический	0.10	-

1	2	3	4	5	6
176	415434.98	1346216.94	Аналитический	0.10	-
177	415420.65	1346186.99	Аналитический	0.10	-
178	415405.25	1346154.06	Аналитический	0.10	-
179	415374.46	1346085.61	Аналитический	0.10	-
180	415358.85	1346040.49	Аналитический	0.10	-
181	415359.56	1346018.92	Аналитический	0.10	-
182	415372.01	1345986.45	Аналитический	0.10	-
183	415383.08	1345985.02	Аналитический	0.10	-
184	415404.58	1345969.72	Аналитический	0.10	-
185	415408.45	1345974.85	Аналитический	0.10	-
186	415422.66	1345987.63	Аналитический	0.10	-
187	415439.61	1346002.46	Аналитический	0.10	-
188	415456.91	1346018.19	Аналитический	0.10	-
189	415480.25	1346039.97	Аналитический	0.10	-
190	415508.59	1346066.32	Аналитический	0.10	-
191	415529.88	1346085.91	Аналитический	0.10	-
192	415692.46	1346234.88	Аналитический	0.10	-
193	415743.73	1346282.51	Аналитический	0.10	-
194	415790.17	1346325.51	Аналитический	0.10	-
195	415815.00	1346347.95	Аналитический	0.10	-
196	415835.33	1346366.11	Аналитический	0.10	-
197	415856.25	1346385.16	Аналитический	0.10	-
198	415902.10	1346427.23	Аналитический	0.10	-
199	415929.73	1346451.18	Аналитический	0.10	-
200	415949.13	1346466.64	Аналитический	0.10	-
201	415964.51	1346478.42	Аналитический	0.10	-
202	415971.30	1346483.61	Аналитический	0.10	-
203	415988.16	1346496.93	Аналитический	0.10	-
204	416006.11	1346510.43	Аналитический	0.10	-
205	416068.82	1346559.10	Аналитический	0.10	-
206	416089.07	1346574.96	Аналитический	0.10	-
207	416111.62	1346591.87	Аналитический	0.10	-
208	416154.15	1346625.12	Аналитический	0.10	-
209	416175.36	1346641.99	Аналитический	0.10	-
210	416195.99	1346658.51	Аналитический	0.10	-
211	416217.65	1346675.79	Аналитический	0.10	-
212	416258.24	1346709.57	Аналитический	0.10	-
213	416297.35	1346741.69	Аналитический	0.10	-
214	416336.52	1346773.26	Аналитический	0.10	-
215	416357.26	1346790.07	Аналитический	0.10	-
216	416401.40	1346825.38	Аналитический	0.10	-
217	416422.16	1346842.49	Аналитический	0.10	-
218	416442.92	1346859.67	Аналитический	0.10	-
219	416480.83	1346890.65	Аналитический	0.10	-
220	416535.61	1346935.72	Аналитический	0.10	-
221	416568.02	1346962.34	Аналитический	0.10	-
222	416621.55	1347003.68	Аналитический	0.10	-
223	416686.36	1347053.55	Аналитический	0.10	-
224	416732.01	1347087.30	Аналитический	0.10	-

1	2	3	4	5	6
225	416777.59	1347119.71	Аналитический	0.10	-
226	416788.78	1347126.24	Аналитический	0.10	-
227	416830.37	1347149.37	Аналитический	0.10	-
228	416873.74	1347173.13	Аналитический	0.10	-
229	416929.83	1347203.80	Аналитический	0.10	-
230	416976.32	1347229.64	Аналитический	0.10	-
231	417109.18	1347302.42	Аналитический	0.10	-
232	417130.72	1347314.60	Аналитический	0.10	-
233	417183.54	1347346.40	Аналитический	0.10	-
234	417215.94	1347366.49	Аналитический	0.10	-
235	417239.66	1347382.24	Аналитический	0.10	-
236	417261.98	1347398.89	Аналитический	0.10	-
237	417283.21	1347417.82	Аналитический	0.10	-
238	417304.31	1347438.50	Аналитический	0.10	-
239	417312.72	1347447.16	Аналитический	0.10	-
240	417319.00	1347457.62	Аналитический	0.10	-
241	417319.94	1347465.11	Аналитический	0.10	-
242	417318.23	1347474.56	Аналитический	0.10	-
243	417314.97	1347482.48	Аналитический	0.10	-
244	417300.14	1347511.43	Аналитический	0.10	-
245	417291.08	1347529.68	Аналитический	0.10	-
246	417287.58	1347537.38	Аналитический	0.10	-
247	417284.37	1347544.74	Аналитический	0.10	-
248	417280.67	1347549.34	Аналитический	0.10	-
249	417276.30	1347550.91	Аналитический	0.10	-
250	417276.58	1347562.13	Аналитический	0.10	-
251	417284.09	1347568.88	Аналитический	0.10	-
252	417309.70	1347592.36	Аналитический	0.10	-
253	417403.63	1347670.63	Аналитический	0.10	-
254	417430.26	1347688.43	Аналитический	0.10	-
255	417459.98	1347706.02	Аналитический	0.10	-
256	417498.85	1347727.55	Аналитический	0.10	-
257	417594.83	1347778.00	Аналитический	0.10	-
258	417635.14	1347798.74	Аналитический	0.10	-
122	417646.69	1347805.13	Аналитический	0.10	-

3. Сведения о характерных точках части (частей) границы объекта

Обозначение характерных точек части границы	Координаты, м		Метод определения координат характерной точки	Средняя квадратическая погрешность положения характерной точки (Mt), м	Описание обозначения точки на местности (при наличии)
	X	Y			
1	2	3	4	5	6
Часть №					
-	-	-	-	-	-



Масштаб 1:5000

- Используемые условные знаки и обозначения:
- граница территориальной зоны
 - граница муниципального образования
 - характеристическая точка границ территориальной зоны

Руководитель ИУ/ИО Информационно-проектный центр
Подпись: Ю.В. Шалыгина Дата « 27 » сентября 2021 г.
Место для печати (подпись) лица, составившего описание местоположения границ объекта

ОПИСАНИЕ МЕСТОПОЛОЖЕНИЯ ГРАНИЦ

Общественно-деловая зона хутора Прияр - ОД/5

(наименование объекта, местоположение границ которого описано
(далее - объект)

Раздел 1

Сведения об объекте		
№ п/п	Характеристики объекта	Описание характеристик
1	2	3
1	Местоположение объекта	Воронежская область, Лискинский муниципальный район, Петропавловское сельское поселение, хутор Прияр
2	Площадь объекта \pm величина погрешности определения площади ($P \pm \text{Дельта } P$)	-
3	Иные характеристики объекта	-

Сведения о местоположении границ объекта					
1. Система координат: МСК - 36, зона 1					
2. Сведения о характерных точках границ объекта					
Обозначение характерных точек границ	Координаты, м		Метод определения координат характерной точки	Средняя квадратическая погрешность положения характерной точки (Mt), м	Описание обозначения точки на местности (при наличии)
	X	Y			
1	2	3	4	5	6
1	416566.03	1346748.91	Аналитический	0.10	-
2	416529.21	1346790.89	Аналитический	0.10	-
3	416480.19	1346839.11	Аналитический	0.10	-
4	416466.97	1346856.58	Аналитический	0.10	-
5	416462.45	1346863.30	Аналитический	0.10	-
6	416456.04	1346857.98	Аналитический	0.10	-
7	416434.59	1346841.08	Аналитический	0.10	-
8	416426.05	1346834.09	Аналитический	0.10	-
9	416433.28	1346825.62	Аналитический	0.10	-
10	416443.33	1346813.32	Аналитический	0.10	-
11	416478.21	1346762.06	Аналитический	0.10	-
12	416461.76	1346745.75	Аналитический	0.10	-
13	416487.37	1346716.13	Аналитический	0.10	-
14	416505.37	1346696.98	Аналитический	0.10	-
1	416566.03	1346748.91	Аналитический	0.10	-
3. Сведения о характерных точках части (частей) границы объекта					
Обозначение характерных точек части границы	Координаты, м		Метод определения координат характерной точки	Средняя квадратическая погрешность положения характерной точки (Mt), м	Описание обозначения точки на местности (при наличии)
	X	Y			
1	2	3	4	5	6
Часть №					
-	-	-	-	-	-

План границ объекта




Масштаб 1:2000

Используемые условные знаки и обозначения:




границы территориальной зоны



•1

характерная точка границ территориальной зоны

Руководитель БУВО «Нормативно-проектный центр»

Подпись  Ю.В.Шалыгина Дата « 27 » сентября 2021 г.

Место для оттиска печати (при наличии) лица, составившего описание местоположения границ объекта



ОПИСАНИЕ МЕСТОПОЛОЖЕНИЯ ГРАНИЦ

Зона улиц, дорог, инженерной и транспортной инфраструктуры хутора Прияр – ИТ1/5

(наименование объекта, местоположение границ которого описано
(далее - объект)

Раздел 1

Сведения об объекте		
№ п/п	Характеристики объекта	Описание характеристик
1	2	3
1	Местоположение объекта	Воронежская область, Лискинский муниципальный район, Петропавловское сельское поселение, хутор Прияр
2	Площадь объекта \pm величина погрешности определения площади ($P \pm \text{Дельта } P$)	-
3	Иные характеристики объекта	-

Раздел 2

Сведения о местоположении границ объекта					
1. Система координат: МСК - 36, зона 1					
2. Сведения о характерных точках границ объекта					
Обозначение характерных точек границ	Координаты, м		Метод определения координат характерной точки	Средняя квадратическая погрешность положения характерной точки (Mt), м	Описание обозначения точки на местности (при наличии)
	X	Y			
1	2	3	4	5	6
1	417651.71	1347797.49	Аналитический	0.10	-
2	417650.08	1347799.93	Аналитический	0.10	-
3	417648.46	1347802.36	Аналитический	0.10	-
4	417647.35	1347804.04	Аналитический	0.10	-
5	417647.15	1347804.35	Аналитический	0.10	-
6	417646.69	1347805.13	Аналитический	0.10	-
7	417635.14	1347798.74	Аналитический	0.10	-
8	417594.83	1347778.00	Аналитический	0.10	-
9	417498.85	1347727.55	Аналитический	0.10	-
10	417459.98	1347706.02	Аналитический	0.10	-
11	417430.26	1347688.43	Аналитический	0.10	-
12	417403.63	1347670.63	Аналитический	0.10	-
13	417309.70	1347592.36	Аналитический	0.10	-
14	417284.09	1347568.88	Аналитический	0.10	-
15	417276.58	1347562.13	Аналитический	0.10	-
16	417276.30	1347550.91	Аналитический	0.10	-
17	417280.67	1347549.34	Аналитический	0.10	-
18	417284.37	1347544.74	Аналитический	0.10	-
19	417287.58	1347537.38	Аналитический	0.10	-
20	417291.08	1347529.68	Аналитический	0.10	-
21	417300.14	1347511.43	Аналитический	0.10	-
22	417314.97	1347482.48	Аналитический	0.10	-
23	417318.23	1347474.56	Аналитический	0.10	-
24	417319.94	1347465.11	Аналитический	0.10	-
25	417319.00	1347457.62	Аналитический	0.10	-
26	417312.72	1347447.16	Аналитический	0.10	-
27	417304.31	1347438.50	Аналитический	0.10	-
28	417283.21	1347417.82	Аналитический	0.10	-
29	417261.98	1347398.89	Аналитический	0.10	-
30	417239.66	1347382.24	Аналитический	0.10	-
31	417215.94	1347366.49	Аналитический	0.10	-
32	417183.54	1347346.40	Аналитический	0.10	-
33	417130.72	1347314.60	Аналитический	0.10	-
34	417109.18	1347302.42	Аналитический	0.10	-

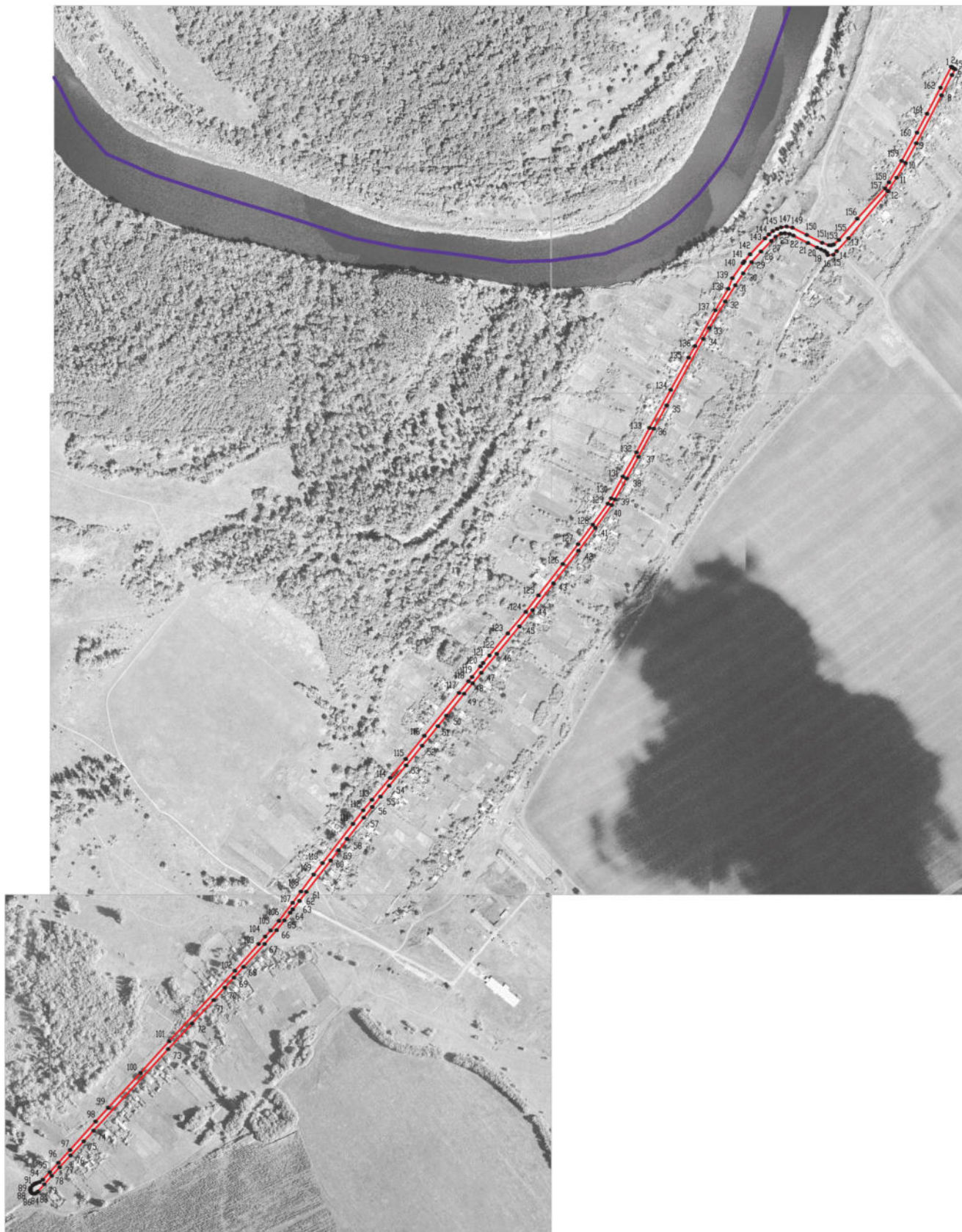
1	2	3	4	5	6
35	416976.32	1347229.64	Аналитический	0.10	-
36	416929.83	1347203.80	Аналитический	0.10	-
37	416873.74	1347173.13	Аналитический	0.10	-
38	416830.37	1347149.37	Аналитический	0.10	-
39	416788.78	1347126.24	Аналитический	0.10	-
40	416777.59	1347119.71	Аналитический	0.10	-
41	416732.01	1347087.30	Аналитический	0.10	-
42	416686.36	1347053.55	Аналитический	0.10	-
43	416621.55	1347003.68	Аналитический	0.10	-
44	416568.02	1346962.34	Аналитический	0.10	-
45	416535.61	1346935.72	Аналитический	0.10	-
46	416480.83	1346890.65	Аналитический	0.10	-
47	416442.92	1346859.67	Аналитический	0.10	-
48	416422.16	1346842.49	Аналитический	0.10	-
49	416401.40	1346825.38	Аналитический	0.10	-
50	416357.26	1346790.07	Аналитический	0.10	-
51	416336.52	1346773.26	Аналитический	0.10	-
52	416297.35	1346741.69	Аналитический	0.10	-
53	416258.24	1346709.57	Аналитический	0.10	-
54	416217.65	1346675.79	Аналитический	0.10	-
55	416195.99	1346658.51	Аналитический	0.10	-
56	416175.36	1346641.99	Аналитический	0.10	-
57	416154.15	1346625.12	Аналитический	0.10	-
58	416111.62	1346591.87	Аналитический	0.10	-
59	416089.07	1346574.96	Аналитический	0.10	-
60	416068.82	1346559.10	Аналитический	0.10	-
61	416006.11	1346510.43	Аналитический	0.10	-
62	415988.16	1346496.93	Аналитический	0.10	-
63	415971.30	1346483.61	Аналитический	0.10	-
64	415964.51	1346478.42	Аналитический	0.10	-
65	415949.13	1346466.64	Аналитический	0.10	-
66	415929.73	1346451.18	Аналитический	0.10	-
67	415902.10	1346427.23	Аналитический	0.10	-
68	415856.25	1346385.16	Аналитический	0.10	-
69	415835.33	1346366.11	Аналитический	0.10	-
70	415815.00	1346347.95	Аналитический	0.10	-
71	415790.17	1346325.51	Аналитический	0.10	-
72	415743.73	1346282.51	Аналитический	0.10	-
73	415692.46	1346234.88	Аналитический	0.10	-
74	415529.88	1346085.91	Аналитический	0.10	-
75	415508.59	1346066.32	Аналитический	0.10	-
76	415480.25	1346039.97	Аналитический	0.10	-
77	415456.91	1346018.19	Аналитический	0.10	-
78	415439.61	1346002.46	Аналитический	0.10	-
79	415422.66	1345987.63	Аналитический	0.10	-
80	415408.45	1345974.85	Аналитический	0.10	-
81	415404.58	1345969.72	Аналитический	0.10	-
82	415404.22	1345968.69	Аналитический	0.10	-

1	2	3	4	5	6
83	415404.16	1345966.98	Аналитический	0.10	-
84	415404.12	1345964.88	Аналитический	0.10	-
85	415405.31	1345962.62	Аналитический	0.10	-
86	415407.21	1345960.52	Аналитический	0.10	-
87	415411.08	1345959.98	Аналитический	0.10	-
88	415413.05	1345959.90	Аналитический	0.10	-
89	415415.90	1345960.61	Аналитический	0.10	-
90	415420.98	1345964.82	Аналитический	0.10	-
91	415423.67	1345968.65	Аналитический	0.10	-
92	415425.29	1345972.15	Аналитический	0.10	-
93	415427.34	1345978.21	Аналитический	0.10	-
94	415431.91	1345984.76	Аналитический	0.10	-
95	415446.86	1345998.65	Аналитический	0.10	-
96	415465.51	1346015.85	Аналитический	0.10	-
97	415491.24	1346039.00	Аналитический	0.10	-
98	415547.96	1346089.97	Аналитический	0.10	-
99	415575.12	1346115.06	Аналитический	0.10	-
100	415645.09	1346179.73	Аналитический	0.10	-
101	415708.08	1346236.72	Аналитический	0.10	-
102	415848.89	1346367.90	Аналитический	0.10	-
103	415902.13	1346415.44	Аналитический	0.10	-
104	415916.94	1346428.37	Аналитический	0.10	-
105	415929.17	1346439.40	Аналитический	0.10	-
106	415948.14	1346455.90	Аналитический	0.10	-
107	415984.20	1346483.13	Аналитический	0.10	-
108	416006.76	1346499.81	Аналитический	0.10	-
109	416040.55	1346525.07	Аналитический	0.10	-
110	416063.45	1346542.83	Аналитический	0.10	-
111	416141.80	1346603.61	Аналитический	0.10	-
112	416168.63	1346623.97	Аналитический	0.10	-
113	416189.67	1346641.37	Аналитический	0.10	-
114	416233.50	1346678.03	Аналитический	0.10	-
115	416270.98	1346708.91	Аналитический	0.10	-
116	416317.22	1346745.98	Аналитический	0.10	-
117	416402.86	1346815.16	Аналитический	0.10	-
118	416426.05	1346834.09	Аналитический	0.10	-
119	416434.59	1346841.08	Аналитический	0.10	-
120	416456.04	1346857.98	Аналитический	0.10	-
121	416462.45	1346863.30	Аналитический	0.10	-
122	416477.49	1346875.85	Аналитический	0.10	-
123	416521.47	1346912.42	Аналитический	0.10	-
124	416564.44	1346948.35	Аналитический	0.10	-
125	416597.33	1346973.81	Аналитический	0.10	-
126	416659.77	1347022.15	Аналитический	0.10	-
127	416699.36	1347052.72	Аналитический	0.10	-
128	416738.23	1347082.07	Аналитический	0.10	-
129	416780.19	1347112.07	Аналитический	0.10	-
130	416790.77	1347118.72	Аналитический	0.10	-

1	2	3	4	5	6
131	416834.17	1347141.98	Аналитический	0.10	-
132	416882.66	1347169.34	Аналитический	0.10	-
133	416931.29	1347195.30	Аналитический	0.10	-
134	417007.43	1347237.53	Аналитический	0.10	-
135	417071.48	1347273.23	Аналитический	0.10	-
136	417094.59	1347285.99	Аналитический	0.10	-
137	417165.86	1347326.75	Аналитический	0.10	-
138	417208.96	1347352.58	Аналитический	0.10	-
139	417230.07	1347360.49	Аналитический	0.10	-
140	417259.90	1347381.80	Аналитический	0.10	-
141	417263.59	1347384.32	Аналитический	0.10	-
142	417277.58	1347395.82	Аналитический	0.10	-
143	417309.17	1347425.66	Аналитический	0.10	-
144	417317.17	1347433.48	Аналитический	0.10	-
145	417323.95	1347441.22	Аналитический	0.10	-
146	417328.38	1347449.97	Аналитический	0.10	-
147	417331.42	1347457.94	Аналитический	0.10	-
148	417332.90	1347468.81	Аналитический	0.10	-
149	417330.73	1347480.41	Аналитический	0.10	-
150	417316.28	1347509.15	Аналитический	0.10	-
151	417300.57	1347539.82	Аналитический	0.10	-
152	417295.67	1347553.49	Аналитический	0.10	-
153	417295.40	1347557.72	Аналитический	0.10	-
154	417297.26	1347562.78	Аналитический	0.10	-
155	417306.35	1347573.09	Аналитический	0.10	-
156	417348.57	1347609.63	Аналитический	0.10	-
157	417409.09	1347665.30	Аналитический	0.10	-
158	417421.31	1347673.11	Аналитический	0.10	-
159	417463.98	1347698.36	Аналитический	0.10	-
160	417520.21	1347728.94	Аналитический	0.10	-
161	417557.86	1347748.95	Аналитический	0.10	-
162	417609.74	1347775.86	Аналитический	0.10	-
1	417651.71	1347797.49	Аналитический	0.10	-

3. Сведения о характерных точках части (частей) границы объекта

Обозначение характерных точек части границы	Координаты, м		Метод определения координат характерной точки	Средняя квадратическая погрешность положения характерной точки (Mt), м	Описание обозначения точки на местности (при наличии)
	X	Y			
1	2	3	4	5	6
Часть №					
-	-	-	-	-	-



Масштаб 1:5000

Используемые условные знаки и обозначения:

- границы территориальной зоны
- границы муниципального образования
- 1 характерная точка границ территориальной зоны

Руководитель БУВО «Нормативно-проектный центр»
 Подпись *Ю.В. Шалыгина* Дата « 27 » сентября 2021 г.
 Место для оттиска печати (при наличии) лица, составившего описание местоположения границ объекта



ОПИСАНИЕ МЕСТОПОЛОЖЕНИЯ ГРАНИЦ

Зона сельскохозяйственного использования в границах населенного пункта
хутора Прияр - СХ1/5

(наименование объекта, местоположение границ которого описано
(далее - объект)

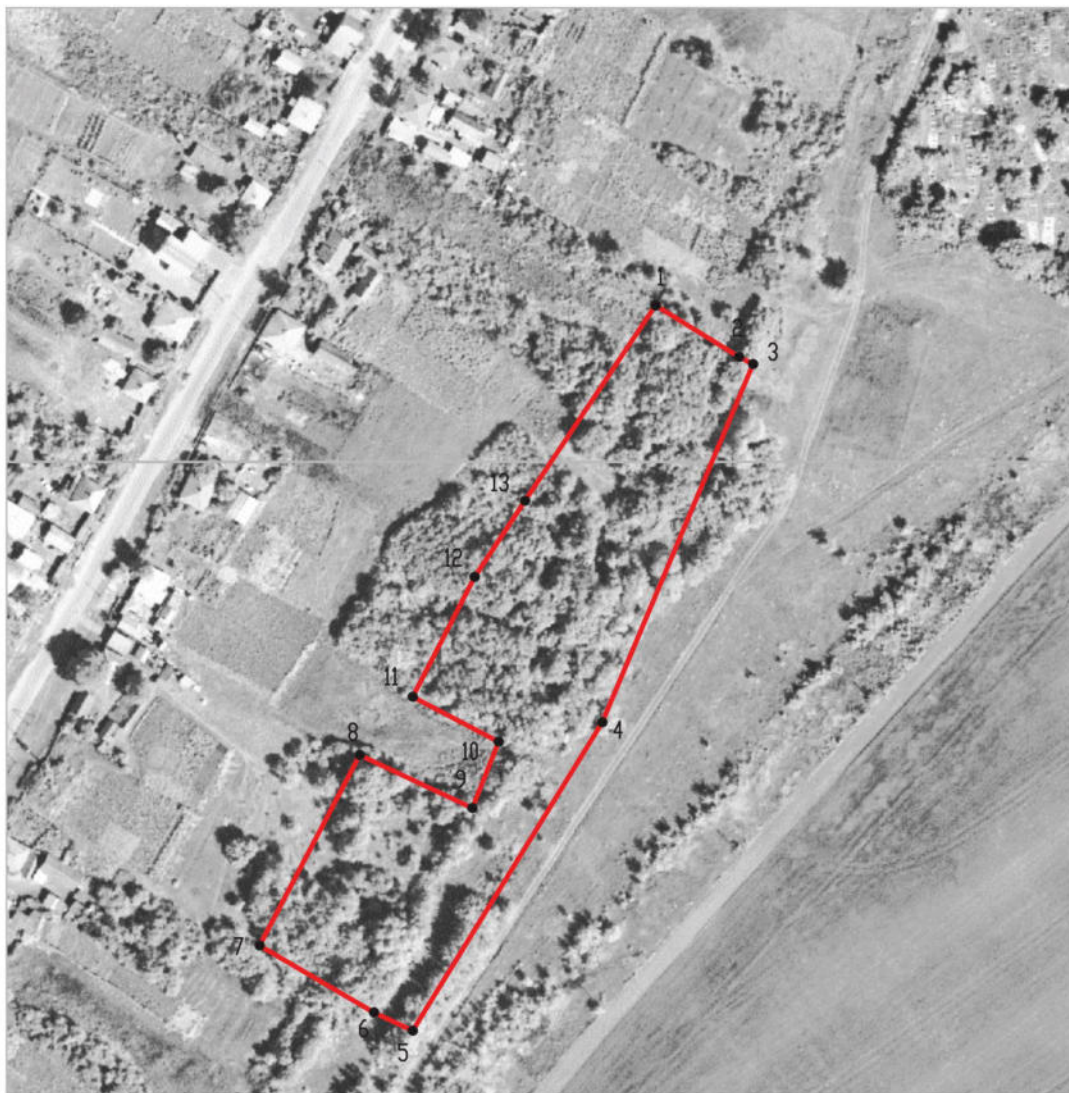
Раздел 1

Сведения об объекте		
№ п/п	Характеристики объекта	Описание характеристик
1	2	3
1	Местоположение объекта	Воронежская область, Лискинский муниципальный район, Петропавловское сельское поселение, хутор Прияр
2	Площадь объекта \pm величина погрешности определения площади ($P \pm \text{Дельта } P$)	-
3	Иные характеристики объекта	-

Раздел 2

Сведения о местоположении границ объекта					
1. Система координат: МСК - 36, зона 1					
2. Сведения о характерных точках границ объекта					
Обозначение характерных точек границ	Координаты, м		Метод определения координат характерной точки	Средняя квадратическая погрешность положения характерной точки (Mt), м	Описание обозначения точки на местности (при наличии)
	X	Y			
1	2	3	4	5	6
1	417046.11	1347383.37	Аналитический	0.10	-
2	417031.05	1347407.81	Аналитический	0.10	-
3	417028.93	1347411.84	Аналитический	0.10	-
4	416924.22	1347367.73	Аналитический	0.10	-
5	416834.07	1347312.29	Аналитический	0.10	-
6	416839.35	1347300.97	Аналитический	0.10	-
7	416858.90	1347267.51	Аналитический	0.10	-
8	416914.64	1347296.80	Аналитический	0.10	-
9	416899.14	1347329.72	Аналитический	0.10	-
10	416918.51	1347337.47	Аналитический	0.10	-
11	416931.68	1347312.29	Аналитический	0.10	-
12	416966.70	1347330.46	Аналитический	0.10	-
13	416988.98	1347345.20	Аналитический	0.10	-
1	417046.11	1347383.37	Аналитический	0.10	-
3. Сведения о характерных точках части (частей) границы объекта					
Обозначение характерных точек части границы	Координаты, м		Метод определения координат характерной точки	Средняя квадратическая погрешность положения характерной точки (Mt), м	Описание обозначения точки на местности (при наличии)
	X	Y			
1	2	3	4	5	6
Часть №					
-	-	-	-	-	-

План границ объекта




Масштаб 1:2000

Используемые условные знаки и обозначения:



границы территориальной зоны



характерная точка границ территориальной зоны

Руководитель БУВО «Нормативно-проектный центр»

Подпись Ю.В.Шалыгина Ю.В.Шалыгина Дата « 27 » сентября 2021 г.

Место для оттиска печати (при наличии) лица, составившего описание местоположения границ объекта

ОПИСАНИЕ МЕСТОПОЛОЖЕНИЯ ГРАНИЦ

Зона ритуальных объектов хутора Прияр - СН1/5

 (наименование объекта, местоположение границ которого описано
 (далее - объект)

Раздел 1

Сведения об объекте		
№ п/п	Характеристики объекта	Описание характеристик
1	2	3
1	Местоположение объекта	Воронежская область, Лискинский муниципальный район, Петропавловское сельское поселение, хутор Прияр
2	Площадь объекта \pm величина погрешности определения площади ($P \pm \Delta P$)	8334 \pm 320 м ²
3	Иные характеристики объекта	-

Раздел 2

Сведения о местоположении границ объекта					
1. Система координат: МСК - 36, зона 1					
2. Сведения о характерных точках границ объекта					
Обозначение характерных точек границ	Координаты, м		Метод определения координат характерной точки	Средняя квадратическая погрешность положения характерной точки (Mt), м	Описание обозначения точки на местности (при наличии)
	X	Y			
1	2	3	4	5	6
1	417076.87	1347448.39	Аналитический	0.10	-
2	417162.56	1347488.27	Аналитический	0.10	-
3	417162.83	1347491.46	Аналитический	0.10	-
4	417131.14	1347537.74	Аналитический	0.10	-
5	417105.88	1347573.43	Аналитический	0.10	-
6	417040.59	1347522.67	Аналитический	0.10	-
7	417058.24	1347481.67	Аналитический	0.10	-
1	417076.87	1347448.39	Аналитический	0.10	-
3. Сведения о характерных точках части (частей) границы объекта					
Обозначение характерных точек части границы	Координаты, м		Метод определения координат характерной точки	Средняя квадратическая погрешность положения характерной точки (Mt), м	Описание обозначения точки на местности (при наличии)
	X	Y			
1	2	3	4	5	6
Часть №					
-	-	-	-	-	-

План границ объекта

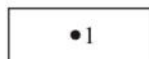


Масштаб 1:2000

Используемые условные знаки и обозначения :



границы территориальной зоны



характерная точка границ территориальной зоны

Руководитель БУВО «Нормативно-проектный центр»

Подпись *Ю.В. Шалыгина* Ю.В. Шалыгина Дата « 27 » сентября 2021 г.

Место для оттиска печати (при наличии) лица, составившего описание местоположения границ объекта



Приложение № 6
к правилам землепользования и застройки
Петропавловского сельского поселения
Лискинского муниципального района
Воронежской области

СВЕДЕНИЯ О ГРАНИЦАХ ТЕРРИТОРИАЛЬНЫХ ЗОН,
СОДЕРЖАЩИЕ ГРАФИЧЕСКОЕ ОПИСАНИЕ МЕСТОПОЛОЖЕНИЯ
ГРАНИЦ ТЕРРИТОРИАЛЬНЫХ ЗОН, ПЕРЕЧЕНЬ КООРДИНАТ
ХАРАКТЕРНЫХ ТОЧЕК ГРАНИЦ ТЕРРИТОРИАЛЬНЫХ ЗОН,
РАСПОЛОЖЕННЫХ ЗА ГРАНИЦАМИ НАСЕЛЕННЫХ ПУНКТОВ НА
ТЕРРИТОРИИ ПЕТРОПАВЛОВСКОГО СЕЛЬСКОГО ПОСЕЛЕНИЯ

ОПИСАНИЕ МЕСТОПОЛОЖЕНИЯ ГРАНИЦ

Зона улиц, дорог, инженерной и транспортной инфраструктуры за границами населенных пунктов - ИТ1

(наименование объекта, местоположение границ которого описано
(далее - объект)

Раздел 1

Сведения об объекте		
№ п/п	Характеристики объекта	Описание характеристик
1	2	3
1	Местоположение объекта	Воронежская область, Лискинский муниципальный район, Петропавловское сельское поселение
2	Площадь объекта \pm величина погрешности определения площади ($P \pm \Delta P$)	-
3	Иные характеристики объекта	-

Раздел 2

Сведения о местоположении границ объекта					
1. Система координат: МСК - 36, зона 1					
2. Сведения о характерных точках границ объекта					
Обозначение характерных точек границ	Координаты, м		Метод определения координат характерной точки	Средняя квадратическая погрешность положения характерной точки (Mt), м	Описание обозначения точки на местности (при наличии)
	X	Y			
1	2	3	4	5	6
1	439126.33	1342366.91	Аналитический	0.30	-
2	439133.38	1342377.48	Аналитический	0.30	-
3	439120.41	1342394.95	Аналитический	0.30	-
4	439107.24	1342414.03	Аналитический	0.30	-
5	439091.87	1342435.76	Аналитический	0.30	-
6	439090.86	1342441.62	Аналитический	0.30	-
7	439088.58	1342444.70	Аналитический	0.30	-
8	439084.72	1342445.61	Аналитический	0.30	-
9	438918.90	1342670.59	Аналитический	0.30	-
10	438707.20	1342956.92	Аналитический	0.30	-
11	438456.46	1343296.58	Аналитический	0.30	-
12	438445.37	1343309.87	Аналитический	0.30	-
13	438443.32	1343314.98	Аналитический	0.30	-
14	438440.17	1343317.34	Аналитический	0.30	-
15	438435.01	1343319.32	Аналитический	0.30	-
16	438429.63	1343323.47	Аналитический	0.30	-
17	438420.12	1343329.50	Аналитический	0.30	-
18	438378.75	1343356.93	Аналитический	0.30	-
19	438305.75	1343393.61	Аналитический	0.30	-
20	438190.28	1343447.18	Аналитический	0.30	-
21	438144.39	1343465.69	Аналитический	0.30	-
22	438096.92	1343478.66	Аналитический	0.30	-
23	438057.46	1343480.19	Аналитический	0.30	-
24	437915.35	1343493.24	Аналитический	0.30	-
25	437726.58	1343504.81	Аналитический	0.30	-
26	437700.34	1343508.72	Аналитический	0.30	-
27	437598.05	1343529.45	Аналитический	0.30	-
28	437530.41	1343546.51	Аналитический	0.30	-
29	437483.03	1343559.83	Аналитический	0.30	-
30	437430.34	1343576.21	Аналитический	0.30	-
31	437315.25	1343612.73	Аналитический	0.30	-
32	437310.76	1343617.58	Аналитический	0.30	-
33	437307.70	1343618.47	Аналитический	0.30	-
34	437301.32	1343618.36	Аналитический	0.30	-
35	437086.75	1343687.73	Аналитический	0.30	-
36	436910.14	1343742.60	Аналитический	0.30	-

1	2	3	4	5	6
37	436859.88	1343761.72	Аналитический	0.30	-
38	436841.27	1343771.02	Аналитический	0.30	-
39	436820.12	1343782.76	Аналитический	0.30	-
40	436731.86	1343845.49	Аналитический	0.30	-
41	436717.09	1343856.59	Аналитический	0.30	-
42	436666.26	1343900.14	Аналитический	0.30	-
43	436632.93	1343931.32	Аналитический	0.30	-
44	436602.23	1343955.72	Аналитический	0.30	-
45	436569.22	1343982.28	Аналитический	0.30	-
46	436546.83	1343995.18	Аналитический	0.30	-
47	436518.11	1344005.27	Аналитический	0.30	-
48	436492.65	1344012.10	Аналитический	0.30	-
49	436454.96	1344021.26	Аналитический	0.30	-
50	436349.05	1344045.33	Аналитический	0.30	-
51	436166.97	1344087.99	Аналитический	0.30	-
52	436087.70	1344107.04	Аналитический	0.30	-
53	436071.19	1344111.68	Аналитический	0.30	-
54	436064.99	1344116.65	Аналитический	0.30	-
55	436061.35	1344121.02	Аналитический	0.30	-
56	436054.36	1344122.26	Аналитический	0.30	-
57	436047.34	1344121.05	Аналитический	0.30	-
58	436040.37	1344120.35	Аналитический	0.30	-
59	435938.59	1344154.78	Аналитический	0.30	-
60	435883.61	1344171.98	Аналитический	0.30	-
61	435834.11	1344189.62	Аналитический	0.30	-
62	435720.38	1344226.83	Аналитический	0.30	-
63	435551.48	1344281.80	Аналитический	0.30	-
64	435467.53	1344307.52	Аналитический	0.30	-
65	435438.29	1344315.43	Аналитический	0.30	-
66	435382.54	1344326.20	Аналитический	0.30	-
67	435349.16	1344327.37	Аналитический	0.30	-
68	435325.20	1344322.26	Аналитический	0.30	-
69	435289.65	1344311.01	Аналитический	0.30	-
70	435244.91	1344288.39	Аналитический	0.30	-
71	435200.77	1344266.53	Аналитический	0.30	-
72	435167.11	1344248.57	Аналитический	0.30	-
73	435131.99	1344235.10	Аналитический	0.30	-
74	435097.63	1344225.28	Аналитический	0.30	-
75	435062.55	1344219.82	Аналитический	0.30	-
76	435035.50	1344217.10	Аналитический	0.30	-
77	434937.76	1344214.54	Аналитический	0.30	-
78	434834.10	1344212.62	Аналитический	0.30	-
79	434720.43	1344206.40	Аналитический	0.30	-
80	434627.28	1344201.34	Аналитический	0.30	-
81	434608.80	1344199.69	Аналитический	0.30	-
82	434601.32	1344198.05	Аналитический	0.30	-
83	434578.48	1344193.06	Аналитический	0.30	-
84	434524.47	1344176.08	Аналитический	0.30	-

1	2	3	4	5	6
85	434438.48	1344147.98	Аналитический	0.30	-
86	434291.73	1344096.65	Аналитический	0.30	-
87	434220.23	1344069.36	Аналитический	0.30	-
88	434053.16	1344000.67	Аналитический	0.30	-
89	433999.38	1343978.44	Аналитический	0.30	-
90	433918.69	1343939.62	Аналитический	0.30	-
91	433796.62	1343879.67	Аналитический	0.30	-
92	433766.76	1343866.01	Аналитический	0.30	-
93	433727.64	1343850.87	Аналитический	0.30	-
94	433583.99	1343801.84	Аналитический	0.30	-
95	433525.81	1343783.24	Аналитический	0.30	-
96	433450.04	1343760.82	Аналитический	0.30	-
97	433314.68	1343717.72	Аналитический	0.30	-
98	433206.83	1343684.39	Аналитический	0.30	-
99	433089.11	1343652.97	Аналитический	0.30	-
100	433027.76	1343634.38	Аналитический	0.30	-
101	432986.16	1343623.56	Аналитический	0.30	-
102	432959.81	1343614.94	Аналитический	0.30	-
103	432930.75	1343603.92	Аналитический	0.30	-
104	432898.85	1343586.27	Аналитический	0.30	-
105	432792.33	1343529.93	Аналитический	0.30	-
106	432748.29	1343504.46	Аналитический	0.30	-
107	432708.88	1343481.49	Аналитический	0.30	-
108	432611.42	1343434.35	Аналитический	0.30	-
109	432597.50	1343427.02	Аналитический	0.30	-
110	432581.35	1343416.72	Аналитический	0.30	-
111	432557.57	1343398.48	Аналитический	0.30	-
112	432548.38	1343390.55	Аналитический	0.30	-
113	432530.52	1343373.03	Аналитический	0.30	-
114	432450.08	1343291.98	Аналитический	0.30	-
115	432406.19	1343251.44	Аналитический	0.30	-
116	432403.24	1343248.98	Аналитический	0.30	-
117	432164.32	1343049.89	Аналитический	0.30	-
118	432105.49	1342999.61	Аналитический	0.30	-
119	432098.43	1342993.85	Аналитический	0.30	-
120	432061.26	1342963.50	Аналитический	0.30	-
121	432044.45	1342953.44	Аналитический	0.30	-
122	432022.75	1342944.90	Аналитический	0.30	-
123	431991.48	1342939.29	Аналитический	0.30	-
124	431974.71	1342938.78	Аналитический	0.30	-
125	431941.44	1342940.32	Аналитический	0.30	-
126	431826.64	1342956.70	Аналитический	0.30	-
127	431342.11	1343031.09	Аналитический	0.30	-
128	431253.09	1343046.66	Аналитический	0.30	-
129	431132.75	1343069.55	Аналитический	0.30	-
130	431046.50	1343079.81	Аналитический	0.30	-
131	430964.56	1343088.00	Аналитический	0.30	-
132	430903.04	1343090.51	Аналитический	0.30	-

1	2	3	4	5	6
133	430834.64	1343091.57	Аналитический	0.30	-
134	430798.59	1343092.21	Аналитический	0.30	-
135	430764.60	1343095.89	Аналитический	0.30	-
136	430394.37	1343142.42	Аналитический	0.30	-
137	430390.42	1343146.80	Аналитический	0.30	-
138	430388.38	1343151.31	Аналитический	0.30	-
139	430384.05	1343152.02	Аналитический	0.30	-
140	430378.24	1343144.62	Аналитический	0.30	-
141	430229.23	1343165.37	Аналитический	0.30	-
142	429854.33	1343218.10	Аналитический	0.30	-
143	429716.94	1343235.34	Аналитический	0.30	-
144	429541.11	1343255.93	Аналитический	0.30	-
145	429536.60	1343261.20	Аналитический	0.30	-
146	429531.71	1343261.78	Аналитический	0.30	-
147	429526.37	1343257.48	Аналитический	0.30	-
148	429448.89	1343266.89	Аналитический	0.30	-
149	429356.62	1343277.62	Аналитический	0.30	-
150	429353.33	1343280.93	Аналитический	0.30	-
151	429351.22	1343283.99	Аналитический	0.30	-
152	429346.46	1343285.37	Аналитический	0.30	-
153	429341.69	1343279.36	Аналитический	0.30	-
154	429257.90	1343288.27	Аналитический	0.30	-
155	429253.62	1343297.22	Аналитический	0.30	-
156	429248.50	1343297.95	Аналитический	0.30	-
157	429245.32	1343294.05	Аналитический	0.30	-
158	429240.63	1343289.59	Аналитический	0.30	-
159	429144.08	1343300.16	Аналитический	0.30	-
160	429136.33	1343300.88	Аналитический	0.30	-
161	428925.51	1343320.39	Аналитический	0.30	-
162	428918.86	1343320.79	Аналитический	0.30	-
163	428912.06	1343325.81	Аналитический	0.30	-
164	428909.34	1343333.99	Аналитический	0.30	-
165	428914.22	1343508.00	Аналитический	0.30	-
166	428910.54	1343548.22	Аналитический	0.30	-
167	428904.71	1343569.76	Аналитический	0.30	-
168	428892.96	1343601.62	Аналитический	0.30	-
169	428880.34	1343628.29	Аналитический	0.30	-
170	428787.62	1343778.66	Аналитический	0.30	-
171	428724.47	1343875.22	Аналитический	0.30	-
172	428705.98	1343899.58	Аналитический	0.30	-
173	428679.15	1343930.95	Аналитический	0.30	-
174	428655.60	1343955.22	Аналитический	0.30	-
175	428620.97	1343983.35	Аналитический	0.30	-
176	428583.53	1344004.03	Аналитический	0.30	-
177	428535.21	1344019.23	Аналитический	0.30	-
178	428475.67	1344037.69	Аналитический	0.30	-
179	428357.17	1344066.51	Аналитический	0.30	-
180	428293.19	1344082.86	Аналитический	0.30	-

1	2	3	4	5	6
181	428206.82	1344106.94	Аналитический	0.30	-
182	428184.07	1344114.74	Аналитический	0.30	-
183	428002.65	1344166.66	Аналитический	0.30	-
184	427884.33	1344200.86	Аналитический	0.30	-
185	427741.42	1344241.62	Аналитический	0.30	-
186	427716.13	1344249.28	Аналитический	0.30	-
187	427611.67	1344279.36	Аналитический	0.30	-
188	427250.37	1344388.20	Аналитический	0.30	-
189	427195.18	1344406.36	Аналитический	0.30	-
190	427143.06	1344429.37	Аналитический	0.30	-
191	427089.12	1344456.55	Аналитический	0.30	-
192	427005.28	1344504.10	Аналитический	0.30	-
193	426929.73	1344549.46	Аналитический	0.30	-
194	426875.50	1344585.75	Аналитический	0.30	-
195	426682.30	1344710.76	Аналитический	0.30	-
196	426539.18	1344803.06	Аналитический	0.30	-
197	426422.35	1344878.99	Аналитический	0.30	-
198	426354.29	1344921.68	Аналитический	0.30	-
199	426285.80	1344966.78	Аналитический	0.30	-
200	426241.33	1345000.89	Аналитический	0.30	-
201	426109.79	1345111.36	Аналитический	0.30	-
202	425998.82	1345206.48	Аналитический	0.30	-
203	425753.52	1345411.00	Аналитический	0.30	-
204	425429.79	1345684.35	Аналитический	0.30	-
205	425382.95	1345724.36	Аналитический	0.30	-
206	425365.90	1345741.03	Аналитический	0.30	-
207	425349.54	1345759.72	Аналитический	0.30	-
208	425339.55	1345774.32	Аналитический	0.30	-
209	425324.92	1345797.59	Аналитический	0.30	-
210	425303.95	1345834.99	Аналитический	0.30	-
211	425162.83	1346162.21	Аналитический	0.30	-
212	425122.60	1346256.25	Аналитический	0.30	-
213	425102.10	1346308.62	Аналитический	0.30	-
214	425083.90	1346361.56	Аналитический	0.30	-
215	425084.93	1346366.10	Аналитический	0.30	-
216	425088.51	1346370.76	Аналитический	0.30	-
217	425082.26	1346373.61	Аналитический	0.30	-
218	425079.21	1346376.06	Аналитический	0.30	-
219	425042.25	1346500.79	Аналитический	0.30	-
220	425034.90	1346520.89	Аналитический	0.30	-
221	425020.94	1346538.53	Аналитический	0.30	-
222	425007.53	1346546.19	Аналитический	0.30	-
223	424991.40	1346546.23	Аналитический	0.30	-
224	424944.50	1346538.53	Аналитический	0.30	-
225	424876.71	1346523.95	Аналитический	0.30	-
226	424876.84	1346506.45	Аналитический	0.30	-
227	424948.77	1346521.83	Аналитический	0.30	-
228	424991.01	1346529.24	Аналитический	0.30	-

1	2	3	4	5	6
229	425003.66	1346527.82	Аналитический	0.30	-
230	425011.85	1346524.86	Аналитический	0.30	-
231	425019.30	1346513.80	Аналитический	0.30	-
232	425026.40	1346495.45	Аналитический	0.30	-
233	425065.44	1346364.58	Аналитический	0.30	-
234	425086.65	1346299.52	Аналитический	0.30	-
235	425106.59	1346250.68	Аналитический	0.30	-
236	425146.20	1346157.94	Аналитический	0.30	-
237	425286.78	1345830.42	Аналитический	0.30	-
238	425309.89	1345788.81	Аналитический	0.30	-
239	425324.89	1345765.61	Аналитический	0.30	-
240	425336.82	1345747.86	Аналитический	0.30	-
241	425353.91	1345728.34	Аналитический	0.30	-
242	425371.51	1345711.13	Аналитический	0.30	-
243	425417.62	1345670.19	Аналитический	0.30	-
244	425735.70	1345401.85	Аналитический	0.30	-
245	425737.03	1345398.75	Аналитический	0.30	-
246	425737.10	1345392.18	Аналитический	0.30	-
247	425742.85	1345393.06	Аналитический	0.30	-
248	425746.53	1345392.77	Аналитический	0.30	-
249	425988.90	1345191.09	Аналитический	0.30	-
250	426137.18	1345067.07	Аналитический	0.30	-
251	426231.42	1344987.81	Аналитический	0.30	-
252	426276.70	1344953.11	Аналитический	0.30	-
253	426344.72	1344908.96	Аналитический	0.30	-
254	426415.16	1344864.47	Аналитический	0.30	-
255	426530.42	1344789.13	Аналитический	0.30	-
256	426673.63	1344696.64	Аналитический	0.30	-
257	426865.88	1344570.52	Аналитический	0.30	-
258	426919.94	1344535.84	Аналитический	0.30	-
259	426995.72	1344487.88	Аналитический	0.30	-
260	427078.40	1344438.49	Аналитический	0.30	-
261	427133.49	1344410.25	Аналитический	0.30	-
262	427187.25	1344387.69	Аналитический	0.30	-
263	427246.14	1344367.06	Аналитический	0.30	-
264	427604.27	1344260.29	Аналитический	0.30	-
265	427710.15	1344229.59	Аналитический	0.30	-
266	427717.80	1344225.00	Аналитический	0.30	-
267	427721.89	1344218.41	Аналитический	0.30	-
268	427726.58	1344217.20	Аналитический	0.30	-
269	427729.99	1344221.10	Аналитический	0.30	-
270	427734.77	1344222.64	Аналитический	0.30	-
271	427993.90	1344147.83	Аналитический	0.30	-
272	428176.08	1344093.21	Аналитический	0.30	-
273	428199.63	1344085.47	Аналитический	0.30	-
274	428263.69	1344068.73	Аналитический	0.30	-
275	428287.76	1344062.41	Аналитический	0.30	-
276	428351.82	1344047.12	Аналитический	0.30	-

1	2	3	4	5	6
277	428472.11	1344017.44	Аналитический	0.30	-
278	428530.27	1344003.06	Аналитический	0.30	-
279	428578.79	1343988.45	Аналитический	0.30	-
280	428612.97	1343967.85	Аналитический	0.30	-
281	428648.04	1343938.93	Аналитический	0.30	-
282	428665.54	1343921.03	Аналитический	0.30	-
283	428691.76	1343890.49	Аналитический	0.30	-
284	428710.20	1343866.42	Аналитический	0.30	-
285	428774.10	1343770.02	Аналитический	0.30	-
286	428865.51	1343621.27	Аналитический	0.30	-
287	428874.85	1343602.05	Аналитический	0.30	-
288	428887.47	1343569.12	Аналитический	0.30	-
289	428893.78	1343545.22	Аналитический	0.30	-
290	428897.55	1343513.33	Аналитический	0.30	-
291	428891.63	1343330.86	Аналитический	0.30	-
292	428890.73	1343301.75	Аналитический	0.30	-
293	428904.97	1343301.47	Аналитический	0.30	-
294	428915.49	1343305.79	Аналитический	0.30	-
295	429134.52	1343284.26	Аналитический	0.30	-
296	429152.85	1343282.94	Аналитический	0.30	-
297	429235.46	1343274.49	Аналитический	0.30	-
298	429240.81	1343272.31	Аналитический	0.30	-
299	429245.16	1343264.61	Аналитический	0.30	-
300	429250.33	1343264.27	Аналитический	0.30	-
301	429254.58	1343271.49	Аналитический	0.30	-
302	429346.99	1343260.81	Аналитический	0.30	-
303	429433.53	1343250.34	Аналитический	0.30	-
304	429525.47	1343239.59	Аналитический	0.30	-
305	429528.73	1343233.80	Аналитический	0.30	-
306	429534.79	1343234.18	Аналитический	0.30	-
307	429539.19	1343238.03	Аналитический	0.30	-
308	429717.38	1343218.25	Аналитический	0.30	-
309	429853.00	1343200.39	Аналитический	0.30	-
310	430376.83	1343126.33	Аналитический	0.30	-
311	430381.28	1343122.79	Аналитический	0.30	-
312	430384.95	1343122.16	Аналитический	0.30	-
313	430389.56	1343124.45	Аналитический	0.30	-
314	430762.98	1343078.15	Аналитический	0.30	-
315	430798.07	1343075.38	Аналитический	0.30	-
316	430838.96	1343074.91	Аналитический	0.30	-
317	430901.92	1343074.52	Аналитический	0.30	-
318	430963.09	1343071.01	Аналитический	0.30	-
319	431045.26	1343063.66	Аналитический	0.30	-
320	431130.15	1343053.51	Аналитический	0.30	-
321	431251.05	1343030.39	Аналитический	0.30	-
322	431339.49	1343014.85	Аналитический	0.30	-
323	431823.53	1342940.52	Аналитический	0.30	-
324	431938.34	1342923.82	Аналитический	0.30	-

1	2	3	4	5	6
325	431974.52	1342922.17	Аналитический	0.30	-
326	431993.19	1342922.94	Аналитический	0.30	-
327	432026.89	1342927.98	Аналитический	0.30	-
328	432051.67	1342936.84	Аналитический	0.30	-
329	432070.31	1342947.12	Аналитический	0.30	-
330	432117.30	1342985.84	Аналитический	0.30	-
331	432173.87	1343035.02	Аналитический	0.30	-
332	432416.62	1343237.61	Аналитический	0.30	-
333	432528.75	1343348.87	Аналитический	0.30	-
334	432539.56	1343358.60	Аналитический	0.30	-
335	432558.76	1343376.52	Аналитический	0.30	-
336	432579.80	1343394.85	Аналитический	0.30	-
337	432610.46	1343415.08	Аналитический	0.30	-
338	432741.80	1343485.89	Аналитический	0.30	-
339	432789.78	1343510.83	Аналитический	0.30	-
340	432910.11	1343572.89	Аналитический	0.30	-
341	432937.98	1343589.05	Аналитический	0.30	-
342	432967.50	1343602.65	Аналитический	0.30	-
343	432991.51	1343609.23	Аналитический	0.30	-
344	433031.25	1343617.95	Аналитический	0.30	-
345	433095.66	1343635.56	Аналитический	0.30	-
346	433211.94	1343666.84	Аналитический	0.30	-
347	433321.38	1343700.56	Аналитический	0.30	-
348	433421.61	1343732.74	Аналитический	0.30	-
349	433454.99	1343743.46	Аналитический	0.30	-
350	433498.41	1343756.40	Аналитический	0.30	-
351	433530.62	1343767.42	Аналитический	0.30	-
352	433593.62	1343790.59	Аналитический	0.30	-
353	433733.19	1343837.49	Аналитический	0.30	-
354	433776.13	1343853.88	Аналитический	0.30	-
355	433805.80	1343868.85	Аналитический	0.30	-
356	433927.00	1343928.18	Аналитический	0.30	-
357	434008.35	1343966.05	Аналитический	0.30	-
358	434061.20	1343986.66	Аналитический	0.30	-
359	434227.32	1344052.89	Аналитический	0.30	-
360	434297.34	1344079.46	Аналитический	0.30	-
361	434395.35	1344114.22	Аналитический	0.30	-
362	434445.02	1344131.84	Аналитический	0.30	-
363	434528.17	1344162.09	Аналитический	0.30	-
364	434549.91	1344170.84	Аналитический	0.30	-
365	434587.97	1344180.10	Аналитический	0.30	-
366	434601.44	1344182.04	Аналитический	0.30	-
367	434604.85	1344181.68	Аналитический	0.30	-
368	434612.40	1344183.13	Аналитический	0.30	-
369	434616.43	1344183.80	Аналитический	0.30	-
370	434620.32	1344186.08	Аналитический	0.30	-
371	434641.41	1344188.51	Аналитический	0.30	-
372	434720.43	1344194.15	Аналитический	0.30	-

1	2	3	4	5	6
373	434832.50	1344198.24	Аналитический	0.30	-
374	434938.71	1344198.57	Аналитический	0.30	-
375	435039.18	1344201.93	Аналитический	0.30	-
376	435064.73	1344203.36	Аналитический	0.30	-
377	435104.35	1344210.31	Аналитический	0.30	-
378	435139.48	1344220.46	Аналитический	0.30	-
379	435171.74	1344233.87	Аналитический	0.30	-
380	435209.45	1344252.38	Аналитический	0.30	-
381	435253.05	1344273.27	Аналитический	0.30	-
382	435297.57	1344294.46	Аналитический	0.30	-
383	435328.92	1344306.81	Аналитический	0.30	-
384	435349.84	1344310.75	Аналитический	0.30	-
385	435373.76	1344310.94	Аналитический	0.30	-
386	435432.36	1344300.62	Аналитический	0.30	-
387	435463.16	1344292.14	Аналитический	0.30	-
388	435547.57	1344266.53	Аналитический	0.30	-
389	435714.30	1344208.86	Аналитический	0.30	-
390	435829.65	1344170.82	Аналитический	0.30	-
391	435879.36	1344154.91	Аналитический	0.30	-
392	435932.98	1344137.68	Аналитический	0.30	-
393	436039.15	1344101.76	Аналитический	0.30	-
394	436049.13	1344094.16	Аналитический	0.30	-
395	436049.63	1344093.28	Аналитический	0.30	-
396	436050.78	1344089.02	Аналитический	0.30	-
397	436053.19	1344080.64	Аналитический	0.30	-
398	436058.69	1344054.77	Аналитический	0.30	-
399	436064.88	1344024.53	Аналитический	0.30	-
400	436086.78	1343916.48	Аналитический	0.30	-
401	436093.69	1343881.98	Аналитический	0.30	-
402	436114.50	1343876.64	Аналитический	0.30	-
403	436108.25	1343906.41	Аналитический	0.30	-
404	436086.42	1344014.91	Аналитический	0.30	-
405	436080.86	1344045.38	Аналитический	0.30	-
406	436077.42	1344067.20	Аналитический	0.30	-
407	436076.10	1344078.16	Аналитический	0.30	-
408	436077.76	1344082.20	Аналитический	0.30	-
409	436080.91	1344085.60	Аналитический	0.30	-
410	436085.99	1344088.94	Аналитический	0.30	-
411	436162.82	1344070.47	Аналитический	0.30	-
412	436345.70	1344028.00	Аналитический	0.30	-
413	436451.20	1344004.16	Аналитический	0.30	-
414	436488.33	1343994.61	Аналитический	0.30	-
415	436512.85	1343987.78	Аналитический	0.30	-
416	436538.80	1343978.18	Аналитический	0.30	-
417	436561.39	1343966.14	Аналитический	0.30	-
418	436593.87	1343940.60	Аналитический	0.30	-
419	436622.95	1343915.87	Аналитический	0.30	-
420	436657.18	1343886.29	Аналитический	0.30	-

1	2	3	4	5	6
421	436707.53	1343842.78	Аналитический	0.30	-
422	436719.49	1343833.62	Аналитический	0.30	-
423	436810.27	1343768.31	Аналитический	0.30	-
424	436833.12	1343754.21	Аналитический	0.30	-
425	436852.57	1343744.53	Аналитический	0.30	-
426	436904.94	1343724.65	Аналитический	0.30	-
427	437080.52	1343670.97	Аналитический	0.30	-
428	437297.14	1343601.45	Аналитический	0.30	-
429	437300.53	1343599.37	Аналитический	0.30	-
430	437302.76	1343598.71	Аналитический	0.30	-
431	437306.75	1343598.40	Аналитический	0.30	-
432	437413.16	1343566.90	Аналитический	0.30	-
433	437476.75	1343546.38	Аналитический	0.30	-
434	437525.46	1343533.92	Аналитический	0.30	-
435	437593.28	1343515.23	Аналитический	0.30	-
436	437696.34	1343495.13	Аналитический	0.30	-
437	437724.86	1343490.88	Аналитический	0.30	-
438	437914.54	1343478.87	Аналитический	0.30	-
439	438064.09	1343466.84	Аналитический	0.30	-
440	438091.40	1343463.49	Аналитический	0.30	-
441	438139.67	1343450.89	Аналитический	0.30	-
442	438181.50	1343433.56	Аналитический	0.30	-
443	438299.33	1343377.95	Аналитический	0.30	-
444	438367.97	1343342.38	Аналитический	0.30	-
445	438412.28	1343314.99	Аналитический	0.30	-
446	438427.82	1343302.41	Аналитический	0.30	-
447	438446.86	1343284.47	Аналитический	0.30	-
448	438697.85	1342951.86	Аналитический	0.30	-
449	438909.53	1342663.71	Аналитический	0.30	-
450	439071.93	1342442.24	Аналитический	0.30	-
451	439097.31	1342408.30	Аналитический	0.30	-
452	439097.97	1342402.26	Аналитический	0.30	-
453	439098.14	1342396.77	Аналитический	0.30	-
454	439101.30	1342392.47	Аналитический	0.30	-
455	439108.88	1342391.48	Аналитический	0.30	-
1	439126.33	1342366.91	Аналитический	0.30	-
456	436039.46	1342892.00	Аналитический	0.30	-
457	436049.14	1342901.08	Аналитический	0.30	-
458	436056.12	1342912.38	Аналитический	0.30	-
459	436058.27	1342916.39	Аналитический	0.30	-
460	436063.42	1342928.64	Аналитический	0.30	-
461	436069.94	1342945.09	Аналитический	0.30	-
462	436074.38	1342957.66	Аналитический	0.30	-
463	436081.13	1342978.72	Аналитический	0.30	-
464	436087.81	1342999.82	Аналитический	0.30	-
465	436095.60	1343025.19	Аналитический	0.30	-
466	436104.76	1343054.77	Аналитический	0.30	-

1	2	3	4	5	6
467	436112.72	1343080.08	Аналитический	0.30	-
468	436117.93	1343096.99	Аналитический	0.30	-
469	436124.45	1343118.14	Аналитический	0.30	-
470	436133.43	1343147.77	Аналитический	0.30	-
471	436148.34	1343194.07	Аналитический	0.30	-
472	436171.12	1343265.73	Аналитический	0.30	-
473	436186.10	1343310.42	Аналитический	0.30	-
474	436198.27	1343348.79	Аналитический	0.30	-
475	436211.83	1343391.43	Аналитический	0.30	-
476	436217.94	1343415.33	Аналитический	0.30	-
477	436219.39	1343424.11	Аналитический	0.30	-
478	436219.81	1343428.50	Аналитический	0.30	-
479	436220.47	1343439.61	Аналитический	0.30	-
480	436220.29	1343448.56	Аналитический	0.30	-
481	436218.73	1343461.80	Аналитический	0.30	-
482	436216.44	1343474.92	Аналитический	0.30	-
483	436209.63	1343505.19	Аналитический	0.30	-
484	436201.51	1343535.07	Аналитический	0.30	-
485	436194.83	1343560.77	Аналитический	0.30	-
486	436187.69	1343586.37	Аналитический	0.30	-
487	436182.05	1343607.75	Аналитический	0.30	-
488	436172.82	1343641.95	Аналитический	0.30	-
489	436163.85	1343676.20	Аналитический	0.30	-
490	436152.77	1343716.89	Аналитический	0.30	-
491	436142.56	1343755.39	Аналитический	0.30	-
492	436136.09	1343781.15	Аналитический	0.30	-
493	436130.70	1343802.62	Аналитический	0.30	-
494	436126.01	1343822.80	Аналитический	0.30	-
495	436105.43	1343828.53	Аналитический	0.30	-
496	436112.18	1343800.13	Аналитический	0.30	-
497	436120.33	1343765.81	Аналитический	0.30	-
498	436126.55	1343740.08	Аналитический	0.30	-
499	436132.79	1343714.37	Аналитический	0.30	-
500	436139.03	1343688.62	Аналитический	0.30	-
501	436147.21	1343658.85	Аналитический	0.30	-
502	436153.08	1343637.60	Аналитический	0.30	-
503	436162.48	1343603.60	Аналитический	0.30	-
504	436170.71	1343573.84	Аналитический	0.30	-
505	436175.41	1343556.84	Аналитический	0.30	-
506	436179.91	1343539.80	Аналитический	0.30	-
507	436189.81	1343501.37	Аналитический	0.30	-
508	436194.06	1343484.30	Аналитический	0.30	-
509	436197.37	1343467.04	Аналитический	0.30	-
510	436200.30	1343445.36	Аналитический	0.30	-
511	436200.35	1343440.98	Аналитический	0.30	-
512	436199.93	1343432.26	Аналитический	0.30	-
513	436199.36	1343427.89	Аналитический	0.30	-
514	436198.68	1343418.50	Аналитический	0.30	-

1	2	3	4	5	6
515	436197.40	1343410.39	Аналитический	0.30	-
516	436133.03	1343208.90	Аналитический	0.30	-
517	436108.44	1343128.68	Аналитический	0.30	-
518	436100.59	1343103.41	Аналитический	0.30	-
519	436092.74	1343078.14	Аналитический	0.30	-
520	436083.57	1343048.66	Аналитический	0.30	-
521	436073.10	1343014.97	Аналитический	0.30	-
522	436066.39	1342993.98	Аналитический	0.30	-
523	436055.54	1342960.41	Аналитический	0.30	-
524	436052.85	1342952.08	Аналитический	0.30	-
525	436049.58	1342943.89	Аналитический	0.30	-
526	436044.67	1342931.60	Аналитический	0.30	-
527	436039.11	1342919.83	Аналитический	0.30	-
528	436030.15	1342907.79	Аналитический	0.30	-
529	436027.90	1342905.90	Аналитический	0.30	-
456	436039.46	1342892.00	Аналитический	0.30	-
530	425147.95	1346560.60	Аналитический	0.10	-
531	425147.23	1346620.39	Аналитический	0.10	-
532	425081.95	1346619.45	Аналитический	0.10	-
533	425082.83	1346559.66	Аналитический	0.10	-
530	425147.95	1346560.60	Аналитический	0.10	-
534	424353.64	1346400.86	Картометрический	1.00	-
535	424354.24	1346408.70	Картометрический	1.00	-
536	424349.10	1346406.85	Картометрический	1.00	-
537	424338.37	1346407.93	Картометрический	1.00	-
538	424318.22	1346417.07	Картометрический	1.00	-
539	424301.47	1346427.34	Картометрический	1.00	-
540	424277.60	1346441.04	Аналитический	0.30	-
541	424265.35	1346448.16	Аналитический	0.30	-
542	424241.54	1346460.11	Аналитический	0.30	-
543	424210.41	1346472.06	Аналитический	0.30	-
544	424179.87	1346479.08	Аналитический	0.30	-
545	424147.44	1346480.27	Аналитический	0.30	-
546	424088.15	1346480.79	Аналитический	0.30	-
547	424083.17	1346483.28	Аналитический	0.30	-
548	424078.45	1346487.68	Аналитический	0.30	-
549	424072.86	1346483.00	Аналитический	0.30	-
550	424069.00	1346480.26	Аналитический	0.30	-
551	424021.22	1346482.24	Аналитический	0.30	-
552	423786.64	1346482.57	Аналитический	0.30	-
553	423760.32	1346477.66	Аналитический	0.30	-
554	423756.82	1346480.47	Аналитический	0.30	-
555	423752.14	1346485.37	Аналитический	0.30	-
556	423747.57	1346480.31	Аналитический	0.30	-
557	423743.96	1346478.19	Аналитический	0.30	-
558	423724.36	1346480.22	Аналитический	0.30	-

1	2	3	4	5	6
559	423713.00	1346484.68	Аналитический	0.30	-
560	423708.70	1346486.37	Аналитический	0.30	-
561	423697.36	1346502.08	Аналитический	0.30	-
562	423688.17	1346517.51	Аналитический	0.30	-
563	423510.62	1346863.31	Аналитический	0.30	-
564	423469.31	1346940.70	Аналитический	0.30	-
565	423419.04	1347035.63	Аналитический	0.30	-
566	423326.73	1347208.46	Аналитический	0.30	-
567	423252.54	1347339.15	Аналитический	0.30	-
568	423220.54	1347396.02	Аналитический	0.30	-
569	423204.67	1347423.95	Аналитический	0.30	-
570	423192.18	1347443.79	Аналитический	0.30	-
571	423113.43	1347555.18	Аналитический	0.30	-
572	423096.47	1347581.70	Аналитический	0.30	-
573	423079.71	1347607.45	Аналитический	0.30	-
574	423033.86	1347685.69	Аналитический	0.30	-
575	423023.69	1347709.30	Аналитический	0.30	-
576	423010.44	1347741.63	Аналитический	0.30	-
577	422993.46	1347779.54	Аналитический	0.30	-
578	422974.28	1347805.93	Аналитический	0.30	-
579	422943.83	1347830.97	Аналитический	0.30	-
580	422906.51	1347854.17	Аналитический	0.30	-
581	422742.69	1347948.46	Аналитический	0.30	-
582	422697.68	1347973.28	Аналитический	0.30	-
583	422625.68	1348015.65	Аналитический	0.30	-
584	422473.05	1348097.63	Аналитический	0.30	-
585	422444.25	1348114.09	Аналитический	0.30	-
586	422409.80	1348133.46	Аналитический	0.30	-
587	422409.34	1348132.88	Аналитический	0.30	-
588	422317.88	1348175.41	Аналитический	0.30	-
589	422411.75	1348120.93	Аналитический	0.30	-
590	422441.30	1348104.09	Аналитический	0.30	-
591	422470.28	1348087.44	Аналитический	0.30	-
592	422619.53	1348003.17	Аналитический	0.30	-
593	422693.23	1347959.39	Аналитический	0.30	-
594	422737.97	1347932.69	Аналитический	0.30	-
595	422896.12	1347837.70	Аналитический	0.30	-
596	422927.51	1347819.82	Аналитический	0.30	-
597	422960.44	1347794.70	Аналитический	0.30	-
598	422978.97	1347769.21	Аналитический	0.30	-
599	422994.77	1347732.43	Аналитический	0.30	-
600	423007.21	1347702.84	Аналитический	0.30	-
601	423018.95	1347676.35	Аналитический	0.30	-
602	423064.55	1347597.68	Аналитический	0.30	-
603	423081.54	1347570.34	Аналитический	0.30	-
604	423099.22	1347545.22	Аналитический	0.30	-
605	423177.39	1347433.86	Аналитический	0.30	-
606	423189.49	1347414.92	Аналитический	0.30	-

1	2	3	4	5	6
607	423205.72	1347386.93	Аналитический	0.30	-
608	423237.38	1347330.58	Аналитический	0.30	-
609	423309.39	1347201.22	Аналитический	0.30	-
610	423402.53	1347024.89	Аналитический	0.30	-
611	423454.07	1346930.50	Аналитический	0.30	-
612	423494.53	1346854.47	Аналитический	0.30	-
613	423672.69	1346509.33	Аналитический	0.30	-
614	423683.26	1346492.40	Аналитический	0.30	-
615	423698.95	1346470.63	Аналитический	0.30	-
616	423716.51	1346463.97	Аналитический	0.30	-
617	423731.77	1346459.94	Аналитический	0.30	-
618	423742.78	1346459.32	Аналитический	0.30	-
619	423749.17	1346456.56	Аналитический	0.30	-
620	423755.63	1346459.74	Аналитический	0.30	-
621	423804.67	1346459.79	Аналитический	0.30	-
622	423801.01	1346476.92	Аналитический	0.30	-
623	424152.32	1346468.55	Аналитический	0.30	-
624	424171.12	1346473.95	Картометрический	1.00	-
534	424353.64	1346400.86	Картометрический	1.00	-
625	424328.46	1346509.68	Картометрический	1.00	-
626	424331.11	1346538.10	Картометрический	1.00	-
627	424413.95	1347001.35	Картометрический	1.00	-
628	424433.31	1347034.70	Картометрический	1.00	-
629	424416.40	1347040.81	Картометрический	1.00	-
630	424402.83	1347007.99	Картометрический	1.00	-
631	424395.37	1346976.46	Картометрический	1.00	-
632	424385.12	1346971.93	Картометрический	1.00	-
633	424367.13	1346974.26	Картометрический	1.00	-
634	424350.21	1346978.97	Картометрический	1.00	-
635	424337.63	1346988.17	Картометрический	1.00	-
636	424327.92	1347007.93	Картометрический	1.00	-
637	424325.27	1347020.24	Картометрический	1.00	-
638	424330.45	1347020.85	Картометрический	1.00	-
639	424329.00	1347037.89	Картометрический	1.00	-
640	424302.50	1347034.41	Картометрический	1.00	-
641	424304.14	1347018.52	Картометрический	1.00	-
642	424310.67	1347015.45	Картометрический	1.00	-
643	424311.01	1347006.55	Картометрический	1.00	-
644	424320.21	1346984.49	Картометрический	1.00	-
645	424334.83	1346968.87	Картометрический	1.00	-
646	424358.01	1346958.04	Картометрический	1.00	-
647	424385.42	1346955.06	Картометрический	1.00	-
648	424392.52	1346944.38	Картометрический	1.00	-
649	424371.21	1346820.93	Картометрический	1.00	-
650	424355.89	1346724.25	Картометрический	1.00	-
651	424336.40	1346586.88	Картометрический	1.00	-
652	424331.66	1346576.67	Картометрический	1.00	-

1	2	3	4	5	6
653	424325.86	1346536.28	Картометрический	1.00	-
654	424323.01	1346514.63	Картометрический	1.00	-
625	424328.46	1346509.68	Картометрический	1.00	-
655	422175.97	1348257.77	Картометрический	5.00	-
656	422140.10	1348286.21	Картометрический	5.00	-
657	422138.03	1348288.47	Картометрический	5.00	-
658	422137.06	1348286.87	Картометрический	5.00	-
659	422137.64	1348284.14	Картометрический	5.00	-
660	422138.17	1348279.34	Картометрический	5.00	-
661	422138.00	1348273.07	Картометрический	5.00	-
662	422137.30	1348269.31	Картометрический	5.00	-
663	422134.89	1348264.30	Картометрический	5.00	-
664	422141.10	1348261.61	Картометрический	5.00	-
665	422153.95	1348267.07	Картометрический	5.00	-
666	422163.22	1348265.21	Картометрический	5.00	-
655	422175.97	1348257.77	Картометрический	5.00	-
667	422224.57	1348389.04	Картометрический	1.00	-
668	422247.30	1348409.99	Картометрический	1.00	-
669	422339.99	1348486.38	Картометрический	1.00	-
670	422367.86	1348510.40	Картометрический	1.00	-
671	422389.89	1348531.67	Аналитический	0.30	-
672	422472.31	1348615.16	Аналитический	0.30	-
673	422550.28	1348696.26	Аналитический	0.30	-
674	422678.64	1348835.20	Аналитический	0.30	-
675	422903.51	1349074.06	Аналитический	0.30	-
676	422971.30	1349147.04	Аналитический	0.30	-
677	423002.86	1349175.36	Аналитический	0.30	-
678	423016.12	1349179.64	Аналитический	0.30	-
679	423033.80	1349181.41	Аналитический	0.30	-
680	423182.49	1349183.69	Аналитический	0.30	-
681	423447.18	1349187.89	Аналитический	0.30	-
682	423483.73	1349191.08	Аналитический	0.30	-
683	423494.26	1349195.17	Аналитический	0.30	-
684	423501.32	1349194.32	Аналитический	0.30	-
685	423503.97	1349197.60	Аналитический	0.30	-
686	423504.84	1349202.16	Аналитический	0.30	-
687	423506.71	1349206.87	Аналитический	0.30	-
688	423510.75	1349213.95	Аналитический	0.30	-
689	423515.05	1349255.47	Аналитический	0.30	-
690	423492.36	1349558.42	Аналитический	0.30	-
691	423454.36	1350071.08	Аналитический	0.30	-
692	423412.63	1350645.98	Аналитический	0.30	-
693	423389.39	1350963.26	Аналитический	0.30	-
694	423381.05	1351083.08	Аналитический	0.30	-
695	423355.54	1351445.13	Аналитический	0.30	-
696	423328.51	1351815.94	Аналитический	0.30	-

1	2	3	4	5	6
697	423310.85	1352069.11	Аналитический	0.30	-
698	423300.74	1352213.44	Аналитический	0.30	-
699	423272.04	1352592.13	Аналитический	0.30	-
700	423246.66	1352959.74	Аналитический	0.30	-
701	423249.89	1352962.67	Аналитический	0.30	-
702	423249.39	1352966.96	Аналитический	0.30	-
703	423245.99	1352969.22	Аналитический	0.30	-
704	423220.94	1353321.05	Аналитический	0.30	-
705	423216.67	1353352.41	Аналитический	0.30	-
706	423212.70	1353373.33	Аналитический	0.30	-
707	423152.02	1353576.73	Аналитический	0.30	-
708	423026.16	1354028.93	Аналитический	0.30	-
709	422916.41	1354413.10	Аналитический	0.30	-
710	422891.56	1354499.96	Аналитический	0.30	-
711	422776.18	1354908.76	Аналитический	0.30	-
712	422669.44	1355273.19	Аналитический	0.30	-
713	422659.29	1355318.39	Аналитический	0.30	-
714	422658.34	1355341.53	Аналитический	0.30	-
715	422641.46	1355331.29	Аналитический	0.30	-
716	422642.09	1355316.18	Аналитический	0.30	-
717	422652.20	1355269.81	Аналитический	0.30	-
718	422758.77	1354902.94	Аналитический	0.30	-
719	422872.91	1354494.84	Аналитический	0.30	-
720	422898.25	1354407.93	Аналитический	0.30	-
721	423009.41	1354024.57	Картометрический	5.00	-
722	423134.73	1353571.73	Картометрический	5.00	-
723	423195.81	1353369.03	Картометрический	5.00	-
724	423199.82	1353349.15	Картометрический	5.00	-
725	423202.29	1353330.43	Картометрический	5.00	-
726	423228.88	1352968.12	Картометрический	5.00	-
727	423225.80	1352963.36	Картометрический	5.00	-
728	423225.92	1352959.04	Картометрический	5.00	-
729	423229.80	1352955.22	Картометрический	5.00	-
730	423255.18	1352591.90	Картометрический	5.00	-
731	423283.24	1352211.80	Картометрический	5.00	-
732	423293.17	1352075.92	Картометрический	5.00	-
733	423291.98	1352073.15	Картометрический	5.00	-
734	423289.61	1352070.34	Картометрический	5.00	-
735	423289.93	1352066.30	Картометрический	5.00	-
736	423292.67	1352064.01	Картометрический	5.00	-
737	423294.31	1352060.62	Картометрический	5.00	-
738	423312.71	1351815.32	Картометрический	5.00	-
739	423338.99	1351444.40	Картометрический	5.00	-
740	423364.07	1351081.22	Картометрический	5.00	-
741	423372.68	1350963.05	Картометрический	5.00	-
742	423396.05	1350645.50	Картометрический	5.00	-
743	423438.00	1350070.72	Картометрический	5.00	-
744	423476.12	1349556.34	Картометрический	5.00	-

1	2	3	4	5	6
745	423498.92	1349255.75	Картометрический	5.00	-
746	423495.13	1349222.39	Картометрический	5.00	-
747	423492.45	1349217.62	Картометрический	5.00	-
748	423485.93	1349211.86	Картометрический	5.00	-
749	423476.60	1349208.03	Картометрический	5.00	-
750	423446.79	1349205.70	Картометрический	5.00	-
751	423181.21	1349202.53	Картометрический	5.00	-
752	423032.98	1349200.19	Картометрический	5.00	-
753	423012.57	1349198.37	Картометрический	5.00	-
754	422990.42	1349189.72	Картометрический	5.00	-
755	422976.25	1349177.00	Картометрический	5.00	-
756	422972.32	1349176.26	Картометрический	5.00	-
757	422967.32	1349177.09	Картометрический	5.00	-
758	422964.08	1349174.42	Картометрический	5.00	-
759	422963.72	1349168.56	Картометрический	5.00	-
760	422962.07	1349164.28	Картометрический	5.00	-
761	422890.25	1349086.92	Картометрический	5.00	-
762	422664.97	1348847.30	Картометрический	1.00	-
763	422514.54	1348687.73	Картометрический	1.00	-
764	422459.72	1348626.12	Картометрический	1.00	-
765	422380.20	1348541.62	Картометрический	1.00	-
766	422357.63	1348519.70	Картометрический	1.00	-
767	422331.45	1348497.18	Картометрический	1.00	-
768	422240.63	1348422.25	Картометрический	1.00	-
769	422237.33	1348423.58	Картометрический	1.00	-
770	422233.69	1348426.53	Картометрический	1.00	-
771	422228.54	1348423.00	Картометрический	1.00	-
772	422223.50	1348411.94	Картометрический	1.00	-
773	422212.55	1348396.09	Картометрический	1.00	-
667	422224.57	1348389.04	Картометрический	1.00	-
774	420208.92	1349509.34	Картометрический	1.00	-
775	420212.47	1349526.53	Картометрический	1.00	-
776	420201.91	1349533.14	Картометрический	1.00	-
777	420180.06	1349528.23	Картометрический	1.00	-
778	420180.86	1349526.74	Картометрический	1.00	-
779	420181.07	1349525.62	Картометрический	1.00	-
780	420180.43	1349523.69	Картометрический	1.00	-
781	420179.87	1349522.79	Картометрический	1.00	-
782	420178.40	1349522.02	Картометрический	1.00	-
783	420174.53	1349520.92	Картометрический	1.00	-
784	420166.84	1349519.05	Картометрический	1.00	-
785	420155.31	1349512.99	Картометрический	1.00	-
786	420145.24	1349503.97	Картометрический	1.00	-
787	420124.12	1349484.37	Картометрический	1.00	-
788	420105.27	1349463.61	Картометрический	1.00	-
789	420104.16	1349462.23	Картометрический	1.00	-
790	420102.73	1349460.98	Картометрический	1.00	-

1	2	3	4	5	6
791	420101.64	1349460.12	Картометрический	1.00	-
792	420100.36	1349459.97	Картометрический	1.00	-
793	420099.19	1349459.97	Картометрический	1.00	-
794	420098.33	1349459.97	Картометрический	1.00	-
795	420090.56	1349450.62	Картометрический	1.00	-
796	420090.56	1349449.48	Картометрический	1.00	-
797	420090.56	1349448.69	Картометрический	1.00	-
798	420090.44	1349448.17	Картометрический	1.00	-
799	420089.81	1349446.91	Картометрический	1.00	-
800	420088.88	1349445.55	Картометрический	1.00	-
801	420075.43	1349430.02	Картометрический	1.00	-
802	420027.18	1349370.65	Картометрический	1.00	-
803	420018.89	1349360.70	Картометрический	1.00	-
804	420017.36	1349360.12	Картометрический	1.00	-
805	420016.01	1349359.80	Картометрический	1.00	-
806	420015.23	1349359.80	Картометрический	1.00	-
807	420014.38	1349359.80	Картометрический	1.00	-
808	420008.25	1349349.75	Картометрический	1.00	-
809	420008.45	1349347.69	Картометрический	1.00	-
810	420008.90	1349345.86	Картометрический	1.00	-
811	420008.83	1349344.02	Картометрический	1.00	-
812	420008.33	1349342.21	Картометрический	1.00	-
813	420005.41	1349338.01	Картометрический	1.00	-
814	420000.36	1349331.65	Картометрический	5.00	-
815	419994.35	1349326.49	Картометрический	5.00	-
816	419984.80	1349318.28	Картометрический	5.00	-
817	419969.76	1349308.63	Картометрический	5.00	-
818	419956.46	1349300.69	Картометрический	5.00	-
819	419945.09	1349294.81	Картометрический	5.00	-
820	419919.69	1349283.64	Картометрический	5.00	-
821	419856.88	1349261.24	Картометрический	5.00	-
822	419756.97	1349227.43	Картометрический	5.00	-
823	419635.59	1349187.17	Картометрический	5.00	-
824	419404.63	1349110.05	Картометрический	5.00	-
825	419355.82	1349093.90	Картометрический	5.00	-
826	419309.84	1349078.71	Картометрический	5.00	-
827	419293.47	1349073.18	Картометрический	5.00	-
828	419279.70	1349067.07	Картометрический	5.00	-
829	419265.58	1349059.24	Картометрический	5.00	-
830	419251.87	1349050.49	Картометрический	5.00	-
831	419238.91	1349041.72	Картометрический	5.00	-
832	419213.44	1349021.75	Картометрический	5.00	-
833	419194.06	1349007.13	Картометрический	5.00	-
834	419143.91	1348967.80	Картометрический	5.00	-
835	419026.34	1348874.18	Картометрический	5.00	-
836	419011.90	1348863.72	Картометрический	5.00	-
837	419000.67	1348854.96	Картометрический	5.00	-
838	418993.82	1348848.99	Картометрический	5.00	-

1	2	3	4	5	6
839	418993.64	1348849.12	Картометрический	5.00	-
840	418993.38	1348850.13	Картометрический	5.00	-
841	418993.38	1348851.19	Картометрический	5.00	-
842	418993.19	1348853.85	Картометрический	5.00	-
843	418993.19	1348855.52	Картометрический	5.00	-
844	418978.31	1348847.12	Картометрический	5.00	-
845	418976.99	1348840.86	Картометрический	5.00	-
846	418970.44	1348833.68	Картометрический	5.00	-
847	418951.48	1348816.96	Картометрический	5.00	-
848	418936.88	1348805.22	Картометрический	5.00	-
849	418906.69	1348782.34	Картометрический	5.00	-
850	418794.60	1348692.96	Картометрический	5.00	-
851	418641.89	1348573.29	Картометрический	5.00	-
852	418437.14	1348413.55	Картометрический	5.00	-
853	418160.58	1348201.20	Картометрический	5.00	-
854	418063.71	1348124.52	Картометрический	5.00	-
855	418004.68	1348080.90	Картометрический	5.00	-
856	417927.58	1348021.18	Картометрический	5.00	-
857	417864.77	1347986.26	Картометрический	5.00	-
858	417706.32	1347848.07	Картометрический	5.00	-
859	417655.14	1347810.02	Картометрический	5.00	-
860	417646.69	1347805.13	Картометрический	5.00	-
861	417647.15	1347804.35	Картометрический	5.00	-
862	417647.35	1347804.04	Картометрический	5.00	-
863	417648.46	1347802.36	Картометрический	5.00	-
864	417650.08	1347799.93	Картометрический	5.00	-
865	417651.71	1347797.49	Картометрический	5.00	-
866	417669.17	1347806.55	Картометрический	5.00	-
867	417688.99	1347815.20	Картометрический	5.00	-
868	417709.88	1347822.80	Картометрический	5.00	-
869	417731.54	1347830.40	Картометрический	5.00	-
870	417742.17	1347832.68	Картометрический	5.00	-
871	417911.22	1347964.33	Картометрический	5.00	-
872	417912.18	1347969.13	Картометрический	5.00	-
873	417916.71	1347979.32	Картометрический	5.00	-
874	417919.33	1347986.80	Картометрический	5.00	-
875	417927.10	1347996.72	Картометрический	5.00	-
876	418030.73	1348075.31	Картометрический	5.00	-
877	418037.02	1348080.72	Картометрический	5.00	-
878	418088.26	1348120.00	Картометрический	5.00	-
879	418089.06	1348120.77	Картометрический	5.00	-
880	418176.18	1348183.15	Картометрический	5.00	-
881	418255.57	1348250.90	Картометрический	5.00	-
882	418298.01	1348283.21	Картометрический	5.00	-
883	418340.34	1348315.77	Картометрический	5.00	-
884	418396.91	1348358.09	Картометрический	5.00	-
885	418438.09	1348388.66	Картометрический	5.00	-
886	418495.40	1348434.15	Картометрический	5.00	-

1	2	3	4	5	6
887	418605.19	1348519.44	Картометрический	5.00	-
888	418677.15	1348575.83	Картометрический	5.00	-
889	418730.59	1348619.20	Картометрический	5.00	-
890	418796.52	1348672.01	Картометрический	5.00	-
891	418830.86	1348699.13	Картометрический	5.00	-
892	418870.68	1348730.42	Картометрический	5.00	-
893	418902.81	1348756.09	Картометрический	5.00	-
894	418917.94	1348767.44	Картометрический	5.00	-
895	418948.19	1348791.87	Картометрический	5.00	-
896	418967.21	1348806.95	Картометрический	5.00	-
897	418968.87	1348807.46	Картометрический	5.00	-
898	418969.23	1348807.02	Картометрический	5.00	-
899	418969.34	1348806.47	Картометрический	5.00	-
900	418969.07	1348803.73	Картометрический	5.00	-
901	418986.03	1348810.21	Картометрический	5.00	-
902	418985.94	1348812.21	Картометрический	5.00	-
903	418985.93	1348812.46	Картометрический	5.00	-
904	418985.89	1348812.71	Картометрический	5.00	-
905	418985.72	1348814.03	Картометрический	5.00	-
906	418986.22	1348815.60	Картометрический	5.00	-
907	418986.31	1348815.86	Картометрический	5.00	-
908	418986.38	1348816.17	Картометрический	5.00	-
909	418987.03	1348819.18	Картометрический	5.00	-
910	418988.01	1348820.44	Картометрический	5.00	-
911	419002.41	1348834.36	Картометрический	5.00	-
912	419206.20	1348993.29	Картометрический	5.00	-
913	419251.26	1349029.37	Картометрический	5.00	-
914	419273.19	1349043.31	Картометрический	5.00	-
915	419293.35	1349053.91	Картометрический	5.00	-
916	419310.94	1349061.31	Картометрический	5.00	-
917	419335.74	1349069.58	Картометрический	5.00	-
918	419384.83	1349084.80	Картометрический	5.00	-
919	419470.95	1349113.45	Картометрический	5.00	-
920	419513.99	1349127.53	Картометрический	5.00	-
921	419555.96	1349141.02	Картометрический	5.00	-
922	419597.41	1349154.96	Картометрический	5.00	-
923	419635.57	1349168.00	Картометрический	5.00	-
924	419675.68	1349181.62	Картометрический	5.00	-
925	419756.42	1349208.66	Картометрический	5.00	-
926	419794.03	1349221.39	Картометрический	5.00	-
927	419850.93	1349240.54	Картометрический	5.00	-
928	419900.15	1349257.46	Картометрический	5.00	-
929	419916.49	1349262.92	Картометрический	5.00	-
930	419938.04	1349271.97	Картометрический	5.00	-
931	419948.86	1349277.19	Картометрический	5.00	-
932	419958.29	1349281.77	Картометрический	5.00	-
933	419964.84	1349285.18	Картометрический	5.00	-
934	419974.91	1349292.07	Картометрический	5.00	-

1	2	3	4	5	6
935	419980.38	1349296.68	Картометрический	5.00	-
936	419982.08	1349298.30	Картометрический	5.00	-
937	419983.69	1349299.01	Картометрический	5.00	-
938	419984.38	1349299.09	Картометрический	5.00	-
939	419985.27	1349299.18	Картометрический	5.00	-
940	419985.70	1349299.18	Картометрический	5.00	-
941	419986.04	1349298.96	Картометрический	5.00	-
942	419986.32	1349298.58	Картометрический	5.00	-
943	419986.67	1349296.83	Картометрический	5.00	-
944	420002.07	1349296.76	Картометрический	1.00	-
945	420002.97	1349300.41	Картометрический	1.00	-
946	420003.73	1349302.57	Картометрический	1.00	-
947	420004.80	1349305.44	Картометрический	1.00	-
948	420005.92	1349308.87	Картометрический	1.00	-
949	420007.04	1349312.30	Картометрический	1.00	-
950	420008.98	1349319.80	Картометрический	1.00	-
951	420020.03	1349332.47	Картометрический	1.00	-
952	420030.83	1349343.86	Картометрический	1.00	-
953	420041.51	1349354.58	Картометрический	1.00	-
954	420062.42	1349380.73	Картометрический	1.00	-
955	420085.32	1349410.17	Картометрический	1.00	-
956	420105.49	1349433.60	Картометрический	1.00	-
957	420124.86	1349456.23	Картометрический	1.00	-
958	420147.98	1349480.19	Картометрический	1.00	-
959	420161.55	1349491.86	Картометрический	1.00	-
960	420172.61	1349497.80	Картометрический	1.00	-
961	420191.95	1349506.09	Картометрический	1.00	-
962	420198.26	1349508.23	Картометрический	1.00	-
774	420208.92	1349509.34	Картометрический	1.00	-
963	437889.90	1349255.65	Картометрический	5.00	-
964	437891.03	1349263.08	Картометрический	5.00	-
965	437897.01	1349274.25	Картометрический	5.00	-
966	437920.46	1349318.02	Картометрический	5.00	-
967	437925.02	1349326.53	Картометрический	5.00	-
968	437897.29	1349338.89	Картометрический	5.00	-
969	437877.27	1349348.00	Картометрический	5.00	-
970	437828.59	1349370.18	Картометрический	5.00	-
971	437794.52	1349385.69	Картометрический	5.00	-
972	437399.79	1349576.94	Картометрический	5.00	-
973	436936.54	1349796.94	Картометрический	5.00	-
974	436726.71	1349896.36	Картометрический	5.00	-
975	436715.00	1349901.25	Картометрический	5.00	-
976	436273.00	1350110.50	Картометрический	5.00	-
977	436132.33	1350178.50	Картометрический	5.00	-
978	436062.88	1350211.51	Картометрический	5.00	-
979	435868.92	1350303.69	Картометрический	5.00	-
980	435622.37	1350418.59	Картометрический	5.00	-

1	2	3	4	5	6
981	435370.68	1350535.89	Картометрический	5.00	-
982	435006.87	1350703.51	Картометрический	5.00	-
983	434557.80	1350913.27	Картометрический	5.00	-
984	434553.50	1350915.28	Картометрический	5.00	-
985	434550.74	1350906.13	Картометрический	5.00	-
986	434535.01	1350854.00	Картометрический	5.00	-
987	434534.31	1350851.71	Картометрический	5.00	-
988	434541.96	1350847.98	Картометрический	5.00	-
989	434536.30	1350835.95	Картометрический	5.00	-
990	435111.30	1350565.25	Картометрический	5.00	-
991	435127.81	1350557.52	Картометрический	5.00	-
992	435567.67	1350350.48	Картометрический	5.00	-
993	435583.62	1350342.98	Картометрический	5.00	-
994	435861.15	1350212.35	Картометрический	5.00	-
995	435855.25	1350199.71	Картометрический	5.00	-
996	435853.01	1350195.47	Картометрический	5.00	-
997	435851.60	1350192.76	Картометрический	5.00	-
998	435850.18	1350189.97	Картометрический	5.00	-
999	435848.77	1350187.07	Картометрический	5.00	-
1000	435848.11	1350185.67	Картометрический	5.00	-
1001	435847.37	1350184.19	Картометрический	5.00	-
1002	435845.92	1350181.13	Картометрический	5.00	-
1003	435845.45	1350180.10	Картометрический	5.00	-
1004	435844.01	1350176.91	Картометрический	5.00	-
1005	435842.61	1350173.58	Картометрический	5.00	-
1006	435841.29	1350170.11	Картометрический	5.00	-
1007	435840.06	1350166.50	Картометрический	5.00	-
1008	435838.95	1350162.75	Картометрический	5.00	-
1009	435837.97	1350158.86	Картометрический	5.00	-
1010	435837.13	1350154.70	Картометрический	5.00	-
1011	435838.46	1350128.41	Картометрический	5.00	-
1012	435838.75	1350127.07	Картометрический	5.00	-
1013	435839.06	1350125.71	Картометрический	5.00	-
1014	435841.95	1350116.46	Картометрический	5.00	-
1015	435847.11	1350105.21	Картометрический	5.00	-
1016	435850.65	1350099.33	Картометрический	5.00	-
1017	435857.27	1350090.59	Картометрический	5.00	-
1018	435865.94	1350081.88	Картометрический	5.00	-
1019	435870.11	1350078.48	Картометрический	5.00	-
1020	435878.89	1350072.12	Картометрический	5.00	-
1021	435908.79	1350059.51	Картометрический	5.00	-
1022	435920.19	1350059.58	Картометрический	5.00	-
1023	435924.05	1350059.81	Картометрический	5.00	-
1024	435927.76	1350060.19	Картометрический	5.00	-
1025	435931.39	1350060.69	Картометрический	5.00	-
1026	435935.00	1350061.32	Картометрический	5.00	-
1027	435938.82	1350062.30	Картометрический	5.00	-
1028	435941.96	1350063.08	Картометрический	5.00	-

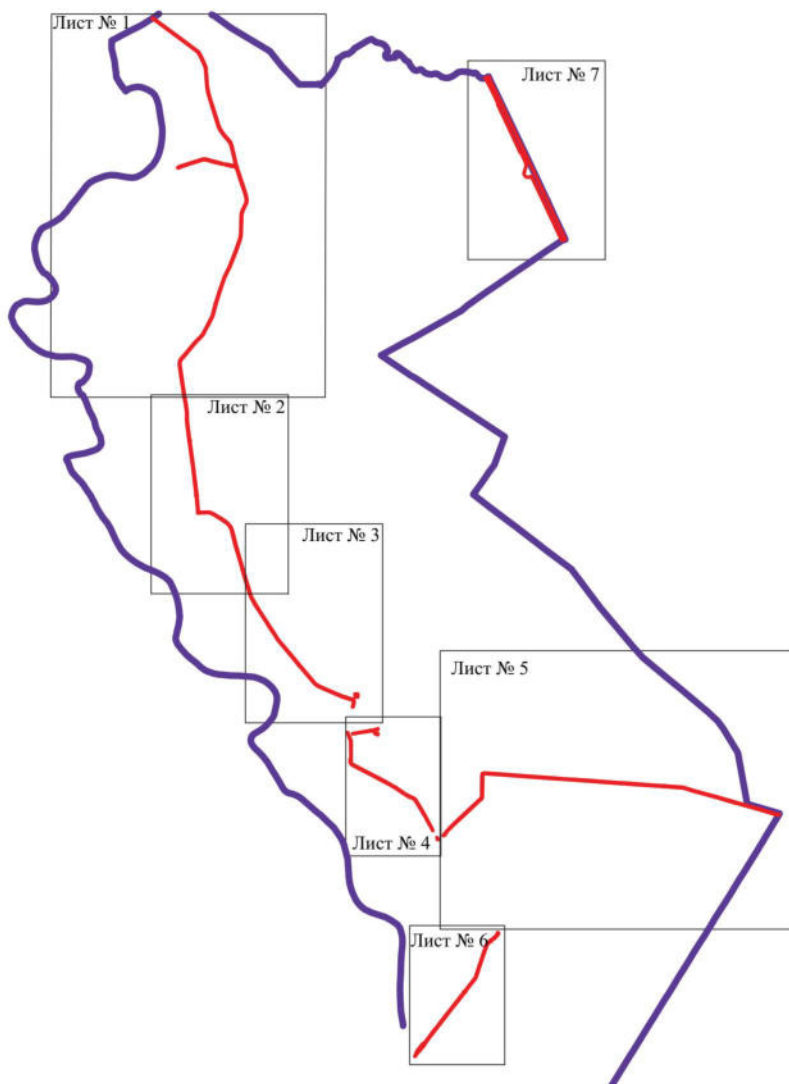
1	2	3	4	5	6
1029	435945.12	1350063.95	Картометрический	5.00	-
1030	435948.21	1350064.88	Картометрический	5.00	-
1031	435951.22	1350065.85	Картометрический	5.00	-
1032	435954.17	1350066.85	Картометрический	5.00	-
1033	435957.06	1350067.87	Картометрический	5.00	-
1034	435959.81	1350068.88	Картометрический	5.00	-
1035	435964.38	1350070.35	Картометрический	5.00	-
1036	435978.89	1350075.11	Картометрический	5.00	-
1037	435997.94	1350081.20	Картометрический	5.00	-
1038	436017.14	1350087.05	Картометрический	5.00	-
1039	436055.31	1350096.07	Картометрический	5.00	-
1040	436056.47	1350096.39	Картометрический	5.00	-
1041	436060.89	1350097.59	Картометрический	5.00	-
1042	436065.31	1350098.71	Картометрический	5.00	-
1043	436069.69	1350099.74	Картометрический	5.00	-
1044	436074.11	1350100.68	Картометрический	5.00	-
1045	436078.28	1350101.61	Картометрический	5.00	-
1046	436081.17	1350102.13	Картометрический	5.00	-
1047	436085.53	1350102.88	Картометрический	5.00	-
1048	436092.40	1350103.78	Картометрический	5.00	-
1049	436106.50	1350103.47	Картометрический	5.00	-
1050	436109.73	1350103.05	Картометрический	5.00	-
1051	436119.20	1350101.34	Картометрический	5.00	-
1052	436128.33	1350099.04	Картометрический	5.00	-
1053	436128.57	1350098.98	Картометрический	5.00	-
1054	436129.43	1350098.73	Картометрический	5.00	-
1055	436130.28	1350098.49	Картометрический	5.00	-
1056	436134.48	1350097.19	Картометрический	5.00	-
1057	436138.66	1350095.78	Картометрический	5.00	-
1058	436141.45	1350094.75	Картометрический	5.00	-
1059	436141.02	1350094.02	Картометрический	5.00	-
1060	436153.14	1350089.29	Картометрический	5.00	-
1061	436153.46	1350090.14	Картометрический	5.00	-
1062	436156.44	1350088.94	Картометрический	5.00	-
1063	436160.67	1350087.16	Картометрический	5.00	-
1064	436168.05	1350083.68	Картометрический	5.00	-
1065	436198.97	1350065.26	Картометрический	5.00	-
1066	436234.22	1350049.25	Картометрический	5.00	-
1067	436292.28	1350023.12	Картометрический	5.00	-
1068	436326.15	1350009.25	Картометрический	5.00	-
1069	436360.62	1349993.02	Картометрический	5.00	-
1070	436357.50	1349985.75	Картометрический	5.00	-
1071	436353.50	1349977.75	Картометрический	5.00	-
1072	436719.00	1349809.50	Картометрический	5.00	-
1073	437061.00	1349646.25	Картометрический	5.00	-
1074	437068.50	1349641.50	Картометрический	5.00	-
1075	437344.00	1349512.00	Картометрический	5.00	-
1076	437348.00	1349521.00	Картометрический	5.00	-

1	2	3	4	5	6
1077	437350.94	1349527.61	Картометрический	5.00	-
1078	437508.88	1349453.39	Картометрический	5.00	-
1079	437569.01	1349421.58	Картометрический	5.00	-
1080	437628.11	1349392.07	Картометрический	5.00	-
1081	437628.42	1349392.11	Картометрический	5.00	-
1082	437693.36	1349359.58	Картометрический	5.00	-
1083	437737.52	1349336.99	Картометрический	5.00	-
1084	437843.85	1349278.23	Картометрический	5.00	-
963	437889.90	1349255.65	Картометрический	5.00	-

3. Сведения о характерных точках части (частей) границы объекта

Обозначение характерных точек части границы	Координаты, м		Метод определения координат характерной точки	Средняя квадратическая погрешность положения характерной точки (Mt), м	Описание обозначения точки на местности (при наличии)
	X	Y			
1	2	3	4	5	6
Часть №					
-	-	-	-	-	-

Схема расположения листов плана границ объекта



Масштаб 1:100000

Используемые условные знаки и обозначения:

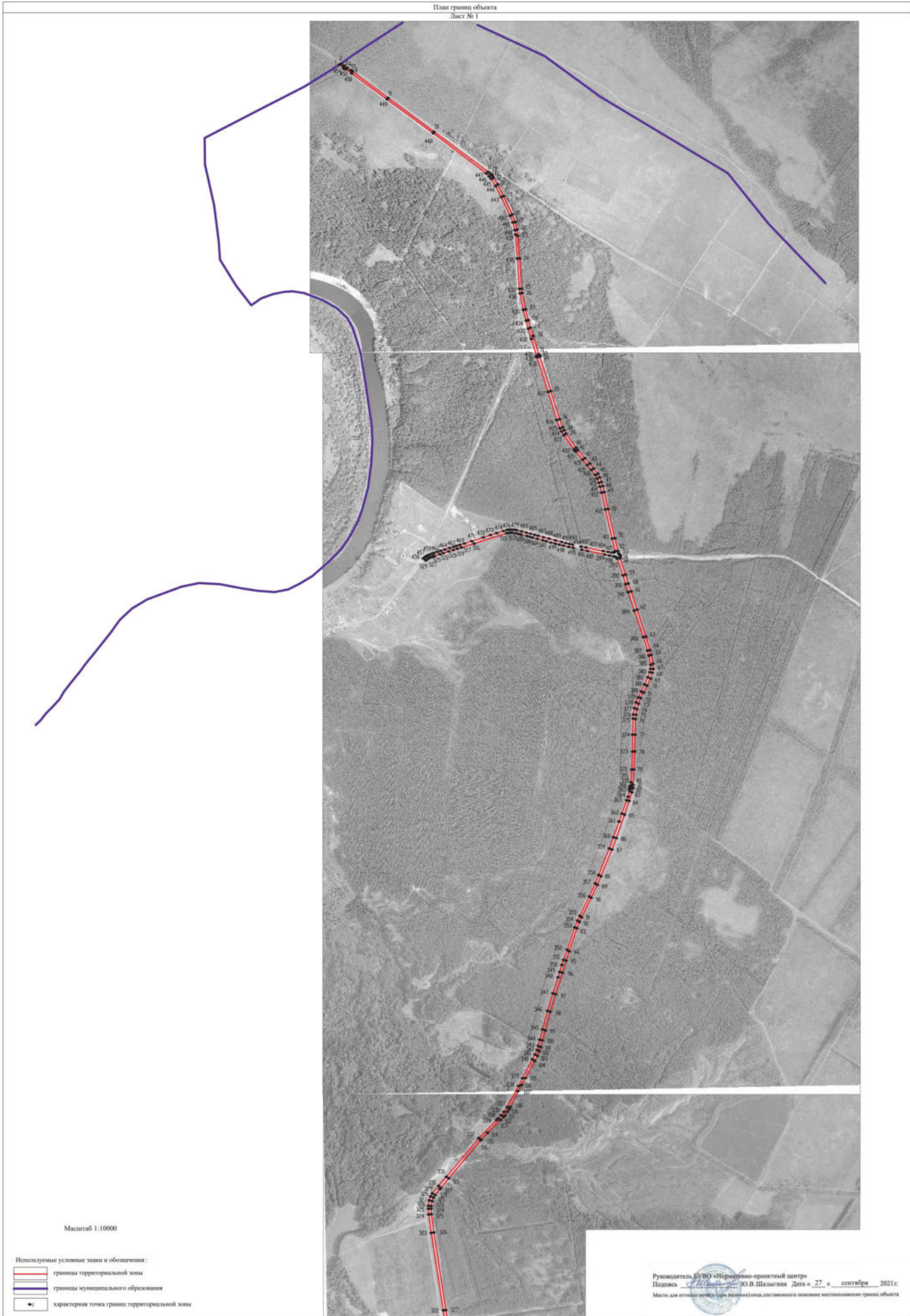
- | | |
|--|---|
| | границы территориальной зоны |
| | границы муниципального образования |
| | характерная точка границ территориальной зоны |

Руководитель БУВО «Нормативно-проектный центр»

Подпись Ю.В. Шалыгина Дата « 27 » сентября 2021 г.

Место для оттиска печати (при наличии) лица, составившего описание местоположения границ объекта





Масштаб 1:10000

- Используемые условные знаки и обозначения:
- границы территориальной зоны
 - границы муниципального образования
 - характеристическая точка грании территориальной зоны


Руководитель БУВФ «Нормативно-проектный центр»
Подпись: Ю.В. Шалкигина Дата « 27 » сентября 2021г.
Место для печати (при наличии) лица, составившего описание местоположения грании объекта

План границ объекта
Лист № 2



Масштаб 1:5000



- Используемые условные знаки и обозначения:
- границы территориальной зоны
 - 161 характеристика точки границ территориальной зоны






Масштаб 1:5000

Используемые условные знаки и обозначения:

-  граница территориальной зоны
-  характерная точка границ территориальной зоны

Руководитель БУВФ Информационно-проектный центр
 Подпись:  Ю.В. Шалягина Дата « 27 » сентября 2021 г.
 Место для оттиска печати (при наличии) лица, составившего описание местоположения границ объекта



План границ объекта


Лист № 4



Масштаб 1:5000

Используемые условные знаки и обозначения:

-  границы территориальной зоны
-  589 характерная точка границ территориальной зоны

Руководитель БУВО «Нормативно-проектный центр»
 Подпись  Ю.В. Шалыгина Дата « 27 » сентября 2021 г.
 Место для отрыва листа (при наличии) листа, составившего описание местоположения границ объекта








Масштаб 1:10000

- Назва курсу: умовні знаки та об'єкти:
- границя територіальної громади
 - границя комунального об'єкту
 - територія зони границь територіальної громади

Руководитель ДП «Львівський держгеоцентр»
 Підпис: _____
 М.П. _____
 Дата: « 27 » _____ 2021 г.
 Месту для встановлення меж територіальної громади області



Используемые условные знаки и обозначения:

-  границы территориальной зоны
-  854 характерная точка границ территориальной зоны




Масштаб 1:5000


Руководитель БУВО «Нормативно-проектный центр»
Подпись Ю.В.Шалыгина Дата « 27 » сентября 2021г.
Место для оттиска печати (при наличии) лица, составившего описание местоположения границ объекта





Масштаб 1:5000

- Используемые условные знаки и обозначения:
-  границы территориальной зоны
 -  границы муниципального образования
 -  характерная точка границ территориальной зоны

Руководитель ИУ/ОО «Информационно-проектный центр»
Подпись:  Ю.В. Шакирова Дата « 27 » _____ сентября 2021 г.
Место для печати (при наличии) лица, составившего описание местоположения границ объекта

ОПИСАНИЕ МЕСТОПОЛОЖЕНИЯ ГРАНИЦ

Зона сельскохозяйственного производства за границами населенных пунктов - СХ2

(наименование объекта, местоположение границ которого описано
(далее - объект)

Раздел 1

Сведения об объекте		
№ п/п	Характеристики объекта	Описание характеристик
1	2	3
1	Местоположение объекта	Воронежская область, Лискинский муниципальный район, Петропавловское сельское поселение
2	Площадь объекта \pm величина погрешности определения площади ($P \pm \Delta P$)	-
3	Иные характеристики объекта	-

Раздел 2

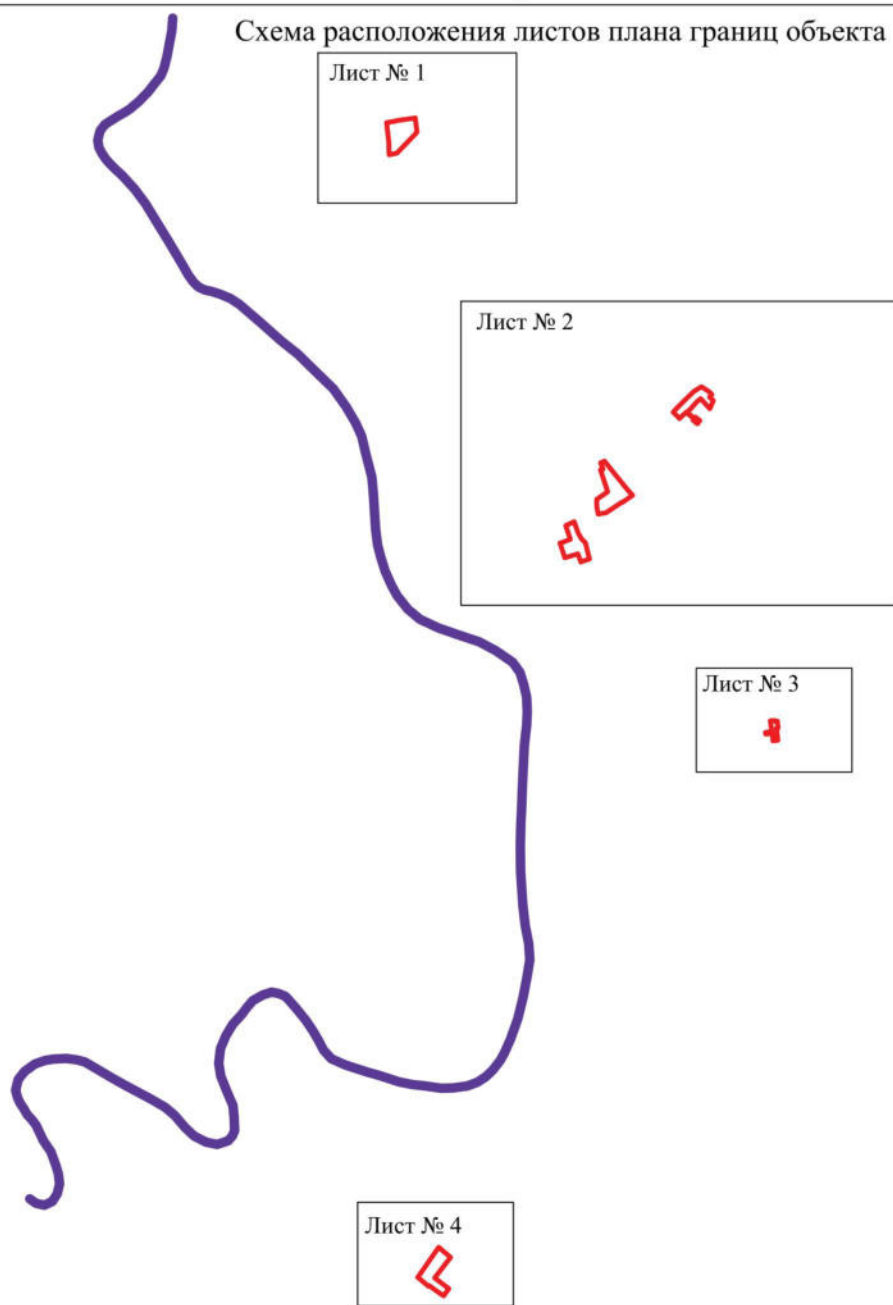
Сведения о местоположении границ объекта					
1. Система координат: МСК - 36, зона 1					
2. Сведения о характерных точках границ объекта					
Обозначение характерных точек границ	Координаты, м		Метод определения координат характерной точки	Средняя квадратическая погрешность положения характерной точки (Mt), м	Описание обозначения точки на местности (при наличии)
	X	Y			
1	2	3	4	5	6
1	424355.89	1346724.25	Аналитический	0.20	-
2	424251.30	1346738.09	Аналитический	0.20	-
3	424098.77	1346592.41	Аналитический	0.20	-
4	424095.53	1346575.52	Аналитический	0.20	-
5	424087.01	1346533.62	Картометрический	1.00	-
6	424123.81	1346533.23	Картометрический	1.00	-
7	424173.89	1346532.26	Картометрический	1.00	-
8	424323.01	1346514.63	Картометрический	1.00	-
9	424325.86	1346536.28	Картометрический	1.00	-
10	424331.66	1346576.67	Картометрический	1.00	-
11	424336.40	1346586.88	Картометрический	1.00	-
1	424355.89	1346724.25	Аналитический	0.20	-
12	421406.19	1347886.62	Картометрический	1.00	-
13	421326.35	1347913.55	Картометрический	1.00	-
14	421281.21	1347939.91	Картометрический	1.00	-
15	421249.76	1347970.60	Картометрический	1.00	-
16	421132.84	1347998.98	Картометрический	1.00	-
17	421111.96	1347934.98	Картометрический	1.00	-
18	421171.23	1347914.85	Картометрический	1.00	-
19	421139.79	1347819.24	Картометрический	1.00	-
20	421192.06	1347801.36	Картометрический	1.00	-
21	421248.87	1347782.79	Картометрический	1.00	-
22	421255.89	1347804.06	Картометрический	1.00	-
23	421275.91	1347860.52	Картометрический	1.00	-
24	421374.63	1347825.82	Картометрический	1.00	-
12	421406.19	1347886.62	Картометрический	1.00	-
25	421834.98	1348081.31	Картометрический	1.00	-
26	421847.22	1348108.79	Картометрический	1.00	-
27	421764.11	1348174.09	Картометрический	1.00	-
28	421643.02	1348273.97	Картометрический	1.00	-
29	421597.04	1348315.05	Картометрический	1.00	-
30	421544.65	1348239.45	Картометрический	1.00	-
31	421544.71	1348231.24	Картометрический	1.00	-
32	421544.57	1348231.05	Картометрический	1.00	-

1	2	3	4	5	6
33	421470.47	1348122.61	Картометрический	1.00	-
34	421461.12	1348062.61	Картометрический	1.00	-
35	421519.84	1348052.11	Картометрический	1.00	-
36	421568.37	1348051.18	Картометрический	1.00	-
37	421623.05	1348131.80	Картометрический	1.00	-
38	421783.87	1348079.57	Картометрический	1.00	-
39	421788.71	1348098.38	Картометрический	1.00	-
25	421834.98	1348081.31	Картометрический	1.00	-
40	422391.17	1348819.38	Картометрический	1.00	-
41	422354.57	1348872.45	Картометрический	1.00	-
42	422334.23	1348893.65	Картометрический	1.00	-
43	422316.31	1348876.92	Картометрический	1.00	-
44	422290.63	1348905.25	Картометрический	1.00	-
45	422230.57	1348879.77	Картометрический	1.00	-
46	422304.04	1348811.28	Картометрический	1.00	-
47	422279.49	1348781.74	Картометрический	1.00	-
48	422229.58	1348737.82	Картометрический	1.00	-
49	422225.27	1348732.78	Картометрический	1.00	-
50	422206.31	1348710.57	Картометрический	1.00	-
51	422171.16	1348752.25	Картометрический	1.00	-
52	422158.83	1348766.86	Картометрический	1.00	-
53	422169.28	1348774.33	Картометрический	1.00	-
54	422143.34	1348805.91	Картометрический	1.00	-
55	422120.26	1348788.61	Картометрический	1.00	-
56	422145.27	1348757.55	Картометрический	1.00	-
57	422155.30	1348764.48	Картометрический	1.00	-
58	422168.27	1348749.54	Картометрический	1.00	-
59	422204.32	1348708.04	Картометрический	1.00	-
60	422176.76	1348675.76	Картометрический	1.00	-
61	422167.13	1348665.02	Картометрический	1.00	-
62	422159.55	1348656.62	Картометрический	1.00	-
63	422172.88	1348643.85	Картометрический	1.00	-
64	422204.47	1348611.95	Картометрический	1.00	-
65	422231.23	1348635.08	Картометрический	1.00	-
66	422303.21	1348706.46	Картометрический	1.00	-
67	422357.20	1348763.57	Картометрический	1.00	-
40	422391.17	1348819.38	Картометрический	1.00	-
79	419947.99	1349322.08	Картометрический	5.00	-
80	419951.60	1349354.76	Картометрический	5.00	-
81	419944.67	1349355.73	Картометрический	5.00	-
82	419947.04	1349372.57	Картометрический	5.00	-
83	419897.52	1349379.53	Картометрический	5.00	-
84	419895.58	1349365.66	Картометрический	5.00	-
85	419807.99	1349378.21	Картометрический	5.00	-
86	419801.90	1349343.52	Картометрический	5.00	-
87	419858.03	1349335.60	Картометрический	5.00	-

1	2	3	4	5	6
88	419851.34	1349288.07	Картометрический	5.00	-
89	419864.22	1349286.26	Картометрический	5.00	-
90	419870.76	1349332.80	Картометрический	5.00	-
79	419947.99	1349322.08	Картометрический	5.00	-
91	415881.31	1346743.15	Картометрический	1.00	-
92	416100.31	1346896.15	Картометрический	1.00	-
93	416027.31	1346984.15	Картометрический	1.00	-
94	415876.31	1346866.15	Картометрический	1.00	-
95	415798.31	1346971.15	Картометрический	1.00	-
96	415745.31	1346933.15	Картометрический	1.00	-
97	415783.31	1346877.15	Картометрический	1.00	-
98	415819.31	1346828.15	Картометрический	1.00	-
99	415815.31	1346823.15	Картометрический	1.00	-
91	415881.31	1346743.15	Картометрический	1.00	-
3. Сведения о характерных точках части (частей) границы объекта					
Обозначение характерных точек части границы	Координаты, м		Метод определения координат характерной точки	Средняя квадратическая погрешность положения характерной точки (Mt), м	Описание обозначения точки на местности (при наличии)
	X	Y			
1	2	3	4	5	6
Часть №					
-	-	-	-	-	-




План границ объекта

Схема расположения листов плана границ объекта




Масштаб 1:50000

Используемые условные знаки и обозначения :

	границы территориальной зоны
	границы муниципального образования
	область и номер листа плана границ объекта

Руководитель БУВО «Нормативно-проектный центр»

Подпись  Ю.В.Шальгина Дата « 27 » сентября 2021 г.

Место для оттиска печати (при наличии) лица, составившего описание местоположения границ объекта



План границ объекта

Лист № 1




Масштаб 1:2000

Используемые условные знаки и обозначения :



границы территориальной зоны



характерная точка границ территориальной зоны

Руководитель БУВО «Нормативно-проектный центр»

Подпись *Ю.В. Шалыгина* Ю.В. Шалыгина Дата « 27 » сентября 2021 г.

Место для оттиска печати (при наличии) лица, составившего описание местоположения границ объекта





План границ объекта
Лист № 2



Масштаб 1:5000

Используемые условные знаки и обозначения:

-  границы территориальной зоны
-  характерная точка границ территориальной зоны

Руководитель БУВО «Нормативно-проектный центр»
Подпись Ю.В. Шалыгина Дата « 27 » сентября 2021 г.
Место для оттиска печати (при наличии) лица, составившего описание местоположения границ объекта



План границ объекта

Лист № 3




Масштаб 1:1000

Используемые условные знаки и обозначения :



границы территориальной зоны



характерная точка границ территориальной зоны

Руководитель БУВО «Нормативно-проектный центр»

Подпись *Ю.В. Шалыгина* Ю.В. Шалыгина Дата « 27 » сентября 2021 г.

Место для оттиска печати (при наличии) лица, составившего описание местоположения границ объекта



План границ объекта

Лист № 4



Масштаб 1:5000

Используемые условные знаки и обозначения :



границы территориальной зоны



характерная точка границ территориальной зоны

Руководитель БУВО «Нормативно-проектный центр»

Подпись Ю.В.Шалыгина Ю.В.Шалыгина Дата « 27 » сентября 2021 г.

Место для оттиска печати (при наличии) лица, составившего описание местоположения границ объекта



ОПИСАНИЕ МЕСТОПОЛОЖЕНИЯ ГРАНИЦ

Зона животноводства за границами населенных пунктов - СХЗ

 (наименование объекта, местоположение границ которого описано
 (далее - объект)

Раздел 1

Сведения об объекте		
№ п/п	Характеристики объекта	Описание характеристик
1	2	3
1	Местоположение объекта	Воронежская область, Лискинский муниципальный район, Петропавловское сельское поселение
2	Площадь объекта \pm величина погрешности определения площади ($P \pm \Delta P$)	-
3	Иные характеристики объекта	-

Раздел 2

Сведения о местоположении границ объекта					
1. Система координат: -					
2. Сведения о характерных точках границ объекта					
Обозначение характерных точек границ	Координаты, м		Метод определения координат характерной точки	Средняя квадратическая погрешность положения характерной точки (Mt), м	Описание обозначения точки на местности (при наличии)
	X	Y			
1	2	3	4	5	6
1	424719.93	1347503.91	Аналитический	0.20	-
2	424337.80	1347590.87	Аналитический	0.20	-
3	424330.94	1347561.61	Аналитический	0.20	-
4	424224.36	1347536.90	Аналитический	0.20	-
5	424083.52	1347478.58	Аналитический	0.20	-
6	424092.98	1347375.81	Аналитический	0.20	-
7	423945.79	1347327.44	Аналитический	0.20	-
8	423988.75	1347092.18	Аналитический	0.20	-
9	424123.85	1347006.50	Аналитический	0.20	-
10	424127.88	1347002.47	Аналитический	0.20	-
11	424138.61	1347003.81	Аналитический	0.20	-
12	424136.94	1347013.20	Аналитический	0.20	-
13	424302.50	1347034.41	Аналитический	0.20	-
14	424329.00	1347037.89	Аналитический	0.20	-
15	424377.79	1347046.42	Аналитический	0.20	-
16	424674.80	1347304.01	Аналитический	0.20	-
1	424719.93	1347503.91	Аналитический	0.20	-
17	424285.41	1348321.47	Аналитический	0.20	-
18	424223.77	1349136.05	Аналитический	0.20	-
19	424202.02	1349199.43	Аналитический	0.20	-
20	424206.05	1349225.21	Аналитический	0.20	-
21	424201.21	1349271.94	Аналитический	0.20	-
22	424197.72	1349309.54	Аналитический	0.20	-
23	424200.14	1349354.66	Аналитический	0.20	-
24	424162.82	1349871.66	Аналитический	0.20	-
25	423526.65	1349834.42	Аналитический	0.20	-
26	423600.60	1348780.65	Аналитический	0.20	-
27	423634.69	1348282.29	Аналитический	0.20	-
17	424285.41	1348321.47	Аналитический	0.20	-

3. Сведения о характерных точках части (частей) границы объекта					
Обозначение характерных точек части границы	Координаты, м		Метод определения координат характерной точки	Средняя квадратическая погрешность положения характерной точки (Mt), м	Описание обозначения точки на местности (при наличии)
	X	Y			
1	2	3	4	5	6
Часть №					
-	-	-	-	-	-



Раздел 4

План границ объекта



Масштаб 1:10000

Используемые условные знаки и обозначения:

-  границы территориальной зоны
-  характерная точка границ территориальной зоны



Руководитель БУВО «Нормативно-проектный центр»
Подпись Ю.В. Шалыгина Дата « 27 » сентября 2021 г.
Место для отпечата печати (при наличии) лица, составившего описание местоположения границ объекта

ОПИСАНИЕ МЕСТОПОЛОЖЕНИЯ ГРАНИЦ

Зона ритуальных объектов за границами населенных пунктов - СН1

(наименование объекта, местоположение границ которого описано
(далее - объект)

Раздел 1

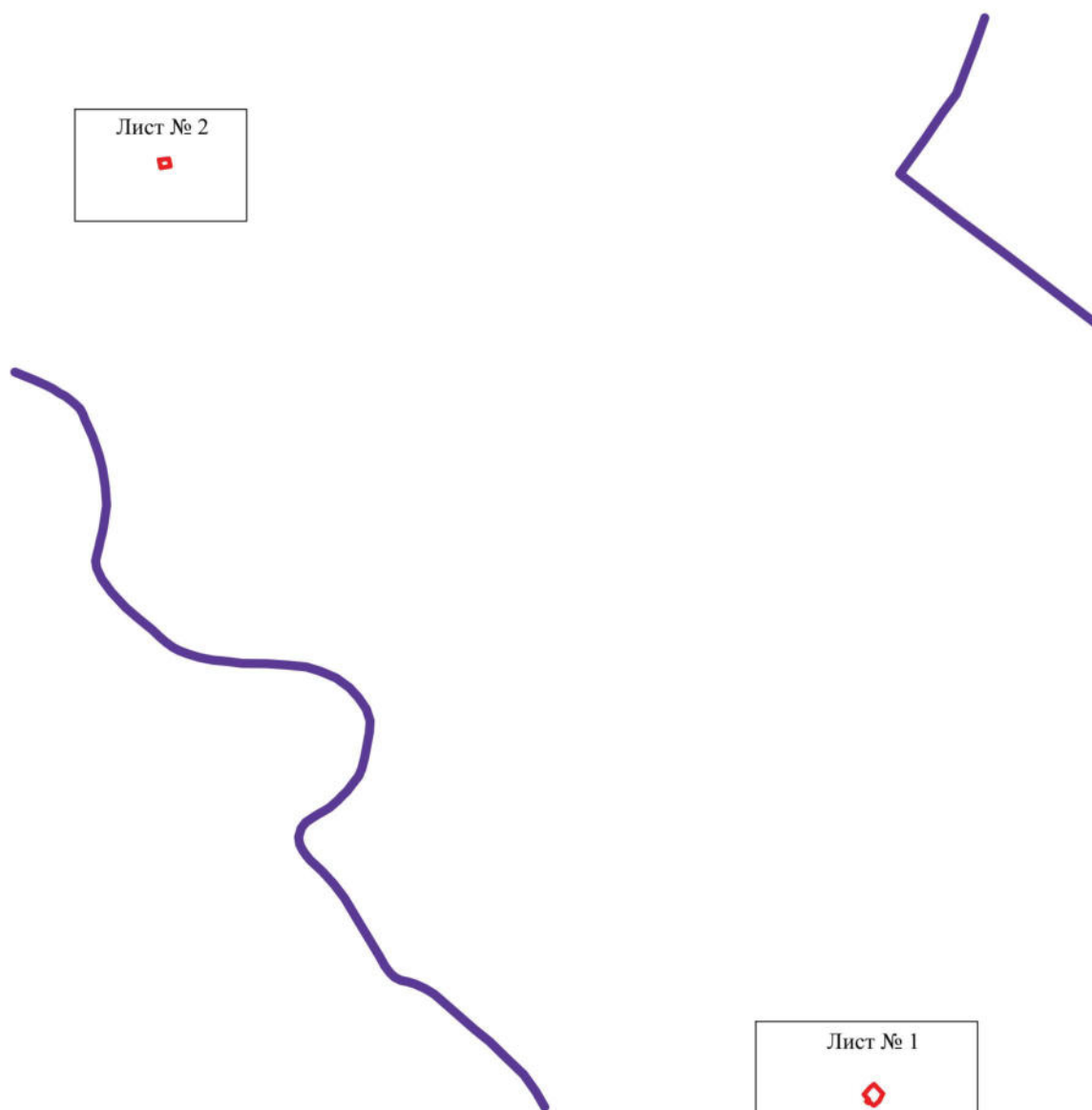
Сведения об объекте		
№ п/п	Характеристики объекта	Описание характеристик
1	2	3
1	Местоположение объекта	Воронежская область, Лискинский муниципальный район, Петропавловское сельское поселение
2	Площадь объекта \pm величина погрешности определения площади ($P \pm \Delta P$)	-
3	Иные характеристики объекта	-

Раздел 2

Сведения о местоположении границ объекта					
1. Система координат: МСК - 36, зона 1					
2. Сведения о характерных точках границ объекта					
Обозначение характерных точек границ	Координаты, м		Метод определения координат характерной точки	Средняя квадратическая погрешность положения характерной точки (Mt), м	Описание обозначения точки на местности (при наличии)
	X	Y			
1	2	3	4	5	6
1	422230.57	1348879.77	Аналитический	0.10	-
2	422173.55	1348851.28	Картометрический	1.00	-
3	422141.61	1348814.70	Аналитический	0.10	-
4	422143.34	1348805.91	Аналитический	0.10	-
5	422169.28	1348774.33	Аналитический	0.10	-
6	422158.83	1348766.86	Аналитический	0.10	-
7	422171.16	1348752.25	Аналитический	0.10	-
8	422186.15	1348771.35	Аналитический	0.10	-
9	422223.50	1348735.01	Аналитический	0.10	-
10	422225.27	1348732.78	Аналитический	0.10	-
11	422229.58	1348737.82	Аналитический	0.10	-
12	422279.49	1348781.74	Аналитический	0.10	-
13	422304.04	1348811.28	Аналитический	0.10	-
1	422230.57	1348879.77	Аналитический	0.10	-
14	429383.87	1343334.00	Аналитический	0.10	-
15	429392.68	1343407.65	Аналитический	0.10	-
16	429333.96	1343419.43	Аналитический	0.10	-
17	429323.24	1343344.97	Аналитический	0.10	-
14	429383.87	1343334.00	Аналитический	0.10	-
3. Сведения о характерных точках части (частей) границы объекта					
Обозначение характерных точек части границы	Координаты, м		Метод определения координат характерной точки	Средняя квадратическая погрешность положения характерной точки (Mt), м	Описание обозначения точки на местности (при наличии)
	X	Y			
1	2	3	4	5	6
Часть №					
-	-	-	-	-	-




План границ объекта

Схема расположения листов плана границ объекта




Масштаб 1:50000

Используемые условные знаки и обозначения :

	границы территориальной зоны
	границы муниципального образования
	Лист № 1 область и номер листа плана границ объекта

Руководитель БУВО «Нормативно-проектный центр»

Подпись  Ю.В.Шальгина Дата « 27 » сентября 2021 г.

Место для оттиска печати (при наличии) лица, составившего описание местоположения границ объекта





План границ объекта

Лист № 1



Масштаб 1:1000

Используемые условные знаки и обозначения :

- | | |
|---|---|
|  | границы территориальной зоны |
|  | характерная точка границ территориальной зоны |

Руководитель БУВО «Нормативно-проектный центр»

Подпись *Ю.В. Шалыгина* Ю.В.Шалыгина Дата « 27 » сентября 2021 г.

Место для оттиска печати (при наличии) лица, составившего описание местоположения границ объекта



План границ объекта

Лист № 2



Масштаб 1:1000

Используемые условные знаки и обозначения :



границы территориальной зоны



•14

характерная точка границ территориальной зоны

Руководитель БУВО «Нормативно-проектный центр»

Подпись Ю.В.Шалыгина Ю.В.Шалыгина Дата « 27 » сентября 2021 г.

Место для оттиска печати (при наличии) лица, составившего описание местоположения границ объекта

