



**ДЕПАРТАМЕНТ  
АРХИТЕКТУРЫ И ГРАДОСТРОИТЕЛЬСТВА  
ВОРОНЕЖСКОЙ ОБЛАСТИ**

**ПРИКАЗ**

08.04.2022

№ 45-01-04/308

г. Воронеж

**О внесении изменений в правила землепользования и застройки  
Озёрского сельского поселения Бутурлиновского  
муниципального района Воронежской области**

В соответствии с Градостроительным кодексом Российской Федерации, Федеральным законом от 06.10.2003 № 131-ФЗ «Об общих принципах организации местного самоуправления в Российской Федерации», законами Воронежской области от 07.07.2006 № 61-ОЗ «О регулировании градостроительной деятельности в Воронежской области», от 20.12.2018 № 173-ОЗ «О перераспределении полномочий по утверждению правил землепользования и застройки между органами местного самоуправления поселений Воронежской области, городского округа город Нововоронеж, Борисоглебского городского округа и исполнительными органами государственной власти Воронежской области», постановлением правительства Воронежской области от 31.12.2014 № 1240 «Об утверждении Положения о департаменте архитектуры и градостроительства Воронежской области», на основании приказа департамента архитектуры и градостроительства Воронежской области от 11.02.2021 № 45-01-04/116 «О подготовке проектов правил землепользования и застройки поселений Аннинского, Бобровского, Бутурлиновского, Верхнемамонского, Верхнехавского, Воробьёвского, Каширского, Лискинского, Новоусманского, Новохопёрского, Ольховатского, Павловского, Панинского, Поворинского, Подгоренского,

Рамонского, Россошанского, Семилукского, Хохольского муниципальных районов Воронежской области», с учетом заключения о результатах публичных слушаний от 23.08.2021

п р и к а з ы в а ю:

1. Внести в приказ департамента архитектуры и градостроительства Воронежской области от 16.12.2020 № 45-01-04/1041 «Об утверждении правил землепользования и застройки Озерского сельского поселения Бутурлиновского муниципального района Воронежской области» следующие изменения:

1.1. В наименовании и пункте 1 приказа слово «Озерского» заменить словом «Озёрского».

1.2. Правила землепользования и застройки Озёрского сельского поселения Бутурлиновского муниципального района Воронежской области изложить в редакции согласно приложению к настоящему приказу.

2. Контроль исполнения настоящего приказа возложить на заместителя руководителя департамента архитектуры и градостроительства Воронежской области – начальника отдела территориального планирования Беляеву С.М.

Руководитель департамента  
архитектуры и градостроительства  
Воронежской области



А.А. Еренков

Приложение  
к приказу департамента  
архитектуры и градостроительства  
Воронежской области  
от 08.04.2022 № 45-01-04/308

«УТВЕРЖДЕНЫ  
приказом департамента  
архитектуры и градостроительства  
Воронежской области  
от 16.12.2020 № 45-01-04/1041

**ПРАВИЛА ЗЕМЛЕПОЛЬЗОВАНИЯ И ЗАСТРОЙКИ  
ОЗЁРСКОГО СЕЛЬСКОГО ПОСЕЛЕНИЯ  
БУТУРЛИНОВСКОГО МУНИЦИПАЛЬНОГО РАЙОНА  
ВОРОНЕЖСКОЙ ОБЛАСТИ**

**ЧАСТЬ I. ПОРЯДОК ПРИМЕНЕНИЯ ПРАВИЛ  
ЗЕМЛЕПОЛЬЗОВАНИЯ И ЗАСТРОЙКИ И ВНЕСЕНИЯ В НИХ  
ИЗМЕНЕНИЙ**

**Раздел 1. Общие положения**

**1. Предмет регулирования и цели подготовки правил  
землепользования и застройки Озёрского сельского поселения  
Бутурлиновского муниципального района Воронежской области**

1. Правила землепользования и застройки Озёрского сельского поселения Бутурлиновского муниципального района Воронежской области (далее – Правила) являются документом градостроительного зонирования, который утверждается нормативным правовым актом департамента архитектуры и градостроительства Воронежской области и в котором устанавливаются территориальные зоны, градостроительные регламенты, порядок применения такого документа и порядок внесения в него изменений.

2. Правила разработаны в соответствии с Градостроительным кодексом Российской Федерации (далее – ГрК РФ), Земельным кодексом Российской Федерации, Федеральным законом от 06.10.2003 № 131-ФЗ

«Об общих принципах организации местного самоуправления в Российской Федерации», иными нормативными правовыми актами Российской Федерации, Воронежской области, муниципальными правовыми актами муниципального образования с учетом положений нормативных актов и документов, определяющих основные направления социально-экономического и градостроительного развития муниципального образования, а также сведений Единого государственного реестра недвижимости, сведений, документов и материалов, содержащихся в государственных информационных системах обеспечения градостроительной деятельности.

### 3. Правила разработаны в целях:

- создания условий для устойчивого развития территории муниципального образования, сохранения окружающей среды и объектов культурного наследия;
- создания условий для планировки территории муниципального образования;
- обеспечения прав и законных интересов физических и юридических лиц, в том числе правообладателей земельных участков и объектов капитального строительства;
- создания условий для привлечения инвестиций, в том числе путем предоставления возможности выбора наиболее эффективных видов разрешенного использования земельных участков и объектов капитального строительства.

## **2. Основные понятия, используемые в Правилах**

В настоящих Правилах используются основные понятия, установленные законодательством Российской Федерации.

## **3. Сфера применения Правил**

1. Действие настоящих Правил распространяется на всю территорию Озёрского сельского поселения Бутурлиновского муниципального района Воронежской области. Правила обязательны для

соблюдения органами государственной власти, органами местного самоуправления, физическими и юридическими лицами, при осуществлении ими градостроительной деятельности на территории Озёрского сельского поселения Бутурлиновского муниципального района Воронежской области.

2. Настоящие Правила применяются наряду с:

– техническими регламентами и иными обязательными требованиями, установленными в соответствии с законодательством в целях обеспечения безопасности жизни и здоровья людей, надежности и безопасности зданий, строений и сооружений, сохранения окружающей природной среды и объектов культурного наследия;

– региональными и местными нормативами градостроительного проектирования.

#### **4. Содержание и порядок применения Правил**

1. Правила включают в себя:

- 1) порядок их применения и внесения изменений в Правила;
- 2) карту градостроительного зонирования;
- 3) градостроительные регламенты.

Обязательным приложением к настоящим Правилам являются сведения о границах территориальных зон, которые должны содержать графическое описание местоположения границ территориальных зон, перечень координат характерных точек этих границ в системе координат, используемой для ведения Единого государственного реестра недвижимости.

2. Порядок применения Правил и внесения в них изменений включает в себя положения:

1) о регулировании землепользования и застройки;

2) об изменении видов разрешенного использования земельных участков и объектов капитального строительства физическими и юридическими лицами;

3) о подготовке документации по планировке территории органами местного самоуправления;

- 4) о проведении общественных обсуждений или публичных слушаний по вопросам землепользования и застройки;
- 5) о внесении изменений в Правила;
- 6) о регулировании иных вопросов землепользования и застройки.

## **5. Использование объектов недвижимости, не соответствующих настоящим Правилам**

1. Земельные участки или объекты капитального строительства, виды разрешенного использования, предельные (минимальные и (или) максимальные) размеры и предельные параметры которых не соответствуют градостроительному регламенту, могут использоваться без установления срока приведения их в соответствие с градостроительным регламентом, за исключением случаев, если использование таких земельных участков и объектов капитального строительства опасно для жизни или здоровья человека, для окружающей среды, объектов культурного наследия.

2. Реконструкция указанных в подпункте 1 настоящего пункта объектов капитального строительства может осуществляться только путем приведения таких объектов в соответствие с градостроительным регламентом или путем уменьшения их несоответствия предельным параметрам разрешенного строительства, реконструкции. Изменение видов разрешенного использования указанных земельных участков и объектов капитального строительства может осуществляться путем приведения их в соответствие с видами разрешенного использования земельных участков и объектов капитального строительства, установленными градостроительным регламентом.

3. В случае если использование указанных в подпункте 1 настоящего пункта земельных участков и объектов капитального строительства продолжается и опасно для жизни или здоровья человека, для окружающей среды, объектов культурного наследия, в соответствии с федеральными законами может быть наложен запрет на использование таких земельных участков и объектов.

## **6. Открытость и доступность информации о землепользовании и застройке**

1. Настоящие Правила являются открытыми и общедоступными.
2. Настоящие Правила подлежат опубликованию в порядке, установленном для официального опубликования нормативных правовых актов Воронежской области, и размещению в федеральной государственной информационной системе территориального планирования и в государственной информационной системе обеспечения градостроительной деятельности.

## **Раздел 2. Положения о регулировании землепользования и застройки**

### **7. Перераспределение полномочий между органами местного самоуправления Озёрского сельского поселения Бутурлиновского муниципального района Воронежской области и департаментом архитектуры и градостроительства Воронежской области**

1. На основании Закона Воронежской области от 20.12.2018 № 173-ОЗ «О перераспределении полномочий по утверждению правил землепользования и застройки между органами местного самоуправления поселений Воронежской области, городского округа город Нововоронеж, Борисоглебского городского округа и исполнительными органами государственной власти Воронежской области» (далее – Закон Воронежской области) и в соответствии со статьей 8.2 ГрК РФ, пунктом 6.1 статьи 26.3 Федерального закона от 06.10.1999 № 184-ФЗ «Об общих принципах организации законодательных (представительных) и исполнительных органов государственной власти субъектов Российской Федерации», частью 1.2 статьи 17 Федерального закона от 06.10.2003 № 131-ФЗ «Об общих принципах организации местного самоуправления в Российской Федерации» полномочия по утверждению Правил перераспределены между органами местного самоуправления Озёрского сельского поселения Бутурлиновского

муниципального района Воронежской области и департаментом архитектуры и градостроительства Воронежской области (далее – Уполномоченный орган) на срок, установленный Законом Воронежской области.

2. После истечения срока, указанного в Законе Воронежской области, полномочия Уполномоченного органа, предусмотренные настоящими Правилами, осуществляются органами местного самоуправления Озёрского сельского поселения Бутурлиновского муниципального района Воронежской области в соответствии с требованиями ГрК РФ.

#### **8. Полномочия Уполномоченного органа по вопросам землепользования и застройки**

1. Полномочия Уполномоченного органа по вопросам землепользования и застройки включают:

1) принятие решений о подготовке проекта Правил, о подготовке проекта о внесении изменений в Правила;

2) утверждение Правил, утверждение внесения изменений в Правила;

3) принятие решений о предоставлении разрешений на условно разрешенный вид использования объектов капитального строительства или земельного участка;

4) принятие решений о предоставлении разрешения на отклонение от предельных параметров разрешенного строительства, реконструкции объектов капитального строительства;

5) иные полномочия в соответствии с действующим законодательством.

#### **9. Комиссия по подготовке проектов Правил**

1. Комиссия по подготовке проектов правил землепользования и застройки поселений Воронежской области, городского округа город Нововоронеж, Борисоглебского городского округа (далее – Комиссия) является специально созданным постоянно действующим коллегиальным

органом при Уполномоченном органе в целях реализации полномочий, указанных в пункте 8 настоящих Правил, перераспределенных в соответствии с Законом Воронежской области и обеспечения выполнения задач градостроительного зонирования.

2. Комиссия создается и прекращает свою деятельность приказом Уполномоченного органа.

3. Состав и порядок деятельности Комиссии утверждается приказом Уполномоченного органа.

### **Раздел 3. Положения об изменении видов разрешенного использования земельных участков и объектов капитального строительства физическими и юридическими лицами**

#### **10. Изменение видов разрешенного использования земельных участков и объектов капитального строительства**

1. Для каждой из установленных настоящими Правилами территориальных зон могут устанавливаться основные, условно разрешенные и вспомогательные виды разрешенного использования земельных участков и объектов капитального строительства.

2. Изменение одного вида разрешенного использования земельных участков и объектов капитального строительства на другой вид такого использования осуществляется в соответствии с градостроительным регламентом при условии соблюдения требований технических регламентов.

3. Основные и вспомогательные виды разрешенного использования земельных участков и объектов капитального строительства правообладателями земельных участков и объектов капитального строительства, за исключением органов государственной власти, органов местного самоуправления, государственных и муниципальных учреждений, государственных и муниципальных унитарных предприятий, выбираются самостоятельно без дополнительных разрешений и согласования.

4. Решения об изменении одного вида разрешенного использования земельных участков и объектов капитального строительства, расположенных на землях, на которые действие градостроительных регламентов не распространяется или для которых градостроительные регламенты не устанавливаются, на другой вид такого использования принимаются в соответствии с федеральными законами.

#### **11. Предоставление разрешения на условно разрешенный вид использования земельного участка или объекта капитального строительства**

1. Физическое или юридическое лицо, заинтересованное в предоставлении разрешения на условно разрешенный вид использования земельного участка или объекта капитального строительства (далее - разрешение на условно разрешенный вид использования), направляет заявление о предоставлении разрешения на условно разрешенный вид использования в Комиссию. Заявление о предоставлении разрешения на условно разрешенный вид использования может быть направлено в форме электронного документа, подписанного электронной подписью в соответствии с требованиями Федерального закона от 06.04.2011 № 63-ФЗ «Об электронной подписи».

2. Порядок предоставления разрешения на условно разрешенный вид использования земельного участка или объекта капитального строительства определен статьей 39 ГрК РФ.

3. Проект решения о предоставлении разрешения на условно разрешенный вид использования подлежит рассмотрению на общественных обсуждениях или публичных слушаниях, проводимых в порядке, установленном статьей 5.1 ГрК РФ, с учетом положений статьи 39 ГрК РФ.

#### **12. Предоставление разрешения на отклонение от предельных параметров разрешенного строительства, реконструкции объектов капитального строительства**

1. Правообладатели земельных участков, размеры которых меньше установленных градостроительным регламентом минимальных размеров земельных участков либо конфигурация, инженерно-геологические или иные характеристики которых неблагоприятны для застройки, вправе обратиться за разрешениями на отклонение от предельных параметров разрешенного строительства, реконструкции объектов капитального строительства (далее также – разрешение на отклонение от предельных параметров).

2. Правообладатели земельных участков вправе обратиться за разрешениями на отклонение от предельных параметров разрешенного строительства, реконструкции объектов капитального строительства, если такое отклонение необходимо в целях однократного изменения одного или нескольких предельных параметров разрешенного строительства, реконструкции объектов капитального строительства, установленных градостроительным регламентом для конкретной территориальной зоны, не более чем на десять процентов.

3. Порядок предоставления разрешения на отклонение от предельных параметров определен статьей 40 ГрК РФ.

4. Проект решения о предоставлении разрешения на отклонение от предельных параметров подлежит рассмотрению на общественных обсуждениях или публичных слушаниях, проводимых в порядке, установленном статьей 5.1 ГрК РФ, с учетом положений статьи 39 ГрК РФ, за исключением случая, указанного в части 1.1 статьи 40 ГрК РФ.

#### **Раздел 4. Положения о подготовке документации по планировке территории органами местного самоуправления**

### **13. Общие положения о подготовке документации по планировке территории**

1. Подготовка документации по планировке территории осуществляется в целях обеспечения устойчивого развития территорий, в том числе выделения элементов планировочной структуры, установления границ земельных участков, установления границ зон планируемого размещения объектов капитального строительства.

2. Подготовка документации по планировке территории осуществляется в соответствии с главой 5 ГрК РФ.

3. Состав и содержание документации по планировке территории определяется ГрК РФ.

## **Раздел 5. Положения о проведении общественных обсуждений или публичных слушаний по вопросам землепользования и застройки**

### **14. Общие положения о порядке проведения общественных обсуждений или публичных слушаний в сфере градостроительной деятельности**

1. В целях соблюдения права человека на благоприятные условия жизнедеятельности, прав и законных интересов правообладателей земельных участков и объектов капитального строительства по проектам правил землепользования и застройки, проектам планировки территории, проектам межевания территории, проектам, предусматривающим внесение изменений в один из указанных утвержденных документов, проектам решений о предоставлении разрешения на условно разрешенный вид использования земельного участка или объекта капитального строительства, проектам решений о предоставлении разрешения на отклонение от предельных параметров разрешенного строительства, реконструкции объектов капитального строительства в соответствии с уставом муниципального образования и (или) нормативным правовым актом представительного органа муниципального образования и с учетом положений ГрК РФ проводятся общественные обсуждения или публичные слушания, за исключением случаев, предусмотренных ГрК РФ и другими федеральными законами.

2. Порядок проведения общественных обсуждений или публичных слушаний определяется ГрК РФ, Уставом Озёрского сельского поселения Бутурлиновского муниципального района Воронежской области и (или) нормативным правовым актом представительного органа муниципального образования.

## **Раздел 6. Положения о внесении изменений в Правила**

### **15. Основания и порядок внесения изменений в Правила**

1. Основания для рассмотрения вопроса о внесении изменений в настоящие Правила предусмотрены статьей 33 ГрК РФ.

2. Внесение изменений в Правила осуществляется в порядке, предусмотренном статьями 31 и 32 ГрК РФ, с учетом особенностей, установленных статьей 33 ГрК РФ.

## **Раздел 7. Положения о регулировании иных вопросов землепользования и застройки**

### **16. Общие принципы регулирования иных вопросов землепользования и застройки на территории Озёрского сельского поселения Бутурлиновского муниципального района Воронежской области**

Иные вопросы землепользования и застройки на территории Озёрского сельского поселения Бутурлиновского муниципального района Воронежской области регулируются законодательством Российской Федерации, Воронежской области, муниципальными правовыми актами Озёрского сельского поселения Бутурлиновского муниципального района Воронежской области.

## **ЧАСТЬ II. КАРТА ГРАДОСТРОИТЕЛЬНОГО ЗОНИРОВАНИЯ**

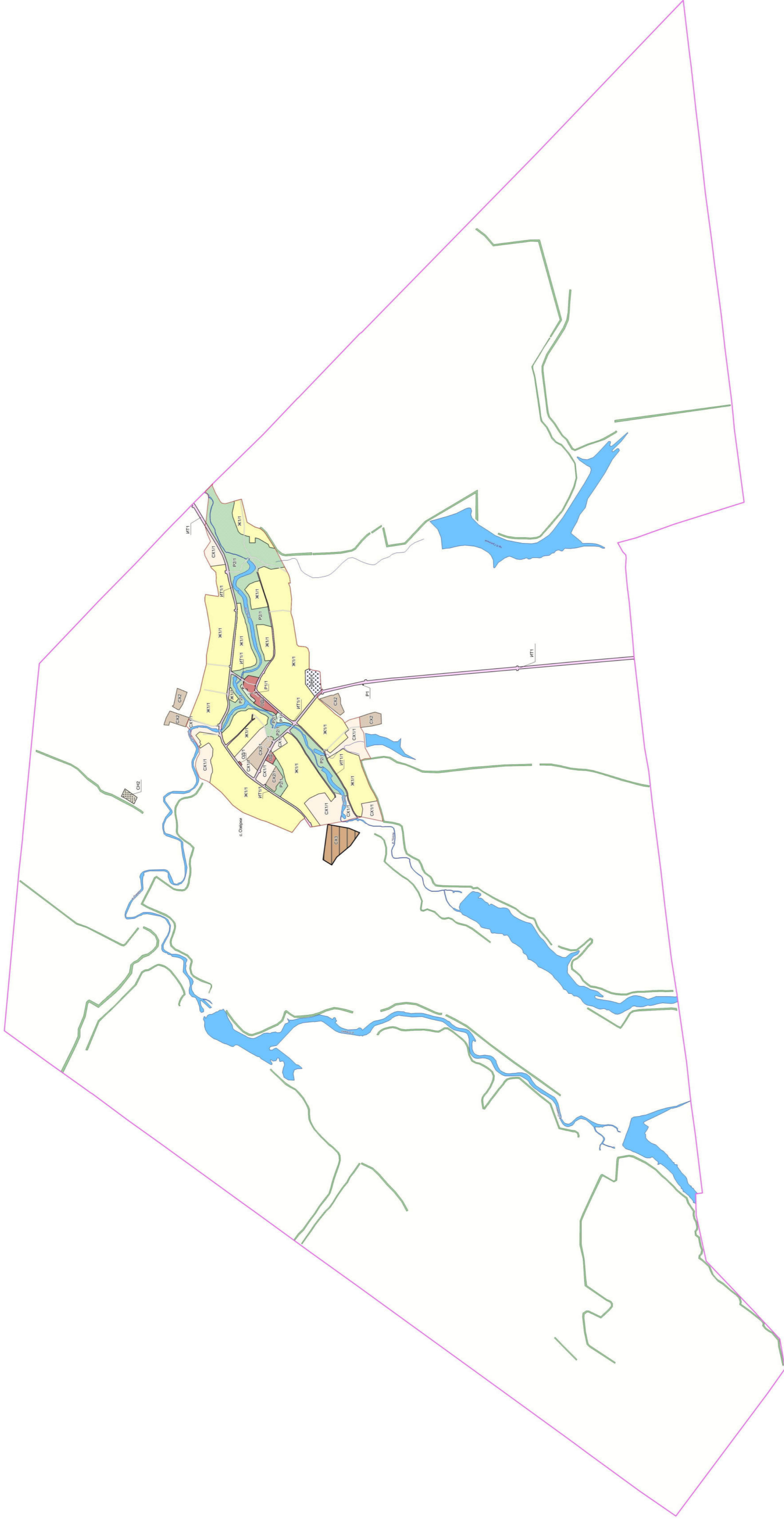
### **17. Карты градостроительного зонирования**

1. Карта градостроительного зонирования территории Озёрского сельского поселения Бутурлиновского муниципального района Воронежской области.



# ПРАВИЛА ЗЕМЛЕПОЛЬЗОВАНИЯ И ЗАСТРОЙКИ

Карта градостроительного зонирования территории  
Озёрского сельского поселения Бутурлиновского муниципального района Воронежской области



## УСЛОВНЫЕ ОБОЗНАЧЕНИЯ

### Территориальные границы

- Граница сельского поселения
- Граница населенного пункта

### Территории, для которых градостроительные регламенты не устанавливаются

- Земли лесного фонда
- Земли, покрытые поверхностными водами
- Сельскохозяйственные угодья в составе земель сельскохозяйственного назначения

### Территориальные зоны

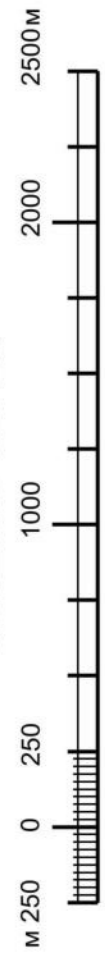
- Ж1/1 Зона застройки индивидуальными жилыми домами села Озёрки
- ОД1 Общественно-деловая зона села Озёрки
- Р1/1 Зона рекреационного назначения - объектов отдыха села Озёрки
- Р1 Зона рекреационного назначения - объектов отдыха за границами населенного пункта
- Р2/1 Зона природных территорий и защитного озеленения села Озёрки
- СХ1/1 Зона сельскохозяйственного использования в границах населенного пункта села Озёрки
- СХ2/1 Зона сельскохозяйственного производства села Озёрки
- СХ2 Зона сельскохозяйственного производства за границами населенного пункта
- СХ3 Зона животноводства за границами населенного пункта

- ИТ1/1 Зона улиц, дорог, инженерной и транспортной инфраструктуры села Озёрки
- ИТ1 Зона улиц, дорог, инженерной и транспортной инфраструктуры за границами населенного пункта
- СН1/1 Зона ритуальных объектов села Озёрки
- СН2 Зона обработки, утилизации, обезвреживания, размещения твердых коммунальных отходов за границами населенного пункта

### Объекты транспортной инфраструктуры

- Улично-дорожная сеть населенного пункта

МАСШТАБ 1 : 25000

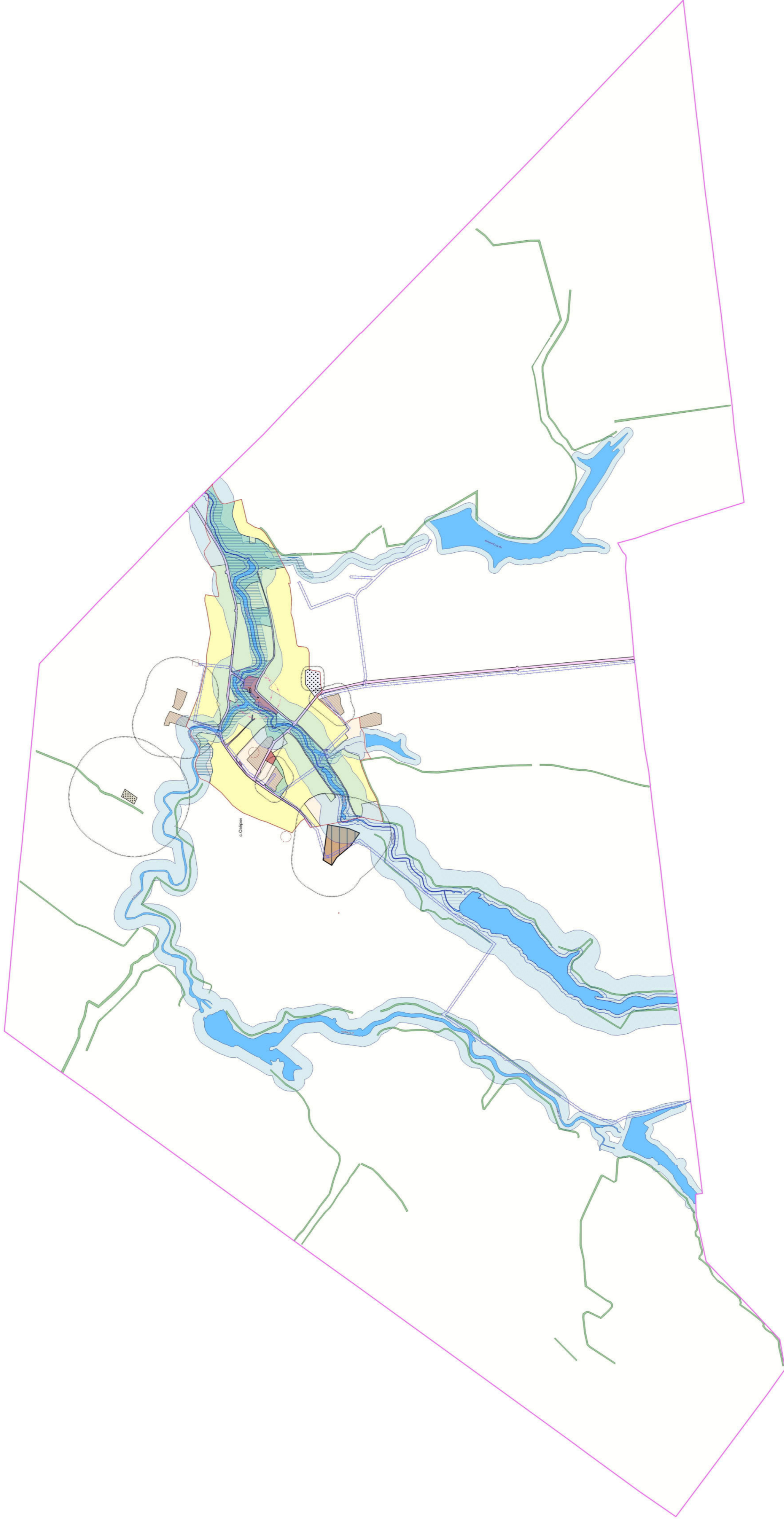


2. Карта градостроительного зонирования с отображением зон с особыми условиями использования территории Озёрского сельского поселения Бутурлиновского муниципального района Воронежской области.



## ПРАВИЛА ЗЕМЛЕПОЛЬЗОВАНИЯ И ЗАСТРОЙКИ

Карта градостроительного зонирования с отображением зон с особыми условиями использования территории Озёрского сельского поселения Бутурлиновского муниципального района Воронежской области



### УСЛОВНЫЕ ОБОЗНАЧЕНИЯ

#### Территориальные границы

- Граница сельского поселения
- Граница населенного пункта

#### Территории, для которых градостроительные регламенты не устанавливаются

- Земли лесного фонда
- Земли, покрытые поверхностными водами
- Сельскохозяйственные угодья в составе земель сельскохозяйственного назначения

#### Виды территориальных зон

- Зона застройки индивидуальными жилыми домами
- Общественно-деловая зона
- Зона рекреационного назначения - объектов отдыха
- Зона природных территорий и защитного озеленения
- Зона сельскохозяйственного использования в границах населенных пунктов
- Зона сельскохозяйственного производства
- Зона животноводства
- Зона улиц, дорог, инженерной и транспортной инфраструктуры
- Зона ритуальных объектов
- Зона обработки, утилизации, обезвреживания, размещения твердых коммунальных отходов

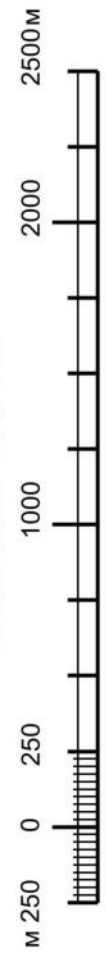
#### Зоны с особыми условиями использования территории

- Водоохранная зона
- Прибрежная защитная полоса
- Зона санитарной охраны источников питьевого и хозяйственно-бытового водоснабжения (первый пояс)
- Зоны затопления и подтопления
- Санитарно-защитная зона
- Охранная зона объектов электроэнергетики
- Защитная зона объекта культурного наследия
- Охранная зона пунктов государственной геодезической сети, государственной нивелирной сети и государственной триангуляционной сети

#### Прочие объекты

- Объект культурного наследия

МАСШТАБ 1 : 25000



2.1. На территории Озёрского сельского поселения Бутурлиновского муниципального района Воронежской области располагаются следующие объекты культурного наследия:

№ п/п	Наименование объекта культурного наследия	Сведения о границах территории объекта культурного наследия	Сведения о границах защитной зоны объекта культурного наследия	Сведения о границах зоны охраны объекта культурного наследия
1	Церковь Вознесения	Не установлена	Установлена приказом управления по охране объектов культурного наследия Воронежской области от 13.08.2019 № 71-01-07/201 «Об утверждении графического описания местоположения границ (с перечнем координат характерных точек этих границ) защитных зон объектов культурного наследия, расположенных на территории Воронежской области» (далее - приказ от 13.08.2019 № 71-01-07/201)	Не установлена
2	Братская могила № 74	Не установлена	Установлена приказом от 13.08.2019 № 71-01-07/201	Не установлена

## **18. Перечень территориальных зон, установленных на карте градостроительного зонирования**

1. Порядок установления территориальных зон определен статьей 34 ГрК РФ. На карте градостроительного зонирования установлены следующие виды территориальных зон:

Наименование территориальной зоны	Кодовое обозначение территориальной зоны
<b>Жилые зоны</b>	
Зона застройки индивидуальными жилыми домами	Ж1
<b>Общественно-деловые зоны</b>	
Общественно-деловая зона	ОД
<b>Зоны инженерной и транспортной инфраструктуры</b>	
Зона улиц, дорог, инженерной и транспортной инфраструктуры	ИТ1
<b>Зоны сельскохозяйственного использования</b>	
Зона сельскохозяйственного использования в границах населенных пунктов	СХ1
Зона сельскохозяйственного производства	СХ2
Зона животноводства	СХ3
<b>Зоны рекреационного назначения</b>	
Зона рекреационного назначения - объектов отдыха	Р1
Зона природных территорий и защитного озеленения	Р2
<b>Зоны специального назначения</b>	
Зона ритуальных объектов	СН1
Зона обработки, утилизации, обезвреживания, размещения твердых коммунальных отходов	СН2

2. Настоящими Правилами на территории Озёрского сельского поселения Бутурлиновского муниципального района Воронежской области установлены следующие территориальные зоны:

Наименование территориальной зоны	Кодовое обозначение территориальной зоны
<b>Жилые зоны</b>	
Зона застройки индивидуальными жилыми домами села Озёрки	Ж1/1
<b>Общественно-деловые зоны</b>	
Общественно-деловая зона села Озёрки	ОД/1
<b>Зоны инженерной и транспортной инфраструктуры</b>	
Зона улиц, дорог, инженерной и транспортной инфраструктуры села Озёрки	ИТ1/1
Зона улиц, дорог, инженерной и транспортной инфраструктуры за границами населенного пункта	ИТ1
<b>Зоны сельскохозяйственного использования</b>	
Зона сельскохозяйственного использования в границах населенного пункта села Озёрки	СХ1/1
Зона сельскохозяйственного производства села Озёрки	СХ2/1
Зона сельскохозяйственного производства за границами населенного пункта	СХ2
Зона животноводства за границами населенного пункта	СХ3
<b>Зоны рекреационного назначения</b>	
Зона рекреационного назначения - объектов отдыха села Озёрки	Р1/1
Зона рекреационного назначения - объектов отдыха за границами населенного пункта	Р1
Зона природных территорий и защитного озеленения села Озёрки	Р2/1
<b>Зоны специального назначения</b>	
Зона ритуальных объектов села Озёрки	СН1/1

<b>Наименование территориальной зоны</b>	<b>Кодовое обозначение территориальной зоны</b>
Зона обработки, утилизации, обезвреживания, размещения твердых коммунальных отходов за границами населенного пункта	СН2

3. Сведения о границах территориальных зон, содержащие графическое описание местоположения границ территориальных зон, перечень координат характерных точек границ территориальных зон села Озёрки, являются приложением № 1 к настоящим Правилам.

4. Сведения о границах территориальных зон, содержащие графическое описание местоположения границ территориальных зон, перечень координат характерных точек границ территориальных зон, расположенных за границами населенного пункта на территории Озёрского сельского поселения, являются приложением № 2 к настоящим Правилам.

### **ЧАСТЬ III. ГРАДОСТРОИТЕЛЬНЫЕ РЕГЛАМЕНТЫ**

#### **19. Общие положения о градостроительном регламенте**

1. Градостроительным регламентом определяется правовой режим земельных участков, равно как всего, что находится над и под поверхностью земельных участков и используется в процессе их застройки и последующей эксплуатации объектов капитального строительства.

2. Действие градостроительного регламента распространяется в равной мере на все земельные участки и объекты капитального строительства, расположенные в пределах границ территориальной зоны, обозначенной на карте градостроительного зонирования.

3. Земли и земельные участки, на которые действие градостроительных регламентов не распространяется или для которых градостроительные регламенты не устанавливаются, определены статьей 36 ГрК РФ.

#### **20. Виды разрешенного использования**

1. Разрешенное использование земельных участков и объектов капитального строительства может быть следующих видов:

- основные виды разрешенного использования;
- условно разрешенные виды использования;
- вспомогательные виды разрешенного использования, допустимые только в качестве дополнительных по отношению к основным видам разрешенного использования и условно разрешенным видам использования и осуществляемые совместно с ними.

2. Виды разрешенного использования (далее – ВРИ) земельных участков в настоящих Правилах определяются в соответствии с приказом Федеральной службы государственной регистрации, кадастра и картографии от 10.11.2020 № П/0412 «Об утверждении классификатора видов разрешенного использования земельных участков».

**21. Градостроительные регламенты территориальных зон**  
**1. Градостроительный регламент территориальной зоны Ж1/1**

№ п/п	Код ВРИ	Наименование ВРИ	Пределные (минимальные и (или) максимальные) размеры земельных участков, в том числе их площадь, м <sup>2</sup>		Максимальный процент застройки в границах земельного участка	Пределное количество этажей или предельная высота зданий, строений, сооружений	Минимальные отступы от границ земельных участков в целях определения мест допустимого размещения зданий, строений, сооружений, за пределами которых запрещено строительство зданий, строений, сооружений
			min	max			
<b>ОСНОВНЫЕ ВИДЫ РАЗРЕШЕННОГО ИСПОЛЬЗОВАНИЯ ЗЕМЕЛЬНЫХ УЧАСТКОВ И ОБЪЕКТОВ КАПИТАЛЬНОГО СТРОИТЕЛЬСТВА</b>							
1	2.1	Для индивидуального жилищного строительства	400	5000	50%	3 этажа*	3 метра**
2	2.3	Блокированная жилая застройка	80	3000	50%	3 этажа*	3 метра**; 0 метров – при примыкании к соседним зданиям
3	2.2	Для ведения личного подсобного хозяйства (приусадебный земельный участок)	300	5000	30%	3 этажа*	3 метра**
4	1.19	Сенокосение	600	50000	0%	не подлежат установлению	
5	1.20	Выпас сельскохозяйственных животных	300	50000	0%	не подлежат установлению	
6	3.1.1	Предоставление коммунальных услуг	не подлежит установлению	5000		не подлежат установлению	
7	3.1.2	Административные здания организаций, обеспечивающих предоставление коммунальных услуг	не подлежат установлению		60%	3 этажа	3 метра
8	3.2.2	Оказание социальной помощи населению	не подлежат установлению		60%	3 этажа	3 метра

№ п/п	Код ВРИ	Наименование ВРИ	Предельные (минимальные и (или) максимальные) размеры земельных участков, в том числе их площадь, м <sup>2</sup>		Максимальный процент застройки в границах земельного участка	Предельное количество этажей или предельная высота зданий, строений, сооружений	Минимальные отступы от границ земельных участков в целях определения мест допустимого размещения зданий, строений, сооружений, за пределами которых запрещено строительство зданий, строений, сооружений
			min	max			
9	3.2.3	Оказание услуг связи	не подлежат установлению		60%	3 этажа	3 метра
10	3.4.1	Амбулаторно- поликлиническое обслуживание	не подлежат установлению			3 этажа	3 метра
11	3.5.1	Дошкольное, начальное и среднее общее образование	не подлежат установлению			4 этажа	3 метра
12	3.6.2.	Парки культуры и отдыха	не подлежат установлению				
13	5.1.3	Площадки для занятий спортом	не подлежат установлению				
14	9.3	Историко-культурная деятельность	не подлежат установлению				
15	11.0	Водные объекты	не подлежат установлению				
16	11.1	Общее пользование водными объектами	не подлежат установлению				
17	12.0	Земельные участки (территории) общего пользования	не подлежат установлению				
18	12.0. 1	Улично-дорожная сеть	не подлежат установлению				
19	12.0. 2	Благоустройство территории	не подлежат установлению				
<b>УСЛОВНО РАЗРЕШЕННЫЕ ВИДЫ ИСПОЛЬЗОВАНИЯ ЗЕМЕЛЬНЫХ УЧАСТКОВ И ОБЪЕКТОВ КАПИТАЛЬНОГО СТРОИТЕЛЬСТВА</b>							
20	2.1.1	Малозэтажная многоквартирная жилая застройка	600 не подлежат установлению	45%		4 этажа	6 метров

№ п/п	Код ВРИ	Наименование ВРИ	Предельные (минимальные и (или) максимальные) размеры земельных участков, в том числе их площадь, м <sup>2</sup>		Максимальный процент застройки в границах земельного участка	Предельное количество этажей или предельная высота зданий, строений, сооружений	Минимальные отступы от границ земельных участков в целях определения мест допустимого размещения зданий, строений, сооружений, за пределами которых запрещено строительство зданий, строений, сооружений
			min	max			
21	2.7.1	Хранение автотранспорта	не подлежат установлению				
22	3.3	Бытовое обслуживание	200	5000	60%	3 этажа	3 метра
23	3.6.1	Объекты культурно-досуговой деятельности	200	5000	60%	3 этажа	3 метра
24	3.7.1	Осуществление религиозных обрядов	не подлежат установлению				3 метра
25	3.8.1	Государственное управление	не подлежат установлению		60%	4 этажа	3 метра
26	3.10.1	Амбулаторное ветеринарное обслуживание	200	5000	60%	3 этажа	3 метра
27	4.4	Магазины	200	5000	60%	3 этажа	3 метра
28	4.5	Банковская и страховая деятельность	не подлежат установлению		60%	3 этажа	3 метра
29	4.6	Общественное питание	200	5000	50%	3 этажа	3 метра
30	5.1.2	Обеспечение занятий спортом в помещениях	не подлежат установлению		45%	не подлежит установлению	3 метра
31	6.4	Пищевая промышленность	не подлежит установлению	5000	не подлежит установлению	15 метров	3 метра
32	8.3	Обеспечение внутреннего правопорядка	не подлежат установлению				3 метра

\* для вспомогательных видов – 1 этаж;

\*\* от вспомогательных видов – 1 метр.

Не допускается размещать со стороны улицы вспомогательные строения, за исключением гаражей. Допускается блокировка хозяйственных построек на смежных земельных участках по взаимному согласию домовладельцев с учетом пожарных требований.

Ограничения использования земельных участков и объектов капитального строительства, устанавливаемые в соответствии с законодательством Российской Федерации, определяются пунктом 22 настоящих Правил.

## 2. Градостроительный регламент территориальной зоны ОД/1

№ п/п	Код ВРИ	Наименование ВРИ	Пределы (минимальные и (или) максимальные) размеры земельных участков, в том числе их площадь, м <sup>2</sup>		Максимальный процент застройки в границах земельного участка	Предельное количество этажей или предельная высота зданий, строений, сооружений	Минимальные отступы от границ земельных участков в целях определения мест допустимого размещения зданий, строений, сооружений, за пределами которых запрещено строительство зданий, строений, сооружений
			min	max			
<b>ОСНОВНЫЕ ВИДЫ РАЗРЕШЕННОГО ИСПОЛЬЗОВАНИЯ ЗЕМЕЛЬНЫХ УЧАСТКОВ И ОБЪЕКТОВ КАПИТАЛЬНОГО СТРОИТЕЛЬСТВА</b>							
1	3.1.1	Предоставление коммунальных услуг	не подлежит установлению	5000		не подлежит установлению	
2	3.1.2	Административные здания организаций, обеспечивающих предоставление коммунальных услуг	не подлежит установлению		60%	не подлежит установлению	3 метра
3	3.2.2	Оказание социальной помощи населению	не подлежат установлению		60%	не подлежит установлению	6 метров
4	3.2.3	Оказание услуг связи	не подлежат установлению		60%	не подлежит установлению	6 метров
5	3.2.4	Общественная	600	не подлежит установлению	45%	не подлежит установлению	6 метров
6	3.3	Бытовое обслуживание	200	не подлежит	60%	не подлежит	6 метров

№ п/п	Код ВРИ	Наименование ВРИ	Пределные (минимальные и (или) максимальные) размеры земельных участков, в том числе их площадь, м <sup>2</sup>		Максимальный процент застройки в границах земельного участка	Пределное количество этажей или предельная высота зданий, строений, сооружений	Минимальные отступы от границ земельных участков в целях определения мест допустимого размещения зданий, строений, сооружений, за пределами которых запрещено строительство зданий, строений, сооружений
			min	max			
7	3.4.1	Амбулаторно-поликлиническое обслуживание	не подлежат установлению	установлению		установлению	6 метров
8	3.6.1	Объекты культурно-досуговой деятельности	не подлежат установлению		60%	не подлежат установлению	6 метров
9	3.6.2.	Парки культуры и отдыха	не подлежат установлению				
10	3.7.1	Осуществление религиозных обрядов	не подлежат установлению				6 метров
11	3.7.2	Религиозное управление и образование	не подлежат установлению				6 метров
12	3.8.1	Государственное управление	не подлежат установлению		60%	не подлежат установлению	6 метров
13	3.10.1	Амбулаторное ветеринарное обслуживание	не подлежат установлению		60%	3 этажа	3 метра
14	4.1	Деловое управление	не подлежат установлению		50%	не подлежат установлению	6 метров
15	4.2	Объекты торговли (торговые центры, торговые развлекательные центры (комплексы))	2300	не подлежат установлению	40%	не подлежат установлению	6 метров
16	4.3	Рынки	не подлежат установлению		45%	не подлежат установлению	6 метров
17	4.4	Магазины	200	не подлежат установлению	60%	не подлежат установлению	3 метра
18	4.5	Банковская и страховая	не подлежат установлению		60%	не подлежат установлению	6 метров

№ п/п	Код ВРИ	Наименование ВРИ	Пределные (минимальные и (или) максимальные) размеры земельных участков, в том числе их площадь, м <sup>2</sup>		Максимальный процент застройки в границах земельного участка	Пределное количество этажей или предельная высота зданий, строений, сооружений	Минимальные отступы от границ земельных участков в целях определения мест допустимого размещения зданий, строений, сооружений, за пределами которых запрещено строительство зданий, строений, сооружений
			min	max			
		деятельность				установлению	
19	4.6	Общественное питание	400	не подлежит установлению	50%	не подлежит установлению	6 метров
20	4.7	Гостиничное обслуживание	600	не подлежит установлению	45%	не подлежит установлению	6 метров
21	4.8.1	Развлекательные мероприятия	не подлежат установлению		45%	не подлежит установлению	6 метров
22	4.10	Выставочно-ярмарочная деятельность	800	не подлежит установлению	45%	не подлежит установлению	6 метров
23	5.1.2	Обеспечение занятий спортом в помещениях	не подлежат установлению		45%	не подлежит установлению	6 метров
24	5.1.3	Площадки для занятий спортом	не подлежат установлению				
25	5.1.4	Оборудованные площадки для занятий спортом	не подлежат установлению				3 метра
26	8.3	Обеспечение внутреннего правопорядка	не подлежат установлению				3 метра
27	9.3	Историко-культурная деятельность	не подлежат установлению				
28	12.0	Земельные участки (территории) общего пользования	не подлежат установлению				
29	12.0.1	Улично-дорожная сеть	не подлежат установлению				
30	12.0.2	Благоустройство территории	не подлежат установлению				
<b>УСЛОВНО РАЗРЕШЕННЫЕ ВИДЫ ИСПОЛЬЗОВАНИЯ ЗЕМЕЛЬНЫХ УЧАСТКОВ И ОБЪЕКТОВ КАПИТАЛЬНОГО СТРОИТЕЛЬСТВА</b>							
31	2.1	Для индивидуального	300	1000	50%	3 этажа*	3 метра**

№ п/п	Код ВРИ	Наименование ВРИ	Предельные (минимальные и (или) максимальные) размеры земельных участков, в том числе их площадь, м <sup>2</sup>		Максимальный процент застройки в границах земельного участка	Предельное количество этажей или предельная высота зданий, строений, сооружений	Минимальные отступы от границ земельных участков в целях определения мест допустимого размещения зданий, строений, сооружений, за пределами которых запрещено строительство зданий, строений, сооружений
			min	max			
32	2.2	жилищного строительства Для ведения личного подсобного хозяйства (приусадебный земельный участок)	300	5000	40%	3 этажа*	3 метра**
33	6.4	Пищевая промышленность	400	5000	50%	15 метров	3 метра

\* для вспомогательных видов – 1 этаж;

\*\* от вспомогательных видов – 1 метр.

Не допускается размещать со стороны улицы вспомогательные строения, за исключением гаражей. Допускается блокировка хозяйственных построек на смежных земельных участках по взаимному согласию домовладельцев с учетом пожарных требований.

Ограничения использования земельных участков и объектов капитального строительства, устанавливаемые в соответствии с законодательством Российской Федерации, определяются пунктом 22 настоящих Правил.

### 3. Градостроительные регламенты территориальных зон ИТ1/1, ИТ1

№ п/п	Код ВРИ	Наименование ВРИ	Предельные (минимальные и (или) максимальные) размеры земельных участков, в том числе их площадь, м <sup>2</sup>		Максимальный процент застройки в границах земельного участка	Предельное количество этажей или зданий, строений, сооружений	Минимальные отступы от границ земельных участков в целях определения мест допустимого размещения зданий, строений, сооружений, за пределами которых запрещено строительство зданий, строений, сооружений
			min	max			
<b>ОСНОВНЫЕ ВИДЫ РАЗРЕШЕННОГО ИСПОЛЬЗОВАНИЯ ЗЕМЕЛЬНЫХ УЧАСТКОВ И ОБЪЕКТОВ КАПИТАЛЬНОГО СТРОИТЕЛЬСТВА</b>							
1	7.2.1	Размещение автомобильных дорог	не подлежат установлению				
2	3.1.1	Предоставление коммунальных услуг	не подлежат установлению				
3	12.0	Земельные участки (территории) общего пользования	не подлежат установлению				
4	12.0.1	Улично-дорожная сеть	не подлежат установлению				
5	12.0.2	Благоустройство территории	не подлежат установлению				
<b>УСЛОВНО РАЗРЕШЕННЫЕ ВИДЫ ИСПОЛЬЗОВАНИЯ ЗЕМЕЛЬНЫХ УЧАСТКОВ И ОБЪЕКТОВ КАПИТАЛЬНОГО СТРОИТЕЛЬСТВА</b>							
6	4.9.1	Объекты дорожного сервиса	не подлежат установлению				3 метра
7	4.9.1.1	Заправка транспортных средств	не подлежат установлению			1 этаж	3 метра
8	4.9.1.2	Обеспечение дорожного отдыха	600	не подлежит установлению	45%	3 этажа	3 метра
9	4.9.1.3	Автомобильные мойки	не подлежат установлению			1 этаж	3 метра
10	4.9.1.4	Ремонт автомобилей	не подлежат установлению			1 этаж	3 метра
11	11.2	Специальное пользование водными объектами	не подлежат установлению				1 метр
12	11.3	Гидротехнические сооружения	не подлежат установлению				3 метра

Ограничения использования земельных участков и объектов капитального строительства, устанавливаемые в соответствии с законодательством Российской Федерации, определяются пунктом 22 настоящих Правил.

#### 4. Градостроительный регламент территориальной зоны СХ1/1

№ п/п	Код ВРИ	Наименование ВРИ	Предельные (минимальные и (или) максимальные) размеры земельных участков, в том числе их площадь, м <sup>2</sup>		Максимальный процент застройки в границах земельного участка	Предельное количество этажей или предельная высота зданий, строений, сооружений	Минимальные отступы от границ земельных участков в целях определения мест допустимого размещения зданий, строений, сооружений, за пределами которых запрещено строительство зданий, строений, сооружений
			min	max			
1	1.2	Выращивание зерновых и иных сельскохозяйственных культур	не подлежат установлению				
2	1.3	Овощеводство	не подлежат установлению				
3	1.4	Выращивание тонизирующих, лекарственных, цветочных культур	не подлежат установлению				
4	1.5	Садоводство	не подлежат установлению				
5	1.12	Пчеловодство	не подлежат установлению				
6	1.13	Рыбоводство	не подлежат установлению				
7	1.16	Ведение личного подсобного хозяйства на полевых участках	не подлежат установлению				
8	1.17	Питомники	не подлежат установлению				
9	1.19	Сенокосение	не подлежат установлению				
10	1.20	Выпас сельскохозяйственных животных	не подлежат установлению				

#### ОСНОВНЫЕ ВИДЫ РАЗРЕШЕННОГО ИСПОЛЬЗОВАНИЯ ЗЕМЕЛЬНЫХ УЧАСТКОВ И ОБЪЕКТОВ КАПИТАЛЬНОГО СТРОИТЕЛЬСТВА

№ п/п	Код ВРИ	Наименование ВРИ	Предельные (минимальные и (или) максимальные) размеры земельных участков, в том числе их площадь, м <sup>2</sup>		Максимальный процент застройки в границах земельного участка	Предельное количество этажей или предельная высота зданий, строений, сооружений	Минимальные отступы от границ земельных участков в целях определения мест допустимого размещения зданий, строений, сооружений, за пределами которых запрещено строительство зданий, строений, сооружений
			min	max			
11	3.1.1	Предоставление коммунальных услуг	не подлежат установлению				
12	11.0	Водные объекты	не подлежат установлению				
13	11.1	Общее пользование водными объектами	не подлежат установлению				
14	12.0	Земельные участки (территории) общего пользования	не подлежат установлению				
15	12.0.1	Лично-дорожная сеть	не подлежат установлению				
16	12.0.2	Благоустройство территории	не подлежат установлению				
17	13.1	Ведение огороженности	100	4500	0%	не подлежат установлению	
<b>УСЛОВНО РАЗРЕШЕННЫЕ ВИДЫ ИСПОЛЬЗОВАНИЯ ЗЕМЕЛЬНЫХ УЧАСТКОВ И ОБЪЕКТОВ КАПИТАЛЬНОГО СТРОИТЕЛЬСТВА</b>							
18	1.15	Хранение и переработка сельскохозяйственной продукции	не подлежат установлению				3 метра
19	5.4	Причалы для маломерных судов	не подлежат установлению				
20	6.8	Связь	не подлежат установлению				3 метра
21	11.2	Специальное пользование водными объектами	не подлежат установлению				
22	11.3	Гидротехнические сооружения	не подлежат установлению				

Ограничения использования земельных участков и объектов капитального строительства, устанавливаемые в соответствии с законодательством Российской Федерации, определяются пунктом 22 настоящих Правил.

### 5. Градостроительные регламенты территориальных зон СХ2/1, СХ2

№ п/п	Код ВРИ	Наименование ВРИ	Пределные (минимальные и (или) максимальные) размеры земельных участков, в том числе их площадь, м <sup>2</sup>		Максимальный процент застройки в границах земельного участка	Пределное количество этажей или предельная высота зданий, строений, сооружений	Минимальные отступы от границ земельных участков в целях определения мест допустимого размещения зданий, строений, сооружений, за пределами которых запрещено строительство зданий, строений, сооружений
			min	max			
<b>ОСНОВНЫЕ ВИДЫ РАЗРЕШЕННОГО ИСПОЛЬЗОВАНИЯ ЗЕМЕЛЬНЫХ УЧАСТКОВ И ОБЪЕКТОВ КАПИТАЛЬНОГО СТРОИТЕЛЬСТВА</b>							
1	1.1	Растениеводство	не подлежат установлению				
2	1.12	Пчеловодство	не подлежат установлению				
3	1.13	Рыбоводство	не подлежат установлению				
4	1.15	Хранение и переработка сельскохозяйственной продукции	не подлежат установлению				3 метра
5	1.16	Ведение личного подсобного хозяйства на полевых участках	не подлежат установлению				
6	1.17	Питомники	не подлежат установлению				
7	1.18	Обеспечение сельскохозяйственного производства	не подлежат установлению				3 метра
8	3.1.1	Предоставление коммунальных услуг	не подлежат установлению				
9	4.1	Деловое управление	не подлежат установлению		50%	не подлежит установлению	3 метра
10	4.4	Магазины	не подлежат установлению 5000		50%	не подлежит установлению	3 метра
11	4.9.1.1	Заправка транспортных средств	не подлежат установлению			1 этаж	3 метра
12	6.9	Склад	не подлежат установлению		60%	не подлежит	3 метра

№ п/п	Код ВРИ	Наименование ВРИ	Пределные (минимальные и (или) максимальные) размеры земельных участков, в том числе их площадь, м <sup>2</sup>		Максимальный процент застройки в границах земельного участка	Пределное количество этажей или предельная высота зданий, строений, сооружений	Минимальные отступы от границ земельных участков в целях определения мест допустимого размещения зданий, строений, сооружений, за пределами которых запрещено строительство зданий, строений, сооружений
			min	max			
13	6.9.1	Складские площадки	не подлежат установлению				
14	12.0	Земельные участки (территории) общего пользования	не подлежат установлению				
15	12.0.1	Улично-дорожная сеть	не подлежат установлению				
16	12.0.2	Благоустройство территории	не подлежат установлению				
<b>УСЛОВНО РАЗРЕШЕННЫЕ ВИДЫ ИСПОЛЬЗОВАНИЯ ЗЕМЕЛЬНЫХ УЧАСТКОВ И ОБЪЕКТОВ КАПИТАЛЬНОГО СТРОИТЕЛЬСТВА</b>							
17	1.7	Животноводство	не подлежат установлению				3 метра
18	6.4	Пищевая промышленность	не подлежат установлению				3 метра
19	11.2	Специальное пользование водными объектами	не подлежат установлению				

Ограничения использования земельных участков и объектов капитального строительства, устанавливаемые в соответствии с законодательством Российской Федерации, определяются пунктом 22 настоящих Правил.

### 6. Градостроительный регламент территориальной зоны СХЗ

№ п/п	Код ВРИ	Наименование ВРИ	Предельные (минимальные и (или) максимальные) размеры земельных участков, в том числе их площадь, м <sup>2</sup>		Максимальный процент застройки в границах земельного участка	Предельное количество этажей или предельная высота зданий, строений, сооружений	Минимальные отступы от границ земельных участков в целях определения мест допустимого размещения зданий, строений, сооружений, за пределами которых запрещено строительство зданий, строений, сооружений
			min	max			
<b>ОСНОВНЫЕ ВИДЫ РАЗРЕШЕННОГО ИСПОЛЬЗОВАНИЯ ЗЕМЕЛЬНЫХ УЧАСТКОВ И ОБЪЕКТОВ КАПИТАЛЬНОГО СТРОИТЕЛЬСТВА</b>							
1	1.7	Животноводство	не подлежат установлению				
2	1.8	Скотоводство	не подлежат установлению				3 метра
3	1.9	Звероводство	не подлежат установлению				3 метра
4	1.10	Птицеводство	не подлежат установлению				3 метра
5	1.11	Свиноводство	не подлежат установлению				3 метра
6	1.15	Хранение и переработка сельскохозяйственной продукции	не подлежат установлению				3 метра
7	1.18	Обеспечение сельскохозяйственного производства	не подлежат установлению				3 метра
8	1.19	Сенокошение	не подлежат установлению				
9	1.20	Выпас сельскохозяйственных животных	не подлежат установлению				
10	3.1.1	Предоставление коммунальных услуг	не подлежат установлению				
<b>УСЛОВНО РАЗРЕШЕННЫЕ ВИДЫ ИСПОЛЬЗОВАНИЯ ЗЕМЕЛЬНЫХ УЧАСТКОВ И ОБЪЕКТОВ КАПИТАЛЬНОГО СТРОИТЕЛЬСТВА</b>							
11	6.9	Склад	не подлежат установлению		60%	не подлежит установлению	3 метра
12	6.9.1	Складские площадки	не подлежат установлению				

Ограничения использования земельных участков и объектов капитального строительства, устанавливаемые в соответствии с законодательством Российской Федерации, определяются пунктом 22 настоящих Правил.

### 7. Градостроительные регламенты территориальных зон Р1/1, Р1

№ п/п	Код ВРИ	Наименование ВРИ	Предельные (минимальные и (или) максимальные) размеры земельных участков, в том числе их площадь, м <sup>2</sup>		Максимальный процент застройки в границах земельного участка	Предельное количество этажей или предельная высота зданий, строений, сооружений	Минимальные отступы от границ земельных участков в целях определения мест допустимого размещения зданий, строений, сооружений, за пределами которых запрещено строительство зданий, строений, сооружений
			min	max			
<b>ОСНОВНЫЕ ВИДЫ РАЗРЕШЕННОГО ИСПОЛЬЗОВАНИЯ ЗЕМЕЛЬНЫХ УЧАСТКОВ И ОБЪЕКТОВ КАПИТАЛЬНОГО СТРОИТЕЛЬСТВА</b>							
1	3.6.2.	Парки культуры и отдыха	не подлежат установлению				
2	5.1.3	Площадки для занятий спортом	не подлежат установлению				
3	5.2	Природно-познавательный туризм	не подлежат установлению				
4	5.4	Причалы для маломерных судов	не подлежат установлению				
5	9.1	Охрана природных территорий	не подлежат установлению				
6	9.3	Историко-культурная деятельность	не подлежат установлению				
7	11.1	Общее пользование водными объектами	не подлежат установлению				
8	12.0.1	Улично-дорожная сеть	не подлежат установлению				
9	12.0.2	Благоустройство территории	не подлежат установлению				
10	3.1.1	Предоставление коммунальных услуг	не подлежат установлению				
<b>УСЛОВНО РАЗРЕШЕННЫЕ ВИДЫ ИСПОЛЬЗОВАНИЯ ЗЕМЕЛЬНЫХ УЧАСТКОВ И ОБЪЕКТОВ КАПИТАЛЬНОГО СТРОИТЕЛЬСТВА</b>							
11	4.6	Общественное питание	200	1000	50%	не подлежит	3 метра

№ п/п	Код ВРИ	Наименование ВРИ	Предельные (минимальные и (или) максимальные) размеры земельных участков, в том числе их площадь, м <sup>2</sup>		Максимальный процент застройки в границах земельного участка	Предельное количество этажей или предельная высота зданий, строений, сооружений	Минимальные отступы от границ земельных участков в целях определения мест допустимого размещения зданий, строений, сооружений, за пределами которых запрещено строительство зданий, строений, сооружений
			min	max			
12	4.8.1	Развлекательные мероприятия	200	3000	45%	не подлежит установлению	3 метра
13	5.1.4	Оборудованные площадки для занятий спортом	не подлежат установлению				3 метра

Ограничения использования земельных участков и объектов капитального строительства, устанавливаемые в соответствии с законодательством Российской Федерации, определяются пунктом 22 настоящих Правил.

## 8. Градостроительный регламент территориальной зоны Р2/1

№ п/п	Код ВРИ	Наименование ВРИ	Предельные (минимальные и (или) максимальные) размеры земельных участков, в том числе их площадь, м <sup>2</sup>		Максимальный процент застройки в границах земельного участка	Предельное количество этажей или предельная высота зданий, строений, сооружений	Минимальные отступы от границ земельных участков в целях определения мест допустимого размещения зданий, строений, сооружений, за пределами которых запрещено строительство зданий, строений, сооружений
			min	max			
1	5.2	Природно-познавательный туризм	не подлежат установлению				

## ОСНОВНЫЕ ВИДЫ РАЗРЕШЕННОГО ИСПОЛЬЗОВАНИЯ ЗЕМЕЛЬНЫХ УЧАСТКОВ И ОБЪЕКТОВ КАПИТАЛЬНОГО СТРОИТЕЛЬСТВА

№ п/п	Код ВРИ	Наименование ВРИ	Предельные (минимальные и (или) максимальные) размеры земельных участков, в том числе их площадь, м <sup>2</sup>		Максимальный процент застройки в границах земельного участка	Предельное количество этажей или предельная высота зданий, строений, сооружений	Минимальные отступы от границ земельных участков в целях определения мест допустимого размещения зданий, строений, сооружений, за пределами которых запрещено строительство зданий, строений, сооружений
			min	max			
2	5.1.3	Площадки для занятий спортом	не подлежат установлению				
3	9.1	Охрана природных территорий	не подлежат установлению				
4	9.3	Историко-культурная деятельность	не подлежат установлению				
5	11.1	Общее пользование водными объектами	не подлежат установлению				
6	12.0.2	Благоустройство территории	не подлежат установлению				
<b>УСЛОВНО РАЗРЕШЕННЫЕ ВИДЫ ИСПОЛЬЗОВАНИЯ ЗЕМЕЛЬНЫХ УЧАСТКОВ И ОБЪЕКТОВ КАПИТАЛЬНОГО СТРОИТЕЛЬСТВА</b>							
7	3.1.1	Предоставление коммунальных услуг	не подлежат установлению				
8	5.4	Причалы для маломерных судов	не подлежат установлению				
9	5.5	Поля для гольфа или конных прогулок	не подлежат установлению				3 метра

Ограничения использования земельных участков и объектов капитального строительства, устанавливаемые в соответствии с законодательством Российской Федерации, определяются пунктом 22 настоящих Правил.

### 9. Градостроительный регламент территориальной зоны СН1/1

№ п/п	Код ВРИ	Наименование ВРИ	Предельные (минимальные и (или) максимальные) размеры земельных участков, в том числе их площадь, м <sup>2</sup>		Максимальный процент застройки в границах земельного участка	Предельное количество этажей или предельная высота зданий, строений, сооружений	Минимальные отступы от границ земельных участков в целях определения мест допустимого размещения зданий, строений, сооружений, за пределами которых запрещено строительство зданий, строений, сооружений
			min	max			
<b>ОСНОВНЫЕ ВИДЫ РАЗРЕШЕННОГО ИСПОЛЬЗОВАНИЯ ЗЕМЕЛЬНЫХ УЧАСТКОВ И ОБЪЕКТОВ КАПИТАЛЬНОГО СТРОИТЕЛЬСТВА</b>							
1	12.1	Ритуальная деятельность	не подлежит установлению	40000			3 метра
2	9.3	Историко-культурная деятельность	не подлежит установлению				
3	12.0	Земельные участки (территории) общего пользования	не подлежат установлению				
4	12.0.1	Улично-дорожная сеть	не подлежат установлению				
5	12.0.2	Благоустройство территории	не подлежат установлению				
6	3.1.1	Предоставление коммунальных услуг	не подлежат установлению				
7	8.3	Обеспечение внутреннего правопорядка	не подлежат установлению				3 метра
<b>УСЛОВНО РАЗРЕШЕННЫЕ ВИДЫ ИСПОЛЬЗОВАНИЯ ЗЕМЕЛЬНЫХ УЧАСТКОВ И ОБЪЕКТОВ КАПИТАЛЬНОГО СТРОИТЕЛЬСТВА</b>							
8	3.7.1	Осуществление религиозных обрядов	не подлежат установлению				3 метра

Ограничения использования земельных участков и объектов капитального строительства, устанавливаемые в соответствии с законодательством Российской Федерации, определяются пунктом 22 настоящих Правил.

## 10. Градостроительный регламент территориальной зоны СН2

№ п/п	Код ВРИ	Наименование ВРИ	Предельные (минимальные и (или) максимальные) размеры земельных участков, в том числе их площадь, м <sup>2</sup>		Максимальный процент застройки в границах земельного участка	Предельное количество этажей или предельная высота зданий, строений, сооружений	Минимальные отступы от границ земельных участков в целях определения мест допустимого размещения зданий, строений, сооружений, за пределами которых запрещено строительство зданий, строений, сооружений
			min	max			
<b>ОСНОВНЫЕ ВИДЫ РАЗРЕШЕННОГО ИСПОЛЬЗОВАНИЯ ЗЕМЕЛЬНЫХ УЧАСТКОВ И ОБЪЕКТОВ КАПИТАЛЬНОГО СТРОИТЕЛЬСТВА</b>							
1	12.2	Специальная деятельность	не подлежат установлению				
2	3.1.1	Предоставление коммунальных услуг	не подлежат установлению				
<b>УСЛОВНО РАЗРЕШЕННЫЕ ВИДЫ ИСПОЛЬЗОВАНИЯ ЗЕМЕЛЬНЫХ УЧАСТКОВ И ОБЪЕКТОВ КАПИТАЛЬНОГО СТРОИТЕЛЬСТВА</b>							
3	Не устанавливаются						

Ограничения использования земельных участков и объектов капитального строительства, устанавливаемые в соответствии с законодательством Российской Федерации, определяются пунктом 22 настоящих Правил.

## 22. Ограничения использования земельных участков и объектов капитального строительства, устанавливаемые в соответствии с законодательством Российской Федерации

1. На территории Озёрского сельского поселения Бутурлиновского муниципального района Воронежской области располагаются следующие зоны с особыми условиями использования территории:

- 1) защитная зона объекта культурного наследия;

- 2) охранная зона объектов электроэнергетики (объектов электросетевого хозяйства и объектов по производству электрической энергии);
- 3) водоохранная зона;
- 4) прибрежная защитная полоса;
- 5) зоны санитарной охраны источников питьевого и хозяйственно-бытового водоснабжения, а также устанавливаемые в случаях, предусмотренных Водным кодексом Российской Федерации, в отношении подземных водных объектов зоны специальной охраны;
- 6) зоны затопления и подтопления;
- 7) санитарно-защитная зона;
- 8) охранная зона пунктов государственной геодезической сети, государственной нивелирной сети и государственной гравиметрической сети.

2. Ограничения для зон с особыми условиями использования территории установлены в соответствии с действующими нормативами.

№ п/п	Вид зоны	Ограничения в использовании земельных участков и объектов капитального строительства	Основания установления ограничений
1	Защитная зона объекта культурного наследия	Запрещается строительство объектов капитального строительства и их реконструкция, связанная с изменением их параметров (высоты, количества этажей, площади), за исключением строительства и реконструкции линейных объектов.	Приказ управления по охране объектов культурного наследия Воронежской области от 13.08.2019 № 71-01-07/201 «Об утверждении графического описания местоположения границ (с перечнем координат характерных точек этих границ) защитных зон объектов культурного наследия, расположенных на территории Воронежской области»

<p>2</p> <p>Охранная зона объектов электроэнергетики (объектов электросетевого хозяйства и объектов по производству электрической энергии)</p>	<p>1. В охранных зонах объектов электросетевого хозяйства, размещенных на земельных участках, запрещается осуществлять любые действия, которые могут нарушить безопасную работу объектов электросетевого хозяйства, в том числе привести к их повреждению или уничтожению, и (или) повлечь причинение вреда жизни, здоровью граждан и имуществу физических или юридических лиц, а также повлечь нанесение экологического ущерба и возникновение пожаров, в том числе:</p> <ul style="list-style-type: none"> <li>- набрасывать на провода и опоры воздушных линий электропередачи посторонние предметы, а также подниматься на опоры воздушных линий электропередачи;</li> <li>- размещать любые объекты и предметы (материалы) в пределах созданных в соответствии с требованиями нормативно-технических документов проходов и подъездов для доступа к объектам электросетевого хозяйства, а также проводить любые работы и возводить сооружения, которые могут препятствовать доступу к объектам электросетевого хозяйства, без создания необходимых для такого доступа проходов и подъездов;</li> <li>- находиться в пределах огороженной территории и помещениях распределительных устройств и подстанций, открывать двери и люки распределительных устройств и подстанций, производить переключения и подключения в электрических сетях (указанное требование не распространяется на работников, занятых выполнением разрешенных в установленном порядке работ), разводить огонь в пределах охранных зон вводных и распределительных устройств, подстанций, воздушных линий электропередачи, а также в охранных зонах кабельных линий электропередачи;</li> <li>- размещать свалки;</li> <li>- производить работы ударными механизмами, сбрасывать тяжести массой свыше 5 тонн, производить сброс и слив едких и коррозионных веществ и горюче-смазочных материалов (в охранных зонах подземных кабельных линий электропередачи).</li> </ul> <p>2. Для объектов электросетевого хозяйства напряжением свыше 1000 вольт, помимо действий, предусмотренных пунктом 1, запрещается:</p> <ul style="list-style-type: none"> <li>- складировать или размещать хранилища любых, в том числе</li> </ul>	<p>Постановление Правительства Российской Федерации от 24.02.2009 № 160 «О порядке установления охранных зон объектов электросетевого хозяйства и особых условий использования земельных участков, расположенных в границах таких зон».</p> <p>Постановление Правительства Российской Федерации от 18.11.2013 № 1033 «О порядке установления охранных зон объектов по производству электрической энергии и особых условий использования земельных участков, расположенных в границах таких зон»</p>
--	---	---

	<p>горюче-смазочных материалов;</p> <ul style="list-style-type: none"> <li>- размещать детские и спортивные площадки, стадионы, рынки, торговые точки, полевые станы, загоны для скота, гаражи и стоянки всех видов машин и механизмов, проводить любые мероприятия, связанные с большим скоплением людей, не занятых выполнением разрешённых в установленном порядке работ (в охранных зонах воздушных линий электропередачи);</li> <li>- использовать (запускать) любые летательные аппараты, в том числе воздушных змеев, спортивные модели летательных аппаратов (в охранных зонах воздушных линий электропередачи);</li> <li>- бросать якоря с судов и осуществлять их проход с отданными якорями, цепями, лотами, волокушами и тралами (в охранных зонах подводных кабельных линий электропередачи);</li> <li>- осуществлять проход судов с поднятыми стрелами кранов и других механизмов (в охранных зонах воздушных линий электропередачи).</li> </ul>	
	<p>3. Без письменного решения о согласовании сетевой организации запрещается:</p> <ul style="list-style-type: none"> <li>- строительство, капитальный ремонт, реконструкция или снос зданий и сооружений;</li> <li>- горные, взрывные, мелиоративные работы, в том числе связанные с временным затоплением земель;</li> <li>- посадка и вырубка деревьев и кустарников;</li> <li>- дноуглубительные, землечерпальные и погрузочно-разгрузочные работы, добыча рыбы, других водных животных и растений придонными орудиями лова, устройство водопоев, колка и заготовка льда (в охранных зонах подводных кабельных линий электропередачи);</li> <li>- проход судов, у которых расстояние по вертикали от верхнего крайнего габарита с грузом или без груза до нижней точки провеса проводов переходов воздушных линий электропередачи через водоёмы менее минимально допустимого расстояния, в том числе с учётом максимального уровня подъёма воды при паводке;</li> <li>- проезд машин и механизмов, имеющих общую высоту с грузом или без груза от поверхности дороги более 4,5 метра (в охранных зонах воздушных линий электропередачи);</li> <li>- земляные работы на глубине более 0,3 метра (на вспахиваемых</li> </ul>	

землях на глубине более 0,45 метра), а также планировка грунта (в охранных зонах подземных кабельных линий электропередачи);

- полив сельскохозяйственных культур в случае, если высота струи воды может составить свыше 3 метров (в охранных зонах воздушных линий электропередачи);
- полевые сельскохозяйственные работы с применением сельскохозяйственных машин и оборудования высотой более 4 метров (в охранных зонах воздушных линий электропередачи) или полевые сельскохозяйственные работы, связанные с вспашкой земли (в охранных зонах кабельных линий электропередачи).

4. Для объектов электросетевого хозяйства напряжением до 1000 вольт, помимо действий, предусмотренных пунктом 3, без письменного решения о согласовании сетевых организаций запрещается:

- размещать детские и спортивные площадки, стадионы, рынки, торговые точки, полевые станы, загоны для скота, гаражи и стоянки всех видов машин и механизмов, садовые, огороженные земельные участки и иные объекты недвижимости, расположенные в границах территории ведения гражданами садоводства или огородничества для собственных нужд объектов жилищного строительства, в том числе индивидуального (в охранных зонах воздушных линий электропередачи);
- складировать или размещать хранилища любых, в том числе горюче-смазочных материалов;
- устраивать причалы для стоянки судов, барж и плавучих кранов, бросать якоря с судов и осуществлять их проход с отданными якорями, цепями, лотами, волокушами и тралами (в охранных зонах подводных кабельных линий электропередачи).

5. В охранных зонах объектов по производству электрической энергии запрещается осуществлять действия, которые могут нарушить безопасную работу объектов, в том числе привести к их повреждению или уничтожению и (или) повлечь причинение вреда жизни, здоровью граждан и имуществу физических или юридических лиц, а также нанесение вреда окружающей среде и возникновение пожаров и чрезвычайных ситуаций, а именно:

- убирать, перемещать, засыпать и повреждать предупреждающие

		<p>знаки;</p> <ul style="list-style-type: none"> <li>- размещать кладбища, скотомогильники, захоронения отходов производства и потребления, радиоактивных, химических, взрывчатых, токсичных, отравляющих и ядовитых веществ;</li> <li>- производить сброс и слив едких и коррозионных веществ, в том числе растворов кислот, щелочей и солей, а также горюче-смазочных материалов;</li> <li>- разводить огонь и размещать какие-либо открытые или закрытые источники огня;</li> <li>- проводить работы, размещать объекты и предметы, возводить сооружения, которые могут препятствовать доступу к объектам, без создания необходимых для такого доступа проходов и подъездов;</li> <li>- производить работы ударными механизмами, сбрасывать тяжести массой свыше 5 тонн;</li> <li>- складировать любые материалы, в том числе взрывоопасные, пожароопасные и горюче-смазочные.</li> </ul> <p>6. Без письменного согласования владельцев объектов по производству электрической энергии запрещается:</p> <ul style="list-style-type: none"> <li>- размещать детские и спортивные площадки, стадионы, рынки, торговые точки, полевые станы, загоны для скота, гаражи и стоянки всех видов машин и механизмов;</li> <li>- проводить любые мероприятия, связанные с пребыванием людей, не занятых выполнением работ, разрешенных в установленном порядке;</li> <li>- осуществлять горные, взрывные, мелиоративные работы, в том числе связанные с временным затоплением земель.</li> </ul>	
3	Водоохранная зона	<p>В границах водоохранной зоны запрещается:</p> <ul style="list-style-type: none"> <li>- использование сточных вод в целях регулирования плодородия почв;</li> <li>- размещение кладбищ, скотомогильников, объектов размещения отходов производства и потребления, химических, взрывчатых, токсичных, отравляющих и ядовитых веществ, пунктов захоронения радиоактивных отходов, а также загрязнение территории загрязняющими веществами, предельно допустимые концентрации которых в водах водных объектов рыбохозяйственного значения не установлены;</li> <li>- осуществление авиационных мер по борьбе с вредными</li> </ul>	Водный кодекс Российской Федерации

	<p>организмами;</p> <ul style="list-style-type: none"> <li>- движение и стоянка транспортных средств (кроме специальных транспортных средств), за исключением их движения по дорогам и стоянки на дорогах и в специально оборудованных местах, имеющих твердое покрытие;</li> <li>- строительство и реконструкция автозаправочных станций, складов горюче-смазочных материалов (за исключением случаев, если автозаправочные станции, склады горюче-смазочных материалов размещены на территориях портов, инфраструктуры внутренних водных путей, в том числе баз (сооружений) для стоянки маломерных судов, объектов органов федеральной службы безопасности), станций технического обслуживания, используемых для технического осмотра и ремонта транспортных средств, осуществление мойки транспортных средств;</li> <li>- хранение пестицидов и агрохимикатов (за исключением хранения агрохимикатов в специализированных хранилищах на территориях морских портов за пределами границ прибрежных защитных полос), применение пестицидов и агрохимикатов;</li> <li>- сброс сточных, в том числе дренажных, вод;</li> <li>- разведка и добыча общераспространенных полезных ископаемых (за исключением случаев, если разведка и добыча общераспространенных полезных ископаемых осуществляются пользователями недр, осуществляющими разведку и добычу иных видов полезных ископаемых, в границах предоставленных им в соответствии с законодательством Российской Федерации о недрах горных отводов и (или) геологических отводов на основании утвержденного технического проекта в соответствии со ст. 19.1 Закона Российской Федерации от 21 февраля 1992 года № 2395-1 «О недрах»).</li> </ul>	
4	<p>Прибрежная защитная полоса</p> <p>В границах прибрежных защитных полос запрещается:</p> <ul style="list-style-type: none"> <li>- использование сточных вод в целях регулирования плодородия почв;</li> <li>- размещение кладбищ, скотомогильников, объектов размещения отходов производства и потребления, химических, взрывчатых, токсичных, отравляющих и ядовитых веществ, пунктов захоронения радиоактивных отходов, а также загрязнение территории загрязняющими веществами, предельно допустимые концентрации которых в водах водных объектов рыбохозяйственного значения не</li> </ul>	Водный кодекс Российской Федерации

	<p>установлены;</p> <ul style="list-style-type: none"> <li>- осуществление авиационных мер по борьбе с вредными организмами;</li> <li>- движение и стоянка транспортных средств (кроме специальных транспортных средств), за исключением их движения по дорогам и стоянки на дорогах и в специально оборудованных местах, имеющих твердое покрытие;</li> <li>- строительство и реконструкция автозаправочных станций, складов горюче-смазочных материалов (за исключением случаев, если автозаправочные станции, склады горюче-смазочных материалов размещены на территориях портов, инфраструктуры внутренних водных путей, в том числе баз (сооружений) для стоянки маломерных судов, объектов органов федеральной службы безопасности), станций технического обслуживания, используемых для технического осмотра и ремонта транспортных средств, осуществление мойки транспортных средств;</li> <li>- хранение пестицидов и агрохимикатов (за исключением хранения агрохимикатов в специализированных хранилищах на территориях морских портов за пределами границ прибрежных защитных полос), применение пестицидов и агрохимикатов;</li> <li>- сброс сточных, в том числе дренажных, вод;</li> <li>- разведка и добыча общераспространенных полезных ископаемых (за исключением случаев, если разведка и добыча общераспространенных полезных ископаемых осуществляются пользователями недр, осуществляющими разведку и добычу иных видов полезных ископаемых, в границах предоставленных им в соответствии с законодательством Российской Федерации о недрах горных отводов и (или) геологических отводов на основании утвержденного технического проекта в соответствии со ст. 19.1 Закона Российской Федерации от 21 февраля 1992 года № 2395-1 «О недрах»);</li> <li>- распашка земель;</li> <li>- размещение отвалов размываемых грунтов;</li> <li>- выпас сельскохозяйственных животных и организация для них летних лагерей, ванн.</li> </ul>	
5	<p>Зоны санитарной охраны источников питьевого и хозяйственно-бытового водоснабжения запрещается сброс сточных, в том числе дренажных, вод.</p>	<p>Водный кодекс Российской Федерации СанПиН 2.1.4.1110-02 «Зоны санитарной</p>

<p>водоснабжения, а также устанавливаемые в случаях, предусмотренных Водным кодексом Российской Федерации, в отношении подземных водных объектов зоны специальной охраны</p>	<p>На территории зоны санитарной охраны подземных источников водоснабжения:</p> <p>1. В первом поясе не допускается:</p> <ul style="list-style-type: none"> <li>- посадка высокоствольных деревьев;</li> <li>- все виды строительства, не имеющие непосредственного отношения к эксплуатации, реконструкции и расширению водопроводных сооружений, в том числе прокладка трубопроводов различного назначения;</li> <li>- размещение жилых и хозяйственно-бытовых зданий;</li> <li>- проживание людей;</li> <li>- применение ядохимикатов и удобрений.</li> </ul> <p>2. Во втором поясе запрещено:</p> <ul style="list-style-type: none"> <li>- закачка отработанных вод в подземные горизонты, подземное складирование твёрдых отходов и разработка недр земли;</li> <li>- размещение кладбищ, скотомогильников, полей ассенизации, полей фильтрации, навозохранилищ, силосных траншей, животноводческих и птицеводческих предприятий и других объектов, обуславливающих опасность микробного загрязнения подземных вод;</li> <li>- применение удобрений и ядохимикатов;</li> <li>- рубка леса главного пользования и реконструкции;</li> <li>- размещение складов горюче-смазочных материалов, ядохимикатов и минеральных удобрений, накопителей промстоков, шламоохранилищ и других объектов, обуславливающих опасность химического загрязнения подземных вод.</li> </ul> <p>Бурение новых скважин и новое строительство, связанное с нарушением почвенного покрова, производится при обязательном согласовании с центром государственного санитарно-эпидемиологического надзора.</p> <p>3. В третьем поясе запрещено:</p> <ul style="list-style-type: none"> <li>- закачка отработанных вод в подземные горизонты, подземное складирование твёрдых отходов и разработка недр земли;</li> <li>- размещение складов горюче-смазочных материалов, ядохимикатов и минеральных удобрений, накопителей промстоков, шламоохранилищ и других объектов, обуславливающих опасность химического загрязнения подземных вод. Размещение таких</li> </ul>	<p>охраны источников водоснабжения и водопроводов питьевого назначения»</p>
--	--	---

объектов допускается в пределах третьего пояса зоны санитарной охраны только при использовании защитённых подземных вод, при условии выполнения специальных мероприятий по защите водоносного горизонта от загрязнения при наличии санитарно-эпидемиологического заключения центра государственного санитарно-эпидемиологического надзора, выданного с учётом заключения органов геологического контроля.

Бурение новых скважин и новое строительство, связанное с нарушением почвенного покрова, производится при обязательном согласовании с центром государственного санитарно-эпидемиологического надзора.

На территории зоны санитарной охраны поверхностных источников водоснабжения:

1. В первом поясе не допускается:

- посадка высокоствольных деревьев;
- все виды строительства, не имеющие непосредственного отношения к эксплуатации, реконструкции и расширению водопроводных сооружений, в том числе прокладка трубопроводов различного назначения;
- размещение жилых и хозяйственно-бытовых зданий;
- проживание людей;
- применение ядохимикатов и удобрений;
- спуск любых сточных вод, в том числе сточных вод водного транспорта;
- купание, стирка белья, водопой скота и другие виды водопользования, оказывающие влияние на качество воды.

2. Во втором поясе не допускается:

- рубка леса главного пользования и реконструкции, а также закрепление за лесозаготовительными предприятиями древесины на корню и лесосечного фонда долгосрочного пользования (допускается только рубки ухода и санитарные рубки леса);
- расположение стойбищ и выпас скота, а также всякое другое использование водоема и земельный участок, лесных угодий в пределах прибрежной полосы шириной не менее 500 м, которое может привести к ухудшению качества или уменьшению количества воды источника водоснабжения;

	<p>- отведение сточных вод в зоне водосбора источника водоснабжения, включая его притоки, не отвечающих гигиеническим требованиям к охране поверхностных вод;</p> <p>- размещение кладбищ, скотомогильников, полей ассенизации, полей фильтрации, навозохранилищ, силосных траншей, животноводческих и птицеводческих предприятий и других объектов, обусловливающих опасность микробного загрязнения подземных вод;</p> <p>- применение удобрений и ядохимикатов;</p> <p>- рубка леса главного пользования и реконструкции;</p> <p>- сброс промышленных, сельскохозяйственных, городских и ливневых сточных вод, содержание в которых химических веществ и микроорганизмов превышает установленные санитарными правилами гигиенические нормативы качества воды (с учетом Определения Верховного Суда Российской Федерации от 25.09.2014 № АП14-393);</p> <p>- размещение складов горюче-смазочных материалов, ядохимикатов и минеральных удобрений, накопителей промстоков, шламохранилищ и других объектов, обусловливающих опасность химического загрязнения подземных вод.</p>	
	<p>Регулирование отведения территории для нового строительства жилых, промышленных и сельскохозяйственных объектов, а также согласование изменений технологий действующих предприятий, связанных с повышением степени опасности загрязнения сточными водами источника водоснабжения производится при согласовании с центром государственного санитарно-эпидемиологического надзора.</p> <p>Все работы, в том числе добыча песка, гравия, донноуглубительные, в пределах акватории зоны санитарной охраны допускаются по согласованию с центром государственного санитарно - эпидемиологического надзора лишь при обосновании гидрологическими расчетами отсутствия ухудшения качества воды в створе водозабора.</p> <p>Использование химических методов борьбы с эвтрофикацией водоемов допускается при условии применения препаратов, имеющих положительное санитарно - эпидемиологическое заключение государственной санитарно - эпидемиологической</p>	

	<p>службы Российской Федерации.</p> <p>Использование источников водоснабжения в пределах второго пояса зоны санитарной охраны для купания, туризма, водного спорта и рыбной ловли допускается в установленных местах при условии соблюдения гигиенических требований к охране поверхностных вод, а также гигиенических требований к зонам рекреации водных объектов.</p> <p>3. В третьем поясе не допускается отведение сточных вод в зоне водосбора источника водоснабжения, включая его притоки, не отвечающих гигиеническим требованиям к охране поверхностных вод.</p> <p>Регулирование отведения территории для нового строительства жилых, промышленных и сельскохозяйственных объектов, а также согласование изменений технологий действующих предприятий, связанных с повышением степени опасности загрязнения сточными водами источника водоснабжения производится при согласовании с центром государственного санитарно-эпидемиологического надзора.</p> <p>Все работы, в том числе добыча песка, гравия, донноуглубительные, в пределах акватории зоны санитарной охраны допускаются по согласованию с центром государственного санитарно - эпидемиологического надзора лишь при обосновании гидрологическими расчетами отсутствия ухудшения качества воды в створе водозабора.</p> <p>Использование химических методов борьбы с эвтрофикацией водоемов допускается при условии применения препаратов, имеющих положительное санитарно - эпидемиологическое заключение государственной санитарно - эпидемиологической службы Российской Федерации.</p>	
<p>6</p> <p>Зоны затопления и подтопления</p>	<p>В зонах затопления и подтопления запрещается:</p> <ul style="list-style-type: none"> <li>- размещение новых населенных пунктов и строительство объектов капитального строительства без обеспечения инженерной защиты таких населенных пунктов и объектов от затопления, подтопления;</li> <li>- использование сточных вод в целях регулирования плодородия почв;</li> <li>- размещение кладбищ, скотомогильников, объектов размещения отходов производства и потребления, химических, взрывчатых,</li> </ul>	<p>Водный кодекс Российской Федерации</p>

		токсичных, отравляющих и ядовитых веществ, пунктов хранения и захоронения радиоактивных отходов; - осуществление авиационных мер по борьбе с вредными организмами.	
7	Санитарно-защитная зона	<p>В границах санитарно-защитной зоны не допускается использования земельных участков в целях:</p> <ul style="list-style-type: none"> <li>- размещения жилой застройки, объектов образовательного и медицинского назначения, спортивных сооружений открытого типа, организаций отдыха детей и их оздоровления, зон рекреационного назначения и для ведения садоводства;</li> <li>- размещения объектов для производства и хранения лекарственных средств, объектов пищевых отраслей промышленности, оптовых складов продовольственного сырья и пищевой продукции, комплексов водопроводных сооружений для подготовки и хранения питьевой воды, использования земельных участков в целях производства, хранения и переработки сельскохозяйственной продукции, предназначенной для дальнейшего использования в качестве пищевой продукции, если химическое, физическое и (или) биологическое воздействие объекта, в отношении которого установлена санитарно-защитная зона, приведет к нарушению качества и безопасности таких средств, сырья, воды и продукции в соответствии с установленными требованиями.</li> </ul>	<p>Постановление Правительства Российской Федерации от 03.03.2018 № 222 «Об утверждении Правил установления санитарно-защитных зон и использования земельных участков, расположенных в границах санитарно-защитных зон»</p>
8	Охранная зона пунктов государственной геодезической сети, государственной нивелирной сети и государственной гравиметрической сети	<p>В пределах границ охранных зон пунктов запрещается использование земельных участков для осуществления видов деятельности, приводящих к повреждению или уничтожению наружных опознавательных знаков пунктов, нарушению неизменности местоположения их центров, уничтожению, перемещению, засыпке или повреждению составных частей пунктов.</p> <p>Также на земельных участках в границах охранных зон пунктов запрещается проведение работ, размещение объектов и предметов, которые могут препятствовать доступу к пунктам.</p>	<p>Постановление Правительства Российской Федерации от 21.08.2019 № 1080 «Об охранных зонах пунктов государственной геодезической сети, государственной нивелирной сети и государственной гравиметрической сети»</p>

Приложение № 1  
к правилам землепользования и застройки  
Озёрского сельского поселения  
Бутурлиновского муниципального района  
Воронежской области

СВЕДЕНИЯ О ГРАНИЦАХ ТЕРРИТОРИАЛЬНЫХ ЗОН,  
СОДЕРЖАЩИЕ ГРАФИЧЕСКОЕ ОПИСАНИЕ МЕСТОПОЛОЖЕНИЯ  
ГРАНИЦ ТЕРРИТОРИАЛЬНЫХ ЗОН, ПЕРЕЧЕНЬ КООРДИНАТ  
ХАРАКТЕРНЫХ ТОЧЕК ГРАНИЦ ТЕРРИТОРИАЛЬНЫХ ЗОН  
СЕЛА ОЗЁРКИ

## ОПИСАНИЕ МЕСТОПОЛОЖЕНИЯ ГРАНИЦ

Зона застройки индивидуальными жилыми домами села Озёрки - Ж1/1

---

(наименование объекта, местоположение границ которого описано  
(далее - объект)

## Раздел 1

Сведения об объекте		
№ п/п	Характеристики объекта	Описание характеристик
1	2	3
1	Местоположение объекта	Воронежская область, Бутурлиновский муниципальный район, Озёрское сельское поселение, село Озёрки
2	Площадь объекта $\pm$ величина погрешности определения площади ( $P \pm \text{Дельта } P$ )	1906239 $\pm$ 4832 м <sup>2</sup>
3	Иные характеристики объекта	-

## Раздел 2

Сведения о местоположении границ объекта					
1. Система координат: МСК - 36, зона 2					
2. Сведения о характерных точках границ объекта					
Обозначение характерных точек границ	Координаты, м		Метод определения координат характерной точки	Средняя квадратическая погрешность положения характерной точки (Mt), м	Описание обозначения точки на местности (при наличии)
	X	Y			
1	2	3	4	5	6
1	438820.43	2179094.82	Картометрический	1.00	-
2	438715.91	2179361.40	Картометрический	1.00	-
3	438685.48	2179495.81	Картометрический	1.00	-
4	438654.01	2179619.12	Картометрический	1.00	-
5	438653.65	2179702.01	Картометрический	1.00	-
6	438640.48	2179768.32	Картометрический	1.00	-
7	438616.15	2179914.70	Картометрический	1.00	-
8	438631.21	2180019.09	Картометрический	1.00	-
9	438652.20	2180139.26	Картометрический	1.00	-
10	438668.49	2180213.47	Картометрический	1.00	-
11	438668.13	2180252.99	Картометрический	1.00	-
12	438662.80	2180278.27	Картометрический	1.00	-
13	438541.06	2180260.11	Картометрический	1.00	-
14	438538.02	2180269.99	Картометрический	1.00	-
15	438547.14	2180336.99	Картометрический	1.00	-
16	438559.09	2180380.42	Картометрический	1.00	-
17	438561.91	2180407.79	Картометрический	1.00	-
18	438560.39	2180439.93	Картометрический	1.00	-
19	438565.62	2180491.97	Картометрический	1.00	-
20	438607.68	2180530.88	Картометрический	1.00	-
21	438615.85	2180546.27	Картометрический	1.00	-
22	438474.77	2180565.24	Картометрический	1.00	-
23	438464.94	2180512.03	Картометрический	1.00	-
24	438465.75	2180508.32	Картометрический	1.00	-
25	438468.14	2180506.29	Картометрический	1.00	-
26	438477.34	2180503.47	Картометрический	1.00	-
27	438475.42	2180489.13	Картометрический	1.00	-
28	438474.32	2180480.85	Картометрический	1.00	-
29	438466.48	2180479.76	Картометрический	1.00	-
30	438463.54	2180478.29	Картометрический	1.00	-
31	438461.81	2180476.73	Картометрический	1.00	-
32	438455.61	2180466.34	Картометрический	1.00	-
33	438441.04	2180403.56	Картометрический	1.00	-
34	438407.97	2180278.06	Картометрический	1.00	-
35	438391.72	2180215.45	Картометрический	1.00	-
36	438383.80	2180181.26	Картометрический	1.00	-

1	2	3	4	5	6
37	438378.62	2180146.08	Картометрический	1.00	-
38	438378.68	2180143.37	Картометрический	1.00	-
39	438379.15	2180141.74	Картометрический	1.00	-
40	438380.52	2180139.53	Картометрический	1.00	-
41	438382.17	2180137.59	Картометрический	1.00	-
42	438384.03	2180136.50	Картометрический	1.00	-
43	438390.05	2180134.80	Картометрический	1.00	-
44	438391.26	2180124.05	Картометрический	1.00	-
45	438382.96	2180120.64	Картометрический	1.00	-
46	438380.44	2180119.07	Картометрический	1.00	-
47	438378.33	2180116.01	Картометрический	1.00	-
48	438374.49	2180109.00	Картометрический	1.00	-
49	438376.92	2180072.76	Картометрический	1.00	-
50	438378.53	2180040.28	Картометрический	1.00	-
51	438382.33	2179993.11	Картометрический	1.00	-
52	438385.29	2179970.30	Картометрический	1.00	-
53	438388.02	2179957.08	Картометрический	1.00	-
54	438393.60	2179918.00	Картометрический	1.00	-
55	438407.61	2179790.64	Картометрический	1.00	-
56	438420.44	2179674.01	Картометрический	1.00	-
57	438427.01	2179611.90	Картометрический	1.00	-
58	438428.20	2179608.38	Картометрический	1.00	-
59	438429.83	2179606.52	Картометрический	1.00	-
60	438439.96	2179601.35	Картометрический	1.00	-
61	438440.20	2179596.26	Картометрический	1.00	-
62	438440.45	2179590.95	Картометрический	1.00	-
63	438431.94	2179588.76	Картометрический	1.00	-
64	438430.83	2179587.32	Картометрический	1.00	-
65	438430.29	2179585.35	Картометрический	1.00	-
66	438437.19	2179519.15	Картометрический	1.00	-
67	438444.50	2179456.84	Картометрический	1.00	-
68	438452.47	2179388.85	Картометрический	1.00	-
69	438463.63	2179322.58	Картометрический	1.00	-
70	438458.33	2179286.37	Картометрический	1.00	-
71	438453.68	2179256.95	Картометрический	1.00	-
72	438451.49	2179234.36	Картометрический	1.00	-
73	438456.37	2179204.61	Картометрический	1.00	-
74	438465.30	2179176.76	Картометрический	1.00	-
75	438476.45	2179153.86	Картометрический	1.00	-
76	438526.89	2179058.60	Картометрический	1.00	-
77	438530.66	2179052.28	Картометрический	1.00	-
78	438532.30	2179050.73	Картометрический	1.00	-
79	438534.42	2179049.49	Картометрический	1.00	-
80	438546.92	2179045.67	Картометрический	1.00	-
81	438543.92	2179029.79	Картометрический	1.00	-
82	438598.04	2179027.99	Картометрический	1.00	-
83	438674.10	2179049.22	Картометрический	1.00	-
1	438820.43	2179094.82	Картометрический	1.00	-

1	2	3	4	5	6
84	438621.26	2178490.51	Картометрический	1.00	-
85	438606.18	2178573.73	Картометрический	1.00	-
86	438597.49	2178591.11	Картометрический	1.00	-
87	438597.13	2178620.43	Картометрический	1.00	-
88	438605.09	2178659.16	Картометрический	1.00	-
89	438611.61	2178675.44	Картометрический	1.00	-
90	438615.23	2178706.21	Картометрический	1.00	-
91	438596.41	2178743.86	Картометрический	1.00	-
92	438593.33	2178813.35	Картометрический	1.00	-
93	438620.84	2178856.25	Картометрический	1.00	-
94	438634.86	2178869.87	Картометрический	1.00	-
95	438712.10	2178819.60	Картометрический	1.00	-
96	438723.60	2178840.80	Картометрический	1.00	-
97	438704.50	2178852.70	Аналитический	0.10	-
98	438719.58	2178878.00	Картометрический	1.00	-
99	438710.12	2178884.93	Картометрический	1.00	-
100	438755.46	2178942.38	Картометрический	1.00	-
101	438719.63	2178973.34	Картометрический	1.00	-
102	438540.54	2178945.43	Картометрический	1.00	-
103	438540.31	2178934.36	Картометрический	1.00	-
104	438527.37	2178928.86	Картометрический	1.00	-
105	438524.58	2178926.26	Картометрический	1.00	-
106	438522.58	2178922.88	Картометрический	1.00	-
107	438517.03	2178904.83	Картометрический	1.00	-
108	438507.40	2178874.39	Картометрический	1.00	-
109	438474.44	2178822.89	Картометрический	1.00	-
110	438402.98	2178724.42	Картометрический	1.00	-
111	438353.12	2178655.73	Картометрический	1.00	-
112	438294.41	2178585.08	Картометрический	1.00	-
113	438275.61	2178565.78	Картометрический	1.00	-
114	438228.89	2178527.38	Картометрический	1.00	-
115	438195.52	2178504.20	Картометрический	1.00	-
116	438023.57	2178383.43	Картометрический	1.00	-
117	437833.24	2178262.81	Картометрический	1.00	-
118	437797.91	2178237.00	Картометрический	1.00	-
119	437769.78	2178211.94	Картометрический	1.00	-
120	437769.73	2178211.96	Картометрический	1.00	-
121	437751.74	2178195.92	Картометрический	1.00	-
122	437721.48	2178161.60	Картометрический	1.00	-
123	437722.91	2178151.59	Картометрический	1.00	-
124	437741.93	2178139.71	Картометрический	1.00	-
125	437760.59	2178123.68	Картометрический	1.00	-
126	437840.82	2178017.99	Картометрический	1.00	-
127	438086.27	2178122.21	Картометрический	1.00	-
128	438136.58	2178136.69	Картометрический	1.00	-
129	438231.60	2178177.41	Картометрический	1.00	-
130	438300.70	2178205.97	Картометрический	1.00	-

1	2	3	4	5	6
131	438315.78	2178213.47	Картометрический	1.00	-
132	438348.52	2178236.41	Картометрический	1.00	-
133	438405.16	2178279.85	Картометрический	1.00	-
134	438440.82	2178318.40	Картометрический	1.00	-
135	438511.22	2178398.94	Картометрический	1.00	-
84	438621.26	2178490.51	Картометрический	1.00	-
136	438388.19	2178733.25	Картометрический	1.00	-
137	438459.24	2178829.65	Картометрический	1.00	-
138	438459.78	2178831.98	Картометрический	1.00	-
139	438459.26	2178834.91	Картометрический	1.00	-
140	438455.27	2178842.24	Картометрический	1.00	-
141	438403.72	2178895.84	Картометрический	1.00	-
142	438356.03	2178939.27	Картометрический	1.00	-
143	438278.11	2179021.00	Картометрический	1.00	-
144	438220.06	2179080.86	Картометрический	1.00	-
145	438195.48	2179098.30	Картометрический	1.00	-
146	438198.26	2179103.57	Картометрический	1.00	-
147	438220.81	2179086.65	Картометрический	1.00	-
148	438213.00	2179137.21	Картометрический	1.00	-
149	438219.02	2179137.63	Картометрический	1.00	-
150	438225.33	2179088.17	Картометрический	1.00	-
151	438227.39	2179084.76	Картометрический	1.00	-
152	438282.60	2179025.07	Картометрический	1.00	-
153	438360.59	2178943.31	Картометрический	1.00	-
154	438407.27	2178900.69	Картометрический	1.00	-
155	438463.37	2178853.72	Картометрический	1.00	-
156	438468.99	2178851.28	Картометрический	1.00	-
157	438471.50	2178851.30	Картометрический	1.00	-
158	438473.55	2178853.51	Картометрический	1.00	-
159	438489.76	2178883.41	Картометрический	1.00	-
160	438499.65	2178909.86	Картометрический	1.00	-
161	438508.09	2178949.69	Картометрический	1.00	-
162	438510.12	2178961.28	Картометрический	1.00	-
163	438435.29	2179034.15	Картометрический	1.00	-
164	438397.53	2179124.03	Картометрический	1.00	-
165	438358.79	2179160.83	Картометрический	1.00	-
166	438325.45	2179174.76	Картометрический	1.00	-
167	438284.04	2179175.13	Картометрический	1.00	-
168	438255.75	2179194.17	Картометрический	1.00	-
169	438201.33	2179192.16	Картометрический	1.00	-
170	438170.38	2179179.31	Картометрический	1.00	-
171	438136.73	2179154.23	Картометрический	1.00	-
172	438091.00	2179131.68	Картометрический	1.00	-
173	438064.66	2179110.61	Картометрический	1.00	-
174	438076.33	2179076.04	Картометрический	1.00	-
175	438075.69	2179051.98	Картометрический	1.00	-
176	438100.99	2179029.63	Картометрический	1.00	-

1	2	3	4	5	6
177	438147.64	2178996.41	Картометрический	1.00	-
136	438388.19	2178733.25	Картометрический	1.00	-
178	438441.72	2179282.39	Картометрический	1.00	-
179	438442.17	2179285.11	Картометрический	1.00	-
180	438442.98	2179289.91	Картометрический	1.00	-
181	438444.00	2179290.18	Картометрический	1.00	-
182	438442.52	2179296.20	Картометрический	1.00	-
183	438444.51	2179298.07	Картометрический	1.00	-
184	438442.72	2179309.91	Картометрический	1.00	-
185	438441.73	2179309.79	Картометрический	1.00	-
186	438440.98	2179318.91	Картометрический	1.00	-
187	438435.20	2179374.44	Картометрический	1.00	-
188	438437.33	2179374.59	Картометрический	1.00	-
189	438436.87	2179380.75	Картометрический	1.00	-
190	438438.76	2179380.80	Картометрический	1.00	-
191	438438.55	2179383.43	Картометрический	1.00	-
192	438436.68	2179383.37	Картометрический	1.00	-
193	438436.57	2179384.79	Картометрический	1.00	-
194	438434.13	2179384.74	Картометрический	1.00	-
195	438433.58	2179390.05	Картометрический	1.00	-
196	438422.39	2179395.65	Картометрический	1.00	-
197	438402.44	2179355.40	Картометрический	1.00	-
198	438348.86	2179289.64	Картометрический	1.00	-
199	438380.25	2179253.18	Картометрический	1.00	-
178	438441.72	2179282.39	Картометрический	1.00	-
200	438415.76	2179549.25	Картометрический	1.00	-
201	438417.40	2179554.15	Картометрический	1.00	-
202	438418.29	2179553.65	Картометрический	1.00	-
203	438420.27	2179558.05	Картометрический	1.00	-
204	438416.54	2179560.16	Картометрический	1.00	-
205	438403.90	2179671.51	Картометрический	1.00	-
206	438390.74	2179787.52	Картометрический	1.00	-
207	438381.66	2179885.30	Аналитический	0.10	-
208	438379.31	2179902.63	Аналитический	0.10	-
209	438377.68	2179918.51	Картометрический	1.00	-
210	438375.75	2179932.96	Картометрический	1.00	-
211	438378.58	2179933.31	Картометрический	1.00	-
212	438377.10	2179944.99	Картометрический	1.00	-
213	438374.42	2179944.83	Картометрический	1.00	-
214	438369.47	2179990.08	Картометрический	1.00	-
215	438371.89	2179990.33	Картометрический	1.00	-
216	438370.33	2180003.51	Картометрический	1.00	-
217	438367.85	2180003.46	Картометрический	1.00	-
218	438364.38	2180038.06	Картометрический	1.00	-
219	438361.97	2180062.32	Картометрический	1.00	-
220	438364.52	2180062.74	Картометрический	1.00	-

1	2	3	4	5	6
221	438363.42	2180071.21	Картометрический	1.00	-
222	438362.53	2180103.53	Картометрический	1.00	-
223	438362.95	2180112.31	Картометрический	1.00	-
224	438362.03	2180112.37	Картометрический	1.00	-
225	438363.18	2180137.10	Картометрический	1.00	-
226	438359.99	2180136.35	Картометрический	1.00	-
227	438366.78	2180184.40	Картометрический	1.00	-
228	438368.32	2180195.49	Картометрический	1.00	-
229	438329.95	2180196.36	Картометрический	1.00	-
230	438317.68	2180119.44	Картометрический	1.00	-
231	438288.27	2180039.40	Картометрический	1.00	-
232	438286.17	2180017.21	Картометрический	1.00	-
233	438273.09	2179989.48	Картометрический	1.00	-
234	438256.38	2179899.45	Картометрический	1.00	-
235	438244.85	2179838.79	Картометрический	1.00	-
236	438227.27	2179771.87	Картометрический	1.00	-
237	438185.71	2179685.23	Картометрический	1.00	-
238	438176.68	2179656.85	Картометрический	1.00	-
239	438176.92	2179632.97	Картометрический	1.00	-
240	438189.51	2179610.19	Картометрический	1.00	-
241	438233.30	2179591.43	Картометрический	1.00	-
242	438269.53	2179585.99	Картометрический	1.00	-
243	438291.13	2179579.03	Картометрический	1.00	-
244	438318.95	2179571.23	Картометрический	1.00	-
245	438333.44	2179560.81	Картометрический	1.00	-
200	438415.76	2179549.25	Картометрический	1.00	-
246	438246.24	2180770.98	Картометрический	1.00	-
247	438246.22	2180829.79	Картометрический	1.00	-
248	438270.93	2180833.29	Картометрический	1.00	-
249	438329.94	2180854.86	Картометрический	1.00	-
250	438351.50	2180876.42	Картометрический	1.00	-
251	438404.84	2181014.87	Картометрический	1.00	-
252	438410.52	2181053.46	Картометрический	1.00	-
253	438389.12	2181150.20	Картометрический	1.00	-
254	438391.11	2181165.74	Картометрический	1.00	-
255	438322.09	2181186.25	Картометрический	1.00	-
256	438298.69	2181093.09	Картометрический	1.00	-
257	438268.20	2180965.20	Картометрический	1.00	-
258	438194.04	2180921.65	Картометрический	1.00	-
259	438147.62	2180906.51	Картометрический	1.00	-
260	438134.75	2180899.98	Картометрический	1.00	-
261	438104.88	2180873.50	Картометрический	1.00	-
262	438088.51	2180850.84	Картометрический	1.00	-
263	438040.74	2180774.79	Картометрический	1.00	-
264	438004.52	2180717.84	Картометрический	1.00	-
265	438051.29	2180724.89	Картометрический	1.00	-
266	438057.80	2180730.68	Картометрический	1.00	-

1	2	3	4	5	6
267	438066.85	2180756.38	Картометрический	1.00	-
268	438114.31	2180782.11	Картометрический	1.00	-
269	438160.39	2180811.61	Картометрический	1.00	-
270	438190.68	2180816.59	Картометрический	1.00	-
271	438190.70	2180770.98	Картометрический	1.00	-
246	438246.24	2180770.98	Картометрический	1.00	-
272	438098.27	2179649.57	Картометрический	1.00	-
273	438110.09	2179706.32	Картометрический	1.00	-
274	438133.00	2179756.10	Картометрический	1.00	-
275	438154.21	2179839.66	Картометрический	1.00	-
276	438169.62	2179919.45	Картометрический	1.00	-
277	438180.79	2179992.00	Картометрический	1.00	-
278	438113.10	2179992.59	Картометрический	1.00	-
279	438036.27	2179973.33	Картометрический	1.00	-
280	438031.09	2179945.36	Картометрический	1.00	-
281	438024.74	2179875.90	Картометрический	1.00	-
282	438019.45	2179818.98	Картометрический	1.00	-
283	438014.93	2179767.62	Картометрический	1.00	-
284	438015.83	2179746.00	Картометрический	1.00	-
285	438015.75	2179729.37	Картометрический	1.00	-
286	438016.95	2179697.45	Картометрический	1.00	-
287	438020.22	2179689.87	Картометрический	1.00	-
288	438023.14	2179683.12	Картометрический	1.00	-
289	438033.87	2179666.69	Картометрический	1.00	-
290	438041.37	2179656.39	Картометрический	1.00	-
291	438044.14	2179652.59	Картометрический	1.00	-
272	438098.27	2179649.57	Картометрический	1.00	-
292	438226.67	2180138.50	Картометрический	1.00	-
293	438236.09	2180191.98	Картометрический	1.00	-
294	438238.94	2180239.48	Картометрический	1.00	-
295	438253.28	2180274.44	Картометрический	1.00	-
296	438292.66	2180326.89	Картометрический	1.00	-
297	438247.50	2180375.92	Картометрический	1.00	-
298	438195.27	2180399.95	Картометрический	1.00	-
299	438148.25	2180409.95	Картометрический	1.00	-
300	438108.68	2180290.06	Картометрический	1.00	-
301	438076.64	2180190.93	Картометрический	1.00	-
302	438069.12	2180162.63	Картометрический	1.00	-
292	438226.67	2180138.50	Картометрический	1.00	-
303	437953.55	2178357.29	Картометрический	1.00	-
304	437881.76	2178461.57	Картометрический	1.00	-
305	437902.29	2178505.73	Картометрический	1.00	-
306	437928.81	2178617.21	Картометрический	1.00	-
307	437970.08	2178689.25	Картометрический	1.00	-
308	437993.31	2178724.73	Картометрический	1.00	-

1	2	3	4	5	6
309	438027.28	2178776.61	Картометрический	1.00	-
310	437997.96	2178795.79	Аналитический	0.10	-
311	437884.90	2178868.71	Картометрический	1.00	-
312	437928.16	2178934.57	Картометрический	1.00	-
313	437886.70	2178969.36	Картометрический	1.00	-
314	437885.36	2178969.79	Картометрический	1.00	-
315	437883.63	2178969.47	Картометрический	1.00	-
316	437874.50	2178964.02	Картометрический	1.00	-
317	437847.19	2178949.47	Картометрический	1.00	-
318	437826.39	2178930.92	Картометрический	1.00	-
319	437800.17	2178905.35	Картометрический	1.00	-
320	437772.95	2178867.35	Картометрический	1.00	-
321	437757.31	2178841.88	Картометрический	1.00	-
322	437713.38	2178765.32	Картометрический	1.00	-
323	437688.74	2178731.90	Картометрический	1.00	-
324	437659.74	2178685.16	Картометрический	1.00	-
325	437642.71	2178662.84	Картометрический	1.00	-
326	437591.54	2178585.33	Картометрический	1.00	-
327	437581.78	2178573.24	Картометрический	1.00	-
328	437450.43	2178392.11	Картометрический	1.00	-
329	437439.61	2178373.63	Картометрический	1.00	-
330	437435.13	2178362.52	Картометрический	1.00	-
331	437433.97	2178350.82	Картометрический	1.00	-
332	437470.20	2178311.71	Картометрический	1.00	-
333	437530.58	2178394.44	Картометрический	1.00	-
334	437588.83	2178385.05	Картометрический	1.00	-
335	437676.65	2178343.52	Картометрический	1.00	-
336	437725.41	2178294.96	Картометрический	1.00	-
337	437572.39	2178085.31	Картометрический	1.00	-
338	437651.37	2178071.62	Картометрический	1.00	-
339	437663.32	2178106.45	Картометрический	1.00	-
340	437665.12	2178112.59	Картометрический	1.00	-
341	437674.46	2178114.73	Картометрический	1.00	-
342	437713.37	2178167.92	Картометрический	1.00	-
343	437763.58	2178225.37	Картометрический	1.00	-
344	437783.51	2178245.84	Картометрический	1.00	-
345	437802.61	2178260.40	Картометрический	1.00	-
303	437953.55	2178357.29	Картометрический	1.00	-
346	438174.47	2179375.32	Картометрический	1.00	-
347	438175.32	2179391.87	Картометрический	1.00	-
348	438173.57	2179402.19	Картометрический	1.00	-
349	438143.48	2179472.35	Картометрический	1.00	-
350	438142.07	2179482.80	Картометрический	1.00	-
351	438112.96	2179527.26	Картометрический	1.00	-
352	438107.28	2179527.51	Картометрический	1.00	-
353	438101.34	2179536.26	Картометрический	1.00	-
354	438103.56	2179540.91	Картометрический	1.00	-

1	2	3	4	5	6
355	438084.21	2179575.59	Картометрический	1.00	-
356	438054.03	2179623.58	Картометрический	1.00	-
357	438037.45	2179645.70	Картометрический	1.00	-
358	438025.97	2179661.30	Картометрический	1.00	-
359	438015.22	2179678.50	Картометрический	1.00	-
360	438008.73	2179694.72	Картометрический	1.00	-
361	438004.53	2179719.53	Картометрический	1.00	-
362	438003.95	2179745.07	Картометрический	1.00	-
363	438007.59	2179813.42	Картометрический	1.00	-
364	438020.32	2179946.24	Картометрический	1.00	-
365	438045.96	2180086.92	Картометрический	1.00	-
366	438052.94	2180116.28	Картометрический	1.00	-
367	438059.38	2180143.42	Картометрический	1.00	-
368	438062.32	2180162.34	Картометрический	1.00	-
369	438070.30	2180191.51	Картометрический	1.00	-
370	438103.47	2180292.50	Картометрический	1.00	-
371	438166.36	2180494.94	Картометрический	1.00	-
372	438159.98	2180524.35	Картометрический	1.00	-
373	438108.11	2180545.54	Картометрический	1.00	-
374	438041.96	2180518.97	Картометрический	1.00	-
375	437911.53	2180540.32	Картометрический	1.00	-
376	437873.62	2180466.12	Картометрический	1.00	-
377	437862.76	2180432.09	Картометрический	1.00	-
378	437858.05	2180386.49	Картометрический	1.00	-
379	437875.61	2180388.52	Картометрический	1.00	-
380	437860.87	2180348.71	Картометрический	1.00	-
381	437844.83	2180237.49	Картометрический	1.00	-
382	437851.11	2180102.05	Картометрический	1.00	-
383	437832.60	2180041.62	Картометрический	1.00	-
384	437794.86	2179802.14	Картометрический	1.00	-
385	437779.87	2179788.35	Картометрический	1.00	-
386	437711.57	2179781.35	Картометрический	1.00	-
387	437690.68	2179766.62	Картометрический	1.00	-
388	437678.56	2179730.01	Картометрический	1.00	-
389	437678.39	2179574.99	Картометрический	1.00	-
390	437716.16	2179556.69	Картометрический	1.00	-
391	437714.18	2179428.02	Картометрический	1.00	-
392	437624.95	2179309.57	Картометрический	1.00	-
393	437809.03	2179082.04	Картометрический	1.00	-
394	437811.79	2179079.88	Картометрический	1.00	-
395	437815.34	2179079.12	Картометрический	1.00	-
396	437828.10	2179079.20	Картометрический	1.00	-
397	437834.91	2179079.60	Картометрический	1.00	-
398	437858.14	2179089.10	Картометрический	1.00	-
399	437891.52	2179115.72	Картометрический	1.00	-
400	437949.75	2179164.75	Картометрический	1.00	-
401	438021.32	2179226.22	Картометрический	1.00	-
402	438141.19	2179335.91	Картометрический	1.00	-

1	2	3	4	5	6
403	438162.38	2179356.28	Картометрический	1.00	-
404	438169.89	2179365.03	Картометрический	1.00	-
346	438174.47	2179375.32	Картометрический	1.00	-
405	437796.71	2179056.49	Картометрический	1.00	-
406	437797.31	2179058.73	Картометрический	1.00	-
407	437797.10	2179060.90	Картометрический	1.00	-
408	437792.52	2179066.74	Картометрический	1.00	-
409	437609.68	2179296.19	Картометрический	1.00	-
410	437600.59	2179305.84	Картометрический	1.00	-
411	437589.11	2179284.66	Картометрический	1.00	-
412	437469.05	2179178.72	Картометрический	1.00	-
413	437435.96	2179147.23	Картометрический	1.00	-
414	437387.17	2179112.73	Картометрический	1.00	-
415	437360.35	2179090.29	Картометрический	1.00	-
416	437341.80	2179060.18	Картометрический	1.00	-
417	437301.14	2178994.29	Картометрический	1.00	-
418	437339.45	2178963.07	Картометрический	1.00	-
419	437309.48	2178921.27	Картометрический	1.00	-
420	437479.03	2178772.82	Картометрический	1.00	-
421	437512.65	2178799.16	Картометрический	1.00	-
422	437502.25	2178806.30	Картометрический	1.00	-
423	437507.26	2178811.40	Картометрический	1.00	-
424	437515.16	2178806.00	Картометрический	1.00	-
425	437525.57	2178803.41	Картометрический	1.00	-
426	437543.09	2178806.19	Картометрический	1.00	-
427	437549.25	2178810.91	Картометрический	1.00	-
428	437592.19	2178851.73	Картометрический	1.00	-
429	437756.21	2179023.92	Картометрический	1.00	-
430	437770.66	2179035.37	Картометрический	1.00	-
431	437791.84	2179052.91	Картометрический	1.00	-
405	437796.71	2179056.49	Картометрический	1.00	-
432	437219.57	2178172.98	Картометрический	1.00	-
433	437226.40	2178177.35	Картометрический	1.00	-
434	437235.45	2178187.21	Картометрический	1.00	-
435	437247.98	2178206.76	Картометрический	1.00	-
436	437258.26	2178224.52	Картометрический	1.00	-
437	437301.53	2178325.89	Картометрический	1.00	-
438	437307.37	2178347.80	Картометрический	1.00	-
439	437309.42	2178365.60	Картометрический	1.00	-
440	437311.84	2178384.91	Картометрический	1.00	-
441	437316.80	2178403.71	Картометрический	1.00	-
442	437327.12	2178426.14	Картометрический	1.00	-
443	437348.00	2178456.46	Картометрический	1.00	-
444	437373.02	2178502.52	Картометрический	1.00	-
445	437402.99	2178549.22	Картометрический	1.00	-
446	437445.41	2178611.45	Картометрический	1.00	-

1	2	3	4	5	6
447	437449.51	2178617.46	Картометрический	1.00	-
448	437485.16	2178672.56	Картометрический	1.00	-
449	437495.46	2178690.01	Картометрический	1.00	-
450	437504.33	2178707.46	Картометрический	1.00	-
451	437509.42	2178721.61	Картометрический	1.00	-
452	437356.82	2178815.38	Картометрический	1.00	-
453	437314.92	2178785.53	Картометрический	1.00	-
454	437204.99	2178749.86	Картометрический	1.00	-
455	437192.25	2178702.13	Картометрический	1.00	-
456	437177.73	2178644.54	Картометрический	1.00	-
457	437156.13	2178586.93	Картометрический	1.00	-
458	437131.41	2178530.45	Картометрический	1.00	-
459	437114.87	2178484.37	Картометрический	1.00	-
460	437093.17	2178437.36	Картометрический	1.00	-
461	437064.73	2178388.77	Картометрический	1.00	-
462	437038.34	2178338.29	Картометрический	1.00	-
463	437032.72	2178318.98	Картометрический	1.00	-
464	437041.92	2178317.05	Картометрический	1.00	-
465	437182.01	2178292.51	Картометрический	1.00	-
466	437170.36	2178241.26	Картометрический	1.00	-
467	437176.58	2178197.55	Картометрический	1.00	-
468	437182.94	2178166.10	Картометрический	1.00	-
432	437219.57	2178172.98	Картометрический	1.00	-

## 3. Сведения о характерных точках части (частей) границы объекта

Обозначение характерных точек части границы	Координаты, м		Метод определения координат характерной точки	Средняя квадратическая погрешность положения характерной точки (Mt), м	Описание обозначения точки на местности (при наличии)
	X	Y			
1	2	3	4	5	6
Часть №					
-	-	-	-	-	-



Рисунок 4  
План границей объекта



- Исполнитель условные знаки и обозначения:
- границы территориальной зоны
  - границы муниципального образования
  - характеристика точки границ территориальной зоны

Руководитель ФУО «Неревное-пресветский центр»  
 Подпись: Ю.В. Шалягина Дата: « 21 » октября 2021г.  
 Место для печати (подпись, печать) исполнителя условных обозначения границ объекта

Масштаб 1:5000

## ОПИСАНИЕ МЕСТОПОЛОЖЕНИЯ ГРАНИЦ

Общественно-деловая зона села Озёрки - ОД/1

---

(наименование объекта, местоположение границ которого описано  
(далее - объект)

## Раздел 1

Сведения об объекте		
№ п/п	Характеристики объекта	Описание характеристик
1	2	3
1	Местоположение объекта	Воронежская область, Бутурлиновский муниципальный район, Озёрское сельское поселение, село Озёрки
2	Площадь объекта $\pm$ величина погрешности определения площади ( $P \pm \text{Дельта } P$ )	44241 $\pm$ 736 м <sup>2</sup>
3	Иные характеристики объекта	-

## Раздел 2

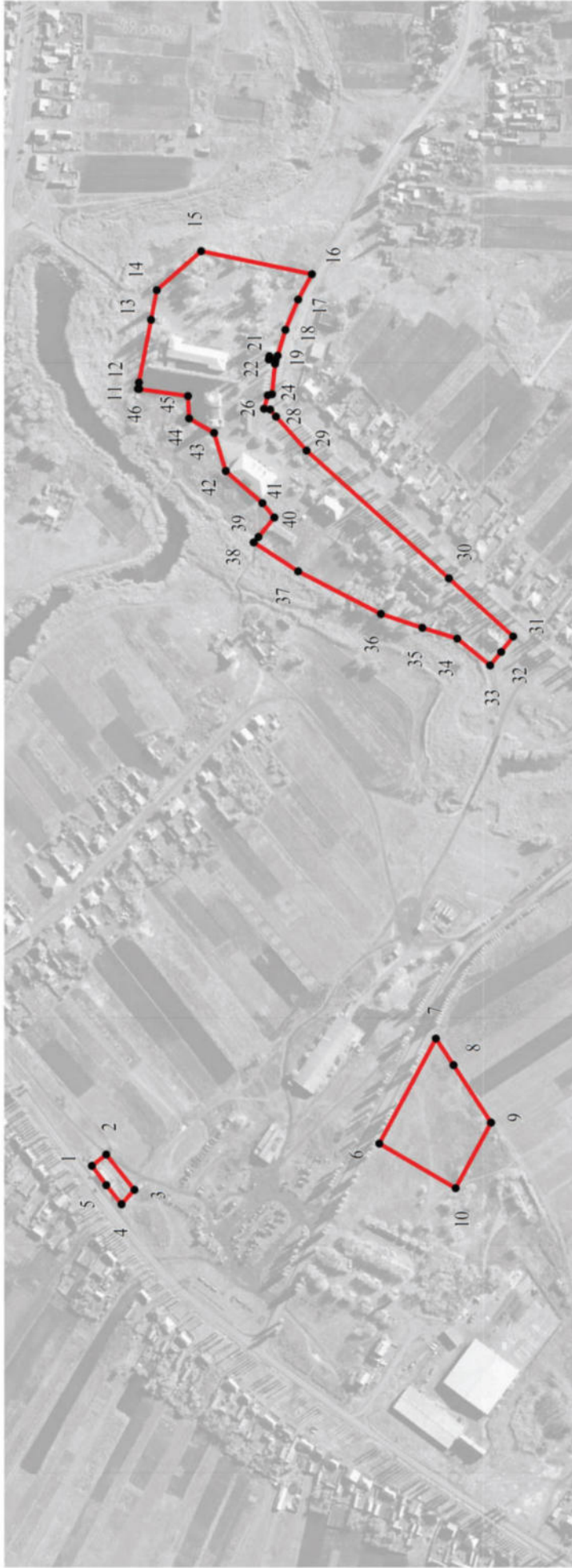
Сведения о местоположении границ объекта					
1. Система координат: МСК - 36, зона 2					
2. Сведения о характерных точках границ объекта					
Обозначение характерных точек границ	Координаты, м		Метод определения координат характерной точки	Средняя квадратическая погрешность положения характерной точки (Mt), м	Описание обозначения точки на местности (при наличии)
	X	Y			
1	2	3	4	5	6
1	438353.09	2178685.64	Картометрический	1.00	-
2	438340.19	2178695.90	Картометрический	1.00	-
3	438314.80	2178664.24	Картометрический	1.00	-
4	438326.59	2178651.28	Картометрический	1.00	-
5	438340.35	2178668.29	Картометрический	1.00	-
1	438353.09	2178685.64	Картометрический	1.00	-
6	438094.04	2178705.78	Картометрический	1.00	-
7	438043.02	2178800.49	Картометрический	1.00	-
8	438027.28	2178776.61	Картометрический	1.00	-
9	437993.31	2178724.73	Картометрический	1.00	-
10	438025.31	2178665.55	Картометрический	1.00	-
6	438094.04	2178705.78	Картометрический	1.00	-
11	438311.66	2179385.86	Аналитический	0.10	-
12	438310.75	2179391.64	Аналитический	0.10	-
13	438299.95	2179448.11	Картометрический	1.00	-
14	438294.86	2179474.76	Картометрический	1.00	-
15	438254.78	2179510.01	Картометрический	1.00	-
16	438154.95	2179489.25	Картометрический	1.00	-
17	438167.41	2179466.31	Картометрический	1.00	-
18	438178.68	2179439.07	Картометрический	1.00	-
19	438185.86	2179415.85	Картометрический	1.00	-
20	438187.64	2179411.43	Картометрический	1.00	-
21	438193.24	2179415.38	Картометрический	1.00	-
22	438193.77	2179412.38	Картометрический	1.00	-
23	438187.99	2179408.44	Картометрический	1.00	-
24	438190.77	2179381.02	Картометрический	1.00	-
25	438194.61	2179380.11	Картометрический	1.00	-
26	438198.05	2179367.91	Картометрический	1.00	-
27	438192.58	2179367.24	Картометрический	1.00	-
28	438187.20	2179360.92	Картометрический	1.00	-
29	438159.70	2179330.21	Картометрический	1.00	-
30	438031.45	2179215.12	Картометрический	1.00	-
31	437973.56	2179162.93	Картометрический	1.00	-
32	437984.21	2179148.90	Картометрический	1.00	-

1	2	3	4	5	6
33	437994.29	2179136.79	Картометрический	1.00	-
34	438023.83	2179160.89	Картометрический	1.00	-
35	438055.42	2179170.64	Картометрический	1.00	-
36	438092.61	2179183.18	Картометрический	1.00	-
37	438167.33	2179221.50	Аналитический	0.10	-
38	438207.32	2179247.42	Аналитический	0.10	-
39	438203.22	2179252.46	Картометрический	1.00	-
40	438188.75	2179270.04	Аналитический	0.10	-
41	438199.52	2179282.84	Картометрический	1.00	-
42	438232.47	2179311.81	Картометрический	1.00	-
43	438243.20	2179346.13	Картометрический	1.00	-
44	438265.66	2179359.20	Картометрический	1.00	-
45	438266.68	2179379.28	Картометрический	1.00	-
46	438310.67	2179385.71	Аналитический	0.10	-
11	438311.66	2179385.86	Аналитический	0.10	-
3. Сведения о характерных точках части (частей) границы объекта					
Обозначение характерных точек части границы	Координаты, м		Метод определения координат характерной точки	Средняя квадратическая погрешность положения характерной точки (Mt), м	Описание обозначения точки на местности (при наличии)
	X	Y			
1	2	3	4	5	6
Часть №					
-	-	-	-	-	-





Раздел 4

План границ объекта



Масштаб 1:5000

Используемые условные знаки и обозначения:

-  границы территориальной зоны
-  характерная точка границ территориальной зоны



Руководитель БУВО «Нормативно-проектный центр»  
 Подпись Ю.В. Шалыгина Ю.В. Шалыгина Дата « 21 » октября 2021 г.  
 Место для оттиска печати (при наличии) лица, составившего описание местоположения границ объекта

## ОПИСАНИЕ МЕСТОПОЛОЖЕНИЯ ГРАНИЦ

Зона улиц, дорог, инженерной и транспортной инфраструктуры села Озёрки - ИТ1/1

(наименование объекта, местоположение границ которого описано  
(далее - объект)

## Раздел 1

Сведения об объекте		
№ п/п	Характеристики объекта	Описание характеристик
1	2	3
1	Местоположение объекта	Воронежская область, Бутурлиновский муниципальный район, Озёрское сельское поселение, село Озёрки
2	Площадь объекта $\pm$ величина погрешности определения площади ( $P \pm \text{Дельта } P$ )	126632 $\pm$ 1245 м <sup>2</sup>
3	Иные характеристики объекта	-

## Раздел 2

Сведения о местоположении границ объекта					
1. Система координат: МСК - 36, зона 2					
2. Сведения о характерных точках границ объекта					
Обозначение характерных точек границ	Координаты, м		Метод определения координат характерной точки	Средняя квадратическая погрешность положения характерной точки (Mt), м	Описание обозначения точки на местности (при наличии)
	X	Y			
1	2	3	4	5	6
1	438534.95	2178993.27	Картометрический	1.00	-
2	438536.20	2178995.85	Картометрический	1.00	-
3	438536.90	2178998.85	Картометрический	1.00	-
4	438534.30	2179026.84	Картометрический	1.00	-
5	438534.90	2179028.55	Картометрический	1.00	-
6	438536.62	2179029.40	Картометрический	1.00	-
7	438543.92	2179029.79	Картометрический	1.00	-
8	438546.92	2179045.67	Картометрический	1.00	-
9	438534.42	2179049.49	Картометрический	1.00	-
10	438532.30	2179050.73	Картометрический	1.00	-
11	438530.66	2179052.28	Картометрический	1.00	-
12	438526.89	2179058.60	Картометрический	1.00	-
13	438476.45	2179153.86	Картометрический	1.00	-
14	438465.30	2179176.76	Картометрический	1.00	-
15	438456.37	2179204.61	Картометрический	1.00	-
16	438451.49	2179234.36	Картометрический	1.00	-
17	438453.68	2179256.95	Картометрический	1.00	-
18	438458.33	2179286.37	Картометрический	1.00	-
19	438463.63	2179322.58	Картометрический	1.00	-
20	438452.47	2179388.85	Картометрический	1.00	-
21	438444.50	2179456.84	Картометрический	1.00	-
22	438437.19	2179519.15	Картометрический	1.00	-
23	438430.29	2179585.35	Картометрический	1.00	-
24	438430.83	2179587.32	Картометрический	1.00	-
25	438431.94	2179588.76	Картометрический	1.00	-
26	438440.45	2179590.95	Картометрический	1.00	-
27	438440.20	2179596.26	Картометрический	1.00	-
28	438439.96	2179601.35	Картометрический	1.00	-
29	438429.83	2179606.52	Картометрический	1.00	-
30	438428.20	2179608.38	Картометрический	1.00	-
31	438427.01	2179611.90	Картометрический	1.00	-
32	438420.44	2179674.01	Картометрический	1.00	-
33	438407.61	2179790.64	Картометрический	1.00	-
34	438393.60	2179918.00	Картометрический	1.00	-
35	438388.02	2179957.08	Картометрический	1.00	-
36	438385.29	2179970.30	Картометрический	1.00	-

1	2	3	4	5	6
37	438382.33	2179993.11	Картометрический	1.00	-
38	438378.53	2180040.28	Картометрический	1.00	-
39	438376.92	2180072.76	Картометрический	1.00	-
40	438374.49	2180109.00	Картометрический	1.00	-
41	438378.33	2180116.01	Картометрический	1.00	-
42	438380.44	2180119.07	Картометрический	1.00	-
43	438382.96	2180120.64	Картометрический	1.00	-
44	438391.26	2180124.05	Картометрический	1.00	-
45	438390.05	2180134.80	Картометрический	1.00	-
46	438384.03	2180136.50	Картометрический	1.00	-
47	438382.17	2180137.59	Картометрический	1.00	-
48	438380.52	2180139.53	Картометрический	1.00	-
49	438379.15	2180141.74	Картометрический	1.00	-
50	438378.68	2180143.37	Картометрический	1.00	-
51	438378.62	2180146.08	Картометрический	1.00	-
52	438383.80	2180181.26	Картометрический	1.00	-
53	438391.72	2180215.45	Картометрический	1.00	-
54	438407.97	2180278.06	Картометрический	1.00	-
55	438441.04	2180403.56	Картометрический	1.00	-
56	438455.61	2180466.34	Картометрический	1.00	-
57	438461.81	2180476.73	Картометрический	1.00	-
58	438463.54	2180478.29	Картометрический	1.00	-
59	438466.48	2180479.76	Картометрический	1.00	-
60	438474.32	2180480.85	Картометрический	1.00	-
61	438475.42	2180489.13	Картометрический	1.00	-
62	438477.34	2180503.47	Картометрический	1.00	-
63	438468.14	2180506.29	Картометрический	1.00	-
64	438465.75	2180508.32	Картометрический	1.00	-
65	438464.94	2180512.03	Картометрический	1.00	-
66	438474.77	2180565.24	Картометрический	1.00	-
67	438489.29	2180611.38	Картометрический	1.00	-
68	438505.85	2180654.13	Картометрический	1.00	-
69	438526.40	2180692.55	Картометрический	1.00	-
70	438561.50	2180752.61	Картометрический	1.00	-
71	438627.43	2180862.57	Картометрический	1.00	-
72	438669.12	2180932.09	Картометрический	1.00	-
73	438659.64	2180960.96	Картометрический	1.00	-
74	438658.95	2180959.82	Картометрический	1.00	-
75	438608.96	2180877.22	Картометрический	1.00	-
76	438541.35	2180765.23	Картометрический	1.00	-
77	438509.80	2180705.19	Картометрический	1.00	-
78	438487.29	2180663.60	Картометрический	1.00	-
79	438469.52	2180618.30	Картометрический	1.00	-
80	438453.44	2180568.94	Картометрический	1.00	-
81	438436.37	2180491.75	Картометрический	1.00	-
82	438435.89	2180488.79	Картометрический	1.00	-
83	438422.72	2180407.18	Картометрический	1.00	-
84	438388.50	2180282.54	Картометрический	1.00	-

1	2	3	4	5	6
85	438371.85	2180216.28	Картометрический	1.00	-
86	438368.32	2180195.49	Картометрический	1.00	-
87	438366.78	2180184.40	Картометрический	1.00	-
88	438359.99	2180136.35	Картометрический	1.00	-
89	438363.18	2180137.10	Картометрический	1.00	-
90	438362.03	2180112.37	Картометрический	1.00	-
91	438362.95	2180112.31	Картометрический	1.00	-
92	438362.53	2180103.53	Картометрический	1.00	-
93	438363.42	2180071.21	Картометрический	1.00	-
94	438364.52	2180062.74	Картометрический	1.00	-
95	438361.97	2180062.32	Картометрический	1.00	-
96	438364.38	2180038.06	Картометрический	1.00	-
97	438367.85	2180003.46	Картометрический	1.00	-
98	438370.33	2180003.51	Картометрический	1.00	-
99	438371.89	2179990.33	Картометрический	1.00	-
100	438369.47	2179990.08	Картометрический	1.00	-
101	438374.42	2179944.83	Картометрический	1.00	-
102	438377.10	2179944.99	Картометрический	1.00	-
103	438378.58	2179933.31	Картометрический	1.00	-
104	438375.75	2179932.96	Картометрический	1.00	-
105	438377.68	2179918.51	Картометрический	1.00	-
106	438379.31	2179902.63	Картометрический	1.00	-
107	438381.66	2179885.30	Картометрический	1.00	-
108	438390.74	2179787.52	Картометрический	1.00	-
109	438403.90	2179671.51	Картометрический	1.00	-
110	438416.54	2179560.16	Картометрический	1.00	-
111	438420.27	2179558.05	Картометрический	1.00	-
112	438418.29	2179553.65	Картометрический	1.00	-
113	438417.40	2179554.15	Картометрический	1.00	-
114	438415.76	2179549.25	Картометрический	1.00	-
115	438400.07	2179538.61	Картометрический	1.00	-
116	438329.71	2179495.09	Картометрический	1.00	-
117	438325.28	2179492.35	Картометрический	1.00	-
118	438326.19	2179488.82	Картометрический	1.00	-
119	438330.00	2179478.92	Картометрический	1.00	-
120	438333.27	2179470.93	Картометрический	1.00	-
121	438362.93	2179496.27	Картометрический	1.00	-
122	438376.23	2179505.96	Картометрический	1.00	-
123	438409.35	2179521.43	Картометрический	1.00	-
124	438415.64	2179521.56	Картометрический	1.00	-
125	438416.93	2179521.19	Картометрический	1.00	-
126	438418.12	2179520.29	Картометрический	1.00	-
127	438419.50	2179518.86	Картометрический	1.00	-
128	438421.25	2179515.47	Картометрический	1.00	-
129	438427.45	2179452.41	Картометрический	1.00	-
130	438433.58	2179390.05	Картометрический	1.00	-
131	438434.13	2179384.74	Картометрический	1.00	-
132	438436.57	2179384.79	Картометрический	1.00	-

1	2	3	4	5	6
133	438436.68	2179383.37	Картометрический	1.00	-
134	438438.55	2179383.43	Картометрический	1.00	-
135	438438.76	2179380.80	Картометрический	1.00	-
136	438436.87	2179380.75	Картометрический	1.00	-
137	438437.33	2179374.59	Картометрический	1.00	-
138	438435.20	2179374.44	Картометрический	1.00	-
139	438440.98	2179318.91	Картометрический	1.00	-
140	438441.73	2179309.79	Картометрический	1.00	-
141	438442.72	2179309.91	Картометрический	1.00	-
142	438444.51	2179298.07	Картометрический	1.00	-
143	438442.52	2179296.20	Картометрический	1.00	-
144	438444.00	2179290.18	Картометрический	1.00	-
145	438442.98	2179289.91	Картометрический	1.00	-
146	438442.17	2179285.11	Картометрический	1.00	-
147	438441.72	2179282.39	Картометрический	1.00	-
148	438438.00	2179259.06	Картометрический	1.00	-
149	438434.03	2179231.82	Картометрический	1.00	-
150	438437.53	2179199.25	Картометрический	1.00	-
151	438448.86	2179165.14	Картометрический	1.00	-
152	438458.66	2179144.55	Картометрический	1.00	-
153	438505.58	2179053.60	Картометрический	1.00	-
154	438508.53	2179038.32	Картометрический	1.00	-
155	438511.47	2178997.99	Картометрический	1.00	-
156	438512.61	2178996.58	Картометрический	1.00	-
157	438514.44	2178994.91	Картометрический	1.00	-
158	438517.25	2178993.25	Картометрический	1.00	-
159	438522.89	2178992.53	Картометрический	1.00	-
160	438529.33	2178991.71	Картометрический	1.00	-
161	438532.46	2178992.04	Картометрический	1.00	-
1	438534.95	2178993.27	Картометрический	1.00	-
162	438330.37	2179469.93	Картометрический	1.00	-
163	438328.64	2179473.92	Картометрический	1.00	-
164	438321.74	2179484.23	Картометрический	1.00	-
165	438319.74	2179489.15	Картометрический	1.00	-
166	438294.86	2179474.76	Картометрический	1.00	-
167	438299.95	2179448.11	Картометрический	1.00	-
162	438330.37	2179469.93	Картометрический	1.00	-
168	438540.31	2178934.36	Картометрический	1.00	-
169	438540.54	2178945.43	Картометрический	1.00	-
170	438533.38	2178947.69	Картометрический	1.00	-
171	438532.40	2178949.11	Картометрический	1.00	-
172	438531.82	2178951.54	Картометрический	1.00	-
173	438534.75	2178972.03	Картометрический	1.00	-
174	438534.14	2178974.50	Картометрический	1.00	-
175	438533.14	2178976.41	Картометрический	1.00	-
176	438531.12	2178977.89	Картометрический	1.00	-

1	2	3	4	5	6
177	438528.79	2178978.44	Картометрический	1.00	-
178	438522.28	2178978.87	Картометрический	1.00	-
179	438516.55	2178979.24	Картометрический	1.00	-
180	438515.56	2178978.90	Картометрический	1.00	-
181	438514.55	2178978.40	Картометрический	1.00	-
182	438513.59	2178977.67	Картометрический	1.00	-
183	438512.78	2178976.45	Картометрический	1.00	-
184	438510.12	2178961.28	Картометрический	1.00	-
185	438508.09	2178949.69	Картометрический	1.00	-
186	438499.65	2178909.86	Картометрический	1.00	-
187	438489.76	2178883.41	Картометрический	1.00	-
188	438473.55	2178853.51	Картометрический	1.00	-
189	438471.50	2178851.30	Картометрический	1.00	-
190	438468.99	2178851.28	Картометрический	1.00	-
191	438463.37	2178853.72	Картометрический	1.00	-
192	438407.27	2178900.69	Картометрический	1.00	-
193	438360.59	2178943.31	Картометрический	1.00	-
194	438282.60	2179025.07	Картометрический	1.00	-
195	438227.39	2179084.76	Картометрический	1.00	-
196	438225.33	2179088.17	Картометрический	1.00	-
197	438219.02	2179137.63	Картометрический	1.00	-
198	438213.00	2179137.21	Картометрический	1.00	-
199	438220.81	2179086.65	Картометрический	1.00	-
200	438198.26	2179103.57	Картометрический	1.00	-
201	438195.48	2179098.30	Картометрический	1.00	-
202	438220.06	2179080.86	Картометрический	1.00	-
203	438278.11	2179021.00	Картометрический	1.00	-
204	438356.03	2178939.27	Картометрический	1.00	-
205	438403.72	2178895.84	Картометрический	1.00	-
206	438455.27	2178842.24	Картометрический	1.00	-
207	438459.26	2178834.91	Картометрический	1.00	-
208	438459.78	2178831.98	Картометрический	1.00	-
209	438459.24	2178829.65	Картометрический	1.00	-
210	438388.19	2178733.25	Картометрический	1.00	-
211	438353.09	2178685.64	Картометрический	1.00	-
212	438340.35	2178668.29	Картометрический	1.00	-
213	438326.59	2178651.28	Картометрический	1.00	-
214	438282.99	2178597.23	Картометрический	1.00	-
215	438264.26	2178579.00	Картометрический	1.00	-
216	438213.01	2178541.36	Картометрический	1.00	-
217	438206.23	2178539.74	Картометрический	1.00	-
218	438204.34	2178539.77	Картометрический	1.00	-
219	438202.88	2178540.49	Картометрический	1.00	-
220	438200.73	2178542.33	Картометрический	1.00	-
221	438168.29	2178607.29	Картометрический	1.00	-
222	438146.17	2178651.23	Картометрический	1.00	-
223	438066.37	2178800.55	Картометрический	1.00	-
224	438066.04	2178803.86	Картометрический	1.00	-

1	2	3	4	5	6
225	438066.70	2178806.50	Картометрический	1.00	-
226	438072.42	2178812.76	Картометрический	1.00	-
227	438065.74	2178824.68	Картометрический	1.00	-
228	438057.27	2178826.51	Картометрический	1.00	-
229	438054.83	2178827.65	Картометрический	1.00	-
230	438052.96	2178829.50	Картометрический	1.00	-
231	438039.59	2178849.96	Картометрический	1.00	-
232	438026.20	2178871.74	Картометрический	1.00	-
233	438025.89	2178873.60	Картометрический	1.00	-
234	438026.94	2178875.01	Картометрический	1.00	-
235	438034.05	2178878.46	Картометрический	1.00	-
236	438021.41	2178895.07	Картометрический	1.00	-
237	438007.69	2178896.62	Картометрический	1.00	-
238	438004.41	2178897.37	Картометрический	1.00	-
239	438001.29	2178899.56	Картометрический	1.00	-
240	437940.71	2178950.56	Картометрический	1.00	-
241	437882.59	2179002.73	Картометрический	1.00	-
242	437854.36	2179027.12	Картометрический	1.00	-
243	437853.46	2179027.78	Картометрический	1.00	-
244	437851.99	2179027.88	Картометрический	1.00	-
245	437850.49	2179027.86	Картометрический	1.00	-
246	437847.91	2179026.83	Картометрический	1.00	-
247	437843.33	2179022.85	Картометрический	1.00	-
248	437838.62	2179018.77	Картометрический	1.00	-
249	437837.57	2179016.61	Картометрический	1.00	-
250	437837.48	2179014.15	Картометрический	1.00	-
251	437838.58	2179012.60	Картометрический	1.00	-
252	437859.86	2178992.06	Картометрический	1.00	-
253	437861.41	2178989.17	Картометрический	1.00	-
254	437862.00	2178985.71	Картометрический	1.00	-
255	437860.67	2178974.81	Картометрический	1.00	-
256	437822.50	2178937.85	Картометрический	1.00	-
257	437794.26	2178910.83	Картометрический	1.00	-
258	437766.32	2178871.78	Картометрический	1.00	-
259	437750.69	2178846.29	Картометрический	1.00	-
260	437706.97	2178770.12	Картометрический	1.00	-
261	437681.71	2178735.79	Картометрический	1.00	-
262	437653.14	2178689.76	Картометрический	1.00	-
263	437636.66	2178667.88	Картометрический	1.00	-
264	437586.09	2178591.05	Картометрический	1.00	-
265	437575.39	2178577.98	Картометрический	1.00	-
266	437444.87	2178397.86	Картометрический	1.00	-
267	437432.82	2178377.82	Картометрический	1.00	-
268	437427.96	2178365.59	Картометрический	1.00	-
269	437425.92	2178352.54	Картометрический	1.00	-
270	437433.97	2178350.82	Картометрический	1.00	-
271	437435.13	2178362.52	Картометрический	1.00	-
272	437439.61	2178373.63	Картометрический	1.00	-

1	2	3	4	5	6
273	437450.43	2178392.11	Картометрический	1.00	-
274	437581.78	2178573.24	Картометрический	1.00	-
275	437591.54	2178585.33	Картометрический	1.00	-
276	437642.71	2178662.84	Картометрический	1.00	-
277	437659.74	2178685.16	Картометрический	1.00	-
278	437688.74	2178731.90	Картометрический	1.00	-
279	437713.38	2178765.32	Картометрический	1.00	-
280	437757.31	2178841.88	Картометрический	1.00	-
281	437772.95	2178867.35	Картометрический	1.00	-
282	437800.17	2178905.35	Картометрический	1.00	-
283	437826.39	2178930.92	Картометрический	1.00	-
284	437847.19	2178949.47	Картометрический	1.00	-
285	437874.50	2178964.02	Картометрический	1.00	-
286	437883.63	2178969.47	Картометрический	1.00	-
287	437885.36	2178969.79	Картометрический	1.00	-
288	437886.70	2178969.36	Картометрический	1.00	-
289	437928.16	2178934.57	Картометрический	1.00	-
290	437997.16	2178877.54	Картометрический	1.00	-
291	438008.73	2178863.62	Картометрический	1.00	-
292	438043.02	2178800.49	Картометрический	1.00	-
293	438094.04	2178705.78	Картометрический	1.00	-
294	438129.76	2178639.50	Картометрический	1.00	-
295	438143.28	2178608.89	Картометрический	1.00	-
296	438143.44	2178606.86	Картометрический	1.00	-
297	438142.68	2178605.23	Картометрический	1.00	-
298	438137.68	2178601.11	Картометрический	1.00	-
299	438144.58	2178586.16	Картометрический	1.00	-
300	438150.70	2178589.01	Картометрический	1.00	-
301	438152.45	2178589.04	Картометрический	1.00	-
302	438154.01	2178588.10	Картометрический	1.00	-
303	438154.77	2178586.58	Картометрический	1.00	-
304	438185.70	2178529.99	Картометрический	1.00	-
305	438184.62	2178521.57	Картометрический	1.00	-
306	438184.22	2178520.35	Картометрический	1.00	-
307	438183.40	2178519.26	Картометрический	1.00	-
308	438112.98	2178465.19	Картометрический	1.00	-
309	438098.79	2178477.78	Картометрический	1.00	-
310	438093.52	2178472.77	Картометрический	1.00	-
311	438097.26	2178455.46	Картометрический	1.00	-
312	438014.50	2178396.40	Картометрический	1.00	-
313	437953.55	2178357.29	Картометрический	1.00	-
314	437802.61	2178260.40	Картометрический	1.00	-
315	437783.51	2178245.84	Картометрический	1.00	-
316	437763.58	2178225.37	Картометрический	1.00	-
317	437713.37	2178167.92	Картометрический	1.00	-
318	437674.46	2178114.73	Картометрический	1.00	-
319	437665.12	2178112.59	Картометрический	1.00	-
320	437663.32	2178106.45	Картометрический	1.00	-

1	2	3	4	5	6
321	437651.37	2178071.62	Картометрический	1.00	-
322	437667.48	2178068.82	Картометрический	1.00	-
323	437722.91	2178151.59	Картометрический	1.00	-
324	437721.48	2178161.60	Картометрический	1.00	-
325	437751.74	2178195.92	Картометрический	1.00	-
326	437769.73	2178211.96	Картометрический	1.00	-
327	437769.78	2178211.94	Картометрический	1.00	-
328	437797.91	2178237.00	Картометрический	1.00	-
329	437833.24	2178262.81	Картометрический	1.00	-
330	438023.57	2178383.43	Картометрический	1.00	-
331	438195.52	2178504.20	Картометрический	1.00	-
332	438228.89	2178527.38	Картометрический	1.00	-
333	438275.61	2178565.78	Картометрический	1.00	-
334	438294.41	2178585.08	Картометрический	1.00	-
335	438353.12	2178655.73	Картометрический	1.00	-
336	438402.98	2178724.42	Картометрический	1.00	-
337	438474.44	2178822.89	Картометрический	1.00	-
338	438507.40	2178874.39	Картометрический	1.00	-
339	438517.03	2178904.83	Картометрический	1.00	-
340	438522.58	2178922.88	Картометрический	1.00	-
341	438524.58	2178926.26	Картометрический	1.00	-
342	438527.37	2178928.86	Картометрический	1.00	-
168	438540.31	2178934.36	Картометрический	1.00	-
343	438198.05	2179367.91	Картометрический	1.00	-
344	438194.61	2179380.11	Картометрический	1.00	-
345	438190.77	2179381.02	Картометрический	1.00	-
346	438187.99	2179408.44	Картометрический	1.00	-
347	438193.77	2179412.38	Картометрический	1.00	-
348	438193.24	2179415.38	Картометрический	1.00	-
349	438187.64	2179411.43	Картометрический	1.00	-
350	438185.86	2179415.85	Картометрический	1.00	-
351	438178.68	2179439.07	Картометрический	1.00	-
352	438167.41	2179466.31	Картометрический	1.00	-
353	438154.95	2179489.25	Картометрический	1.00	-
354	438142.21	2179512.71	Картометрический	1.00	-
355	438121.62	2179541.87	Картометрический	1.00	-
356	438079.53	2179609.62	Картометрический	1.00	-
357	438067.75	2179625.88	Картометрический	1.00	-
358	438063.85	2179630.77	Картометрический	1.00	-
359	438044.14	2179652.59	Картометрический	1.00	-
360	438041.37	2179656.39	Картометрический	1.00	-
361	438033.87	2179666.69	Картометрический	1.00	-
362	438023.14	2179683.12	Картометрический	1.00	-
363	438020.22	2179689.87	Картометрический	1.00	-
364	438016.95	2179697.45	Картометрический	1.00	-
365	438015.75	2179729.37	Картометрический	1.00	-
366	438015.83	2179746.00	Картометрический	1.00	-

1	2	3	4	5	6
367	438014.93	2179767.62	Картометрический	1.00	-
368	438019.45	2179818.98	Картометрический	1.00	-
369	438024.74	2179875.90	Картометрический	1.00	-
370	438031.09	2179945.36	Картометрический	1.00	-
371	438036.27	2179973.33	Картометрический	1.00	-
372	438057.05	2180085.55	Картометрический	1.00	-
373	438066.55	2180144.52	Картометрический	1.00	-
374	438069.12	2180162.63	Картометрический	1.00	-
375	438076.64	2180190.93	Картометрический	1.00	-
376	438108.68	2180290.06	Картометрический	1.00	-
377	438148.25	2180409.95	Картометрический	1.00	-
378	438175.43	2180492.34	Картометрический	1.00	-
379	438166.36	2180494.94	Картометрический	1.00	-
380	438103.47	2180292.50	Картометрический	1.00	-
381	438070.30	2180191.51	Картометрический	1.00	-
382	438062.32	2180162.34	Картометрический	1.00	-
383	438059.38	2180143.42	Картометрический	1.00	-
384	438052.94	2180116.28	Картометрический	1.00	-
385	438045.96	2180086.92	Картометрический	1.00	-
386	438020.32	2179946.24	Картометрический	1.00	-
387	438007.59	2179813.42	Картометрический	1.00	-
388	438003.95	2179745.07	Картометрический	1.00	-
389	438004.53	2179719.53	Картометрический	1.00	-
390	438008.73	2179694.72	Картометрический	1.00	-
391	438015.22	2179678.50	Картометрический	1.00	-
392	438025.97	2179661.30	Картометрический	1.00	-
393	438037.45	2179645.70	Картометрический	1.00	-
394	438054.03	2179623.58	Картометрический	1.00	-
395	438084.21	2179575.59	Картометрический	1.00	-
396	438103.56	2179540.91	Картометрический	1.00	-
397	438101.34	2179536.26	Картометрический	1.00	-
398	438107.28	2179527.51	Картометрический	1.00	-
399	438112.96	2179527.26	Картометрический	1.00	-
400	438142.07	2179482.80	Картометрический	1.00	-
401	438143.48	2179472.35	Картометрический	1.00	-
402	438173.57	2179402.19	Картометрический	1.00	-
403	438175.32	2179391.87	Картометрический	1.00	-
404	438174.47	2179375.32	Картометрический	1.00	-
405	438169.89	2179365.03	Картометрический	1.00	-
406	438162.38	2179356.28	Картометрический	1.00	-
407	438141.19	2179335.91	Картометрический	1.00	-
408	438021.32	2179226.22	Картометрический	1.00	-
409	437949.75	2179164.75	Картометрический	1.00	-
410	437891.52	2179115.72	Картометрический	1.00	-
411	437858.14	2179089.10	Картометрический	1.00	-
412	437834.91	2179079.60	Картометрический	1.00	-
413	437828.10	2179079.20	Картометрический	1.00	-
414	437815.34	2179079.12	Картометрический	1.00	-

1	2	3	4	5	6
415	437811.79	2179079.88	Картометрический	1.00	-
416	437809.03	2179082.04	Картометрический	1.00	-
417	437624.95	2179309.57	Картометрический	1.00	-
418	437603.48	2179334.91	Картометрический	1.00	-
419	437569.68	2179362.36	Картометрический	1.00	-
420	437567.32	2179364.83	Картометрический	1.00	-
421	437566.64	2179367.40	Картометрический	1.00	-
422	437566.00	2179375.47	Картометрический	1.00	-
423	437559.32	2179377.35	Картометрический	1.00	-
424	437554.50	2179354.05	Картометрический	1.00	-
425	437561.92	2179350.93	Картометрический	1.00	-
426	437594.81	2179325.92	Картометрический	1.00	-
427	437606.75	2179312.40	Картометрический	1.00	-
428	437600.59	2179305.84	Картометрический	1.00	-
429	437609.68	2179296.19	Картометрический	1.00	-
430	437792.52	2179066.74	Картометрический	1.00	-
431	437797.10	2179060.90	Картометрический	1.00	-
432	437797.31	2179058.73	Картометрический	1.00	-
433	437796.71	2179056.49	Картометрический	1.00	-
434	437791.84	2179052.91	Картометрический	1.00	-
435	437770.66	2179035.37	Картометрический	1.00	-
436	437756.21	2179023.92	Картометрический	1.00	-
437	437592.19	2178851.73	Картометрический	1.00	-
438	437549.25	2178810.91	Картометрический	1.00	-
439	437543.09	2178806.19	Картометрический	1.00	-
440	437525.57	2178803.41	Картометрический	1.00	-
441	437515.16	2178806.00	Картометрический	1.00	-
442	437507.26	2178811.40	Картометрический	1.00	-
443	437502.25	2178806.30	Картометрический	1.00	-
444	437512.65	2178799.16	Картометрический	1.00	-
445	437519.58	2178797.53	Картометрический	1.00	-
446	437524.38	2178795.94	Картометрический	1.00	-
447	437528.03	2178795.34	Картометрический	1.00	-
448	437530.89	2178792.20	Картометрический	1.00	-
449	437528.60	2178781.57	Картометрический	1.00	-
450	437525.47	2178769.39	Картометрический	1.00	-
451	437521.31	2178758.13	Картометрический	1.00	-
452	437518.67	2178747.31	Картометрический	1.00	-
453	437509.42	2178721.61	Картометрический	1.00	-
454	437504.33	2178707.46	Картометрический	1.00	-
455	437495.46	2178690.01	Картометрический	1.00	-
456	437485.16	2178672.56	Картометрический	1.00	-
457	437449.51	2178617.46	Картометрический	1.00	-
458	437445.41	2178611.45	Картометрический	1.00	-
459	437402.99	2178549.22	Картометрический	1.00	-
460	437373.02	2178502.52	Картометрический	1.00	-
461	437348.00	2178456.46	Картометрический	1.00	-
462	437327.12	2178426.14	Картометрический	1.00	-

1	2	3	4	5	6
463	437316.80	2178403.71	Картометрический	1.00	-
464	437311.84	2178384.91	Картометрический	1.00	-
465	437309.42	2178365.60	Картометрический	1.00	-
466	437307.37	2178347.80	Картометрический	1.00	-
467	437301.53	2178325.89	Картометрический	1.00	-
468	437258.26	2178224.52	Картометрический	1.00	-
469	437247.98	2178206.76	Картометрический	1.00	-
470	437235.45	2178187.21	Картометрический	1.00	-
471	437226.40	2178177.35	Картометрический	1.00	-
472	437219.57	2178172.98	Картометрический	1.00	-
473	437182.94	2178166.10	Картометрический	1.00	-
474	437221.93	2178156.55	Картометрический	1.00	-
475	437223.83	2178167.25	Картометрический	1.00	-
476	437230.36	2178170.73	Картометрический	1.00	-
477	437240.55	2178181.80	Картометрический	1.00	-
478	437250.99	2178197.26	Картометрический	1.00	-
479	437253.96	2178201.78	Картометрический	1.00	-
480	437265.43	2178221.08	Картометрический	1.00	-
481	437308.99	2178323.01	Картометрический	1.00	-
482	437314.83	2178346.08	Картометрический	1.00	-
483	437317.19	2178366.08	Картометрический	1.00	-
484	437319.26	2178382.52	Картометрический	1.00	-
485	437324.08	2178400.22	Картометрический	1.00	-
486	437327.67	2178408.74	Картометрический	1.00	-
487	437332.65	2178420.53	Картометрический	1.00	-
488	437343.98	2178436.80	Картометрический	1.00	-
489	437354.72	2178452.28	Картометрический	1.00	-
490	437379.20	2178497.39	Картометрический	1.00	-
491	437409.75	2178545.16	Картометрический	1.00	-
492	437455.96	2178612.41	Картометрический	1.00	-
493	437491.78	2178668.01	Картометрический	1.00	-
494	437502.31	2178685.92	Картометрический	1.00	-
495	437511.30	2178703.71	Картометрический	1.00	-
496	437526.28	2178745.04	Картометрический	1.00	-
497	437528.73	2178754.77	Картометрический	1.00	-
498	437528.83	2178755.36	Картометрический	1.00	-
499	437532.99	2178766.61	Картометрический	1.00	-
500	437537.98	2178785.58	Картометрический	1.00	-
501	437547.34	2178799.53	Картометрический	1.00	-
502	437555.41	2178805.90	Картометрический	1.00	-
503	437597.74	2178845.80	Картометрический	1.00	-
504	437762.03	2179018.25	Картометрический	1.00	-
505	437775.61	2179028.88	Картометрический	1.00	-
506	437780.32	2179030.69	Картометрический	1.00	-
507	437800.53	2179038.43	Картометрический	1.00	-
508	437808.40	2179042.25	Картометрический	1.00	-
509	437810.22	2179042.13	Картометрический	1.00	-
510	437812.04	2179041.21	Картометрический	1.00	-

1	2	3	4	5	6
511	437821.75	2179030.20	Картометрический	1.00	-
512	437824.10	2179028.54	Картометрический	1.00	-
513	437826.27	2179028.78	Картометрический	1.00	-
514	437828.72	2179029.77	Картометрический	1.00	-
515	437833.29	2179034.36	Картометрический	1.00	-
516	437837.14	2179038.22	Картометрический	1.00	-
517	437838.88	2179040.00	Картометрический	1.00	-
518	437839.55	2179041.45	Картометрический	1.00	-
519	437839.09	2179043.51	Картометрический	1.00	-
520	437835.64	2179052.52	Картометрический	1.00	-
521	437835.62	2179054.09	Картометрический	1.00	-
522	437836.59	2179055.46	Картометрический	1.00	-
523	437842.37	2179059.14	Картометрический	1.00	-
524	437846.61	2179065.67	Картометрический	1.00	-
525	437867.06	2179078.43	Картометрический	1.00	-
526	437900.97	2179101.99	Картометрический	1.00	-
527	437963.91	2179154.25	Картометрический	1.00	-
528	437973.56	2179162.93	Картометрический	1.00	-
529	438031.45	2179215.12	Картометрический	1.00	-
530	438159.70	2179330.21	Картометрический	1.00	-
531	438187.20	2179360.92	Картометрический	1.00	-
532	438192.58	2179367.24	Картометрический	1.00	-
343	438198.05	2179367.91	Картометрический	1.00	-

3. Сведения о характерных точках части (частей) границы объекта

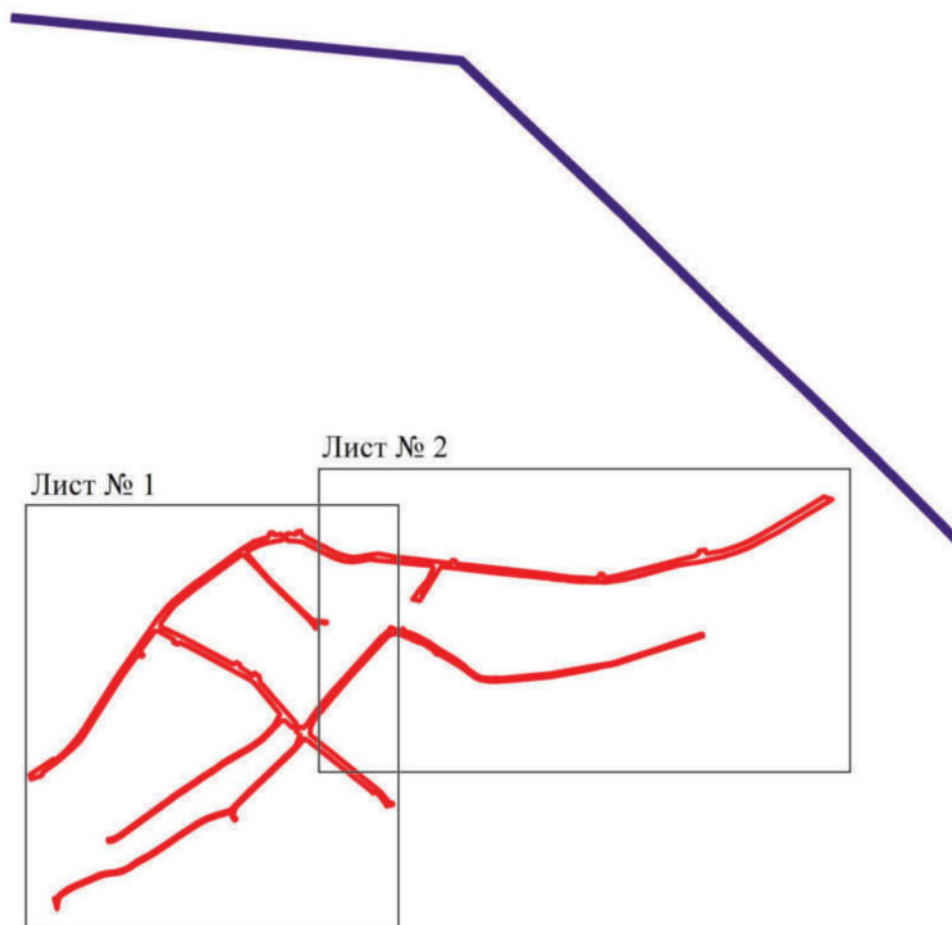
Обозначение характерных точек части границы	Координаты, м		Метод определения координат характерной точки	Средняя квадратическая погрешность положения характерной точки (Mt), м	Описание обозначения точки на местности (при наличии)
	X	Y			
1	2	3	4	5	6
Часть №					
-	-	-	-	-	-



## Раздел 4




## План границ объекта

## Схема расположения листов плана границ объекта



Масштаб 1:25000

Используемые условные знаки и обозначения:

	границы территориальной зоны
	границы муниципального образования
	область и номер листа плана границ объекта

Руководитель БУВО «Нормативно-проектный центр»

Подпись  Ю.В.Шалыгина Дата « 21 » октября 2021 г.

Место для оттиска печати (при наличии) лица, составившего описание местоположения границ объекта





## План границ объекта

Лист № 1




Масштаб 1:5000

Используемые условные знаки и обозначения:

	границы территориальной зоны
	характерная точка границ территориальной зоны

Руководитель БУВО «Нормативно-проектный центр»

Подпись  Ю.В.Шальгина Дата « 21 » октября 2021г.

Место для оттиска печати (при наличии) лица, составившего описание местоположения границ объекта

План границ объекта  
Лист № 2



Используемые условные знаки и обозначения:

- границы территориальной зоны
- 410
- характерная точка границ территориальной зоны

Руководитель БУВО «Нормативно-проектный центр»  
 Подпись Ю.В. Шалыгина Дата « 21 » октября 2021 г.  
 Место для отгибка печатки (при наличии) лица, составившего описание местоположения границ объекта



Масштаб 1:5000

## ОПИСАНИЕ МЕСТОПОЛОЖЕНИЯ ГРАНИЦ

Зона сельскохозяйственного использования в границах населенного пункта  
села Озёрки - СХ1/1

(наименование объекта, местоположение границ которого описано  
(далее - объект)

## Раздел 1

Сведения об объекте		
№ п/п	Характеристики объекта	Описание характеристик
1	2	3
1	Местоположение объекта	Воронежская область, Бутурлиновский муниципальный район, Озёрское сельское поселение, село Озёрки
2	Площадь объекта $\pm$ величина погрешности определения площади ( $P \pm \text{Дельта } P$ )	380542 $\pm$ -2159 м <sup>2</sup>
3	Иные характеристики объекта	-

## Раздел 2

Сведения о местоположении границ объекта					
1. Система координат: МСК - 36, зона 2					
2. Сведения о характерных точках границ объекта					
Обозначение характерных точек границ	Координаты, м		Метод определения координат характерной точки	Средняя квадратическая погрешность положения характерной точки (Mt), м	Описание обозначения точки на местности (при наличии)
	X	Y			
1	2	3	4	5	6
1	438719.35	2178542.09	Картометрический	1.00	-
2	438727.67	2178558.92	Картометрический	1.00	-
3	438746.75	2178604.89	Картометрический	1.00	-
4	438759.73	2178651.96	Картометрический	1.00	-
5	438755.00	2178687.42	Картометрический	1.00	-
6	438742.70	2178727.24	Картометрический	1.00	-
7	438720.62	2178763.43	Картометрический	1.00	-
8	438718.44	2178783.70	Картометрический	1.00	-
9	438719.89	2178799.99	Картометрический	1.00	-
10	438726.04	2178825.51	Картометрический	1.00	-
11	438741.61	2178859.54	Картометрический	1.00	-
12	438785.77	2178923.60	Картометрический	1.00	-
13	438798.98	2178944.78	Картометрический	1.00	-
14	438801.78	2178967.57	Картометрический	1.00	-
15	438795.08	2178991.78	Картометрический	1.00	-
16	438783.54	2179002.94	Картометрический	1.00	-
17	438745.94	2179013.74	Картометрический	1.00	-
18	438739.11	2179012.19	Картометрический	1.00	-
19	438735.14	2179018.91	Картометрический	1.00	-
20	438719.12	2179020.91	Картометрический	1.00	-
21	438712.13	2179020.95	Картометрический	1.00	-
22	438650.22	2179013.46	Картометрический	1.00	-
23	438598.45	2178983.81	Картометрический	1.00	-
24	438557.65	2178970.96	Картометрический	1.00	-
25	438533.14	2178976.41	Картометрический	1.00	-
26	438534.14	2178974.50	Картометрический	1.00	-
27	438534.75	2178972.03	Картометрический	1.00	-
28	438531.82	2178951.54	Картометрический	1.00	-
29	438532.40	2178949.11	Картометрический	1.00	-
30	438533.38	2178947.69	Картометрический	1.00	-
31	438540.54	2178945.43	Картометрический	1.00	-
32	438719.63	2178973.34	Картометрический	1.00	-
33	438755.46	2178942.38	Картометрический	1.00	-
34	438710.12	2178884.93	Картометрический	1.00	-
35	438719.58	2178878.00	Картометрический	1.00	-
36	438704.50	2178852.70	Картометрический	1.00	-

1	2	3	4	5	6
37	438723.60	2178840.80	Картометрический	1.00	-
38	438712.10	2178819.60	Картометрический	1.00	-
39	438634.86	2178869.87	Картометрический	1.00	-
40	438620.84	2178856.25	Картометрический	1.00	-
41	438593.33	2178813.35	Картометрический	1.00	-
42	438596.41	2178743.86	Картометрический	1.00	-
43	438615.23	2178706.21	Картометрический	1.00	-
44	438611.61	2178675.44	Картометрический	1.00	-
45	438605.09	2178659.16	Картометрический	1.00	-
46	438597.13	2178620.43	Картометрический	1.00	-
47	438597.49	2178591.11	Картометрический	1.00	-
48	438606.18	2178573.73	Картометрический	1.00	-
49	438621.26	2178490.51	Картометрический	1.00	-
50	438644.24	2178504.99	Картометрический	1.00	-
51	438688.22	2178522.18	Картометрический	1.00	-
52	438707.77	2178530.87	Картометрический	1.00	-
1	438719.35	2178542.09	Картометрический	1.00	-
53	438845.49	2179030.93	Картометрический	1.00	-
54	438820.43	2179094.82	Картометрический	1.00	-
55	438674.10	2179049.22	Картометрический	1.00	-
56	438598.04	2179027.99	Картометрический	1.00	-
57	438543.92	2179029.79	Картометрический	1.00	-
58	438536.62	2179029.40	Картометрический	1.00	-
59	438534.90	2179028.55	Картометрический	1.00	-
60	438534.30	2179026.84	Картометрический	1.00	-
61	438536.90	2178998.85	Картометрический	1.00	-
62	438536.20	2178995.85	Картометрический	1.00	-
63	438534.95	2178993.27	Картометрический	1.00	-
64	438532.46	2178992.04	Картометрический	1.00	-
65	438533.99	2178990.22	Картометрический	1.00	-
66	438536.16	2178990.10	Картометрический	1.00	-
67	438549.86	2178993.68	Картометрический	1.00	-
68	438559.39	2179004.10	Картометрический	1.00	-
69	438603.60	2179004.56	Картометрический	1.00	-
70	438624.89	2179015.08	Картометрический	1.00	-
71	438656.20	2179027.67	Картометрический	1.00	-
72	438698.71	2179032.36	Картометрический	1.00	-
73	438732.52	2179032.72	Картометрический	1.00	-
74	438791.76	2179019.17	Картометрический	1.00	-
75	438814.61	2179000.32	Картометрический	1.00	-
53	438845.49	2179030.93	Картометрический	1.00	-
76	438615.85	2180546.27	Картометрический	1.00	-
77	438669.21	2180646.71	Картометрический	1.00	-
78	438676.56	2180691.03	Картометрический	1.00	-
79	438616.04	2180783.26	Картометрический	1.00	-
80	438644.54	2180851.86	Картометрический	1.00	-

1	2	3	4	5	6
81	438669.12	2180932.09	Картометрический	1.00	-
82	438627.43	2180862.57	Картометрический	1.00	-
83	438561.50	2180752.61	Картометрический	1.00	-
84	438526.40	2180692.55	Картометрический	1.00	-
85	438505.85	2180654.13	Картометрический	1.00	-
86	438489.29	2180611.38	Картометрический	1.00	-
87	438474.77	2180565.24	Картометрический	1.00	-
76	438615.85	2180546.27	Картометрический	1.00	-
88	438388.19	2178733.25	Картометрический	1.00	-
89	438147.64	2178996.41	Картометрический	1.00	-
90	438100.99	2179029.63	Картометрический	1.00	-
91	438076.88	2178925.75	Картометрический	1.00	-
92	438270.37	2178712.92	Картометрический	1.00	-
93	438168.29	2178607.29	Картометрический	1.00	-
94	438200.73	2178542.33	Картометрический	1.00	-
95	438202.88	2178540.49	Картометрический	1.00	-
96	438204.34	2178539.77	Картометрический	1.00	-
97	438206.23	2178539.74	Картометрический	1.00	-
98	438213.01	2178541.36	Картометрический	1.00	-
99	438264.26	2178579.00	Картометрический	1.00	-
100	438282.99	2178597.23	Картометрический	1.00	-
101	438326.59	2178651.28	Картометрический	1.00	-
102	438314.80	2178664.24	Картометрический	1.00	-
103	438340.19	2178695.90	Картометрический	1.00	-
104	438353.09	2178685.64	Картометрический	1.00	-
88	438388.19	2178733.25	Картометрический	1.00	-
105	438183.40	2178519.26	Картометрический	1.00	-
106	438184.22	2178520.35	Картометрический	1.00	-
107	438184.62	2178521.57	Картометрический	1.00	-
108	438185.70	2178529.99	Картометрический	1.00	-
109	438154.77	2178586.58	Картометрический	1.00	-
110	438154.01	2178588.10	Картометрический	1.00	-
111	438152.45	2178589.04	Картометрический	1.00	-
112	438150.70	2178589.01	Картометрический	1.00	-
113	438144.58	2178586.16	Картометрический	1.00	-
114	438137.68	2178601.11	Картометрический	1.00	-
115	438142.68	2178605.23	Картометрический	1.00	-
116	438143.44	2178606.86	Картометрический	1.00	-
117	438143.28	2178608.89	Картометрический	1.00	-
118	438129.76	2178639.50	Картометрический	1.00	-
119	438094.04	2178705.78	Картометрический	1.00	-
120	438025.31	2178665.55	Картометрический	1.00	-
121	437993.91	2178647.27	Картометрический	1.00	-
122	438091.85	2178475.70	Картометрический	1.00	-
123	438093.52	2178472.77	Картометрический	1.00	-
124	438098.79	2178477.78	Картометрический	1.00	-

1	2	3	4	5	6
125	438112.98	2178465.19	Картометрический	1.00	-
105	438183.40	2178519.26	Картометрический	1.00	-
126	438043.02	2178800.49	Картометрический	1.00	-
127	438008.73	2178863.62	Картометрический	1.00	-
128	437997.16	2178877.54	Картометрический	1.00	-
129	437928.16	2178934.57	Картометрический	1.00	-
130	437884.90	2178868.71	Картометрический	1.00	-
131	437997.96	2178795.79	Аналитический	0.10	-
132	438027.28	2178776.61	Картометрический	1.00	-
126	438043.02	2178800.49	Картометрический	1.00	-
133	437725.41	2178294.96	Картометрический	1.00	-
134	437676.65	2178343.52	Картометрический	1.00	-
135	437588.83	2178385.05	Картометрический	1.00	-
136	437530.58	2178394.44	Картометрический	1.00	-
137	437470.20	2178311.71	Картометрический	1.00	-
138	437433.97	2178350.82	Картометрический	1.00	-
139	437425.92	2178352.54	Картометрический	1.00	-
140	437427.96	2178365.59	Картометрический	1.00	-
141	437432.82	2178377.82	Картометрический	1.00	-
142	437444.87	2178397.86	Картометрический	1.00	-
143	437378.53	2178381.55	Картометрический	1.00	-
144	437370.27	2178373.29	Картометрический	1.00	-
145	437362.43	2178368.95	Картометрический	1.00	-
146	437360.28	2178365.57	Картометрический	1.00	-
147	437360.65	2178361.89	Картометрический	1.00	-
148	437365.87	2178357.81	Картометрический	1.00	-
149	437367.14	2178352.04	Картометрический	1.00	-
150	437365.73	2178340.33	Картометрический	1.00	-
151	437357.47	2178305.20	Картометрический	1.00	-
152	437357.11	2178290.13	Картометрический	1.00	-
153	437364.10	2178265.34	Картометрический	1.00	-
154	437367.64	2178243.55	Картометрический	1.00	-
155	437371.82	2178220.67	Картометрический	1.00	-
156	437372.68	2178205.10	Картометрический	1.00	-
157	437373.36	2178190.71	Картометрический	1.00	-
158	437372.95	2178182.95	Картометрический	1.00	-
159	437376.85	2178174.45	Картометрический	1.00	-
160	437380.88	2178151.50	Картометрический	1.00	-
161	437381.89	2178141.26	Картометрический	1.00	-
162	437377.99	2178129.53	Картометрический	1.00	-
163	437372.07	2178122.56	Картометрический	1.00	-
164	437370.21	2178121.67	Картометрический	1.00	-
165	437506.58	2178096.69	Картометрический	1.00	-
166	437572.39	2178085.31	Картометрический	1.00	-
133	437725.41	2178294.96	Картометрический	1.00	-

1	2	3	4	5	6
167	437369.91	2178125.94	Картометрический	1.00	-
168	437374.68	2178131.78	Картометрический	1.00	-
169	437377.87	2178141.29	Картометрический	1.00	-
170	437376.92	2178151.04	Картометрический	1.00	-
171	437371.82	2178174.19	Картометрический	1.00	-
172	437369.95	2178177.19	Картометрический	1.00	-
173	437367.05	2178175.19	Картометрический	1.00	-
174	437355.84	2178158.48	Картометрический	1.00	-
175	437349.84	2178152.04	Картометрический	1.00	-
176	437344.31	2178148.31	Картометрический	1.00	-
177	437339.22	2178149.13	Картометрический	1.00	-
178	437333.23	2178151.67	Картометрический	1.00	-
179	437331.05	2178157.21	Картометрический	1.00	-
180	437330.69	2178164.29	Картометрический	1.00	-
181	437333.50	2178176.64	Картометрический	1.00	-
182	437339.22	2178185.99	Картометрический	1.00	-
183	437349.12	2178191.53	Картометрический	1.00	-
184	437356.84	2178196.79	Картометрический	1.00	-
185	437358.83	2178204.15	Картометрический	1.00	-
186	437358.38	2178213.59	Картометрический	1.00	-
187	437354.02	2178224.39	Картометрический	1.00	-
188	437336.68	2178246.91	Картометрический	1.00	-
189	437329.87	2178259.08	Картометрический	1.00	-
190	437326.51	2178277.87	Картометрический	1.00	-
191	437327.24	2178301.38	Картометрический	1.00	-
192	437335.50	2178333.89	Картометрический	1.00	-
193	437336.63	2178343.42	Картометрический	1.00	-
194	437335.64	2178350.42	Картометрический	1.00	-
195	437335.09	2178354.36	Картометрический	1.00	-
196	437330.87	2178362.03	Картометрический	1.00	-
197	437330.87	2178366.48	Картометрический	1.00	-
198	437333.37	2178368.84	Картометрический	1.00	-
199	437317.19	2178366.08	Картометрический	1.00	-
200	437314.83	2178346.08	Картометрический	1.00	-
201	437308.99	2178323.01	Картометрический	1.00	-
202	437265.43	2178221.08	Картометрический	1.00	-
203	437253.96	2178201.78	Картометрический	1.00	-
204	437250.99	2178197.26	Картометрический	1.00	-
205	437240.55	2178181.80	Картометрический	1.00	-
206	437230.36	2178170.73	Картометрический	1.00	-
207	437223.83	2178167.25	Картометрический	1.00	-
208	437221.93	2178156.55	Картометрический	1.00	-
209	437249.23	2178154.61	Картометрический	1.00	-
210	437341.53	2178126.92	Картометрический	1.00	-
211	437362.64	2178123.06	Картометрический	1.00	-
212	437364.30	2178123.13	Картометрический	1.00	-
167	437369.91	2178125.94	Картометрический	1.00	-

1	2	3	4	5	6
213	437509.42	2178721.61	Картометрический	1.00	-
214	437518.67	2178747.31	Картометрический	1.00	-
215	437521.31	2178758.13	Картометрический	1.00	-
216	437525.47	2178769.39	Картометрический	1.00	-
217	437528.60	2178781.57	Картометрический	1.00	-
218	437530.89	2178792.20	Картометрический	1.00	-
219	437528.03	2178795.34	Картометрический	1.00	-
220	437524.38	2178795.94	Картометрический	1.00	-
221	437519.58	2178797.53	Картометрический	1.00	-
222	437512.65	2178799.16	Картометрический	1.00	-
223	437479.03	2178772.82	Картометрический	1.00	-
224	437309.48	2178921.27	Картометрический	1.00	-
225	437339.45	2178963.07	Картометрический	1.00	-
226	437301.14	2178994.29	Картометрический	1.00	-
227	437341.80	2179060.18	Картометрический	1.00	-
228	437299.00	2179087.03	Картометрический	1.00	-
229	437202.31	2179114.32	Картометрический	1.00	-
230	437190.29	2179015.86	Картометрический	1.00	-
231	437171.54	2178985.16	Картометрический	1.00	-
232	437158.98	2178964.54	Картометрический	1.00	-
233	437146.16	2178821.47	Картометрический	1.00	-
234	437146.15	2178821.45	Картометрический	1.00	-
235	437094.30	2178724.25	Аналитический	0.30	-
236	437151.78	2178719.46	Аналитический	0.30	-
237	437192.25	2178702.13	Аналитический	0.30	-
238	437204.99	2178749.86	Картометрический	1.00	-
239	437314.92	2178785.53	Картометрический	1.00	-
240	437356.82	2178815.38	Картометрический	1.00	-
213	437509.42	2178721.61	Картометрический	1.00	-
241	437182.94	2178166.10	Картометрический	1.00	-
242	437176.58	2178197.55	Картометрический	1.00	-
243	437170.36	2178241.26	Картометрический	1.00	-
244	437182.01	2178292.51	Картометрический	1.00	-
245	437041.92	2178317.05	Картометрический	1.00	-
246	437032.72	2178318.98	Картометрический	1.00	-
247	437022.15	2178282.77	Аналитический	0.30	-
248	437006.85	2178234.52	Аналитический	0.30	-
249	436986.84	2178162.72	Аналитический	0.30	-
250	436980.03	2178124.80	Картометрический	1.00	-
241	437182.94	2178166.10	Картометрический	1.00	-

3. Сведения о характерных точках части (частей) границы объекта					
Обозначение характерных точек части границы	Координаты, м		Метод определения координат характерной точки	Средняя квадратическая погрешность положения характерной точки (Mt), м	Описание обозначения точки на местности (при наличии)
	X	Y			
1	2	3	4	5	6
Часть №					
-	-	-	-	-	-



Рисунок 4  
План границ объекта



Используемые условные знаки и обозначения:

- границы территориальной зоны
- границы муниципального образования
- характеристика точек границ территориальной зоны
- 1

Руководитель БУИО «Информационно-проектный центр»  
 Пашаев Ю.В. Шалаева Дата « 21 » октября 2021г.  
 Место для печати: 
 Местный филиал государственного учреждения «Информационно-проектный центр» администрации Республики Башкортостан

Масштаб 1:5000

## ОПИСАНИЕ МЕСТОПОЛОЖЕНИЯ ГРАНИЦ

Зона сельскохозяйственного производства села Озёрки - СХ2/1

(наименование объекта, местоположение границ которого описано  
(далее - объект)

## Раздел 1

Сведения об объекте		
№ п/п	Характеристики объекта	Описание характеристик
1	2	3
1	Местоположение объекта	Воронежская область, Бутурлиновский муниципальный район, Озёрское сельское поселение, село Озёрки
2	Площадь объекта $\pm$ величина погрешности определения площади ( $P \pm \Delta P$ )	51614 $\pm$ 795 м <sup>2</sup>
3	Иные характеристики объекта	-

## Раздел 2

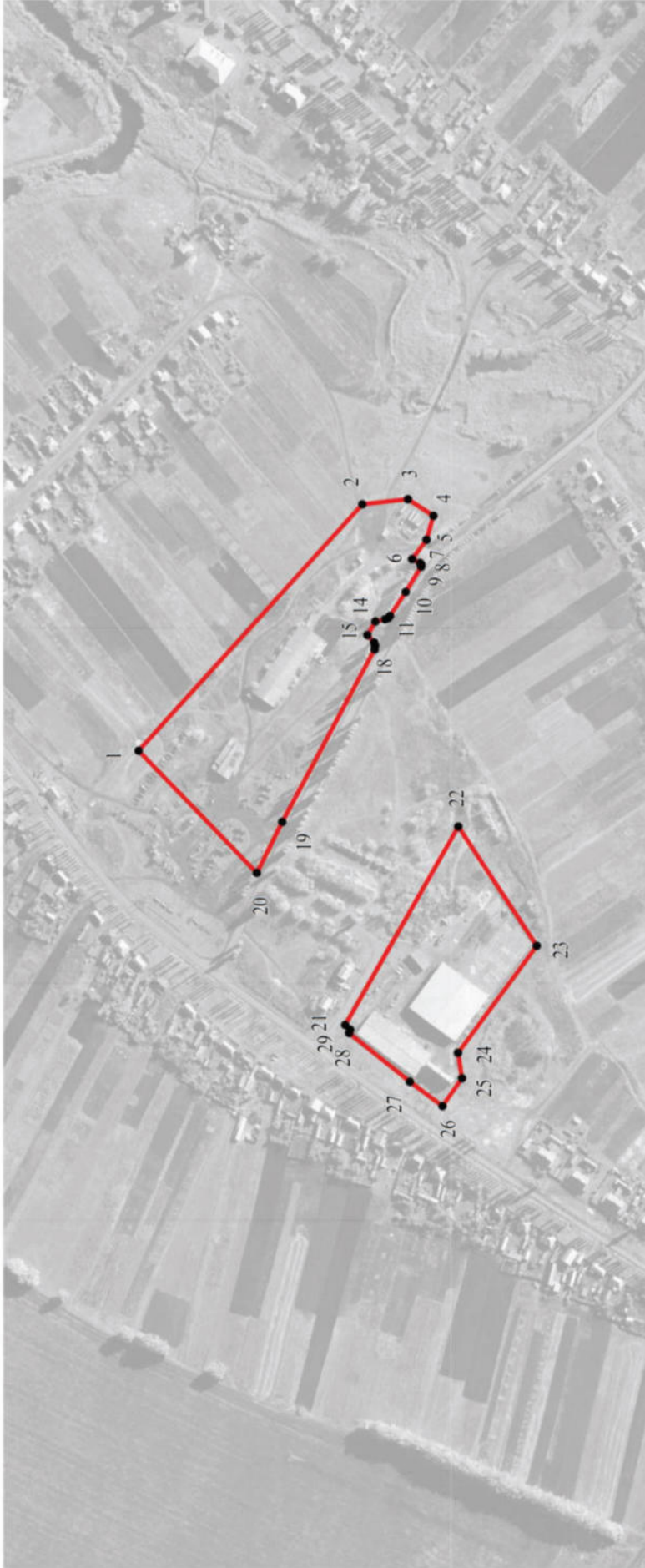
Сведения о местоположении границ объекта					
1. Система координат: МСК - 36, зона 2					
2. Сведения о характерных точках границ объекта					
Обозначение характерных точек границ	Координаты, м		Метод определения координат характерной точки	Средняя квадратическая погрешность положения характерной точки (Mt), м	Описание обозначения точки на местности (при наличии)
	X	Y			
1	2	3	4	5	6
1	438270.37	2178712.92	Картометрический	1.00	-
2	438076.88	2178925.75	Картометрический	1.00	-
3	438037.63	2178930.18	Картометрический	1.00	-
4	438015.63	2178915.74	Картометрический	1.00	-
5	438021.41	2178895.07	Картометрический	1.00	-
6	438034.05	2178878.46	Картометрический	1.00	-
7	438026.94	2178875.01	Картометрический	1.00	-
8	438025.89	2178873.60	Картометрический	1.00	-
9	438026.20	2178871.74	Картометрический	1.00	-
10	438039.59	2178849.96	Картометрический	1.00	-
11	438052.96	2178829.50	Картометрический	1.00	-
12	438054.83	2178827.65	Картометрический	1.00	-
13	438057.27	2178826.51	Картометрический	1.00	-
14	438065.74	2178824.68	Картометрический	1.00	-
15	438072.42	2178812.76	Картометрический	1.00	-
16	438066.70	2178806.50	Картометрический	1.00	-
17	438066.04	2178803.86	Картометрический	1.00	-
18	438066.37	2178800.55	Картометрический	1.00	-
19	438146.17	2178651.23	Картометрический	1.00	-
20	438168.29	2178607.29	Картометрический	1.00	-
1	438270.37	2178712.92	Картометрический	1.00	-
21	438091.85	2178475.70	Картометрический	1.00	-
22	437993.91	2178647.27	Картометрический	1.00	-
23	437926.28	2178544.09	Картометрический	1.00	-
24	437994.15	2178451.61	Картометрический	1.00	-
25	437990.71	2178429.72	Картометрический	1.00	-
26	438007.79	2178405.73	Картометрический	1.00	-
27	438035.94	2178426.69	Картометрический	1.00	-
28	438088.37	2178468.74	Картометрический	1.00	-
29	438087.47	2178471.65	Картометрический	1.00	-
21	438091.85	2178475.70	Картометрический	1.00	-

3. Сведения о характерных точках части (частей) границы объекта					
Обозначение характерных точек части границы	Координаты, м		Метод определения координат характерной точки	Средняя квадратическая погрешность положения характерной точки (Mt), м	Описание обозначения точки на местности (при наличии)
	X	Y			
1	2	3	4	5	6
Часть №					
-	-	-	-	-	-



Раздел 4

План границ объекта



Масштаб 1:5000

Используемые условные знаки и обозначения:



Руководитель БУВО «Нормативно-проектный центр»

Подпись Ю.В.Шальгина Дата « 21 » октября 2021г.

Место для оттиска печати (при наличии) лица, составившего описание местоположения границ объекта



## ОПИСАНИЕ МЕСТОПОЛОЖЕНИЯ ГРАНИЦ

Зона рекреационного назначения – объектов отдыха села Озёрки - Р1/1

(наименование объекта, местоположение границ которого описано  
(далее - объект)

## Раздел 1

Сведения об объекте		
№ п/п	Характеристики объекта	Описание характеристик
1	2	3
1	Местоположение объекта	Воронежская область, Бутурлиновский муниципальный район, Озёрское сельское поселение, село Озёрки
2	Площадь объекта $\pm$ величина погрешности определения площади ( $P \pm \Delta P$ )	14038+/-415 м <sup>2</sup>
3	Иные характеристики объекта	-

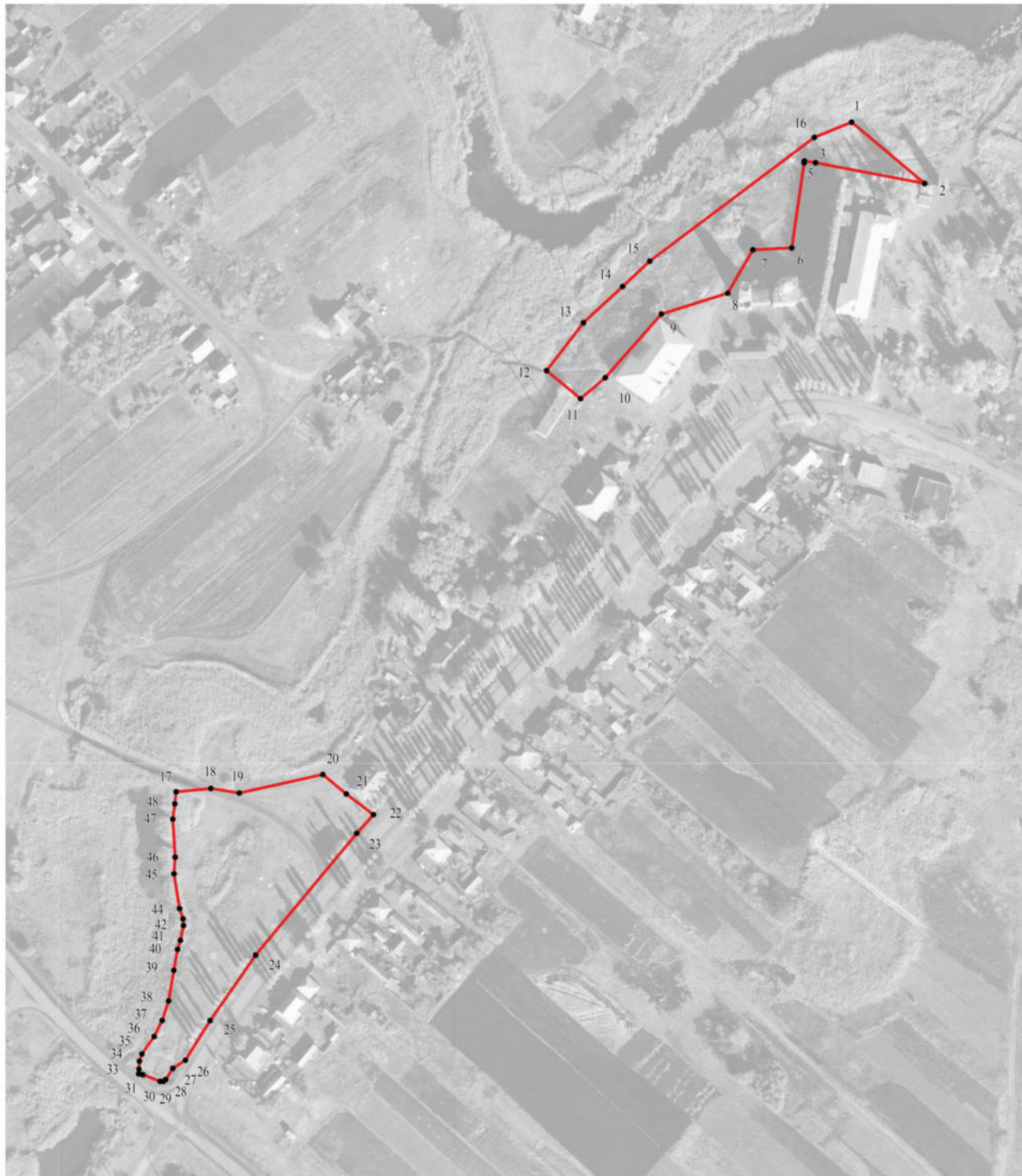
## Раздел 2

Сведения о местоположении границ объекта					
1. Система координат: МСК - 36, зона 2					
2. Сведения о характерных точках границ объекта					
Обозначение характерных точек границ	Координаты, м		Метод определения координат характерной точки	Средняя квадратическая погрешность положения характерной точки (Mt), м	Описание обозначения точки на местности (при наличии)
	X	Y			
1	2	3	4	5	6
1	438331.68	2179410.28	Картометрический	1.00	-
2	438299.95	2179448.11	Картометрический	1.00	-
3	438310.75	2179391.64	Аналитический	0.10	-
4	438311.66	2179385.86	Аналитический	0.10	-
5	438310.67	2179385.71	Аналитический	0.10	-
6	438266.68	2179379.28	Картометрический	1.00	-
7	438265.66	2179359.20	Картометрический	1.00	-
8	438243.20	2179346.13	Картометрический	1.00	-
9	438232.47	2179311.81	Картометрический	1.00	-
10	438199.52	2179282.84	Картометрический	1.00	-
11	438188.75	2179270.04	Аналитический	0.10	-
12	438203.22	2179252.46	Картометрический	1.00	-
13	438228.02	2179271.55	Картометрический	1.00	-
14	438246.72	2179291.75	Картометрический	1.00	-
15	438259.85	2179305.83	Картометрический	1.00	-
16	438323.84	2179391.03	Картометрический	1.00	-
1	438331.68	2179410.28	Картометрический	1.00	-
17	437985.37	2179060.83	Картометрический	1.00	-
18	437987.10	2179078.76	Картометрический	1.00	-
19	437984.75	2179093.46	Картометрический	1.00	-
20	437994.29	2179136.79	Картометрический	1.00	-
21	437984.21	2179148.90	Картометрический	1.00	-
22	437973.56	2179162.93	Картометрический	1.00	-
23	437963.91	2179154.25	Картометрический	1.00	-
24	437900.97	2179101.99	Картометрический	1.00	-
25	437867.06	2179078.43	Картометрический	1.00	-
26	437846.61	2179065.67	Картометрический	1.00	-
27	437842.37	2179059.14	Картометрический	1.00	-
28	437836.59	2179055.46	Картометрический	1.00	-
29	437835.62	2179054.09	Картометрический	1.00	-
30	437835.64	2179052.52	Картометрический	1.00	-
31	437839.09	2179043.51	Картометрический	1.00	-
32	437839.55	2179041.45	Картометрический	1.00	-
33	437841.94	2179041.58	Картометрический	1.00	-
34	437846.08	2179041.85	Картометрический	1.00	-

1	2	3	4	5	6
35	437849.82	2179043.13	Картометрический	1.00	-
36	437858.81	2179049.49	Картометрический	1.00	-
37	437867.16	2179053.57	Картометрический	1.00	-
38	437877.24	2179056.93	Картометрический	1.00	-
39	437893.04	2179059.65	Картометрический	1.00	-
40	437903.90	2179061.54	Картометрический	1.00	-
41	437908.56	2179063.01	Картометрический	1.00	-
42	437916.14	2179064.60	Картометрический	1.00	-
43	437919.68	2179064.37	Картометрический	1.00	-
44	437924.99	2179062.56	Картометрический	1.00	-
45	437942.97	2179059.74	Картометрический	1.00	-
46	437951.59	2179060.29	Картометрический	1.00	-
47	437971.21	2179059.11	Картометрический	1.00	-
48	437979.19	2179060.11	Картометрический	1.00	-
17	437985.37	2179060.83	Картометрический	1.00	-
3. Сведения о характерных точках части (частей) границы объекта					
Обозначение характерных точек части границы	Координаты, м		Метод определения координат характерной точки	Средняя квадратическая погрешность положения характерной точки (Mt), м	Описание обозначения точки на местности (при наличии)
	X	Y			
1	2	3	4	5	6
Часть №					
-	-	-	-	-	-





Раздел 4  
План границ объекта




Масштаб 1:2000

Используемые условные знаки и обозначения:

- |   |   |
|---|---|
|  | границы территориальной зоны                  |
|  | характерная точка границ территориальной зоны |

Руководитель БУВО «Нормативно-проектный центр»

Подпись  Ю.В.Шалыгина Дата « 21 » октября 2021 г.

Место для оттиска печати (при наличии) лица, составившего описание местоположения границ объекта



## ОПИСАНИЕ МЕСТОПОЛОЖЕНИЯ ГРАНИЦ

Зона природных территорий и защитного озеленения села Озёрки - Р2/1

(наименование объекта, местоположение границ которого описано  
(далее - объект)

## Раздел 1

Сведения об объекте		
№ п/п	Характеристики объекта	Описание характеристик
1	2	3
1	Местоположение объекта	Воронежская область, Бутурлиновский муниципальный район, Озёрское сельское поселение, село Озёрки
2	Площадь объекта $\pm$ величина погрешности определения площади ( $P \pm \Delta P$ )	537804 $\pm$ 2567 м <sup>2</sup>
3	Иные характеристики объекта	-

## Раздел 2

Сведения о местоположении границ объекта					
1. Система координат: МСК - 36, зона 2					
2. Сведения о характерных точках границ объекта					
Обозначение характерных точек границ	Координаты, м		Метод определения координат характерной точки	Средняя квадратическая погрешность положения характерной точки (Mt), м	Описание обозначения точки на местности (при наличии)
	X	Y			
1	2	3	4	5	6
1	438097.26	2178455.46	Картометрический	1.00	-
2	438093.52	2178472.77	Картометрический	1.00	-
3	438091.85	2178475.70	Картометрический	1.00	-
4	438087.47	2178471.65	Картометрический	1.00	-
5	438088.37	2178468.74	Картометрический	1.00	-
6	438035.94	2178426.69	Картометрический	1.00	-
7	438007.79	2178405.73	Картометрический	1.00	-
8	437990.71	2178429.72	Картометрический	1.00	-
9	437994.15	2178451.61	Картометрический	1.00	-
10	437926.28	2178544.09	Картометрический	1.00	-
11	437993.91	2178647.27	Картометрический	1.00	-
12	438025.31	2178665.55	Картометрический	1.00	-
13	437993.31	2178724.73	Картометрический	1.00	-
14	437970.08	2178689.25	Картометрический	1.00	-
15	437928.81	2178617.21	Картометрический	1.00	-
16	437902.29	2178505.73	Картометрический	1.00	-
17	437881.76	2178461.57	Картометрический	1.00	-
18	437953.55	2178357.29	Картометрический	1.00	-
19	438014.50	2178396.40	Картометрический	1.00	-
1	438097.26	2178455.46	Картометрический	1.00	-
20	438510.12	2178961.28	Картометрический	1.00	-
21	438512.78	2178976.45	Картометрический	1.00	-
22	438512.20	2178981.33	Картометрический	1.00	-
23	438483.90	2179011.03	Картометрический	1.00	-
24	438459.12	2179055.26	Картометрический	1.00	-
25	438426.71	2179125.98	Картометрический	1.00	-
26	438417.94	2179137.61	Картометрический	1.00	-
27	438409.74	2179138.38	Картометрический	1.00	-
28	438409.94	2179146.19	Картометрический	1.00	-
29	438384.20	2179178.71	Картометрический	1.00	-
30	438352.32	2179192.45	Картометрический	1.00	-
31	438322.35	2179199.90	Картометрический	1.00	-
32	438292.57	2179200.66	Картометрический	1.00	-
33	438285.32	2179202.76	Картометрический	1.00	-
34	438279.78	2179210.58	Картометрический	1.00	-

1	2	3	4	5	6
35	438260.86	2179235.60	Картометрический	1.00	-
36	438256.69	2179235.96	Картометрический	1.00	-
37	438253.20	2179233.79	Картометрический	1.00	-
38	438236.49	2179222.35	Картометрический	1.00	-
39	438227.32	2179216.54	Картометрический	1.00	-
40	438221.51	2179212.18	Картометрический	1.00	-
41	438212.75	2179207.32	Картометрический	1.00	-
42	438205.62	2179203.69	Картометрический	1.00	-
43	438194.00	2179197.93	Картометрический	1.00	-
44	438171.03	2179187.58	Картометрический	1.00	-
45	438159.50	2179183.04	Картометрический	1.00	-
46	438131.99	2179176.95	Картометрический	1.00	-
47	438097.31	2179168.51	Картометрический	1.00	-
48	438083.51	2179162.25	Картометрический	1.00	-
49	438072.98	2179155.84	Картометрический	1.00	-
50	438055.55	2179140.09	Картометрический	1.00	-
51	438041.80	2179132.02	Картометрический	1.00	-
52	438028.81	2179124.21	Картометрический	1.00	-
53	438024.50	2179120.26	Картометрический	1.00	-
54	438023.68	2179116.00	Картометрический	1.00	-
55	438025.50	2179111.91	Картометрический	1.00	-
56	438031.58	2179103.05	Картометрический	1.00	-
57	438039.39	2179094.47	Картометрический	1.00	-
58	438043.79	2179085.53	Картометрический	1.00	-
59	438046.33	2179075.95	Картометрический	1.00	-
60	438046.90	2179066.75	Картометрический	1.00	-
61	438046.38	2179058.38	Картометрический	1.00	-
62	438043.56	2179050.89	Картометрический	1.00	-
63	438040.23	2179045.45	Картометрический	1.00	-
64	438034.80	2179040.41	Картометрический	1.00	-
65	438026.27	2179034.91	Картометрический	1.00	-
66	438024.82	2179032.55	Картометрический	1.00	-
67	438026.00	2179029.28	Картометрический	1.00	-
68	438030.35	2179023.57	Картометрический	1.00	-
69	438031.92	2179020.32	Картометрический	1.00	-
70	438032.31	2179017.07	Картометрический	1.00	-
71	438031.13	2179014.17	Картометрический	1.00	-
72	438027.59	2179012.40	Картометрический	1.00	-
73	438023.00	2179011.28	Картометрический	1.00	-
74	438018.51	2179011.04	Картометрический	1.00	-
75	438013.33	2179011.08	Картометрический	1.00	-
76	438008.88	2179009.18	Картометрический	1.00	-
77	438003.21	2179007.31	Картометрический	1.00	-
78	437999.71	2179008.81	Картометрический	1.00	-
79	437994.45	2179013.99	Картометрический	1.00	-
80	437986.82	2179023.52	Картометрический	1.00	-
81	437981.74	2179026.70	Картометрический	1.00	-
82	437978.29	2179027.51	Картометрический	1.00	-

1	2	3	4	5	6
83	437973.07	2179028.01	Картометрический	1.00	-
84	437967.07	2179029.28	Картометрический	1.00	-
85	437954.59	2179031.33	Картометрический	1.00	-
86	437950.14	2179033.33	Картометрический	1.00	-
87	437940.88	2179035.78	Картометрический	1.00	-
88	437922.72	2179039.23	Картометрический	1.00	-
89	437911.38	2179040.32	Картометрический	1.00	-
90	437903.57	2179039.23	Картометрический	1.00	-
91	437893.40	2179034.87	Картометрический	1.00	-
92	437886.41	2179029.60	Картометрический	1.00	-
93	437883.41	2179029.78	Картометрический	1.00	-
94	437882.41	2179031.51	Картометрический	1.00	-
95	437853.46	2179027.78	Картометрический	1.00	-
96	437854.36	2179027.12	Картометрический	1.00	-
97	437882.59	2179002.73	Картометрический	1.00	-
98	437940.71	2178950.56	Картометрический	1.00	-
99	438001.29	2178899.56	Картометрический	1.00	-
100	438004.41	2178897.37	Картометрический	1.00	-
101	438007.69	2178896.62	Картометрический	1.00	-
102	438021.41	2178895.07	Картометрический	1.00	-
103	438015.63	2178915.74	Картометрический	1.00	-
104	438037.63	2178930.18	Картометрический	1.00	-
105	438076.88	2178925.75	Картометрический	1.00	-
106	438100.99	2179029.63	Картометрический	1.00	-
107	438075.69	2179051.98	Картометрический	1.00	-
108	438076.33	2179076.04	Картометрический	1.00	-
109	438064.66	2179110.61	Картометрический	1.00	-
110	438091.00	2179131.68	Картометрический	1.00	-
111	438136.73	2179154.23	Картометрический	1.00	-
112	438170.38	2179179.31	Картометрический	1.00	-
113	438201.33	2179192.16	Картометрический	1.00	-
114	438255.75	2179194.17	Картометрический	1.00	-
115	438284.04	2179175.13	Картометрический	1.00	-
116	438325.45	2179174.76	Картометрический	1.00	-
117	438358.79	2179160.83	Картометрический	1.00	-
118	438397.53	2179124.03	Картометрический	1.00	-
119	438435.29	2179034.15	Картометрический	1.00	-
20	438510.12	2178961.28	Картометрический	1.00	-
120	438511.60	2178992.93	Картометрический	1.00	-
121	438511.47	2178997.99	Картометрический	1.00	-
122	438508.53	2179038.32	Картометрический	1.00	-
123	438505.58	2179053.60	Картометрический	1.00	-
124	438458.66	2179144.55	Картометрический	1.00	-
125	438448.86	2179165.14	Картометрический	1.00	-
126	438437.53	2179199.25	Картометрический	1.00	-
127	438434.03	2179231.82	Картометрический	1.00	-
128	438438.00	2179259.06	Картометрический	1.00	-

1	2	3	4	5	6
129	438441.72	2179282.39	Картометрический	1.00	-
130	438380.25	2179253.18	Картометрический	1.00	-
131	438348.86	2179289.64	Картометрический	1.00	-
132	438402.44	2179355.40	Картометрический	1.00	-
133	438422.39	2179395.65	Картометрический	1.00	-
134	438433.58	2179390.05	Картометрический	1.00	-
135	438427.45	2179452.41	Картометрический	1.00	-
136	438421.25	2179515.47	Картометрический	1.00	-
137	438419.50	2179518.86	Картометрический	1.00	-
138	438418.12	2179520.29	Картометрический	1.00	-
139	438416.93	2179521.19	Картометрический	1.00	-
140	438415.64	2179521.56	Картометрический	1.00	-
141	438409.35	2179521.43	Картометрический	1.00	-
142	438376.23	2179505.96	Картометрический	1.00	-
143	438362.93	2179496.27	Картометрический	1.00	-
144	438333.27	2179470.93	Картометрический	1.00	-
145	438338.36	2179461.85	Картометрический	1.00	-
146	438344.53	2179454.95	Картометрический	1.00	-
147	438354.52	2179448.96	Картометрический	1.00	-
148	438368.86	2179438.79	Картометрический	1.00	-
149	438372.13	2179437.70	Картометрический	1.00	-
150	438374.85	2179437.88	Картометрический	1.00	-
151	438378.12	2179440.42	Картометрический	1.00	-
152	438378.67	2179446.23	Картометрический	1.00	-
153	438375.04	2179458.04	Картометрический	1.00	-
154	438368.32	2179468.93	Картометрический	1.00	-
155	438364.50	2179474.74	Картометрический	1.00	-
156	438363.96	2179479.10	Картометрический	1.00	-
157	438366.32	2179482.73	Картометрический	1.00	-
158	438368.32	2179489.09	Картометрический	1.00	-
159	438369.59	2179494.17	Картометрический	1.00	-
160	438372.67	2179496.53	Картометрический	1.00	-
161	438376.67	2179499.44	Картометрический	1.00	-
162	438379.39	2179500.89	Картометрический	1.00	-
163	438383.57	2179500.71	Картометрический	1.00	-
164	438389.20	2179497.62	Картометрический	1.00	-
165	438395.92	2179496.89	Картометрический	1.00	-
166	438400.09	2179494.53	Картометрический	1.00	-
167	438402.45	2179491.81	Картометрический	1.00	-
168	438401.73	2179480.55	Картометрический	1.00	-
169	438399.19	2179473.65	Картометрический	1.00	-
170	438398.28	2179463.12	Картометрический	1.00	-
171	438399.37	2179452.77	Картометрический	1.00	-
172	438401.18	2179438.79	Картометрический	1.00	-
173	438399.91	2179420.99	Картометрический	1.00	-
174	438396.10	2179410.11	Картометрический	1.00	-
175	438389.11	2179397.40	Картометрический	1.00	-
176	438379.67	2179389.14	Картометрический	1.00	-

1	2	3	4	5	6
177	438375.31	2179380.42	Картометрический	1.00	-
178	438373.67	2179363.90	Картометрический	1.00	-
179	438371.31	2179355.91	Картометрический	1.00	-
180	438358.87	2179338.56	Картометрический	1.00	-
181	438342.53	2179322.67	Картометрический	1.00	-
182	438324.65	2179309.23	Картометрический	1.00	-
183	438303.40	2179292.26	Картометрический	1.00	-
184	438295.23	2179282.28	Картометрический	1.00	-
185	438287.52	2179268.21	Картометрический	1.00	-
186	438285.43	2179262.58	Картометрический	1.00	-
187	438289.13	2179263.42	Картометрический	1.00	-
188	438291.43	2179252.77	Картометрический	1.00	-
189	438298.19	2179236.49	Картометрический	1.00	-
190	438313.95	2179227.38	Картометрический	1.00	-
191	438331.79	2179222.43	Картометрический	1.00	-
192	438376.59	2179207.18	Картометрический	1.00	-
193	438407.33	2179182.40	Картометрический	1.00	-
194	438432.11	2179155.23	Картометрический	1.00	-
195	438434.97	2179146.18	Картометрический	1.00	-
196	438451.17	2179134.50	Картометрический	1.00	-
197	438452.60	2179118.30	Картометрический	1.00	-
198	438472.38	2179068.26	Картометрический	1.00	-
199	438486.20	2179045.62	Картометрический	1.00	-
200	438494.54	2179019.88	Картометрический	1.00	-
120	438511.60	2178992.93	Картометрический	1.00	-
201	438366.23	2179420.45	Картометрический	1.00	-
202	438366.05	2179427.26	Картометрический	1.00	-
203	438364.50	2179430.98	Картометрический	1.00	-
204	438359.78	2179434.70	Картометрический	1.00	-
205	438350.70	2179441.51	Картометрический	1.00	-
206	438342.90	2179447.32	Картометрический	1.00	-
207	438335.45	2179453.86	Картометрический	1.00	-
208	438332.27	2179457.13	Картометрический	1.00	-
209	438331.09	2179460.22	Картометрический	1.00	-
210	438331.00	2179465.57	Картометрический	1.00	-
211	438330.37	2179469.93	Картометрический	1.00	-
212	438299.95	2179448.11	Картометрический	1.00	-
213	438331.68	2179410.28	Картометрический	1.00	-
214	438323.84	2179391.03	Картометрический	1.00	-
215	438259.85	2179305.83	Картометрический	1.00	-
216	438246.72	2179291.75	Картометрический	1.00	-
217	438228.02	2179271.55	Картометрический	1.00	-
218	438203.22	2179252.46	Картометрический	1.00	-
219	438207.32	2179247.42	Аналитический	0.10	-
220	438167.33	2179221.50	Аналитический	0.10	-
221	438092.61	2179183.18	Картометрический	1.00	-
222	438055.42	2179170.64	Картометрический	1.00	-

1	2	3	4	5	6
223	438023.83	2179160.89	Картометрический	1.00	-
224	437994.29	2179136.79	Картометрический	1.00	-
225	437984.75	2179093.46	Картометрический	1.00	-
226	437987.10	2179078.76	Картометрический	1.00	-
227	437985.37	2179060.83	Картометрический	1.00	-
228	437991.48	2179053.51	Картометрический	1.00	-
229	437995.84	2179040.80	Картометрический	1.00	-
230	438006.37	2179017.20	Картометрический	1.00	-
231	438012.21	2179013.63	Картометрический	1.00	-
232	438017.40	2179013.60	Картометрический	1.00	-
233	438020.96	2179014.08	Картометрический	1.00	-
234	438023.86	2179014.98	Картометрический	1.00	-
235	438025.77	2179017.71	Картометрический	1.00	-
236	438025.22	2179020.93	Картометрический	1.00	-
237	438022.05	2179025.97	Картометрический	1.00	-
238	438019.14	2179031.15	Картометрический	1.00	-
239	438019.05	2179035.46	Картометрический	1.00	-
240	438020.50	2179039.41	Картометрический	1.00	-
241	438026.22	2179042.68	Картометрический	1.00	-
242	438034.30	2179046.85	Картометрический	1.00	-
243	438036.76	2179050.98	Картометрический	1.00	-
244	438038.30	2179059.79	Картометрический	1.00	-
245	438038.20	2179070.98	Картометрический	1.00	-
246	438036.71	2179081.31	Картометрический	1.00	-
247	438032.90	2179088.75	Картометрический	1.00	-
248	438026.41	2179097.70	Картометрический	1.00	-
249	438022.29	2179104.98	Картометрический	1.00	-
250	438019.64	2179113.32	Картометрический	1.00	-
251	438019.01	2179120.81	Картометрический	1.00	-
252	438019.82	2179128.21	Картометрический	1.00	-
253	438022.37	2179132.61	Картометрический	1.00	-
254	438027.18	2179134.25	Картометрический	1.00	-
255	438031.72	2179137.38	Картометрический	1.00	-
256	438038.03	2179143.46	Картометрический	1.00	-
257	438041.61	2179144.96	Картометрический	1.00	-
258	438046.70	2179145.13	Картометрический	1.00	-
259	438050.37	2179146.63	Картометрический	1.00	-
260	438062.95	2179158.21	Картометрический	1.00	-
261	438076.70	2179170.55	Картометрический	1.00	-
262	438086.19	2179175.82	Картометрический	1.00	-
263	438096.54	2179178.91	Картометрический	1.00	-
264	438104.12	2179179.95	Картометрический	1.00	-
265	438121.64	2179183.35	Картометрический	1.00	-
266	438146.16	2179189.80	Картометрический	1.00	-
267	438167.76	2179197.65	Картометрический	1.00	-
268	438178.84	2179203.06	Картометрический	1.00	-
269	438209.16	2179219.08	Картометрический	1.00	-
270	438217.61	2179225.98	Картометрический	1.00	-

1	2	3	4	5	6
271	438230.14	2179236.24	Картометрический	1.00	-
272	438243.25	2179245.54	Картометрический	1.00	-
273	438253.01	2179252.85	Картометрический	1.00	-
274	438255.74	2179259.39	Картометрический	1.00	-
275	438257.10	2179263.61	Картометрический	1.00	-
276	438262.68	2179265.56	Картометрический	1.00	-
277	438266.45	2179268.92	Картометрический	1.00	-
278	438274.26	2179276.64	Картометрический	1.00	-
279	438282.88	2179286.54	Картометрический	1.00	-
280	438295.87	2179303.33	Картометрический	1.00	-
281	438303.95	2179313.95	Картометрический	1.00	-
282	438316.20	2179331.02	Картометрический	1.00	-
283	438324.83	2179341.64	Картометрический	1.00	-
284	438336.63	2179357.17	Картометрический	1.00	-
285	438349.71	2179375.51	Картометрический	1.00	-
286	438358.60	2179394.57	Картометрический	1.00	-
287	438364.23	2179411.28	Картометрический	1.00	-
201	438366.23	2179420.45	Картометрический	1.00	-
288	438415.76	2179549.25	Картометрический	1.00	-
289	438333.44	2179560.81	Картометрический	1.00	-
290	438318.95	2179571.23	Картометрический	1.00	-
291	438291.13	2179579.03	Картометрический	1.00	-
292	438269.53	2179585.99	Картометрический	1.00	-
293	438233.30	2179591.43	Картометрический	1.00	-
294	438189.51	2179610.19	Картометрический	1.00	-
295	438176.92	2179632.97	Картометрический	1.00	-
296	438176.68	2179656.85	Картометрический	1.00	-
297	438185.71	2179685.23	Картометрический	1.00	-
298	438227.27	2179771.87	Картометрический	1.00	-
299	438244.85	2179838.79	Картометрический	1.00	-
300	438256.38	2179899.45	Картометрический	1.00	-
301	438273.09	2179989.48	Картометрический	1.00	-
302	438286.17	2180017.21	Картометрический	1.00	-
303	438288.27	2180039.40	Картометрический	1.00	-
304	438317.68	2180119.44	Картометрический	1.00	-
305	438329.95	2180196.36	Картометрический	1.00	-
306	438368.32	2180195.49	Картометрический	1.00	-
307	438371.85	2180216.28	Картометрический	1.00	-
308	438388.50	2180282.54	Картометрический	1.00	-
309	438422.72	2180407.18	Картометрический	1.00	-
310	438435.89	2180488.79	Картометрический	1.00	-
311	438436.37	2180491.75	Картометрический	1.00	-
312	438453.44	2180568.94	Картометрический	1.00	-
313	438469.52	2180618.30	Картометрический	1.00	-
314	438487.29	2180663.60	Картометрический	1.00	-
315	438509.80	2180705.19	Картометрический	1.00	-
316	438541.35	2180765.23	Картометрический	1.00	-

1	2	3	4	5	6
317	438608.96	2180877.22	Картометрический	1.00	-
318	438658.95	2180959.82	Картометрический	1.00	-
319	438659.64	2180960.96	Картометрический	1.00	-
320	438632.80	2181197.84	Картометрический	1.00	-
321	438631.87	2181197.08	Картометрический	1.00	-
322	438629.52	2181195.57	Картометрический	1.00	-
323	438626.84	2181195.25	Картометрический	1.00	-
324	438623.30	2181196.88	Картометрический	1.00	-
325	438620.12	2181196.48	Картометрический	1.00	-
326	438615.99	2181193.34	Картометрический	1.00	-
327	438612.81	2181187.94	Картометрический	1.00	-
328	438610.23	2181185.63	Картометрический	1.00	-
329	438604.57	2181182.54	Картометрический	1.00	-
330	438601.93	2181180.34	Картометрический	1.00	-
331	438596.30	2181172.12	Картометрический	1.00	-
332	438593.45	2181163.56	Картометрический	1.00	-
333	438591.89	2181157.50	Картометрический	1.00	-
334	438592.24	2181145.05	Картометрический	1.00	-
335	438594.78	2181136.66	Картометрический	1.00	-
336	438604.34	2181118.24	Картометрический	1.00	-
337	438613.10	2181089.53	Картометрический	1.00	-
338	438620.49	2181052.17	Картометрический	1.00	-
339	438621.21	2181032.83	Картометрический	1.00	-
340	438620.25	2180997.86	Картометрический	1.00	-
341	438618.35	2180975.21	Картометрический	1.00	-
342	438615.17	2180963.55	Картометрический	1.00	-
343	438606.17	2180946.01	Картометрический	1.00	-
344	438592.41	2180927.90	Картометрический	1.00	-
345	438581.48	2180908.45	Картометрический	1.00	-
346	438575.50	2180894.61	Картометрический	1.00	-
347	438574.34	2180889.81	Картометрический	1.00	-
348	438572.87	2180874.26	Картометрический	1.00	-
349	438567.87	2180855.74	Картометрический	1.00	-
350	438560.02	2180838.45	Картометрический	1.00	-
351	438553.65	2180830.39	Картометрический	1.00	-
352	438551.63	2180826.33	Картометрический	1.00	-
353	438526.00	2180762.74	Картометрический	1.00	-
354	438517.52	2180745.64	Картометрический	1.00	-
355	438508.55	2180733.20	Картометрический	1.00	-
356	438498.35	2180721.10	Картометрический	1.00	-
357	438485.92	2180702.11	Картометрический	1.00	-
358	438476.77	2180686.52	Картометрический	1.00	-
359	438468.02	2180678.78	Картометрический	1.00	-
360	438464.30	2180678.04	Картометрический	1.00	-
361	438458.81	2180678.98	Картометрический	1.00	-
362	438454.23	2180678.98	Картометрический	1.00	-
363	438426.19	2180670.20	Картометрический	1.00	-
364	438414.83	2180665.63	Картометрический	1.00	-

1	2	3	4	5	6
365	438397.23	2180660.95	Картометрический	1.00	-
366	438383.23	2180659.69	Картометрический	1.00	-
367	438361.28	2180652.86	Картометрический	1.00	-
368	438329.46	2180640.11	Картометрический	1.00	-
369	438302.20	2180627.66	Картометрический	1.00	-
370	438280.75	2180615.92	Картометрический	1.00	-
371	438277.21	2180614.52	Картометрический	1.00	-
372	438274.08	2180615.02	Картометрический	1.00	-
373	438269.19	2180618.92	Картометрический	1.00	-
374	438265.09	2180622.55	Картометрический	1.00	-
375	438260.26	2180623.33	Картометрический	1.00	-
376	438255.51	2180622.59	Картометрический	1.00	-
377	438250.33	2180618.12	Картометрический	1.00	-
378	438249.94	2180613.45	Картометрический	1.00	-
379	438250.13	2180609.48	Картометрический	1.00	-
380	438252.33	2180606.84	Картометрический	1.00	-
381	438258.64	2180601.98	Картометрический	1.00	-
382	438265.54	2180592.72	Картометрический	1.00	-
383	438266.81	2180586.00	Картометрический	1.00	-
384	438261.73	2180580.01	Картометрический	1.00	-
385	438250.56	2180568.84	Картометрический	1.00	-
386	438243.39	2180554.95	Картометрический	1.00	-
387	438243.48	2180540.56	Картометрический	1.00	-
388	438245.25	2180530.12	Картометрический	1.00	-
389	438251.70	2180517.64	Картометрический	1.00	-
390	438269.13	2180505.43	Картометрический	1.00	-
391	438283.16	2180495.94	Картометрический	1.00	-
392	438309.94	2180482.41	Картометрический	1.00	-
393	438343.08	2180469.34	Картометрический	1.00	-
394	438355.83	2180463.57	Картометрический	1.00	-
395	438367.59	2180454.04	Картометрический	1.00	-
396	438372.63	2180451.86	Картометрический	1.00	-
397	438382.48	2180450.32	Картометрический	1.00	-
398	438386.34	2180448.00	Картометрический	1.00	-
399	438390.70	2180442.10	Картометрический	1.00	-
400	438391.51	2180438.06	Картометрический	1.00	-
401	438389.38	2180432.75	Картометрический	1.00	-
402	438389.54	2180429.71	Картометрический	1.00	-
403	438395.92	2180418.77	Картометрический	1.00	-
404	438399.46	2180407.19	Картометрический	1.00	-
405	438402.86	2180391.21	Картометрический	1.00	-
406	438404.81	2180374.42	Картометрический	1.00	-
407	438402.54	2180361.57	Картометрический	1.00	-
408	438397.01	2180346.50	Картометрический	1.00	-
409	438386.07	2180333.24	Картометрический	1.00	-
410	438375.40	2180321.99	Картометрический	1.00	-
411	438369.59	2180313.45	Картометрический	1.00	-
412	438361.23	2180310.55	Картометрический	1.00	-

1	2	3	4	5	6
413	438355.97	2180315.27	Картометрический	1.00	-
414	438351.25	2180317.63	Картометрический	1.00	-
415	438349.25	2180314.90	Картометрический	1.00	-
416	438352.34	2180307.46	Картометрический	1.00	-
417	438358.33	2180298.93	Картометрический	1.00	-
418	438355.97	2180294.39	Картометрический	1.00	-
419	438343.80	2180287.12	Картометрический	1.00	-
420	438339.90	2180280.60	Картометрический	1.00	-
421	438330.00	2180273.41	Картометрический	1.00	-
422	438322.83	2180264.15	Картометрический	1.00	-
423	438312.94	2180251.26	Картометрический	1.00	-
424	438305.58	2180233.83	Картометрический	1.00	-
425	438302.59	2180215.76	Картометрический	1.00	-
426	438300.23	2180196.88	Картометрический	1.00	-
427	438295.50	2180166.37	Картометрический	1.00	-
428	438292.60	2180146.76	Картометрический	1.00	-
429	438288.97	2180128.16	Картометрический	1.00	-
430	438282.52	2180106.92	Картометрический	1.00	-
431	438267.36	2180070.69	Картометрический	1.00	-
432	438258.55	2180045.27	Картометрический	1.00	-
433	438257.92	2180032.74	Картометрический	1.00	-
434	438257.46	2180025.93	Картометрический	1.00	-
435	438252.29	2180012.77	Картометрический	1.00	-
436	438246.30	2180003.23	Картометрический	1.00	-
437	438241.30	2179990.98	Картометрический	1.00	-
438	438237.76	2179965.38	Картометрический	1.00	-
439	438230.86	2179924.51	Картометрический	1.00	-
440	438226.75	2179904.19	Картометрический	1.00	-
441	438225.60	2179894.55	Картометрический	1.00	-
442	438223.24	2179879.12	Картометрический	1.00	-
443	438215.79	2179846.25	Картометрический	1.00	-
444	438208.35	2179816.65	Картометрический	1.00	-
445	438199.81	2179783.97	Картометрический	1.00	-
446	438187.65	2179756.37	Картометрический	1.00	-
447	438177.84	2179737.49	Картометрический	1.00	-
448	438169.85	2179720.05	Картометрический	1.00	-
449	438157.87	2179696.63	Картометрический	1.00	-
450	438148.24	2179667.03	Картометрический	1.00	-
451	438145.88	2179648.88	Картометрический	1.00	-
452	438146.07	2179636.89	Картометрический	1.00	-
453	438147.88	2179624.00	Картометрический	1.00	-
454	438156.42	2179606.75	Картометрический	1.00	-
455	438166.08	2179591.00	Картометрический	1.00	-
456	438171.26	2179585.64	Картометрический	1.00	-
457	438199.54	2179572.20	Картометрический	1.00	-
458	438212.70	2179567.76	Картометрический	1.00	-
459	438224.87	2179562.53	Картометрический	1.00	-
460	438243.39	2179558.72	Картометрический	1.00	-

1	2	3	4	5	6
461	438258.69	2179556.82	Картометрический	1.00	-
462	438269.99	2179557.64	Картометрический	1.00	-
463	438273.26	2179556.92	Картометрический	1.00	-
464	438275.21	2179555.14	Картометрический	1.00	-
465	438276.53	2179552.01	Картометрический	1.00	-
466	438279.07	2179550.24	Картометрический	1.00	-
467	438293.78	2179547.56	Картометрический	1.00	-
468	438306.53	2179543.92	Картометрический	1.00	-
469	438312.25	2179539.57	Картометрический	1.00	-
470	438313.57	2179537.26	Картометрический	1.00	-
471	438314.12	2179533.08	Картометрический	1.00	-
472	438315.98	2179528.91	Картометрический	1.00	-
473	438320.70	2179522.73	Картометрический	1.00	-
474	438322.38	2179517.69	Картометрический	1.00	-
475	438322.38	2179513.34	Картометрический	1.00	-
476	438321.11	2179509.75	Картометрический	1.00	-
477	438320.79	2179506.62	Картометрический	1.00	-
478	438322.29	2179500.85	Картометрический	1.00	-
479	438324.78	2179494.18	Картометрический	1.00	-
480	438325.28	2179492.35	Картометрический	1.00	-
481	438329.71	2179495.09	Картометрический	1.00	-
482	438400.07	2179538.61	Картометрический	1.00	-
288	438415.76	2179549.25	Картометрический	1.00	-
483	438319.74	2179489.15	Картометрический	1.00	-
484	438316.16	2179503.70	Картометрический	1.00	-
485	438311.76	2179515.87	Картометрический	1.00	-
486	438306.58	2179525.04	Картометрический	1.00	-
487	438301.41	2179531.39	Картометрический	1.00	-
488	438294.23	2179535.66	Картометрический	1.00	-
489	438283.70	2179538.93	Картометрический	1.00	-
490	438255.01	2179539.75	Картометрический	1.00	-
491	438233.31	2179544.42	Картометрический	1.00	-
492	438219.79	2179547.87	Картометрический	1.00	-
493	438202.54	2179554.00	Картометрический	1.00	-
494	438183.38	2179562.35	Картометрический	1.00	-
495	438168.58	2179570.71	Картометрический	1.00	-
496	438158.09	2179580.28	Картометрический	1.00	-
497	438146.88	2179596.85	Картометрический	1.00	-
498	438137.35	2179614.38	Картометрический	1.00	-
499	438130.45	2179629.36	Картометрический	1.00	-
500	438129.09	2179638.25	Картометрический	1.00	-
501	438128.27	2179650.15	Картометрический	1.00	-
502	438130.00	2179661.49	Картометрический	1.00	-
503	438134.35	2179678.84	Картометрический	1.00	-
504	438137.80	2179694.81	Картометрический	1.00	-
505	438146.70	2179716.24	Картометрический	1.00	-
506	438160.41	2179743.84	Картометрический	1.00	-

1	2	3	4	5	6
507	438165.32	2179756.14	Картометрический	1.00	-
508	438169.68	2179770.67	Картометрический	1.00	-
509	438172.85	2179783.88	Картометрический	1.00	-
510	438178.48	2179808.75	Картометрический	1.00	-
511	438183.74	2179834.27	Картометрический	1.00	-
512	438187.19	2179858.14	Картометрический	1.00	-
513	438191.46	2179877.30	Картометрический	1.00	-
514	438197.36	2179903.45	Картометрический	1.00	-
515	438199.36	2179915.07	Картометрический	1.00	-
516	438201.08	2179936.13	Картометрический	1.00	-
517	438205.17	2179957.83	Картометрический	1.00	-
518	438209.98	2179985.07	Картометрический	1.00	-
519	438213.61	2180001.05	Картометрический	1.00	-
520	438218.51	2180021.02	Картометрический	1.00	-
521	438229.95	2180049.35	Картометрический	1.00	-
522	438238.76	2180070.50	Картометрический	1.00	-
523	438246.02	2180093.29	Картометрический	1.00	-
524	438256.83	2180135.32	Картометрический	1.00	-
525	438256.42	2180145.08	Картометрический	1.00	-
526	438257.42	2180152.71	Картометрический	1.00	-
527	438262.46	2180171.00	Картометрический	1.00	-
528	438265.91	2180187.62	Картометрический	1.00	-
529	438266.72	2180203.69	Картометрический	1.00	-
530	438267.36	2180219.94	Картометрический	1.00	-
531	438268.27	2180233.19	Картометрический	1.00	-
532	438272.35	2180246.81	Картометрический	1.00	-
533	438277.35	2180256.53	Картометрический	1.00	-
534	438286.06	2180268.33	Картометрический	1.00	-
535	438301.95	2180289.21	Картометрический	1.00	-
536	438314.03	2180305.83	Картометрический	1.00	-
537	438323.38	2180316.08	Картометрический	1.00	-
538	438345.07	2180337.33	Картометрический	1.00	-
539	438356.61	2180345.86	Картометрический	1.00	-
540	438364.05	2180351.76	Картометрический	1.00	-
541	438372.58	2180364.34	Картометрический	1.00	-
542	438374.54	2180377.32	Картометрический	1.00	-
543	438370.00	2180396.84	Картометрический	1.00	-
544	438364.96	2180411.05	Картометрический	1.00	-
545	438359.69	2180419.58	Картометрический	1.00	-
546	438351.34	2180429.75	Картометрический	1.00	-
547	438345.35	2180434.56	Картометрический	1.00	-
548	438335.54	2180439.92	Картометрический	1.00	-
549	438317.11	2180448.09	Картометрический	1.00	-
550	438300.13	2180453.36	Картометрический	1.00	-
551	438290.33	2180458.71	Картометрический	1.00	-
552	438269.63	2180465.98	Картометрический	1.00	-
553	438251.29	2180470.88	Картометрический	1.00	-
554	438241.94	2180475.96	Картометрический	1.00	-

1	2	3	4	5	6
555	438229.23	2180483.05	Картометрический	1.00	-
556	438211.98	2180497.12	Картометрический	1.00	-
557	438199.90	2180509.92	Картометрический	1.00	-
558	438192.64	2180519.09	Картометрический	1.00	-
559	438189.83	2180527.35	Картометрический	1.00	-
560	438189.01	2180535.52	Картометрический	1.00	-
561	438190.55	2180545.69	Картометрический	1.00	-
562	438197.00	2180557.49	Картометрический	1.00	-
563	438203.99	2180568.02	Картометрический	1.00	-
564	438214.88	2180578.92	Картометрический	1.00	-
565	438223.05	2180586.45	Картометрический	1.00	-
566	438232.02	2180593.70	Картометрический	1.00	-
567	438238.22	2180598.71	Картометрический	1.00	-
568	438244.93	2180604.99	Картометрический	1.00	-
569	438246.68	2180608.05	Картометрический	1.00	-
570	438246.48	2180615.68	Картометрический	1.00	-
571	438247.88	2180620.21	Картометрический	1.00	-
572	438250.32	2180626.20	Картометрический	1.00	-
573	438253.37	2180628.86	Картометрический	1.00	-
574	438259.83	2180628.87	Картометрический	1.00	-
575	438264.35	2180627.08	Картометрический	1.00	-
576	438270.96	2180621.35	Картометрический	1.00	-
577	438275.08	2180618.24	Картометрический	1.00	-
578	438277.62	2180618.24	Картометрический	1.00	-
579	438299.68	2180629.58	Картометрический	1.00	-
580	438328.91	2180642.83	Картометрический	1.00	-
581	438360.34	2180655.71	Картометрический	1.00	-
582	438382.80	2180662.67	Картометрический	1.00	-
583	438396.84	2180663.93	Картометрический	1.00	-
584	438413.96	2180668.50	Картометрический	1.00	-
585	438419.23	2180670.62	Картометрический	1.00	-
586	438425.27	2180673.05	Картометрический	1.00	-
587	438455.00	2180682.34	Картометрический	1.00	-
588	438458.75	2180682.45	Картометрический	1.00	-
589	438463.93	2180681.26	Картометрический	1.00	-
590	438467.47	2180682.09	Картометрический	1.00	-
591	438474.51	2180688.51	Картометрический	1.00	-
592	438483.46	2180704.22	Картометрический	1.00	-
593	438496.00	2180722.97	Картометрический	1.00	-
594	438506.22	2180735.09	Картометрический	1.00	-
595	438515.01	2180747.29	Картометрический	1.00	-
596	438523.28	2180764.01	Картометрический	1.00	-
597	438549.16	2180827.81	Картометрический	1.00	-
598	438550.79	2180831.49	Картометрический	1.00	-
599	438557.58	2180840.50	Картометрический	1.00	-
600	438565.09	2180856.87	Картометрический	1.00	-
601	438569.98	2180874.41	Картометрический	1.00	-
602	438571.12	2180889.24	Картометрический	1.00	-

1	2	3	4	5	6
603	438572.20	2180894.88	Картометрический	1.00	-
604	438578.84	2180909.89	Картометрический	1.00	-
605	438589.72	2180929.65	Картометрический	1.00	-
606	438602.83	2180947.19	Картометрический	1.00	-
607	438612.12	2180964.64	Картометрический	1.00	-
608	438615.05	2180975.65	Картометрический	1.00	-
609	438617.12	2180997.95	Картометрический	1.00	-
610	438618.21	2181032.85	Картометрический	1.00	-
611	438617.49	2181051.93	Картометрический	1.00	-
612	438610.17	2181088.89	Картометрический	1.00	-
613	438601.53	2181117.16	Картометрический	1.00	-
614	438591.95	2181135.66	Картометрический	1.00	-
615	438589.25	2181144.77	Картометрический	1.00	-
616	438588.95	2181158.13	Картометрический	1.00	-
617	438590.18	2181163.94	Картометрический	1.00	-
618	438593.68	2181173.61	Картометрический	1.00	-
619	438598.51	2181181.78	Картометрический	1.00	-
620	438600.82	2181184.58	Картометрический	1.00	-
621	438604.69	2181187.12	Картометрический	1.00	-
622	438605.87	2181189.93	Картометрический	1.00	-
623	438606.64	2181195.38	Картометрический	1.00	-
624	438608.32	2181198.47	Картометрический	1.00	-
625	438613.18	2181204.87	Картометрический	1.00	-
626	438616.90	2181207.23	Картометрический	1.00	-
627	438622.89	2181207.73	Картометрический	1.00	-
628	438625.71	2181207.10	Картометрический	1.00	-
629	438627.11	2181205.87	Картометрический	1.00	-
630	438627.66	2181203.51	Картометрический	1.00	-
631	438626.34	2181200.29	Картометрический	1.00	-
632	438627.29	2181198.52	Картометрический	1.00	-
633	438629.25	2181198.43	Картометрический	1.00	-
634	438632.37	2181201.50	Картометрический	1.00	-
635	438631.57	2181208.87	Картометрический	1.00	-
636	438632.91	2181210.98	Картометрический	1.00	-
637	438629.68	2181215.27	Картометрический	1.00	-
638	438628.94	2181218.94	Картометрический	1.00	-
639	438629.95	2181224.24	Картометрический	1.00	-
640	438634.20	2181229.86	Картометрический	1.00	-
641	438641.13	2181235.45	Картометрический	1.00	-
642	438650.12	2181240.47	Картометрический	1.00	-
643	438652.82	2181241.35	Картометрический	1.00	-
644	438665.01	2181259.97	Картометрический	1.00	-
645	438629.17	2181296.05	Картометрический	1.00	-
646	438593.48	2181331.98	Картометрический	1.00	-
647	438597.82	2181311.47	Картометрический	1.00	-
648	438566.96	2181240.00	Картометрический	1.00	-
649	438522.62	2181162.72	Картометрический	1.00	-
650	438506.69	2181146.43	Картометрический	1.00	-

1	2	3	4	5	6
651	438488.23	2181141.91	Картометрический	1.00	-
652	438469.59	2181142.45	Картометрический	1.00	-
653	438391.11	2181165.74	Картометрический	1.00	-
654	438389.12	2181150.20	Картометрический	1.00	-
655	438410.52	2181053.46	Картометрический	1.00	-
656	438404.84	2181014.87	Картометрический	1.00	-
657	438351.50	2180876.42	Картометрический	1.00	-
658	438329.94	2180854.86	Картометрический	1.00	-
659	438270.93	2180833.29	Картометрический	1.00	-
660	438246.22	2180829.79	Картометрический	1.00	-
661	438246.24	2180770.98	Картометрический	1.00	-
662	438190.70	2180770.98	Картометрический	1.00	-
663	438190.68	2180816.59	Картометрический	1.00	-
664	438160.39	2180811.61	Картометрический	1.00	-
665	438114.31	2180782.11	Картометрический	1.00	-
666	438066.85	2180756.38	Картометрический	1.00	-
667	438057.80	2180730.68	Картометрический	1.00	-
668	438051.29	2180724.89	Картометрический	1.00	-
669	438004.52	2180717.84	Картометрический	1.00	-
670	437992.96	2180699.71	Картометрический	1.00	-
671	437911.53	2180540.32	Картометрический	1.00	-
672	438041.96	2180518.97	Картометрический	1.00	-
673	438108.11	2180545.54	Картометрический	1.00	-
674	438159.98	2180524.35	Картометрический	1.00	-
675	438166.36	2180494.94	Картометрический	1.00	-
676	438175.43	2180492.34	Картометрический	1.00	-
677	438148.25	2180409.95	Картометрический	1.00	-
678	438195.27	2180399.95	Картометрический	1.00	-
679	438247.50	2180375.92	Картометрический	1.00	-
680	438292.66	2180326.89	Картометрический	1.00	-
681	438253.28	2180274.44	Картометрический	1.00	-
682	438238.94	2180239.48	Картометрический	1.00	-
683	438236.09	2180191.98	Картометрический	1.00	-
684	438226.67	2180138.50	Картометрический	1.00	-
685	438069.12	2180162.63	Картометрический	1.00	-
686	438066.55	2180144.52	Картометрический	1.00	-
687	438057.05	2180085.55	Картометрический	1.00	-
688	438036.27	2179973.33	Картометрический	1.00	-
689	438113.10	2179992.59	Картометрический	1.00	-
690	438180.79	2179992.00	Картометрический	1.00	-
691	438169.62	2179919.45	Картометрический	1.00	-
692	438154.21	2179839.66	Картометрический	1.00	-
693	438133.00	2179756.10	Картометрический	1.00	-
694	438110.09	2179706.32	Картометрический	1.00	-
695	438098.27	2179649.57	Картометрический	1.00	-
696	438044.14	2179652.59	Картометрический	1.00	-
697	438063.85	2179630.77	Картометрический	1.00	-
698	438067.75	2179625.88	Картометрический	1.00	-

1	2	3	4	5	6
699	438079.53	2179609.62	Картометрический	1.00	-
700	438121.62	2179541.87	Картометрический	1.00	-
701	438142.21	2179512.71	Картометрический	1.00	-
702	438154.95	2179489.25	Картометрический	1.00	-
703	438254.78	2179510.01	Картометрический	1.00	-
704	438294.86	2179474.76	Картометрический	1.00	-
483	438319.74	2179489.15	Картометрический	1.00	-
705	437444.87	2178397.86	Картометрический	1.00	-
706	437575.39	2178577.98	Картометрический	1.00	-
707	437586.09	2178591.05	Картометрический	1.00	-
708	437636.66	2178667.88	Картометрический	1.00	-
709	437653.14	2178689.76	Картометрический	1.00	-
710	437681.71	2178735.79	Картометрический	1.00	-
711	437706.97	2178770.12	Картометрический	1.00	-
712	437750.69	2178846.29	Картометрический	1.00	-
713	437766.32	2178871.78	Картометрический	1.00	-
714	437794.26	2178910.83	Картометрический	1.00	-
715	437822.50	2178937.85	Картометрический	1.00	-
716	437860.67	2178974.81	Картометрический	1.00	-
717	437862.00	2178985.71	Картометрический	1.00	-
718	437861.41	2178989.17	Картометрический	1.00	-
719	437859.86	2178992.06	Картометрический	1.00	-
720	437838.58	2179012.60	Картометрический	1.00	-
721	437837.48	2179014.15	Картометрический	1.00	-
722	437837.57	2179016.61	Картометрический	1.00	-
723	437818.24	2179011.49	Картометрический	1.00	-
724	437807.33	2179006.31	Картометрический	1.00	-
725	437791.99	2178997.09	Картометрический	1.00	-
726	437786.00	2178993.29	Картометрический	1.00	-
727	437770.11	2178982.57	Картометрический	1.00	-
728	437758.20	2178970.91	Картометрический	1.00	-
729	437749.95	2178957.97	Картометрический	1.00	-
730	437743.55	2178946.24	Картометрический	1.00	-
731	437739.06	2178938.00	Картометрический	1.00	-
732	437730.80	2178919.57	Картометрический	1.00	-
733	437721.99	2178891.88	Картометрический	1.00	-
734	437713.55	2178868.00	Картометрический	1.00	-
735	437706.92	2178848.75	Картометрический	1.00	-
736	437696.39	2178832.68	Картометрический	1.00	-
737	437688.22	2178819.70	Картометрический	1.00	-
738	437681.13	2178812.62	Картометрический	1.00	-
739	437669.58	2178804.63	Картометрический	1.00	-
740	437662.34	2178796.91	Картометрический	1.00	-
741	437654.44	2178786.65	Картометрический	1.00	-
742	437643.37	2178769.22	Картометрический	1.00	-
743	437631.88	2178752.97	Картометрический	1.00	-
744	437628.14	2178745.95	Картометрический	1.00	-

1	2	3	4	5	6
745	437624.03	2178734.99	Картометрический	1.00	-
746	437618.94	2178723.10	Картометрический	1.00	-
747	437612.13	2178697.22	Картометрический	1.00	-
748	437608.23	2178678.43	Картометрический	1.00	-
749	437602.33	2178662.81	Картометрический	1.00	-
750	437596.43	2178652.19	Картометрический	1.00	-
751	437591.34	2178646.11	Картометрический	1.00	-
752	437584.53	2178641.21	Картометрический	1.00	-
753	437577.00	2178636.30	Картометрический	1.00	-
754	437571.28	2178633.94	Картометрический	1.00	-
755	437567.19	2178633.49	Картометрический	1.00	-
756	437562.47	2178633.40	Картометрический	1.00	-
757	437557.03	2178635.67	Картометрический	1.00	-
758	437552.30	2178638.30	Картометрический	1.00	-
759	437549.58	2178638.85	Картометрический	1.00	-
760	437547.08	2178638.21	Картометрический	1.00	-
761	437543.27	2178634.55	Картометрический	1.00	-
762	437548.04	2178629.13	Картометрический	1.00	-
763	437561.84	2178609.43	Картометрический	1.00	-
764	437530.70	2178589.09	Картометрический	1.00	-
765	437522.71	2178582.56	Картометрический	1.00	-
766	437516.53	2178572.21	Картометрический	1.00	-
767	437509.72	2178554.23	Картометрический	1.00	-
768	437502.10	2178519.73	Картометрический	1.00	-
769	437493.75	2178501.66	Картометрический	1.00	-
770	437473.68	2178472.34	Картометрический	1.00	-
771	437463.33	2178460.45	Картометрический	1.00	-
772	437451.07	2178448.19	Картометрический	1.00	-
773	437436.82	2178435.30	Картометрический	1.00	-
774	437428.10	2178429.31	Картометрический	1.00	-
775	437413.40	2178420.68	Картометрический	1.00	-
776	437397.96	2178407.79	Картометрический	1.00	-
777	437384.25	2178389.72	Картометрический	1.00	-
778	437378.53	2178381.55	Картометрический	1.00	-
705	437444.87	2178397.86	Картометрический	1.00	-
779	437342.67	2178370.47	Картометрический	1.00	-
780	437345.55	2178377.11	Картометрический	1.00	-
781	437347.30	2178384.73	Картометрический	1.00	-
782	437350.88	2178394.66	Картометрический	1.00	-
783	437356.65	2178406.43	Картометрический	1.00	-
784	437368.46	2178422.31	Картометрический	1.00	-
785	437384.44	2178436.48	Картометрический	1.00	-
786	437402.87	2178449.19	Картометрический	1.00	-
787	437422.11	2178465.08	Картометрический	1.00	-
788	437436.64	2178479.97	Картометрический	1.00	-
789	437452.62	2178497.67	Картометрический	1.00	-
790	437468.78	2178524.72	Картометрический	1.00	-

1	2	3	4	5	6
791	437473.14	2178532.71	Картометрический	1.00	-
792	437472.05	2178538.89	Картометрический	1.00	-
793	437458.79	2178551.60	Картометрический	1.00	-
794	437462.06	2178561.13	Картометрический	1.00	-
795	437471.77	2178574.02	Картометрический	1.00	-
796	437489.12	2178595.54	Картометрический	1.00	-
797	437497.20	2178605.07	Картометрический	1.00	-
798	437507.09	2178614.33	Картометрический	1.00	-
799	437525.98	2178629.04	Картометрический	1.00	-
800	437530.24	2178632.72	Картометрический	1.00	-
801	437535.10	2178635.35	Картометрический	1.00	-
802	437540.77	2178637.39	Картометрический	1.00	-
803	437545.40	2178642.84	Картометрический	1.00	-
804	437548.40	2178643.66	Картометрический	1.00	-
805	437552.67	2178642.48	Картометрический	1.00	-
806	437559.57	2178639.03	Картометрический	1.00	-
807	437564.11	2178637.30	Картометрический	1.00	-
808	437569.83	2178637.85	Картометрический	1.00	-
809	437574.91	2178640.03	Картометрический	1.00	-
810	437588.98	2178649.29	Картометрический	1.00	-
811	437593.79	2178655.73	Картометрический	1.00	-
812	437599.24	2178665.63	Картометрический	1.00	-
813	437604.51	2178679.52	Картометрический	1.00	-
814	437606.69	2178699.40	Картометрический	1.00	-
815	437613.54	2178723.82	Картометрический	1.00	-
816	437616.90	2178737.76	Картометрический	1.00	-
817	437621.03	2178747.70	Картометрический	1.00	-
818	437624.94	2178756.33	Картометрический	1.00	-
819	437638.74	2178774.21	Картометрический	1.00	-
820	437647.00	2178788.92	Картометрический	1.00	-
821	437648.54	2178799.09	Картометрический	1.00	-
822	437652.08	2178804.35	Картометрический	1.00	-
823	437662.52	2178812.98	Картометрический	1.00	-
824	437670.33	2178817.43	Картометрический	1.00	-
825	437676.59	2178822.24	Картометрический	1.00	-
826	437684.22	2178832.59	Картометрический	1.00	-
827	437690.21	2178843.03	Картометрический	1.00	-
828	437693.03	2178852.29	Картометрический	1.00	-
829	437693.48	2178861.73	Картометрический	1.00	-
830	437694.66	2178872.00	Картометрический	1.00	-
831	437697.11	2178882.72	Картометрический	1.00	-
832	437706.10	2178903.32	Картометрический	1.00	-
833	437707.65	2178909.50	Картометрический	1.00	-
834	437708.74	2178920.21	Картометрический	1.00	-
835	437711.37	2178932.92	Картометрический	1.00	-
836	437716.36	2178940.64	Картометрический	1.00	-
837	437721.58	2178945.00	Картометрический	1.00	-
838	437734.14	2178950.91	Картометрический	1.00	-

1	2	3	4	5	6
839	437739.60	2178958.16	Картометрический	1.00	-
840	437744.23	2178966.33	Картометрический	1.00	-
841	437760.49	2178986.21	Картометрический	1.00	-
842	437769.46	2178994.36	Картометрический	1.00	-
843	437781.46	2179002.92	Картометрический	1.00	-
844	437793.99	2179011.59	Картометрический	1.00	-
845	437800.84	2179015.27	Картометрический	1.00	-
846	437814.81	2179022.07	Картометрический	1.00	-
847	437824.10	2179028.54	Картометрический	1.00	-
848	437821.75	2179030.20	Картометрический	1.00	-
849	437812.04	2179041.21	Картометрический	1.00	-
850	437810.22	2179042.13	Картометрический	1.00	-
851	437808.40	2179042.25	Картометрический	1.00	-
852	437800.53	2179038.43	Картометрический	1.00	-
853	437780.32	2179030.69	Картометрический	1.00	-
854	437775.61	2179028.88	Картометрический	1.00	-
855	437762.03	2179018.25	Картометрический	1.00	-
856	437597.74	2178845.80	Картометрический	1.00	-
857	437555.41	2178805.90	Картометрический	1.00	-
858	437547.34	2178799.53	Картометрический	1.00	-
859	437537.98	2178785.58	Картометрический	1.00	-
860	437532.99	2178766.61	Картометрический	1.00	-
861	437528.83	2178755.36	Картометрический	1.00	-
862	437528.73	2178754.77	Картометрический	1.00	-
863	437526.28	2178745.04	Картометрический	1.00	-
864	437511.30	2178703.71	Картометрический	1.00	-
865	437502.31	2178685.92	Картометрический	1.00	-
866	437491.78	2178668.01	Картометрический	1.00	-
867	437455.96	2178612.41	Картометрический	1.00	-
868	437409.75	2178545.16	Картометрический	1.00	-
869	437379.20	2178497.39	Картометрический	1.00	-
870	437354.72	2178452.28	Картометрический	1.00	-
871	437343.98	2178436.80	Картометрический	1.00	-
872	437332.65	2178420.53	Картометрический	1.00	-
873	437327.67	2178408.74	Картометрический	1.00	-
874	437324.08	2178400.22	Картометрический	1.00	-
875	437319.26	2178382.52	Картометрический	1.00	-
876	437317.19	2178366.08	Картометрический	1.00	-
877	437333.37	2178368.84	Картометрический	1.00	-
878	437337.99	2178368.70	Картометрический	1.00	-
779	437342.67	2178370.47	Картометрический	1.00	-

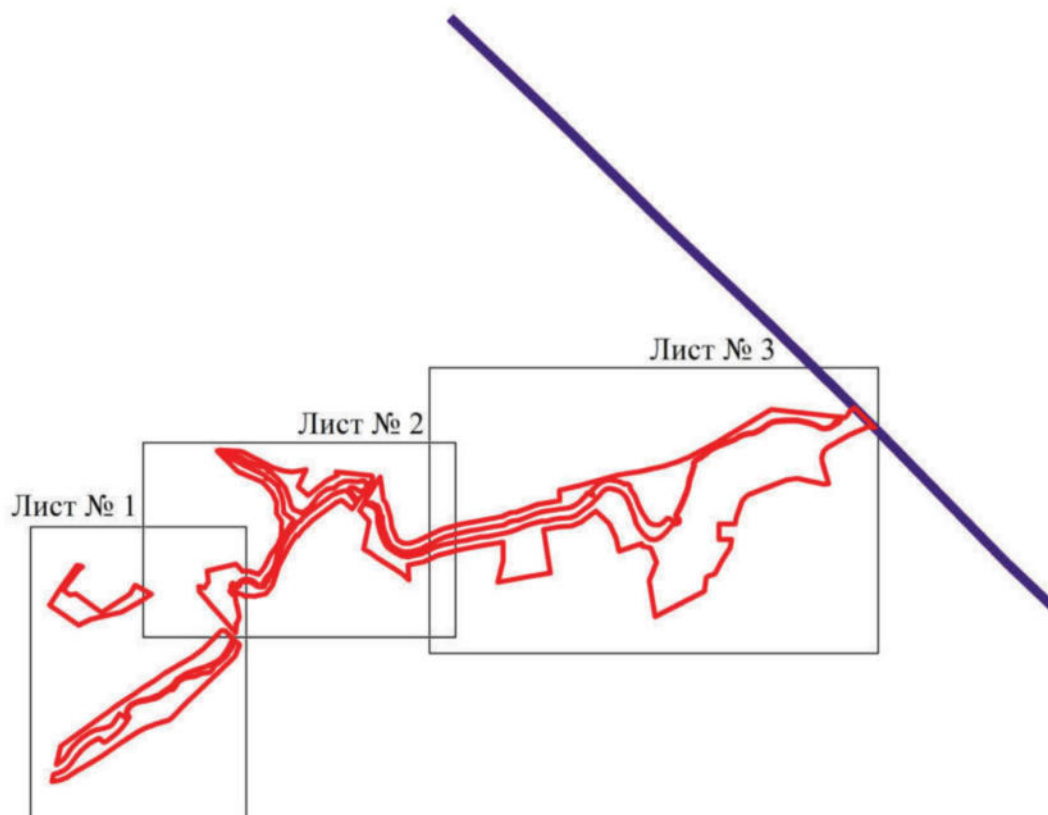
3. Сведения о характерных точках части (частей) границы объекта					
Обозначение характерных точек части границы	Координаты, м		Метод определения координат характерной точки	Средняя квадратическая погрешность положения характерной точки (Mt), м	Описание обозначения точки на местности (при наличии)
	X	Y			
1	2	3	4	5	6
Часть №					
-	-	-	-	-	-



## Раздел 4

## План границ объекта

## Схема расположения листов плана границ объекта




Масштаб 1:25000

Используемые условные знаки и обозначения:

	границы территориальной зоны
	границы муниципального образования
	область и номер листа плана границ объекта

Руководитель БУВО «Нормативно-проектный центр»



Подпись  Ю.В. Шалыгина Дата « 21 » октября 2021 г.

Место для оттиска печати (при наличии) лица, составившего описание местоположения границ объекта






Используемые условные знаки и обозначения:

	границы территориальной зоны
	характерная точка границ территориальной зоны

Масштаб 1:2000

Руководитель БУВО «Нормативно-проектный центр»

Подпись  Ю.В. Шальгина Дата « 21 » октября 2021 г.

Место для отнесения печати (при наличии) лица, составившего описание местоположения границ объекта



План границ объекта  
Лист № 2



- Используемые условные знаки и обозначения:
- границы территориальной зоны
  - характеристичная точка границы территориальной зоны

Руководитель БУВО «Нормативно-проектный центр»  
 Подпись: *Ю. В. Шалыгина* Дата « 21 » октября 2021г.  
 Место для отглавы (свето, пачетной) или сравнительного описания местного объекта границ объекта

Масштаб 1:2000



Использованы условные знаки и обозначения:

- границы территориальной зоны
- границы муниципального образования
- 472 — характеристика точки границ территориальной зоны

Руководитель ФУО «Информационно-проектный центр»  
Попов А.В.  
Место для подписи: [www.rosreestr.ru](http://www.rosreestr.ru)  
Масштаб: 1:2000  
Дата: 21 октября 2021 г.

## ОПИСАНИЕ МЕСТОПОЛОЖЕНИЯ ГРАНИЦ

Зона ритуальных объектов села Озёрки - СН1/1

---

(наименование объекта, местоположение границ которого описано  
(далее - объект)

## Раздел 1

Сведения об объекте		
№ п/п	Характеристики объекта	Описание характеристик
1	2	3
1	Местоположение объекта	Воронежская область, Бутурлиновский муниципальный район, Озёрское сельское поселение, село Озёрки
2	Площадь объекта $\pm$ величина погрешности определения площади ( $P \pm \text{Дельта } P$ )	29529 $\pm$ 601 м <sup>2</sup>
3	Иные характеристики объекта	-

## Раздел 2

Сведения о местоположении границ объекта					
1. Система координат: МСК - 36, зона 2					
2. Сведения о характерных точках границ объекта					
Обозначение характерных точек границ	Координаты, м		Метод определения координат характерной точки	Средняя квадратическая погрешность положения характерной точки (Mt), м	Описание обозначения точки на местности (при наличии)
	X	Y			
1	2	3	4	5	6
1	437714.18	2179428.02	Картометрический	1.00	-
2	437716.16	2179556.69	Картометрический	1.00	-
3	437678.39	2179574.99	Картометрический	1.00	-
4	437650.72	2179561.84	Картометрический	1.00	-
5	437599.32	2179554.26	Картометрический	1.00	-
6	437581.88	2179549.16	Картометрический	1.00	-
7	437574.60	2179540.10	Картометрический	1.00	-
8	437568.16	2179418.32	Картометрический	1.00	-
9	437559.32	2179377.35	Картометрический	1.00	-
10	437566.00	2179375.47	Картометрический	1.00	-
11	437566.64	2179367.40	Картометрический	1.00	-
12	437567.32	2179364.83	Картометрический	1.00	-
13	437569.68	2179362.36	Картометрический	1.00	-
14	437603.48	2179334.91	Картометрический	1.00	-
15	437624.95	2179309.57	Картометрический	1.00	-
1	437714.18	2179428.02	Картометрический	1.00	-
3. Сведения о характерных точках части (частей) границы объекта					
Обозначение характерных точек части границы	Координаты, м		Метод определения координат характерной точки	Средняя квадратическая погрешность положения характерной точки (Mt), м	Описание обозначения точки на местности (при наличии)
	X	Y			
1	2	3	4	5	6
Часть №					
-	-	-	-	-	-





## План границ объекта




Масштаб 1:2000

Используемые условные знаки и обозначения:

	границы территориальной зоны
	характерная точка границ территориальной зоны

Руководитель БУВО «Нормативно-проектный центр»

Подпись  Ю.В.Шалыгина Дата « 21 » октября 2021 г.

Место для оттиска печати (при наличии) лица, составившего описание местоположения границ объекта



Приложение № 2  
к правилам землепользования и застройки  
Озёрского сельского поселения  
Бутурлиновского муниципального района  
Воронежской области

СВЕДЕНИЯ О ГРАНИЦАХ ТЕРРИТОРИАЛЬНЫХ ЗОН,  
СОДЕРЖАЩИЕ ГРАФИЧЕСКОЕ ОПИСАНИЕ МЕСТОПОЛОЖЕНИЯ  
ГРАНИЦ ТЕРРИТОРИАЛЬНЫХ ЗОН, ПЕРЕЧЕНЬ КООРДИНАТ  
ХАРАКТЕРНЫХ ТОЧЕК ГРАНИЦ ТЕРРИТОРИАЛЬНЫХ ЗОН,  
РАСПОЛОЖЕННЫХ ЗА ГРАНИЦАМИ НАСЕЛЕННОГО ПУНКТА НА  
ТЕРРИТОРИИ ОЗЁРСКОГО СЕЛЬСКОГО ПОСЕЛЕНИЯ

## ОПИСАНИЕ МЕСТОПОЛОЖЕНИЯ ГРАНИЦ

Зона улиц, дорог, инженерной и транспортной инфраструктуры  
за границами населенного пункта - ИТ1

(наименование объекта, местоположение границ которого описано  
(далее - объект)

## Раздел 1

Сведения об объекте		
№ п/п	Характеристики объекта	Описание характеристик
1	2	3
1	Местоположение объекта	Воронежская область, Бутурлиновский муниципальный район, Озёрское сельское поселение
2	Площадь объекта $\pm$ величина погрешности определения площади ( $P \pm \text{Дельта } P$ )	78933 $\pm$ 4917 м <sup>2</sup>
3	Иные характеристики объекта	-

## Раздел 2

Сведения о местоположении границ объекта					
1. Система координат: МСК - 36, зона 2					
2. Сведения о характерных точках границ объекта					
Обозначение характерных точек границ	Координаты, м		Метод определения координат характерной точки	Средняя квадратическая погрешность положения характерной точки (Mt), м	Описание обозначения точки на местности (при наличии)
	X	Y			
1	2	3	4	5	6
1	438787.19	2181104.52	Картометрический	5.00	-
2	438793.61	2181113.27	Картометрический	5.00	-
3	438786.58	2181120.06	Картометрический	5.00	-
4	438785.67	2181121.48	Картометрический	5.00	-
5	438785.49	2181124.50	Картометрический	5.00	-
6	438786.11	2181126.51	Картометрический	5.00	-
7	438786.97	2181128.64	Картометрический	5.00	-
8	438789.97	2181133.53	Аналитический	0.30	-
9	438773.80	2181150.08	Аналитический	0.30	-
10	438760.05	2181127.12	Картометрический	5.00	-
11	438711.43	2181046.66	Картометрический	5.00	-
12	438659.64	2180960.96	Аналитический	0.30	-
13	438669.12	2180932.09	Аналитический	0.30	-
14	438727.58	2181029.59	Картометрический	5.00	-
15	438771.25	2181102.43	Картометрический	5.00	-
16	438773.79	2181105.46	Картометрический	5.00	-
17	438776.29	2181105.84	Картометрический	5.00	-
1	438787.19	2181104.52	Картометрический	5.00	-
18	437600.59	2179305.84	Аналитический	0.30	-
19	437606.75	2179312.40	Аналитический	0.30	-
20	437594.81	2179325.92	Аналитический	0.30	-
21	437561.92	2179350.93	Аналитический	0.30	-
22	437554.50	2179354.05	Аналитический	0.30	-
23	437559.32	2179377.35	Аналитический	0.30	-
24	437552.47	2179379.28	Аналитический	0.30	-
25	437548.09	2179372.79	Аналитический	0.30	-
26	437545.71	2179371.61	Аналитический	0.30	-
27	437543.10	2179371.16	Аналитический	0.30	-
28	437257.36	2179435.35	Картометрический	5.00	-
29	437153.83	2179457.56	Картометрический	5.00	-
30	437152.41	2179458.80	Картометрический	5.00	-
31	437151.53	2179460.53	Картометрический	5.00	-
32	437151.22	2179469.38	Картометрический	5.00	-
33	437133.27	2179470.78	Картометрический	5.00	-
34	437131.00	2179463.52	Картометрический	5.00	-

1	2	3	4	5	6
35	437129.42	2179461.72	Картометрический	5.00	-
36	437126.87	2179461.08	Картометрический	5.00	-
37	436892.51	2179484.79	Картометрический	5.00	-
38	436856.84	2179488.41	Картометрический	5.00	-
39	436234.85	2179545.44	Картометрический	5.00	-
40	435716.42	2179590.77	Картометрический	5.00	-
41	435714.18	2179591.61	Картометрический	5.00	-
42	435712.57	2179593.50	Картометрический	5.00	-
43	435709.96	2179600.38	Картометрический	5.00	-
44	435694.72	2179601.24	Картометрический	5.00	-
45	435693.94	2179592.95	Картометрический	5.00	-
46	435692.70	2179591.37	Картометрический	5.00	-
47	435691.00	2179590.39	Картометрический	5.00	-
48	435130.52	2179643.56	Картометрический	5.00	-
49	434593.37	2179690.96	Картометрический	5.00	-
50	434592.31	2179677.58	Картометрический	5.00	-
51	434589.76	2179655.17	Картометрический	5.00	-
52	434592.78	2179654.93	Аналитический	0.30	-
53	434594.79	2179663.06	Аналитический	0.30	-
54	434595.90	2179664.57	Аналитический	0.30	-
55	434597.21	2179665.01	Аналитический	0.30	-
56	434616.82	2179663.19	Аналитический	0.30	-
57	435134.67	2179618.32	Аналитический	0.30	-
58	435688.53	2179569.18	Аналитический	0.30	-
59	435690.22	2179567.95	Аналитический	0.30	-
60	435691.24	2179566.00	Аналитический	0.30	-
61	435690.00	2179559.18	Аналитический	0.30	-
62	435706.95	2179556.40	Аналитический	0.30	-
63	435709.29	2179564.17	Аналитический	0.30	-
64	435710.89	2179565.88	Аналитический	0.30	-
65	435713.55	2179566.79	Аналитический	0.30	-
66	436222.25	2179520.59	Аналитический	0.30	-
67	436315.40	2179512.65	Аналитический	0.30	-
68	436865.01	2179465.85	Аналитический	0.30	-
69	437151.96	2179431.45	Аналитический	0.30	-
70	437248.65	2179414.79	Аналитический	0.30	-
71	437539.79	2179346.10	Аналитический	0.30	-
72	437541.56	2179345.08	Аналитический	0.30	-
73	437542.19	2179343.35	Аналитический	0.30	-
74	437542.07	2179334.64	Аналитический	0.30	-
75	437557.04	2179330.64	Аналитический	0.30	-
76	437559.62	2179337.63	Аналитический	0.30	-
77	437560.44	2179338.72	Аналитический	0.30	-
78	437561.33	2179338.81	Аналитический	0.30	-
79	437587.99	2179319.23	Аналитический	0.30	-
18	437600.59	2179305.84	Аналитический	0.30	-

3. Сведения о характерных точках части (частей) границы объекта					
Обозначение характерных точек части границы	Координаты, м		Метод определения координат характерной точки	Средняя квадратическая погрешность положения характерной точки (Mt), м	Описание обозначения точки на местности (при наличии)
	X	Y			
1	2	3	4	5	6
Часть №					
-	-	-	-	-	-



Раздел 4  
План границ объекта



Используемые условные знаки и обозначения:

- границы территориальной зоны
- границы муниципального образования
- характерная точка границ территориальной зоны

Масштаб 1:10000

Руководитель БУВО «Нормативно-проектный центр»  
Подпись: *Ю.В. Шалыгина* Ю.В. Шалыгина Дата « 21 » октября 2021 г.

Место для отбора печати (при наличии): \_\_\_\_\_

Место для отбора печати (при наличии): \_\_\_\_\_

Место для отбора печати (при наличии): \_\_\_\_\_

## ОПИСАНИЕ МЕСТОПОЛОЖЕНИЯ ГРАНИЦ

Зона сельскохозяйственного производства за границами населенного пункта - СХ2

(наименование объекта, местоположение границ которого описано  
(далее - объект)

## Раздел 1

Сведения об объекте		
№ п/п	Характеристики объекта	Описание характеристик
1	2	3
1	Местоположение объекта	Воронежская область, Бутурлиновский муниципальный район, Озёрское сельское поселение
2	Площадь объекта $\pm$ величина погрешности определения площади ( $P \pm \Delta P$ )	82125 $\pm$ 5015 м <sup>2</sup>
3	Иные характеристики объекта	-

## Раздел 2

Сведения о местоположении границ объекта					
1. Система координат: МСК - 36, зона 2					
2. Сведения о характерных точках границ объекта					
Обозначение характерных точек границ	Координаты, м		Метод определения координат характерной точки	Средняя квадратическая погрешность положения характерной точки (Mt), м	Описание обозначения точки на местности (при наличии)
	X	Y			
1	2	3	4	5	6
1	439057.85	2179041.16	Аналитический	2.50	-
2	439036.69	2179107.16	Аналитический	2.50	-
3	439000.42	2179171.29	Аналитический	2.50	-
4	438818.01	2179109.03	Аналитический	2.50	-
5	438853.05	2179023.03	Аналитический	2.50	-
6	439002.42	2179071.65	Аналитический	2.50	-
7	439010.50	2179036.05	Аналитический	2.50	-
1	439057.85	2179041.16	Аналитический	2.50	-
8	438978.35	2179215.75	Аналитический	2.50	-
9	438976.82	2179219.97	Аналитический	2.50	-
10	438965.13	2179227.62	Аналитический	2.50	-
11	438930.91	2179388.38	Аналитический	2.50	-
12	438838.48	2179350.10	Аналитический	2.50	-
13	438880.44	2179236.50	Аналитический	2.50	-
14	438913.99	2179182.66	Аналитический	2.50	-
15	438929.34	2179187.09	Аналитический	2.50	-
8	438978.35	2179215.75	Аналитический	2.50	-
16	437580.66	2179287.19	Аналитический	2.50	-
17	437468.13	2179321.87	Аналитический	2.50	-
18	437446.51	2179323.29	Аналитический	2.50	-
19	437434.84	2179328.43	Аналитический	2.50	-
20	437413.74	2179336.52	Аналитический	2.50	-
21	437402.07	2179341.66	Аналитический	2.50	-
22	437381.87	2179293.89	Аналитический	2.50	-
23	437379.30	2179240.66	Аналитический	2.50	-
24	437346.15	2179164.17	Аналитический	2.50	-
25	437383.37	2179131.93	Аналитический	2.50	-
26	437495.80	2179221.59	Аналитический	2.50	-
16	437580.66	2179287.19	Аналитический	2.50	-
27	437190.29	2179015.86	Аналитический	2.50	-
28	437202.31	2179114.32	Картометрический	5.00	-
29	437108.53	2179147.90	Аналитический	2.50	-
30	437054.47	2179161.38	Аналитический	2.50	-



1	2	3	4	5	6
31	436995.77	2179145.13	Аналитический	2.50	-
32	436991.67	2179051.81	Аналитический	2.50	-
33	437024.45	2179043.34	Аналитический	2.50	-
34	437090.84	2179028.12	Аналитический	2.50	-
27	437190.29	2179015.86	Аналитический	2.50	-
3. Сведения о характерных точках части (частей) границы объекта					
Обозначение характерных точек части границы	Координаты, м		Метод определения координат характерной точки	Средняя квадратическая погрешность положения характерной точки (Mt), м	Описание обозначения точки на местности (при наличии)
	X	Y			
1	2	3	4	5	6
Часть №					
-	-	-	-	-	-




Раздел 4  
План границ объекта



Используемые условные знаки и обозначения:

-  границы территориальной зоны
-  1 характеристическая точка границ территориальной зоны

Масштаб 1:5000

Руководитель БУВО «Нормативно-проектный центр»  
Подпись  Ю.В. Шалыгина Дата « 21 » октября 2021 г.  
Место для отгуда печати (при наличии) лица, составившего описание местоположения границ объекта

## ОПИСАНИЕ МЕСТОПОЛОЖЕНИЯ ГРАНИЦ

Зона животноводства за границами населенного пункта - СХЗ

(наименование объекта, местоположение границ которого описано  
(далее - объект)

## Раздел 1

Сведения об объекте		
№ п/п	Характеристики объекта	Описание характеристик
1	2	3
1	Местоположение объекта	Воронежская область, Бутурлиновский муниципальный район, Озёрское сельское поселение
2	Площадь объекта $\pm$ величина погрешности определения площади ( $P \pm \text{Дельта } P$ )	74424 $\pm$ 4774 м <sup>2</sup>
3	Иные характеристики объекта	-

## Раздел 2

Сведения о местоположении границ объекта					
1. Система координат: МСК - 36, зона 2					
2. Сведения о характерных точках границ объекта					
Обозначение характерных точек границ	Координаты, м		Метод определения координат характерной точки	Средняя квадратическая погрешность положения характерной точки (Mt), м	Описание обозначения точки на местности (при наличии)
	X	Y			
1	2	3	4	5	6
1	437547.15	2177759.76	Аналитический	2.50	-
2	437502.34	2178094.13	Аналитический	2.50	-
3	437300.31	2178057.91	Аналитический	2.50	-
4	437199.90	2178016.07	Аналитический	2.50	-
5	437286.80	2177894.29	Аналитический	2.50	-
6	437418.49	2177783.98	Аналитический	2.50	-
7	437463.99	2177710.21	Аналитический	2.50	-
1	437547.15	2177759.76	Аналитический	2.50	-
3. Сведения о характерных точках части (частей) границы объекта					
Обозначение характерных точек части границы	Координаты, м		Метод определения координат характерной точки	Средняя квадратическая погрешность положения характерной точки (Mt), м	Описание обозначения точки на местности (при наличии)
	X	Y			
1	2	3	4	5	6
Часть №					
-	-	-	-	-	-



## Раздел 4

## План границ объекта




Масштаб 1:5000

Используемые условные знаки и обозначения:



границы территориальной зоны



характерная точка границ территориальной зоны

Руководитель БУВО «Нормативно-проектный центр»

Подпись *Ю.В. Шалыгина* Ю.В. Шалыгина Дата « 21 » октября 2021 г.

Место для оттиска печати (при наличии) лица, составившего описание местоположения границ объекта

## ОПИСАНИЕ МЕСТОПОЛОЖЕНИЯ ГРАНИЦ

Зона рекреационного назначения – объектов отдыха  
за границами населенного пункта - Р1

(наименование объекта, местоположение границ которого описано  
(далее - объект)

## Раздел 1

Сведения об объекте		
№ п/п	Характеристики объекта	Описание характеристик
1	2	3
1	Местоположение объекта	Воронежская область, Бутурлиновский муниципальный район, Озёрское сельское поселение
2	Площадь объекта $\pm$ величина погрешности определения площади ( $P \pm \Delta P$ )	58+/-27 м <sup>2</sup>
3	Иные характеристики объекта	-

## Раздел 2

Сведения о местоположении границ объекта					
1. Система координат: МСК - 36, зона 2					
2. Сведения о характерных точках границ объекта					
Обозначение характерных точек границ	Координаты, м		Метод определения координат характерной точки	Средняя квадратическая погрешность положения характерной точки (Mt), м	Описание обозначения точки на местности (при наличии)
	X	Y			
1	2	3	4	5	6
1	437168.84	2179414.85	Аналитический	0.20	-
2	437169.78	2179420.44	Аналитический	0.20	-
3	437168.73	2179420.64	Аналитический	0.20	-
4	437169.96	2179428.14	Аналитический	0.20	-
5	437166.53	2179428.74	Аналитический	0.20	-
6	437165.32	2179421.28	Аналитический	0.20	-
7	437164.43	2179421.45	Аналитический	0.20	-
8	437163.40	2179415.80	Аналитический	0.20	-
1	437168.84	2179414.85	Аналитический	0.20	-
3. Сведения о характерных точках части (частей) границы объекта					
Обозначение характерных точек части границы	Координаты, м		Метод определения координат характерной точки	Средняя квадратическая погрешность положения характерной точки (Mt), м	Описание обозначения точки на местности (при наличии)
	X	Y			
1	2	3	4	5	6
Часть №					
-	-	-	-	-	-



## Раздел 4

## План границ объекта



Масштаб 1:1000

Используемые условные знаки и обозначения:



границы территориальной зоны



характерная точка границ территориальной зоны

Руководитель БУВО «Нормативно-проектный центр»

Подпись Ю.В. Шалыгина Ю.В. Шалыгина Дата « 21 » октября 2021 г.

Место для оттиска печати (при наличии) лица, составившего описание местоположения границ объекта

## ОПИСАНИЕ МЕСТОПОЛОЖЕНИЯ ГРАНИЦ

Зона обработки, утилизации, обезвреживания, размещения твердых коммунальных отходов за границами населенного пункта - СН2

(наименование объекта, местоположение границ которого описано  
(далее - объект)

## Раздел 1

Сведения об объекте		
№ п/п	Характеристики объекта	Описание характеристик
1	2	3
1	Местоположение объекта	Воронежская область, Бутурлиновский муниципальный район, Озёрское сельское поселение
2	Площадь объекта $\pm$ величина погрешности определения площади ( $P \pm \text{Дельта } P$ )	10000 $\pm$ 1750 м <sup>2</sup>
3	Иные характеристики объекта	-

## Раздел 2

Сведения о местоположении границ объекта					
1. Система координат: МСК - 36, зона 2					
2. Сведения о характерных точках границ объекта					
Обозначение характерных точек границ	Координаты, м		Метод определения координат характерной точки	Средняя квадратическая погрешность положения характерной точки (Mt), м	Описание обозначения точки на местности (при наличии)
	X	Y			
1	2	3	4	5	6
1	439462.06	2178361.21	Картометрический	5.00	-
2	439428.68	2178432.67	Картометрический	5.00	-
3	439311.78	2178350.35	Картометрический	5.00	-
4	439341.99	2178290.21	Картометрический	5.00	-
5	439425.03	2178343.21	Картометрический	5.00	-
1	439462.06	2178361.21	Картометрический	5.00	-
3. Сведения о характерных точках части (частей) границы объекта					
Обозначение характерных точек части границы	Координаты, м		Метод определения координат характерной точки	Средняя квадратическая погрешность положения характерной точки (Mt), м	Описание обозначения точки на местности (при наличии)
	X	Y			
1	2	3	4	5	6
Часть №					
-	-	-	-	-	-



## План границ объекта



Масштаб 1:2000

Используемые условные знаки и обозначения:



границы территориальной зоны



характерная точка границ территориальной зоны

Руководитель БУВО «Нормативно-проектный центр»

Подпись Ю.В. Шалыгина Ю.В. Шалыгина Дата « 21 » октября 2021 г.

Место для оттиска печати (при наличии) лица, составившего описание местоположения границ объекта