



ДЕПАРТАМЕНТ
АРХИТЕКТУРЫ И ГРАДОСТРОИТЕЛЬСТВА
ВОРОНЕЖСКОЙ ОБЛАСТИ

Правовое управление правительства
Воронежской области

ЗАРЕГИСТРИРОВАНО

« 25 » 04 2022.

Регистрационный номер № 364

ПРИКАЗ

08.04.2022

№ 45-01-04/307

г. Воронеж

**О внесении изменений в правила землепользования и застройки
Новохарьковского сельского поселения Ольховатского
муниципального района Воронежской области**

В соответствии с Градостроительным кодексом Российской Федерации, Федеральным законом от 06.10.2003 № 131-ФЗ «Об общих принципах организации местного самоуправления в Российской Федерации», законами Воронежской области от 07.07.2006 № 61-ОЗ «О регулировании градостроительной деятельности в Воронежской области», от 20.12.2018 № 173-ОЗ «О перераспределении полномочий по утверждению правил землепользования и застройки между органами местного самоуправления поселений Воронежской области, городского округа город Нововоронеж, Борисоглебского городского округа и исполнительными органами государственной власти Воронежской области», постановлением правительства Воронежской области от 31.12.2014 № 1240 «Об утверждении Положения о департаменте архитектуры и градостроительства Воронежской области», на основании приказа департамента архитектуры и градостроительства Воронежской области от 11.02.2021 № 45-01-04/116 «О подготовке проектов правил землепользования и застройки поселений Аннинского, Бобровского, Бутурлиновского, Верхнемамонского, Верхнехавского, Воробьёвского, Каширского, Лискинского, Новоусманского, Новохопёрского, Ольховатского, Павловского, Панинского, Поворинского, Подгоренского,

Рамонского, Россошанского, Семилукского, Хохольского муниципальных районов Воронежской области», с учетом заключения о результатах публичных слушаний от 27.09.2021

п р и к а з ы в а ю:

1. Внести в приказ департамента архитектуры и градостроительства Воронежской области от 07.07.2020 № 45-01-04/519 «Об утверждении правил землепользования и застройки Новохарьковского сельского поселения Ольховатского муниципального района Воронежской области» изменения, изложив правила землепользования и застройки Новохарьковского сельского поселения Ольховатского муниципального района Воронежской области в редакции согласно приложению к настоящему приказу.

2. Контроль исполнения настоящего приказа возложить на заместителя руководителя департамента архитектуры и градостроительства Воронежской области – начальника отдела территориального планирования Беляеву С.М.

Руководитель департамента
архитектуры и градостроительства
Воронежской области



А.А. Еренков

Приложение
к приказу департамента
архитектуры и градостроительства
Воронежской области
от 08.04.2022 № 45-01-04/307

«УТВЕРЖДЕНЫ
приказом департамента
архитектуры и градостроительства
Воронежской области
от 07.07.2020 № 45-01-04/519

**ПРАВИЛА ЗЕМЛЕПОЛЬЗОВАНИЯ И ЗАСТРОЙКИ
НОВОХАРЬКОВСКОГО СЕЛЬСКОГО ПОСЕЛЕНИЯ
ОЛЬХОВАТСКОГО МУНИЦИПАЛЬНОГО РАЙОНА
ВОРОНЕЖСКОЙ ОБЛАСТИ**

**ЧАСТЬ I. ПОРЯДОК ПРИМЕНЕНИЯ ПРАВИЛ
ЗЕМЛЕПОЛЬЗОВАНИЯ И ЗАСТРОЙКИ И ВНЕСЕНИЯ В НИХ
ИЗМЕНЕНИЙ**

Раздел 1. Общие положения

**1. Предмет регулирования и цели подготовки правил
землепользования и застройки Новохарьковского сельского поселения
Ольховатского муниципального района Воронежской области**

1. Правила землепользования и застройки Новохарьковского сельского поселения Ольховатского муниципального района Воронежской области (далее – Правила) являются документом градостроительного зонирования, который утверждается нормативным правовым актом департамента архитектуры и градостроительства Воронежской области и в котором устанавливаются территориальные зоны, градостроительные регламенты, порядок применения такого документа и порядок внесения в него изменений.

2. Правила разработаны в соответствии с Градостроительным кодексом Российской Федерации (далее – ГрК РФ), Земельным кодексом Российской Федерации, Федеральным законом от 06.10.2003 № 131-ФЗ «Об общих принципах организации местного самоуправления в Российской Федерации», иными нормативными правовыми актами Российской Федерации, Воронежской области, муниципальными правовыми актами муниципального образования с учетом положений нормативных актов и документов, определяющих основные направления социально-экономического и градостроительного развития муниципального образования, а также сведений Единого государственного реестра недвижимости, сведений, документов и материалов, содержащихся в государственных информационных системах обеспечения градостроительной деятельности.

3. Правила разработаны в целях:

- создания условий для устойчивого развития территории муниципального образования, сохранения окружающей среды и объектов культурного наследия;
- создания условий для планировки территории муниципального образования;
- обеспечения прав и законных интересов физических и юридических лиц, в том числе правообладателей земельных участков и объектов капитального строительства;
- создания условий для привлечения инвестиций, в том числе путем предоставления возможности выбора наиболее эффективных видов разрешенного использования земельных участков и объектов капитального строительства.

2. Основные понятия, используемые в Правилах

В настоящих Правилах используются основные понятия, установленные законодательством Российской Федерации.

3. Сфера применения Правил

1. Действие настоящих Правил распространяется на всю территорию Новохарьковского сельского поселения Ольховатского муниципального района Воронежской области. Правила обязательны для соблюдения органами государственной власти, органами местного самоуправления, физическими и юридическими лицами, при осуществлении ими градостроительной деятельности на территории Новохарьковского сельского поселения Ольховатского муниципального района Воронежской области.

2. Настоящие Правила применяются наряду с:

- техническими регламентами и иными обязательными требованиями, установленными в соответствии с законодательством в целях обеспечения безопасности жизни и здоровья людей, надежности и безопасности зданий, строений и сооружений, сохранения окружающей природной среды и объектов культурного наследия;
- региональными и местными нормативами градостроительного проектирования.

4. Содержание и порядок применения Правил

1. Правила включают в себя:

- 1) порядок их применения и внесения изменений в Правила;
- 2) карту градостроительного зонирования;
- 3) градостроительные регламенты.

Обязательным приложением к настоящим Правилам являются сведения о границах территориальных зон, которые должны содержать графическое описание местоположения границ территориальных зон, перечень координат характерных точек этих границ в системе координат, используемой для ведения Единого государственного реестра недвижимости.

2. Порядок применения Правил и внесения в них изменений включает в себя положения:

- 1) о регулировании землепользования и застройки;

2) об изменении видов разрешенного использования земельных участков и объектов капитального строительства физическими и юридическими лицами;

3) о подготовке документации по планировке территории органами местного самоуправления;

4) о проведении общественных обсуждений или публичных слушаний по вопросам землепользования и застройки;

5) о внесении изменений в Правила;

6) о регулировании иных вопросов землепользования и застройки.

5. Использование объектов недвижимости, не соответствующих настоящим Правилам

1. Земельные участки или объекты капитального строительства, виды разрешенного использования, предельные (минимальные и (или) максимальные) размеры и предельные параметры которых не соответствуют градостроительному регламенту, могут использоваться без установления срока приведения их в соответствие с градостроительным регламентом, за исключением случаев, если использование таких земельных участков и объектов капитального строительства опасно для жизни или здоровья человека, для окружающей среды, объектов культурного наследия.

2. Реконструкция указанных в подпункте 1 настоящего пункта объектов капитального строительства может осуществляться только путем приведения таких объектов в соответствие с градостроительным регламентом или путем уменьшения их несоответствия предельным параметрам разрешенного строительства, реконструкции. Изменение видов разрешенного использования указанных земельных участков и объектов капитального строительства может осуществляться путем приведения их в соответствие с видами разрешенного использования земельных участков и объектов капитального строительства, установленными градостроительным регламентом.

3. В случае если использование указанных в подпункте 1 настоящего пункта земельных участков и объектов капитального строительства продолжается и опасно для жизни или здоровья человека, для окружающей среды, объектов культурного наследия, в соответствии с федеральными законами может быть наложен запрет на использование таких земельных участков и объектов.

6. Открытость и доступность информации о землепользовании и застройке

1. Настоящие Правила являются открытыми и общедоступными.
2. Настоящие Правила подлежат опубликованию в порядке, установленном для официального опубликования нормативных правовых актов Воронежской области, и размещению в федеральной государственной информационной системе территориального планирования и в государственной информационной системе обеспечения градостроительной деятельности.

Раздел 2. Положения о регулировании землепользования и застройки

7. Перераспределение полномочий между органами местного самоуправления Новохарьковского сельского поселения Ольховатского муниципального района Воронежской области и департаментом архитектуры и градостроительства Воронежской области

1. На основании Закона Воронежской области от 20.12.2018 № 173-ОЗ «О перераспределении полномочий по утверждению правил землепользования и застройки между органами местного самоуправления поселений Воронежской области, городского округа город Нововоронеж, Борисоглебского городского округа и исполнительными органами государственной власти Воронежской области» (далее – Закон Воронежской области) и в соответствии со статьей 8.2 ГрК РФ, пунктом 6.1 статьи 26.3 Федерального закона от 06.10.1999 № 184-ФЗ «Об общих принципах организации законодательных (представительных) и исполнительных

органов государственной власти субъектов Российской Федерации», частью 1.2 статьи 17 Федерального закона от 06.10.2003 № 131-ФЗ «Об общих принципах организации местного самоуправления в Российской Федерации» полномочия по утверждению Правил перераспределены между органами местного самоуправления Новохарьковского сельского поселения Ольховатского муниципального района Воронежской области и департаментом архитектуры и градостроительства Воронежской области (далее – Уполномоченный орган) на срок, установленный Законом Воронежской области.

2. После истечения срока, указанного в Законе Воронежской области, полномочия Уполномоченного органа, предусмотренные настоящими Правилами, осуществляются органами местного самоуправления Новохарьковского сельского поселения Ольховатского муниципального района Воронежской области в соответствии с требованиями ГрК РФ.

8. Полномочия Уполномоченного органа по вопросам землепользования и застройки

1. Полномочия Уполномоченного органа по вопросам землепользования и застройки включают:

1) принятие решений о подготовке проекта Правил, о подготовке проекта о внесении изменений в Правила;

2) утверждение Правил, утверждение внесения изменений в Правила;

3) принятие решений о предоставлении разрешений на условно разрешенный вид использования объектов капитального строительства или земельного участка;

4) принятие решений о предоставлении разрешения на отклонение от предельных параметров разрешенного строительства, реконструкции объектов капитального строительства;

5) иные полномочия в соответствии с действующим законодательством.

9. Комиссия по подготовке проектов Правил

1. Комиссия по подготовке проектов правил землепользования и застройки поселений Воронежской области, городского округа город Нововоронеж, Борисоглебского городского округа (далее – Комиссия) является специально созданным постоянно действующим коллегиальным органом при Уполномоченном органе в целях реализации полномочий, указанных в пункте 8 настоящих Правил, перераспределенных в соответствии с Законом Воронежской области и обеспечения выполнения задач градостроительного зонирования.

2. Комиссия создается и прекращает свою деятельность приказом Уполномоченного органа.

3. Состав и порядок деятельности Комиссии утверждается приказом Уполномоченного органа.

Раздел 3. Положения об изменении видов разрешенного использования земельных участков и объектов капитального строительства физическими и юридическими лицами

10. Изменение видов разрешенного использования земельных участков и объектов капитального строительства

1. Для каждой из установленных настоящими Правилами территориальных зон могут устанавливаться основные, условно разрешенные и вспомогательные виды разрешенного использования земельных участков и объектов капитального строительства.

2. Изменение одного вида разрешенного использования земельных участков и объектов капитального строительства на другой вид такого использования осуществляется в соответствии с градостроительным регламентом при условии соблюдения требований технических регламентов.

3. Основные и вспомогательные виды разрешенного использования земельных участков и объектов капитального строительства правообладателями земельных участков и объектов капитального строительства, за исключением органов государственной власти, органов местного самоуправления, государственных и муниципальных учреждений, государственных и муниципальных унитарных предприятий, выбираются самостоятельно без дополнительных разрешений и согласования.

4. Решения об изменении одного вида разрешенного использования земельных участков и объектов капитального строительства, расположенных на землях, на которые действие градостроительных регламентов не распространяется или для которых градостроительные регламенты не устанавливаются, на другой вид такого использования принимаются в соответствии с федеральными законами.

11. Предоставление разрешения на условно разрешенный вид использования земельного участка или объекта капитального строительства

1. Физическое или юридическое лицо, заинтересованное в предоставлении разрешения на условно разрешенный вид использования земельного участка или объекта капитального строительства (далее - разрешение на условно разрешенный вид использования), направляет заявление о предоставлении разрешения на условно разрешенный вид использования в Комиссию. Заявление о предоставлении разрешения на условно разрешенный вид использования может быть направлено в форме электронного документа, подписанного электронной подписью в соответствии с требованиями Федерального закона от 06.04.2011 № 63-ФЗ «Об электронной подписи».

2. Порядок предоставления разрешения на условно разрешенный вид использования земельного участка или объекта капитального строительства определен статьей 39 ГрК РФ.

3. Проект решения о предоставлении разрешения на условно разрешенный вид использования подлежит рассмотрению на общественных обсуждениях или публичных слушаниях, проводимых в порядке, установленном статьей 5.1 ГрК РФ, с учетом положений статьи 39 ГрК РФ.

12. Предоставление разрешения на отклонение от предельных параметров разрешенного строительства, реконструкции объектов капитального строительства

1. Правообладатели земельных участков, размеры которых меньше установленных градостроительным регламентом минимальных размеров земельных участков либо конфигурация, инженерно-геологические или иные характеристики которых неблагоприятны для застройки, вправе обратиться за разрешениями на отклонение от предельных параметров разрешенного строительства, реконструкции объектов капитального строительства (далее также – разрешение на отклонение от предельных параметров).

2. Правообладатели земельных участков вправе обратиться за разрешениями на отклонение от предельных параметров разрешенного строительства, реконструкции объектов капитального строительства, если такое отклонение необходимо в целях однократного изменения одного или нескольких предельных параметров разрешенного строительства, реконструкции объектов капитального строительства, установленных градостроительным регламентом для конкретной территориальной зоны, не более чем на десять процентов.

3. Порядок предоставления разрешения на отклонение от предельных параметров определен статьей 40 ГрК РФ.

4. Проект решения о предоставлении разрешения на отклонение от предельных параметров подлежит рассмотрению на общественных обсуждениях или публичных слушаниях, проводимых в порядке, установленном статьей 5.1 ГрК РФ, с учетом положений статьи 39 ГрК РФ, за исключением случая, указанного в части 1.1 статьи 40 ГрК РФ.

Раздел 4. Положения о подготовке документации по планировке территории органами местного самоуправления

13. Общие положения о подготовке документации по планировке территории

1. Подготовка документации по планировке территории осуществляется в целях обеспечения устойчивого развития территорий, в том числе выделения элементов планировочной структуры, установления границ земельных участков, установления границ зон планируемого размещения объектов капитального строительства.

2. Подготовка документации по планировке территории осуществляется в соответствии с главой 5 ГрК РФ.

3. Состав и содержание документации по планировке территории определяется ГрК РФ.

Раздел 5. Положения о проведении общественных обсуждений или публичных слушаний по вопросам землепользования и застройки

14. Общие положения о порядке проведения общественных обсуждений или публичных слушаний в сфере градостроительной деятельности

1. В целях соблюдения права человека на благоприятные условия жизнедеятельности, прав и законных интересов правообладателей земельных участков и объектов капитального строительства по проектам правил землепользования и застройки, проектам планировки территории, проектам межевания территории, проектам, предусматривающим внесение изменений в один из указанных утвержденных документов, проектам решений о предоставлении разрешения на условно разрешенный вид использования земельного участка или объекта капитального строительства, проектам решений о предоставлении разрешения на отклонение от предельных параметров разрешенного строительства, реконструкции объектов капитального строительства в соответствии с уставом муниципального

образования и (или) нормативным правовым актом представительного органа муниципального образования и с учетом положений ГрК РФ проводятся общественные обсуждения или публичные слушания, за исключением случаев, предусмотренных ГрК РФ и другими федеральными законами.

2. Порядок проведения общественных обсуждений или публичных слушаний определяется ГрК РФ, Уставом Новохарьковского сельского поселения Ольховатского муниципального района Воронежской области и (или) нормативным правовым актом представительного органа муниципального образования.

Раздел 6. Положения о внесении изменений в Правила

15. Основания и порядок внесения изменений в Правила

1. Основания для рассмотрения вопроса о внесении изменений в настоящие Правила предусмотрены статьей 33 ГрК РФ.

2. Внесение изменений в Правила осуществляется в порядке, предусмотренном статьями 31 и 32 ГрК РФ, с учетом особенностей, установленных статьей 33 ГрК РФ.

Раздел 7. Положения о регулировании иных вопросов землепользования и застройки

16. Общие принципы регулирования иных вопросов землепользования и застройки на территории Новохарьковского сельского поселения Ольховатского муниципального района Воронежской области

Иные вопросы землепользования и застройки на территории Новохарьковского сельского поселения Ольховатского муниципального района Воронежской области регулируются законодательством Российской Федерации, Воронежской области, муниципальными правовыми актами Новохарьковского сельского поселения Ольховатского муниципального района Воронежской области.

ЧАСТЬ II. КАРТА ГРАДОСТРОИТЕЛЬНОГО ЗОНИРОВАНИЯ

17. Карты градостроительного зонирования

1. Карта градостроительного зонирования территории Новохарьковского сельского поселения Ольховатского муниципального района Воронежской области.

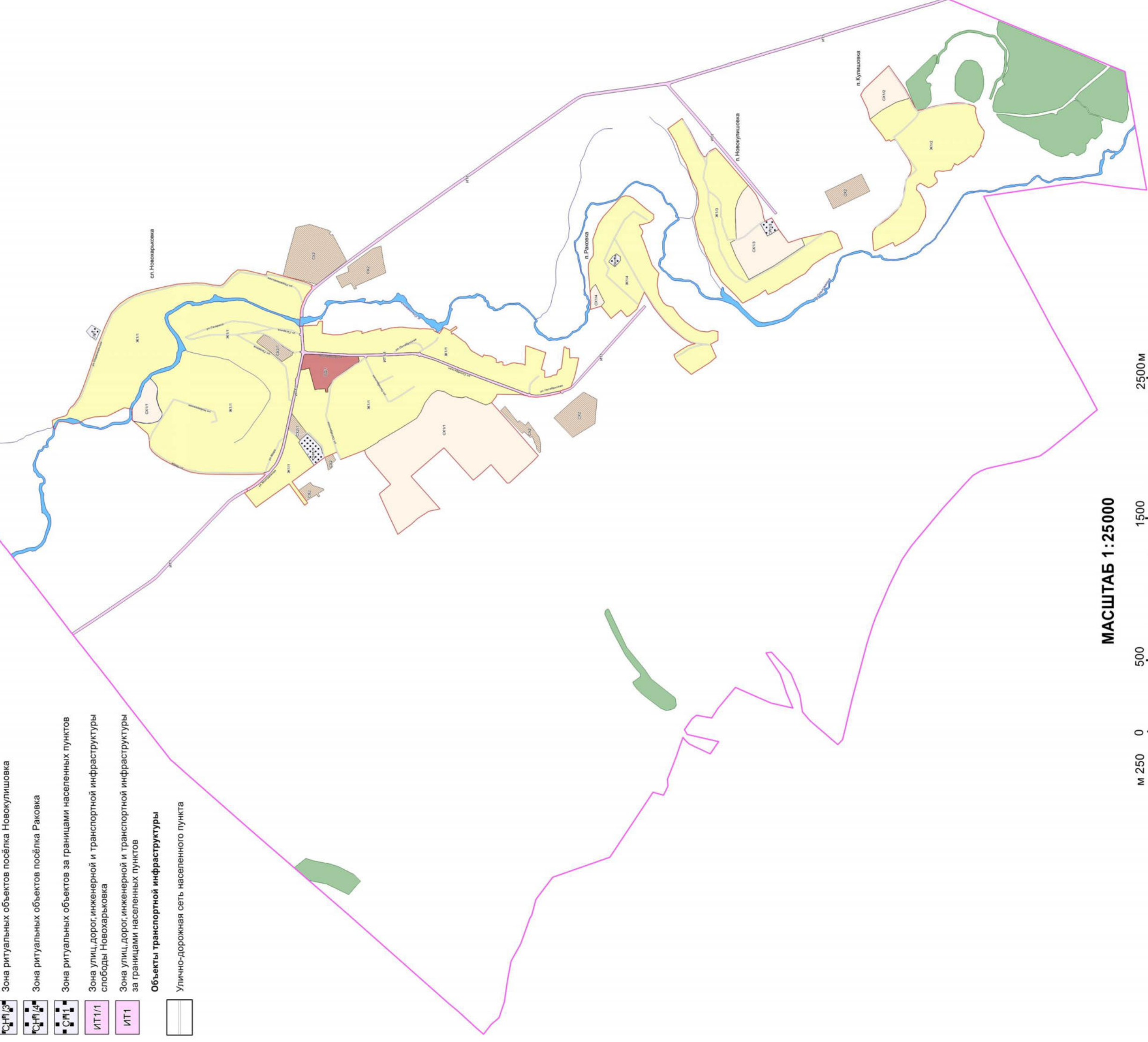


ПРАВИЛА ЗЕМЛЕПОЛЬЗОВАНИЯ И ЗАСТРОЙКИ

Карта градостроительного зонирования территории Новохарьковского сельского поселения Ольховатского муниципального района Воронежской области

УСЛОВНЫЕ ОБОЗНАЧЕНИЯ

Территориальные границы	
	Граница сельского поселения
	Граница населенного пункта
Территории, для которых градостроительные регламенты не устанавливаются.	
	Сельскохозяйственные угодья в составе земель сельскохозяйственного назначения
	Земли лесного фонда
	Земли, покрытые поверхностными водами
Территориальные зоны	
	Ж1/11 Зона застройки индивидуальными жилыми домами слободы Новохарьковка
	Ж1/12 Зона застройки индивидуальными жилыми домами посёлка Кулишовка
	Ж1/13 Зона застройки индивидуальными жилыми домами посёлка Новокулишовка
	Ж1/14 Зона застройки индивидуальными жилыми домами посёлка Раковка
	СХ1/11 Зона сельскохозяйственного использования в границах населенного пункта слободы Новохарьковка
	СХ1/12 Зона сельскохозяйственного использования в границах населенного пункта посёлка Кулишовка
	СХ1/13 Зона сельскохозяйственного использования в границах населенного пункта посёлка Новокулишовка
	СХ1/14 Зона сельскохозяйственного использования в границах населенного пункта посёлка Раковка
	СХ2/11 Зона сельскохозяйственного производства слободы Новохарьковка
	СХ3/1 Зона сельскохозяйственного производства за границами населенных пунктов
	ОД1/1 Общественно-деловая зона слободы Новохарьковка
	ИТ1/1 Зона ритуальных объектов слободы Новохарьковка
	ИТ2/1 Зона ритуальных объектов посёлка Новокулишовка
	ИТ3/1 Зона ритуальных объектов посёлка Раковка
	ИТ4/1 Зона ритуальных объектов за границами населенных пунктов
	ИТ5/1 Зона улиц, дорог, инженерной и транспортной инфраструктуры слободы Новохарьковка
	ИТ6/1 Зона улиц, дорог, инженерной и транспортной инфраструктуры за границами населенных пунктов
Объекты транспортной инфраструктуры	
	Улично-дорожная сеть населенного пункта



МАСШТАБ 1:25000



2. Карта градостроительного зонирования с отображением зон с особыми условиями использования территории Новохарьковского сельского поселения Ольховатского муниципального района Воронежской области.





ПРАВИЛА ЗЕМЛЕПОЛЬЗОВАНИЯ И ЗАСТРОЙКИ

Карта градостроительного зонирования с отображением зон с особыми условиями использования территории Новохарьковского сельского поселения Ольховатского муниципального района Воронежской области


УСЛОВНЫЕ ОБОЗНАЧЕНИЯ


Территориальные границы

-  Граница сельского поселения
-  Граница населенного пункта


Территории, для которых градостроительные регламенты не устанавливаются.


Сельскохозяйственные угодья в составе земель сельскохозяйственного назначения

 Земли лесного фонда

 Земли, покрытые поверхностными водами

Виды территориальных зон

 Зона застройки индивидуальными жилыми домами

 Зона сельскохозяйственного использования в границах населенных пунктов


 Зона сельскохозяйственного производства


 Общественно-деловая зона

 Зона ритуальных объектов


 Зона улиц, дорог, инженерной и транспортной инфраструктуры


Зоны с особыми условиями использования территории

 Водоохранная зона

 Прибрежная защитная полоса


 Зоны затопления и подтопления

 Зона санитарной охраны источников питьевого и хозяйственно-бытового водоснабжения (первый пояс)

 Санитарно-защитная зона

 Охранная зона объектов электроэнергетики


 Охранная зона трубопроводов

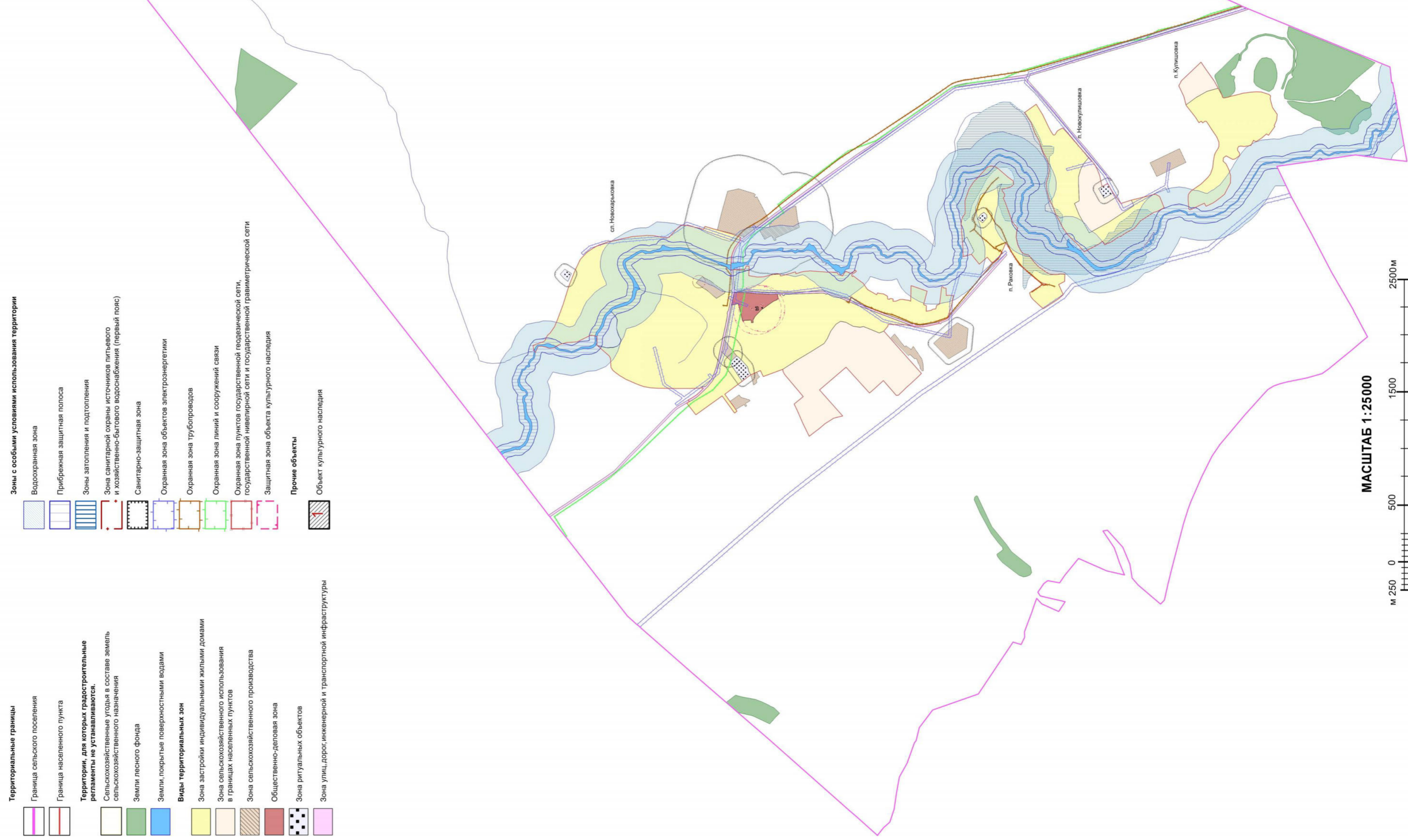
 Охранная зона линий и сооружений связи

 Охранная зона пунктов государственной геодезической сети, государственной нивелирной сети и государственной гравиметрической сети

 Защитная зона объекта культурного наследия

Прочие объекты

 Объект культурного наследия



МАСШТАБ 1:25000



2.1. На территории Новохарьковского сельского поселения Ольховатского муниципального района Воронежской области располагаются следующие объекты культурного наследия:

№ п/п	Наименование объекта культурного наследия	Сведения о границах территории объекта культурного наследия	Сведения о границах защитной зоны объекта культурного наследия	Сведения о границах зоны охраны объекта культурного наследия
1	Школа земская, где учился Денисов С.П.	Не установлена	Установлена приказом управления по охране объектов культурного наследия Воронежской области от 11.11.2019 № 71-01-07/278 «Об утверждении графического описания местоположения границ (с перечнем координат характерных точек этих границ) защитных зон объектов культурного наследия, расположенных на территории Воронежской области» (далее – приказ от 11.11.2019 № 71-01-07/278)	Не установлена
2	Братская могила № 222	Не установлена	Установлена приказом от 11.11.2019 № 71-01-07/278	Не установлена

18. Перечень территориальных зон, установленных на карте градостроительного зонирования

1. Порядок установления территориальных зон определен статьей 34 ГрК РФ. На карте градостроительного зонирования установлены следующие виды территориальных зон:

Наименование территориальной зоны	Кодовое обозначение территориальной зоны
Жилые зоны	
Зона застройки индивидуальными жилыми домами	Ж1
Общественно-деловые зоны	
Общественно-деловая зона	ОД
Зоны инженерной и транспортной инфраструктуры	
Зона улиц, дорог, инженерной и транспортной инфраструктуры	ИТ1
Зоны сельскохозяйственного использования	
Зона сельскохозяйственного использования в границах населенных пунктов	СХ1
Зона сельскохозяйственного производства	СХ2
Зоны специального назначения	
Зона ритуальных объектов	СН1

2. Настоящими Правилами на территории Новохарьковского сельского поселения Ольховатского муниципального района Воронежской области установлены следующие территориальные зоны:

Наименование территориальной зоны	Кодовое обозначение территориальной зоны
Жилые зоны	
Зона застройки индивидуальными жилыми домами слободы Новохарьковка	Ж1/1
Зона застройки индивидуальными жилыми домами посёлка Кулишовка	Ж1/2
Зона застройки индивидуальными жилыми домами посёлка Новокулишовка	Ж1/3
Зона застройки индивидуальными жилыми домами посёлка Раковка	Ж1/4
Общественно-деловые зоны	
Общественно-деловая зона слободы Новохарьковка	ОД/1
Зоны инженерной и транспортной инфраструктуры	
Зона улиц, дорог, инженерной и транспортной инфраструктуры слободы Новохарьковка	ИТ1/1
Зона улиц, дорог, инженерной и транспортной инфраструктуры за границами населенных пунктов	ИТ1
Зоны сельскохозяйственного использования	
Зона сельскохозяйственного использования в границах населенного пункта слободы Новохарьковка	СХ1/1
Зона сельскохозяйственного использования в границах населенного пункта посёлка Кулишовка	СХ1/2
Зона сельскохозяйственного использования в границах населенного пункта посёлка Новокулишовка	СХ1/3
Зона сельскохозяйственного использования в границах населенного пункта посёлка Раковка	СХ1/4
Зона сельскохозяйственного производства слободы Новохарьковка	СХ2/1
Зона сельскохозяйственного производства за границами населенных пунктов	СХ2
Зоны специального назначения	
Зона ритуальных объектов слободы Новохарьковка	СН1/1
Зона ритуальных объектов посёлка Новокулишовка	СН1/3
Зона ритуальных объектов посёлка Раковка	СН1/4
Зона ритуальных объектов за границами населенных пунктов	СН1

3. Сведения о границах территориальных зон, содержащие графическое описание местоположения границ территориальных зон, перечень координат характерных точек границ территориальных зон слободы Новохарьковка, являются приложением № 1 к настоящим Правилам.

4. Сведения о границах территориальных зон, содержащие графическое описание местоположения границ территориальных зон, перечень координат

характерных точек границ территориальных зон посёлка Кулишовка, являются приложением № 2 к настоящим Правилам.

5. Сведения о границах территориальных зон, содержащие графическое описание местоположения границ территориальных зон, перечень координат характерных точек границ территориальных зон посёлка Новокулишовка, являются приложением № 3 к настоящим Правилам.

6. Сведения о границах территориальных зон, содержащие графическое описание местоположения границ территориальных зон, перечень координат характерных точек границ территориальных зон посёлка Раковка, являются приложением № 4 к настоящим Правилам.

7. Сведения о границах территориальных зон, содержащие графическое описание местоположения границ территориальных зон, перечень координат характерных точек границ территориальных зон, расположенных за границами населенных пунктов на территории Новохарьковского сельского поселения, являются приложением № 5 к настоящим Правилам.

ЧАСТЬ III. ГРАДОСТРОИТЕЛЬНЫЕ РЕГЛАМЕНТЫ

19. Общие положения о градостроительном регламенте

1. Градостроительным регламентом определяется правовой режим земельных участков, равно как всего, что находится над и под поверхностью земельных участков и используется в процессе их застройки и последующей эксплуатации объектов капитального строительства.

2. Действие градостроительного регламента распространяется в равной мере на все земельные участки и объекты капитального строительства, расположенные в пределах границ территориальной зоны, обозначенной на карте градостроительного зонирования.

3. Земли и земельные участки, на которые действие градостроительных регламентов не распространяется или для которых градостроительные регламенты не устанавливаются, определены статьей 36 ГрК РФ.

20. Виды разрешенного использования

1. Разрешенное использование земельных участков и объектов капитального строительства может быть следующих видов:

- основные виды разрешенного использования;
- условно разрешенные виды использования;
- вспомогательные виды разрешенного использования, допустимые только в качестве дополнительных по отношению к основным видам разрешенного использования и условно разрешенным видам использования и осуществляемые совместно с ними.

2. Виды разрешенного использования (далее – ВРИ) земельных участков в настоящих Правилах определяются в соответствии с приказом Федеральной службы государственной регистрации, кадастра и картографии от 10.11.2020 № П/0412 «Об утверждении классификатора видов разрешенного использования земельных участков».

21. Градостроительные регламенты территориальных зон

1. Градостроительные регламенты территориальных зон Ж1/1, Ж1/2, Ж1/3, Ж1/4

№ п/п	Код ВРИ	Наименование ВРИ	Пределы (минимальные и (или) максимальные) размеры земельных участков, в том числе их площадь, м ²		Максимальный процент застройки в границах земельного участка	Пределное количество этажей или предельная высота зданий, строений, сооружений	Минимальные отступы от границ земельных участков в целях определения мест допустимого размещения зданий, строений, сооружений, за пределами которых запрещено строительство зданий, строений, сооружений
			min	max			
ОСНОВНЫЕ ВИДЫ РАЗРЕШЕННОГО ИСПОЛЬЗОВАНИЯ ЗЕМЕЛЬНЫХ УЧАСТКОВ И ОБЪЕКТОВ КАПИТАЛЬНОГО СТРОИТЕЛЬСТВА							
1	2.1	Для индивидуального жилищного строительства	300	5000	50%	3 этажа*	3 метра**
2	2.3	Блокированная жилая застройка	80	3000	50%	3 этажа*	3 метра**; 0 метров – при примыкании к соседним зданиям
3	2.2	Для ведения личного подсобного хозяйства (приусадебный земельный участок)	300	5000	30%	3 этажа*	3 метра**
4	1.19	Сенокосение	600	50000	0%	не подлежат установлению	
5	1.20	Выпас сельскохозяйственных животных	300	50000	0%	не подлежат установлению	
6	3.1.1	Предоставление коммунальных услуг	не подлежит установлению	5000		не подлежат установлению	
7	3.1.2	Административные здания организаций, обеспечивающих предоставление коммунальных услуг	не подлежат установлению		60%	3 этажа	3 метра
8	3.2.2	Оказание социальной помощи населению	не подлежат установлению		60%	3 этажа	3 метра
9	3.2.3	Оказание услуг связи	не подлежат установлению		60%	3 этажа	3 метра
10	3.4.1	Амбулаторно-поликлиническое обслуживание	не подлежат установлению		60%	3 этажа	3 метра
11	3.5.1	Дошкольное, начальное и среднее общее образование	не подлежат установлению			4 этажа	3 метра

№ п/п	Код ВРИ	Наименование ВРИ	Пределы (минимальные и (или) максимальные) размеры земельных участков, в том числе их площадь, м ²		Максимальный процент застройки в границах земельного участка	Пределное количество этажей или предельная высота зданий, строений, сооружений	Минимальные отступы от границ земельных участков в целях определения мест допустимого размещения зданий, строений, сооружений, за пределами которых запрещено строительство зданий, строений, сооружений
			min	max			
12	3.6.2.	Парки культуры и отдыха	не подлежат установлению				
13	5.1.3	Площадки для занятий спортом	не подлежат установлению				
14	11.1	Общее пользование водными объектами	не подлежат установлению				
15	12.0	Земельные участки (территории) общего пользования	не подлежат установлению				
16	12.0.1	Улично-дорожная сеть	не подлежат установлению				
17	12.0.2	Благоустройство территории	не подлежат установлению				
УСЛОВНО РАЗРЕШЕННЫЕ ВИДЫ ИСПОЛЬЗОВАНИЯ ЗЕМЕЛЬНЫХ УЧАСТКОВ И ОБЪЕКТОВ КАПИТАЛЬНОГО СТРОИТЕЛЬСТВА							
18	3.3	Бытовое обслуживание	200	5000	60%	3 этажа	3 метра
19	3.6.1	Объекты культурно-досуговой деятельности	200	5000	60%	3 этажа	3 метра
20	3.7.1	Осуществление религиозных обрядов	не подлежат установлению				3 метра
21	3.10.1	Амбулаторное ветеринарное обслуживание	200	5000	60%	3 этажа	3 метра
22	4.1	Целовое управление	не подлежат установлению		60%	4 этажа	3 метра
23	4.4	Магазины	200	5000	60%	3 этажа	3 метра
24	4.5	Банковская и страховая деятельность	не подлежат установлению		60%	3 этажа	3 метра
25	4.6	Общественное питание	200	5000	50%	3 этажа	3 метра
26	5.1.2	Обеспечение занятий спортом в помещениях	не подлежат установлению		45%	не подлежит установлению	3 метра
27	6.4	Пищевая промышленность	не подлежит установлению	5000	не подлежит установлению	15 метров	3 метра
28	8.3	Обеспечение внутреннего правопорядка	не подлежат установлению				3 метра

* для вспомогательных видов – 1 этаж;

** от вспомогательных видов – 1 метр.

Не допускается размещать со стороны улицы вспомогательные строения, за исключением гаражей. Допускается блокировка хозяйственных построек на смежных земельных участках по взаимному согласию домовладельцев с учетом пожарных требований.

Ограничения использования земельных участков и объектов капитального строительства, устанавливаемые в соответствии с законодательством Российской Федерации, определяются пунктом 22 настоящих Правил.

2. Градостроительный регламент территориальной зоны ОД/1

№ п/п	Код ВРИ	Наименование ВРИ	Предельные (минимальные и (или) максимальные) размеры земельных участков, в том числе их площадь, м ²		Максимальный процент застройки в границах земельного участка	Предельное количество этажей или предельная высота зданий, строений, сооружений	Минимальные отступы от границ земельных участков в целях определения мест допустимого размещения зданий, строений, сооружений, за пределами которых запрещено строительство зданий, строений, сооружений
			min	max			
ОСНОВНЫЕ ВИДЫ РАЗРЕШЕННОГО ИСПОЛЬЗОВАНИЯ ЗЕМЕЛЬНЫХ УЧАСТКОВ И ОБЪЕКТОВ КАПИТАЛЬНОГО СТРОИТЕЛЬСТВА							
1	3.1.1	Предоставление коммунальных услуг	не подлежит установлению	5000		не подлежит установлению	
2	3.1.2	Административные здания организаций, обеспечивающих предоставление коммунальных услуг	не подлежит установлению		60%	не подлежит установлению	3 метра
3	3.2.2	Оказание социальной помощи населению	не подлежат установлению		60%	не подлежит установлению	6 метров
4	3.2.3	Оказание услуг связи	не подлежат установлению		60%	не подлежит установлению	6 метров
5	3.3	Бытовое обслуживание	200	не подлежит установлению	60%	не подлежит установлению	6 метров

№ п/п	Код ВРИ	Наименование ВРИ	Пределыные (минимальные и (или) максимальные) размеры земельных участков, в том числе их площадь, м ²		Максимальный процент застройки в границах земельного участка	Пределное количество этажей или предельная высота зданий, строений, сооружений	Минимальные отступы от границ земельных участков в целях определения мест допустимого размещения зданий, строений, сооружений, за пределами которых запрещено строительство зданий, строений, сооружений
			min	max			
6	3.4.1	Амбулаторно-поликлиническое обслуживание	не подлежат установлению			не подлежит установлению	6 метров
7	3.5.1	Дошкольное, начальное и среднее общее образование	не подлежат установлению			4 этажа	6 метров
8	3.6.1	Объекты культурно-досуговой деятельности	не подлежат установлению		60%	не подлежит установлению	6 метров
9	3.6.2.	Парки культуры и отдыха	не подлежат установлению				
10	3.7.1	Осуществление религиозных обрядов	не подлежат установлению				6 метров
11	3.8.1	Государственное управление	не подлежат установлению		60%	не подлежит установлению	6 метров
12	3.10.1	Амбулаторное ветеринарное обслуживание	не подлежат установлению		60%	не подлежит установлению	3 метра
13	4.1	Деловое управление	не подлежат установлению		50%	не подлежит установлению	6 метров
14	4.3	Рынки	не подлежат установлению		45%	не подлежит установлению	6 метров
15	4.4	Магазины	200 не подлежат установлению		60%	не подлежит установлению	3 метра
16	4.5	Банковская и страховая деятельность	не подлежат установлению		60%	не подлежит установлению	6 метров
17	4.6	Общественное питание	400 не подлежат установлению		50%	не подлежит установлению	6 метров
18	4.9	Служебные гаражи	не подлежат установлению				3 метра
19	5.1.2	Обеспечение занятий спортом в помещениях	не подлежат установлению		45%	не подлежит установлению	6 метров
20	5.1.3	Площадки для занятий спортом	не подлежат установлению				
21	8.3	Обеспечение внутреннего правопорядка	не подлежат установлению				3 метра

№ п/п	Код ВРИ	Наименование ВРИ	Предельные (минимальные и (или) максимальные) размеры земельных участков, в том числе их площадь, м ²		Максимальный процент застройки в границах земельного участка	Предельное количество этажей или предельная высота зданий, строений, сооружений	Минимальные отступы от границ земельных участков в целях определения мест допустимого размещения зданий, строений, сооружений, за пределами которых запрещено строительство зданий, строений, сооружений
			min	max			
22	9.3	Историко-культурная деятельность	не подлежат установлению				
23	12.0	Земельные участки (территории) общего пользования	не подлежат установлению				
24	12.0.1	Улично-дорожная сеть	не подлежат установлению				
25	12.0.2	Благоустройство территории	не подлежат установлению				
УСЛОВНО РАЗРЕШЕННЫЕ ВИДЫ ИСПОЛЬЗОВАНИЯ ЗЕМЕЛЬНЫХ УЧАСТКОВ И ОБЪЕКТОВ КАПИТАЛЬНОГО СТРОИТЕЛЬСТВА							
26	2.7.1	Хранение автотранспорта	400	5000	50%	1 этаж	1 метр
27	4.9.1.3	Автомобильные мойки				1 этаж	3 метра
28	6.4	Пищевая промышленность				15 метров	3 метра

Ограничения использования земельных участков и объектов капитального строительства, устанавливаемые в соответствии с законодательством Российской Федерации, определяются пунктом 22 настоящих Правил.

3. Градостроительные регламенты территориальных зон ИТ1/1, ИТ1

№ п/п	Код ВРИ	Наименование ВРИ	Предельные (минимальные и (или) максимальные) размеры земельных участков, в том числе их площадь, м ²		Максимальный процент застройки в границах земельного участка	Предельное количество этажей или предельная высота зданий, строений, сооружений	Минимальные отступы от границ земельных участков в целях определения мест допустимого размещения зданий, строений, сооружений, за пределами которых запрещено строительство зданий, строений, сооружений
			min	max			
ОСНОВНЫЕ ВИДЫ РАЗРЕШЕННОГО ИСПОЛЬЗОВАНИЯ ЗЕМЕЛЬНЫХ УЧАСТКОВ И ОБЪЕКТОВ КАПИТАЛЬНОГО СТРОИТЕЛЬСТВА							
1	7.2.1	Размещение автомобильных дорог	не подлежат установлению				
2	3.1.1	Предоставление коммунальных услуг	не подлежат установлению				
3	12.0	Земельные участки (территории) общего пользования	не подлежат установлению				
4	12.0.1	Улично-дорожная сеть	не подлежат установлению				
5	12.0.2	Благоустройство территории	не подлежат установлению				
УСЛОВНО РАЗРЕШЕННЫЕ ВИДЫ ИСПОЛЬЗОВАНИЯ ЗЕМЕЛЬНЫХ УЧАСТКОВ И ОБЪЕКТОВ КАПИТАЛЬНОГО СТРОИТЕЛЬСТВА							
6	4.9.1	Объекты дорожного сервиса	не подлежат установлению				3 метра
7	4.9.1.1	Заправка транспортных средств	не подлежат установлению			1 этаж	3 метра
8	4.9.1.2	Обеспечение дорожного отдыха	600	не подлежит установлению	45%	3 этажа	3 метра
9	4.9.1.3	Автомобильные мойки	не подлежат установлению			1 этаж	3 метра
10	4.9.1.4	Ремонт автомобилей	не подлежат установлению			1 этаж	3 метра

Ограничения использования земельных участков и объектов капитального строительства, устанавливаемые в

соответствии с законодательством Российской Федерации, определяются пунктом 22 настоящих Правил.

4. Градостроительные регламенты территориальных зон СХ1/1, СХ1/2, СХ1/3, СХ1/4

№ п/п	Код ВРИ	Наименование ВРИ	Предельные (минимальные и (или) максимальные) размеры земельных участков, в том числе их площадь, м ²		Максимальный процент застройки в границах земельного участка	Предельное количество этажей или предельная высота зданий, строений, сооружений	Минимальные отступы от границ земельных участков в целях определения мест допустимого размещения зданий, строений, сооружений, за пределами которых запрещено строительство зданий, строений, сооружений
			min	max			
ОСНОВНЫЕ ВИДЫ РАЗРЕШЕННОГО ИСПОЛЬЗОВАНИЯ ЗЕМЕЛЬНЫХ УЧАСТКОВ И ОБЪЕКТОВ КАПИТАЛЬНОГО СТРОИТЕЛЬСТВА							
1	1.2	Выращивание зерновых и иных сельскохозяйственных культур	не подлежат установлению				
2	1.3	Овощеводство	не подлежат установлению				
3	1.4	Выращивание тонизирующих, лекарственных, цветочных культур	не подлежат установлению				
4	1.5	Садоводство	не подлежат установлению				
5	1.12	Пчеловодство	не подлежат установлению				
6	1.16	Ведение личного подсобного хозяйства на полевых участках	не подлежат установлению				
7	1.17	Питомники	не подлежат установлению				
8	1.19	Сенокошение	не подлежат установлению				
9	1.20	Выпас сельскохозяйственных животных	не подлежат установлению				
10	3.1.1	Предоставление коммунальных услуг	не подлежат установлению				
11	12.0	Земельные участки (территории) общего пользования	не подлежат установлению				
12	12.0.1	Улично-дорожная сеть	не подлежат установлению				
13	12.0.2	Благоустройство территории	не подлежат установлению				
14	13.1	Ведение огородничества	100	4500	0%	не подлежат установлению	
УСЛОВНО РАЗРЕШЕННЫЕ ВИДЫ ИСПОЛЬЗОВАНИЯ ЗЕМЕЛЬНЫХ УЧАСТКОВ И ОБЪЕКТОВ КАПИТАЛЬНОГО СТРОИТЕЛЬСТВА							
15	1.15	Хранение и переработка сельскохозяйственной продукции	не подлежат установлению				3 метра

№ п/п	Код ВРИ	Наименование ВРИ	Предельные (минимальные и (или) максимальные) размеры земельных участков, в том числе их площадь, м ²		Максимальный процент застройки в границах земельного участка	Предельное количество этажей или предельная высота зданий, строений, сооружений	Минимальные отступы от границ земельных участков в целях определения мест допустимого размещения зданий, строений, сооружений, за пределами которых запрещено строительство зданий, строений, сооружений
			min	max			
16	6.8	Связь	не подлежат установлению				3 метра

Ограничения использования земельных участков и объектов капитального строительства, устанавливаемые в соответствии с законодательством Российской Федерации, определяются пунктом 22 настоящих Правил.

5. Градостроительные регламенты территориальных зон СХ2/1, СХ2

№ п/п	Код ВРИ	Наименование ВРИ	Предельные (минимальные и (или) максимальные) размеры земельных участков, в том числе их площадь, м ²		Максимальный процент застройки в границах земельного участка	Предельное количество этажей или предельная высота зданий, строений, сооружений	Минимальные отступы от границ земельных участков в целях определения мест допустимого размещения зданий, строений, сооружений, за пределами которых запрещено строительство зданий, строений, сооружений
			min	max			
ОСНОВНЫЕ ВИДЫ РАЗРЕШЕННОГО ИСПОЛЬЗОВАНИЯ ЗЕМЕЛЬНЫХ УЧАСТКОВ И ОБЪЕКТОВ КАПИТАЛЬНОГО СТРОИТЕЛЬСТВА							
1	1.1	Растениеводство	не подлежат установлению				
2	1.12	Пчеловодство	не подлежат установлению				
3	1.15	Хранение и переработка сельскохозяйственной продукции	не подлежат установлению				3 метра
4	1.16	Ведение личного подсобного хозяйства на полевых участках	не подлежат установлению				
5	1.17	Питомники	не подлежат установлению				
6	1.18	Обеспечение	не подлежат установлению				3 метра

№ п/п	Код ВРИ	Наименование ВРИ	Предельные (минимальные и (или) максимальные) размеры земельных участков, в том числе их площадь, м ²		Максимальный процент застройки в границах земельного участка	Предельное количество этажей или предельная высота зданий, строений, сооружений	Минимальные отступы от границ земельных участков в целях определения мест допустимого размещения зданий, строений, сооружений, за пределами которых запрещено строительство зданий, строений, сооружений
			min	max			
		сельскохозяйственного производства					
7	3.1.1	Предоставление коммунальных услуг	не подлежат установлению				
8	4.1	Деловое управление	не подлежат установлению	50%	не подлежит установлению	3 метра	
9	4.4	Магазины	не подлежат установлению	5000	не подлежит установлению	3 метра	
10	4.9.1.1	Заправка транспортных средств	не подлежат установлению		1 этаж	3 метра	
11	4.9.1.3	Автомобильные мойки	не подлежат установлению		1 этаж	3 метра	
12	4.9.1.4	Ремонт автомобилей	не подлежат установлению		1 этаж	3 метра	
13	6.9	Склад	не подлежат установлению	60%	не подлежит установлению	3 метра	
14	6.9.1	Складские площадки	не подлежат установлению				
15	12.0	Земельные участки (территории) общего пользования	не подлежат установлению				
16	12.0.1	Улично-дорожная сеть	не подлежат установлению				
17	12.0.2	Благоустройство территории	не подлежат установлению				
УСЛОВНО РАЗРЕШЕННЫЕ ВИДЫ ИСПОЛЬЗОВАНИЯ ЗЕМЕЛЬНЫХ УЧАСТКОВ И ОБЪЕКТОВ КАПИТАЛЬНОГО СТРОИТЕЛЬСТВА							
18	1.8	Скотоводство	не подлежат установлению			3 метра	
19	6.4	Пищевая промышленность	не подлежат установлению			3 метра	

Ограничения использования земельных участков и объектов капитального строительства, устанавливаемые в соответствии с законодательством Российской Федерации, определяются пунктом 22 настоящих Правил.

6. Градостроительные регламенты территориальных зон СН1/1, СН1/3, СН1/4, СН1

№ п/п	Код ВРИ	Наименование ВРИ	Предельные (минимальные и (или) максимальные) размеры земельных участков, в том числе их площадь, м ²		Максимальный процент застройки в границах земельного участка	Предельное количество этажей или предельная высота зданий, строений, сооружений	Минимальные отступы от границ земельных участков в целях определения мест допустимого размещения зданий, строений, сооружений, за пределами которых запрещено строительство зданий, строений, сооружений
			min	max			
ОСНОВНЫЕ ВИДЫ РАЗРЕШЕННОГО ИСПОЛЬЗОВАНИЯ ЗЕМЕЛЬНЫХ УЧАСТКОВ И ОБЪЕКТОВ КАПИТАЛЬНОГО СТРОИТЕЛЬСТВА							
1	12.1	Ритуальная деятельность	не подлежит установлению	400000	не подлежат установлению		3 метра
2	12.0	Земельные участки (территории) общего пользования	не подлежат установлению				
3	12.0.1	Улично-дорожная сеть	не подлежат установлению				
4	12.0.2	Благоустройство территории	не подлежат установлению				
5	3.1.1	Предоставление коммунальных услуг	не подлежат установлению				
УСЛОВНО РАЗРЕШЕННЫЕ ВИДЫ ИСПОЛЬЗОВАНИЯ ЗЕМЕЛЬНЫХ УЧАСТКОВ И ОБЪЕКТОВ КАПИТАЛЬНОГО СТРОИТЕЛЬСТВА							
6	Не установлены						

Ограничения использования земельных участков и объектов капитального строительства, устанавливаемые в соответствии с законодательством Российской Федерации, определяются пунктом 22 настоящих Правил.

22. Ограничения использования земельных участков и объектов капитального строительства, устанавливаемые в соответствии с законодательством Российской Федерации

1. На территории Новохарьковского сельского поселения Ольховатского муниципального района Воронежской области располагаются следующие зоны с особыми условиями использования территории:

- 1) защитная зона объекта культурного наследия;

- 2) охранная зона объектов электроэнергетики (объектов электросетевого хозяйства и объектов по производству электрической энергии);
- 3) охранная зона трубопроводов (газопроводов, нефтепроводов и нефтепродуктопроводов, аммиакопроводов);
- 4) охранная зона линий и сооружений связи;
- 5) водоохранная зона;
- 6) прибрежная защитная полоса;
- 7) зоны санитарной охраны источников питьевого и хозяйственно-бытового водоснабжения, а также устанавливаемые в случаях, предусмотренных Водным кодексом Российской Федерации, в отношении подземных водных объектов зоны специальной охраны;
- 8) зоны затопления и подтопления;
- 9) санитарно-защитная зона;
- 10) охранная зона пунктов государственной геодезической сети, государственной нивелирной сети и государственной гравиметрической сети.

2. Ограничения для зон с особыми условиями использования территории установлены в соответствии с действующими нормативами.

№ п/п	Вид зоны	Ограничения в использовании земельных участков и объектов капитального строительства	Основания установления ограничений
1	Защитная зона объекта культурного наследия	Запрещается строительство объектов капитального строительства и их реконструкция, связанная с изменением их параметров (высоты, количества этажей, площади), за исключением строительства и реконструкции линейных объектов.	Приказ управления по охране объектов культурного наследия Воронежской области от 11.11.2019 № 71-01-07/278 «Об утверждении графического описания местоположения границ (с перечнем координат характерных точек этих границ) защитных зон объектов культурного наследия»

2	Охранная зона объектов электроэнергетики (объектов электросетевого хозяйства и объектов по производству электрической энергии)	<p>расположенных на территории Воронежской области»</p> <p>1. В охранных зонах объектов электросетевого хозяйства, размещенных на земельных участках, запрещается осуществлять любые действия, которые могут нарушить безопасную работу объектов электросетевого хозяйства, в том числе привести к их повреждению или уничтожению, и (или) повлечь причинение вреда жизни, здоровью граждан и имуществу физических или юридических лиц, а также повлечь нанесение экологического ущерба и возникновение пожаров, в том числе:</p> <ul style="list-style-type: none"> - набрасывать на провода и опоры воздушных линий электропередачи посторонние предметы, а также подниматься на опоры воздушных линий электропередачи; - размещать любые объекты и предметы (материалы) в пределах созданных в соответствии с требованиями нормативно-технических документов проходов и подъездов для доступа к объектам электросетевого хозяйства, а также проводить любые работы и возводить сооружения, которые могут препятствовать доступу к объектам электросетевого хозяйства, без создания необходимых для такого доступа проходов и подъездов; - находиться в пределах огороженной территории и помещениях распределительных устройств и подстанций, открывать двери и люки распределительных устройств и подстанций, производить переключения и подключения в электрических сетях (указанное требование не распространяется на работников, занятых выполнением разрешённых в установленном порядке работ), разводить огонь в пределах охранных зон вводных и распределительных устройств, подстанций, воздушных линий электропередачи, а также в охранных зонах кабельных линий электропередачи; - размещать свалки; - производить работы ударными механизмами, сбрасывать тяжести массой свыше 5 тонн, производить сброс и слив едких и коррозионных веществ и горюче-смазочных материалов (в охранных зонах подземных кабельных линий электропередачи). <p>2. Для объектов электросетевого хозяйства напряжением свыше</p>	<p>Постановление Правительства Российской Федерации от 24.02.2009 № 160 «О порядке установления охранных зон объектов электросетевого хозяйства и особых условий использования земельных участков, расположенных в границах таких зон»</p> <p>Постановление Правительства Российской Федерации от 18.11.2013 № 1033 «О порядке установления охранных зон объектов по производству электрической энергии и особых условий использования земельных участков, расположенных в границах таких зон»</p>
---	--	--	--

	<p>1000 вольт, помимо действий, предусмотренных пунктом 1, запрещается:</p> <ul style="list-style-type: none"> - складировать или размещать хранилища любых, в том числе горюче-смазочных материалов; - размещать детские и спортивные площадки, стадионы, рынки, торговые точки, полевые станы, загоны для скота, гаражи и стоянки всех видов машин и механизмов, проводить любые мероприятия, связанные с большим скоплением людей, не занятых выполнением разрешённых в установленном порядке работ (в охранных зонах воздушных линий электропередачи); - использовать (запускать) любые летательные аппараты, в том числе воздушных змеев, спортивные модели летательных аппаратов (в охранных зонах воздушных линий электропередачи); - бросать якоря с судов и осуществлять их проход с отданными якорями, цепями, лотами, волокушами и тралами (в охранных зонах подводных кабельных линий электропередачи); - осуществлять проход судов с поднятыми стрелами кранов и других механизмов (в охранных зонах воздушных линий электропередачи). <p>3. Без письменного решения о согласовании сетевой организации запрещается:</p> <ul style="list-style-type: none"> - строительство, капитальный ремонт, реконструкция или снос зданий и сооружений; - горные, взрывные, мелиоративные работы, в том числе связанные с временным загоплением земель; - посадка и вырубка деревьев и кустарников; - дноуглубительные, землечерпальные и погрузочно-разгрузочные работы, добыча рыбы, других водных животных и растений придонными орудиями лова, устройство водопоев, колка и заготовка льда (в охранных зонах подводных кабельных линий электропередачи); - проход судов, у которых расстояние по вертикали от верхнего крайнего габарита с грузом или без груза до нижней точки провеса проводов переходов воздушных линий электропередачи через водоёмы менее минимально допустимого расстояния, в том числе с учётом максимального уровня подъёма воды при паводке; - проезд машин и механизмов, имеющих общую высоту с грузом
--	---

	<p>или без груза от поверхности дороги более 4,5 метра (в охранных зонах воздушных линий электропередачи);</p> <ul style="list-style-type: none"> - земляные работы на глубине более 0,3 метра (на вспахиваемых землях на глубине более 0,45 метра), а также планировка грунта (в охранных зонах подземных кабельных линий электропередачи); - полив сельскохозяйственных культур в случае, если высота струи воды может составить свыше 3 метров (в охранных зонах воздушных линий электропередачи); - полевые сельскохозяйственные работы с применением сельскохозяйственных машин и оборудования высотой более 4 метров (в охранных зонах воздушных линий электропередачи) или полевые сельскохозяйственные работы, связанные с вспашкой земли (в охранных зонах кабельных линий электропередачи).
	<p>4. Для объектов электросетевого хозяйства напряжением до 1000 вольт, помимо действий, предусмотренных пунктом 3, без письменного решения о согласовании сетевых организаций запрещается:</p> <ul style="list-style-type: none"> - размещать детские и спортивные площадки, стадионы, рынки, торговые точки, полевые станы, загоны для скота, гаражи и стоянки всех видов машин и механизмов, садовые, огороженные земельные участки и иные объекты недвижимости, расположенные в границах территории ведения гражданами садоводства или огородничества для собственных нужд объектов жилищного строительства, в том числе индивидуального (в охранных зонах воздушных линий электропередачи); - складировать или размещать хранилища любых, в том числе горюче-смазочных материалов; - устраивать причалы для стоянки судов, барж и плавучих кранов, бросать якоря с судов и осуществлять их проход с огданными якорями, цепями, лотами, волокушами и тралами (в охранных зонах подводных кабельных линий электропередачи).
	<p>5. В охранных зонах объектов по производству электрической энергии запрещается осуществлять действия, которые могут нарушить безопасную работу объектов, в том числе привести к их повреждению или уничтожению и (или) повлечь причинение вреда жизни, здоровью граждан и имуществу физических или</p>

		<p>юридических лиц, а также нанесение вреда окружающей среде и возникновение пожаров и чрезвычайных ситуаций, а именно:</p> <ul style="list-style-type: none"> - убирать, перемещать, засыпать и повреждать предупреждающие знаки; - размещать кладбища, скотомогильники, захоронения отходов производства и потребления, радиоактивных, химических, взрывчатых, токсичных, отравляющих и ядовитых веществ; - производить сброс и слив едких и коррозионных веществ, в том числе растворов кислот, щелочей и солей, а также горюче-смазочных материалов; - разводить огонь и размещать какие-либо открытые или закрытые источники огня; - проводить работы, размещать объекты и предметы, возводить сооружения, которые могут препятствовать доступу к объектам, без создания необходимых для такого доступа проходов и подъездов; - производить работы ударными механизмами, сбрасывать тяжести массой свыше 5 тонн; - складировать любые материалы, в том числе взрывоопасные, пожароопасные и горюче-смазочные. <p>6. Без письменного согласования владельцев объектов по производству электрической энергии запрещается:</p> <ul style="list-style-type: none"> - размещать детские и спортивные площадки, стадионы, рынки, торговые точки, полевые станы, загоны для скота, гаражи и стоянки всех видов машин и механизмов; - проводить любые мероприятия, связанные с пребыванием людей, не занятых выполнением работ, разрешенных в установленном порядке; - осуществлять горные, взрывные, мелиоративные работы, в том числе связанные с временным затоплением земель. 	
3	<p>Охранная зона трубопроводов (газопроводов, нефтепроводов и нефтепродуктопроводов, аммиакопроводов)</p>	<p>1. В охранных зонах трубопроводов запрещается производить всякого рода действия, могущие нарушить нормальную эксплуатацию трубопроводов либо привести к их повреждению, в частности:</p> <ul style="list-style-type: none"> - перемещать, засыпать и ломать опознавательные и сигнальные знаки, контролировать - измерительные пункты; - открывать люки, калитки и двери необслуживаемых усилительных пунктов кабельной связи, ограждений узлов линейной арматуры, 	<p>Федеральный закон от 31.03.1999 № 69-ФЗ «О газоснабжении в Российской Федерации»</p> <p>«Правила охраны магистральных трубопроводов», утвержденные Минтопэнерго России 29.04.1992, постановлением Госгортехнадзора России от 22.04.1992 № 9</p>

	<p>станций катодной и дренажной защиты, линейных и смотровых колодцев и других линейных устройств, открывать и закрывать краны и задвижки, отключать или включать средства связи, энергоснабжения и телемеханики трубопроводов;</p> <ul style="list-style-type: none"> - устранять всякого рода свалки, выливать растворы кислот, солей и щелочей; - разрушать берегоукрепительные сооружения, водопропускные устройства, земляные и иные сооружения (устройства), предохраняющие трубопроводы от разрушения, а прилегающую территорию и окружающую местность - от аварийного разлива транспортируемой продукции; - бросать якоря, проходить с огданными якорями, цепями, логами, волокушами и тралами, производить дноуглубительные и землечерпальные работы; - разводить огонь и размещать какие-либо открытые или закрытые источники огня. <p>2. В охранных зонах трубопроводов без письменного разрешения предприятия трубопроводного транспорта запрещается:</p> <ul style="list-style-type: none"> - возводить любые постройки и сооружения; на расстоянии ближе 1000 м от оси аммиакопровода запрещается: строить коллективные сады с жилыми домами, устраивать массовые спортивные соревнования, соревнования с участием зрителей, купания, массовый отдых людей, любительское рыболовство, расположение временных полевых жилищ и станов любого назначения, загоны для скота; - высаживать деревья и кустарники всех видов, складировать корма, удобрения, материалы, сено и солому, располагать коновязи, содержать скот, выделять рыбопромысловые участки, производить добычу рыбы, а также водных животных и растений, устраивать водопой, производить колку и заготовку льда; - сооружать проезды и переезды через трассы трубопроводов, устраивать стоянки автомобильного транспорта, тракторов и механизмов, размещать сады и огороды; - производить мелиоративные земляные работы, сооружать оросительные и осушительные системы; - производить всякого рода открытые и подземные, горные, строительные, монтажные и взрывные работы, планировку грунта. 	<p>Постановление Госгортехнадзора РФ от 23.11.1994 № 61 «О распространении «Правил охраны магистральных трубопроводов» на магистральные аммиакопроводы»</p> <p>Постановление Правительства Российской Федерации от 08.09.2017 № 1083 «Об утверждении Правил охраны магистральных газопроводов и о внесении изменений в Положение о представлении в федеральный орган исполнительной власти (его территориальные органы), уполномоченный Правительством Российской Федерации на осуществление государственного кадастрового учета, государственной регистрации прав, ведение Единого государственного реестра недвижимости и предоставление сведений, содержащихся в Едином государственном реестре недвижимости, федеральными органами исполнительной власти, органами государственной власти субъектов Российской Федерации и органами местного самоуправления дополнительных сведений, воспроизводимых на публичных кадастровых картах»</p> <p>Постановление Правительства Российской Федерации от 20.11.2000 № 878 «Об утверждении Правил охраны газораспределительных сетей»</p>
--	---	--

	<p>3. В охранных зонах магистральных газопроводов запрещается:</p> <ul style="list-style-type: none"> - перемещать, насыпать, повреждать и разрушать контрольно-измерительные и контрольно-диагностические пункты, предупредительные надписи, опознавательные и сигнальные знаки местонахождения магистральных газопроводов; - открывать двери и люки необслуживаемых усилительных пунктов на кабельных линиях связи, калитки ограждений узлов линейной арматуры, двери установок электрохимической защиты, люки линейных и смотровых колодцев, открывать и закрывать краны, задвижки, отключать и включать средства связи, энергооборудования, устройства телемеханики магистральных газопроводов; - устраивать свалки, осуществлять сброс и слив едких и коррозионно-агрессивных веществ и горюче-смазочных материалов; - складировать любые материалы, в том числе горюче-смазочные, или размещать хранилища любых материалов; - повреждать берегозащитные, водовыпускные сооружения, земляные и иные сооружения (устройства), предохраняющие магистральный газопровод от разрушения; - осуществлять постановку судов и плавучих объектов на якорь, добычу морских млекопитающих, рыболовство придонными орудиями добычи (вылова) водных биологических ресурсов, плавание с выправленной якорь-цепью; - проводить дноуглубительные и другие работы, связанные с изменением дна и берегов водных объектов, за исключением работ, необходимых для технического обслуживания объекта магистрального газопровода; - проводить работы с использованием ударно-импульсных устройств и вспомогательных механизмов, сбрасывать грузы; - осуществлять рекреационную деятельность (кроме деятельности по размещению туристских стоянок), разводить костры и размещать источники огня; - огораживать и перегораживать охранные зоны; - размещать какие-либо здания, строения, сооружения, не относящиеся к объектам, указанным в пункте 2 Правил, за исключением объектов, указанных в подпунктах «д» – «к» и «м» пункта 6 Правил, утвержденных Постановлением Правительства Российской Федерации от 08.09.2017 № 1083;

	<p>- осуществлять несанкционированное подключение (присоединение) к магистральному газопроводу.</p> <p>4. В охранных зонах магистральных газопроводов без письменного разрешения собственника магистрального газопровода или организации, эксплуатирующей магистральный газопровод не допускается:</p> <ul style="list-style-type: none"> - проведение горных, взрывных, строительных, монтажных, мелiorативных работ, в том числе работ, связанных с затоплением земель; - осуществление посадки и вырубки деревьев и кустарников; - проведение погрузочно-разгрузочных работ, устройство водопоев скота, колка и заготовка льда; - проведение земляных работ на глубине более чем 0,3 метра, планировка грунта; - сооружение запруд на реках и ручьях; - складирование кормов, удобрений, сена, соломы, размещение полевых станков и загонов для скота; - размещение туристских стоянок; - размещение гаражей, стоянок и парковок транспортных средств; - сооружение проездов через магистральные газопроводы; - прокладка инженерных коммуникаций; - проведение инженерных изысканий, связанных с бурением скважин и устройством шурфов; - устройство причалов для судов и пляжей; - проведение работ на объектах транспортной инфраструктуры, находящихся на территории охранной зоны; - проведение работ, связанных с временным затоплением земель, не относящихся к землям сельскохозяйственного назначения. <p>5. В границах охранной зоны газораспределительных сетей запрещается:</p> <ul style="list-style-type: none"> - строить объекты жилищно-гражданского и производственного назначения; - сносить и реконструировать мосты, коллекторы, автомобильные и железные дороги с расположенными на них газораспределительными сетями без предварительного выноса этих газопроводов по согласованию с эксплуатационными 	
--	--	--

		<p>организациями;</p> <ul style="list-style-type: none"> - разрушать берегоукрепительные сооружения, водопропускные устройства, земляные и иные сооружения, предохраняющие газораспределительные сети от разрушений; - перемещать, повреждать, засыпать и уничтожать опознавательные знаки, контрольно-измерительные пункты и другие устройства газораспределительных сетей; - устраивать свалки и склады, разливать растворы кислот, солей, щелочей и других химически активных веществ; - огораживать и перегораживать охранные зоны, препятствовать доступу персонала эксплуатационных организаций к газораспределительным сетям, проведению обслуживания и устранению повреждений газораспределительных сетей; - разводить огонь и размещать источники огня; - рыть погребя, копать и обрабатывать почву сельскохозяйственными и мелкоративными орудиями и механизмами на глубину более 0,3 метра; - открывать калитки и двери газорегуляторных пунктов, станций катодной и дренажной защиты, локи подземных колодцев, включать или отключать электроснабжение средств связи, освещения и систем телемеханики; - набрасывать, приставлять и привязывать к опорам и надземным газопроводам, ограждениям и зданиям газораспределительных сетей посторонние предметы, лестницы, влезать на них; - самовольно подключаться к газораспределительным сетям. 	
4	Охранная зона линий и сооружений связи	<p>В пределах охранной зоны подземной кабельной линии связи или линии радиофикации запрещается:</p> <ul style="list-style-type: none"> - раскопка грунта при помощи ударных инструментов (ломов, кирок, клиньев и пневматических инструментов); - разработка мерзлого грунта с применением ударных механизмов. <p>Без письменного согласия и присутствия представителей предприятий, эксплуатирующих линии связи и линии радиофикации, запрещается:</p> <ul style="list-style-type: none"> - осуществлять всякого рода строительные, монтажные и взрывные работы, планировку грунта землеройными механизмами (за исключением зон песчаных барханов) и земляные работы (за 	Постановление Правительства Российской Федерации от 09.06.1995 № 578 «Об утверждении Правил охраны линий и сооружений связи Российской Федерации»

исключением впашки на глубину не более 0,3 метра);

- производить геолого-съёмочные, поисковые, геодезические и другие изыскательские работы, которые связаны с бурением скважин, шурфованием, взятием проб грунта, осуществлением взрывных работ;
- производить посадку деревьев, располагать полевые станы, содержать скот, складировать материалы, корма и удобрения, жечь костры, устраивать стрельбища;
- устраивать проезды и стоянки автотранспорта, тракторов и механизмов, провозить негабаритные грузы под проводами воздушных линий связи и линий радиодификации, строить каналы (арьки), устраивать ограждения и другие препятствия;
- устраивать причалы для стоянки судов, барж и плавучих кранов, производить погрузочно-разгрузочные, подводно-технические, дноуглубительные и землечерпательные работы, выделять рыбопромысловые участки, производить добычу рыбы, других водных животных, а также водных растений придонными орудиями лова, устраивать водопой, производить колку и заготовку льда. Судам и другим плавучим средствам запрещается бросать якоря, проходить с отганными якорями, цепями, лотами, волокушами и тралями;
- производить строительство и реконструкцию линий электропередач, радиостанций и других объектов, излучающих электромагнитную энергию и оказывающих опасное воздействие на линии связи и линии радиодификации;
- производить защиту подземных коммуникаций от коррозии без учета проходящих подземных кабельных линий связи.

Запрещается производить всякого рода действия, которые могут нарушить нормальную работу линий связи и линий радиодификации, в частности:

- производить снос и реконструкцию зданий и мостов, осуществлять переустройство коллекторов, туннелей метрополитена и железных дорог, где проложены кабели связи, установлены столбы воздушных линий связи и линий радиодификации, размещены технические сооружения радиорелейных станций, кабельные ящики и распределительные коробки, без предварительного выноса заказчиками (застройщиками) линий и сооружений связи, линий и

	<p>сооружений радиофикации по согласованию с предприятиями, в ведении которых находятся эти линии и сооружения;</p> <ul style="list-style-type: none"> - производить засыпку трасс подземных кабельных линий связи, устраивать на этих трассах временные склады, стоки химически активных веществ и свалки промышленных, бытовых и прочих отходов, ломать замерные, сигнальные, предупредительные знаки и телефонные колодцы; - открывать двери и люки необслуживаемых усилительных и регенерационных пунктов (наземных и подземных) и радиорелейных станций, кабельных колодцев телефонной канализации, распределительных шкафов и кабельных ящиков, а также подключаться к линиям связи (за исключением лиц, обслуживающих эти линии); - огораживать трассы линий связи, препятствуя свободному доступу к ним технического персонала; - самовольно подключаться к абонентской телефонной линии и линии радиофикации в целях пользования услугами связи; - совершать иные действия, которые могут причинить повреждение сооружениям связи и радиофикации (повреждать опоры и арматуру воздушных линий связи, обрывать провода, набрасывать на них посторонние предметы и другое). 	
5	<p>Водоохранная зона</p> <p>В границах водоохранной зоны запрещается:</p> <ul style="list-style-type: none"> - использование сточных вод в целях регулирования плодородия почв; - размещение кладбищ, скотомогильников, объектов размещения отходов производства и потребления, химических, взрывчатых, токсичных, отравляющих и ядовитых веществ, пунктов захоронения радиоактивных отходов, а также загрязнение территории загрязняющими веществами, предельно допустимые концентрации которых в водах водных объектов рыбохозяйственного значения не установлены; - осуществление авиационных мер по борьбе с вредными организмами; - движение и стоянка транспортных средств (кроме специальных транспортных средств), за исключением их движения по дорогам и стоянки на дорогах и в специально оборудованных местах, имеющих твердое покрытие; 	Водный кодекс Российской Федерации

	<p>- строительство и реконструкция автозаправочных станций, складов горюче-смазочных материалов (за исключением случаев, если автозаправочные станции, склады горюче-смазочных материалов размещены на территориях портов, инфраструктуры внутренних водных путей, в том числе баз (сооружений) для стоянки маломерных судов, объектов органов федеральной службы безопасности), станций технического обслуживания, используемых для технического осмотра и ремонта транспортных средств, осуществление мойки транспортных средств;</p> <p>- хранение пестицидов и агрохимикатов (за исключением хранения агрохимикатов в специализированных хранилищах на территориях морских портов за пределами границ прибрежных защитных полос), применение пестицидов и агрохимикатов;</p> <p>- сброс сточных, в том числе дренажных, вод;</p> <p>- разведка и добыча общераспространенных полезных ископаемых (за исключением случаев, если разведка и добыча общераспространенных полезных ископаемых осуществляются пользователями недр, осуществляющими разведку и добычу иных видов полезных ископаемых, в границах предоставленных им в соответствии с законодательством Российской Федерации о недрах горных отводов и (или) геологических отводов на основании утвержденного технического проекта в соответствии со ст. 19.1 Закона Российской Федерации от 21 февраля 1992 года № 2395-1 «О недрах»).</p>	
6	<p>Прибрежная защитная полоса</p> <p>В границах прибрежных защитных полос запрещается:</p> <ul style="list-style-type: none"> - использование сточных вод в целях регулирования плодородия почв; - размещение кладбищ, скотомогильников, объектов размещения отходов производства и потребления, химических, взрывчатых, токсичных, отравляющих и ядовитых веществ, пунктов захоронения радиоактивных отходов, а также загрязнение территории загрязняющими веществами, предельно допустимые концентрации которых в водах водных объектов рыбохозяйственного значения не установлены; - осуществление авиационных мер по борьбе с вредными организмами; - движение и стоянка транспортных средств (кроме специальных транспортных средств), за исключением их движения по дорогам и 	Водный кодекс Российской Федерации

	<p>стоянки на дорогах и в специально оборудованных местах, имеющих твердое покрытие;</p> <p>- строительство и реконструкция автозаправочных станций, складов горюче-смазочных материалов (за исключением случаев, если автозаправочные станции, склады горюче-смазочных материалов размещены на территориях портов, инфраструктуры внутренних водных путей, в том числе баз (сооружений) для стоянки маломерных судов, объектов органов федеральной службы безопасности), станций технического обслуживания, используемых для технического осмотра и ремонта транспортных средств, осуществление мойки транспортных средств;</p> <p>- хранение пестицидов и агрохимикатов (за исключением хранения агрохимикатов в специализированных хранилищах на территориях морских портов за пределами границ прибрежных защитных полос), применение пестицидов и агрохимикатов;</p> <p>- сброс сточных, в том числе дренажных, вод;</p> <p>- разведка и добыча общераспространенных полезных ископаемых (за исключением случаев, если разведка и добыча общераспространенных полезных ископаемых осуществляются пользователями недр, осуществляющими разведку и добычу иных видов полезных ископаемых, в границах предоставленных им в соответствии с законодательством Российской Федерации о недрах горных отводов и (или) геологических отводов на основании утвержденного технического проекта в соответствии со ст. 19.1 Закона Российской Федерации от 21 февраля 1992 года № 2395-1 «О недрах»);</p> <p>- распашка земель;</p> <p>- размещение отвалов размываемых грунтов;</p> <p>- выпас сельскохозяйственных животных и организация для них летних лагерей, ванн.</p>	
7	<p>Зоны санитарной охраны источников питьевого и хозяйственно-бытового водоснабжения запрещается сброс сточных, в том числе дренажных, вод.</p> <p>На территории зоны санитарной охраны подземных источников водоснабжения:</p> <p>1. В первом поясе не допускается:</p> <p>- посадка высокоствольных деревьев;</p> <p>- все виды строительства, не имеющие непосредственного</p>	<p>Водный кодекс Российской Федерации</p> <p>СанПиН 2.1.4.1110-02 «Зоны санитарной охраны источников водоснабжения и водопроводов питьевого назначения»</p>

отношении подземных водных объектов зоны специальной охраны	<p>отношения к эксплуатации, реконструкции и расширению водопроводных сооружений, в том числе прокладка трубопроводов различного назначения;</p> <ul style="list-style-type: none"> - размещение жилых и хозяйственно-бытовых зданий; - проживание людей; - применение ядохимикатов и удобрений. <p>2. Во втором поясе запрещено:</p> <ul style="list-style-type: none"> - закачка отработанных вод в подземные горизонты, подземное складирование твёрдых отходов и разработка недр земли; - размещение кладбищ, скотомогильников, полей ассенизации, полей фильтрации, навозохранилищ, силосных траншей, животноводческих и птицеводческих предприятий и других объектов, обусловливающих опасность микробного загрязнения подземных вод; - применение удобрений и ядохимикатов; - рубка леса главного пользования и реконструкции; - размещение складов горюче-смазочных материалов, ядохимикатов и минеральных удобрений, накопителей промстоков, шламоохранилищ и других объектов, обусловливающих опасность химического загрязнения подземных вод. <p>Бурение новых скважин и новое строительство, связанное с нарушением почвенного покрова, производится при обязательном согласовании с центром государственного санитарно-эпидемиологического надзора.</p> <p>3. В третьем поясе запрещено:</p> <ul style="list-style-type: none"> - закачка отработанных вод в подземные горизонты, подземное складирование твёрдых отходов и разработка недр земли; - размещение складов горюче-смазочных материалов, ядохимикатов и минеральных удобрений, накопителей промстоков, шламоохранилищ и других объектов, обусловливающих опасность химического загрязнения подземных вод. Размещение таких объектов допускается в пределах третьего пояса зоны санитарной охраны только при использовании защищённых подземных вод, при условии выполнения специальных мероприятий по защите водоносного горизонта от загрязнения при наличии санитарно-эпидемиологического заключения центра государственного
---	---

	<p>санитарно-эпидемиологического надзора, выданного с учётом заключения органов геологического контроля.</p> <p>Бурение новых скважин и новое строительство, связанное с нарушением почвенного покрова, производится при обязательном согласовании с центром государственного санитарно-эпидемиологического надзора.</p> <p>На территории зоны санитарной охраны поверхностных источников водоснабжения:</p> <p>1. В первом поясе не допускается:</p> <ul style="list-style-type: none"> - посадка высокоствольных деревьев; - все виды строительства, не имеющие непосредственного отношения к эксплуатации, реконструкции и расширению водопроводных сооружений, в том числе прокладка трубопроводов различного назначения; - размещение жилых и хозяйственно-бытовых зданий; - проживание людей; - применение ядохимикатов и удобрений; - спуск любых сточных вод, в том числе сточных вод водного транспорта; - купание, стирка белья, водопой скота и другие виды водопользования, оказывающие влияние на качество воды. <p>2. Во втором поясе не допускается:</p> <ul style="list-style-type: none"> - рубка леса главного пользования и реконструкции, а также закрепление за лесозаготовительными предприятиями древесины на корню и лесосечного фонда долгосрочного пользования (допускается только рубки ухода и санитарные рубки леса); - расположение стойбищ и выпас скота, а также всякое другое использование водоема и земельных участков, лесных угодий в пределах прибрежной полосы шириной не менее 500 м, которое может привести к ухудшению качества или уменьшению количества воды источника водоснабжения; - отведение сточных вод в зоне водосбора источника водоснабжения, включая его притоки, не отвечающих гигиеническим требованиям к охране поверхностных вод; - размещение кладбищ, скотомогильников, полей ассенизации, полей фильтрации, навозохранилищ, силосных траншей,
--	--

	<p>животноводческих и птицеводческих предприятий и других объектов, обуславливающих опасность микробного загрязнения подземных вод;</p> <ul style="list-style-type: none"> - применение удобрений и ядохимикатов; - рубка леса главного пользования и реконструкции; - сброс промышленных, сельскохозяйственных, городских и ливневых сточных вод, содержание в которых химических веществ и микроорганизмов превышает установленные санитарными правилами гигиенические нормативы качества воды (с учетом Определения Верховного Суда Российской Федерации от 25.09.2014 № АПЛ14-393); - размещение складов горюче-смазочных материалов, ядохимикатов и минеральных удобрений, накопителей промстоков, шламохранилищ и других объектов, обуславливающих опасность химического загрязнения подземных вод. 	
	<p>Регулирование отведения территории для нового строительства жилых, промышленных и сельскохозяйственных объектов, а также согласование изменений технологий действующих предприятий, связанных с повышением степени опасности загрязнения сточными водами источника водоснабжения производится при согласовании с центром государственного санитарно-эпидемиологического надзора.</p> <p>Все работы, в том числе добыча песка, гравия, донноуглубительные, в пределах акватории зоны санитарной охраны допускаются по согласованию с центром государственного санитарно - эпидемиологического надзора лишь при обосновании гидрологическими расчетами отсутствия ухудшения качества воды в створе водозабора.</p> <p>Использование химических методов борьбы с эвтрофикацией водоемов допускается при условии применения препаратов, имеющих положительное санитарно - эпидемиологическое заключение государственной санитарно - эпидемиологической службы Российской Федерации.</p> <p>Использование источников водоснабжения в пределах второго пояса зоны санитарной охраны для купания, туризма, водного спорта и рыбной ловли допускается в установленных местах при условии соблюдения гигиенических требований к охране</p>	

		<p>поверхностных вод, а также гигиенических требований к зонам рекреации водных объектов.</p> <p>3. В третьем поясе не допускается отведение сточных вод в зоне водосбора источника водоснабжения, включая его притоки, не отвечающих гигиеническим требованиям к охране поверхностных вод.</p> <p>Регулирование отведения территории для нового строительства жилых, промышленных и сельскохозяйственных объектов, а также согласование изменений технологий действующих предприятий, связанных с повышением степени опасности загрязнения сточными водами источника водоснабжения производится при согласовании с центром государственного санитарно-эпидемиологического надзора.</p> <p>Все работы, в том числе добыча песка, гравия, донноуглубительные, в пределах акватории зоны санитарной охраны допускаются по согласованию с центром государственного санитарно - эпидемиологического надзора лишь при обосновании гидрологическими расчетами отсутствия ухудшения качества воды в створе водозабора.</p> <p>Использование химических методов борьбы с эвтрофикацией водоемов допускается при условии применения препаратов, имеющих положительное санитарно - эпидемиологическое заключение государственной санитарно - эпидемиологической службы Российской Федерации.</p>	
8	Зоны затопления и подтопления	<p>В зонах затопления и подтопления запрещается:</p> <ul style="list-style-type: none"> - размещение новых населенных пунктов и строительство объектов капитального строительства без обеспечения инженерной защиты таких населенных пунктов и объектов от затопления, подтопления; - использование сточных вод в целях регулирования плодородия почв; - размещение кладбищ, скотомогильников, объектов размещения отходов производства и потребления, химических, взрывчатых, токсичных, отравляющих и ядовитых веществ, пунктов хранения и захоронения радиоактивных отходов; - осуществление авиационных мер по борьбе с вредными организмами. 	Водный кодекс Российской Федерации

9	Санитарно-защитная зона	<p>В границах санитарно-защитной зоны не допускается использования земельных участков в целях:</p> <ul style="list-style-type: none"> - размещения жилой застройки, объектов образовательного и медицинского назначения, спортивных сооружений открытого типа, организаций отдыха детей и их оздоровления, зон рекреационного назначения и для ведения садоводства; - размещения объектов для производства и хранения лекарственных средств, объектов пищевых отраслей промышленности, оптовых складов продовольственного сырья и пищевой продукции, комплексов водопроводных сооружений для подготовки и хранения питьевой воды, использования земельных участков в целях производства, хранения и переработки сельскохозийственной продукции, предназначенной для дальнейшего использования в качестве пищевой продукции, если химическое, физическое и (или) биологическое воздействие объекта, в отношении которого установлена санитарно-защитная зона, приведет к нарушению качества и безопасности таких средств, сырья, воды и продукции в соответствии с установленными требованиями. 	<p>Постановление Правительства Российской Федерации от 03.03.2018 № 222 «Об утверждении Правил установления санитарно-защитных зон и использования земельных участков, расположенных в границах санитарно-защитных зон»</p>
10	Охранная зона пунктов государственной геодезической сети, государственной нивелирной сети и государственной гравиметрической сети	<p>В пределах границ охранных зон пунктов запрещается использование земельных участков для осуществления видов деятельности, приводящих к повреждению или уничтожению наружных опознавательных знаков пунктов, нарушению неизменности местоположения их центров, уничтожению, перемещению, засыпке или повреждению составных частей пунктов. Также на земельных участках в границах охранных зон пунктов запрещается проведение работ, размещение объектов и предметов, которые могут препятствовать доступу к пунктам.</p>	<p>Постановление Правительства Российской Федерации от 21.08.2019 № 1080 «Об охранных зонах пунктов государственной геодезической сети, государственной нивелирной сети и государственной гравиметрической сети»</p>

Приложение № 1
к правилам землепользования и застройки
Новохарьковского сельского поселения
Ольховатского муниципального района
Воронежской области

СВЕДЕНИЯ О ГРАНИЦАХ ТЕРРИТОРИАЛЬНЫХ ЗОН
СОДЕРЖАЩИЕ ГРАФИЧЕСКОЕ ОПИСАНИЕ МЕСТОПОЛОЖЕНИЯ
ГРАНИЦ ТЕРРИТОРИАЛЬНЫХ ЗОН, ПЕРЕЧЕНЬ КООРДИНАТ
ХАРАКТЕРНЫХ ТОЧЕК ГРАНИЦ ТЕРРИТОРИАЛЬНЫХ ЗОН
СЛОБОДЫ НОВОХАРЬКОВКА

ОПИСАНИЕ МЕСТОПОЛОЖЕНИЯ ГРАНИЦ

Зона застройки индивидуальными жилыми домами слободы Новохарьковка - Ж1/1

(наименование объекта, местоположение границ которого описано
(далее - объект)

Раздел 1

Сведения об объекте		
№ п/п	Характеристики объекта	Описание характеристик
1	2	3
1	Местоположение объекта	Воронежская область, Ольховатский муниципальный район, Новохарьковское сельское поселение, слобода Новохарьковка
2	Площадь объекта \pm величина погрешности определения площади ($P \pm \Delta P$)	-
3	Иные характеристики объекта	-

Раздел 2

Сведения о местоположении границ объекта					
1. Система координат: МСК - 36, зона 1					
2. Сведения о характерных точках границ объекта					
Обозначение характерных точек границ	Координаты, м		Метод определения координат характерной точки	Средняя квадратическая погрешность положения характерной точки (Mt), м	Описание обозначения точки на местности (при наличии)
	X	Y			
1	2	3	4	5	6
1	371911.64	1305307.96	Картометрический	1.00	-
2	371919.08	1305354.26	Картометрический	1.00	-
3	371882.33	1305370.57	Картометрический	1.00	-
4	371824.19	1305388.96	Картометрический	1.00	-
5	371811.77	1305400.88	Картометрический	1.00	-
6	371801.82	1305427.21	Картометрический	1.00	-
7	371785.42	1305450.07	Картометрический	1.00	-
8	371769.52	1305462.49	Картометрический	1.00	-
9	371728.78	1305519.05	Картометрический	1.00	-
10	371700.96	1305584.72	Картометрический	1.00	-
11	371653.75	1305716.40	Картометрический	1.00	-
12	371601.08	1305879.86	Картометрический	1.00	-
13	371543.94	1306023.46	Картометрический	1.00	-
14	371499.72	1306115.88	Картометрический	1.00	-
15	371443.08	1306177.49	Картометрический	1.00	-
16	371384.94	1306218.73	Картометрический	1.00	-
17	371334.27	1306244.57	Картометрический	1.00	-
18	371261.72	1306268.92	Картометрический	1.00	-
19	371123.59	1306301.71	Картометрический	1.00	-
20	371031.66	1306320.10	Картометрический	1.00	-
21	370909.44	1306329.04	Картометрический	1.00	-
22	370845.84	1306325.56	Картометрический	1.00	-
23	370785.71	1306313.64	Картометрический	1.00	-
24	370729.55	1306310.16	Картометрический	1.00	-
25	370713.66	1306314.63	Картометрический	1.00	-
26	370704.22	1306324.56	Картометрический	1.00	-
27	370648.08	1306387.67	Картометрический	1.00	-
28	370608.82	1306419.47	Картометрический	1.00	-
29	370551.19	1306416.98	Картометрический	1.00	-
30	370408.09	1306384.19	Картометрический	1.00	-
31	370398.26	1306409.42	Картометрический	1.00	-
32	370287.29	1306376.32	Картометрический	1.00	-
33	370164.80	1306343.68	Картометрический	1.00	-

1	2	3	4	5	6
34	370117.93	1306327.50	Картометрический	1.00	-
35	370079.17	1306311.18	Картометрический	1.00	-
36	370082.17	1306309.02	Аналитический	0.50	-
37	370090.10	1306298.19	Аналитический	0.50	-
38	370083.62	1306292.72	Аналитический	0.50	-
39	370083.49	1306287.26	Аналитический	0.50	-
40	370100.93	1306267.04	Аналитический	0.50	-
41	370118.87	1306244.25	Аналитический	0.50	-
42	370133.20	1306222.04	Аналитический	0.50	-
43	370153.79	1306171.70	Аналитический	0.50	-
44	370163.08	1306141.22	Аналитический	0.50	-
45	370165.67	1306107.32	Аналитический	0.50	-
46	370167.24	1306086.08	Аналитический	0.50	-
47	370168.09	1306064.49	Картометрический	1.00	-
48	370183.19	1306073.23	Картометрический	1.00	-
49	370186.61	1306072.58	Картометрический	1.00	-
50	370189.06	1306069.64	Картометрический	1.00	-
51	370192.49	1306069.15	Картометрический	1.00	-
52	370200.64	1306074.21	Картометрический	1.00	-
53	370205.21	1306075.52	Картометрический	1.00	-
54	370214.18	1306077.15	Картометрический	1.00	-
55	370231.31	1306083.18	Картометрический	1.00	-
56	370239.80	1306086.28	Картометрический	1.00	-
57	370260.84	1306092.48	Картометрический	1.00	-
58	370290.20	1306100.80	Картометрический	1.00	-
59	370325.93	1306112.39	Картометрический	1.00	-
60	370346.00	1306121.19	Картометрический	1.00	-
61	370379.27	1306131.31	Картометрический	1.00	-
62	370405.05	1306145.01	Картометрический	1.00	-
63	370437.02	1306157.57	Картометрический	1.00	-
64	370469.98	1306171.77	Картометрический	1.00	-
65	370483.68	1306177.96	Картометрический	1.00	-
66	370510.60	1306190.20	Картометрический	1.00	-
67	370535.72	1306199.82	Картометрический	1.00	-
68	370539.47	1306206.02	Картометрический	1.00	-
69	370546.32	1306211.57	Картометрический	1.00	-
70	370567.20	1306217.44	Картометрический	1.00	-
71	370585.96	1306219.24	Картометрический	1.00	-
72	370613.21	1306222.50	Картометрический	1.00	-
73	370631.15	1306222.50	Картометрический	1.00	-
74	370655.95	1306220.22	Картометрический	1.00	-
75	370680.42	1306217.93	Картометрический	1.00	-
76	370705.05	1306220.54	Картометрический	1.00	-
77	370733.44	1306228.86	Картометрический	1.00	-
78	370751.54	1306233.76	Картометрический	1.00	-
79	370758.56	1306242.89	Картометрический	1.00	-
80	370764.11	1306243.38	Картометрический	1.00	-

1	2	3	4	5	6
81	370770.63	1306244.69	Картометрический	1.00	-
82	370775.36	1306240.77	Картометрический	1.00	-
83	370780.26	1306229.68	Картометрический	1.00	-
84	370787.76	1306219.73	Картометрический	1.00	-
85	370798.20	1306210.75	Картометрический	1.00	-
86	370806.85	1306205.70	Картометрический	1.00	-
87	370822.02	1306203.74	Картометрический	1.00	-
88	370833.76	1306200.48	Картометрический	1.00	-
89	370839.96	1306199.33	Картометрический	1.00	-
90	370857.42	1306196.40	Картометрический	1.00	-
91	370869.82	1306190.36	Картометрический	1.00	-
92	370881.07	1306187.43	Картометрический	1.00	-
93	370902.93	1306186.77	Картометрический	1.00	-
94	370915.00	1306191.18	Картометрический	1.00	-
95	370924.47	1306194.28	Картометрический	1.00	-
96	370935.07	1306196.07	Картометрический	1.00	-
97	370953.67	1306196.56	Картометрический	1.00	-
98	370968.51	1306194.60	Картометрический	1.00	-
99	370982.54	1306189.55	Картометрический	1.00	-
100	371004.40	1306178.94	Картометрический	1.00	-
101	371020.88	1306168.67	Картометрический	1.00	-
102	371038.01	1306158.06	Картометрический	1.00	-
103	371053.18	1306147.95	Картометрический	1.00	-
104	371061.33	1306140.44	Картометрический	1.00	-
105	371067.21	1306137.18	Картометрический	1.00	-
106	371081.73	1306131.80	Картометрический	1.00	-
107	371089.88	1306128.86	Картометрический	1.00	-
108	371108.15	1306117.28	Картометрический	1.00	-
109	371114.03	1306110.75	Картометрический	1.00	-
110	371117.78	1306103.74	Картометрический	1.00	-
111	371120.39	1306097.38	Картометрический	1.00	-
112	371121.04	1306090.36	Картометрический	1.00	-
113	371122.83	1306082.21	Картометрический	1.00	-
114	371123.00	1306073.56	Картометрический	1.00	-
115	371120.39	1306066.22	Картометрический	1.00	-
116	371117.45	1306056.59	Картометрический	1.00	-
117	371114.03	1306045.01	Картометрический	1.00	-
118	371107.34	1306029.84	Картометрический	1.00	-
119	371098.85	1306014.83	Картометрический	1.00	-
120	371087.60	1305993.62	Картометрический	1.00	-
121	371080.91	1305985.14	Картометрический	1.00	-
122	371064.76	1305963.77	Картометрический	1.00	-
123	371053.18	1305948.44	Картометрический	1.00	-
124	371044.53	1305935.88	Картометрический	1.00	-
125	371037.35	1305923.15	Картометрический	1.00	-
126	371031.97	1305903.09	Картометрический	1.00	-
127	371030.50	1305892.16	Картометрический	1.00	-

1	2	3	4	5	6
128	371027.73	1305864.26	Картометрический	1.00	-
129	371030.50	1305845.99	Картометрический	1.00	-
130	371036.54	1305838.32	Картометрический	1.00	-
131	371038.33	1305830.17	Картометрический	1.00	-
132	371037.52	1305819.07	Картометрический	1.00	-
133	371041.11	1305796.23	Картометрический	1.00	-
134	371046.98	1305776.82	Картометрический	1.00	-
135	371053.83	1305767.36	Картометрический	1.00	-
136	371064.11	1305754.96	Картометрический	1.00	-
137	371076.51	1305742.89	Картометрический	1.00	-
138	371092.98	1305737.02	Картометрический	1.00	-
139	371113.48	1305732.12	Картометрический	1.00	-
140	371145.89	1305720.59	Картометрический	1.00	-
141	371168.51	1305713.20	Картометрический	1.00	-
142	371220.93	1305689.71	Картометрический	1.00	-
143	371231.37	1305681.01	Картометрический	1.00	-
144	371245.73	1305661.87	Картометрический	1.00	-
145	371279.88	1305630.33	Картометрический	1.00	-
146	371287.71	1305612.06	Картометрический	1.00	-
147	371298.80	1305587.70	Картометрический	1.00	-
148	371308.15	1305554.42	Картометрический	1.00	-
149	371319.25	1305531.58	Картометрический	1.00	-
150	371325.77	1305518.74	Картометрический	1.00	-
151	371330.12	1305503.08	Картометрический	1.00	-
152	371344.04	1305490.90	Картометрический	1.00	-
153	371355.79	1305477.63	Картометрический	1.00	-
154	371365.36	1305451.32	Картометрический	1.00	-
155	371370.63	1305438.66	Картометрический	1.00	-
156	371407.80	1305446.10	Картометрический	1.00	-
157	371527.04	1305386.47	Картометрический	1.00	-
158	371623.43	1305379.51	Картометрический	1.00	-
159	371687.05	1305363.61	Картометрический	1.00	-
160	371714.07	1305346.03	Картометрический	1.00	-
161	371715.77	1305346.69	Картометрический	1.00	-
162	371722.08	1305348.65	Картометрический	1.00	-
163	371729.04	1305353.00	Картометрический	1.00	-
164	371736.43	1305358.44	Картометрический	1.00	-
165	371749.48	1305360.18	Картометрический	1.00	-
166	371768.84	1305367.79	Картометрический	1.00	-
167	371786.89	1305372.14	Картометрический	1.00	-
168	371795.81	1305372.58	Картометрический	1.00	-
169	371808.65	1305366.92	Картометрический	1.00	-
170	371823.00	1305363.66	Картометрический	1.00	-
171	371841.92	1305362.14	Картометрический	1.00	-
172	371869.55	1305360.83	Картометрический	1.00	-
173	371879.34	1305359.74	Картометрический	1.00	-
174	371886.08	1305351.70	Картометрический	1.00	-

1	2	3	4	5	6
175	371899.13	1305335.21	Картометрический	1.00	-
176	371908.48	1305313.85	Картометрический	1.00	-
177	371909.53	1305305.86	Картометрический	1.00	-
1	371911.64	1305307.96	Картометрический	1.00	-
178	371344.57	1305350.73	Картометрический	1.00	-
179	371310.18	1305343.51	Картометрический	1.00	-
180	371294.55	1305340.66	Картометрический	1.00	-
181	371273.71	1305335.44	Картометрический	1.00	-
182	371251.92	1305334.63	Картометрический	1.00	-
183	371232.97	1305336.13	Картометрический	1.00	-
184	371209.47	1305336.90	Картометрический	1.00	-
185	371191.29	1305342.97	Картометрический	1.00	-
186	371170.06	1305349.78	Картометрический	1.00	-
187	371155.67	1305366.47	Картометрический	1.00	-
188	371145.82	1305380.10	Картометрический	1.00	-
189	371142.03	1305392.99	Картометрический	1.00	-
190	371141.27	1305407.40	Картометрический	1.00	-
191	371147.33	1305420.29	Картометрический	1.00	-
192	371154.91	1305433.94	Картометрический	1.00	-
193	371162.49	1305452.13	Картометрический	1.00	-
194	371168.55	1305465.02	Картометрический	1.00	-
195	371178.11	1305502.07	Картометрический	1.00	-
196	371178.44	1305525.85	Картометрический	1.00	-
197	371176.89	1305540.07	Картометрический	1.00	-
198	371172.90	1305578.94	Картометрический	1.00	-
199	371175.37	1305589.35	Картометрический	1.00	-
200	371187.49	1305610.58	Картометрический	1.00	-
201	371200.39	1305628.01	Картометрический	1.00	-
202	371223.11	1305651.51	Картометрический	1.00	-
203	371225.28	1305654.04	Картометрический	1.00	-
204	371218.97	1305664.26	Картометрический	1.00	-
205	371213.97	1305671.22	Картометрический	1.00	-
206	371207.45	1305675.13	Картометрический	1.00	-
207	371197.22	1305681.01	Картометрический	1.00	-
208	371186.35	1305683.40	Картометрический	1.00	-
209	371173.51	1305688.18	Картометрический	1.00	-
210	371165.25	1305690.36	Картометрический	1.00	-
211	371156.55	1305691.45	Картометрический	1.00	-
212	371143.28	1305695.80	Картометрический	1.00	-
213	371127.62	1305700.15	Картометрический	1.00	-
214	371103.04	1305707.98	Картометрический	1.00	-
215	371091.51	1305710.81	Картометрический	1.00	-
216	371078.90	1305719.07	Картометрический	1.00	-
217	371066.06	1305724.51	Картометрический	1.00	-
218	371054.75	1305733.86	Картометрический	1.00	-
219	371036.21	1305749.58	Картометрический	1.00	-

1	2	3	4	5	6
220	371021.20	1305765.24	Картометрический	1.00	-
221	371015.98	1305784.81	Картометрический	1.00	-
222	371007.50	1305816.14	Картометрический	1.00	-
223	371005.22	1305832.45	Картометрический	1.00	-
224	370999.34	1305841.58	Картометрический	1.00	-
225	370987.60	1305847.46	Картометрический	1.00	-
226	370979.77	1305849.41	Картометрический	1.00	-
227	370974.22	1305853.33	Картометрический	1.00	-
228	370973.81	1305855.49	Картометрический	1.00	-
229	370973.24	1305858.55	Картометрический	1.00	-
230	370981.72	1305871.60	Картометрический	1.00	-
231	370988.25	1305885.30	Картометрический	1.00	-
232	371007.17	1305918.91	Картометрический	1.00	-
233	371028.05	1305956.76	Картометрический	1.00	-
234	371052.85	1305986.45	Картометрический	1.00	-
235	371073.08	1306011.24	Картометрический	1.00	-
236	371085.80	1306027.88	Картометрический	1.00	-
237	371091.02	1306038.00	Картометрический	1.00	-
238	371095.92	1306054.31	Картометрический	1.00	-
239	371099.83	1306067.36	Картометрический	1.00	-
240	371101.79	1306080.41	Картометрический	1.00	-
241	371100.81	1306088.24	Картометрический	1.00	-
242	371097.22	1306094.77	Картометрический	1.00	-
243	371092.66	1306100.64	Картометрический	1.00	-
244	371078.63	1306107.82	Картометрический	1.00	-
245	371058.07	1306122.17	Картометрический	1.00	-
246	371024.79	1306141.75	Картометрический	1.00	-
247	371005.22	1306156.43	Картометрический	1.00	-
248	370986.95	1306167.20	Картометрический	1.00	-
249	370975.20	1306174.70	Картометрический	1.00	-
250	370965.41	1306179.27	Картометрический	1.00	-
251	370949.42	1306181.55	Картометрический	1.00	-
252	370938.66	1306176.99	Картометрический	1.00	-
253	370931.81	1306170.46	Картометрический	1.00	-
254	370923.98	1306165.89	Картометрический	1.00	-
255	370917.12	1306167.20	Картометрический	1.00	-
256	370908.97	1306169.81	Картометрический	1.00	-
257	370887.76	1306168.83	Картометрический	1.00	-
258	370873.73	1306171.77	Картометрический	1.00	-
259	370857.74	1306174.70	Картометрический	1.00	-
260	370842.74	1306183.51	Картометрический	1.00	-
261	370826.10	1306183.84	Картометрический	1.00	-
262	370813.05	1306185.47	Картометрический	1.00	-
263	370798.04	1306187.10	Картометрический	1.00	-
264	370785.64	1306189.71	Картометрический	1.00	-
265	370775.85	1306195.26	Картометрический	1.00	-
266	370758.23	1306195.26	Картометрический	1.00	-

1	2	3	4	5	6
267	370743.88	1306195.91	Картометрический	1.00	-
268	370713.21	1306193.46	Картометрический	1.00	-
269	370689.55	1306196.89	Картометрический	1.00	-
270	370675.36	1306199.01	Картометрический	1.00	-
271	370644.37	1306201.46	Картометрический	1.00	-
272	370625.28	1306203.74	Картометрический	1.00	-
273	370614.35	1306204.56	Картометрический	1.00	-
274	370608.97	1306206.35	Картометрический	1.00	-
275	370594.77	1306203.90	Картометрический	1.00	-
276	370582.05	1306202.60	Картометрический	1.00	-
277	370566.23	1306200.31	Картометрический	1.00	-
278	370550.24	1306195.58	Картометрический	1.00	-
279	370531.80	1306188.57	Картометрический	1.00	-
280	370517.12	1306182.37	Картометрический	1.00	-
281	370500.65	1306173.07	Картометрический	1.00	-
282	370485.15	1306165.89	Картометрический	1.00	-
283	370468.35	1306158.23	Картометрический	1.00	-
284	370435.07	1306141.42	Картометрический	1.00	-
285	370409.13	1306130.66	Картометрический	1.00	-
286	370378.95	1306120.70	Картометрический	1.00	-
287	370360.35	1306114.51	Картометрический	1.00	-
288	370318.43	1306099.82	Картометрический	1.00	-
289	370292.65	1306089.55	Картометрический	1.00	-
290	370283.35	1306081.88	Картометрический	1.00	-
291	370277.15	1306077.47	Картометрический	1.00	-
292	370269.98	1306074.54	Картометрический	1.00	-
293	370236.04	1306062.79	Картометрический	1.00	-
294	370212.72	1306055.61	Картометрический	1.00	-
295	370197.87	1306045.50	Картометрический	1.00	-
296	370191.83	1306035.71	Картометрический	1.00	-
297	370186.13	1306030.82	Картометрический	1.00	-
298	370180.58	1306026.25	Картометрический	1.00	-
299	370173.07	1306021.52	Картометрический	1.00	-
300	370169.94	1306020.76	Картометрический	1.00	-
301	370170.79	1306013.67	Картометрический	1.00	-
302	370166.41	1306007.08	Картометрический	1.00	-
303	370163.51	1305975.00	Картометрический	1.00	-
304	370165.36	1305971.39	Картометрический	1.00	-
305	370171.66	1305970.45	Картометрический	1.00	-
306	370169.81	1305957.95	Картометрический	1.00	-
307	370164.09	1305954.97	Картометрический	1.00	-
308	370160.87	1305950.96	Картометрический	1.00	-
309	370159.29	1305925.38	Картометрический	1.00	-
310	370156.79	1305876.60	Картометрический	1.00	-
311	370155.96	1305851.85	Картометрический	1.00	-
312	370159.50	1305846.24	Картометрический	1.00	-
313	370167.58	1305843.15	Картометрический	1.00	-

1	2	3	4	5	6
314	370166.08	1305834.02	Картометрический	1.00	-
315	370159.05	1305834.41	Картометрический	1.00	-
316	370156.63	1305828.83	Картометрический	1.00	-
317	370158.48	1305808.14	Картометрический	1.00	-
318	370163.94	1305779.68	Картометрический	1.00	-
319	370173.43	1305740.81	Картометрический	1.00	-
320	370188.12	1305667.76	Картометрический	1.00	-
321	370196.96	1305655.03	Картометрический	1.00	-
322	370200.47	1305638.39	Картометрический	1.00	-
323	370197.69	1305622.78	Картометрический	1.00	-
324	370203.98	1305586.27	Картометрический	1.00	-
325	370222.05	1305502.56	Картометрический	1.00	-
326	370232.58	1305454.36	Картометрический	1.00	-
327	370242.46	1305409.10	Картометрический	1.00	-
328	370255.63	1305349.15	Картометрический	1.00	-
329	370271.84	1305269.62	Картометрический	1.00	-
330	370285.23	1305211.26	Картометрический	1.00	-
331	370296.21	1305168.99	Картометрический	1.00	-
332	370308.61	1305130.38	Картометрический	1.00	-
333	370324.01	1305087.22	Картометрический	1.00	-
334	370335.29	1305064.40	Картометрический	1.00	-
335	370348.64	1305043.30	Картометрический	1.00	-
336	370366.71	1305021.94	Картометрический	1.00	-
337	370385.68	1304998.58	Картометрический	1.00	-
338	370392.07	1304993.79	Картометрический	1.00	-
339	370404.68	1304990.02	Картометрический	1.00	-
340	370422.88	1304988.72	Картометрический	1.00	-
341	370422.75	1304977.54	Картометрический	1.00	-
342	370523.14	1304974.10	Картометрический	1.00	-
343	370662.56	1304973.05	Картометрический	1.00	-
344	370816.64	1304975.30	Картометрический	1.00	-
345	370879.84	1304980.08	Картометрический	1.00	-
346	370938.39	1304990.42	Картометрический	1.00	-
347	370964.38	1304998.60	Картометрический	1.00	-
348	370991.79	1305009.88	Картометрический	1.00	-
349	371028.64	1305025.26	Картометрический	1.00	-
350	371070.56	1305043.76	Картометрический	1.00	-
351	371096.24	1305055.22	Картометрический	1.00	-
352	371123.76	1305070.55	Картометрический	1.00	-
353	371148.82	1305085.16	Картометрический	1.00	-
354	371187.46	1305112.80	Картометрический	1.00	-
355	371211.68	1305135.68	Картометрический	1.00	-
356	371228.87	1305163.05	Картометрический	1.00	-
357	371234.48	1305241.16	Картометрический	1.00	-
358	371244.14	1305262.07	Картометрический	1.00	-
359	371274.13	1305287.32	Картометрический	1.00	-
178	371344.57	1305350.73	Картометрический	1.00	-

1	2	3	4	5	6
360	370473.28	1305908.52	Картометрический	1.00	-
361	370463.81	1305922.32	Картометрический	1.00	-
362	370462.47	1305924.93	Картометрический	1.00	-
363	370422.52	1305961.46	Картометрический	1.00	-
364	370375.69	1305940.97	Картометрический	1.00	-
365	370342.33	1305922.83	Картометрический	1.00	-
366	370296.42	1305884.36	Картометрический	1.00	-
367	370215.48	1305831.94	Картометрический	1.00	-
368	370222.94	1305823.93	Аналитический	0.10	-
369	370221.94	1305818.76	Аналитический	0.10	-
370	370263.56	1305792.73	Аналитический	0.10	-
371	370296.27	1305772.28	Картометрический	1.00	-
372	370300.04	1305776.48	Картометрический	1.00	-
373	370328.33	1305798.02	Картометрический	1.00	-
374	370342.46	1305811.14	Картометрический	1.00	-
375	370364.37	1305831.47	Картометрический	1.00	-
376	370394.14	1305851.88	Картометрический	1.00	-
377	370402.38	1305857.58	Аналитический	0.10	-
378	370408.34	1305861.71	Аналитический	0.10	-
379	370449.97	1305890.61	Аналитический	0.10	-
360	370473.28	1305908.52	Картометрический	1.00	-
380	370559.05	1304843.75	Аналитический	0.50	-
381	370534.95	1304856.88	Аналитический	0.50	-
382	370508.53	1304871.26	Картометрический	1.00	-
383	370478.74	1304891.12	Картометрический	1.00	-
384	370457.25	1304908.47	Картометрический	1.00	-
385	370421.94	1304940.12	Картометрический	1.00	-
386	370373.73	1304986.91	Картометрический	1.00	-
387	370354.20	1305010.97	Картометрический	1.00	-
388	370335.45	1305033.13	Картометрический	1.00	-
389	370320.92	1305056.09	Картометрический	1.00	-
390	370308.76	1305080.69	Картометрический	1.00	-
391	370291.57	1305124.60	Картометрический	1.00	-
392	370278.87	1305164.09	Картометрический	1.00	-
393	370249.21	1305300.12	Картометрический	1.00	-
394	370219.20	1305268.70	Картометрический	1.00	-
395	370194.25	1305244.85	Картометрический	1.00	-
396	370165.44	1305215.03	Картометрический	1.00	-
397	370177.91	1305200.60	Картометрический	1.00	-
398	370073.25	1305046.50	Картометрический	1.00	-
399	370068.00	1305038.36	Картометрический	1.00	-
400	370222.79	1304923.65	Картометрический	1.00	-
401	370124.67	1304787.44	Картометрический	1.00	-
402	370113.58	1304772.25	Картометрический	1.00	-
403	370135.45	1304755.87	Картометрический	1.00	-

1	2	3	4	5	6
404	370245.15	1304907.96	Картометрический	1.00	-
405	370449.39	1304761.28	Картометрический	1.00	-
406	370478.04	1304741.71	Картометрический	1.00	-
380	370559.05	1304843.75	Аналитический	0.50	-
407	370226.28	1305405.15	Картометрический	1.00	-
408	370205.66	1305499.36	Картометрический	1.00	-
409	370188.07	1305582.33	Картометрический	1.00	-
410	370172.16	1305664.93	Картометрический	1.00	-
411	370162.43	1305713.16	Картометрический	1.00	-
412	370144.23	1305714.71	Картометрический	1.00	-
413	370103.06	1305725.20	Картометрический	1.00	-
414	370062.81	1305572.46	Картометрический	1.00	-
415	370046.05	1305576.44	Картометрический	1.00	-
416	369988.21	1305579.90	Картометрический	1.00	-
417	369987.83	1305573.41	Картометрический	1.00	-
418	369986.77	1305555.29	Картометрический	1.00	-
419	369969.78	1305555.29	Картометрический	1.00	-
420	369971.22	1305580.11	Картометрический	1.00	-
421	369952.27	1305612.21	Картометрический	1.00	-
422	369941.53	1305622.98	Картометрический	1.00	-
423	369897.88	1305669.36	Картометрический	1.00	-
424	369840.40	1305710.71	Картометрический	1.00	-
425	369790.38	1305746.52	Картометрический	1.00	-
426	369759.09	1305758.52	Картометрический	1.00	-
427	369749.61	1305775.21	Картометрический	1.00	-
428	369753.73	1305801.39	Картометрический	1.00	-
429	369757.77	1305807.95	Картометрический	1.00	-
430	369716.65	1305808.07	Картометрический	1.00	-
431	369712.06	1305805.60	Картометрический	1.00	-
432	369708.43	1305800.39	Картометрический	1.00	-
433	369706.61	1305796.03	Картометрический	1.00	-
434	369694.59	1305797.37	Картометрический	1.00	-
435	369693.42	1305804.82	Картометрический	1.00	-
436	369690.26	1305808.54	Картометрический	1.00	-
437	369615.71	1305809.85	Картометрический	1.00	-
438	369497.33	1305814.31	Картометрический	1.00	-
439	369372.49	1305819.34	Картометрический	1.00	-
440	369353.52	1305818.76	Картометрический	1.00	-
441	369335.22	1305815.75	Картометрический	1.00	-
442	369331.04	1305812.34	Картометрический	1.00	-
443	369329.29	1305808.61	Картометрический	1.00	-
444	369319.33	1305808.18	Картометрический	1.00	-
445	369318.31	1305811.11	Картометрический	1.00	-
446	369316.67	1305812.56	Картометрический	1.00	-
447	369207.32	1305777.20	Картометрический	1.00	-
448	369142.81	1305749.96	Картометрический	1.00	-


1	2	3	4	5	6
449	369033.91	1305706.04	Картометрический	1.00	-
450	368950.98	1305674.72	Картометрический	1.00	-
451	368890.74	1305650.79	Картометрический	1.00	-
452	368760.94	1305602.61	Картометрический	1.00	-
453	368647.60	1305561.16	Картометрический	1.00	-
454	368567.22	1305531.01	Картометрический	1.00	-
455	368608.94	1305537.75	Картометрический	1.00	-
456	368775.46	1305541.65	Картометрический	1.00	-
457	368779.06	1305526.66	Картометрический	1.00	-
458	368813.80	1305480.99	Картометрический	1.00	-
459	368854.92	1305464.47	Картометрический	1.00	-
460	368956.47	1305506.75	Картометрический	1.00	-
461	368972.28	1305514.11	Картометрический	1.00	-
462	368994.27	1305523.07	Картометрический	1.00	-
463	369024.14	1305516.22	Картометрический	1.00	-
464	369084.49	1305524.27	Картометрический	1.00	-
465	369146.16	1305557.38	Картометрический	1.00	-
466	369150.60	1305559.69	Картометрический	1.00	-
467	369196.91	1305568.33	Картометрический	1.00	-
468	369236.94	1305543.85	Картометрический	1.00	-
469	369284.38	1305482.29	Картометрический	1.00	-
470	369312.81	1305416.92	Картометрический	1.00	-
471	369342.46	1305370.93	Картометрический	1.00	-
472	369461.31	1305298.06	Аналитический	0.10	-
473	369614.81	1305207.53	Аналитический	0.10	-
474	369615.99	1305201.59	Картометрический	1.00	-
475	369710.35	1305144.12	Аналитический	0.10	-
476	369880.58	1305079.97	Картометрический	1.00	-
477	369906.79	1305132.52	Картометрический	1.00	-
478	369910.94	1305130.68	Картометрический	1.00	-
479	369992.44	1305094.34	Картометрический	1.00	-
480	369995.74	1305100.99	Аналитический	0.10	-
481	370011.55	1305130.93	Аналитический	0.10	-
482	370012.69	1305138.37	Аналитический	0.10	-
483	370020.15	1305165.86	Аналитический	0.10	-
484	370076.67	1305228.48	Аналитический	0.10	-
485	370093.32	1305243.94	Аналитический	0.10	-
486	370115.18	1305260.94	Аналитический	0.10	-
407	370226.28	1305405.15	Картометрический	1.00	-
487	370137.25	1305852.10	Картометрический	1.00	-
488	370139.49	1305877.61	Картометрический	1.00	-
489	370142.42	1305926.47	Картометрический	1.00	-
490	370144.94	1305970.34	Картометрический	1.00	-
491	370147.05	1306022.97	Картометрический	1.00	-
492	370146.16	1306023.15	Картометрический	1.00	-
493	370146.04	1306023.34	Картометрический	1.00	-

1	2	3	4	5	6
494	370074.19	1306027.94	Картометрический	1.00	-
495	370046.86	1306026.94	Картометрический	1.00	-
496	370031.96	1306057.25	Картометрический	1.00	-
497	370006.62	1306056.26	Картометрический	1.00	-
498	370009.10	1306000.60	Картометрический	1.00	-
499	370011.00	1305972.33	Картометрический	1.00	-
500	369931.20	1305959.43	Картометрический	1.00	-
501	369878.71	1305962.63	Картометрический	1.00	-
502	369836.18	1305973.29	Картометрический	1.00	-
503	369767.12	1305989.18	Картометрический	1.00	-
504	369731.34	1305985.20	Картометрический	1.00	-
505	369730.37	1305971.49	Картометрический	1.00	-
506	369714.37	1305973.89	Картометрический	1.00	-
507	369661.50	1305988.50	Картометрический	1.00	-
508	369652.93	1305990.66	Картометрический	1.00	-
509	369594.57	1306006.00	Картометрический	1.00	-
510	369593.82	1305990.28	Картометрический	1.00	-
511	369551.06	1306001.65	Картометрический	1.00	-
512	369530.24	1306008.36	Картометрический	1.00	-
513	369508.76	1306011.54	Картометрический	1.00	-
514	369479.25	1306013.70	Картометрический	1.00	-
515	369468.80	1306014.78	Картометрический	1.00	-
516	369444.05	1306014.25	Картометрический	1.00	-
517	369411.87	1306010.86	Картометрический	1.00	-
518	369349.97	1306006.67	Картометрический	1.00	-
519	369329.07	1306004.55	Картометрический	1.00	-
520	369318.08	1306002.76	Картометрический	1.00	-
521	369308.19	1306004.25	Картометрический	1.00	-
522	369290.14	1306003.90	Картометрический	1.00	-
523	369225.89	1305999.41	Картометрический	1.00	-
524	369218.41	1305986.55	Картометрический	1.00	-
525	369181.37	1305970.16	Картометрический	1.00	-
526	369152.32	1306013.25	Картометрический	1.00	-
527	369108.30	1305992.52	Картометрический	1.00	-
528	369094.76	1306000.92	Картометрический	1.00	-
529	369064.64	1306020.96	Картометрический	1.00	-
530	369057.27	1306009.30	Картометрический	1.00	-
531	369087.08	1305989.67	Картометрический	1.00	-
532	369101.02	1305980.48	Картометрический	1.00	-
533	369093.94	1305964.12	Картометрический	1.00	-
534	369084.95	1305970.06	Картометрический	1.00	-
535	369015.37	1305917.13	Картометрический	1.00	-
536	368997.78	1305906.94	Картометрический	1.00	-
537	368962.94	1305853.65	Картометрический	1.00	-
538	368949.84	1305843.82	Картометрический	1.00	-
539	368937.27	1305837.53	Картометрический	1.00	-
540	368878.27	1305804.23	Картометрический	1.00	-

1	2	3	4	5	6
541	368868.61	1305820.98	Картометрический	1.00	-
542	368858.75	1305815.54	Картометрический	1.00	-
543	368825.73	1305812.11	Картометрический	1.00	-
544	368814.95	1305809.57	Картометрический	1.00	-
545	368782.05	1305791.42	Картометрический	1.00	-
546	368780.02	1305765.83	Картометрический	1.00	-
547	368762.21	1305763.42	Картометрический	1.00	-
548	368761.26	1305770.05	Картометрический	1.00	-
549	368745.97	1305769.35	Картометрический	1.00	-
550	368745.90	1305770.67	Картометрический	1.00	-
551	368732.37	1305766.44	Картометрический	1.00	-
552	368733.27	1305747.00	Картометрический	1.00	-
553	368709.14	1305746.58	Картометрический	1.00	-
554	368672.30	1305761.95	Картометрический	1.00	-
555	368652.42	1305762.42	Картометрический	1.00	-
556	368616.93	1305756.16	Картометрический	1.00	-
557	368594.43	1305754.96	Картометрический	1.00	-
558	368577.28	1305746.73	Картометрический	1.00	-
559	368572.00	1305883.10	Картометрический	1.00	-
560	368558.20	1305880.40	Картометрический	1.00	-
561	368443.27	1305838.77	Картометрический	1.00	-
562	368431.63	1305835.85	Картометрический	1.00	-
563	368462.60	1305716.68	Картометрический	1.00	-
564	368436.58	1305706.81	Картометрический	1.00	-
565	368439.43	1305658.59	Картометрический	1.00	-
566	368392.08	1305665.19	Аналитический	0.10	-
567	368387.05	1305672.72	Аналитический	0.10	-
568	368376.46	1305675.66	Аналитический	0.10	-
569	368354.22	1305678.67	Картометрический	1.00	-
570	368346.14	1305710.87	Картометрический	1.00	-
571	368320.71	1305721.91	Картометрический	1.00	-
572	368301.07	1305875.75	Картометрический	1.00	-
573	368290.59	1305875.54	Картометрический	1.00	-
574	368285.01	1305863.70	Картометрический	1.00	-
575	368264.35	1305863.51	Картометрический	1.00	-
576	368261.78	1305796.67	Картометрический	1.00	-
577	368237.11	1305798.38	Картометрический	1.00	-
578	368198.12	1305797.73	Картометрический	1.00	-
579	368216.06	1305705.91	Картометрический	1.00	-
580	368229.66	1305657.54	Картометрический	1.00	-
581	368246.90	1305612.27	Картометрический	1.00	-
582	368251.77	1305596.52	Аналитический	0.10	-
583	368263.81	1305588.30	Аналитический	0.10	-
584	368285.33	1305579.03	Аналитический	0.10	-
585	368313.13	1305569.41	Аналитический	0.10	-
586	368328.43	1305565.06	Аналитический	0.10	-
587	368412.36	1305546.15	Картометрический	1.00	-

1	2	3	4	5	6
588	368469.73	1305536.78	Картометрический	1.00	-
589	368501.35	1305535.35	Картометрический	1.00	-
590	368527.43	1305537.64	Картометрический	1.00	-
591	368538.22	1305539.74	Картометрический	1.00	-
592	368540.49	1305543.49	Картометрический	1.00	-
593	368540.96	1305547.69	Картометрический	1.00	-
594	368550.87	1305549.85	Картометрический	1.00	-
595	368553.33	1305547.03	Картометрический	1.00	-
596	368556.69	1305545.30	Картометрический	1.00	-
597	368562.10	1305546.17	Картометрический	1.00	-
598	368641.91	1305576.32	Картометрический	1.00	-
599	368755.21	1305618.14	Картометрический	1.00	-
600	368884.96	1305665.83	Картометрический	1.00	-
601	368945.11	1305689.83	Картометрический	1.00	-
602	369028.11	1305720.96	Картометрический	1.00	-
603	369136.81	1305764.80	Картометрический	1.00	-
604	369202.24	1305791.26	Картометрический	1.00	-
605	369314.08	1305828.76	Картометрический	1.00	-
606	369315.80	1305831.85	Картометрический	1.00	-
607	369314.44	1305836.26	Картометрический	1.00	-
608	369323.52	1305839.62	Картометрический	1.00	-
609	369327.70	1305835.64	Картометрический	1.00	-
610	369332.13	1305832.51	Картометрический	1.00	-
611	369352.40	1305834.74	Картометрический	1.00	-
612	369372.57	1305835.34	Картометрический	1.00	-
613	369497.95	1305830.29	Картометрический	1.00	-
614	369616.15	1305825.85	Картометрический	1.00	-
615	369716.76	1305823.56	Картометрический	1.00	-
616	369827.89	1305823.77	Картометрический	1.00	-
617	369875.11	1305827.61	Картометрический	1.00	-
618	369939.13	1305830.87	Картометрический	1.00	-
619	369995.74	1305835.61	Картометрический	1.00	-
620	370053.09	1305838.88	Картометрический	1.00	-
621	370109.85	1305841.82	Картометрический	1.00	-
622	370127.27	1305847.05	Картометрический	1.00	-
623	370133.83	1305849.27	Картометрический	1.00	-
487	370137.25	1305852.10	Картометрический	1.00	-

3. Сведения о характерных точках части (частей) границы объекта					
Обозначение характерных точек части границы	Координаты, м		Метод определения координат характерной точки	Средняя квадратическая погрешность положения характерной точки (Mt), м	Описание обозначения точки на местности (при наличии)
	X	Y			
1	2	3	4	5	6
Часть №					
-	-	-	-	-	-



ОПИСАНИЕ МЕСТОПОЛОЖЕНИЯ ГРАНИЦ

Общественно-деловая зона слободы Новохарьковка - ОД/1

(наименование объекта, местоположение границ которого описано
(далее объект))

Раздел 1

Сведения об объекте		
№ п/п	Характеристики объекта	Описание характеристик
1	2	3
1	Местоположение объекта	Воронежская область, Ольховатский муниципальный район, Новохарьковское сельское поселение, слобода Новохарьковка
2	Площадь объекта \pm величина погрешности определения площади ($P \pm \Delta P$)	-
3	Иные характеристики объекта	-

Раздел 2

Сведения о местоположении границ объекта					
1. Система координат: МСК - 36, зона 1					
2. Сведения о характерных точках границ объекта					
Обозначение характерных точек границ	Координаты, м		Метод определения координат характерной точки	Средняя квадратическая погрешность положения характерной точки (Mt), м	Описание обозначения точки на местности (при наличии)
	X	Y			
1	2	3	4	5	6
1	370162.43	1305713.16	Картометрический	1.00	-
2	370157.69	1305736.71	Картометрический	1.00	-
3	370147.13	1305781.77	Картометрический	1.00	-
4	370143.01	1305806.97	Картометрический	1.00	-
5	370138.59	1305821.15	Картометрический	1.00	-
6	370129.06	1305825.18	Картометрический	1.00	-
7	370111.97	1305825.24	Картометрический	1.00	-
8	370053.95	1305822.90	Картометрический	1.00	-
9	369996.86	1305819.65	Картометрический	1.00	-
10	369954.20	1305816.08	Картометрический	1.00	-
11	369940.21	1305814.91	Картометрический	1.00	-
12	369876.17	1305811.65	Картометрический	1.00	-
13	369828.51	1305807.77	Картометрический	1.00	-
14	369757.77	1305807.95	Картометрический	1.00	-
15	369753.73	1305801.39	Картометрический	1.00	-
16	369749.61	1305775.21	Картометрический	1.00	-
17	369759.09	1305758.52	Картометрический	1.00	-
18	369790.38	1305746.52	Картометрический	1.00	-
19	369840.40	1305710.71	Картометрический	1.00	-
20	369897.88	1305669.36	Картометрический	1.00	-
21	369941.53	1305622.98	Картометрический	1.00	-
22	369952.27	1305612.21	Картометрический	1.00	-
23	369971.22	1305580.11	Картометрический	1.00	-
24	369969.78	1305555.29	Картометрический	1.00	-
25	369986.77	1305555.29	Картометрический	1.00	-
26	369987.83	1305573.41	Картометрический	1.00	-
27	369988.21	1305579.90	Картометрический	1.00	-
28	370046.05	1305576.44	Картометрический	1.00	-
29	370062.81	1305572.46	Картометрический	1.00	-
30	370103.06	1305725.20	Картометрический	1.00	-
31	370144.23	1305714.71	Картометрический	1.00	-
1	370162.43	1305713.16	Картометрический	1.00	-

3. Сведения о характерных точках части (частей) границы объекта					
Обозначение характерных точек части границы	Координаты, м		Метод определения координат характерной точки	Средняя квадратическая погрешность положения характерной точки (Mt), м	Описание обозначения точки на местности (при наличии)
	X	Y			
1	2	3	4	5	6
Часть №					
-	-	-	-	-	-



Раздел 4

План границ объекта



Масштаб 1:2000

Используемые условные знаки и обозначения :

	границы территориальной зоны
	характерная точка границ территориальной зоны

Руководитель БУВО «Нормативно-проектный центр»

Подпись  Ю.В. Шалыгина Дата « 12 » ноября 2021 г.

Место для оттиска печати (при наличии) лица, составившего описание местоположения границ объекта



ОПИСАНИЕ МЕСТОПОЛОЖЕНИЯ ГРАНИЦ

Зона улиц, дорог, инженерной и транспортной инфраструктуры
слободы Новохарьковка - ИТ1/1

(наименование объекта, местоположение границ которого описано
(далее объект))

Раздел 1

Сведения об объекте		
№ п/п	Характеристики объекта	Описание характеристик
1	2	3
1	Местоположение объекта	Воронежская область, Ольховатский муниципальный район, Новохарьковское сельское поселение, слобода Новохарьковка
2	Площадь объекта \pm величина погрешности определения площади ($P \pm \Delta P$)	-
3	Иные характеристики объекта	-

Сведения о местоположении границ объекта					
1. Система координат: МСК - 36, зона 1					
2. Сведения о характерных точках границ объекта					
Обозначение характерных точек границ	Координаты, м		Метод определения координат характерной точки	Средняя квадратическая погрешность положения характерной точки (Mt), м	Описание обозначения точки на местности (при наличии)
	X	Y			
1	2	3	4	5	6
1	370534.95	1304856.88	Картометрический	1.00	-
2	370545.02	1304871.89	Картометрический	1.00	-
3	370517.85	1304886.68	Картометрический	1.00	-
4	370489.08	1304905.86	Картометрический	1.00	-
5	370467.28	1304921.94	Картометрический	1.00	-
6	370432.87	1304952.77	Картометрический	1.00	-
7	370416.22	1304968.93	Картометрический	1.00	-
8	370413.39	1304973.90	Картометрический	1.00	-
9	370416.25	1304977.28	Картометрический	1.00	-
10	370422.75	1304977.54	Картометрический	1.00	-
11	370422.88	1304988.72	Картометрический	1.00	-
12	370404.68	1304990.02	Картометрический	1.00	-
13	370392.07	1304993.79	Картометрический	1.00	-
14	370385.68	1304998.58	Картометрический	1.00	-
15	370366.71	1305021.94	Картометрический	1.00	-
16	370348.64	1305043.30	Картометрический	1.00	-
17	370335.29	1305064.40	Картометрический	1.00	-
18	370324.01	1305087.22	Картометрический	1.00	-
19	370308.61	1305130.38	Картометрический	1.00	-
20	370296.21	1305168.99	Картометрический	1.00	-
21	370285.23	1305211.26	Картометрический	1.00	-
22	370271.84	1305269.62	Картометрический	1.00	-
23	370255.63	1305349.15	Картометрический	1.00	-
24	370242.46	1305409.10	Картометрический	1.00	-
25	370222.05	1305502.56	Картометрический	1.00	-
26	370203.98	1305586.27	Картометрический	1.00	-
27	370197.69	1305622.78	Картометрический	1.00	-
28	370200.47	1305638.39	Картометрический	1.00	-
29	370196.96	1305655.03	Картометрический	1.00	-
30	370188.12	1305667.76	Картометрический	1.00	-
31	370173.43	1305740.81	Картометрический	1.00	-
32	370163.94	1305779.68	Картометрический	1.00	-
33	370158.48	1305808.14	Картометрический	1.00	-

1	2	3	4	5	6
34	370156.63	1305828.83	Картометрический	1.00	-
35	370159.05	1305834.41	Картометрический	1.00	-
36	370166.08	1305834.02	Картометрический	1.00	-
37	370167.58	1305843.15	Картометрический	1.00	-
38	370159.50	1305846.24	Картометрический	1.00	-
39	370155.96	1305851.85	Картометрический	1.00	-
40	370156.79	1305876.60	Картометрический	1.00	-
41	370159.29	1305925.38	Картометрический	1.00	-
42	370160.87	1305950.96	Картометрический	1.00	-
43	370164.09	1305954.97	Картометрический	1.00	-
44	370169.81	1305957.95	Картометрический	1.00	-
45	370171.66	1305970.45	Картометрический	1.00	-
46	370165.36	1305971.39	Картометрический	1.00	-
47	370163.51	1305975.00	Картометрический	1.00	-
48	370166.41	1306007.08	Картометрический	1.00	-
49	370170.79	1306013.67	Картометрический	1.00	-
50	370169.67	1306023.01	Картометрический	1.00	-
51	370147.07	1306023.28	Картометрический	1.00	-
52	370144.94	1305970.34	Картометрический	1.00	-
53	370142.42	1305926.47	Картометрический	1.00	-
54	370139.49	1305877.61	Картометрический	1.00	-
55	370137.25	1305852.10	Картометрический	1.00	-
56	370133.83	1305849.27	Картометрический	1.00	-
57	370127.27	1305847.05	Картометрический	1.00	-
58	370109.85	1305841.82	Картометрический	1.00	-
59	370053.09	1305838.88	Картометрический	1.00	-
60	369995.74	1305835.61	Картометрический	1.00	-
61	369939.13	1305830.87	Картометрический	1.00	-
62	369875.11	1305827.61	Картометрический	1.00	-
63	369827.89	1305823.77	Картометрический	1.00	-
64	369716.76	1305823.56	Картометрический	1.00	-
65	369616.15	1305825.85	Картометрический	1.00	-
66	369497.95	1305830.29	Картометрический	1.00	-
67	369372.57	1305835.34	Картометрический	1.00	-
68	369352.40	1305834.74	Картометрический	1.00	-
69	369332.13	1305832.51	Картометрический	1.00	-
70	369327.70	1305835.64	Картометрический	1.00	-
71	369323.52	1305839.62	Картометрический	1.00	-
72	369314.44	1305836.26	Картометрический	1.00	-
73	369315.80	1305831.85	Картометрический	1.00	-
74	369314.08	1305828.76	Картометрический	1.00	-
75	369202.24	1305791.26	Картометрический	1.00	-
76	369136.81	1305764.80	Картометрический	1.00	-
77	369028.11	1305720.96	Картометрический	1.00	-
78	368945.11	1305689.83	Картометрический	1.00	-
79	368884.96	1305665.83	Картометрический	1.00	-
80	368755.21	1305618.14	Картометрический	1.00	-
81	368641.91	1305576.32	Картометрический	1.00	-

1	2	3	4	5	6
82	368562.10	1305546.17	Картометрический	1.00	-
83	368556.69	1305545.30	Картометрический	1.00	-
84	368553.33	1305547.03	Картометрический	1.00	-
85	368550.87	1305549.85	Картометрический	1.00	-
86	368540.96	1305547.69	Картометрический	1.00	-
87	368540.49	1305543.49	Картометрический	1.00	-
88	368538.22	1305539.74	Картометрический	1.00	-
89	368527.43	1305537.64	Картометрический	1.00	-
90	368501.35	1305535.35	Картометрический	1.00	-
91	368469.73	1305536.78	Картометрический	1.00	-
92	368412.36	1305546.15	Картометрический	1.00	-
93	368328.43	1305565.06	Картометрический	1.00	-
94	368324.30	1305550.48	Картометрический	1.00	-
95	368353.05	1305543.64	Картометрический	1.00	-
96	368409.24	1305530.45	Картометрический	1.00	-
97	368468.07	1305520.84	Картометрический	1.00	-
98	368501.69	1305519.31	Картометрический	1.00	-
99	368529.51	1305522.63	Картометрический	1.00	-
100	368540.36	1305524.31	Картометрический	1.00	-
101	368542.42	1305523.04	Картометрический	1.00	-
102	368543.48	1305520.81	Картометрический	1.00	-
103	368553.38	1305522.89	Картометрический	1.00	-
104	368554.21	1305525.33	Картометрический	1.00	-
105	368556.94	1305528.10	Картометрический	1.00	-
106	368567.22	1305531.01	Картометрический	1.00	-
107	368647.60	1305561.16	Картометрический	1.00	-
108	368760.94	1305602.61	Картометрический	1.00	-
109	368890.74	1305650.79	Картометрический	1.00	-
110	368950.98	1305674.72	Картометрический	1.00	-
111	369033.91	1305706.04	Картометрический	1.00	-
112	369142.81	1305749.96	Картометрический	1.00	-
113	369207.32	1305777.20	Картометрический	1.00	-
114	369316.67	1305812.56	Картометрический	1.00	-
115	369318.31	1305811.11	Картометрический	1.00	-
116	369319.33	1305808.18	Картометрический	1.00	-
117	369329.29	1305808.61	Картометрический	1.00	-
118	369331.04	1305812.34	Картометрический	1.00	-
119	369335.22	1305815.75	Картометрический	1.00	-
120	369353.52	1305818.76	Картометрический	1.00	-
121	369372.49	1305819.34	Картометрический	1.00	-
122	369497.33	1305814.31	Картометрический	1.00	-
123	369615.71	1305809.85	Картометрический	1.00	-
124	369690.26	1305808.54	Картометрический	1.00	-
125	369693.42	1305804.82	Картометрический	1.00	-
126	369694.59	1305797.37	Картометрический	1.00	-
127	369706.61	1305796.03	Картометрический	1.00	-
128	369708.43	1305800.39	Картометрический	1.00	-
129	369712.06	1305805.60	Картометрический	1.00	-

1	2	3	4	5	6
130	369716.65	1305808.07	Картометрический	1.00	-
131	369828.51	1305807.77	Картометрический	1.00	-
132	369876.17	1305811.65	Картометрический	1.00	-
133	369940.21	1305814.91	Картометрический	1.00	-
134	369996.86	1305819.65	Картометрический	1.00	-
135	370053.95	1305822.90	Картометрический	1.00	-
136	370111.97	1305825.24	Картометрический	1.00	-
137	370129.06	1305825.18	Картометрический	1.00	-
138	370138.59	1305821.15	Картометрический	1.00	-
139	370143.01	1305806.97	Картометрический	1.00	-
140	370147.13	1305781.77	Картометрический	1.00	-
141	370157.69	1305736.71	Картометрический	1.00	-
142	370172.16	1305664.93	Картометрический	1.00	-
143	370188.07	1305582.33	Картометрический	1.00	-
144	370205.66	1305499.36	Картометрический	1.00	-
145	370226.29	1305405.16	Картометрический	1.00	-
146	370239.60	1305344.23	Картометрический	1.00	-
147	370278.87	1305164.09	Картометрический	1.00	-
148	370291.57	1305124.60	Картометрический	1.00	-
149	370308.76	1305080.69	Картометрический	1.00	-
150	370320.92	1305056.09	Картометрический	1.00	-
151	370335.45	1305033.13	Картометрический	1.00	-
152	370354.20	1305010.97	Картометрический	1.00	-
153	370373.73	1304986.91	Картометрический	1.00	-
154	370421.94	1304940.12	Картометрический	1.00	-
155	370457.25	1304908.47	Картометрический	1.00	-
156	370478.74	1304891.12	Картометрический	1.00	-
157	370508.53	1304871.26	Картометрический	1.00	-
1	370534.95	1304856.88	Картометрический	1.00	-



3. Сведения о характерных точках части (частей) границы объекта


Обозначение характерных точек части границы	Координаты, м		Метод определения координат характерной точки	Средняя квадратическая погрешность положения характерной точки (Mt), м	Описание обозначения точки на местности (при наличии)
	X	Y			
1	2	3	4	5	6
Часть №					
-	-	-	-	-	-



Масштаб 1:5000

Используемые условные знаки и обозначения:

-  границы территориальной зоны
-  характерная точка границ территориальной зоны

Руководитель БУВО «Нормативно-проектный центр»
Подпись  Ю.В. Шальгина Дата « 12 » ноября 2021 г.
Место для оттиска печати (при наличии) лица, составившего описание местоположения границ объекта



ОПИСАНИЕ МЕСТОПОЛОЖЕНИЯ ГРАНИЦ

Зона сельскохозяйственного использования в границах населенного пункта
слободы Новохарьковка - СХ1/1

(наименование объекта, местоположение границ которого описано
(далее объект)

Раздел 1

Сведения об объекте		
№ п/п	Характеристики объекта	Описание характеристик
1	2	3
1	Местоположение объекта	Воронежская область, Ольховатский муниципальный район, Новохарьковское сельское поселение, слобода Новохарьковка
2	Площадь объекта \pm величина погрешности определения площади ($P \pm \text{Дельта } P$)	-
3	Иные характеристики объекта	-

Раздел 2

Сведения о местоположении границ объекта					
1. Система координат: МСК - 36, зона 1					
2. Сведения о характерных точках границ объекта					
Обозначение характерных точек границ	Координаты, м		Метод определения координат характерной точки	Средняя квадратическая погрешность положения характерной точки (Mt), м	Описание обозначения точки на местности (при наличии)
	X	Y			
1	2	3	4	5	6
1	371351.16	1305356.65	Картометрический	1.00	-
2	371352.99	1305429.43	Картометрический	1.00	-
3	371351.44	1305437.61	Картометрический	1.00	-
4	371347.74	1305451.10	Картометрический	1.00	-
5	371341.87	1305462.19	Картометрический	1.00	-
6	371331.64	1305475.24	Картометрический	1.00	-
7	371319.25	1305490.47	Картометрический	1.00	-
8	371311.63	1305503.08	Картометрический	1.00	-
9	371296.41	1305521.57	Картометрический	1.00	-
10	371290.97	1305543.76	Картометрический	1.00	-
11	371285.97	1305564.64	Картометрический	1.00	-
12	371277.05	1305586.17	Картометрический	1.00	-
13	371271.39	1305602.92	Картометрический	1.00	-
14	371265.30	1305617.71	Картометрический	1.00	-
15	371250.51	1305630.11	Картометрический	1.00	-
16	371235.94	1305643.81	Картометрический	1.00	-
17	371225.28	1305654.04	Картометрический	1.00	-
18	371223.11	1305651.51	Картометрический	1.00	-
19	371200.39	1305628.01	Картометрический	1.00	-
20	371187.49	1305610.58	Картометрический	1.00	-
21	371175.37	1305589.35	Картометрический	1.00	-
22	371172.90	1305578.94	Картометрический	1.00	-
23	371176.89	1305540.07	Картометрический	1.00	-
24	371178.44	1305525.85	Картометрический	1.00	-
25	371178.11	1305502.07	Картометрический	1.00	-
26	371168.55	1305465.02	Картометрический	1.00	-
27	371162.49	1305452.13	Картометрический	1.00	-
28	371154.91	1305433.94	Картометрический	1.00	-
29	371147.33	1305420.29	Картометрический	1.00	-
30	371141.27	1305407.40	Картометрический	1.00	-
31	371142.03	1305392.99	Картометрический	1.00	-
32	371145.82	1305380.10	Картометрический	1.00	-
33	371155.67	1305366.47	Картометрический	1.00	-

1	2	3	4	5	6
34	371170.06	1305349.78	Картометрический	1.00	-
35	371191.29	1305342.97	Картометрический	1.00	-
36	371209.47	1305336.90	Картометрический	1.00	-
37	371232.97	1305336.13	Картометрический	1.00	-
38	371251.92	1305334.63	Картометрический	1.00	-
39	371273.71	1305335.44	Картометрический	1.00	-
40	371294.55	1305340.66	Картометрический	1.00	-
41	371310.18	1305343.51	Картометрический	1.00	-
42	371344.57	1305350.73	Картометрический	1.00	-
1	371351.16	1305356.65	Картометрический	1.00	-
43	369710.35	1305144.12	Аналитический	0.10	-
44	369615.99	1305201.59	Картометрический	1.00	-
45	369614.81	1305207.53	Аналитический	0.10	-
46	369461.31	1305298.06	Аналитический	0.10	-
47	369342.46	1305370.93	Картометрический	1.00	-
48	369312.81	1305416.92	Картометрический	1.00	-
49	369284.38	1305482.29	Картометрический	1.00	-
50	369236.94	1305543.85	Картометрический	1.00	-
51	369196.91	1305568.33	Картометрический	1.00	-
52	369150.60	1305559.69	Картометрический	1.00	-
53	369146.16	1305557.38	Картометрический	1.00	-
54	369084.49	1305524.27	Аналитический	0.10	-
55	369024.14	1305516.22	Картометрический	1.00	-
56	368994.27	1305523.07	Картометрический	1.00	-
57	368972.28	1305514.11	Картометрический	1.00	-
58	368956.47	1305506.75	Картометрический	1.00	-
59	368854.92	1305464.47	Картометрический	1.00	-
60	368813.80	1305480.99	Картометрический	1.00	-
61	368665.25	1305315.53	Картометрический	1.00	-
62	368482.86	1305107.08	Картометрический	1.00	-
63	368517.60	1305070.98	Картометрический	1.00	-
64	368578.70	1305013.93	Картометрический	1.00	-
65	368610.29	1304986.23	Картометрический	1.00	-
66	368623.33	1304973.52	Картометрический	1.00	-
67	368686.13	1304914.70	Картометрический	1.00	-
68	368704.61	1304912.33	Картометрический	1.00	-
69	368817.81	1305044.07	Картометрический	1.00	-
70	368892.18	1304975.00	Картометрический	1.00	-
71	368942.25	1304933.49	Картометрический	1.00	-
72	369149.26	1305161.57	Картометрический	1.00	-
73	369383.01	1304961.08	Картометрический	1.00	-
74	369178.48	1304730.59	Картометрический	1.00	-
75	369257.60	1304712.23	Картометрический	1.00	-
76	369337.50	1304661.51	Картометрический	1.00	-
77	369384.05	1304620.81	Картометрический	1.00	-
78	369428.68	1304586.00	Картометрический	1.00	-
79	369475.65	1304549.89	Картометрический	1.00	-

1	2	3	4	5	6
80	369530.18	1304663.24	Картометрический	1.00	-
81	369583.49	1304783.02	Картометрический	1.00	-
82	369607.24	1304836.42	Картометрический	1.00	-
83	369526.80	1304902.79	Аналитический	0.10	-
84	369694.07	1305100.13	Аналитический	0.10	-
85	369704.80	1305123.89	Аналитический	0.10	-
43	369710.35	1305144.12	Аналитический	0.10	-
3. Сведения о характерных точках части (частей) границы объекта					
Обозначение характерных точек части границы	Координаты, м		Метод определения координат характерной точки	Средняя квадратическая погрешность положения характерной точки (Mt), м	Описание обозначения точки на местности (при наличии)
	X	Y			
1	2	3	4	5	6
Часть №					
-	-	-	-	-	-



Масштаб 1:5000

Используемые условные знаки и обозначения:

- граница территориальной зоны
- характеристическая точка границы территориальной зоны

Руководитель БУВО «Нормативно-проектный центр»
 Подпись: *Ю.В. Шапугина* Дата « 12 » ноября 2021 г.
 Место для отбора проб (или заложки) газа, составившего основание местоположения границ объекта



ОПИСАНИЕ МЕСТОПОЛОЖЕНИЯ ГРАНИЦ

Зона сельскохозяйственного производства слободы Новохарьковка - СХ2/1

(наименование объекта, местоположение границ которого описано
(далее объект))

Раздел 1

Сведения об объекте		
№ п/п	Характеристики объекта	Описание характеристик
1	2	3
1	Местоположение объекта	Воронежская область, Ольховатский муниципальный район, Новохарьковское сельское поселение, слобода Новохарьковка
2	Площадь объекта \pm величина погрешности определения площади ($P \pm \text{Дельта } P$)	-
3	Иные характеристики объекта	-

Раздел 2

Сведения о местоположении границ объекта					
1. Система координат: МСК - 36, зона 1					
2. Сведения о характерных точках границ объекта					
Обозначение характерных точек границ	Координаты, м		Метод определения координат характерной точки	Средняя квадратическая погрешность положения характерной точки (Mt), м	Описание обозначения точки на местности (при наличии)
	X	Y			
1	2	3	4	5	6
1	370249.21	1305300.12	Картометрический	1.00	-
2	370239.60	1305344.23	Картометрический	1.00	-
3	370226.28	1305405.15	Картометрический	1.00	-
4	370115.18	1305260.94	Аналитический	0.10	-
5	370155.51	1305226.52	Аналитический	0.10	-
6	370165.44	1305215.03	Картометрический	1.00	-
7	370194.25	1305244.85	Картометрический	1.00	-
8	370219.20	1305268.70	Картометрический	1.00	-
1	370249.21	1305300.12	Картометрический	1.00	-
9	370473.28	1305908.52	Картометрический	1.00	-
10	370463.81	1305922.32	Картометрический	1.00	-
11	370462.47	1305924.93	Картометрический	1.00	-
12	370422.52	1305961.46	Картометрический	1.00	-
13	370375.69	1305940.97	Картометрический	1.00	-
14	370342.33	1305922.83	Картометрический	1.00	-
15	370296.42	1305884.36	Картометрический	1.00	-
16	370215.48	1305831.94	Картометрический	1.00	-
17	370222.94	1305823.93	Аналитический	0.10	-
18	370221.94	1305818.76	Аналитический	0.10	-
19	370263.56	1305792.73	Аналитический	0.10	-
20	370296.27	1305772.28	Картометрический	1.00	-
21	370300.04	1305776.48	Картометрический	1.00	-
22	370328.33	1305798.02	Картометрический	1.00	-
23	370342.46	1305811.14	Картометрический	1.00	-
24	370364.37	1305831.47	Картометрический	1.00	-
25	370394.14	1305851.88	Картометрический	1.00	-
26	370402.38	1305857.58	Аналитический	0.10	-
27	370408.34	1305861.71	Аналитический	0.10	-
28	370449.97	1305890.61	Аналитический	0.10	-
9	370473.28	1305908.52	Картометрический	1.00	-

3. Сведения о характерных точках части (частей) границы объекта					
Обозначение характерных точек части границы	Координаты, м		Метод определения координат характерной точки	Средняя квадратическая погрешность положения характерной точки (Mt), м	Описание обозначения точки на местности (при наличии)
	X	Y			
1	2	3	4	5	6
Часть №					
-	-	-	-	-	-

Раздел 4

План границ объекта



Масштаб 1:5000

Используемые условные знаки и обозначения:

- границы территориальной зоны
- 1 характерная точка границ территориальной зоны

Руководитель БУВО «Нормативно-проектный центр»

Подпись Ю.В. Шалыгина Дата « 12 » ноября 2021 г.

Место для оттиска печати (при наличии) лица, составившего описание местоположения границ объекта



ОПИСАНИЕ МЕСТОПОЛОЖЕНИЯ ГРАНИЦ

Зона ритуальных объектов слободы Новохарьковка – СН1/1

(наименование объекта, местоположение границ которого описано
(далее объект)

Раздел 1

Сведения об объекте		
№ п/п	Характеристики объекта	Описание характеристик
1	2	3
1	Местоположение объекта	Воронежская область, Ольховатский муниципальный район, Новохарьковское сельское поселение, слобода Новохарьковка
2	Площадь объекта \pm величина погрешности определения площади ($P \pm \text{Дельта } P$)	-
3	Иные характеристики объекта	-

Раздел 2



Сведения о местоположении границ объекта					
1. Система координат: МСК - 36, зона 1					
2. Сведения о характерных точках границ объекта					
Обозначение характерных точек границ	Координаты, м		Метод определения координат характерной точки	Средняя квадратическая погрешность положения характерной точки (Mt), м	Описание обозначения точки на местности (при наличии)
	X	Y			
1	2	3	4	5	6
1	370177.91	1305200.60	Аналитический	0.10	-
2	370165.44	1305215.03	Аналитический	0.10	-
3	370155.51	1305226.52	Аналитический	0.10	-
4	370115.18	1305260.94	Аналитический	0.10	-
5	370093.32	1305243.94	Аналитический	0.10	-
6	370076.67	1305228.48	Аналитический	0.10	-
7	370020.15	1305165.86	Аналитический	0.10	-
8	370012.69	1305138.37	Аналитический	0.10	-
9	370011.55	1305130.93	Аналитический	0.10	-
10	369995.74	1305100.99	Аналитический	0.10	-
11	369992.44	1305094.34	Картометрический	1.00	-
12	370068.00	1305038.36	Картометрический	1.00	-
13	370073.25	1305046.50	Аналитический	0.10	-
1	370177.91	1305200.60	Аналитический	0.10	-
3. Сведения о характерных точках части (частей) границы объекта					
Обозначение характерных точек части границы	Координаты, м		Метод определения координат характерной точки	Средняя квадратическая погрешность положения характерной точки (Mt), м	Описание обозначения точки на местности (при наличии)
	X	Y			
1	2	3	4	5	6
Часть №					
-	-	-	-	-	-

План границ объекта



Масштаб 1:2000

Используемые условные знаки и обозначения :

	границы территориальной зоны
	характерная точка границ территориальной зоны

Руководитель БУВО «Нормативно-проектный центр»

Подпись  Ю.В. Шалыгина Дата « 12 » ноября 2021 г.

Место для оттиска печати (при наличии) лица, составившего описание местоположения границ объекта



Приложение № 2
к правилам землепользования и застройки
Новохарьковского сельского поселения
Ольховатского муниципального района
Воронежской области

СВЕДЕНИЯ О ГРАНИЦАХ ТЕРРИТОРИАЛЬНЫХ ЗОН
СОДЕРЖАЩИЕ ГРАФИЧЕСКОЕ ОПИСАНИЕ МЕСТОПОЛОЖЕНИЯ
ГРАНИЦ ТЕРРИТОРИАЛЬНЫХ ЗОН, ПЕРЕЧЕНЬ КООРДИНАТ
ХАРАКТЕРНЫХ ТОЧЕК ГРАНИЦ ТЕРРИТОРИАЛЬНЫХ ЗОН
ПОСЁЛКА КУЛИШОВКА

ОПИСАНИЕ МЕСТОПОЛОЖЕНИЯ ГРАНИЦ

Зона застройки индивидуальными жилыми домами посёлка Кулишовка - Ж1/2

(наименование объекта, местоположение границ которого описано
(далее - объект)

Раздел 1

Сведения об объекте		
№ п/п	Характеристики объекта	Описание характеристик
1	2	3
1	Местоположение объекта	Воронежская область, Ольховатский муниципальный район, Новохарьковское сельское поселение, посёлок Кулишовка
2	Площадь объекта \pm величина погрешности определения площади ($P \pm \Delta P$)	-
3	Иные характеристики объекта	-

Раздел 2

Сведения о местоположении границ объекта					
1. Система координат: МСК - 36, зона 1					
2. Сведения о характерных точках границ объекта					
Обозначение характерных точек границ	Координаты, м		Метод определения координат характерной точки	Средняя квадратическая погрешность положения характерной точки (Mt), м	Описание обозначения точки на местности (при наличии)
	X	Y			
1	2	3	4	5	6
1	366115.50	1306561.88	Картометрический	1.00	-
2	366121.26	1306654.30	Картометрический	1.00	-
3	366118.77	1306690.20	Картометрический	1.00	-
4	366099.51	1306719.84	Картометрический	1.00	-
5	366008.17	1306784.08	Картометрический	1.00	-
6	365948.35	1306841.52	Картометрический	1.00	-
7	365922.66	1306874.83	Картометрический	1.00	-
8	365903.79	1306928.74	Картометрический	1.00	-
9	365899.30	1306975.91	Картометрический	1.00	-
10	365888.22	1307038.35	Картометрический	1.00	-
11	365880.58	1307059.91	Картометрический	1.00	-
12	365854.67	1307101.54	Картометрический	1.00	-
13	365848.83	1307120.71	Картометрический	1.00	-
14	365848.80	1307153.29	Картометрический	1.00	-
15	365867.55	1307199.93	Картометрический	1.00	-
16	365907.08	1307259.97	Картометрический	1.00	-
17	365953.80	1307331.25	Картометрический	1.00	-
18	365963.54	1307340.24	Картометрический	1.00	-
19	365974.32	1307340.24	Картометрический	1.00	-
20	365993.19	1307326.31	Картометрический	1.00	-
21	366005.08	1307340.81	Картометрический	1.00	-
22	366026.25	1307328.33	Картометрический	1.00	-
23	366054.67	1307372.36	Картометрический	1.00	-
24	366139.17	1307479.10	Картометрический	1.00	-
25	366140.51	1307484.54	Картометрический	1.00	-
26	366053.03	1307550.12	Картометрический	1.00	-
27	365955.07	1307603.97	Картометрический	1.00	-
28	365855.79	1307633.30	Картометрический	1.00	-
29	365823.37	1307572.54	Картометрический	1.00	-
30	365817.53	1307552.69	Картометрический	1.00	-
31	365806.83	1307545.91	Картометрический	1.00	-
32	365763.87	1307554.10	Картометрический	1.00	-
33	365752.76	1307558.34	Картометрический	1.00	-
34	365692.76	1307573.91	Картометрический	1.00	-
35	365634.52	1307588.42	Картометрический	1.00	-
36	365577.98	1307595.57	Картометрический	1.00	-

1	2	3	4	5	6
37	365519.65	1307599.82	Картометрический	1.00	-
38	365471.15	1307597.56	Картометрический	1.00	-
39	365405.56	1307578.08	Картометрический	1.00	-
40	365390.93	1307565.10	Картометрический	1.00	-
41	365394.87	1307541.03	Картометрический	1.00	-
42	365392.68	1307531.06	Картометрический	1.00	-
43	365375.00	1307460.34	Картометрический	1.00	-
44	365331.98	1307400.23	Картометрический	1.00	-
45	365338.46	1307348.96	Картометрический	1.00	-
46	365359.09	1307300.04	Картометрический	1.00	-
47	365353.56	1307294.51	Картометрический	1.00	-
48	365410.47	1307215.81	Картометрический	1.00	-
49	365426.86	1307227.56	Картометрический	1.00	-
50	365471.65	1307189.84	Картометрический	1.00	-
51	365519.38	1307160.38	Картометрический	1.00	-
52	365539.62	1307167.54	Картометрический	1.00	-
53	365541.52	1307172.95	Картометрический	1.00	-
54	365565.06	1307125.91	Картометрический	1.00	-
55	365624.34	1307116.52	Картометрический	1.00	-
56	365655.29	1307120.75	Картометрический	1.00	-
57	365676.14	1307115.65	Картометрический	1.00	-
58	365683.85	1307100.97	Картометрический	1.00	-
59	365684.09	1307082.38	Картометрический	1.00	-
60	365666.15	1307059.50	Картометрический	1.00	-
61	365664.41	1307038.66	Картометрический	1.00	-
62	365703.72	1307008.47	Картометрический	1.00	-
63	365726.63	1307001.09	Картометрический	1.00	-
64	365785.86	1307033.02	Картометрический	1.00	-
65	365808.23	1307015.86	Картометрический	1.00	-
66	365811.85	1306986.66	Картометрический	1.00	-
67	365786.25	1306962.45	Картометрический	1.00	-
68	365759.75	1306909.44	Картометрический	1.00	-
69	365744.12	1306855.58	Картометрический	1.00	-
70	365747.81	1306792.16	Картометрический	1.00	-
71	365767.36	1306754.37	Картометрический	1.00	-
72	365800.46	1306692.89	Картометрический	1.00	-
73	365834.39	1306664.40	Картометрический	1.00	-
74	365848.60	1306654.20	Картометрический	1.00	-
75	365876.75	1306634.02	Картометрический	1.00	-
76	365902.65	1306617.01	Картометрический	1.00	-
77	365962.06	1306585.92	Картометрический	1.00	-
78	365977.34	1306614.67	Картометрический	1.00	-
79	366072.17	1306569.23	Картометрический	1.00	-
80	366102.38	1306555.52	Картометрический	1.00	-
1	366115.50	1306561.88	Картометрический	1.00	-

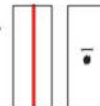
3. Сведения о характерных точках части (частей) границы объекта					
Обозначение характерных точек части границы	Координаты, м		Метод определения координат характерной точки	Средняя квадратическая погрешность положения характерной точки (Mt), м	Описание обозначения точки на местности (при наличии)
	X	Y			
1	2	3	4	5	6
Часть №					
-	-	-	-	-	-

Раздел 4
План границ объекта



Масштаб 1:5000

Используемые условные знаки и обозначения:



Руководитель БУВО «Нормативно-проектный центр»

Подпись 

Ю.В. Шалыгина Дата « 12 » ноября 2021 г.

Место для оттиска печати (при наличии) лица, составившего описание местоположения границ объекта



ОПИСАНИЕ МЕСТОПОЛОЖЕНИЯ ГРАНИЦ

Зона сельскохозяйственного использования в границах населенного пункта
посёлка Кулишовка - СХ1/2

(наименование объекта, местоположение границ которого описано
(далее - объект)

Раздел 1

Сведения об объекте		
№ п/п	Характеристики объекта	Описание характеристик
1	2	3
1	Местоположение объекта	Воронежская область, Ольховатский муниципальный район, Новохарьковское сельское поселение, посёлок Кулишовка
2	Площадь объекта \pm величина погрешности определения площади ($P \pm \text{Дельта } P$)	-
3	Иные характеристики объекта	-

Раздел 2



Сведения о местоположении границ объекта					
1. Система координат: МСК - 36, зона 1					
2. Сведения о характерных точках границ объекта					
Обозначение характерных точек границ	Координаты, м		Метод определения координат характерной точки	Средняя квадратическая погрешность положения характерной точки (Mt), м	Описание обозначения точки на местности (при наличии)
	X	Y			
1	2	3	4	5	6
1	366140.51	1307484.54	Картометрический	1.00	-
2	366159.39	1307560.64	Аналитический	0.30	-
3	366205.06	1307654.58	Аналитический	0.30	-
4	366181.57	1307698.28	Аналитический	0.30	-
5	366007.41	1307863.32	Аналитический	0.30	-
6	365966.34	1307804.59	Картометрический	1.00	-
7	365888.57	1307694.79	Картометрический	1.00	-
8	365855.79	1307633.30	Картометрический	1.00	-
9	365955.07	1307603.97	Картометрический	1.00	-
10	366053.03	1307550.12	Картометрический	1.00	-
1	366140.51	1307484.54	Картометрический	1.00	-
3. Сведения о характерных точках части (частей) границы объекта					
Обозначение характерных точек части границы	Координаты, м		Метод определения координат характерной точки	Средняя квадратическая погрешность положения характерной точки (Mt), м	Описание обозначения точки на местности (при наличии)
	X	Y			
1	2	3	4	5	6
Часть №					
-	-	-	-	-	-

Раздел 4

План границ объекта



Используемые условные знаки и обозначения:

-  границы территориальной зоны
-  характерная точка границ территориальной зоны

Масштаб 1:2000

Руководитель БУВО «Нормативно-проектный центр»

Подпись: Ю.В. Шалыгина Дата « 12 » ноября 2021 г.

Место для оттиска печати (при наличии) лица, составившего описание местоположения границ объекта



Приложение № 3
к правилам землепользования и застройки
Новохарьковского сельского поселения
Ольховатского муниципального района
Воронежской области

СВЕДЕНИЯ О ГРАНИЦАХ ТЕРРИТОРИАЛЬНЫХ ЗОН
СОДЕРЖАЩИЕ ГРАФИЧЕСКОЕ ОПИСАНИЕ МЕСТОПОЛОЖЕНИЯ
ГРАНИЦ ТЕРРИТОРИАЛЬНЫХ ЗОН, ПЕРЕЧЕНЬ КООРДИНАТ
ХАРАКТЕРНЫХ ТОЧЕК ГРАНИЦ ТЕРРИТОРИАЛЬНЫХ ЗОН
ПОСЁЛКА НОВОКУЛИШОВКА

ОПИСАНИЕ МЕСТОПОЛОЖЕНИЯ ГРАНИЦ

Зона застройки индивидуальными жилыми домами посёлка Новокулишовка – Ж1/3

(наименование объекта, местоположение границ которого описано
(далее - объект)

Раздел 1

Сведения об объекте		
№ п/п	Характеристики объекта	Описание характеристик
1	2	3
1	Местоположение объекта	Воронежская область, Ольховатский муниципальный район, Новохарьковское сельское поселение, посёлок Новокулишовка
2	Площадь объекта \pm величина погрешности определения площади ($P \pm \Delta P$)	-
3	Иные характеристики объекта	-

Раздел 2

Сведения о местоположении границ объекта					
1. Система координат: МСК - 36, зона 1					
2. Сведения о характерных точках границ объекта					
Обозначение характерных точек границ	Координаты, м		Метод определения координат характерной точки	Средняя квадратическая погрешность положения характерной точки (Mt), м	Описание обозначения точки на местности (при наличии)
	X	Y			
1	2	3	4	5	6
1	367040.87	1306183.83	Картометрический	1.00	-
2	367093.67	1306244.10	Картометрический	1.00	-
3	367188.31	1306336.79	Картометрический	1.00	-
4	367229.94	1306397.59	Картометрический	1.00	-
5	367298.51	1306527.37	Аналитический	0.10	-
6	367310.35	1306558.89	Аналитический	0.10	-
7	367313.35	1306578.18	Картометрический	1.00	-
8	367347.80	1306637.92	Аналитический	0.10	-
9	367354.10	1306659.85	Аналитический	0.10	-
10	367370.25	1306725.83	Картометрический	1.00	-
11	367379.98	1306789.62	Картометрический	1.00	-
12	367357.67	1306857.46	Картометрический	1.00	-
13	367349.58	1306902.08	Картометрический	1.00	-
14	367363.66	1306993.28	Картометрический	1.00	-
15	367407.09	1307069.80	Картометрический	1.00	-
16	367420.51	1307114.73	Картометрический	1.00	-
17	367440.50	1307167.45	Картометрический	1.00	-
18	367479.16	1307236.29	Картометрический	1.00	-
19	367511.30	1307325.12	Картометрический	1.00	-
20	367569.41	1307415.56	Картометрический	1.00	-
21	367466.88	1307490.57	Картометрический	1.00	-
22	367409.63	1307398.49	Картометрический	1.00	-
23	367355.72	1307287.68	Картометрический	1.00	-
24	367339.48	1307255.36	Картометрический	1.00	-
25	367320.23	1307225.76	Картометрический	1.00	-
26	367310.93	1307218.28	Картометрический	1.00	-
27	367304.18	1307218.53	Картометрический	1.00	-
28	367297.32	1307223.14	Картометрический	1.00	-
29	367286.77	1307242.83	Картометрический	1.00	-
30	367279.20	1307253.76	Картометрический	1.00	-
31	367261.98	1307265.14	Картометрический	1.00	-
32	367230.09	1307281.39	Картометрический	1.00	-
33	367183.59	1307229.29	Картометрический	1.00	-
34	367081.24	1307109.33	Картометрический	1.00	-
35	367000.83	1307018.88	Картометрический	1.00	-
36	367041.46	1306972.70	Картометрический	1.00	-

1	2	3	4	5	6
37	367074.00	1306910.34	Картометрический	1.00	-
38	367090.66	1306848.36	Картометрический	1.00	-
39	367090.27	1306784.05	Картометрический	1.00	-
40	367084.66	1306635.89	Картометрический	1.00	-
41	367127.46	1306612.45	Картометрический	1.00	-
42	367087.18	1306512.90	Картометрический	1.00	-
43	366996.53	1306350.97	Картометрический	1.00	-
44	366822.60	1306447.43	Картометрический	1.00	-
45	366684.70	1306538.08	Картометрический	1.00	-
46	366601.80	1306592.69	Картометрический	1.00	-
47	366623.72	1306642.82	Картометрический	1.00	-
48	366465.84	1306680.04	Аналитический	0.10	-
49	366441.08	1306689.25	Аналитический	0.10	-
50	366411.29	1306695.38	Картометрический	1.00	-
51	366373.39	1306674.02	Картометрический	1.00	-
52	366333.66	1306573.85	Картометрический	1.00	-
53	366399.24	1306540.10	Аналитический	0.10	-
54	366424.94	1306534.48	Аналитический	0.10	-
55	366542.91	1306456.70	Картометрический	1.00	-
56	366598.66	1306393.11	Аналитический	0.10	-
57	366624.65	1306378.11	Аналитический	0.10	-
58	366682.90	1306345.27	Аналитический	0.10	-
59	366714.84	1306321.47	Аналитический	0.10	-
60	366740.26	1306314.26	Картометрический	1.00	-
61	366800.26	1306270.82	Картометрический	1.00	-
62	366859.98	1306246.39	Картометрический	1.00	-
63	366879.53	1306277.88	Картометрический	1.00	-
64	366899.34	1306261.98	Аналитический	0.10	-
65	366922.35	1306245.58	Аналитический	0.10	-
66	366966.40	1306221.96	Картометрический	1.00	-
1	367040.87	1306183.83	Картометрический	1.00	-

3. Сведения о характерных точках части (частей) границы объекта

Обозначение характерных точек части границы	Координаты, м		Метод определения координат характерной точки	Средняя квадратическая погрешность положения характерной точки (Mt), м	Описание обозначения точки на местности (при наличии)
	X	Y			
1	2	3	4	5	6
Часть №					
-	-	-	-	-	-

Раздел 4
План границ объекта



Руководитель БУВО «Нормативно-проектный центр»
 Подпись *Ю.В. Шалыгина* Ю.В. Шалыгина Дата « 12 » ноября 2021 г.

Место для отпечатка печати (при наличии) лица, составившего описание местоположения границ объекта

ОПИСАНИЕ МЕСТОПОЛОЖЕНИЯ ГРАНИЦ

Зона сельскохозяйственного использования в границах населенного пункта
посёлка Новокулишовка – СХ1/3

(наименование объекта, местоположение границ которого описано
(далее - объект)

Раздел 1

Сведения об объекте		
№ п/п	Характеристики объекта	Описание характеристик
1	2	3
1	Местоположение объекта	Воронежская область, Ольховатский муниципальный район, Новохарьковское сельское поселение, посёлок Новокулишовка
2	Площадь объекта \pm величина погрешности определения площади ($P \pm \Delta P$)	-
3	Иные характеристики объекта	-



Раздел 2

Сведения о местоположении границ объекта					
1. Система координат: МСК - 36, зона 1					
2. Сведения о характерных точках границ объекта					
Обозначение характерных точек границ	Координаты, м		Метод определения координат характерной точки	Средняя квадратическая погрешность положения характерной точки (Mt), м	Описание обозначения точки на местности (при наличии)
	X	Y			
1	2	3	4	5	6
1	366996.53	1306350.97	Картометрический	1.00	-
2	367087.18	1306512.90	Картометрический	1.00	-
3	367127.46	1306612.45	Картометрический	1.00	-
4	367084.66	1306635.89	Картометрический	1.00	-
5	367090.27	1306784.05	Картометрический	1.00	-
6	367090.66	1306848.36	Картометрический	1.00	-
7	367074.00	1306910.34	Картометрический	1.00	-
8	367041.46	1306972.70	Картометрический	1.00	-
9	367000.83	1307018.88	Картометрический	1.00	-
10	366975.82	1306990.76	Картометрический	1.00	-
11	366944.10	1306949.72	Картометрический	1.00	-
12	366928.97	1306919.66	Картометрический	1.00	-
13	366904.99	1306862.25	Картометрический	1.00	-
14	366888.67	1306782.73	Картометрический	1.00	-
15	366881.06	1306763.36	Картометрический	1.00	-
16	366912.92	1306743.43	Картометрический	1.00	-
17	366864.82	1306658.74	Картометрический	1.00	-
18	366785.20	1306705.33	Картометрический	1.00	-
19	366715.77	1306612.12	Картометрический	1.00	-
20	366623.72	1306642.82	Картометрический	1.00	-
21	366601.80	1306592.69	Картометрический	1.00	-
22	366684.70	1306538.08	Картометрический	1.00	-
23	366822.60	1306447.43	Картометрический	1.00	-
1	366996.53	1306350.97	Картометрический	1.00	-
3. Сведения о характерных точках части (частей) границы объекта					
Обозначение характерных точек части границы	Координаты, м		Метод определения координат характерной точки	Средняя квадратическая погрешность положения характерной точки (Mt), м	Описание обозначения точки на местности (при наличии)
	X	Y			
1	2	3	4	5	6
Часть №					
-	-	-	-	-	-

Раздел 4
План границ объекта



Используемые условные знаки и обозначения:

-  границы территориальной зоны
-  характерная точка границ территориальной зоны

Масштаб 1:5000

Руководитель БУВО «Нормативно-проектный центр»

Подпись  Ю.В. Шальгина Дата « 12 » ноября 2021 г.

Место для оттока печати (при наличии) лица, составившего описание местоположения границ объекта



ОПИСАНИЕ МЕСТОПОЛОЖЕНИЯ ГРАНИЦ

Зона ритуальных объектов посёлка Новокулишовка - СН1/3

(наименование объекта, местоположение границ которого описано
(далее - объект)

Раздел 1


Сведения об объекте		
№ п/п	Характеристики объекта	Описание характеристик
1	2	3
1	Местоположение объекта	Воронежская область, Ольховатский муниципальный район, Новохарьковское сельское поселение, посёлок Новокулишовка
2	Площадь объекта \pm величина погрешности определения площади ($P \pm \Delta P$)	-
3	Иные характеристики объекта	-

Раздел 2

Сведения о местоположении границ объекта					
1. Система координат: МСК - 36, зона 1					
2. Сведения о характерных точках границ объекта					
Обозначение характерных точек границ	Координаты, м		Метод определения координат характерной точки	Средняя квадратическая погрешность положения характерной точки (Mt), м	Описание обозначения точки на местности (при наличии)
	X	Y			
1	2	3	4	5	6
1	366864.82	1306658.74	Картометрический	1.00	-
2	366912.92	1306743.43	Картометрический	1.00	-
3	366881.06	1306763.36	Картометрический	1.00	-
4	366834.76	1306788.42	Картометрический	1.00	-
5	366785.20	1306705.33	Картометрический	1.00	-
1	366864.82	1306658.74	Картометрический	1.00	-
3. Сведения о характерных точках части (частей) границы объекта					
Обозначение характерных точек части границы	Координаты, м		Метод определения координат характерной точки	Средняя квадратическая погрешность положения характерной точки (Mt), м	Описание обозначения точки на местности (при наличии)
	X	Y			
1	2	3	4	5	6
Часть №					
-	-	-	-	-	-


Раздел 4

План границ объекта



Масштаб 1:2000

Используемые условные знаки и обозначения:



Руководитель БУВО «Нормативно-проектный центр»

Подпись  Ю.В. Шалыгина Дата « 12 » ноября 2021 г.

Место для отгиска печати (при наличии) лица, составившего описание местоположения границ объекта



Приложение № 4
к правилам землепользования и застройки
Новохарьковского сельского поселения
Ольховатского муниципального района
Воронежской области

СВЕДЕНИЯ О ГРАНИЦАХ ТЕРРИТОРИАЛЬНЫХ ЗОН
СОДЕРЖАЩИЕ ГРАФИЧЕСКОЕ ОПИСАНИЕ МЕСТОПОЛОЖЕНИЯ
ГРАНИЦ ТЕРРИТОРИАЛЬНЫХ ЗОН, ПЕРЕЧЕНЬ КООРДИНАТ
ХАРАКТЕРНЫХ ТОЧЕК ГРАНИЦ ТЕРРИТОРИАЛЬНЫХ ЗОН
ПОСЁЛКА РАКОВКА

ОПИСАНИЕ МЕСТОПОЛОЖЕНИЯ ГРАНИЦ

Зона застройки индивидуальными жилыми домами посёлка Раковка - Ж1/4

(наименование объекта, местоположение границ которого описано
(далее - объект)

Раздел 1

Сведения об объекте		
№ п/п	Характеристики объекта	Описание характеристик
1	2	3
1	Местоположение объекта	Воронежская область, Ольховатский муниципальный район, Новохарьковское сельское поселение, посёлок Раковка
2	Площадь объекта \pm величина погрешности определения площади ($P \pm \Delta P$)	-
3	Иные характеристики объекта	-

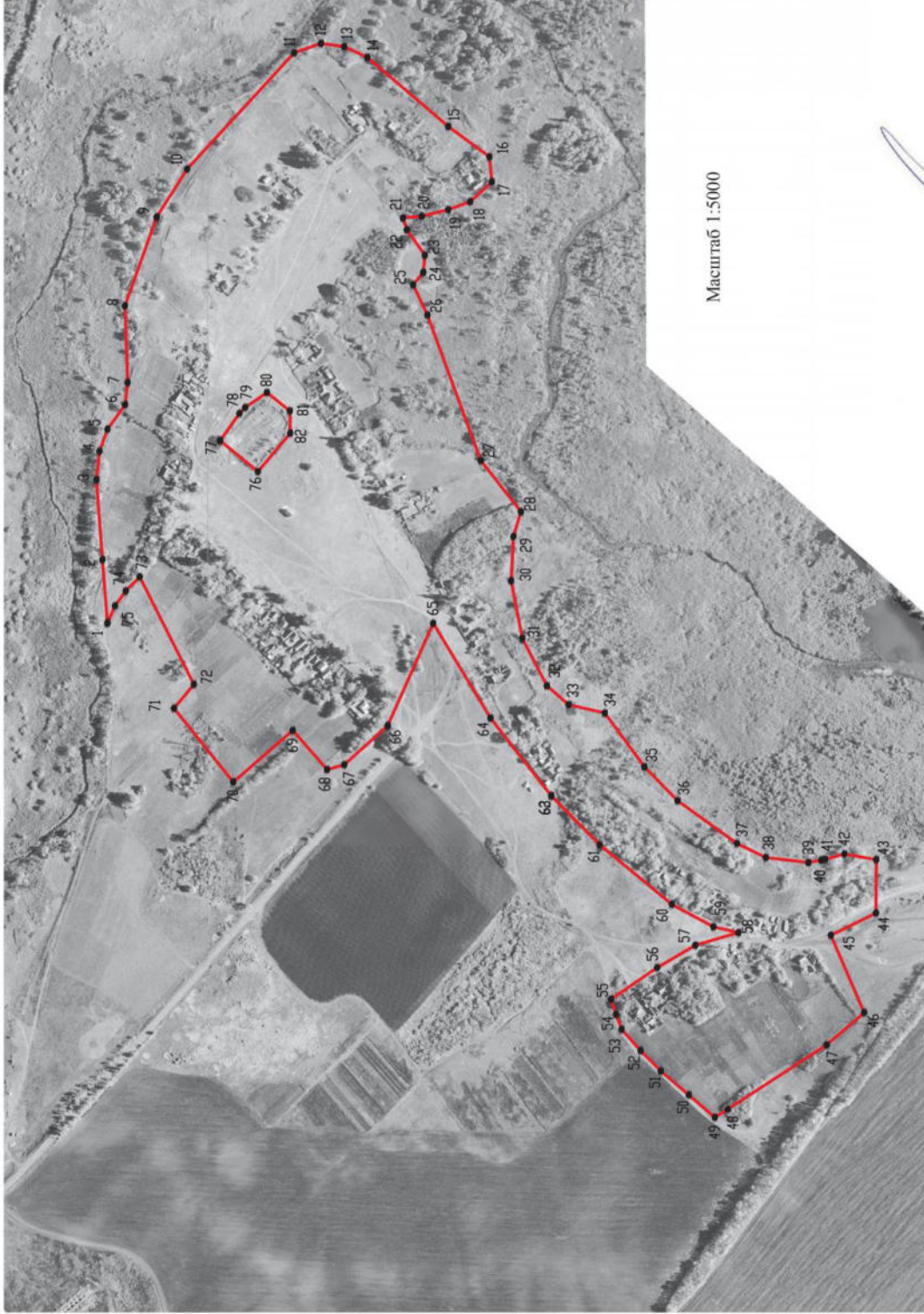
Раздел 2

Сведения о местоположении границ объекта					
1. Система координат: МСК - 36, зона 1					
2. Сведения о характерных точках границ объекта					
Обозначение характерных точек границ	Координаты, м		Метод определения координат характерной точки	Средняя квадратическая погрешность положения характерной точки (Mt), м	Описание обозначения точки на местности (при наличии)
	X	Y			
1	2	3	4	5	6
1	368117.96	1306262.48	Картометрический	1.00	-
2	368123.95	1306336.96	Картометрический	1.00	-
3	368130.93	1306430.94	Картометрический	1.00	-
4	368127.35	1306464.63	Картометрический	1.00	-
5	368118.01	1306490.55	Картометрический	1.00	-
6	368097.27	1306519.42	Картометрический	1.00	-
7	368094.27	1306545.48	Картометрический	1.00	-
8	368097.43	1306635.67	Картометрический	1.00	-
9	368060.06	1306740.05	Картометрический	1.00	-
10	368024.28	1306796.77	Картометрический	1.00	-
11	367898.31	1306933.38	Картометрический	1.00	-
12	367866.66	1306944.35	Картометрический	1.00	-
13	367839.35	1306940.68	Картометрический	1.00	-
14	367811.98	1306928.12	Картометрический	1.00	-
15	367716.88	1306846.68	Картометрический	1.00	-
16	367668.40	1306811.00	Картометрический	1.00	-
17	367665.52	1306781.63	Картометрический	1.00	-
18	367690.93	1306758.28	Картометрический	1.00	-
19	367716.85	1306748.86	Картометрический	1.00	-
20	367747.89	1306741.07	Картометрический	1.00	-
21	367770.09	1306739.04	Картометрический	1.00	-
22	367765.55	1306725.09	Картометрический	1.00	-
23	367744.41	1306695.35	Картометрический	1.00	-
24	367746.17	1306675.01	Картометрический	1.00	-
25	367758.13	1306660.34	Картометрический	1.00	-
26	367741.39	1306624.85	Картометрический	1.00	-
27	367678.68	1306453.67	Картометрический	1.00	-
28	367631.32	1306393.57	Картометрический	1.00	-
29	367640.00	1306364.31	Картометрический	1.00	-
30	367642.82	1306312.20	Картометрический	1.00	-
31	367629.67	1306244.30	Картометрический	1.00	-
32	367600.74	1306188.55	Картометрический	1.00	-
33	367575.20	1306166.45	Картометрический	1.00	-
34	367532.63	1306156.52	Картометрический	1.00	-
35	367485.88	1306093.24	Картометрический	1.00	-
36	367446.90	1306053.43	Картометрический	1.00	-

1	2	3	4	5	6
37	367376.76	1306002.98	Картометрический	1.00	-
38	367343.02	1305986.64	Картометрический	1.00	-
39	367292.85	1305980.56	Картометрический	1.00	-
40	367277.65	1305983.81	Картометрический	1.00	-
41	367273.21	1305984.47	Картометрический	1.00	-
42	367250.40	1305990.78	Картометрический	1.00	-
43	367212.99	1305984.12	Картометрический	1.00	-
44	367213.45	1305921.19	Картометрический	1.00	-
45	367266.47	1305895.12	Картометрический	1.00	-
46	367227.18	1305804.07	Картометрический	1.00	-
47	367271.38	1305766.14	Картометрический	1.00	-
48	367387.96	1305690.38	Картометрический	1.00	-
49	367402.95	1305680.74	Картометрический	1.00	-
50	367433.72	1305707.27	Картометрический	1.00	-
51	367466.66	1305735.34	Картометрический	1.00	-
52	367490.50	1305759.41	Картометрический	1.00	-
53	367512.86	1305784.44	Картометрический	1.00	-
54	367519.38	1305802.13	Картометрический	1.00	-
55	367525.26	1305819.88	Картометрический	1.00	-
56	367470.94	1305857.01	Картометрический	1.00	-
57	367426.07	1305883.29	Картометрический	1.00	-
58	367375.41	1305898.17	Картометрический	1.00	-
59	367404.65	1305905.00	Картометрический	1.00	-
60	367453.68	1305931.42	Картометрический	1.00	-
61	367538.55	1306001.49	Картометрический	1.00	-
62	367595.41	1306058.99	Картометрический	1.00	-
63	367595.52	1306059.12	Картометрический	1.00	-
64	367667.10	1306150.72	Картометрический	1.00	-
65	367734.48	1306262.17	Картометрический	1.00	-
66	367788.23	1306141.82	Картометрический	1.00	-
67	367839.32	1306095.81	Картометрический	1.00	-
68	367859.58	1306089.99	Картометрический	1.00	-
69	367899.87	1306136.14	Картометрический	1.00	-
70	367969.89	1306075.42	Картометрический	1.00	-
71	368039.64	1306162.08	Картометрический	1.00	-
72	368016.27	1306190.32	Картометрический	1.00	-
73	368080.22	1306316.90	Картометрический	1.00	-
74	368096.52	1306300.18	Картометрический	1.00	-
75	368109.05	1306282.83	Картометрический	1.00	-
1	368117.96	1306262.48	Картометрический	1.00	-
76	367941.04	1306440.72	Картометрический	1.00	-
77	367985.51	1306477.05	Картометрический	1.00	-
78	367962.74	1306509.06	Картометрический	1.00	-
79	367955.92	1306516.09	Картометрический	1.00	-
80	367930.37	1306533.67	Картометрический	1.00	-
81	367903.32	1306512.05	Картометрический	1.00	-
82	367902.90	1306485.79	Картометрический	1.00	-



1	2	3	4	5	6
76	367941.04	1306440.72	Картометрический	1.00	-
3. Сведения о характерных точках части (частей) границы объекта					
Обозначение характерных точек части границы	Координаты, м		Метод определения координат характерной точки	Средняя квадратическая погрешность положения характерной точки (Mt), м	Описание обозначения точки на местности (при наличии)
	X	Y			
1	2	3	4	5	6
Часть №					
-	-	-	-	-	-

Раздел 4
План границ объекта



Масштаб 1:5000

Используемые условные знаки и обозначения:

-  границы территориальной зоны
-  характерная точка границ территориальной зоны

Руководитель БУВО «Нормативно-проектный центр»

Подпись *Ю.В. Шалыгина* Ю.В. Шалыгина Дата « 12 » ноября 2021 г.

Место для оттиска печати (при наличии) лица, составившего описание местоположения границ объекта



ОПИСАНИЕ МЕСТОПОЛОЖЕНИЯ ГРАНИЦ

Зона сельскохозяйственного использования в границах населенного пункта
посёлка Раковка - СХ1/4

(наименование объекта, местоположение границ которого описано
(далее - объект)

Раздел 1

Сведения об объекте		
№ п/п	Характеристики объекта	Описание характеристик
1	2	3
1	Местоположение объекта	Воронежская область, Ольховатский муниципальный район, Новохарьковское сельское поселение, посёлок Раковка
2	Площадь объекта \pm величина погрешности определения площади ($P \pm \Delta P$)	-
3	Иные характеристики объекта	-

Раздел 2



Сведения о местоположении границ объекта					
1. Система координат: МСК - 36, зона 1					
2. Сведения о характерных точках границ объекта					
Обозначение характерных точек границ	Координаты, м		Метод определения координат характерной точки	Средняя квадратическая погрешность положения характерной точки (Mt), м	Описание обозначения точки на местности (при наличии)
	X	Y			
1	2	3	4	5	6
1	368114.36	1306139.45	Картометрический	1.00	-
2	368113.55	1306207.43	Картометрический	1.00	-
3	368117.96	1306262.48	Картометрический	1.00	-
4	368109.05	1306282.83	Картометрический	1.00	-
5	368096.52	1306300.18	Картометрический	1.00	-
6	368080.22	1306316.90	Картометрический	1.00	-
7	368016.27	1306190.32	Картометрический	1.00	-
8	368039.64	1306162.08	Картометрический	1.00	-
1	368114.36	1306139.45	Картометрический	1.00	-
3. Сведения о характерных точках части (частей) границы объекта					
Обозначение характерных точек части границы	Координаты, м		Метод определения координат характерной точки	Средняя квадратическая погрешность положения характерной точки (Mt), м	Описание обозначения точки на местности (при наличии)
	X	Y			
1	2	3	4	5	6
Часть №					
-	-	-	-	-	-

Раздел 4

План границ объекта



Используемые условные знаки и обозначения :

-  границы территориальной зоны
-  характерная точка границ территориальной зоны

Руководитель БУВО «Нормативно-проектный центр»

Подпись

Ю.В. Шалыгина Дата « 12 » ноября 2021 г.

Место для отрисовки печати (при наличии) лица, составившего описание местоположения границ объекта



ОПИСАНИЕ МЕСТОПОЛОЖЕНИЯ ГРАНИЦ

Зона ритуальных объектов посёлка Раковка - СН1/4

(наименование объекта, местоположение границ которого описано
(далее - объект)

Раздел 1


Сведения об объекте		
№ п/п	Характеристики объекта	Описание характеристик
1	2	3
1	Местоположение объекта	Воронежская область, Ольховатский муниципальный район, Новохарьковское сельское поселение, посёлок Раковка
2	Площадь объекта \pm величина погрешности определения площади ($P \pm \text{Дельта } P$)	-
3	Иные характеристики объекта	-

Раздел 2

Сведения о местоположении границ объекта					
1. Система координат: МСК - 36, зона 1					
2. Сведения о характерных точках границ объекта					
Обозначение характерных точек границ	Координаты, м		Метод определения координат характерной точки	Средняя квадратическая погрешность положения характерной точки (Mt), м	Описание обозначения точки на местности (при наличии)
	X	Y			
1	2	3	4	5	6
1	367941.04	1306440.72	Картометрический	1.00	-
2	367985.51	1306477.05	Картометрический	1.00	-
3	367962.74	1306509.06	Картометрический	1.00	-
4	367955.92	1306516.09	Картометрический	1.00	-
5	367930.37	1306533.67	Картометрический	1.00	-
6	367903.32	1306512.05	Картометрический	1.00	-
7	367902.90	1306485.79	Картометрический	1.00	-
1	367941.04	1306440.72	Картометрический	1.00	-
3. Сведения о характерных точках части (частей) границы объекта					
Обозначение характерных точек части границы	Координаты, м		Метод определения координат характерной точки	Средняя квадратическая погрешность положения характерной точки (Mt), м	Описание обозначения точки на местности (при наличии)
	X	Y			
1	2	3	4	5	6
Часть №					
-	-	-	-	-	-

Раздел 4

План границ объекта



Масштаб 1:1000

Используемые условные знаки и обозначения :



границы территориальной зоны



характерная точка границ территориальной зоны

Руководитель БУВО «Нормативно-проектный центр»

Подпись *Ю.В. Шалыгина* Ю.В. Шалыгина Дата « 12 » ноября 2021 г.

Место для оттиска печати (при наличии) лица, составившего описание местоположения границ объекта



**СВЕДЕНИЯ О ГРАНИЦАХ ТЕРРИТОРИАЛЬНЫХ ЗОН,
СОДЕРЖАЩИЕ ГРАФИЧЕСКОЕ ОПИСАНИЕ МЕСТОПОЛОЖЕНИЯ
ГРАНИЦ ТЕРРИТОРИАЛЬНЫХ ЗОН, ПЕРЕЧЕНЬ КООРДИНАТ
ХАРАКТЕРНЫХ ТОЧЕК ГРАНИЦ ТЕРРИТОРИАЛЬНЫХ ЗОН,
РАСПОЛОЖЕННЫХ ЗА ГРАНИЦАМИ НАСЕЛЕННЫХ ПУНКТОВ НА
ТЕРРИТОРИИ НОВОХАРЬКОВСКОГО СЕЛЬСКОГО ПОСЕЛЕНИЯ**

ОПИСАНИЕ МЕСТОПОЛОЖЕНИЯ ГРАНИЦ

Зона улиц, дорог, инженерной и транспортной инфраструктуры за границами населенных пунктов - ИТ1

(наименование объекта, местоположение границ которого описано
(далее - объект)

Раздел 1

Сведения об объекте		
№ п/п	Характеристики объекта	Описание характеристик
1	2	3
1	Местоположение объекта	Воронежская область, Ольховатский муниципальный район, Новохарьковское сельское поселение
2	Площадь объекта \pm величина погрешности определения площади ($P \pm \Delta P$)	-
3	Иные характеристики объекта	-

Раздел 2

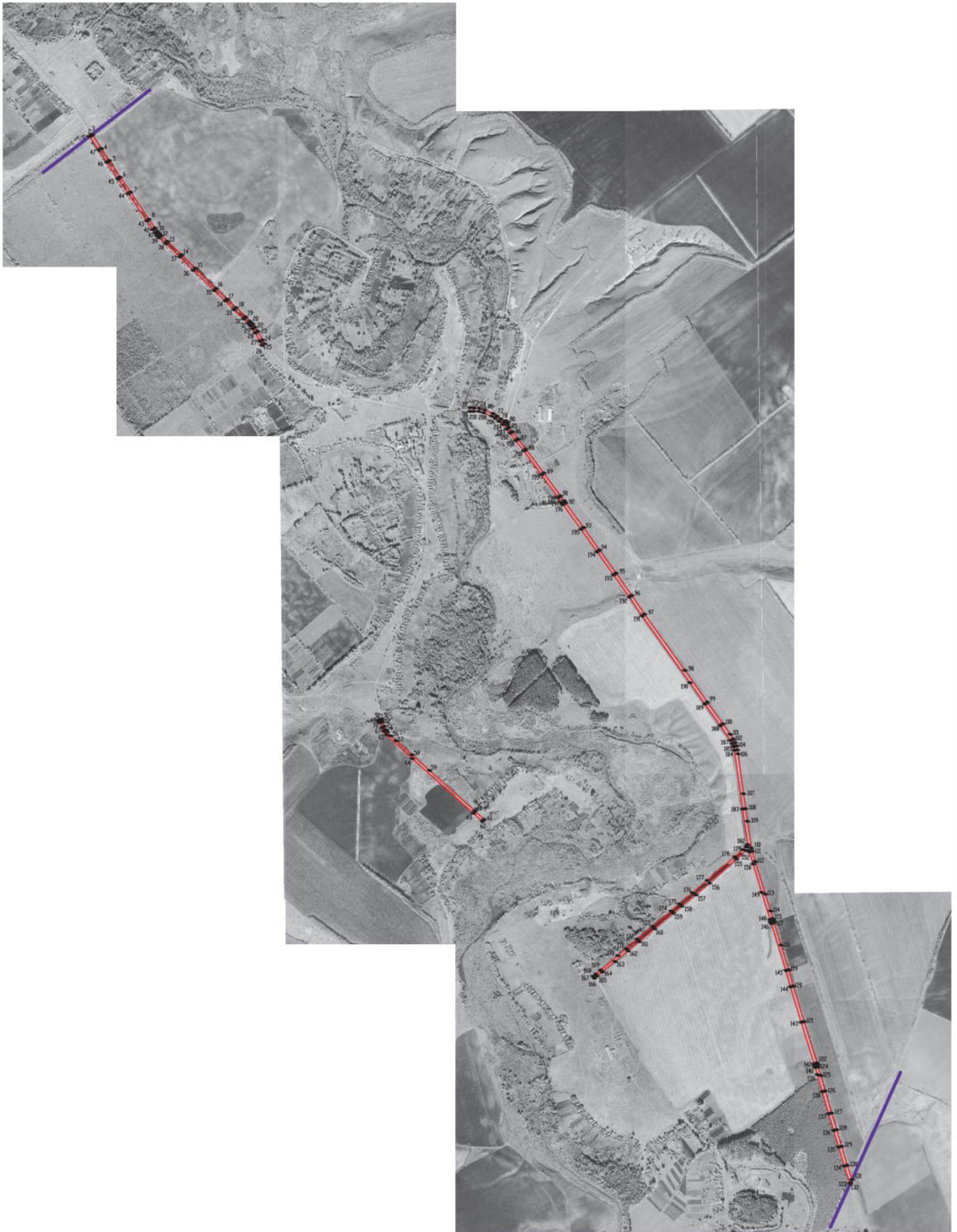
Сведения о местоположении границ объекта					
1. Система координат: МСК - 36, зона 1					
2. Сведения о характерных точках границ объекта					
Обозначение характерных точек границ	Координаты, м		Метод определения координат характерной точки	Средняя квадратическая погрешность положения характерной точки (Mt), м	Описание обозначения точки на местности (при наличии)
	X	Y			
1	2	3	4	5	6
1	371769.82	1303838.08	Картометрический	1.00	-
2	371779.12	1303850.19	Аналитический	0.50	-
3	371780.82	1303852.40	Картометрический	1.00	-
4	371698.58	1303906.88	Аналитический	0.50	-
5	371627.45	1303954.30	Аналитический	0.50	-
6	371529.34	1304018.97	Аналитический	0.50	-
7	371440.98	1304080.30	Аналитический	0.50	-
8	371280.00	1304188.88	Аналитический	0.50	-
9	371229.04	1304224.47	Аналитический	0.50	-
10	371209.80	1304238.21	Аналитический	0.50	-
11	371196.39	1304248.93	Аналитический	0.50	-
12	371184.88	1304260.18	Аналитический	0.50	-
13	371149.33	1304298.50	Аналитический	0.50	-
14	371070.47	1304382.34	Аналитический	0.50	-
15	370990.72	1304462.99	Аналитический	0.50	-
16	370871.84	1304585.99	Аналитический	0.50	-
17	370808.05	1304651.68	Аналитический	0.50	-
18	370758.66	1304702.86	Аналитический	0.50	-
19	370704.58	1304759.73	Аналитический	0.50	-
20	370677.53	1304787.05	Аналитический	0.50	-
21	370661.93	1304800.92	Аналитический	0.50	-
22	370643.02	1304814.67	Аналитический	0.50	-
23	370618.87	1304830.86	Аналитический	0.50	-
24	370567.75	1304859.51	Аналитический	0.50	-
25	370545.02	1304871.89	Аналитический	0.50	-
26	370534.95	1304856.88	Аналитический	0.50	-
27	370559.05	1304843.75	Аналитический	0.50	-
28	370609.45	1304815.50	Аналитический	0.50	-
29	370632.72	1304799.91	Аналитический	0.50	-
30	370650.63	1304786.88	Аналитический	0.50	-
31	370665.15	1304773.97	Аналитический	0.50	-
32	370691.66	1304747.19	Аналитический	0.50	-
33	370746.17	1304690.41	Аналитический	0.50	-
34	370797.41	1304639.21	Аналитический	0.50	-
35	370859.24	1304574.30	Аналитический	0.50	-
36	370977.88	1304450.37	Аналитический	0.50	-

1	2	3	4	5	6
37	371058.15	1304370.65	Аналитический	0.50	-
38	371136.13	1304286.28	Аналитический	0.50	-
39	371171.98	1304247.62	Аналитический	0.50	-
40	371184.45	1304235.43	Аналитический	0.50	-
41	371198.94	1304223.85	Аналитический	0.50	-
42	371218.76	1304209.69	Аналитический	0.50	-
43	371270.16	1304174.78	Аналитический	0.50	-
44	371430.78	1304065.46	Аналитический	0.50	-
45	371519.26	1304004.05	Аналитический	0.50	-
46	371617.51	1303939.30	Аналитический	0.50	-
47	371688.62	1303891.88	Аналитический	0.50	-
1	371769.82	1303838.08	Картометрический	1.00	-
48	368316.15	1305545.75	Аналитический	0.50	-
49	368320.33	1305549.21	Аналитический	0.50	-
50	368324.30	1305550.48	Аналитический	0.50	-
51	368328.43	1305565.06	Аналитический	0.50	-
52	368313.13	1305569.41	Аналитический	0.50	-
53	368285.33	1305579.03	Аналитический	0.50	-
54	368263.81	1305588.30	Аналитический	0.50	-
55	368251.77	1305596.52	Аналитический	0.50	-
56	368228.54	1305616.78	Аналитический	0.50	-
57	368199.97	1305648.51	Аналитический	0.50	-
58	368117.04	1305742.69	Аналитический	0.50	-
59	368023.92	1305846.60	Аналитический	0.50	-
60	367785.30	1306113.84	Аналитический	0.50	-
61	367734.98	1306168.48	Аналитический	0.50	-
62	367723.59	1306158.10	Аналитический	0.50	-
63	367771.65	1306104.66	Аналитический	0.50	-
64	368094.12	1305743.84	Аналитический	0.50	-
65	368235.48	1305589.86	Аналитический	0.50	-
66	368256.15	1305574.59	Аналитический	0.50	-
67	368275.64	1305565.65	Аналитический	0.50	-
68	368306.61	1305555.69	Аналитический	0.50	-
69	368307.94	1305552.95	Аналитический	0.50	-
70	368306.86	1305550.08	Аналитический	0.50	-
48	368316.15	1305545.75	Аналитический	0.50	-
71	370144.36	1306085.87	Аналитический	0.50	-
72	370167.24	1306086.08	Аналитический	0.50	-
73	370165.67	1306107.32	Аналитический	0.50	-
74	370163.08	1306141.22	Аналитический	0.50	-
75	370153.79	1306171.70	Аналитический	0.50	-
76	370133.20	1306222.04	Аналитический	0.50	-
77	370118.87	1306244.25	Аналитический	0.50	-
78	370100.93	1306267.04	Аналитический	0.50	-
79	370083.49	1306287.26	Аналитический	0.50	-
80	370083.62	1306292.72	Аналитический	0.50	-

1	2	3	4	5	6
81	370090.10	1306298.19	Аналитический	0.50	-
82	370082.17	1306309.02	Аналитический	0.50	-
83	370073.50	1306304.09	Аналитический	0.50	-
84	370065.79	1306303.99	Аналитический	0.50	-
85	370051.40	1306315.01	Аналитический	0.50	-
86	370026.31	1306335.15	Аналитический	0.50	-
87	369982.12	1306368.95	Аналитический	0.50	-
88	369921.81	1306414.96	Аналитический	0.50	-
89	369781.84	1306521.60	Аналитический	0.50	-
90	369646.32	1306620.04	Аналитический	0.50	-
91	369617.58	1306642.70	Аналитический	0.50	-
92	369605.13	1306649.90	Аналитический	0.50	-
93	369459.65	1306756.21	Аналитический	0.50	-
94	369326.90	1306850.47	Аналитический	0.50	-
95	369189.94	1306948.95	Аналитический	0.50	-
96	369058.93	1307041.69	Аналитический	0.50	-
97	368948.03	1307116.64	Аналитический	0.50	-
98	368615.83	1307354.70	Аналитический	0.50	-
99	368427.05	1307487.85	Аналитический	0.50	-
100	368299.87	1307579.60	Аналитический	0.50	-
101	368237.75	1307623.26	Аналитический	0.50	-
102	368209.81	1307641.51	Аналитический	0.50	-
103	368189.99	1307651.12	Аналитический	0.50	-
104	368169.61	1307658.98	Аналитический	0.50	-
105	368146.81	1307664.76	Аналитический	0.50	-
106	368121.99	1307669.60	Аналитический	0.50	-
107	367886.61	1307701.71	Аналитический	0.50	-
108	367799.13	1307713.42	Аналитический	0.50	-
109	367723.86	1307724.85	Аналитический	0.50	-
110	367566.66	1307748.19	Аналитический	0.50	-
111	367547.78	1307753.28	Аналитический	0.50	-
112	367486.61	1307770.87	Аналитический	0.50	-
113	367293.43	1307830.86	Аналитический	0.50	-
114	367194.43	1307861.54	Аналитический	0.50	-
115	367149.77	1307875.50	Аналитический	0.50	-
116	367136.79	1307881.51	Аналитический	0.50	-
117	367124.88	1307883.28	Аналитический	0.50	-
118	366992.73	1307923.55	Аналитический	0.50	-
119	366846.85	1307968.81	Аналитический	0.50	-
120	366751.11	1307995.84	Аналитический	0.50	-
121	366541.74	1308059.47	Аналитический	0.50	-
122	366297.65	1308135.76	Аналитический	0.50	-
123	366286.13	1308140.74	Аналитический	0.50	-
124	366273.78	1308142.68	Аналитический	0.50	-
125	366222.25	1308157.79	Аналитический	0.50	-
126	366131.59	1308184.38	Аналитический	0.50	-
127	366001.58	1308222.08	Аналитический	0.50	-
128	365902.89	1308251.41	Аналитический	0.50	-

1	2	3	4	5	6
129	365804.60	1308281.17	Аналитический	0.50	-
130	365692.64	1308313.77	Аналитический	0.50	-
131	365607.86	1308342.88	Аналитический	0.50	-
132	365589.17	1308334.43	Аналитический	0.50	-
133	365583.34	1308332.03	Картометрический	1.00	-
134	365687.36	1308296.55	Аналитический	0.50	-
135	365799.48	1308263.91	Аналитический	0.50	-
136	365897.71	1308234.17	Аналитический	0.50	-
137	365996.38	1308204.84	Аналитический	0.50	-
138	366126.41	1308167.14	Аналитический	0.50	-
139	366227.59	1308138.00	Аналитический	0.50	-
140	366269.37	1308125.27	Аналитический	0.50	-
141	366278.64	1308119.95	Аналитический	0.50	-
142	366290.48	1308119.10	Аналитический	0.50	-
143	366536.32	1308042.31	Аналитический	0.50	-
144	366745.99	1307978.58	Аналитический	0.50	-
145	366841.75	1307951.55	Аналитический	0.50	-
146	367119.36	1307866.14	Аналитический	0.50	-
147	367129.73	1307859.72	Аналитический	0.50	-
148	367143.61	1307858.56	Аналитический	0.50	-
149	367303.91	1307808.85	Аналитический	0.50	-
150	367471.81	1307758.56	Аналитический	0.50	-
151	367542.52	1307736.06	Аналитический	0.50	-
152	367548.32	1307733.74	Аналитический	0.50	-
153	367552.92	1307729.07	Аналитический	0.50	-
154	367551.55	1307717.32	Аналитический	0.50	-
155	367501.04	1307659.87	Аналитический	0.50	-
156	367358.59	1307500.85	Аналитический	0.50	-
157	367289.47	1307420.04	Аналитический	0.50	-
158	367223.25	1307335.79	Аналитический	0.50	-
159	367181.31	1307286.25	Аналитический	0.50	-
160	367089.35	1307176.21	Аналитический	0.50	-
161	367013.24	1307085.57	Аналитический	0.50	-
162	366958.37	1307018.73	Аналитический	0.50	-
163	366895.78	1306941.88	Аналитический	0.50	-
164	366834.33	1306865.80	Аналитический	0.50	-
165	366810.19	1306835.98	Аналитический	0.50	-
166	366797.54	1306820.36	Аналитический	0.50	-
167	366808.71	1306813.00	Аналитический	0.50	-
168	366821.23	1306828.39	Аналитический	0.50	-
169	366845.20	1306858.06	Аналитический	0.50	-
170	366930.40	1306958.52	Аналитический	0.50	-
171	366971.24	1307007.78	Аналитический	0.50	-
172	367027.26	1307073.22	Аналитический	0.50	-
173	367103.17	1307164.69	Аналитический	0.50	-
174	367193.79	1307274.88	Аналитический	0.50	-
175	367235.96	1307324.01	Аналитический	0.50	-
176	367301.63	1307401.40	Аналитический	0.50	-

1	2	3	4	5	6
177	367374.54	1307487.78	Аналитический	0.50	-
178	367514.07	1307649.58	Аналитический	0.50	-
179	367556.09	1307698.31	Аналитический	0.50	-
180	367571.66	1307717.53	Аналитический	0.50	-
181	367578.73	1307723.12	Аналитический	0.50	-
182	367586.46	1307726.13	Аналитический	0.50	-
183	367796.59	1307695.60	Аналитический	0.50	-
184	368142.87	1307647.18	Аналитический	0.50	-
185	368164.15	1307641.80	Аналитический	0.50	-
186	368182.81	1307634.60	Аналитический	0.50	-
187	368200.93	1307625.81	Аналитический	0.50	-
188	368289.39	1307564.98	Аналитический	0.50	-
189	368416.59	1307473.21	Аналитический	0.50	-
190	368542.98	1307384.48	Аналитический	0.50	-
191	368937.67	1307101.92	Аналитический	0.50	-
192	369048.79	1307026.81	Аналитический	0.50	-
193	369179.40	1306934.35	Аналитический	0.50	-
194	369316.36	1306835.89	Аналитический	0.50	-
195	369449.15	1306741.59	Аналитический	0.50	-
196	369595.50	1306634.96	Аналитический	0.50	-
197	369607.05	1306624.89	Аналитический	0.50	-
198	369635.66	1306606.02	Аналитический	0.50	-
199	369771.73	1306507.48	Аналитический	0.50	-
200	369912.32	1306403.52	Аналитический	0.50	-
201	369972.89	1306355.30	Аналитический	0.50	-
202	370016.91	1306322.14	Аналитический	0.50	-
203	370040.18	1306302.15	Аналитический	0.50	-
204	370068.02	1306277.86	Аналитический	0.50	-
205	370087.01	1306255.62	Аналитический	0.50	-
206	370104.21	1306233.79	Аналитический	0.50	-
207	370117.22	1306213.60	Аналитический	0.50	-
208	370136.79	1306165.76	Аналитический	0.50	-
209	370145.36	1306137.66	Аналитический	0.50	-
210	370145.92	1306106.54	Аналитический	0.50	-
71	370144.36	1306085.87	Аналитический	0.50	-
3. Сведения о характерных точках части (частей) границы объекта					
Обозначение характерных точек части границы	Координаты, м		Метод определения координат характерной точки	Средняя квадратическая погрешность положения характерной точки (Mt), м	Описание обозначения точки на местности (при наличии)
	X	Y			
1	2	3	4	5	6
Часть №					
-	-	-	-	-	-




Масштаб 1:10000

Используемые условные знаки и обозначения:

- границы территориальной зоны
- границы муниципального образования
- характерная точка границ территориальной зоны

Руководитель БУВО «Нормативно-проектный центр»

Подпись  Ю.В. Шалагина Дата «12» _____ ноября 2021 г.

Место для оттиска печати (при наличии) лица, составившего описание местоположения границ объекта



ОПИСАНИЕ МЕСТОПОЛОЖЕНИЯ ГРАНИЦ

Зона сельскохозяйственного производства за границами населенных пунктов - СХ2

(наименование объекта, местоположение границ которого описано
(далее - объект)

Раздел 1

Сведения об объекте		
№ п/п	Характеристики объекта	Описание характеристик
1	2	3
1	Местоположение объекта	Воронежская область, Ольховатский муниципальный район, Новохарьковское сельское поселение
2	Площадь объекта \pm величина погрешности определения площади ($P \pm \Delta P$)	-
3	Иные характеристики объекта	-

Раздел 2

Сведения о местоположении границ объекта					
1. Система координат: МСК - 36, зона 1					
2. Сведения о характерных точках границ объекта					
Обозначение характерных точек границ	Координаты, м		Метод определения координат характерной точки	Средняя квадратическая погрешность положения характерной точки (Mt), м	Описание обозначения точки на местности (при наличии)
	X	Y			
1	2	3	4	5	6
1	370124.67	1304787.44	Аналитический	2.50	-
2	370176.21	1304860.37	Аналитический	2.50	-
3	370173.23	1304862.55	Аналитический	2.50	-
4	370094.69	1304917.75	Аналитический	2.50	-
5	370080.33	1304896.43	Аналитический	2.50	-
6	370001.52	1304871.82	Аналитический	2.50	-
7	369998.98	1304864.02	Аналитический	2.50	-
8	370038.98	1304839.73	Аналитический	2.50	-
9	370026.79	1304821.49	Аналитический	2.50	-
10	370038.12	1304814.07	Аналитический	2.50	-
11	370050.80	1304832.54	Аналитический	2.50	-
12	370120.89	1304789.98	Аналитический	2.50	-
1	370124.67	1304787.44	Аналитический	2.50	-
13	369968.04	1305006.30	Аналитический	2.50	-
14	369969.44	1305013.16	Аналитический	2.50	-
15	369975.42	1305045.31	Аналитический	2.50	-
16	369992.44	1305094.34	Картометрический	1.00	-
17	369938.21	1305118.50	Картометрический	1.00	-
18	369923.35	1305088.27	Аналитический	0.10	-
19	369913.38	1305077.07	Аналитический	0.10	-
20	369942.40	1305051.20	Картометрический	1.00	-
21	369938.11	1305027.46	Аналитический	2.50	-
22	369949.79	1305015.71	Аналитический	2.50	-
13	369968.04	1305006.30	Аналитический	2.50	-
23	370286.86	1306376.54	Аналитический	0.30	-
24	370249.16	1306531.09	Аналитический	0.30	-
25	370196.77	1306715.47	Аналитический	0.30	-
26	370195.63	1306719.34	Аналитический	0.30	-
27	370099.10	1306741.91	Аналитический	0.30	-
28	369962.55	1306699.13	Аналитический	0.30	-
29	369948.16	1306687.91	Аналитический	0.30	-
30	369960.97	1306680.10	Аналитический	0.30	-
31	369951.34	1306664.31	Аналитический	0.30	-
32	369938.53	1306672.11	Аналитический	0.30	-

1	2	3	4	5	6
33	369837.85	1306481.79	Аналитический	0.30	-
34	370050.68	1306316.20	Аналитический	0.30	-
35	370086.49	1306328.90	Аналитический	0.30	-
36	370090.49	1306329.20	Аналитический	0.30	-
37	370125.29	1306339.04	Аналитический	0.30	-
23	370286.86	1306376.54	Аналитический	0.30	-
38	369869.22	1306292.40	Аналитический	2.50	-
39	369912.43	1306371.77	Аналитический	2.50	-
40	369823.81	1306407.28	Аналитический	2.50	-
41	369829.14	1306442.23	Аналитический	2.50	-
42	369748.25	1306501.97	Аналитический	2.50	-
43	369690.52	1306544.82	Картометрический	1.00	-
44	369653.90	1306569.24	Картометрический	1.00	-
45	369593.77	1306589.22	Картометрический	1.00	-
46	369578.70	1306477.36	Аналитический	2.50	-
47	369561.78	1306401.14	Аналитический	2.50	-
48	369761.41	1306311.23	Аналитический	2.50	-
49	369773.97	1306306.40	Аналитический	2.50	-
50	369768.79	1306287.04	Аналитический	2.50	-
51	369784.12	1306283.60	Аналитический	2.50	-
52	369806.72	1306325.79	Аналитический	2.50	-
53	369844.86	1306309.37	Аналитический	2.50	-
38	369869.22	1306292.40	Аналитический	2.50	-
54	368750.11	1305423.54	Аналитический	2.50	-
55	368718.93	1305455.98	Аналитический	2.50	-
56	368627.59	1305341.08	Аналитический	2.50	-
57	368619.17	1305353.49	Аналитический	2.50	-
58	368573.74	1305319.76	Аналитический	2.50	-
59	368554.58	1305345.89	Аналитический	2.50	-
60	368476.91	1305235.05	Аналитический	2.50	-
61	368467.57	1305189.59	Аналитический	2.50	-
62	368465.63	1305132.07	Аналитический	2.50	-
63	368475.67	1305127.46	Аналитический	2.50	-
64	368493.17	1305151.14	Аналитический	2.50	-
65	368495.54	1305173.58	Аналитический	2.50	-
66	368510.72	1305199.87	Аналитический	2.50	-
67	368509.43	1305200.98	Аналитический	2.50	-
68	368525.55	1305241.52	Аналитический	2.50	-
69	368541.70	1305235.73	Аналитический	2.50	-
70	368585.67	1305276.09	Аналитический	2.50	-
71	368596.05	1305263.92	Аналитический	2.50	-
54	368750.11	1305423.54	Аналитический	2.50	-
72	368373.58	1305373.41	Картометрический	1.00	-
73	368246.46	1305487.78	Картометрический	1.00	-
74	368163.90	1305554.96	Картометрический	1.00	-

1	2	3	4	5	6
75	368069.14	1305504.79	Картометрический	1.00	-
76	368084.39	1305332.42	Картометрический	1.00	-
77	368240.59	1305236.43	Картометрический	1.00	-
72	368373.58	1305373.41	Картометрический	1.00	-
78	366399.52	1306850.56	Аналитический	0.20	-
79	366458.00	1306971.25	Аналитический	0.20	-
80	366199.07	1307096.71	Аналитический	0.20	-
81	366140.59	1306976.01	Аналитический	0.20	-
78	366399.52	1306850.56	Аналитический	0.20	-
3. Сведения о характерных точках части (частей) границы объекта					
Обозначение характерных точек части границы	Координаты, м		Метод определения координат характерной точки	Средняя квадратическая погрешность положения характерной точки (Mt), м	Описание обозначения точки на местности (при наличии)
	X	Y			
1	2	3	4	5	6
Часть №					
-	-	-	-	-	-

Раздел 4
План границ объекта



Масштаб 1:10000

Используемые условные знаки и обозначения:

- границы территориальной зоны
- характерная точка границ территориальной зоны

Руководитель БУВО «Нормативно-проектный центр»

Подпись *Ю.В. Шалыгина* Ю.В. Шалыгина Дата « 12 » ноября 2021 г.

Место для оттиска печати (при наличии) лица, составившего описание местоположения границ объекта



ОПИСАНИЕ МЕСТОПОЛОЖЕНИЯ ГРАНИЦ

Зона ритуальных объектов за границами населенных пунктов - СН1

(наименование объекта, местоположение границ которого описано
(далее - объект)

Раздел 1

Сведения об объекте		
№ п/п	Характеристики объекта	Описание характеристик
1	2	3
1	Местоположение объекта	Воронежская область, Ольховатский муниципальный район, Новохарьковское сельское поселение
2	Площадь объекта \pm величина погрешности определения площади ($P \pm \Delta P$)	-
3	Иные характеристики объекта	-

Раздел 2

Сведения о местоположении границ объекта					
1. Система координат: МСК - 36, зона 1					
2. Сведения о характерных точках границ объекта					
Обозначение характерных точек границ	Координаты, м		Метод определения координат характерной точки	Средняя квадратическая погрешность положения характерной точки (Мт), м	Описание обозначения точки на местности (при наличии)
	X	Y			
1	2	3	4	5	6
1	371677.57	1305984.77	Картометрический	1.00	-
2	371638.81	1306029.24	Картометрический	1.00	-
3	371578.87	1305992.08	Картометрический	1.00	-
4	371610.41	1305922.52	Картометрический	1.00	-
5	371647.03	1305949.24	Картометрический	1.00	-
1	371677.57	1305984.77	Картометрический	1.00	-
3. Сведения о характерных точках части (частей) границы объекта					
Обозначение характерных точек части границы	Координаты, м		Метод определения координат характерной точки	Средняя квадратическая погрешность положения характерной точки (Мт), м	Описание обозначения точки на местности (при наличии)
	X	Y			
1	2	3	4	5	6
Часть №					
-	-	-	-	-	-

Раздел 4

План границ объекта



Масштаб 1:1000

Руководитель БУВО «Нормативно-проектный центр»

Подпись *Ю.В. Шалыгина* Ю.В. Шалыгина Дата « 12 » ноября 2021 г.

Место для отгиска печати (при наличии) лица, составившего описание местоположения границ объекта



Используемые условные знаки и обозначения :

	границы территориальной зоны
--	------------------------------

	характерная точка границ территориальной зоны
--	---

».