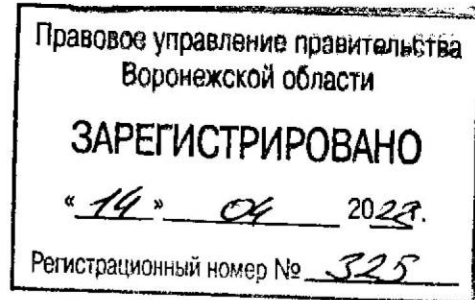




**ДЕПАРТАМЕНТ
АРХИТЕКТУРЫ И ГРАДОСТРОИТЕЛЬСТВА
ВОРОНЕЖСКОЙ ОБЛАСТИ**



ПРИКАЗ

31.03.2022

№ 45-01-04/277

г. Воронеж

**Об утверждении правил землепользования и застройки
Верхнеикорецкого сельского поселения Бобровского муниципального
района Воронежской области**

В соответствии с Градостроительным кодексом Российской Федерации, Федеральным законом от 06.10.2003 № 131-ФЗ «Об общих принципах организации местного самоуправления в Российской Федерации», законами Воронежской области от 07.07.2006 № 61-ОЗ «О регулировании градостроительной деятельности в Воронежской области», от 20.12.2018 № 173-ОЗ «О перераспределении полномочий по утверждению правил землепользования и застройки между органами местного самоуправления поселений Воронежской области, городского округа город Нововоронеж, Борисоглебского городского округа и исполнительными органами государственной власти Воронежской области», постановлением правительства Воронежской области от 31.12.2014 № 1240 «Об утверждении Положения о департаменте архитектуры и градостроительства Воронежской области», на основании приказа департамента архитектуры и градостроительства Воронежской области от 01.03.2019 № 45-01-04/27 «О подготовке проектов правил землепользования и застройки поселений Аннинского, Бобровского, Верхнемамонского, Верхнехавского,

Воробьёвского, Каширского, Лискинского, Новоусманского, Ольховатского, Павловского, Панинского, Подгоренского, Рамонского, Семилукского и Хохольского муниципальных районов и городского округа город Нововоронеж Воронежской области», с учетом заключения о результатах публичных слушаний от 17.12.2021

п р и к а з ы в а ю:

1. Утвердить прилагаемые правила землепользования и застройки Верхнеикорецкого сельского поселения Бобровского муниципального района Воронежской области.

2. Признать утратившими силу следующие решения Совета народных депутатов Верхнеикорецкого сельского поселения Бобровского муниципального района Воронежской области:

- от 30.08.2012 № 13/1 «Об утверждении правил Землепользования и застройки Верхнеикорецкого сельского поселения Бобровского муниципального района Воронежской области»;

- от 03.07.2015 № 24 «О внесении изменений в решение Совета народных депутатов Верхнеикорецкого сельского поселения Бобровского муниципального района Воронежской области «Об утверждении правил землепользования и застройки Верхнеикорецкого сельского поселения Бобровского муниципального района Воронежской области» от 30.08.2012г. № 13/1»;

- от 28.10.2016 № 32 «О внесении изменений в решение Совета народных депутатов Верхнеикорецкого сельского поселения Бобровского муниципального района Воронежской области «Об утверждении правил землепользования и застройки Верхнеикорецкого сельского поселения Бобровского муниципального района Воронежской области» от 30.08.2012г. № 13/1».

3. Контроль исполнения настоящего приказа возложить на заместителя руководителя департамента архитектуры и градостроительства

Воронежской области – начальника отдела территориального планирования
Беляеву С.М.

Руководитель департамента
архитектуры и градостроительства
Воронежской области

A handwritten signature in black ink, consisting of several loops and a long, sweeping stroke extending upwards and to the right.

А.А. Еренков

УТВЕРЖДЕНЫ
приказом департамента
архитектуры и градостроительства
Воронежской области
от 31.03.2022 № 45-01-04/277

**ПРАВИЛА ЗЕМЛЕПОЛЬЗОВАНИЯ И ЗАСТРОЙКИ
ВЕРХНЕИКОРЕЦКОГО СЕЛЬСКОГО ПОСЕЛЕНИЯ
БОБРОВСКОГО МУНИЦИПАЛЬНОГО РАЙОНА
ВОРОНЕЖСКОЙ ОБЛАСТИ**

**ЧАСТЬ I. ПОРЯДОК ПРИМЕНЕНИЯ ПРАВИЛ
ЗЕМЛЕПОЛЬЗОВАНИЯ И ЗАСТРОЙКИ И ВНЕСЕНИЯ В НИХ
ИЗМЕНЕНИЙ**

Раздел 1. Общие положения

1. Предмет регулирования и цели подготовки Правил землепользования и застройки Верхнеикорецкого сельского поселения Бобровского муниципального района Воронежской области

1. Правила землепользования и застройки Верхнеикорецкого сельского поселения Бобровского муниципального района Воронежской области (далее – Правила) являются документом градостроительного зонирования, который утверждается нормативным правовым актом департамента архитектуры и градостроительства Воронежской области и в котором устанавливаются территориальные зоны, градостроительные регламенты, порядок применения такого документа и порядок внесения в него изменений.

2. Правила разработаны в соответствии с Градостроительным кодексом Российской Федерации (далее – ГрК РФ), Земельным кодексом Российской Федерации, Федеральным законом от 06.10.2003 № 131-ФЗ «Об общих принципах организации местного самоуправления в Российской Федерации», иными нормативными правовыми актами Российской Федерации, Воронежской области, муниципальными правовыми актами

муниципального образования с учетом положений нормативных актов и документов, определяющих основные направления социально-экономического и градостроительного развития муниципального образования, а также сведений Единого государственного реестра недвижимости, сведений, документов и материалов, содержащихся в государственных информационных системах обеспечения градостроительной деятельности.

3. Правила разработаны в целях:

- создания условий для устойчивого развития территории муниципального образования, сохранения окружающей среды и объектов культурного наследия;

- создания условий для планировки территории муниципального образования;

- обеспечения прав и законных интересов физических и юридических лиц, в том числе правообладателей земельных участков и объектов капитального строительства;

- создания условий для привлечения инвестиций, в том числе путем предоставления возможности выбора наиболее эффективных видов разрешенного использования земельных участков и объектов капитального строительства.

2. Основные понятия, используемые в Правилах

В настоящих Правилах используются основные понятия, установленные законодательством Российской Федерации.

3. Сфера применения Правил

1. Действие настоящих Правил распространяется на всю территорию Верхнеикорецкого сельского поселения Бобровского муниципального района Воронежской области. Правила обязательны для соблюдения органами государственной власти, органами местного самоуправления, физическими и юридическими лицами, при осуществлении ими градостроительной деятельности на территории Верхнеикорецкого

сельского поселения Бобровского муниципального района Воронежской области.

2. Настоящие Правила применяются наряду с:

– техническими регламентами и иными обязательными требованиями, установленными в соответствии с законодательством в целях обеспечения безопасности жизни и здоровья людей, надежности и безопасности зданий, строений и сооружений, сохранения окружающей природной среды и объектов культурного наследия;

– региональными и местными нормативами градостроительного проектирования.

4. Содержание и порядок применения Правил

1. Правила включают в себя:

- 1) порядок их применения и внесения изменений в Правила;
- 2) карту градостроительного зонирования;
- 3) градостроительные регламенты.

Обязательным приложением к настоящим Правилам являются сведения о границах территориальных зон, которые должны содержать графическое описание местоположения границ территориальных зон, перечень координат характерных точек этих границ в системе координат, используемой для ведения Единого государственного реестра недвижимости.

2. Порядок применения Правил и внесения в них изменений включает в себя положения:

- 1) о регулировании землепользования и застройки;
- 2) об изменении видов разрешенного использования земельных участков и объектов капитального строительства физическими и юридическими лицами;
- 3) о подготовке документации по планировке территории органами местного самоуправления;
- 4) о проведении общественных обсуждений или публичных слушаний по вопросам землепользования и застройки;

- 5) о внесении изменений в Правила;
- 6) о регулировании иных вопросов землепользования и застройки.

5. Использование объектов недвижимости, не соответствующих настоящим Правилам

1. Земельные участки или объекты капитального строительства, виды разрешенного использования, предельные (минимальные и (или) максимальные) размеры и предельные параметры которых не соответствуют градостроительному регламенту, могут использоваться без установления срока приведения их в соответствие с градостроительным регламентом, за исключением случаев, если использование таких земельных участков и объектов капитального строительства опасно для жизни или здоровья человека, для окружающей среды, объектов культурного наследия.

2. Реконструкция указанных в подпункте 1 настоящего пункта объектов капитального строительства может осуществляться только путем приведения таких объектов в соответствие с градостроительным регламентом или путем уменьшения их несоответствия предельным параметрам разрешенного строительства, реконструкции. Изменение видов разрешенного использования указанных земельных участков и объектов капитального строительства может осуществляться путем приведения их в соответствие с видами разрешенного использования земельных участков и объектов капитального строительства, установленными градостроительным регламентом.

3. В случае если использование указанных в подпункте 1 настоящего пункта земельных участков и объектов капитального строительства продолжается и опасно для жизни или здоровья человека, для окружающей среды, объектов культурного наследия, в соответствии с федеральными законами может быть наложен запрет на использование таких земельных участков и объектов.

6. Открытость и доступность информации о землепользовании и застройке

1. Настоящие Правила являются открытыми и общедоступными.
2. Настоящие Правила подлежат опубликованию в порядке, установленном для официального опубликования нормативных правовых актов Воронежской области, и размещению в федеральной государственной информационной системе территориального планирования и в государственной информационной системе обеспечения градостроительной деятельности.

Раздел 2. Положения о регулировании землепользования и застройки

7. Перераспределение полномочий между органами местного самоуправления Верхнеикорецкого сельского поселения Бобровского муниципального района Воронежской области и департаментом архитектуры и градостроительства Воронежской области

1. На основании Закона Воронежской области от 20.12.2018 № 173-ОЗ «О перераспределении полномочий по утверждению правил землепользования и застройки между органами местного самоуправления поселений Воронежской области, городского округа город Нововоронеж, Борисоглебского городского округа и исполнительными органами государственной власти Воронежской области» (далее – Закон Воронежской области) и в соответствии со статьей 8.2 ГрК РФ, пунктом 6.1 статьи 26.3 Федерального закона от 06.10.1999 № 184-ФЗ «Об общих принципах организации законодательных (представительных) и исполнительных органов государственной власти субъектов Российской Федерации», частью 1.2 статьи 17 Федерального закона от 06.10.2003 № 131-ФЗ «Об общих принципах организации местного самоуправления в Российской Федерации» полномочия по утверждению Правил перераспределены между органами местного самоуправления Верхнеикорецкого сельского поселения Бобровского муниципального района Воронежской области и департаментом

архитектуры и градостроительства Воронежской области (далее – Уполномоченный орган) на срок, установленный Законом Воронежской области.

2. После истечения срока, указанного в Законе Воронежской области, полномочия Уполномоченного органа, предусмотренные настоящими Правилами, осуществляются органами местного самоуправления Верхнеикорецкого сельского поселения Бобровского муниципального района Воронежской области в соответствии с требованиями ГрК РФ.

8. Полномочия Уполномоченного органа по вопросам землепользования и застройки

1. Полномочия Уполномоченного органа по вопросам землепользования и застройки включают:

1) принятие решений о подготовке проекта Правил, о подготовке проекта о внесении изменений в Правила;

2) утверждение Правил, утверждение внесения изменений в Правила;

3) принятие решений о предоставлении разрешений на условно разрешенный вид использования объектов капитального строительства или земельного участка;

4) принятие решений о предоставлении разрешения на отклонение от предельных параметров разрешенного строительства, реконструкции объектов капитального строительства;

5) иные полномочия в соответствии с действующим законодательством.

9. Комиссия по подготовке проектов Правил

1. Комиссия по подготовке проектов правил землепользования и застройки поселений Воронежской области, городского округа город Нововоронеж, Борисоглебского городского округа (далее – Комиссия) является специально созданным постоянно действующим коллегиальным

органом при Уполномоченном органе в целях реализации полномочий, указанных в пункте 8 настоящих Правил, перераспределенных в соответствии с Законом Воронежской области и обеспечения выполнения задач градостроительного зонирования.

2. Комиссия создается и прекращает свою деятельность приказом Уполномоченного органа.

3. Состав и порядок деятельности Комиссии утверждается приказом Уполномоченного органа.

Раздел 3. Положения об изменении видов разрешенного использования земельных участков и объектов капитального строительства физическими и юридическими лицами

10. Изменение видов разрешенного использования земельных участков и объектов капитального строительства

1. Для каждой из установленных настоящими Правилами территориальных зон могут устанавливаться основные, условно разрешенные и вспомогательные виды разрешенного использования земельных участков и объектов капитального строительства.

2. Изменение одного вида разрешенного использования земельных участков и объектов капитального строительства на другой вид такого использования осуществляется в соответствии с градостроительным регламентом при условии соблюдения требований технических регламентов.

3. Основные и вспомогательные виды разрешенного использования земельных участков и объектов капитального строительства правообладателями земельных участков и объектов капитального строительства, за исключением органов государственной власти, органов местного самоуправления, государственных и муниципальных учреждений, государственных и муниципальных унитарных предприятий, выбираются самостоятельно без дополнительных разрешений и согласования.

4. Решения об изменении одного вида разрешенного использования земельных участков и объектов капитального строительства, расположенных на землях, на которые действие градостроительных регламентов не распространяется или для которых градостроительные регламенты не устанавливаются, на другой вид такого использования принимаются в соответствии с федеральными законами.

11. Предоставление разрешения на условно разрешенный вид использования земельного участка или объекта капитального строительства

1. Физическое или юридическое лицо, заинтересованное в предоставлении разрешения на условно разрешенный вид использования земельного участка или объекта капитального строительства (далее - разрешение на условно разрешенный вид использования), направляет заявление о предоставлении разрешения на условно разрешенный вид использования в Комиссию. Заявление о предоставлении разрешения на условно разрешенный вид использования может быть направлено в форме электронного документа, подписанного электронной подписью в соответствии с требованиями Федерального закона от 06.04.2011 № 63-ФЗ «Об электронной подписи».

2. Порядок предоставления разрешения на условно разрешенный вид использования земельного участка или объекта капитального строительства определен статьей 39 ГрК РФ.

3. Проект решения о предоставлении разрешения на условно разрешенный вид использования подлежит рассмотрению на общественных обсуждениях или публичных слушаниях, проводимых в порядке, установленном статьей 5.1 ГрК РФ, с учетом положений статьи 39 ГрК РФ.

12. Предоставление разрешения на отклонение от предельных параметров разрешенного строительства, реконструкции объектов капитального строительства

1. Правообладатели земельных участков, размеры которых меньше установленных градостроительным регламентом минимальных размеров

земельных участков либо конфигурация, инженерно-геологические или иные характеристики которых неблагоприятны для застройки, вправе обратиться за разрешениями на отклонение от предельных параметров разрешенного строительства, реконструкции объектов капитального строительства (далее также – разрешение на отклонение от предельных параметров).

2. Правообладатели земельных участков вправе обратиться за разрешениями на отклонение от предельных параметров разрешенного строительства, реконструкции объектов капитального строительства, если такое отклонение необходимо в целях однократного изменения одного или нескольких предельных параметров разрешенного строительства, реконструкции объектов капитального строительства, установленных градостроительным регламентом для конкретной территориальной зоны, не более чем на десять процентов.

3. Порядок предоставления разрешения на отклонение от предельных параметров определен статьей 40 ГрК РФ.

4. Проект решения о предоставлении разрешения на отклонение от предельных параметров подлежит рассмотрению на общественных обсуждениях или публичных слушаниях, проводимых в порядке, установленном статьей 5.1 ГрК РФ, с учетом положений статьи 39 ГрК РФ, за исключением случая, указанного в части 1.1 статьи 40 ГрК РФ.

Раздел 4. Положения о подготовке документации по планировке территории органами местного самоуправления

13. Общие положения о подготовке документации по планировке территории

1. Подготовка документации по планировке территории осуществляется в целях обеспечения устойчивого развития территорий, в том числе выделения элементов планировочной структуры, установления границ земельных участков, установления границ зон планируемого размещения объектов капитального строительства.

2. Подготовка документации по планировке территории осуществляется в соответствии с главой 5 ГрК РФ.

3. Состав и содержание документации по планировке территории определяется ГрК РФ.

Раздел 5. Положения о проведении общественных обсуждений или публичных слушаний по вопросам землепользования и застройки

14. Общие положения о порядке проведения общественных обсуждений или публичных слушаний в сфере градостроительной деятельности

1. В целях соблюдения права человека на благоприятные условия жизнедеятельности, прав и законных интересов правообладателей земельных участков и объектов капитального строительства по проектам правил землепользования и застройки, проектам планировки территории, проектам межевания территории, проектам, предусматривающим внесение изменений в один из указанных утвержденных документов, проектам решений о предоставлении разрешения на условно разрешенный вид использования земельного участка или объекта капитального строительства, проектам решений о предоставлении разрешения на отклонение от предельных параметров разрешенного строительства, реконструкции объектов капитального строительства в соответствии с уставом муниципального образования и (или) нормативным правовым актом представительного органа муниципального образования и с учетом положений ГрК РФ проводятся общественные обсуждения или публичные слушания, за исключением случаев, предусмотренных ГрК РФ и другими федеральными законами.

2. Порядок проведения общественных обсуждений или публичных слушаний определяется ГрК РФ, Уставом Верхнеикорецкого сельского поселения Бобровского муниципального района Воронежской области и (или) нормативным правовым актом представительного органа муниципального образования.

Раздел 6. Положения о внесении изменений в Правила

15. Основания и порядок внесения изменений в Правила

1. Основания для рассмотрения вопроса о внесении изменений в настоящие Правила предусмотрены статьей 33 ГрК РФ.

2. Внесение изменений в Правила осуществляется в порядке, предусмотренном статьями 31 и 32 ГрК РФ, с учетом особенностей, установленных статьей 33 ГрК РФ.

Раздел 7. Положения о регулировании иных вопросов землепользования и застройки

16. Общие принципы регулирования иных вопросов землепользования и застройки на территории Верхнеикорецкого сельского поселения Бобровского муниципального района Воронежской области

Иные вопросы землепользования и застройки на территории Верхнеикорецкого сельского поселения Бобровского муниципального района Воронежской области регулируются законодательством Российской Федерации, Воронежской области, муниципальными правовыми актами Верхнеикорецкого сельского поселения Бобровского муниципального района Воронежской области.

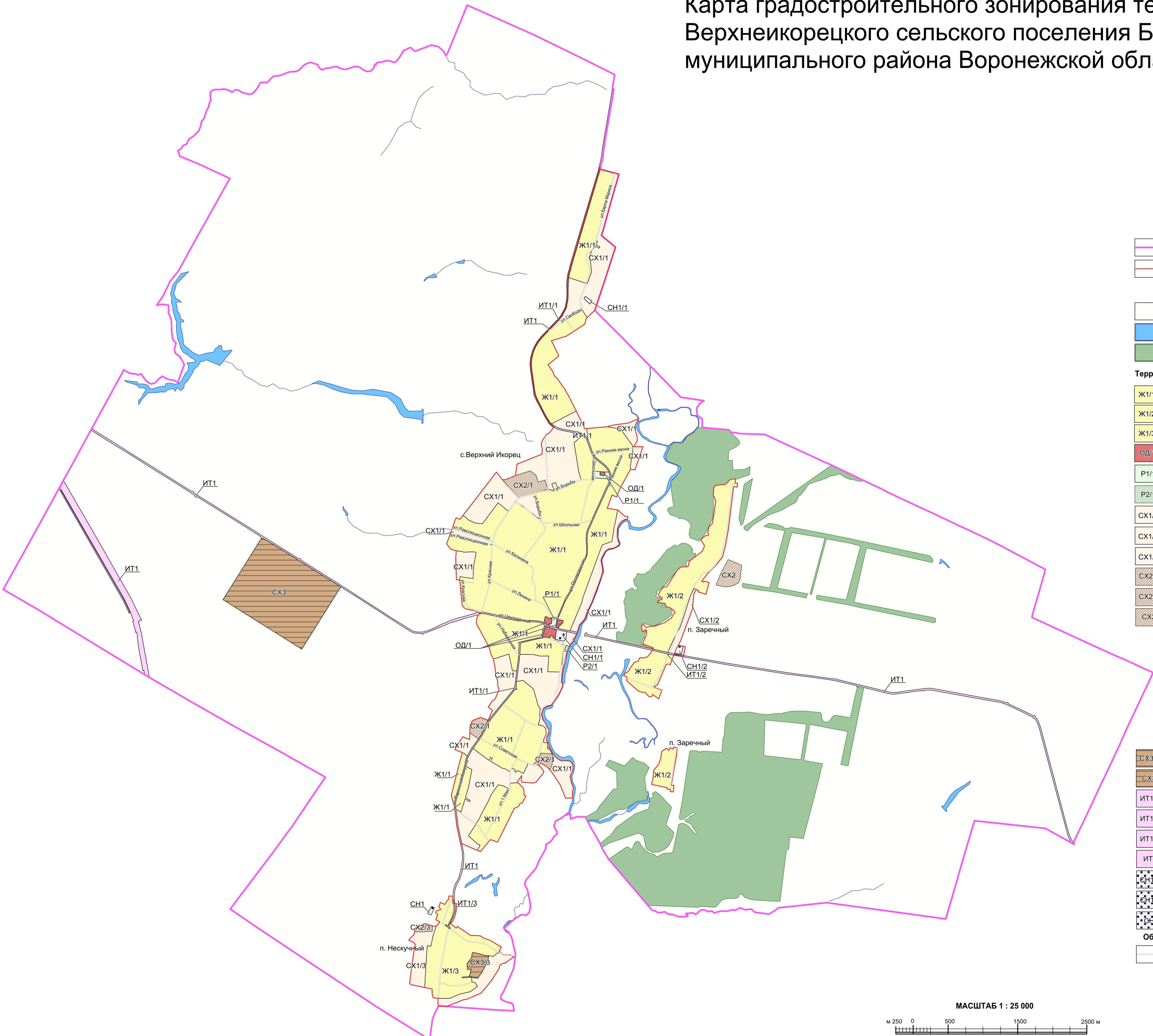
ЧАСТЬ II. КАРТА ГРАДОСТРОИТЕЛЬНОГО ЗОНИРОВАНИЯ

17. Карты градостроительного зонирования

1. Карта градостроительного зонирования территории Верхнеикорецкого сельского поселения Бобровского муниципального района Воронежской области.

ПРАВИЛА ЗЕМЛЕПОЛЬЗОВАНИЯ И ЗАСТРОЙКИ

Карта градостроительного зонирования территории Верхнеикорецкого сельского поселения Бобровского муниципального района Воронежской области



УСЛОВНЫЕ ОБОЗНАЧЕНИЯ

Территориальные границы

- Граница сельского поселения
- Граница населенного пункта

Территории, для которых градостроительные регламенты не устанавливаются

- Сельскохозяйственные угодья в составе земель сельскохозяйственного назначения
- Земли, покрытые поверхностными водами
- Земли лесного фонда

Территориальные зоны

- Ж1/1 Зона застройки индивидуальными жилыми домами села Верхний Икорец
- Ж1/2 Зона застройки индивидуальными жилыми домами посёлка Заречный
- Ж1/3 Зона застройки индивидуальными жилыми домами посёлка Нескучный
- ОД/1 Общественно-деловая зона села Верхний Икорец
- Р1/1 Зона рекреационного назначения - объектов отдыха села Верхний Икорец
- Р2/1 Зона природных территорий и защитного озеленения села Верхний Икорец
- СХ1/1 Зона сельскохозяйственного использования в границах населенного пункта села Верхний Икорец
- СХ1/2 Зона сельскохозяйственного использования в границах населенного пункта посёлка Заречный
- СХ1/3 Зона сельскохозяйственного использования в границах населенного пункта посёлка Нескучный
- СХ2/1 Зона сельскохозяйственного производства села Верхний Икорец
- СХ2/3 Зона сельскохозяйственного производства посёлка Нескучный
- СХ2 Зона сельскохозяйственного производства за границами населённых пунктов

- СХ3/3 Зона животноводства посёлка Нескучный
- СХ3 Зона животноводства за границами населённых пунктов
- ИТ1/1 Зона улиц, дорог, инженерной и транспортной инфраструктуры села Верхний Икорец
- ИТ1/2 Зона улиц, дорог, инженерной и транспортной инфраструктуры посёлка Заречный
- ИТ1/3 Зона улиц, дорог, инженерной и транспортной инфраструктуры посёлка Нескучный
- ИТ1 Зона улиц, дорог, инженерной и транспортной инфраструктуры за границами населённых пунктов
- СН1/1 Зона ритуальных объектов села Верхний Икорец
- СН1/2 Зона ритуальных объектов посёлка Заречный
- СН1/3 Зона ритуальных объектов за границами населённых пунктов

Объекты транспортной инфраструктуры

- Улично-дорожная сеть населенного пункта

МАСШТАБ 1 : 25 000

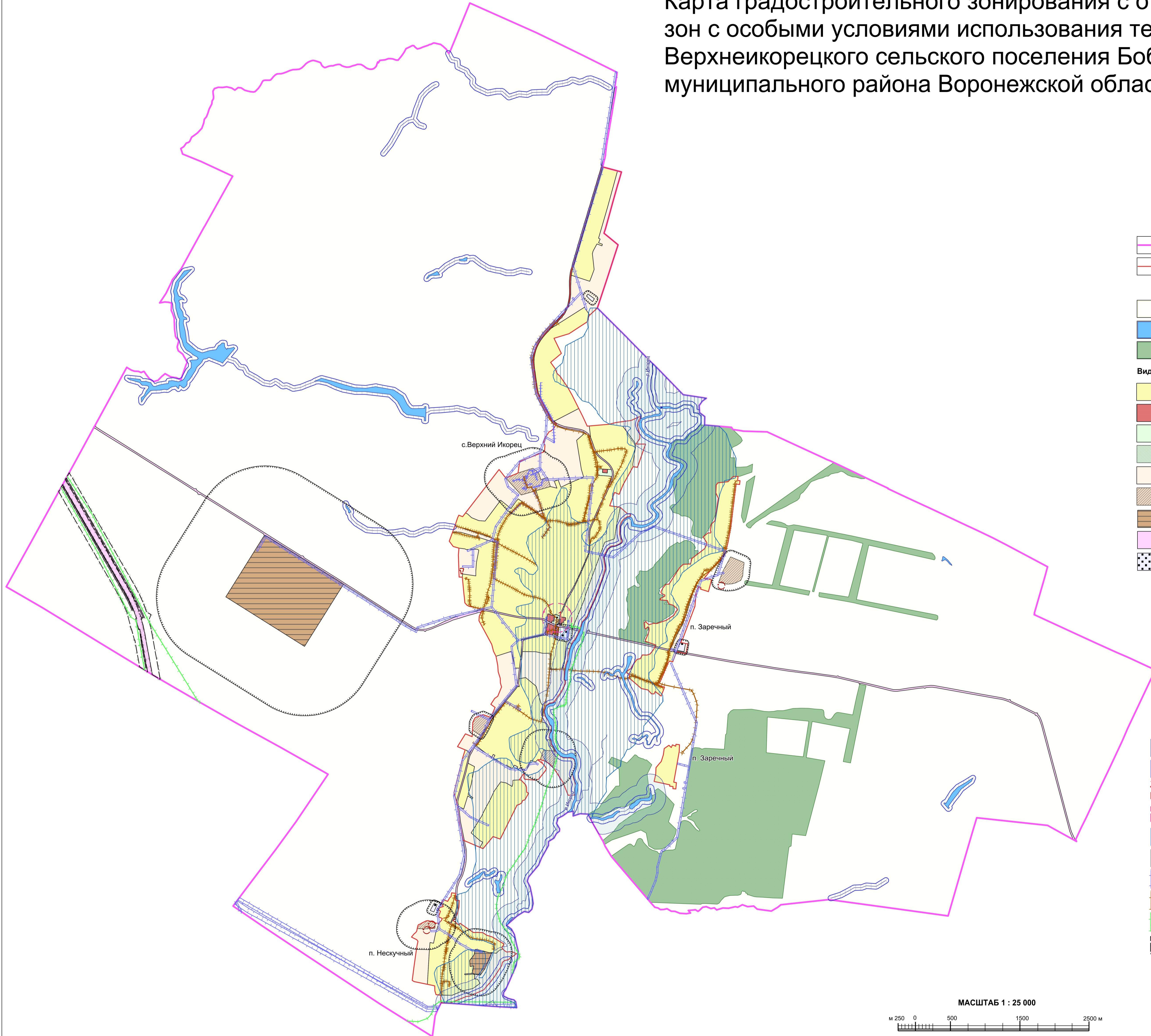


2. Карта градостроительного зонирования с отображением зон с особыми условиями использования территории Верхнеикорецкого сельского поселения Бобровского муниципального района Воронежской области.

ПРАВИЛА ЗЕМЛЕПОЛЬЗОВАНИЯ И ЗАСТРОЙКИ

Карта градостроительного зонирования с отображением зон с особыми условиями использования территории

Верхнеикорецкого сельского поселения Бобровского муниципального района Воронежской области



УСЛОВНЫЕ ОБОЗНАЧЕНИЯ

Территориальные границы

- Граница сельского поселения
- Граница населенного пункта

Территории, для которых градостроительные регламенты не устанавливаются

- Сельскохозяйственные угодья в составе земель сельскохозяйственного назначения
- Земли, покрытые поверхностными водами
- Земли лесного фонда

Виды территориальных зон

- Зона застройки индивидуальными жилыми домами
- Общественно-деловая зона
- Зона рекреационного назначения - объектов отдыха
- Зона природных территорий и защитного озеленения
- Зона сельскохозяйственного использования в границах населенных пунктов
- Зона сельскохозяйственного производства
- Зона животноводства
- Зона улиц, дорог, инженерной и транспортной инфраструктуры
- Зона ритуальных объектов


Зоны с особыми условиями использования территории

- Водоохранная зона
- Прибрежная защитная полоса
- Зона санитарной охраны источников питьевого и хозяйственно-бытового водоснабжения (первый пояс)
- Защитная зона объектов культурного наследия
- Зоны затопления и подтопления
- Санитарно-защитная зона
- Охранная зона объектов электроэнергетики
- Охранная зона трубопроводов
- Охранная зона линий и сооружений связи
- Придорожные полосы автомобильных дорог

Прочие объекты

- Объект культурного наследия

МАСШТАБ 1 : 25 000



2.1. На территории Верхнеикорецкого сельского поселения Бобровского муниципального района Воронежской области располагаются следующие объекты культурного наследия:

№ п/п	Наименование объекта культурного наследия	Сведения о границах территории объекта культурного наследия	Сведения о границах защитной зоны объекта культурного наследия	Сведения о границах зоны охраны объекта культурного наследия
1	Братская могила №390	Не установлена	Установлена приказом управления по охране объектов культурного наследия Воронежской области от от 13.08.2019 № 71-01-07/201 «Об утверждении графического описания местоположения границ границ (с перечнем координат характерных точек этих границ) защитных зон объектов культурного наследия, расположенных на территории Воронежской области»	Не установлена

2.2. На территории Верхнеикорецкого сельского поселения Бобровского муниципального района Воронежской области располагаются следующие объекты археологического наследия*:

№ п/п	Наименование объекта культурного наследия	Сведения о границах территории объекта культурного наследия
1	Курганная группа 12 у с. Сухая Берёзовка Бобровского района	Установлена приказом управления по охране объектов культурного наследия Воронежской области от 11.06.2021 № 71-01-07/221 «О включении объектов археологического наследия в перечень выявленных объектов культурного наследия Воронежской области и утверждении границ их территорий» (далее – приказ от 11.06.2021 № 71-01-07/221)

№ п/п	Наименование объекта культурного наследия	Сведения о границах территории объекта культурного наследия
2	Курганная группа 13 у с. Сухая Берёзовка Бобровского района	Установлена приказом от 11.06.2021 № 71-01-07/221
3	Одиночный курган 4 у с. Сухая Берёзовка Бобровского района	Установлена приказом от 11.06.2021 № 71-01-07/221

*в соответствии с приказом Министерства культуры Российской Федерации от 01.09.2015 № 2328 «Об утверждении перечня отдельных сведений об объектах археологического наследия, которые не подлежат опубликованию»

18. Перечень территориальных зон, установленных на карте градостроительного зонирования

1. Порядок установления территориальных зон определен статьей 34 ГрК РФ. На карте градостроительного зонирования установлены следующие виды территориальных зон:

Наименование территориальной зоны	Кодовое обозначение территориальной зоны
Жилые зоны	
Зона застройки индивидуальными жилыми домами	Ж1
Общественно-деловые зоны	
Общественно-деловая зона	ОД
Зоны инженерной и транспортной инфраструктуры	
Зона улиц, дорог, инженерной и транспортной инфраструктуры	ИТ1
Зоны сельскохозяйственного использования	
Зона сельскохозяйственного использования в границах населенных пунктов	СХ1
Зона сельскохозяйственного производства	СХ2
Зона животноводства	СХ3
Зоны рекреационного назначения	
Зона рекреационного назначения - объектов отдыха	Р1
Зона природных территорий и защитного озеленения	Р2
Зоны специального назначения	
Зона ритуальных объектов	СН1

2. Настоящими Правилами на территории Верхнеикорецкого сельского поселения Бобровского муниципального района Воронежской области установлены следующие территориальные зоны:

Наименование территориальной зоны	Кодовое обозначение территориальной зоны
Жилые зоны	
Зона застройки индивидуальными жилыми домами села Верхний Икорец	Ж1/1

Наименование территориальной зоны	Кодовое обозначение территориальной зоны
Зона застройки индивидуальными жилыми домами посёлка Заречный	Ж1/2
Зона застройки индивидуальными жилыми домами посёлка Нескучный	Ж1/3
Общественно-деловые зоны	
Общественно-деловая зона села Верхний Игорец	ОД/1
Зоны инженерной и транспортной инфраструктуры	
Зона улиц, дорог, инженерной и транспортной инфраструктуры села Верхний Игорец	ИТ1/1
Зона улиц, дорог, инженерной и транспортной инфраструктуры посёлка Заречный	ИТ1/2
Зона улиц, дорог, инженерной и транспортной инфраструктуры посёлка Нескучный	ИТ1/3
Зона улиц, дорог, инженерной и транспортной инфраструктуры за границами населенных пунктов	ИТ1
Зоны сельскохозяйственного использования	
Зона сельскохозяйственного использования в границах населенного пункта села Верхний Игорец	СХ1/1
Зона сельскохозяйственного использования в границах населенного пункта посёлка Заречный	СХ1/2
Зона сельскохозяйственного использования в границах населенного пункта посёлка Нескучный	СХ1/3
Зона сельскохозяйственного производства села Верхний Игорец	СХ2/1
Зона сельскохозяйственного производства посёлка Нескучный	СХ2/3
Зона сельскохозяйственного производства за границами населенных пунктов	СХ2
Зона животноводства посёлка Нескучный	СХ3/3
Зона животноводства за границами населенных пунктов	СХ3
Зоны рекреационного назначения	
Зона рекреационного назначения - объектов отдыха села Верхний Игорец	Р1/1
Зона природных территорий и защитного озеленения села Верхний Игорец	Р2/1
Зоны специального назначения	
Зона ритуальных объектов отдыха села Верхний Игорец	СН1/1
Зона ритуальных объектов посёлка Заречный	СН1/2
Зона ритуальных объектов за границами населенных пунктов	СН1

3. Сведения о границах территориальных зон, содержащие графическое описание местоположения границ территориальных зон, перечень координат характерных точек границ территориальных зон села Верхний Игорец, являются приложением № 1 к настоящим Правилам.

4. Сведения о границах территориальных зон, содержащие графическое описание местоположения границ территориальных зон, перечень координат характерных точек границ территориальных зон посёлка Заречный, являются приложением № 2 к настоящим Правилам.

5. Сведения о границах территориальных зон, содержащие графическое описание местоположения границ территориальных зон, перечень координат характерных точек границ территориальных зон посёлка Нескучный, являются приложением № 3 к настоящим Правилам.

6. Сведения о границах территориальных зон, содержащие графическое описание местоположения границ территориальных зон, перечень координат характерных точек границ территориальных зон, расположенных за границами населенных пунктов на территории Верхнеикорецкого сельского поселения, являются приложением № 4 к настоящим Правилам.

ЧАСТЬ III. ГРАДОСТРОИТЕЛЬНЫЕ РЕГЛАМЕНТЫ

19. Общие положения о градостроительном регламенте

1. Градостроительным регламентом определяется правовой режим земельных участков, равно как всего, что находится над и под поверхностью земельных участков и используется в процессе их застройки и последующей эксплуатации объектов капитального строительства.

2. Действие градостроительного регламента распространяется в равной мере на все земельные участки и объекты капитального строительства, расположенные в пределах границ территориальной зоны, обозначенной на карте градостроительного зонирования.

3. Земли и земельные участки, на которые действие градостроительных регламентов не распространяется или для которых градостроительные регламенты не устанавливаются, определены статьей 36 ГрК РФ.

20. Виды разрешенного использования

1. Разрешенное использование земельных участков и объектов капитального строительства может быть следующих видов:

- основные виды разрешенного использования;
- условно разрешенные виды использования;
- вспомогательные виды разрешенного использования, допустимые только в качестве дополнительных по отношению к основным видам разрешенного использования и условно разрешенным видам использования и осуществляемые совместно с ними.

2. Виды разрешенного использования (далее – ВРИ) земельных участков в настоящих Правилах определяются в соответствии с приказом Федеральной службы государственной регистрации, кадастра и картографии от 10.11.2020 № П/0412 «Об утверждении классификатора видов разрешенного использования земельных участков».

21. Градостроительные регламенты территориальных зон
1. Градостроительные регламенты территориальных зон Ж1/1, Ж1/2, Ж1/3

№ п/п	Код ВРИ	Наименование ВРИ	Пределы (минимальные и (или) максимальные) размеры земельных участков, в том числе их площадь, м ²		Максимальный процент застройки в границах земельного участка	Предельное количество этажей или предельная высота зданий, строений, сооружений	Минимальные отступы от границ земельных участков в целях определения мест допустимого размещения зданий, строений, сооружений, за пределами которого запрещено строительство зданий, строений, сооружений
			min	max			
ОСНОВНЫЕ ВИДЫ РАЗРЕШЕННОГО ИСПОЛЬЗОВАНИЯ ЗЕМЕЛЬНЫХ УЧАСТКОВ И ОБЪЕКТОВ КАПИТАЛЬНОГО СТРОИТЕЛЬСТВА							
1	2.1	Для индивидуального жилищного строительства	400	5000	50%	3 этажа	3 метра
2	2.3	Блокированная жилая застройка	80	3000	50%	3 этажа	3 метра; 0 метров – при примыкании к соседним зданиям
3	2.2	Для ведения личного подсобного хозяйства (приусадебный земельный участок)	300	5000	30%	3 этажа	3 метра
4	1.19	Сенокосение	600	50000	0%	не подлежат установлению	
5	1.20	Выпас сельскохозяйственных животных	300	50000	0%	не подлежат установлению	
6	3.1.1	Предоставление коммунальных услуг	не подлежит установлению	5000		не подлежат установлению	
7	3.1.2	Административные здания организаций, обеспечивающих предоставление коммунальных услуг	не подлежат установлению		60%	3 этажа	3 метра
8	3.2.2	Оказание социальной помощи населению	не подлежат установлению		60%	3 этажа	3 метра
9	3.2.3	Оказание услуг связи	не подлежат установлению		60%	3 этажа	3 метра
10	3.4.1	Амбулаторно-поликлиническое обслуживание	не подлежат установлению		60%	3 этажа	3 метра

№ п/п	Код ВРИ	Наименование ВРИ	Пределыные (минимальные и (или) максимальные) размеры земельных участков, в том числе их площадь, м ²		Максимальный процент застройки в границах земельного участка	Пределное количество этажей или предельная высота зданий, строений, сооружений	Минимальные отступы от границ земельных участков в целях определения мест допустимого размещения зданий, строений, сооружений, за пределами которых запрещено строительство зданий, строений, сооружений
			min	max			
11	3.5.1	Дошкольное, начальное и среднее общее образование	не подлежат установлению			4 этажа	3 метра
12	3.6.2.	Парки культуры и отдыха	не подлежат установлению				
13	5.1.3	Площадки для занятий спортом	не подлежат установлению				
14	9.3	Историко-культурная деятельность	не подлежат установлению				
15	12.0	Земельные участки (территории) общего пользования	не подлежат установлению				
16	12.0.1	Улично-дорожная сеть	не подлежат установлению				
17	12.0.2	Благоустройство территории	не подлежат установлению				
УСЛОВНО РАЗРЕШЕННЫЕ ВИДЫ ИСПОЛЬЗОВАНИЯ ЗЕМЕЛЬНЫХ УЧАСТКОВ И ОБЪЕКТОВ КАПИТАЛЬНОГО СТРОИТЕЛЬСТВА							
18	2.1.1	Малоэтажная многоквартирная жилая застройка	600	не подлежит установлению	45%	4 этажа	6 метров
19	2.7.1	Хранение автотранспорта	не подлежат установлению				
20	3.3	Бытовое обслуживание	200	5000	60%	3 этажа	3 метра
21	3.6.1	Объекты культурно-досуговой деятельности	200	5000	60%	3 этажа	3 метра
22	3.7.1	Осуществление религиозных обрядов	не подлежат установлению				3 метра
23	3.8.1	Государственное управление	не подлежат установлению		60%	4 этажа	3 метра
24	3.10.1	Амбулаторное ветеринарное обслуживание	200	5000	60%	3 этажа	3 метра
25	4.1	Деловое управление	не подлежат установлению		60%	4 этажа	3 метра
26	4.4	Магазины	200	5000	60%	3 этажа	3 метра
27	4.5	Банковская и страховая деятельность	не подлежат установлению		60%	3 этажа	3 метра
28	4.6	Общественное питание	200	5000	50%	3 этажа	3 метра

№ п/п	Код ВРИ	Наименование ВРИ	Предельные (минимальные и (или) максимальные) размеры земельных участков, в том числе их площадь, м ²		Максимальный процент застройки в границах земельного участка	Предельное количество этажей или предельная высота зданий, строений, сооружений	Минимальные отступы от границ земельных участков в целях определения мест допустимого размещения зданий, строений, сооружений, за пределами которых запрещено строительство зданий, строений, сооружений
			min	max			
29	5.1.2	Обеспечение занятий спортом в помещениях	не подлежат установлению		45%	не подлежит установлению	3 метра
30	6.4	Пищевая промышленность	не подлежит установлению	5000	не подлежит установлению	15 метров	3 метра
31	8.3	Обеспечение внутреннего правопорядка	не подлежат установлению				3 метра
32	13.1	Ведение огородничества	100	4500	0%	не подлежат установлению	
33	13.2	Ведение садоводства	400	2000	30%	3 этажа	3 метра

Ограничения использования земельных участков и объектов капитального строительства, устанавливаемые в соответствии с законодательством Российской Федерации, определяются пунктом 22 настоящих Правил.

2. Градостроительные регламенты территориальных зон ОД/1

№ п/п	Код ВРИ	Наименование ВРИ	Предельные (минимальные и (или) максимальные) размеры земельных участков, в том числе их площадь, м ²		Максимальный процент застройки в границах земельного участка	Предельное количество этажей или предельная высота зданий, строений, сооружений	Минимальные отступы от границ земельных участков в целях определения мест допустимого размещения зданий, строений, сооружений, за пределами которых запрещено строительство зданий, строений, сооружений
			min	max			
ОСНОВНЫЕ ВИДЫ РАЗРЕШЕННОГО ИСПОЛЬЗОВАНИЯ ЗЕМЕЛЬНЫХ УЧАСТКОВ И ОБЪЕКТОВ КАПИТАЛЬНОГО СТРОИТЕЛЬСТВА							

№ п/п	Код ВРИ	Наименование ВРИ	Предельные (минимальные и (или) максимальные) размеры земельных участков, в том числе их площадь, м ²		Максимальный процент застройки в границах земельного участка	Предельное количество этажей или предельная высота зданий, строений, сооружений	Минимальные отступы от границ земельных участков в целях определения мест допустимого размещения зданий, строений, сооружений, за пределами которых запрещено строительство зданий, строений, сооружений
			min	max			
1	3.1.1	Предоставление коммунальных услуг	не подлежит установлению	5000		не подлежат установлению	
2	3.1.2	Административные здания организаций, обеспечивающих предоставление коммунальных услуг	не подлежат установлению		60%	не подлежит установлению	3 метра
3	3.2.1	Дома социального обслуживания	не подлежат установлению		60%	не подлежит установлению	6 метров
4	3.2.2	Оказание социальной помощи населению	не подлежат установлению		60%	не подлежит установлению	6 метров
5	3.2.3	Оказание услуг связи	не подлежат установлению		60%	не подлежит установлению	6 метров
6	3.3	Бытовое обслуживание	200	не подлежит установлению	60%	не подлежит установлению	6 метров
7	3.4.1	Амбулаторно-поликлиническое обслуживание	не подлежат установлению			не подлежат установлению	6 метров
8	3.5.1	Дошкольное, начальное и среднее общее образование	не подлежат установлению			4 этажа	6 метров
9	3.6.1	Объекты культурно-досуговой деятельности	не подлежат установлению		60%	не подлежит установлению	6 метров
10	3.6.2.	Парки культуры и отдыха	не подлежат установлению				
11	3.7.1	Осуществление религиозных обрядов	не подлежат установлению				6 метров
12	3.8.1	Государственное управление	не подлежат установлению		60%	не подлежит установлению	6 метров
13	3.10.1	Амбулаторное ветеринарное обслуживание	не подлежат установлению		60%	не подлежит установлению	3 метра
14	4.1	Деловое управление	не подлежат установлению		50%	не подлежит установлению	6 метров

№ п/п	Код ВРИ	Наименование ВРИ	Предельные (минимальные и (или) максимальные) размеры земельных участков, в том числе их площадь, м ²		Максимальный процент застройки в границах земельного участка	Предельное количество этажей или предельная высота зданий, строений, сооружений	Минимальные отступы от границ земельных участков в целях определения мест допустимого размещения зданий, строений, сооружений, за пределами которых запрещено строительство зданий, строений, сооружений
			min	max			
15	4.3	Рынки	не подлежат установлению		45%	не подлежит установлению	6 метров
16	4.4	Магазины	200	не подлежит установлению	60%	не подлежит установлению	3 метра
17	4.5	Банковская и страховая деятельность	не подлежат установлению		60%	не подлежит установлению	6 метров
18	4.6	Общественное питание	400	не подлежит установлению	50%	не подлежит установлению	6 метров
19	4.8.1	Развлекательные мероприятия	не подлежат установлению		45%	не подлежит установлению	6 метров
20	4.9	Служебные гаражи	не подлежат установлению				3 метра
21	5.1.2	Обеспечение занятий спортом в помещениях	не подлежат установлению		45%	не подлежит установлению	6 метров
22	5.1.3	Площадки для занятий спортом	не подлежат установлению				
23	5.1.4	Оборудованные площадки для занятий спортом	не подлежат установлению				3 метра
24	8.3	Обеспечение внутреннего правопорядка	не подлежат установлению				3 метра
25	9.3	Историко-культурная деятельность	не подлежат установлению				
26	12.0	Земельные участки (территории) общего пользования	не подлежат установлению				
27	12.0.1	Улично-дорожная сеть	не подлежат установлению				
28	12.0.2	Благоустройство территории	не подлежат установлению				
УСЛОВНО РАЗРЕШЕННЫЕ ВИДЫ ИСПОЛЬЗОВАНИЯ ЗЕМЕЛЬНЫХ УЧАСТКОВ И ОБЪЕКТОВ КАПИТАЛЬНОГО СТРОИТЕЛЬСТВА							
29	2.1	Для индивидуального жилищного строительства	300	1000	50%	3 этажа	3 метра

№ п/п	Код ВРИ	Наименование ВРИ	Предельные (минимальные и (или) максимальные) размеры земельных участков, в том числе их площадь, м ²		Максимальный процент застройки в границах земельного участка	Предельное количество этажей или предельная высота зданий, строений, сооружений	Минимальные отступы от границ земельных участков в целях определения мест допустимого размещения зданий, строений, сооружений, за пределами которых запрещено строительство зданий, строений, сооружений
			min	max			
30	2.1.1	Малозэтажная многоквартирная жилая застройка	600	не подлежит установлению	45%	4 этажа	6 метров
31	2.3	Блокированная жилая застройка	80	3000	50%	3этажа	3 метра; 0 метров – при примыкании к соседним зданиям
32	4.9.1.3	Автомобильные мойки	не подлежат установлению			1 этаж	3 метра
33	6.4	Пищевая промышленность	400	5000	50%	15 метров	3 метра

Ограничения использования земельных участков и объектов капитального строительства, устанавливаемые в соответствии с законодательством Российской Федерации, определяются пунктом 22 настоящих Правил.

3. Градостроительные регламенты территориальных зон ИТ1/1, ИТ1/2, ИТ1/3, ИТ1

№ п/п	Код ВРИ	Наименование ВРИ	Предельные (минимальные и (или) максимальные) размеры земельных участков, в том числе их площадь, м ²		Максимальный процент застройки в границах земельного участка	Предельное количество этажей или предельная высота зданий, строений, сооружений	Минимальные отступы от границ земельных участков в целях определения мест допустимого размещения зданий, строений, сооружений, за пределами которых запрещено строительство зданий, строений, сооружений
			min	max			
1	7.2.1	Размещение автомобильных	не подлежат установлению				

ОСНОВНЫЕ ВИДЫ РАЗРЕШЕННОГО ИСПОЛЬЗОВАНИЯ ЗЕМЕЛЬНЫХ УЧАСТКОВ И ОБЪЕКТОВ КАПИТАЛЬНОГО СТРОИТЕЛЬСТВА

№ п/п	Код ВРИ	Наименование ВРИ	Предельные (минимальные и (или) максимальные) размеры земельных участков, в том числе их площадь, м ²		Максимальный процент застройки в границах земельного участка	Предельное количество этажей или предельная высота зданий, строений, сооружений	Минимальные отступы от границ земельных участков в целях определения мест допустимого размещения зданий, строений, сооружений, за пределами которых запрещено строительство зданий, строений, сооружений
			min	max			
2	7.2.2	дорог Обслуживание перевозок пассажиров	не подлежат установлению				3 метра
3	7.2.3	Стоянки транспорта общего пользования	не подлежат установлению				
4	3.1.1	Предоставление коммунальных услуг	не подлежат установлению				
5	12.0	Земельные участки (территории) общего пользования	не подлежат установлению				
6	12.0.1	Улично-дорожная сеть	не подлежат установлению				
7	12.0.2	Благоустройство территории	не подлежат установлению				
УСЛОВНО РАЗРЕШЕННЫЕ ВИДЫ ИСПОЛЬЗОВАНИЯ ЗЕМЕЛЬНЫХ УЧАСТКОВ И ОБЪЕКТОВ КАПИТАЛЬНОГО СТРОИТЕЛЬСТВА							
8	4.9.1	Объекты дорожного сервиса	не подлежат установлению				3 метра

Ограничения использования земельных участков и объектов капитального строительства, устанавливаемые в соответствии с законодательством Российской Федерации, определяются пунктом 22 настоящих Правил.

4. Градостроительные регламенты территориальных зон СХ1/1, СХ1/2, СХ1/3

№ п/п	Код ВРИ	Наименование ВРИ	Предельные (минимальные и (или) максимальные) размеры земельных участков, в том числе их площадь, м ²		Максимальный процент застройки в границах земельного участка	Предельное количество этажей или предельная высота зданий, строений, сооружений	Минимальные отступы от границ земельных участков в целях определения мест допустимого размещения зданий, строений, сооружений, за пределами которых запрещено строительство зданий, строений, сооружений
			min	max			
ОСНОВНЫЕ ВИДЫ РАЗРЕШЕННОГО ИСПОЛЬЗОВАНИЯ ЗЕМЕЛЬНЫХ УЧАСТКОВ И ОБЪЕКТОВ КАПИТАЛЬНОГО СТРОИТЕЛЬСТВА							
1	1.2	Выращивание зерновых и иных сельскохозяйственных культур	не подлежат установлению				
2	1.3	Овощеводство	не подлежат установлению				
3	1.4	Выращивание тонизирующих, лекарственных, цветочных культур	не подлежат установлению				
4	1.5	Садоводство	не подлежат установлению				
5	1.12	Пчеловодство	не подлежат установлению				
6	1.14	Научное обеспечение сельского хозяйства	не подлежат установлению				
7	1.16	Ведение личного подсобного хозяйства на полевых участках	не подлежат установлению				
8	1.17	Питомники	не подлежат установлению				
9	1.19	Сенокосение	не подлежат установлению				
10	1.20	Выпас сельскохозяйственных животных	не подлежат установлению				
11	3.1.1	Предоставление коммунальных услуг	не подлежат установлению				
12	12.0	Земельные участки (территории) общего пользования	не подлежат установлению				
13	12.0.1	Улично-дорожная сеть	не подлежат установлению				
14	12.0.2	Благоустройство территории	не подлежат установлению				
15	13.1	Ведение огородничества	100	4500	0%		не подлежат установлению
УСЛОВНО РАЗРЕШЕННЫЕ ВИДЫ ИСПОЛЬЗОВАНИЯ ЗЕМЕЛЬНЫХ УЧАСТКОВ И ОБЪЕКТОВ КАПИТАЛЬНОГО СТРОИТЕЛЬСТВА							

№ п/п	Код ВРИ	Наименование ВРИ	Предельные (минимальные и (или) максимальные) размеры земельных участков, в том числе их площадь, м ²		Максимальный процент застройки в границах земельного участка	Предельное количество этажей или предельная высота зданий, строений, сооружений	Минимальные отступы от границ земельных участков в целях определения мест допустимого размещения зданий, строений, сооружений, за пределами которых запрещено строительство зданий, строений, сооружений
			min	max			
16	1.15	Хранение и переработка сельскохозяйственной продукции	не подлежат установлению				3 метра
17	6.8	Связь	не подлежат установлению				3 метра

Ограничения использования земельных участков и объектов капитального строительства, устанавливаемые в соответствии с законодательством Российской Федерации, определяются пунктом 22 настоящих Правил.

5. Градостроительные регламенты территориальных зон СХ2/1, СХ2/3, СХ2

№ п/п	Код ВРИ	Наименование ВРИ	Предельные (минимальные и (или) максимальные) размеры земельных участков, в том числе их площадь, м ²		Максимальный процент застройки в границах земельного участка	Предельное количество этажей или предельная высота зданий, строений, сооружений	Минимальные отступы от границ земельных участков в целях определения мест допустимого размещения зданий, строений, сооружений, за пределами которых запрещено строительство зданий, строений, сооружений
			min	max			
ОСНОВНЫЕ ВИДЫ РАЗРЕШЕННОГО ИСПОЛЬЗОВАНИЯ ЗЕМЕЛЬНЫХ УЧАСТКОВ И ОБЪЕКТОВ КАПИТАЛЬНОГО СТРОИТЕЛЬСТВА							
1	1.1	Растениеводство	не подлежат установлению				
2	1.12	Пчеловодство	не подлежат установлению				
3	1.14	Научное обеспечение сельского хозяйства	не подлежат установлению				

№ п/п	Код ВРИ	Наименование ВРИ	Пределы (минимальные и (или) максимальные) размеры земельных участков, в том числе их площадь, м ²		Максимальный процент застройки в границах земельного участка	Пределное количество этажей или предельная высота зданий, строений, сооружений	Минимальные отступы от границ земельных участков в целях определения мест допустимого размещения зданий, строений, сооружений, за пределами которых запрещено строительство зданий, строений, сооружений
			min	max			
4	1.15	Хранение и переработка сельскохозяйственной продукции	не подлежат установлению				3 метра
5	1.16	Ведение личного подсобного хозяйства на полевых участках	не подлежат установлению				
6	1.17	Питомники	не подлежат установлению				
7	1.18	Обеспечение сельскохозяйственного производства	не подлежат установлению				3 метра
8	3.1.1	Предоставление коммунальных услуг	не подлежат установлению				
9	3.9.3	Проведение научных испытаний	не подлежат установлению				3 метра
10	4.1	Деловое управление	не подлежат установлению		50%	не подлежит установлению	3 метра
11	4.4	Магазины	не подлежат установлению		50%	не подлежит установлению	3 метра
12	4.9.1.1	Заправка транспортных средств	не подлежат установлению			1 этаж	3 метра
13	6.9	Склад	не подлежат установлению		60%	не подлежит установлению	3 метра
14	6.9.1	Складские площадки	не подлежат установлению				
15	8.3	Обеспечение внутреннего правопорядка	не подлежат установлению				3 метра
16	9.3	Историко-культурная деятельность	не подлежат установлению				
17	12.0	Земельные участки (территории) общего пользования	не подлежат установлению				
18	12.0.1	Улично-дорожная сеть	не подлежат установлению				

№ п/п	Код ВРИ	Наименование ВРИ	Предельные (минимальные и (или) максимальные) размеры земельных участков, в том числе их площадь, м ²		Максимальный процент застройки в границах земельного участка	Предельное количество этажей или предельная высота зданий, строений, сооружений	Минимальные отступы от границ земельных участков в целях определения мест допустимого размещения зданий, строений, сооружений, за пределами которых запрещено строительство зданий, строений, сооружений
			min	max			
19	12.0.2	Благоустройство территории	не подлежат установлению				
УСЛОВНО РАЗРЕШЕННЫЕ ВИДЫ ИСПОЛЬЗОВАНИЯ ЗЕМЕЛЬНЫХ УЧАСТКОВ И ОБЪЕКТОВ КАПИТАЛЬНОГО СТРОИТЕЛЬСТВА							
20	1.8	Скотоводство	не подлежат установлению				3 метра
21	6.4	Пищевая промышленность	не подлежат установлению				3 метра

Ограничения использования земельных участков и объектов капитального строительства, устанавливаемые в соответствии с законодательством Российской Федерации, определяются пунктом 22 настоящих Правил.

6. Градостроительные регламенты территориальных зон СХЗ/3, СХЗ

№ п/п	Код ВРИ	Наименование ВРИ	Предельные (минимальные и (или) максимальные) размеры земельных участков, в том числе их площадь, м ²		Максимальный процент застройки в границах земельного участка	Предельное количество этажей или предельная высота зданий, строений, сооружений	Минимальные отступы от границ земельных участков в целях определения мест допустимого размещения зданий, строений, сооружений, за пределами которых запрещено строительство зданий, строений, сооружений
			min	max			
ОСНОВНЫЕ ВИДЫ РАЗРЕШЕННОГО ИСПОЛЬЗОВАНИЯ ЗЕМЕЛЬНЫХ УЧАСТКОВ И ОБЪЕКТОВ КАПИТАЛЬНОГО СТРОИТЕЛЬСТВА							
1	1.8	Скотоводство	не подлежат установлению				3 метра
2	1.15	Хранение и переработка сельскохозяйственной продукции	не подлежат установлению				3 метра

№ п/п	Код ВРИ	Наименование ВРИ	Предельные (минимальные и (или) максимальные) размеры земельных участков, в том числе их площадь, м ²		Максимальный процент застройки в границах земельного участка	Предельное количество этажей или предельная высота зданий, строений, сооружений	Минимальные отступы от границ земельных участков в целях определения мест допустимого размещения зданий, строений, сооружений, за пределами которых запрещено строительство зданий, строений, сооружений
			min	max			
3	1.18	Обеспечение сельскохозяйственного производства	не подлежат установлению				3 метра
4	1.19	Сенокосение	не подлежат установлению				
5	1.20	Выпас сельскохозяйственных животных	не подлежат установлению				
6	3.1.1	Предоставление коммунальных услуг	не подлежат установлению				
УСЛОВНО РАЗРЕШЕННЫЕ ВИДЫ ИСПОЛЬЗОВАНИЯ ЗЕМЕЛЬНЫХ УЧАСТКОВ И ОБЪЕКТОВ КАПИТАЛЬНОГО СТРОИТЕЛЬСТВА							
7	1.11	Свиноводство	не подлежат установлению				3 метра
8	4.9.1.1	Заправка транспортных средств	не подлежат установлению			1 этаж	3 метра
9	6.9	Склад	не подлежат установлению		60%	не подлежит установлению	3 метра
10	6.9.1	Складские площадки	не подлежат установлению				

Ограничения использования земельных участков и объектов капитального строительства, устанавливаемые в соответствии с законодательством Российской Федерации, определяются пунктом 22 настоящих Правил.

7. Градостроительные регламенты территориальных зон Р1/1

№ п/п	Код ВРИ	Наименование ВРИ	Предельные (минимальные и (или) максимальные) размеры земельных участков, в том числе их площадь, м ²		Максимальный процент застройки в границах земельного участка	Предельное количество этажей или предельная высота зданий, строений, сооружений	Минимальные отступы от границ земельных участков в целях определения мест допустимого размещения зданий, строений, сооружений, за пределами которых запрещено строительство зданий, строений, сооружений
			min	max			
ОСНОВНЫЕ ВИДЫ РАЗРЕШЕННОГО ИСПОЛЬЗОВАНИЯ ЗЕМЕЛЬНЫХ УЧАСТКОВ И ОБЪЕКТОВ КАПИТАЛЬНОГО СТРОИТЕЛЬСТВА							
1	3.6.2.	Парки культуры и отдыха	не подлежат установлению				
2	5.1.3	Площадки для занятий спортом	не подлежат установлению				
3	12.0.1	Улично-дорожная сеть	не подлежат установлению				
4	12.0.2	Благоустройство территории	не подлежат установлению				
5	3.1.1	Предоставление коммунальных услуг	не подлежат установлению				
УСЛОВНО РАЗРЕШЕННЫЕ ВИДЫ ИСПОЛЬЗОВАНИЯ ЗЕМЕЛЬНЫХ УЧАСТКОВ И ОБЪЕКТОВ КАПИТАЛЬНОГО СТРОИТЕЛЬСТВА							
6	3.6.1	Объекты культурно-досуговой деятельности	200	3000	45%	не подлежит установлению	3 метра
7	4.6	Общественное питание	200	1000	50%	не подлежит установлению	3 метра
8	5.1.4	Оборудованные площадки для занятий спортом	не подлежат установлению				3 метра

Ограничения использования земельных участков и объектов капитального строительства, устанавливаемые в соответствии с законодательством Российской Федерации, определяются пунктом 22 настоящих Правил.

8. Градостроительные регламенты территориальных зон Р2/1

№ п/п	Код ВРИ	Наименование ВРИ	Предельные (минимальные и (или) максимальные) размеры земельных участков, в том числе их площадь, м ²		Максимальный процент застройки в границах земельного участка	Предельное количество этажей или предельная высота зданий, строений, сооружений	Минимальные отступы от границ земельных участков в целях определения мест допустимого размещения зданий, строений, сооружений, за пределами которых запрещено строительство зданий, строений, сооружений
			min	max			
ОСНОВНЫЕ ВИДЫ РАЗРЕШЕННОГО ИСПОЛЬЗОВАНИЯ ЗЕМЕЛЬНЫХ УЧАСТКОВ И ОБЪЕКТОВ КАПИТАЛЬНОГО СТРОИТЕЛЬСТВА							
1	9.1	Охрана природных территорий	не подлежат установлению				
2	11.1	Общее пользование водными объектами	не подлежат установлению				
3	12.0.2	Благоустройство территории	не подлежат установлению				
УСЛОВНО РАЗРЕШЕННЫЕ ВИДЫ ИСПОЛЬЗОВАНИЯ ЗЕМЕЛЬНЫХ УЧАСТКОВ И ОБЪЕКТОВ КАПИТАЛЬНОГО СТРОИТЕЛЬСТВА							
4	3.1.1	Предоставление коммунальных услуг	не подлежат установлению				
5	5.4	Причалы для маломерных судов	не подлежат установлению				

Ограничения использования земельных участков и объектов капитального строительства, устанавливаемые в соответствии с законодательством Российской Федерации, определяются пунктом 22 настоящих Правил.

9. Градостроительные регламенты территориальных зон СН1/1, СН1/2, СН1

№ п/п	Код ВРИ	Наименование ВРИ	Пределы (минимальные и (или) максимальные) размеры земельных участков, в том числе их площадь, м ²		Максимальный процент застройки в границах земельного участка	Пределное количество этажей или предельная высота зданий, строений, сооружений	Минимальные отступы от границ земельных участков в целях определения мест допустимого размещения зданий, строений, сооружений, за пределами которых запрещено строительство зданий, строений, сооружений
			min	max			
ОСНОВНЫЕ ВИДЫ РАЗРЕШЕННОГО ИСПОЛЬЗОВАНИЯ ЗЕМЕЛЬНЫХ УЧАСТКОВ И ОБЪЕКТОВ КАПИТАЛЬНОГО СТРОИТЕЛЬСТВА							
1	12.1	Ритуальная деятельность	не подлежат установлению	400000	не подлежат установлению		3 метра
2	9.3	Историко-культурная деятельность	не подлежат установлению				
3	12.0.2	Благоустройство территории	не подлежат установлению				
4	3.1.1	Предоставление коммунальных услуг	не подлежат установлению				
УСЛОВНО РАЗРЕШЕННЫЕ ВИДЫ ИСПОЛЬЗОВАНИЯ ЗЕМЕЛЬНЫХ УЧАСТКОВ И ОБЪЕКТОВ КАПИТАЛЬНОГО СТРОИТЕЛЬСТВА							
5	Не устанавливаются						

Ограничения использования земельных участков и объектов капитального строительства, устанавливаемые в соответствии с законодательством Российской Федерации, определяются пунктом 22 настоящих Правил.

22. Ограничения использования земельных участков и объектов капитального строительства, устанавливаемые в соответствии с законодательством Российской Федерации

1. На территории Верхнеикорецкого сельского поселения Бобровского муниципального района Воронежской области располагаются следующие зоны с особыми условиями использования территории:

- 1) защитная зона объекта культурного наследия;

- 2) охранная зона объектов электроэнергетики (объектов электросетевого хозяйства и объектов по производству электрической энергии);
- 3) придорожные полосы автомобильных дорог;
- 4) охранная зона трубопроводов (газопроводов, нефтепроводов и нефтепродуктопроводов, аммиакопроводов);
- 5) охранная зона линий и сооружений связи;
- 6) водоохранная зона;
- 7) прибрежная защитная полоса;
- 8) зоны санитарной охраны источников питьевого и хозяйственно-бытового водоснабжения, а также устанавливаемые в случаях, предусмотренных Водным кодексом Российской Федерации, в отношении подземных водных объектов зоны специальной охраны;
- 9) зоны затопления и подтопления;
- 10) санитарно-защитная зона.

2. Ограничения для зон с особыми условиями использования территории установлены в соответствии с действующими нормативами.

№ п/п	Вид зоны	Ограничения в использовании земельных участков и объектов капитального строительства	Основания установления ограничений
1	Защитная зона объекта культурного наследия	Запрещается строительство объектов капитального строительства и их реконструкция, связанная с изменением их параметров (высоты, количества этажей, площади), за исключением строительства и реконструкции линейных объектов.	Федеральный закон от 25.06.2002 № 73-ФЗ «Об объектах культурного наследия (памятниках истории и культуры) народов Российской Федерации» Приказ управления по охране объектов культурного наследия Воронежской области от 13 августа 2019 г. № 71-01-07/201 «Об утверждении графического описания

			<p>местоположения границ (с перечнем координат характерных точек этих границ) защитных зон объектов культурного наследия, расположенных на территории Воронежской области»</p>
2	<p>Охранная зона объектов электроэнергетики (объектов электросетевого хозяйства и объектов по производству электрической энергии)</p>	<p>1. В охранных зонах объектов электросетевого хозяйства, размещенных на земельных участках, запрещается осуществлять любые действия, которые могут нарушить безопасную работу объектов электросетевого хозяйства, в том числе привести к их повреждению или уничтожению, и (или) повлечь причинение вреда жизни, здоровью граждан и имуществу физических или юридических лиц, а также повлечь нанесение экологического ущерба и возникновение пожаров, в том числе:</p> <ul style="list-style-type: none"> - набрасывать на провода и опоры воздушных линий электропередачи посторонние предметы, а также подниматься на опоры воздушных линий электропередачи; - размещать любые объекты и предметы (материалы) в пределах созданных в соответствии с требованиями нормативно-технических документов проходов и подъездов для доступа к объектам электросетевого хозяйства, а также проводить любые работы и возводить сооружения, которые могут препятствовать доступу к объектам электросетевого хозяйства, без создания необходимых для такого доступа проходов и подъездов; - находиться в пределах огороженной территории и помещениях распределительных устройств и подстанций, открывать двери и люки распределительных устройств и подстанций, производить переключения и подключения в электрических сетях (указанное требование не распространяется на работников, занятых выполнением разрешенных в установленном порядке работ), разводить огонь в пределах охранных зон вводных и распределительных устройств, подстанций, воздушных линий электропередачи, а также в охранных зонах кабельных линий электропередачи; - размещать свалки; - производить работы ударными механизмами, сбрасывать тяжести массой свыше 5 тонн, производить сброс и слив едких и коррозионных веществ и горюче-смазочных материалов (в охранных зонах подземных кабельных линий электропередачи). 	<p>Постановление Правительства Российской Федерации от 24.02.2009 № 160 «О порядке установления охранных зон объектов электросетевого хозяйства и особых условий использования земельных участков, расположенных в границах таких зон»</p> <p>Постановление Правительства Российской Федерации от 18.11.2013 № 1033 «О порядке установления охранных зон объектов по производству электрической энергии и особых условий использования земельных участков, расположенных в границах таких зон»</p>

	<p>2. Для объектов электросетевого хозяйства напряжением свыше 1000 вольт, помимо действий, предусмотренных пунктом 1, запрещается:</p> <ul style="list-style-type: none"> - складировать или размещать хранилища любых, в том числе горюче-смазочных материалов; - размещать детские и спортивные площадки, стадионы, рынки, торговые точки, полевые станы, загоны для скота, гаражи и стоянки всех видов машин и механизмов, проводить любые мероприятия, связанные с большим скоплением людей, не занятых выполнением разрешённых в установленном порядке работ (в охранных зонах воздушных линий электропередачи); - использовать (запускать) любые летательные аппараты, в том числе воздушных змеев, спортивные модели летательных аппаратов (в охранных зонах воздушных линий электропередачи); - бросать якоря с судов и осуществлять их проход с отланными якорями, цепями, лотами, волокушами и тралами (в охранных зонах подводных кабельных линий электропередачи); - осуществлять проход судов с поднятыми стрелами кранов и других механизмов (в охранных зонах воздушных линий электропередачи). <p>3. Без письменного решения о согласовании сетевой организации запрещается:</p> <ul style="list-style-type: none"> - строительство, капитальный ремонт, реконструкция или снос зданий и сооружений; - горные, взрывные, мелиоративные работы, в том числе связанные с временным затоплением земель; - посадка и вырубка деревьев и кустарников; - дноуглубительные, землечерпальные и погрузочно-разгрузочные работы, добыча рыбы, других водных животных и растений придонными орудиями лова, устройство водопоев, колка и заготовка льда (в охранных зонах подводных кабельных линий электропередачи); - проход судов, у которых расстояние по вертикали от верхнего крайнего габарита с грузом или без груза до нижней точки провеса проводов переходов воздушных линий электропередачи через водоёмы менее минимально допустимого расстояния, в том числе с
--	---

	<p>учётом максимального уровня подъёма воды при паводке;</p> <ul style="list-style-type: none"> - проезд машин и механизмов, имеющих общую высоту с грузом или без груза от поверхности дороги более 4,5 метра (в охранных зонах воздушных линий электропередачи); - земляные работы на глубине более 0,3 метра (на вспахиваемых землях на глубине более 0,45 метра), а также планировка грунта (в охранных зонах подземных кабельных линий электропередачи); - полив сельскохозяйственных культур в случае, если высота струи воды может составить свыше 3 метров (в охранных зонах воздушных линий электропередачи); - полевые сельскохозяйственные работы с применением сельскохозяйственных машин и оборудования высотой более 4 метров (в охранных зонах воздушных линий электропередачи) или полевые сельскохозяйственные работы, связанные с вспашкой земли (в охранных зонах кабельных линий электропередачи). <p>4. Для объектов электросетевого хозяйства напряжением до 1000 вольт, помимо действий, предусмотренных пунктом 3, без письменного решения о согласовании сетевых организаций запрещается:</p> <ul style="list-style-type: none"> - размещать детские и спортивные площадки, стадионы, рынки, торговые точки, полевые станы, загоны для скота, гаражи и стоянки всех видов машин и механизмов, садовые, огородные земельные участки и иные объекты недвижимости, расположенные в границах территории ведения гражданами садоводства или огородничества для собственных нужд объекты жилищного строительства, в том числе индивидуального (в охранных зонах воздушных линий электропередачи); - складировать или размещать хранилища любых, в том числе горюче-смазочных материалов; - устраивать причалы для стоянки судов, барж и плавучих кранов, бросать якоря с судов и осуществлять их проход с отганными якорями, цепями, лотами, волокушами и тралями (в охранных зонах подводных кабельных линий электропередачи). <p>5. В охранных зонах объектов по производству электрической энергии запрещается осуществлять действия, которые могут нарушить безопасную работу объектов, в том числе привести к их</p>
--	---

		<p>повреждению или уничтожению и (или) повлечь причинение вреда жизни, здоровью граждан и имуществу физических или юридических лиц, а также нанесение вреда окружающей среде и возникновение пожаров и чрезвычайных ситуаций, а именно:</p> <ul style="list-style-type: none"> - убирать, перемещать, засыпать и повреждать предупреждающие знаки; - размещать кладбища, скотомогильники, захоронения отходов производства и потребления, радиоактивных, химических, взрывчатых, токсичных, отравляющих и ядовитых веществ; - производить сброс и слив едких и коррозионных веществ, в том числе растворов кислот, щелочей и солей, а также горюче-смазочных материалов; - разводить огонь и размещать какие-либо открытые или закрытые источники огня; - проводить работы, размещать объекты и предметы, возводить сооружения, которые могут препятствовать доступу к объектам, без создания необходимых для такого доступа проходов и подъездов; - производить работы ударными механизмами, сбрасывать тяжести массой свыше 5 тонн; - складировать любые материалы, в том числе взрывоопасные, пожароопасные и горюче-смазочные. <p>6. Без письменного согласования владельцев объектов по производству электрической энергии запрещается:</p> <ul style="list-style-type: none"> - размещать детские и спортивные площадки, стадионы, рынки, торговые точки, полевые станы, загоны для скота, гаражи и стоянки всех видов машин и механизмов; - проводить любые мероприятия, связанные с пребыванием людей, не занятых выполнением работ, разрешенных в установленном порядке; - осуществлять горные, взрывные, мелиоративные работы, в том числе связанные с временным загоплением земель. 	
3	Придорожные полосы автомобильных дорог	<p>В придорожных полосах автомобильных дорог общего пользования регионального или межмуниципального значения запрещается строительство капитальных сооружений, за исключением:</p> <ul style="list-style-type: none"> - объектов, предназначенных для обслуживания таких автомобильных дорог, их строительства, реконструкции, капитального ремонта, ремонта и содержания; 	Федеральный закон от 08.11.2007 № 257-ФЗ «Об автомобильных дорогах и о дорожной деятельности в Российской Федерации и о внесении изменений в отдельные законодательные акты Российской Федерации»

		<ul style="list-style-type: none"> - объектов Государственной инспекции безопасности дорожного движения Министерства внутренних дел Российской Федерации; - объектов дорожного сервиса, рекламных конструкций, информационных щитов и указателей; - инженерных коммуникаций. 	<p>Постановление правительства Воронежской области от 19.10.2010 № 879 «Об утверждении Порядка установления и использования придорожных полос автомобильных дорог общего пользования регионального или межмуниципального значения Воронежской области»</p>
4	<p>Охранная зона трубопроводов (газопроводов, нефтепроводов и нефтепродуктопроводов, аммиакопроводов)</p>	<p>1. В охранных зонах трубопроводов запрещается производить всякого рода действия, могущие нарушить нормальную эксплуатацию трубопроводов либо привести к их повреждению, в частности:</p> <ul style="list-style-type: none"> - перемещать, засыпать и ломать опознавательные и сигнальные знаки, контролировать - измерительные пункты; - открывать люки, калитки и двери необслуживаемых усилительных пунктов кабельной связи, ограждений узлов линейной арматуры, станций катодной и дренажной защиты, линейных и смотровых колодцев и других линейных устройств, открывать и закрывать краны и задвижки, отключать или включать средства связи, энергооборудования и телемеханики трубопроводов; - устраивать всякого рода свалки, выливать растворы кислот, солей и щелочей; - разрушать берегоукрепительные сооружения, водопропускные устройства, земляные и иные сооружения (устройства), предохраняющие трубопроводы от разрушения, а прилегающую территорию и окружающую местность - от аварийного разлива транспортируемой продукции; - бросать якоря, проходить с огдынными якорями, цепями, логами, волокушами и тралями, производить дноуглубительные и землечерпальные работы; - разводить огонь и размещать какие-либо открытые или закрытые источники огня. <p>2. В охранных зонах трубопроводов без письменного разрешения предприятий трубопроводного транспорта запрещается:</p> <ul style="list-style-type: none"> - возводить любые постройки и сооружения; на расстоянии ближе 1000 м от оси аммиакопровода запрещается: строить коллективные сады с жилыми домами, устраивать массовые спортивные 	<p>Федеральный закон от 31.03.1999 № 69-ФЗ «О газоснабжении в Российской Федерации»</p> <p>«Правила охраны магистральных трубопроводов», утвержденные Минтопэнерго России 29.04.1992, Постановлением Госгортехнадзора России от 22.04.1992 № 9</p> <p>Постановление Госгортехнадзора Российской Федерации от 23.11.1994 № 61 «О распространении «Правил охраны магистральных трубопроводов» на магистральные аммиакопроводы»</p> <p>Постановление Правительства Российской Федерации от 08.09.2017 № 1083 «Об утверждении Правил охраны магистральных газопроводов и о внесении изменений в Положение о представлении в федеральный орган исполнительной власти (его территориальные органы), уполномоченный Правительством Российской Федерации на осуществление государственного кадастрового учета, государственной регистрации прав, ведение Единого государственного реестра недвижимости и предоставление сведений, содержащихся в Едином государственном реестре недвижимости, федеральными органами</p>

	<p>соревнования, соревнования с участием зрителей, кулания, массовый отдых людей, любительское рыболовство, расположение временных полевых жилищ и станов любого назначения, загоны для скота;</p> <ul style="list-style-type: none"> - высаживать деревья и кустарники всех видов, складировать корма, удобрения, материалы, сено и солому, располагать конюшни, содержать скот, выделять рыбопромысловые участки, производить добычу рыбы, а также водных животных и растений, устраивать водопой, производить колку и заготовку льда; - сооружать проезды и проезды через трассы трубопроводов, устраивать стоянки автомобильного транспорта, тракторов и механизмов, размещать сады и огороды; - производить мелиоративные земляные работы, сооружать оросительные и осушительные системы; - производить всякого рода открытые и подземные, горные, строительные, монтажные и взрывные работы, планировку грунта. <p>3. В охранных зонах магистральных газопроводов запрещается:</p> <ul style="list-style-type: none"> - перемещать, засыпать, повреждать и разрушать контрольно-измерительные и контрольно-диагностические пункты, предупредительные надписи, опознавательные и сигнальные знаки местонахождения магистральных газопроводов; - открывать двери и люки необслуживаемых усиленных пунктов на кабельных линиях связи, калитки ограждений узлов линейной арматуры, двери установок электрохимической защиты, люки линейных и смотровых колодцев, открывать и закрывать краны, задвижки, отключать и включать средства связи, энергооборудования, устройства телемеханики магистральных газопроводов; - устраивать свалки, осуществлять сброс и слив едких и коррозионно-агрессивных веществ и горюче-смазочных материалов; - складировать любые материалы, в том числе горюче-смазочные, или размещать хранилища любых материалов; - повреждать берегозащитные, водовыпускные сооружения, земляные и иные сооружения (устройства), предохраняющие магистральный газопровод от разрушения; - осуществлять постановку судов и плавучих объектов на якорь, добычу морских млекопитающих, рыболовство придонными орудиями добычи (вылова) водных биологических ресурсов, 	<p>исполнительной власти, органами государственной власти субъектов Российской Федерации и органами местного самоуправления дополнительных сведений, воспроизводимых на публичных кадастровых картах»</p> <p>Постановление Правительства Российской Федерации от 20.11.2000 № 878 «Об утверждении Правил газораспределительных сетей»</p>
--	--	---

	<p>шавание с вытравленной якорь-цепью;</p> <ul style="list-style-type: none"> - проводить дноуглубительные и другие работы, связанные с изменением дна и берегов водных объектов, за исключением работ, необходимых для технического обслуживания объекта магистрального газопровода; - проводить работы с использованием ударно-импульсных устройств и вспомогательных механизмов, сбрасывать грузы; - осуществлять рекреационную деятельность (кроме деятельности по размещению туристских стоянок), разводить костры и размещать источники огня; - огораживать и перегородивать охранные зоны; - размещать какие-либо здания, строения, сооружения, не относящиеся к объектам, указанным в пункте 2 Правил, за исключением объектов, указанных в подпунктах «д» – «к» и «м» пункта 6 Правил, утвержденных Постановлением Правительства Российской Федерации от 08.09.2017 № 1083; - осуществлять несанкционированное подключение (присоединение) к магистральному газопроводу. <p>4. В охранных зонах магистральных газопроводов без письменного разрешения собственника магистрального газопровода или организации, эксплуатирующей магистральный газопровод не допускается:</p> <ul style="list-style-type: none"> - проведение горных, взрывных, строительных, монтажных, мелиоративных работ, в том числе работ, связанных с затоплением земель; - осуществление посадки и вырубки деревьев и кустарников; - проведение погрузочно-разгрузочных работ, устройство водопоев скота, колка и заготовка льда; - проведение земляных работ на глубине более чем 0,3 метра, планировка грунта; - сооружение запруд на реках и ручьях; - складирование кормов, удобрений, сена, соломы, размещение полевых станков и загонов для скота; - размещение туристских стоянок; - размещение гаражей, стоянок и парковок транспортных средств; - сооружение переездов через магистральные газопроводы; - прокладка инженерных коммуникаций;
--	--

	<ul style="list-style-type: none"> - проведение инженерных изысканий, связанных с бурением скважин и устройством шурфов; - устройство причалов для судов и пляжей; - проведение работ на объектах транспортной инфраструктуры, находящихся на территории охранной зоны; - проведение работ, связанных с временным затоплением земель, не относящихся к землям сельскохозяйственного назначения. <p>5. В границах охранной зоны газораспределительных сетей запрещается:</p> <ul style="list-style-type: none"> - строить объекты жилищно-гражданского и производственного назначения; - сносить и реконструировать мосты, коллекторы, автомобильные и железные дороги с расположенными на них газораспределительными сетями без предварительного выноса этих газопроводов по согласованию с эксплуатационными организациями; - разрушать берегоукрепительные сооружения, водопропускные устройства, земляные и иные сооружения, предохраняющие газораспределительные сети от разрушений; - перемещать, повреждать, засыпать и уничтожать опознавательные знаки, контрольно-измерительные пункты и другие устройства газораспределительных сетей; - устраивать свалки и склады, разливать растворы кислот, солей, щелочей и других химически активных веществ; - огораживать и перегораживать охранные зоны, препятствовать доступу персонала эксплуатационных организаций к газораспределительным сетям, проведению обслуживания и устранению повреждений газораспределительных сетей; - разводить огонь и размещать источники огня; - рыть погребя, копать и обрабатывать почву сельскохозяйственными и мелкоративными орудиями и механизмами на глубину более 0,3 метра; - открывать калитки и двери газорегуляторных пунктов, станций катодной и дренажной защиты, люки подземных колодцев, включать или отключать электроснабжение средств связи, освещения и систем телемеханики; - набрасывать, приставлять и привязывать к опорам и надземным
--	--

		газопроводам, ограждениям и зданиям газораспределительных сетей посторонние предметы, лестницы, влезать на них; - самовольно подключаться к газораспределительным сетям.	
5	Охранная зона линий и сооружений связи	<p>В пределах охранной зоны подземной кабельной линии связи или линии радиодиффузии запрещается:</p> <ul style="list-style-type: none"> - раскопка грунта при помощи ударных инструментов (ломов, кирк, клиньев и пневматических инструментов); - разработка мерзлого грунта с применением ударных механизмов. <p>Без письменного согласия и присутствия представителей предприятий, эксплуатирующих линии связи и линии радиодиффузии, запрещается:</p> <ul style="list-style-type: none"> - осуществлять всякого рода строительные, монтажные и взрывные работы, планировку грунта землеройными механизмами (за исключением зон песчаных барханов) и земляные работы (за исключением вспашки на глубину не более 0,3 метра); - производить геолого-съёмочные, поисковые, геодезические и другие изыскательские работы, которые связаны с бурением скважин, шурфованием, взятием проб грунта, осуществлением взрывных работ; - производить посадку деревьев, располагать полевые станы, содержать скот, складировать материалы, корма и удобрения, жечь костры, устраивать стрельбища; - устраивать проезды и стоянки автотранспорта, тракторов и механизмов, провозить негабаритные грузы под проводами воздушных линий связи и линий радиодиффузии, строить каналы (арьки), устраивать заграждения и другие препятствия; - устраивать причалы для стоянки судов, барж и плавучих кранов, производить погрузочно-разгрузочные, подводно-технические, дноуглубительные и землечерпательные работы, выделять рыбопромысловые участки, производить добычу рыбы, других водных животных, а также водных растений придонными орудиями лова, устраивать водопой, производить колку и заготовку льда. Судам и другим плавучим средствам запрещается бросать якоря, проходить с отданными якорями, цепями, лотами, волокушами и тралями; - производить строительство и реконструкцию линий 	Постановление Правительства Российской Федерации от 09.06.1995 № 578 «Об утверждении Правил охраны линий и сооружений связи Российской Федерации»

	<p>электропередач, радиостанций и других объектов, излучающих электромагнитную энергию и оказывающих опасное воздействие на линии связи и линии радиодиффузии;</p> <p>- производить защиту подземных коммуникаций от коррозии без учета проходящих подземных кабельных линий связи.</p> <p>Запрещается производить всякого рода действия, которые могут нарушить нормальную работу линий связи и линий радиодиффузии, в частности:</p> <ul style="list-style-type: none"> - производить снос и реконструкцию зданий и мостов, осуществлять переустройство коллекторов, туннелей метрополитена и железных дорог, где проложены кабели связи, установлены столбы воздушных линий связи и линий радиодиффузии, размещены технические сооружения радиорелейных станций, кабельные ящики и распределительные коробки, без предварительного выноса заказчиками (застройщиками) линий и сооружений связи, линий и сооружений радиодиффузии по согласованию с предприятиями, в ведении которых находятся эти линии и сооружения; - производить засыпку трасс подземных кабельных линий связи, устраивать на этих трассах временные склады, стоки химически активных веществ и свалки промышленных, бытовых и прочих отходов, ломать замерные, сигнальные, предупредительные знаки и телефонные колодцы; - открывать двери и люки необслуживаемых усилительных и регенерационных пунктов (наземных и подземных) и радиорелейных станций, кабельных колодцев телефонной канализации, распределительных шкафов и кабельных ящиков, а также подключаться к линиям связи (за исключением лиц, обслуживающих эти линии); - огораживать трассы линий связи, препятствуя свободному доступу к ним технического персонала; - самовольно подключаться к абонентской телефонной линии и линии радиодиффузии в целях пользования услугами связи; - совершать иные действия, которые могут причинить повреждение сооружениям связи и радиодиффузии (повреждать опоры и арматуру воздушных линий связи, обрывать провода, набрасывать на них посторонние предметы и другое). 	
6	Водоохранная зона	Водный кодекс Российской Федерации

	<ul style="list-style-type: none"> - использование сточных вод в целях регулирования плодородия почв; - размещение кладбищ, скотомогильников, объектов размещения отходов производства и потребления, химических, взрывчатых, токсичных, отравляющих и ядовитых веществ, пунктов захоронения радиоактивных отходов, а также загрязнение территории загрязняющими веществами, предельно допустимые концентрации которых в водах водных объектов рыбохозяйственного значения не установлены; - осуществление авиационных мер по борьбе с вредными организмами; - движение и стоянка транспортных средств (кроме специальных транспортных средств), за исключением их движения по дорогам и стоянки на дорогах и в специально оборудованных местах, имеющих твердое покрытие; - строительство и реконструкция автозаправочных станций, складов горюче-смазочных материалов (за исключением случаев, если автозаправочные станции, склады горюче-смазочных материалов размещены на территориях портов, инфраструктуры внутренних водных путей, в том числе баз (сооружений) для стоянки маломерных судов, объектов органов федеральной службы безопасности), станций технического обслуживания, используемых для технического осмотра и ремонта транспортных средств, осуществление мойки транспортных средств; - хранение пестицидов и агрохимикатов (за исключением хранения агрохимикатов в специализированных хранилищах на территориях морских портов за пределами границ прибрежных защитных полос), применение пестицидов и агрохимикатов; - сброс сточных, в том числе дренажных, вод; - разведка и добыча общераспространенных полезных ископаемых (за исключением случаев, если разведка и добыча общераспространенных полезных ископаемых осуществляются пользователями недр, осуществляющими разведку и добычу иных видов полезных ископаемых, в границах предоставленных им в соответствии с законодательством Российской Федерации о недрах горных отводов и (или) геологических отводов на основании утвержденного технического проекта в соответствии со ст. 19.1 Закона Российской Федерации от 21 февраля 1992 года № 2395-1 «О
--	---

7	Прибрежная защитная полоса	<p>недрах»).</p> <p>В границах прибрежных защитных полос запрещается:</p> <ul style="list-style-type: none"> - использование сточных вод в целях регулирования плодородия почв; - размещение кладбищ, скотомогильников, объектов размещения отходов производства и потребления, химических, взрывчатых, токсичных, отравляющих и ядовитых веществ, пунктов захоронения радиоактивных отходов, а также загрязнение территории загрязняющими веществами, предельно допустимые концентрации которых в водах водных объектов рыбохозяйственного значения не установлены; - осуществление авиационных мер по борьбе с вредными организмами; - движение и стоянка транспортных средств (кроме специальных транспортных средств), за исключением их движения по дорогам и стоянки на дорогах и в специально оборудованных местах, имеющих твердое покрытие; - строительство и реконструкция автозаправочных станций, складов горюче-смазочных материалов (за исключением случаев, если автозаправочные станции, склады горюче-смазочных материалов размещены на территориях портов, инфраструктуры внутренних водных путей, в том числе баз (сооружений) для стоянки маломерных судов, объектов органов федеральной службы безопасности), станций технического обслуживания, используемых для технического осмотра и ремонта транспортных средств, осуществление мойки транспортных средств; - хранение пестицидов и агрохимикатов (за исключением хранения агрохимикатов в специализированных хранилищах на территориях морских портов за пределами границ прибрежных защитных полос), применение пестицидов и агрохимикатов; - сброс сточных, в том числе дренажных, вод; - разведка и добыча общераспространенных полезных ископаемых (за исключением случаев, если разведка и добыча общераспространенных полезных ископаемых осуществляются пользователями недр, осуществляющими разведку и добычу иных видов полезных ископаемых, в границах предоставленных им в соответствии с законодательством Российской Федерации о недрах горных отводов и (или) геологических отводов на основании 	Водный кодекс Российской Федерации
---	----------------------------	---	------------------------------------

8	<p>Зоны санитарной охраны источников питьевого и хозяйственно-бытового водоснабжения, а также устанавливаемые в случаях, предусмотренных Водным кодексом Российской Федерации, в отношении подземных водных объектов зоны специальной охраны</p>	<p>утвержденного технического проекта в соответствии со ст. 19.1 Закона Российской Федерации от 21 февраля 1992 года № 2395-1 «О недрах»);</p> <ul style="list-style-type: none"> - распашка земель; - размещение отвалов размываемых грунтов; - выпас сельскохозяйственных животных и организация для них летних лагерей, ванн. <p>В зоне санитарной охраны источников питьевого и хозяйственно-бытового водоснабжения запрещается сброс сточных, в том числе дренажных, вод.</p> <p>На территории зоны санитарной охраны подземных источников водоснабжения:</p> <p>1. В первом поясе не допускается:</p> <ul style="list-style-type: none"> - посадка высокоствольных деревьев; - все виды строительства, не имеющие непосредственного отношения к эксплуатации, реконструкции и расширению водопроводных сооружений, в том числе прокладка трубопроводов различного назначения; - размещение жилых и хозяйственно-бытовых зданий; - проживание людей; - применение ядохимикатов и удобрений. <p>2. Во втором поясе запрещено:</p> <ul style="list-style-type: none"> - закачка отработанных вод в подземные горизонты, подземное складирование твердых отходов и разработка недр земли; - размещение кладбищ, скотомогильников, полей ассенизации, полей фильтрации, навозохранилищ, силосных траншей, животноводческих и птицеводческих предприятий и других объектов, обусловливающих опасность микробного загрязнения подземных вод; - применение удобрений и ядохимикатов; - рубка леса главного пользования и реконструкции; - размещение складов горюче-смазочных материалов, ядохимикатов и минеральных удобрений, накопителей промстоков, шламоохранилищ и других объектов, обусловливающих опасность химического загрязнения подземных вод. <p>Бурение новых скважин и новое строительство, связанное с нарушением почвенного покрова, производится при обязательном</p>	<p>Водный кодекс Российской Федерации</p> <p>СанПиН 2.1.4.1110-02 «Зоны санитарной охраны источников водоснабжения и водопроводов питьевого назначения»</p>
---	--	--	---

	<p>согласовании с центром государственного санитарно-эпидемиологического надзора.</p> <p>3. В третьем поясе запрещено:</p> <ul style="list-style-type: none"> - закачка отработанных вод в подземные горизонты, подземное складирование твёрдых отходов и разработка недр земли; - размещение складов горюче-смазочных материалов, ядохимикатов и минеральных удобрений, накопителей промстоков, шламохранилищ и других объектов, обуславливающих опасность химического загрязнения подземных вод. Размещение таких объектов допускается в пределах третьего пояса зоны санитарной охраны только при использовании защищённых подземных вод, при условии выполнения специальных мероприятий по защите водоносного горизонта от загрязнения при наличии санитарно-эпидемиологического заключения центра государственного санитарно-эпидемиологического надзора, выданного с учётом заключения органов геологического контроля. <p>Бурение новых скважин и новое строительство, связанное с нарушением почвенного покрова, производится при обязательном согласовании с центром государственного санитарно-эпидемиологического надзора.</p> <p>На территории зоны санитарной охраны поверхностных источников водоснабжения:</p> <p>1. В первом поясе не допускается:</p> <ul style="list-style-type: none"> - посадка высокоствольных деревьев; - все виды строительства, не имеющие непосредственного отношения к эксплуатации, реконструкции и расширению водопроводных сооружений, в том числе прокладка трубопроводов различного назначения; - размещение жилых и хозяйственно-бытовых зданий; - проживание людей; - применение ядохимикатов и удобрений; - спуск любых сточных вод, в том числе сточных вод водного транспорта; - купание, стирка белья, водопой скота и другие виды водопользования, оказывающие влияние на качество воды. 	
--	---	--

2. Во втором поясе не допускается:

- рубка леса главного пользования и реконструкции, а также закрепление за лесозаготовительными предприятиями древесины на корню и лесосечного фонда долгосрочного пользования (допускается только рубки ухода и санитарные рубки леса);
- расположение стойбищ и выпас скота, а также всякое другое использование водоема и земельных участков, лесных угодий в пределах прибрежной полосы шириной не менее 500 м, которое может привести к ухудшению качества или уменьшению количества воды источника водоснабжения;
- отведение сточных вод в зоне водосбора источника водоснабжения, включая его притоки, не отвечающих гигиеническим требованиям к охране поверхностных вод;
- размещение кладбищ, скотомогильников, полей ассенизации, полей фильтрации, навозохранилищ, силосных траншей, животноводческих и птицеводческих предприятий и других объектов, обусловливающих опасность микробного загрязнения подземных вод;
- применение удобрений и ядохимикатов;
- рубка леса главного пользования и реконструкции;
- сброс промышленных, сельскохозяйственных, городских и ливневых сточных вод, содержание в которых химических веществ и микроорганизмов превышает установленные санитарными правилами гигиенические нормативы качества воды (с учетом Определения Верховного Суда Российской Федерации от 25.09.2014 № АПЛ14-393);
- размещение складов горюче-смазочных материалов, ядохимикатов и минеральных удобрений, накопителей промстоков, шламоохранилищ и других объектов, обусловливающих опасность химического загрязнения подземных вод.

Регулирование отведения территории для нового строительства жилых, промышленных и сельскохозяйственных объектов, а также согласование изменений технологий действующих предприятий, связанных с повышением степени опасности загрязнения сточными водами источника водоснабжения производится при согласовании с центром государственного санитарно-эпидемиологического надзора.

Все работы, в том числе добыча песка, гравия, донноуглубительные, в пределах акватории зоны санитарной охраны допускаются по согласованию с центром государственного санитарно - эпидемиологического надзора лишь при обосновании гидрологическими расчетами отсутствия ухудшения качества воды в створе водозабора.

Использование химических методов борьбы с эвтрофикацией водоемов допускается при условии применения препаратов, имеющих положительное санитарно - эпидемиологическое заключение государственной санитарно - эпидемиологической службы Российской Федерации.

Использование источников водоснабжения в пределах второго пояса зоны санитарной охраны для купания, туризма, водного спорта и рыбной ловли допускается в установленных местах при условии соблюдения гигиенических требований к охране поверхностных вод, а также гигиенических требований к зонам рекреации водных объектов.

3. В третьем поясе не допускается отведение сточных вод в зоне водосбора источника водоснабжения, включая его притоки, не отвечающих гигиеническим требованиям к охране поверхностных вод.

Регулирование отведения территории для нового строительства жилых, промышленных и сельскохозяйственных объектов, а также согласование изменений технологий действующих предприятий, связанных с повышением степени опасности загрязнения сточными водами источника водоснабжения производится при согласовании с центром государственного санитарно-эпидемиологического надзора.

Все работы, в том числе добыча песка, гравия, донноуглубительные, в пределах акватории зоны санитарной охраны допускаются по согласованию с центром государственного санитарно - эпидемиологического надзора лишь при обосновании гидрологическими расчетами отсутствия ухудшения качества воды в створе водозабора.

Использование химических методов борьбы с эвтрофикацией водоемов допускается при условии применения препаратов, имеющих положительное санитарно - эпидемиологическое

9	Зоны затопления и подтопления	<p>заключение государственной санитарно - эпидемиологической службы Российской Федерации.</p> <p>В зонах затопления и подтопления запрещается:</p> <ul style="list-style-type: none"> - размещение новых населенных пунктов и строительство объектов капитального строительства без обеспечения инженерной защиты таких населенных пунктов и объектов от затопления, подтопления; - использование сточных вод в целях регулирования плодородия почв; - размещение кладбищ, скотомогильников, объектов размещения отходов производства и потребления, химических, взрывчатых, токсичных, отравляющих и ядовитых веществ, пунктов хранения и захоронения радиоактивных отходов; - осуществление авиационных мер по борьбе с вредными организмами. 	Водный кодекс Российской Федерации
10	Санитарно-защитная зона	<p>В границах санитарно-защитной зоны не допускается использования земельных участков в целях:</p> <ul style="list-style-type: none"> - размещения жилой застройки, объектов образовательного и медицинского назначения, спортивных сооружений открытого типа, организаций отдыха детей и их оздоровления, зон рекреационного назначения и для ведения садоводства; - размещения объектов для производства и хранения лекарственных средств, объектов пищевых отраслей промышленности, оптовых складов продовольственного сырья и пищевой продукции, комплексов водопроводных сооружений для подготовки и хранения питьевой воды, использования земельных участков в целях производства, хранения и переработки сельскохозяйственной продукции, предназначенной для дальнейшего использования в качестве пищевой продукции, если химическое, физическое и (или) биологическое воздействие объекта, в отношении которого установлена санитарно-защитная зона, приведет к нарушению качества и безопасности таких средств, сырья, воды и продукции в соответствии с установленными требованиями. 	Постановление Правительства Российской Федерации от 03.03.2018 № 222 «Об утверждении Правил установления санитарно-защитных зон и использования земельных участков, расположенных в границах санитарно-защитных зон»

Приложение №1
к правилам землепользования и застройки
Верхнеикорецкого сельского поселения
Бобровского муниципального района
Воронежской области

СВЕДЕНИЯ О ГРАНИЦАХ ТЕРРИТОРИАЛЬНЫХ ЗОН,
СОДЕРЖАЩИЕ ГРАФИЧЕСКОЕ ОПИСАНИЕ МЕСТОПОЛОЖЕНИЯ
ГРАНИЦ ТЕРРИТОРИАЛЬНЫХ ЗОН, ПЕРЕЧЕНЬ КООРДИНАТ
ХАРАКТЕРНЫХ ТОЧЕК ГРАНИЦ ТЕРРИТОРИАЛЬНЫХ ЗОН
СЕЛА ВЕРХНИЙ ИКОРЕЦ

ОПИСАНИЕ МЕСТОПОЛОЖЕНИЯ ГРАНИЦ

Зона застройки индивидуальными жилыми домами села Верхний Игорец – Ж1/1

(наименование объекта, местоположение границ которого описано
(далее - объект)

Раздел 1

Сведения об объекте		
№ п/п	Характеристики объекта	Описание характеристик
1	2	3
1	Местоположение объекта	Воронежская область, Бобровский муниципальный район, Верхнеикорецкое сельское поселение, село Верхний Игорец
2	Площадь объекта \pm величина погрешности определения площади ($P \pm \Delta P$)	-
3	Иные характеристики объекта	-

Раздел 2

Сведения о местоположении границ объекта					
1. Система координат: МСК - 36, зона 2					
2. Сведения о характерных точках границ объекта					
Обозначение характерных точек границ	Координаты, м		Метод определения координат характерной точки	Средняя квадратическая погрешность положения характерной точки (Mt), м	Описание обозначения точки на местности (при наличии)
	X	Y			
1	2	3	4	5	6
1	467239.97	2133146.16	Аналитический	0.10	-
2	467238.78	2133150.62	Картометрический	1.00	-
3	467183.18	2133359.34	Картометрический	1.00	-
4	466650.33	2133212.96	Картометрический	1.00	-
5	466213.64	2133087.78	Картометрический	1.00	-
6	466201.92	2133109.64	Картометрический	1.00	-
7	466148.60	2133086.04	Картометрический	1.00	-
8	466126.95	2133142.65	Картометрический	1.00	-
9	466103.48	2133134.69	Картометрический	1.00	-
10	466130.36	2133063.84	Картометрический	1.00	-
11	466030.27	2133009.53	Картометрический	1.00	-
12	465991.17	2132997.19	Картометрический	1.00	-
13	465762.60	2133024.48	Картометрический	1.00	-
14	465675.38	2132992.03	Картометрический	1.00	-
15	465592.93	2132960.51	Картометрический	1.00	-
16	465680.20	2132695.53	Картометрический	1.00	-
17	465697.69	2132697.96	Аналитический	0.10	-
18	465750.91	2132708.26	Аналитический	0.10	-
19	465786.12	2132720.51	Аналитический	0.10	-
20	465849.48	2132734.95	Аналитический	0.10	-
21	465885.08	2132745.44	Аналитический	0.10	-
22	465914.72	2132754.18	Аналитический	0.10	-
23	465969.63	2132770.37	Аналитический	0.10	-
24	466027.80	2132787.52	Аналитический	0.10	-
25	466079.71	2132802.82	Аналитический	0.10	-
26	466128.45	2132817.19	Аналитический	0.10	-
27	466185.35	2132833.97	Аналитический	0.10	-
28	466245.02	2132851.56	Аналитический	0.10	-
29	466292.78	2132865.64	Аналитический	0.10	-
30	466344.20	2132880.80	Аналитический	0.10	-
31	466396.58	2132896.24	Аналитический	0.10	-
32	466425.87	2132904.98	Аналитический	0.10	-
33	466475.12	2132919.67	Аналитический	0.10	-
34	466531.06	2132936.35	Аналитический	0.10	-
35	466587.44	2132953.17	Аналитический	0.10	-

1	2	3	4	5	6
36	466641.70	2132969.36	Аналитический	0.10	-
37	466686.55	2132982.73	Аналитический	0.10	-
38	466731.66	2132996.19	Аналитический	0.10	-
39	466781.49	2133011.05	Аналитический	0.10	-
40	466833.28	2133026.50	Аналитический	0.10	-
41	466879.92	2133040.41	Аналитический	0.10	-
42	466928.86	2133055.01	Аналитический	0.10	-
43	466996.62	2133075.35	Аналитический	0.10	-
44	467049.34	2133091.19	Аналитический	0.10	-
45	467097.90	2133105.77	Аналитический	0.10	-
46	467152.27	2133122.03	Аналитический	0.10	-
47	467203.27	2133137.28	Аналитический	0.10	-
1	467239.97	2133146.16	Аналитический	0.10	-
48	465219.78	2132882.92	Картометрический	1.00	-
49	465104.92	2132959.14	Картометрический	1.00	-
50	465096.58	2132950.17	Картометрический	1.00	-
51	465008.58	2132924.40	Картометрический	1.00	-
52	464838.87	2132661.16	Картометрический	1.00	-
53	464772.08	2132444.64	Картометрический	1.00	-
54	464694.35	2132484.34	Картометрический	1.00	-
55	464555.23	2132551.42	Картометрический	1.00	-
56	464425.72	2132396.07	Картометрический	1.00	-
57	464334.36	2132463.03	Картометрический	1.00	-
58	464264.52	2132490.19	Картометрический	1.00	-
59	464223.13	2132534.11	Картометрический	1.00	-
60	464166.75	2132573.53	Картометрический	1.00	-
61	464072.89	2132639.14	Картометрический	1.00	-
62	463957.45	2132704.23	Картометрический	1.00	-
63	463760.88	2132801.41	Картометрический	1.00	-
64	463576.83	2132446.59	Аналитический	0.10	-
65	463587.31	2132435.52	Аналитический	0.10	-
66	463601.76	2132423.17	Аналитический	0.10	-
67	463621.92	2132409.13	Аналитический	0.10	-
68	463676.54	2132375.37	Аналитический	0.10	-
69	463706.61	2132359.38	Аналитический	0.10	-
70	463741.57	2132340.80	Аналитический	0.10	-
71	463782.60	2132318.99	Аналитический	0.10	-
72	463832.23	2132293.21	Аналитический	0.10	-
73	463874.85	2132271.08	Аналитический	0.10	-
74	463918.67	2132248.32	Аналитический	0.10	-
75	463949.22	2132235.33	Аналитический	0.10	-
76	463987.14	2132219.21	Аналитический	0.10	-
77	464050.88	2132207.16	Аналитический	0.10	-
78	464093.52	2132200.86	Аналитический	0.10	-
79	464128.91	2132195.78	Аналитический	0.10	-
80	464182.57	2132188.04	Аналитический	0.10	-
81	464227.72	2132181.53	Аналитический	0.10	-

1	2	3	4	5	6
82	464280.61	2132173.89	Аналитический	0.10	-
83	464328.80	2132167.27	Аналитический	0.10	-
84	464374.24	2132162.83	Аналитический	0.10	-
85	464434.49	2132156.94	Аналитический	0.10	-
86	464492.53	2132159.42	Аналитический	0.10	-
87	464547.78	2132170.06	Аналитический	0.10	-
88	464604.37	2132185.29	Аналитический	0.10	-
89	464643.99	2132200.28	Аналитический	0.10	-
90	464695.50	2132224.92	Аналитический	0.10	-
91	464749.41	2132257.40	Аналитический	0.10	-
92	464796.49	2132292.94	Аналитический	0.10	-
93	464824.17	2132315.60	Аналитический	0.10	-
94	464849.09	2132339.67	Аналитический	0.10	-
95	464876.66	2132366.30	Аналитический	0.10	-
96	464913.46	2132401.84	Аналитический	0.10	-
48	465219.78	2132882.92	Картометрический	1.00	-
97	462223.39	2131072.96	Картометрический	1.00	-
98	462201.73	2131129.05	Картометрический	1.00	-
99	462255.46	2131170.59	Картометрический	1.00	-
100	462243.06	2131197.87	Картометрический	1.00	-
101	462187.28	2131258.30	Картометрический	1.00	-
102	462160.55	2131325.12	Картометрический	1.00	-
103	462145.44	2131361.15	Картометрический	1.00	-
104	462141.14	2131425.65	Картометрический	1.00	-
105	462140.17	2131452.05	Картометрический	1.00	-
106	462439.28	2131676.47	Картометрический	1.00	-
107	462319.24	2131825.71	Картометрический	1.00	-
108	462415.56	2131893.85	Картометрический	1.00	-
109	462458.05	2131930.00	Картометрический	1.00	-
110	462352.30	2132078.75	Картометрический	1.00	-
111	462329.64	2132107.80	Картометрический	1.00	-
112	462281.99	2132179.85	Картометрический	1.00	-
113	462232.02	2132233.89	Картометрический	1.00	-
114	462209.94	2132296.06	Картометрический	1.00	-
115	462576.70	2132187.53	Картометрический	1.00	-
116	462636.25	2132393.38	Картометрический	1.00	-
117	462613.19	2132487.81	Картометрический	1.00	-
118	462711.97	2132449.46	Картометрический	1.00	-
119	462731.14	2132504.07	Картометрический	1.00	-
120	462626.55	2132545.91	Картометрический	1.00	-
121	462693.84	2132685.36	Картометрический	1.00	-
122	462771.70	2132872.93	Картометрический	1.00	-
123	462884.54	2132839.92	Картометрический	1.00	-
124	463302.90	2132772.52	Картометрический	1.00	-
125	463410.15	2132892.77	Аналитический	0.10	-
126	463389.00	2132921.33	Аналитический	0.10	-
127	463380.15	2132929.38	Аналитический	0.10	-

1	2	3	4	5	6
128	463363.98	2132942.41	Аналитический	0.10	-
129	463334.44	2132958.30	Аналитический	0.10	-
130	463272.54	2132981.38	Аналитический	0.10	-
131	463229.00	2132996.14	Аналитический	0.10	-
132	463184.29	2133011.30	Аналитический	0.10	-
133	463134.77	2133034.16	Аналитический	0.10	-
134	463114.88	2133047.20	Аналитический	0.10	-
135	463105.54	2133054.90	Аналитический	0.10	-
136	463101.72	2133056.13	Аналитический	0.10	-
137	463096.67	2133056.48	Аналитический	0.10	-
138	463092.06	2133059.58	Аналитический	0.10	-
139	463091.41	2133062.33	Аналитический	0.10	-
140	463090.34	2133064.93	Аналитический	0.10	-
141	463088.94	2133066.91	Аналитический	0.10	-
142	463055.77	2133100.43	Аналитический	0.10	-
143	463031.07	2133131.23	Аналитический	0.10	-
144	463008.68	2133159.15	Аналитический	0.10	-
145	462979.09	2133196.04	Аналитический	0.10	-
146	462953.79	2133224.44	Аналитический	0.10	-
147	462924.23	2133248.36	Аналитический	0.10	-
148	462892.50	2133267.52	Аналитический	0.10	-
149	462882.13	2133271.35	Картометрический	1.00	-
150	462885.12	2133215.98	Картометрический	1.00	-
151	462888.37	2133146.02	Картометрический	1.00	-
152	462892.09	2133071.18	Картометрический	1.00	-
153	462797.04	2133071.18	Картометрический	1.00	-
154	462792.84	2133165.15	Картометрический	1.00	-
155	462786.81	2133243.06	Картометрический	1.00	-
156	462776.04	2133280.54	Аналитический	0.10	-
157	462772.68	2133279.45	Аналитический	0.10	-
158	462769.89	2133276.63	Аналитический	0.10	-
159	462764.54	2133276.66	Аналитический	0.10	-
160	462761.02	2133277.49	Аналитический	0.10	-
161	462713.27	2133260.11	Аналитический	0.10	-
162	462665.02	2133238.46	Аналитический	0.10	-
163	462619.99	2133218.17	Аналитический	0.10	-
164	462573.39	2133197.19	Аналитический	0.10	-
165	462527.31	2133176.43	Аналитический	0.10	-
166	462476.99	2133153.77	Аналитический	0.10	-
167	462440.43	2133137.30	Аналитический	0.10	-
168	462406.67	2133122.10	Аналитический	0.10	-
169	462356.38	2133099.67	Аналитический	0.10	-
170	462306.43	2133077.39	Аналитический	0.10	-
171	462258.53	2133056.03	Аналитический	0.10	-
172	462210.68	2133034.69	Аналитический	0.10	-
173	462160.71	2133012.40	Аналитический	0.10	-
174	462109.23	2132989.44	Аналитический	0.10	-
175	462064.13	2132969.33	Аналитический	0.10	-

1	2	3	4	5	6
176	462032.31	2132957.96	Аналитический	0.10	-
177	462023.78	2132955.44	Аналитический	0.10	-
178	461989.77	2132949.08	Аналитический	0.10	-
179	461934.39	2132945.74	Аналитический	0.10	-
180	461879.87	2132947.29	Аналитический	0.10	-
181	461837.62	2132949.84	Аналитический	0.10	-
182	461784.17	2132953.06	Аналитический	0.10	-
183	461751.37	2132952.34	Аналитический	0.10	-
184	461722.56	2132951.70	Аналитический	0.10	-
185	461693.13	2132946.25	Аналитический	0.10	-
186	461659.61	2132935.82	Аналитический	0.10	-
187	461626.88	2132921.93	Аналитический	0.10	-
188	461593.11	2132907.53	Аналитический	0.10	-
189	461557.58	2132892.37	Аналитический	0.10	-
190	461511.35	2132872.65	Аналитический	0.10	-
191	461477.69	2132858.30	Аналитический	0.10	-
192	461449.55	2132846.28	Аналитический	0.10	-
193	461418.71	2132832.91	Аналитический	0.10	-
194	461391.56	2132821.15	Аналитический	0.10	-
195	461372.90	2132813.06	Аналитический	0.10	-
196	461321.15	2132788.44	Аналитический	0.10	-
197	461279.81	2132768.77	Аналитический	0.10	-
198	461239.77	2132749.72	Аналитический	0.10	-
199	461197.72	2132729.72	Аналитический	0.10	-
200	461157.89	2132706.52	Аналитический	0.10	-
201	461139.29	2132694.88	Аналитический	0.10	-
202	461133.37	2132691.18	Аналитический	0.10	-
203	461129.31	2132690.62	Аналитический	0.10	-
204	461129.63	2132688.84	Аналитический	0.10	-
205	461099.91	2132670.24	Аналитический	0.10	-
206	461059.71	2132645.09	Аналитический	0.10	-
207	461049.31	2132639.80	Аналитический	0.10	-
208	461016.11	2132626.95	Аналитический	0.10	-
209	460973.97	2132609.70	Аналитический	0.10	-
210	460957.58	2132602.99	Аналитический	0.10	-
211	460925.14	2132589.72	Аналитический	0.10	-
212	460883.52	2132572.68	Аналитический	0.10	-
213	460856.29	2132560.85	Аналитический	0.10	-
214	460822.84	2132546.32	Аналитический	0.10	-
215	460792.07	2132533.30	Аналитический	0.10	-
216	460787.12	2132528.19	Аналитический	0.10	-
217	460783.16	2132519.99	Аналитический	0.10	-
218	460777.13	2132518.39	Аналитический	0.10	-
219	460796.79	2132469.72	Аналитический	0.10	-
220	460789.38	2132451.94	Аналитический	0.10	-
221	460778.84	2132426.65	Аналитический	0.10	-
222	460779.40	2132418.73	Картометрический	1.00	-
223	460784.75	2132401.95	Аналитический	0.10	-

1	2	3	4	5	6
224	460791.74	2132397.08	Аналитический	0.10	-
225	460793.87	2132391.92	Аналитический	0.10	-
226	460794.57	2132388.96	Аналитический	0.10	-
227	460798.79	2132366.41	Аналитический	0.10	-
228	460801.78	2132366.89	Аналитический	0.10	-
229	460803.98	2132355.86	Аналитический	0.10	-
230	460737.11	2132341.58	Аналитический	0.10	-
231	460712.19	2132336.87	Аналитический	0.10	-
232	460713.26	2132335.38	Картометрический	1.00	-
233	460727.35	2132311.85	Картометрический	1.00	-
234	460734.45	2132295.45	Картометрический	1.00	-
235	460739.65	2132260.00	Картометрический	1.00	-
236	460743.09	2132224.72	Картометрический	1.00	-
237	460756.57	2132001.40	Картометрический	1.00	-
238	460760.91	2131962.45	Картометрический	1.00	-
239	460771.99	2131894.66	Картометрический	1.00	-
240	460789.31	2131816.96	Картометрический	1.00	-
241	460837.19	2131603.49	Картометрический	1.00	-
242	460855.09	2131522.39	Картометрический	1.00	-
243	460863.34	2131480.91	Картометрический	1.00	-
244	460865.67	2131465.77	Картометрический	1.00	-
245	460866.78	2131455.93	Картометрический	1.00	-
246	460867.99	2131454.26	Картометрический	1.00	-
247	460872.58	2131452.37	Картометрический	1.00	-
248	460874.11	2131442.38	Картометрический	1.00	-
249	460869.72	2131438.67	Картометрический	1.00	-
250	460910.06	2131228.84	Картометрический	1.00	-
251	460926.30	2131192.20	Картометрический	1.00	-
252	460961.66	2131161.08	Картометрический	1.00	-
253	461033.61	2131153.84	Картометрический	1.00	-
254	461084.73	2131148.70	Картометрический	1.00	-
255	461330.03	2131124.02	Картометрический	1.00	-
256	461376.76	2131128.06	Картометрический	1.00	-
257	461349.15	2131320.49	Картометрический	1.00	-
258	461425.13	2131319.25	Картометрический	1.00	-
259	461542.89	2131328.03	Картометрический	1.00	-
260	461718.84	2131362.19	Картометрический	1.00	-
261	461732.55	2131347.32	Картометрический	1.00	-
262	461734.41	2131272.94	Картометрический	1.00	-
263	461728.60	2131183.70	Картометрический	1.00	-
264	461738.13	2131159.76	Картометрический	1.00	-
265	461750.12	2131075.17	Картометрический	1.00	-
266	461773.78	2130994.36	Картометрический	1.00	-
267	461849.68	2130937.22	Картометрический	1.00	-
268	461983.16	2130985.31	Картометрический	1.00	-
269	461977.32	2131099.40	Картометрический	1.00	-
270	461915.93	2131318.15	Картометрический	1.00	-
271	461829.24	2131594.15	Картометрический	1.00	-

1	2	3	4	5	6
272	461881.76	2131594.61	Картометрический	1.00	-
273	461953.70	2131383.81	Картометрический	1.00	-
274	462071.53	2131017.15	Картометрический	1.00	-
275	462079.73	2131020.10	Картометрический	1.00	-
276	462187.32	2131057.81	Картометрический	1.00	-
97	462223.39	2131072.96	Картометрический	1.00	-
277	463508.59	2132953.62	Картометрический	1.00	-
278	463534.16	2133242.02	Картометрический	1.00	-
279	463504.85	2133435.84	Картометрический	1.00	-
280	463387.73	2133522.07	Картометрический	1.00	-
281	463261.75	2133614.81	Картометрический	1.00	-
282	463194.82	2133619.11	Картометрический	1.00	-
283	462957.75	2133579.60	Картометрический	1.00	-
284	462921.96	2133584.47	Картометрический	1.00	-
285	462662.04	2133440.39	Картометрический	1.00	-
286	462524.33	2133383.65	Картометрический	1.00	-
287	462552.32	2133317.80	Картометрический	1.00	-
288	462358.88	2133247.87	Картометрический	1.00	-
289	462350.23	2133309.20	Картометрический	1.00	-
290	462337.77	2133397.50	Картометрический	1.00	-
291	462143.37	2133362.86	Картометрический	1.00	-
292	462116.73	2133351.41	Картометрический	1.00	-
293	461902.23	2133320.39	Картометрический	1.00	-
294	461882.81	2133314.68	Картометрический	1.00	-
295	461833.42	2133175.19	Картометрический	1.00	-
296	461088.94	2132903.77	Картометрический	1.00	-
297	461010.27	2132883.52	Картометрический	1.00	-
298	460598.46	2132713.07	Картометрический	1.00	-
299	460603.51	2132686.02	Картометрический	1.00	-
300	460609.83	2132650.00	Картометрический	1.00	-
301	460628.82	2132556.39	Картометрический	1.00	-
302	460630.97	2132553.23	Картометрический	1.00	-
303	460633.62	2132551.47	Картометрический	1.00	-
304	460639.21	2132551.62	Картометрический	1.00	-
305	460680.15	2132559.86	Картометрический	1.00	-
306	460678.00	2132584.96	Картометрический	1.00	-
307	460711.53	2132589.47	Аналитический	0.10	-
308	460708.66	2132610.93	Картометрический	1.00	-
309	460745.93	2132614.47	Картометрический	1.00	-
310	460752.27	2132588.91	Картометрический	1.00	-
311	460760.21	2132538.52	Аналитический	0.10	-
312	460780.26	2132540.94	Аналитический	0.10	-
313	460793.20	2132545.93	Аналитический	0.10	-
314	460818.51	2132556.45	Аналитический	0.10	-
315	460846.06	2132569.62	Аналитический	0.10	-
316	460877.97	2132584.87	Аналитический	0.10	-
317	460912.90	2132598.41	Аналитический	0.10	-

1	2	3	4	5	6
318	460937.87	2132608.09	Аналитический	0.10	-
319	460969.41	2132620.31	Аналитический	0.10	-
320	461011.33	2132636.56	Аналитический	0.10	-
321	461040.45	2132655.84	Аналитический	0.10	-
322	461051.50	2132661.47	Аналитический	0.10	-
323	461095.10	2132686.43	Аналитический	0.10	-
324	461142.32	2132713.47	Аналитический	0.10	-
325	461188.99	2132740.18	Аналитический	0.10	-
326	461234.53	2132761.06	Аналитический	0.10	-
327	461276.45	2132780.27	Аналитический	0.10	-
328	461318.06	2132799.34	Аналитический	0.10	-
329	461368.08	2132822.27	Аналитический	0.10	-
330	461388.53	2132831.34	Аналитический	0.10	-
331	461415.19	2132843.15	Аналитический	0.10	-
332	461448.25	2132857.81	Аналитический	0.10	-
333	461474.17	2132869.01	Аналитический	0.10	-
334	461509.55	2132884.29	Аналитический	0.10	-
335	461553.02	2132903.07	Аналитический	0.10	-
336	461588.59	2132918.44	Аналитический	0.10	-
337	461617.28	2132930.83	Аналитический	0.10	-
338	461655.45	2132947.32	Аналитический	0.10	-
339	461690.58	2132958.27	Аналитический	0.10	-
340	461720.00	2132963.73	Аналитический	0.10	-
341	461747.57	2132963.96	Аналитический	0.10	-
342	461783.24	2132964.27	Аналитический	0.10	-
343	461802.98	2132963.43	Аналитический	0.10	-
344	461840.37	2132962.67	Аналитический	0.10	-
345	461875.54	2132961.95	Аналитический	0.10	-
346	461931.77	2132960.81	Аналитический	0.10	-
347	461952.22	2132962.02	Аналитический	0.10	-
348	461991.00	2132964.32	Аналитический	0.10	-
349	462021.85	2132970.61	Аналитический	0.10	-
350	462028.96	2132972.88	Аналитический	0.10	-
351	462056.71	2132982.70	Аналитический	0.10	-
352	462100.83	2133002.37	Аналитический	0.10	-
353	462153.91	2133026.05	Аналитический	0.10	-
354	462202.25	2133047.61	Аналитический	0.10	-
355	462253.40	2133070.42	Аналитический	0.10	-
356	462300.85	2133091.58	Аналитический	0.10	-
357	462349.88	2133113.45	Аналитический	0.10	-
358	462399.25	2133135.47	Аналитический	0.10	-
359	462434.41	2133151.74	Аналитический	0.10	-
360	462474.75	2133170.41	Аналитический	0.10	-
361	462521.07	2133191.85	Аналитический	0.10	-
362	462570.02	2133214.50	Аналитический	0.10	-
363	462610.55	2133233.26	Аналитический	0.10	-
364	462659.14	2133255.75	Аналитический	0.10	-
365	462709.79	2133278.04	Аналитический	0.10	-

1	2	3	4	5	6
366	462760.91	2133295.75	Аналитический	0.10	-
367	462772.62	2133298.48	Аналитический	0.10	-
368	462815.57	2133303.80	Аналитический	0.10	-
369	462832.34	2133303.03	Аналитический	0.10	-
370	462853.93	2133300.15	Аналитический	0.10	-
371	462896.34	2133284.75	Аналитический	0.10	-
372	462933.97	2133263.08	Аналитический	0.10	-
373	462963.53	2133239.17	Аналитический	0.10	-
374	462990.06	2133209.88	Аналитический	0.10	-
375	463012.57	2133181.62	Аналитический	0.10	-
376	463040.02	2133147.17	Аналитический	0.10	-
377	463065.52	2133115.15	Аналитический	0.10	-
378	463098.68	2133081.63	Аналитический	0.10	-
379	463126.76	2133061.56	Аналитический	0.10	-
380	463146.65	2133048.52	Аналитический	0.10	-
381	463196.16	2133025.66	Аналитический	0.10	-
382	463249.41	2133007.61	Аналитический	0.10	-
383	463284.41	2132995.74	Аналитический	0.10	-
384	463346.31	2132972.66	Аналитический	0.10	-
277	463508.59	2132953.62	Картометрический	1.00	-
385	460837.76	2131400.19	Картометрический	1.00	-
386	460840.34	2131404.56	Картометрический	1.00	-
387	460844.77	2131425.90	Картометрический	1.00	-
388	460846.93	2131445.29	Картометрический	1.00	-
389	460846.30	2131460.30	Картометрический	1.00	-
390	460844.83	2131474.25	Картометрический	1.00	-
391	460835.99	2131517.81	Картометрический	1.00	-
392	460816.22	2131608.30	Картометрический	1.00	-
393	460774.21	2131795.35	Картометрический	1.00	-
394	460753.89	2131890.08	Картометрический	1.00	-
395	460742.69	2131960.25	Картометрический	1.00	-
396	460738.57	2131998.18	Картометрический	1.00	-
397	460725.00	2132223.44	Картометрический	1.00	-
398	460721.52	2132260.47	Картометрический	1.00	-
399	460717.68	2132282.10	Картометрический	1.00	-
400	460709.16	2132305.31	Картометрический	1.00	-
401	460683.00	2132346.74	Картометрический	1.00	-
402	460674.84	2132346.63	Картометрический	1.00	-
403	460670.71	2132345.47	Картометрический	1.00	-
404	460614.14	2132330.15	Картометрический	1.00	-
405	460611.92	2132324.84	Картометрический	1.00	-
406	460611.97	2132319.18	Картометрический	1.00	-
407	460601.62	2132315.97	Картометрический	1.00	-
408	460599.63	2132322.57	Картометрический	1.00	-
409	460590.20	2132322.76	Картометрический	1.00	-
410	460518.32	2132301.31	Картометрический	1.00	-
411	460510.76	2132296.41	Картометрический	1.00	-

1	2	3	4	5	6
412	460503.55	2132280.69	Картометрический	1.00	-
413	460474.23	2132152.26	Картометрический	1.00	-
414	460437.22	2132000.75	Картометрический	1.00	-
415	460430.09	2131970.57	Картометрический	1.00	-
416	460418.74	2131973.78	Картометрический	1.00	-
417	460417.98	2131979.50	Картометрический	1.00	-
418	460412.08	2131982.29	Картометрический	1.00	-
419	460404.47	2131981.97	Картометрический	1.00	-
420	460318.01	2131976.75	Картометрический	1.00	-
421	460234.53	2131972.02	Картометрический	1.00	-
422	460199.11	2131968.71	Картометрический	1.00	-
423	460086.62	2131955.16	Картометрический	1.00	-
424	460020.17	2131946.52	Картометрический	1.00	-
425	460022.87	2131884.32	Картометрический	1.00	-
426	460263.86	2131834.91	Картометрический	1.00	-
427	460192.10	2131609.33	Картометрический	1.00	-
428	460264.41	2131573.04	Картометрический	1.00	-
429	460363.41	2131547.11	Картометрический	1.00	-
430	460704.69	2131363.07	Картометрический	1.00	-
431	460767.17	2131368.15	Картометрический	1.00	-
432	460821.21	2131390.53	Картометрический	1.00	-
433	460824.80	2131400.06	Картометрический	1.00	-
434	460833.13	2131398.09	Картометрический	1.00	-
385	460837.76	2131400.19	Картометрический	1.00	-
435	460414.19	2132001.72	Картометрический	1.00	-
436	460425.65	2132013.67	Картометрический	1.00	-
437	460429.67	2132020.47	Картометрический	1.00	-
438	460442.92	2132076.94	Картометрический	1.00	-
439	460491.60	2132289.73	Картометрический	1.00	-
440	460493.43	2132299.15	Картометрический	1.00	-
441	460493.34	2132309.37	Картометрический	1.00	-
442	460493.05	2132320.44	Картометрический	1.00	-
443	460503.95	2132322.93	Картометрический	1.00	-
444	460509.49	2132329.17	Картометрический	1.00	-
445	460506.75	2132340.85	Картометрический	1.00	-
446	460511.25	2132349.08	Картометрический	1.00	-
447	460497.39	2132427.08	Картометрический	1.00	-
448	460523.20	2132431.59	Картометрический	1.00	-
449	460522.58	2132434.83	Картометрический	1.00	-
450	460529.12	2132436.07	Картометрический	1.00	-
451	460521.16	2132472.01	Картометрический	1.00	-
452	460495.07	2132466.33	Картометрический	1.00	-
453	460488.99	2132501.06	Картометрический	1.00	-
454	460475.54	2132499.25	Картометрический	1.00	-
455	460453.12	2132496.34	Картометрический	1.00	-
456	460448.93	2132535.12	Картометрический	1.00	-
457	460420.26	2132586.95	Картометрический	1.00	-

1	2	3	4	5	6
458	460391.11	2132622.00	Картометрический	1.00	-
459	460088.77	2132593.49	Картометрический	1.00	-
460	460006.02	2132561.11	Картометрический	1.00	-
461	460010.89	2132392.39	Картометрический	1.00	-
462	460236.69	2132407.62	Картометрический	1.00	-
463	460234.52	2132297.02	Картометрический	1.00	-
464	460233.67	2132284.76	Картометрический	1.00	-
465	460256.42	2132192.73	Картометрический	1.00	-
466	460258.38	2132177.54	Картометрический	1.00	-
467	460259.81	2131990.67	Картометрический	1.00	-
468	460314.47	2131994.97	Картометрический	1.00	-
469	460402.07	2131998.70	Картометрический	1.00	-
435	460414.19	2132001.72	Картометрический	1.00	-
470	459867.71	2131943.75	Картометрический	1.00	-
471	459885.51	2132037.14	Картометрический	1.00	-
472	459763.85	2132183.93	Картометрический	1.00	-
473	459752.74	2132188.46	Картометрический	1.00	-
474	459520.92	2132255.67	Картометрический	1.00	-
475	459480.17	2132285.60	Картометрический	1.00	-
476	459402.30	2132276.88	Картометрический	1.00	-
477	459326.77	2132279.79	Картометрический	1.00	-
478	459250.65	2132254.22	Картометрический	1.00	-
479	459228.45	2132328.36	Картометрический	1.00	-
480	459200.56	2132355.09	Картометрический	1.00	-
481	459173.37	2132366.71	Картометрический	1.00	-
482	459112.01	2132369.50	Картометрический	1.00	-
483	459088.54	2132359.51	Картометрический	1.00	-
484	459035.08	2132335.80	Картометрический	1.00	-
485	458992.28	2132333.00	Аналитический	0.10	-
486	458984.85	2132390.44	Аналитический	0.10	-
487	458908.76	2132387.97	Аналитический	0.10	-
488	458897.72	2132397.83	Аналитический	0.10	-
489	458889.10	2132422.18	Аналитический	0.10	-
490	458860.06	2132437.77	Аналитический	0.10	-
491	458826.00	2132456.11	Аналитический	0.10	-
492	458838.92	2132293.49	Аналитический	0.10	-
493	458701.92	2132248.81	Картометрический	1.00	-
494	458701.15	2132210.67	Картометрический	1.00	-
495	458670.45	2132179.22	Картометрический	1.00	-
496	458692.23	2132109.53	Картометрический	1.00	-
497	458620.17	2132077.92	Картометрический	1.00	-
498	458545.99	2132042.98	Картометрический	1.00	-
499	458553.67	2132026.64	Картометрический	1.00	-
500	458587.53	2131956.02	Картометрический	1.00	-
501	458563.27	2131937.85	Картометрический	1.00	-
502	458578.49	2131913.92	Картометрический	1.00	-
503	458597.87	2131925.80	Картометрический	1.00	-

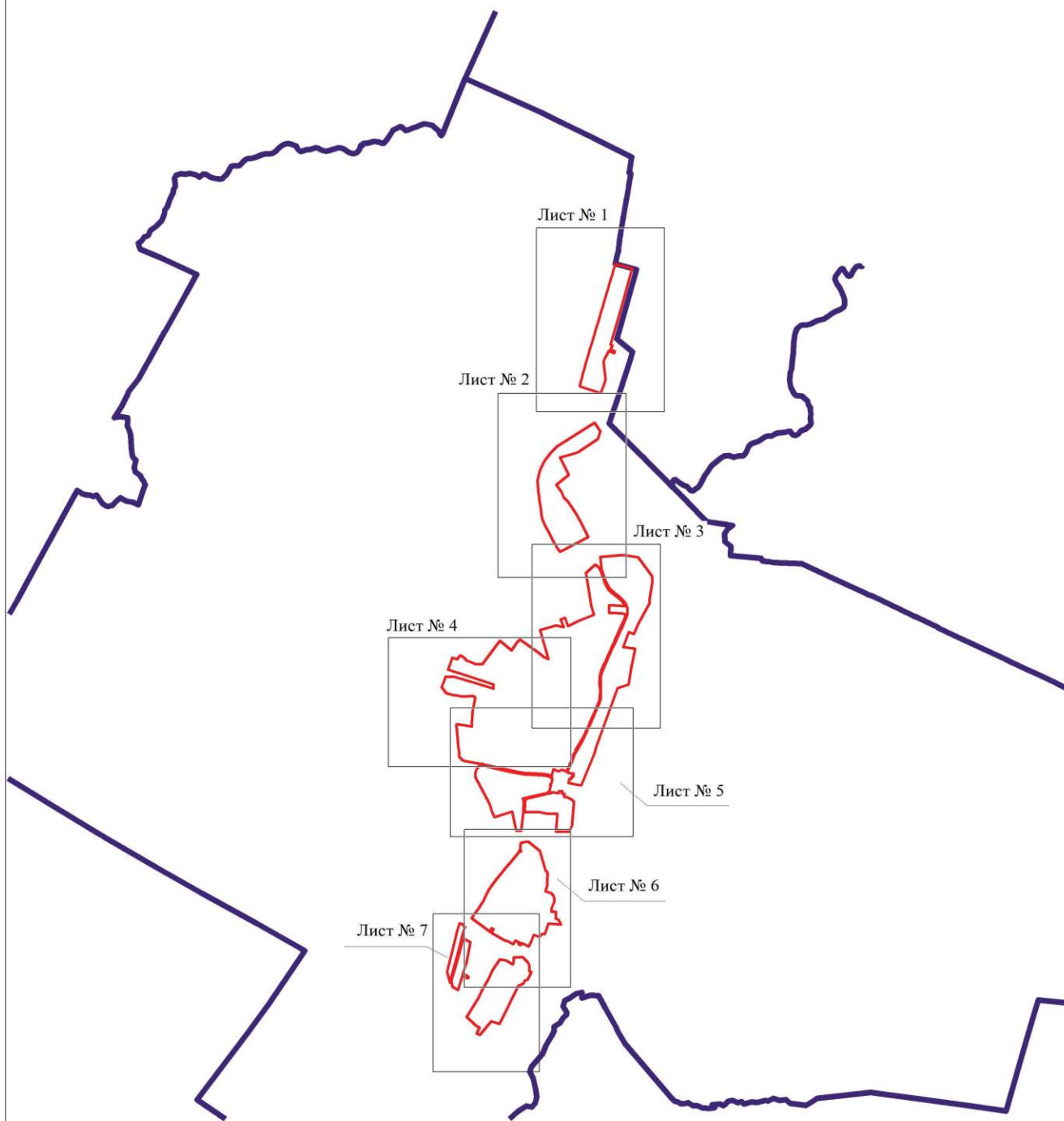
1	2	3	4	5	6
504	458622.54	2131875.38	Картометрический	1.00	-
505	458574.31	2131844.58	Картометрический	1.00	-
506	458617.31	2131771.37	Картометрический	1.00	-
507	458617.31	2131748.13	Картометрический	1.00	-
508	458721.65	2131570.13	Картометрический	1.00	-
509	458765.62	2131593.84	Картометрический	1.00	-
510	458773.60	2131578.54	Картометрический	1.00	-
511	458778.12	2131569.87	Картометрический	1.00	-
512	458733.25	2131547.79	Картометрический	1.00	-
513	458740.39	2131539.34	Картометрический	1.00	-
514	458850.31	2131391.94	Картометрический	1.00	-
515	458908.03	2131317.35	Картометрический	1.00	-
516	458944.90	2131344.03	Картометрический	1.00	-
517	459008.18	2131389.76	Картометрический	1.00	-
518	459029.09	2131406.41	Картометрический	1.00	-
519	459068.94	2131432.62	Картометрический	1.00	-
520	459122.08	2131464.51	Картометрический	1.00	-
521	459159.37	2131483.67	Картометрический	1.00	-
522	459263.93	2131533.71	Картометрический	1.00	-
523	459285.15	2131547.29	Картометрический	1.00	-
524	459309.52	2131563.47	Картометрический	1.00	-
525	459388.09	2131622.55	Картометрический	1.00	-
526	459544.61	2131749.16	Картометрический	1.00	-
527	459614.74	2131808.77	Картометрический	1.00	-
528	459714.78	2131891.66	Картометрический	1.00	-
529	459749.65	2131916.69	Картометрический	1.00	-
530	459762.65	2131923.88	Картометрический	1.00	-
531	459764.51	2131930.56	Картометрический	1.00	-
532	459752.15	2131935.96	Картометрический	1.00	-
533	459756.08	2131946.55	Картометрический	1.00	-
534	459780.76	2131939.56	Картометрический	1.00	-
535	459799.85	2131935.22	Картометрический	1.00	-
470	459867.71	2131943.75	Картометрический	1.00	-
536	458842.93	2131165.27	Картометрический	1.00	-
537	458834.50	2131192.99	Картометрический	1.00	-
538	458813.82	2131211.35	Картометрический	1.00	-
539	458801.73	2131224.37	Картометрический	1.00	-
540	458797.38	2131235.30	Картометрический	1.00	-
541	458782.98	2131228.57	Картометрический	1.00	-
542	458760.46	2131218.80	Картометрический	1.00	-
543	458731.51	2131210.40	Картометрический	1.00	-
544	458663.22	2131193.84	Картометрический	1.00	-
545	458616.52	2131182.59	Картометрический	1.00	-
546	458530.45	2131161.81	Картометрический	1.00	-
547	458437.26	2131135.71	Картометрический	1.00	-
548	458179.84	2131061.87	Картометрический	1.00	-
549	458129.61	2131046.90	Картометрический	1.00	-

1	2	3	4	5	6
550	458104.67	2131042.99	Картометрический	1.00	-
551	458082.91	2131043.41	Картометрический	1.00	-
552	458226.29	2131003.97	Картометрический	1.00	-
553	458407.71	2131049.09	Картометрический	1.00	-
554	458577.04	2131090.34	Картометрический	1.00	-
555	458659.15	2131111.29	Картометрический	1.00	-
556	458734.53	2131131.78	Картометрический	1.00	-
536	458842.93	2131165.27	Картометрический	1.00	-
557	458651.36	2131207.28	Картометрический	1.00	-
558	458602.20	2131299.56	Картометрический	1.00	-
559	458346.89	2131252.61	Картометрический	1.00	-
560	458201.17	2131207.91	Картометрический	1.00	-
561	458155.71	2131276.68	Аналитический	0.10	-
562	458139.52	2131266.74	Аналитический	0.10	-
563	458181.57	2131202.49	Картометрический	1.00	-
564	457991.40	2131143.14	Картометрический	1.00	-
565	458031.84	2131070.21	Картометрический	1.00	-
566	458082.69	2131061.67	Картометрический	1.00	-
567	458104.02	2131061.58	Картометрический	1.00	-
568	458127.99	2131064.58	Картометрический	1.00	-
569	458176.83	2131077.51	Картометрический	1.00	-
570	458428.22	2131150.05	Картометрический	1.00	-
571	458525.85	2131178.77	Картометрический	1.00	-
572	458612.87	2131197.60	Картометрический	1.00	-
557	458651.36	2131207.28	Картометрический	1.00	-
573	458381.52	2131677.82	Картометрический	1.00	-
574	458367.57	2131756.38	Картометрический	1.00	-
575	458316.67	2131842.61	Картометрический	1.00	-
576	458359.87	2131852.48	Картометрический	1.00	-
577	458404.61	2131853.64	Картометрический	1.00	-
578	458411.15	2131946.27	Картометрический	1.00	-
579	458410.21	2131968.60	Картометрический	1.00	-
580	458339.23	2132037.10	Картометрический	1.00	-
581	458303.44	2132048.90	Картометрический	1.00	-
582	458233.20	2132051.35	Картометрический	1.00	-
583	458219.83	2132079.81	Картометрический	1.00	-
584	458123.06	2132025.67	Картометрический	1.00	-
585	458113.70	2131993.24	Картометрический	1.00	-
586	458079.36	2131979.66	Картометрический	1.00	-
587	458057.88	2131946.40	Картометрический	1.00	-
588	458044.80	2131910.25	Картометрический	1.00	-
589	458033.20	2131905.65	Картометрический	1.00	-
590	457559.40	2131670.11	Картометрический	1.00	-
591	457594.55	2131567.46	Картометрический	1.00	-
592	457420.65	2131424.09	Картометрический	1.00	-
593	457439.99	2131378.49	Картометрический	1.00	-

1	2	3	4	5	6
594	457514.41	2131418.17	Картометрический	1.00	-
595	457535.61	2131379.09	Картометрический	1.00	-
596	457543.65	2131369.33	Картометрический	1.00	-
597	457551.69	2131359.58	Картометрический	1.00	-
598	457647.16	2131251.79	Картометрический	1.00	-
599	457892.35	2131405.77	Картометрический	1.00	-
600	457941.54	2131427.97	Картометрический	1.00	-
601	458007.78	2131461.09	Картометрический	1.00	-
602	458137.36	2131531.98	Картометрический	1.00	-
603	458246.01	2131582.53	Картометрический	1.00	-
573	458381.52	2131677.82	Картометрический	1.00	-
3. Сведения о характерных точках части (частей) границы объекта					
Обозначение характерных точек части границы	Координаты, м		Метод определения координат характерной точки	Средняя квадратическая погрешность положения характерной точки (Mt), м	Описание обозначения точки на местности (при наличии)
	X	Y			
1	2	3	4	5	6
Часть №					
-	-	-	-	-	-

План границ объекта

Схема расположения листов плана границ объекта



Масштаб 1:50000

Используемые условные знаки и обозначения:

	границы территориальной зоны
	границы муниципального образования
	область и номер листа плана границ объекта

Руководитель БУВО «Нормативно-проектный центр»

Подпись Ю.В. Шалыгина Дата « 13 » января 2022г.

Место для оттиска печати (при наличии) лица, составившего описание местоположения границ объекта



План границ объекта
Лист № 1



- Используемые условные знаки и обозначения:
- границы территориальной зоны
 - границы муниципального образования
 - 1 — характерная точка границ территориальной зоны

Масштаб 1:5000

Руководитель БУВО «Нормативно-проектный центр»
Подпись Ю.В.Шалыгина Дата 13 января 2022г.
Место для отрыва копий (при наличии) листа, составляющего описание местоположения границ объекта





Масштаб 1:5000

Используемые условные знаки и обозначения:

- границы территориальной зоны
- характерная точка границ территориальной зоны

Руководитель БУВО «Нормативно-проектный центр»
 Подпись: *И.И.И.* Ю.В. Шалыгина Дата « 13 » января 2022г.
 Место для отбора проб (при наличии) описания местоположения границ объекта


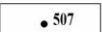
План границ объекта

Лист № 3




Масштаб 1:5000

Используемые условные знаки и обозначения:

	границы территориальной зоны
	характерная точка границ территориальной зоны

Руководитель БУВО «Нормативно-проектный центр»


Подпись  Ю.В. Шальгина Дата « 13 » января 2022г.

Место для оттиска печати (при наличии) лица, составившего описание местоположения границ объекта





План границ объекта

Лист № 4




Масштаб 1:5000

Используемые условные знаки и обозначения:

	границы территориальной зоны
	характерная точка границ территориальной зоны

Руководитель БУВО «Нормативно-проектный центр»

Подпись  Ю.В.Шалыгина Дата « 13 » января 2022г.

Место для оттиска печати (при наличии) лица, составившего описание местоположения границ объекта



ОПИСАНИЕ МЕСТОПОЛОЖЕНИЯ ГРАНИЦ

Общественно-деловая зона села Верхний Икорец – ОД/1

 (наименование объекта, местоположение границ которого описано
 (далее - объект))

Раздел 1

Сведения об объекте		
№ п/п	Характеристики объекта	Описание характеристик
1	2	3
1	Местоположение объекта	Воронежская область, Бобровский муниципальный район, Верхнеикорецкое сельское поселение, село Верхний Икорец
2	Площадь объекта \pm величина погрешности определения площади ($P \pm \Delta P$)	-
3	Иные характеристики объекта	-

Раздел 2

Сведения о местоположении границ объекта					
1. Система координат: МСК - 36, зона 2					
2. Сведения о характерных точках границ объекта					
Обозначение характерных точек границ	Координаты, м		Метод определения координат характерной точки	Средняя квадратическая погрешность положения характерной точки (Mt), м	Описание обозначения точки на местности (при наличии)
	X	Y			
1	2	3	4	5	6
1	462888.37	2133146.02	Картометрический	1.00	-
2	462885.12	2133215.98	Картометрический	1.00	-
3	462832.13	2133214.35	Картометрический	1.00	-
4	462836.78	2133143.46	Картометрический	1.00	-
1	462888.37	2133146.02	Картометрический	1.00	-
5	460803.98	2132355.86	Аналитический	0.10	-
6	460801.78	2132366.89	Аналитический	0.10	-
7	460798.79	2132366.41	Аналитический	0.10	-
8	460794.57	2132388.96	Аналитический	0.10	-
9	460793.87	2132391.92	Аналитический	0.10	-
10	460791.74	2132397.08	Аналитический	0.10	-
11	460784.75	2132401.95	Аналитический	0.10	-
12	460779.40	2132418.73	Аналитический	0.10	-
13	460778.84	2132426.65	Аналитический	0.10	-
14	460772.91	2132455.88	Аналитический	0.10	-
15	460743.71	2132451.29	Аналитический	0.10	-
16	460695.95	2132443.77	Аналитический	0.10	-
17	460700.85	2132416.44	Аналитический	0.10	-
18	460672.83	2132411.36	Аналитический	0.10	-
19	460670.51	2132410.72	Аналитический	0.10	-
20	460689.36	2132374.90	Аналитический	0.10	-
21	460706.35	2132345.00	Аналитический	0.10	-
22	460712.19	2132336.87	Аналитический	0.10	-
23	460737.11	2132341.58	Аналитический	0.10	-
5	460803.98	2132355.86	Аналитический	0.10	-
24	460760.21	2132538.52	Аналитический	0.10	-
25	460752.27	2132588.91	Картометрический	1.00	-
26	460745.93	2132614.47	Картометрический	1.00	-
27	460708.66	2132610.93	Аналитический	0.10	-
28	460711.53	2132589.47	Аналитический	0.10	-
29	460678.00	2132584.96	Картометрический	1.00	-
30	460680.15	2132559.86	Картометрический	1.00	-
31	460639.21	2132551.62	Картометрический	1.00	-

1	2	3	4	5	6
32	460641.31	2132540.91	Картометрический	1.00	-
33	460636.73	2132538.46	Картометрический	1.00	-
34	460633.87	2132533.64	Картометрический	1.00	-
35	460635.21	2132526.60	Картометрический	1.00	-
36	460639.63	2132522.18	Картометрический	1.00	-
37	460645.25	2132520.14	Аналитический	0.10	-
38	460664.62	2132522.70	Аналитический	0.10	-
39	460679.12	2132524.88	Аналитический	0.10	-
40	460715.59	2132527.65	Аналитический	0.10	-
24	460760.21	2132538.52	Аналитический	0.10	-
41	460673.12	2132363.68	Аналитический	0.10	-
42	460662.23	2132382.49	Аналитический	0.10	-
43	460653.50	2132398.63	Аналитический	0.10	-
44	460644.33	2132418.70	Картометрический	1.00	-
45	460634.44	2132444.94	Картометрический	1.00	-
46	460623.92	2132482.86	Картометрический	1.00	-
47	460617.98	2132509.17	Картометрический	1.00	-
48	460611.74	2132510.81	Картометрический	1.00	-
49	460610.84	2132517.54	Картометрический	1.00	-
50	460488.99	2132501.06	Картометрический	1.00	-
51	460495.07	2132466.33	Картометрический	1.00	-
52	460521.16	2132472.01	Картометрический	1.00	-
53	460529.12	2132436.07	Картометрический	1.00	-
54	460522.58	2132434.83	Картометрический	1.00	-
55	460523.20	2132431.59	Картометрический	1.00	-
56	460497.39	2132427.08	Картометрический	1.00	-
57	460511.25	2132349.08	Картометрический	1.00	-
58	460506.75	2132340.85	Картометрический	1.00	-
59	460509.49	2132329.17	Картометрический	1.00	-
60	460503.95	2132322.93	Картометрический	1.00	-
61	460509.84	2132316.21	Картометрический	1.00	-
62	460515.50	2132316.20	Картометрический	1.00	-
63	460532.84	2132321.39	Картометрический	1.00	-
64	460667.52	2132360.25	Аналитический	0.10	-
41	460673.12	2132363.68	Аналитический	0.10	-

3. Сведения о характерных точках части (частей) границы объекта

Обозначение характерных точек части границы	Координаты, м		Метод определения координат характерной точки	Средняя квадратическая погрешность положения характерной точки (Mt), м	Описание обозначения точки на местности (при наличии)
	X	Y			
1	2	3	4	5	6
Часть №					
-	-	-	-	-	-


План границ объекта

Схема расположения листов плана границ объекта

Лист № 1



Лист № 2



Масштаб 1:25000

Используемые условные знаки и обозначения:



границы территориальной зоны



область и номер листа плана границ объекта

Руководитель БУВО «Нормативно-проектный центр»

Подпись  Ю.В. Шалыгина Дата « 13 » января 2022г.

Место для оттиска печати (при наличии) лица, составившего описание местоположения границ объекта



План границ объекта

Лист № 1




Масштаб 1:2000

Используемые условные знаки и обозначения:



границы территориальной зоны



характерная точка границ территориальной зоны

Руководитель БУВО «Нормативно-проектный центр»

Подпись Ю.В. Шалыгина Ю.В. Шалыгина Дата « 13 » января 2022г.

Место для оттиска печати (при наличии) лица, составившего описание местоположения границ объекта





План границ объекта

Лист № 2




Масштаб 1:2000

Используемые условные знаки и обозначения:

	границы территориальной зоны
	характерная точка границ территориальной зоны

Руководитель БУВО «Нормативно-проектный центр»

Подпись  Ю.В.Шалыгина Дата « 13 » января 2022г.

Место для оттиска печати (при наличии) лица, составившего описание местоположения границ объекта



ОПИСАНИЕ МЕСТОПОЛОЖЕНИЯ ГРАНИЦ

Зона улиц, дорог, инженерной и транспортной инфраструктуры
села Верхний Игорец – ИТ1/1

(наименование объекта, местоположение границ которого описано
(далее - объект)

Раздел 1

Сведения об объекте		
№ п/п	Характеристики объекта	Описание характеристик
1	2	3
1	Местоположение объекта	Воронежская область, Бобровский муниципальный район, Верхнеикорецкое сельское поселение, село Верхний Игорец
2	Площадь объекта \pm величина погрешности определения площади ($P \pm \Delta P$)	-
3	Иные характеристики объекта	-

Сведения о местоположении границ объекта					
1. Система координат: МСК - 36, зона 2					
2. Сведения о характерных точках границ объекта					
Обозначение характерных точек границ	Координаты, м		Метод определения координат характерной точки	Средняя квадратическая погрешность положения характерной точки (Mt), м	Описание обозначения точки на местности (при наличии)
	X	Y			
1	2	3	4	5	6
1	467268.65	2133141.82	Аналитический	0.10	-
2	467239.97	2133146.16	Аналитический	0.10	-
3	467203.27	2133137.28	Аналитический	0.10	-
4	467152.27	2133122.03	Аналитический	0.10	-
5	467097.90	2133105.77	Аналитический	0.10	-
6	467049.34	2133091.19	Аналитический	0.10	-
7	466996.62	2133075.35	Аналитический	0.10	-
8	466928.86	2133055.01	Аналитический	0.10	-
9	466879.92	2133040.41	Аналитический	0.10	-
10	466833.28	2133026.50	Аналитический	0.10	-
11	466781.49	2133011.05	Аналитический	0.10	-
12	466731.66	2132996.19	Аналитический	0.10	-
13	466686.55	2132982.73	Аналитический	0.10	-
14	466641.70	2132969.36	Аналитический	0.10	-
15	466587.44	2132953.17	Аналитический	0.10	-
16	466531.06	2132936.35	Аналитический	0.10	-
17	466475.12	2132919.67	Аналитический	0.10	-
18	466425.87	2132904.98	Аналитический	0.10	-
19	466396.58	2132896.24	Аналитический	0.10	-
20	466344.20	2132880.80	Аналитический	0.10	-
21	466292.78	2132865.64	Аналитический	0.10	-
22	466245.02	2132851.56	Аналитический	0.10	-
23	466185.35	2132833.97	Аналитический	0.10	-
24	466128.45	2132817.19	Аналитический	0.10	-
25	466079.71	2132802.82	Аналитический	0.10	-
26	466027.80	2132787.52	Аналитический	0.10	-
27	465969.63	2132770.37	Аналитический	0.10	-
28	465914.72	2132754.18	Аналитический	0.10	-
29	465885.08	2132745.44	Аналитический	0.10	-
30	465849.48	2132734.95	Аналитический	0.10	-
31	465786.12	2132720.51	Аналитический	0.10	-
32	465750.91	2132708.26	Аналитический	0.10	-
33	465697.69	2132697.96	Аналитический	0.10	-
34	465680.20	2132695.53	Картометрический	1.00	-

1	2	3	4	5	6
35	465647.15	2132690.92	Аналитический	0.10	-
36	465592.62	2132688.17	Аналитический	0.10	-
37	465534.66	2132687.73	Аналитический	0.10	-
38	465471.03	2132687.25	Аналитический	0.10	-
39	465412.66	2132686.81	Аналитический	0.10	-
40	465348.44	2132680.45	Аналитический	0.10	-
41	465297.18	2132670.84	Аналитический	0.10	-
42	465246.93	2132661.43	Аналитический	0.10	-
43	465208.24	2132642.20	Аналитический	0.10	-
44	465170.63	2132622.18	Аналитический	0.10	-
45	465124.00	2132597.36	Аналитический	0.10	-
46	465084.50	2132564.82	Аналитический	0.10	-
47	465081.47	2132563.17	Аналитический	0.10	-
48	465076.64	2132562.69	Аналитический	0.10	-
49	465070.98	2132562.23	Аналитический	0.10	-
50	465066.32	2132558.18	Аналитический	0.10	-
51	465065.02	2132553.12	Аналитический	0.10	-
52	465062.90	2132547.81	Аналитический	0.10	-
53	465059.22	2132542.62	Аналитический	0.10	-
54	465026.70	2132511.21	Аналитический	0.10	-
55	465025.10	2132509.66	Аналитический	0.10	-
56	464991.02	2132476.75	Аналитический	0.10	-
57	464950.66	2132437.77	Аналитический	0.10	-
58	464913.46	2132401.84	Аналитический	0.10	-
59	464876.66	2132366.30	Аналитический	0.10	-
60	464849.09	2132339.67	Аналитический	0.10	-
61	464824.17	2132315.60	Аналитический	0.10	-
62	464796.49	2132292.94	Аналитический	0.10	-
63	464749.41	2132257.40	Аналитический	0.10	-
64	464695.50	2132224.92	Аналитический	0.10	-
65	464643.99	2132200.28	Аналитический	0.10	-
66	464604.37	2132185.29	Аналитический	0.10	-
67	464547.78	2132170.06	Аналитический	0.10	-
68	464492.53	2132159.42	Аналитический	0.10	-
69	464434.49	2132156.94	Аналитический	0.10	-
70	464374.24	2132162.83	Аналитический	0.10	-
71	464328.80	2132167.27	Аналитический	0.10	-
72	464280.61	2132173.89	Аналитический	0.10	-
73	464227.72	2132181.53	Аналитический	0.10	-
74	464182.57	2132188.04	Аналитический	0.10	-
75	464128.91	2132195.78	Аналитический	0.10	-
76	464093.52	2132200.86	Аналитический	0.10	-
77	464050.88	2132207.16	Аналитический	0.10	-
78	463987.14	2132219.21	Аналитический	0.10	-
79	463949.22	2132235.33	Аналитический	0.10	-
80	463918.67	2132248.32	Аналитический	0.10	-
81	463874.85	2132271.08	Аналитический	0.10	-
82	463832.23	2132293.21	Аналитический	0.10	-

1	2	3	4	5	6
83	463782.60	2132318.99	Аналитический	0.10	-
84	463741.57	2132340.80	Аналитический	0.10	-
85	463706.61	2132359.38	Аналитический	0.10	-
86	463676.54	2132375.37	Аналитический	0.10	-
87	463621.92	2132409.13	Аналитический	0.10	-
88	463601.76	2132423.17	Аналитический	0.10	-
89	463587.31	2132435.52	Аналитический	0.10	-
90	463576.83	2132446.59	Аналитический	0.10	-
91	463558.59	2132468.36	Аналитический	0.10	-
92	463545.01	2132488.77	Аналитический	0.10	-
93	463522.83	2132533.65	Аналитический	0.10	-
94	463503.13	2132593.47	Аналитический	0.10	-
95	463492.66	2132649.33	Аналитический	0.10	-
96	463482.69	2132702.52	Аналитический	0.10	-
97	463470.79	2132765.07	Аналитический	0.10	-
98	463459.08	2132826.54	Аналитический	0.10	-
99	463447.13	2132863.87	Аналитический	0.10	-
100	463427.26	2132901.54	Аналитический	0.10	-
101	463400.88	2132935.70	Аналитический	0.10	-
102	463392.02	2132943.74	Аналитический	0.10	-
103	463375.85	2132956.77	Аналитический	0.10	-
104	463346.31	2132972.66	Аналитический	0.10	-
105	463284.41	2132995.74	Аналитический	0.10	-
106	463249.41	2133007.61	Аналитический	0.10	-
107	463196.16	2133025.66	Аналитический	0.10	-
108	463146.65	2133048.52	Аналитический	0.10	-
109	463126.76	2133061.56	Аналитический	0.10	-
110	463098.68	2133081.63	Аналитический	0.10	-
111	463065.52	2133115.15	Аналитический	0.10	-
112	463040.02	2133147.17	Аналитический	0.10	-
113	463012.57	2133181.62	Аналитический	0.10	-
114	462990.06	2133209.88	Аналитический	0.10	-
115	462963.53	2133239.17	Аналитический	0.10	-
116	462933.97	2133263.08	Аналитический	0.10	-
117	462896.34	2133284.75	Аналитический	0.10	-
118	462853.93	2133300.15	Аналитический	0.10	-
119	462832.34	2133303.03	Аналитический	0.10	-
120	462815.57	2133303.80	Аналитический	0.10	-
121	462772.62	2133298.48	Аналитический	0.10	-
122	462760.91	2133295.75	Аналитический	0.10	-
123	462709.79	2133278.04	Аналитический	0.10	-
124	462659.14	2133255.75	Аналитический	0.10	-
125	462610.55	2133233.26	Аналитический	0.10	-
126	462570.02	2133214.50	Аналитический	0.10	-
127	462521.07	2133191.85	Аналитический	0.10	-
128	462474.75	2133170.41	Аналитический	0.10	-
129	462434.41	2133151.74	Аналитический	0.10	-
130	462399.25	2133135.47	Аналитический	0.10	-

1	2	3	4	5	6
131	462349.88	2133113.45	Аналитический	0.10	-
132	462300.85	2133091.58	Аналитический	0.10	-
133	462253.40	2133070.42	Аналитический	0.10	-
134	462202.25	2133047.61	Аналитический	0.10	-
135	462153.91	2133026.05	Аналитический	0.10	-
136	462100.83	2133002.37	Аналитический	0.10	-
137	462056.71	2132982.70	Аналитический	0.10	-
138	462028.96	2132972.88	Аналитический	0.10	-
139	462021.85	2132970.61	Аналитический	0.10	-
140	461991.00	2132964.32	Аналитический	0.10	-
141	461952.22	2132962.02	Аналитический	0.10	-
142	461931.77	2132960.81	Аналитический	0.10	-
143	461875.54	2132961.95	Аналитический	0.10	-
144	461840.37	2132962.67	Аналитический	0.10	-
145	461802.98	2132963.43	Аналитический	0.10	-
146	461783.24	2132964.27	Аналитический	0.10	-
147	461747.57	2132963.96	Аналитический	0.10	-
148	461720.00	2132963.73	Аналитический	0.10	-
149	461690.58	2132958.27	Аналитический	0.10	-
150	461655.45	2132947.32	Аналитический	0.10	-
151	461617.28	2132930.83	Аналитический	0.10	-
152	461588.59	2132918.44	Аналитический	0.10	-
153	461553.02	2132903.07	Аналитический	0.10	-
154	461509.55	2132884.29	Аналитический	0.10	-
155	461474.17	2132869.01	Аналитический	0.10	-
156	461448.25	2132857.81	Аналитический	0.10	-
157	461415.19	2132843.15	Аналитический	0.10	-
158	461388.53	2132831.34	Аналитический	0.10	-
159	461368.08	2132822.27	Аналитический	0.10	-
160	461318.06	2132799.34	Аналитический	0.10	-
161	461276.45	2132780.27	Аналитический	0.10	-
162	461234.53	2132761.06	Аналитический	0.10	-
163	461188.99	2132740.18	Аналитический	0.10	-
164	461142.32	2132713.47	Аналитический	0.10	-
165	461095.10	2132686.43	Аналитический	0.10	-
166	461051.50	2132661.47	Аналитический	0.10	-
167	461040.45	2132655.84	Аналитический	0.10	-
168	461011.33	2132636.56	Аналитический	0.10	-
169	460969.41	2132620.31	Аналитический	0.10	-
170	460937.87	2132608.09	Аналитический	0.10	-
171	460912.90	2132598.41	Аналитический	0.10	-
172	460877.97	2132584.87	Аналитический	0.10	-
173	460846.06	2132569.62	Аналитический	0.10	-
174	460818.51	2132556.45	Аналитический	0.10	-
175	460793.20	2132545.93	Аналитический	0.10	-
176	460780.26	2132540.94	Аналитический	0.10	-
177	460760.21	2132538.52	Аналитический	0.10	-
178	460715.59	2132527.65	Аналитический	0.10	-

1	2	3	4	5	6
179	460679.12	2132524.88	Аналитический	0.10	-
180	460664.62	2132522.70	Аналитический	0.10	-
181	460645.25	2132520.14	Аналитический	0.10	-
182	460639.63	2132522.18	Картометрический	1.00	-
183	460635.21	2132526.60	Картометрический	1.00	-
184	460633.87	2132533.64	Картометрический	1.00	-
185	460636.73	2132538.46	Картометрический	1.00	-
186	460641.31	2132540.91	Картометрический	1.00	-
187	460639.21	2132551.62	Картометрический	1.00	-
188	460633.62	2132551.47	Картометрический	1.00	-
189	460630.97	2132553.23	Картометрический	1.00	-
190	460628.82	2132556.39	Картометрический	1.00	-
191	460609.83	2132650.00	Картометрический	1.00	-
192	460603.51	2132686.02	Картометрический	1.00	-
193	460598.46	2132713.07	Картометрический	1.00	-
194	460581.08	2132805.89	Картометрический	1.00	-
195	460578.71	2132818.03	Картометрический	1.00	-
196	460567.26	2132814.71	Картометрический	1.00	-
197	460554.04	2132808.20	Картометрический	1.00	-
198	460555.87	2132802.88	Картометрический	1.00	-
199	460583.28	2132681.88	Картометрический	1.00	-
200	460586.38	2132665.83	Картометрический	1.00	-
201	460591.13	2132641.32	Картометрический	1.00	-
202	460615.50	2132520.44	Картометрический	1.00	-
203	460610.84	2132517.54	Картометрический	1.00	-
204	460611.74	2132510.81	Картометрический	1.00	-
205	460617.98	2132509.17	Картометрический	1.00	-
206	460623.92	2132482.86	Картометрический	1.00	-
207	460634.44	2132444.94	Картометрический	1.00	-
208	460644.33	2132418.70	Картометрический	1.00	-
209	460653.50	2132398.63	Аналитический	0.10	-
210	460662.23	2132382.49	Аналитический	0.10	-
211	460673.12	2132363.68	Аналитический	0.10	-
212	460667.52	2132360.25	Аналитический	0.10	-
213	460532.84	2132321.39	Картометрический	1.00	-
214	460515.50	2132316.20	Картометрический	1.00	-
215	460509.84	2132316.21	Картометрический	1.00	-
216	460503.95	2132322.93	Картометрический	1.00	-
217	460493.05	2132320.44	Картометрический	1.00	-
218	460493.34	2132309.37	Картометрический	1.00	-
219	460493.43	2132299.15	Картометрический	1.00	-
220	460491.60	2132289.73	Картометрический	1.00	-
221	460442.92	2132076.94	Картометрический	1.00	-
222	460429.67	2132020.47	Картометрический	1.00	-
223	460425.65	2132013.67	Картометрический	1.00	-
224	460414.19	2132001.72	Картометрический	1.00	-
225	460402.07	2131998.70	Картометрический	1.00	-
226	460314.47	2131994.97	Картометрический	1.00	-

1	2	3	4	5	6
227	460259.81	2131990.67	Картометрический	1.00	-
228	460234.35	2131988.63	Картометрический	1.00	-
229	460198.16	2131985.18	Картометрический	1.00	-
230	460165.46	2131981.54	Картометрический	1.00	-
231	460087.29	2131971.32	Картометрический	1.00	-
232	459867.71	2131943.75	Картометрический	1.00	-
233	459799.85	2131935.22	Картометрический	1.00	-
234	459780.76	2131939.56	Картометрический	1.00	-
235	459756.08	2131946.55	Картометрический	1.00	-
236	459752.15	2131935.96	Картометрический	1.00	-
237	459764.51	2131930.56	Картометрический	1.00	-
238	459762.65	2131923.88	Картометрический	1.00	-
239	459749.65	2131916.69	Картометрический	1.00	-
240	459714.78	2131891.66	Картометрический	1.00	-
241	459614.74	2131808.77	Картометрический	1.00	-
242	459544.61	2131749.16	Картометрический	1.00	-
243	459388.09	2131622.55	Картометрический	1.00	-
244	459309.52	2131563.47	Картометрический	1.00	-
245	459285.15	2131547.29	Картометрический	1.00	-
246	459263.93	2131533.71	Картометрический	1.00	-
247	459159.37	2131483.67	Картометрический	1.00	-
248	459122.08	2131464.51	Картометрический	1.00	-
249	459068.94	2131432.62	Картометрический	1.00	-
250	459029.09	2131406.41	Картометрический	1.00	-
251	459008.18	2131389.76	Картометрический	1.00	-
252	458944.90	2131344.03	Картометрический	1.00	-
253	458908.03	2131317.35	Картометрический	1.00	-
254	458899.15	2131310.91	Картометрический	1.00	-
255	458856.02	2131286.19	Картометрический	1.00	-
256	458809.81	2131261.49	Картометрический	1.00	-
257	458774.35	2131242.18	Картометрический	1.00	-
258	458753.91	2131232.35	Картометрический	1.00	-
259	458705.65	2131220.91	Картометрический	1.00	-
260	458651.36	2131207.28	Картометрический	1.00	-
261	458612.87	2131197.60	Картометрический	1.00	-
262	458525.85	2131178.77	Картометрический	1.00	-
263	458428.22	2131150.05	Картометрический	1.00	-
264	458176.83	2131077.51	Картометрический	1.00	-
265	458127.99	2131064.58	Картометрический	1.00	-
266	458104.02	2131061.58	Картометрический	1.00	-
267	458082.69	2131061.67	Картометрический	1.00	-
268	458031.84	2131070.21	Картометрический	1.00	-
269	457929.23	2131084.31	Картометрический	1.00	-
270	457802.06	2131100.02	Картометрический	1.00	-
271	457620.53	2131136.73	Картометрический	1.00	-
272	457535.02	2131154.02	Картометрический	1.00	-
273	457543.09	2131134.95	Картометрический	1.00	-
274	457799.53	2131080.23	Картометрический	1.00	-

1	2	3	4	5	6
275	457892.53	2131072.08	Картометрический	1.00	-
276	457931.35	2131066.37	Картометрический	1.00	-
277	458036.79	2131051.16	Картометрический	1.00	-
278	458082.91	2131043.41	Картометрический	1.00	-
279	458104.67	2131042.99	Картометрический	1.00	-
280	458129.61	2131046.90	Картометрический	1.00	-
281	458179.84	2131061.87	Картометрический	1.00	-
282	458437.26	2131135.71	Картометрический	1.00	-
283	458530.45	2131161.81	Картометрический	1.00	-
284	458616.52	2131182.59	Картометрический	1.00	-
285	458663.22	2131193.84	Картометрический	1.00	-
286	458731.51	2131210.40	Картометрический	1.00	-
287	458760.46	2131218.80	Картометрический	1.00	-
288	458782.98	2131228.57	Картометрический	1.00	-
289	458797.38	2131235.30	Картометрический	1.00	-
290	458816.16	2131244.10	Картометрический	1.00	-
291	458864.63	2131270.60	Картометрический	1.00	-
292	458908.08	2131296.60	Картометрический	1.00	-
293	458954.53	2131331.14	Картометрический	1.00	-
294	459044.87	2131395.50	Картометрический	1.00	-
295	459111.08	2131439.79	Картометрический	1.00	-
296	459124.30	2131446.28	Картометрический	1.00	-
297	459128.62	2131441.48	Картометрический	1.00	-
298	459136.96	2131445.96	Картометрический	1.00	-
299	459134.74	2131451.36	Картометрический	1.00	-
300	459166.27	2131468.85	Картометрический	1.00	-
301	459270.73	2131516.33	Картометрический	1.00	-
302	459285.65	2131525.06	Картометрический	1.00	-
303	459293.73	2131520.53	Картометрический	1.00	-
304	459302.91	2131527.17	Картометрический	1.00	-
305	459299.58	2131535.61	Картометрический	1.00	-
306	459337.39	2131561.16	Картометрический	1.00	-
307	459396.48	2131606.43	Картометрический	1.00	-
308	459550.80	2131733.78	Картометрический	1.00	-
309	459725.74	2131879.28	Картометрический	1.00	-
310	459756.73	2131902.31	Картометрический	1.00	-
311	459774.20	2131910.35	Картометрический	1.00	-
312	459799.03	2131917.82	Картометрический	1.00	-
313	460020.17	2131946.52	Картометрический	1.00	-
314	460086.62	2131955.16	Картометрический	1.00	-
315	460199.11	2131968.71	Картометрический	1.00	-
316	460234.53	2131972.02	Картометрический	1.00	-
317	460318.01	2131976.75	Картометрический	1.00	-
318	460404.47	2131981.97	Картометрический	1.00	-
319	460412.08	2131982.29	Картометрический	1.00	-
320	460417.98	2131979.50	Картометрический	1.00	-
321	460418.74	2131973.78	Картометрический	1.00	-
322	460430.09	2131970.57	Картометрический	1.00	-

1	2	3	4	5	6
323	460437.22	2132000.75	Картометрический	1.00	-
324	460474.23	2132152.26	Картометрический	1.00	-
325	460503.55	2132280.69	Картометрический	1.00	-
326	460510.76	2132296.41	Картометрический	1.00	-
327	460518.32	2132301.31	Картометрический	1.00	-
328	460590.20	2132322.76	Картометрический	1.00	-
329	460599.63	2132322.57	Картометрический	1.00	-
330	460601.62	2132315.97	Картометрический	1.00	-
331	460611.97	2132319.18	Картометрический	1.00	-
332	460611.92	2132324.84	Картометрический	1.00	-
333	460614.14	2132330.15	Картометрический	1.00	-
334	460670.71	2132345.47	Картометрический	1.00	-
335	460674.84	2132346.63	Картометрический	1.00	-
336	460683.00	2132346.74	Картометрический	1.00	-
337	460709.16	2132305.31	Картометрический	1.00	-
338	460717.68	2132282.10	Картометрический	1.00	-
339	460721.52	2132260.47	Картометрический	1.00	-
340	460725.00	2132223.44	Картометрический	1.00	-
341	460738.57	2131998.18	Картометрический	1.00	-
342	460742.69	2131960.25	Картометрический	1.00	-
343	460753.89	2131890.08	Картометрический	1.00	-
344	460774.21	2131795.35	Картометрический	1.00	-
345	460816.22	2131608.30	Картометрический	1.00	-
346	460835.99	2131517.81	Картометрический	1.00	-
347	460844.83	2131474.25	Картометрический	1.00	-
348	460846.30	2131460.30	Картометрический	1.00	-
349	460846.93	2131445.29	Картометрический	1.00	-
350	460844.77	2131425.90	Картометрический	1.00	-
351	460840.34	2131404.56	Картометрический	1.00	-
352	460837.76	2131400.19	Картометрический	1.00	-
353	460833.13	2131398.09	Картометрический	1.00	-
354	460824.80	2131400.06	Картометрический	1.00	-
355	460821.21	2131390.53	Картометрический	1.00	-
356	460837.16	2131397.13	Картометрический	1.00	-
357	460868.52	2131442.45	Картометрический	1.00	-
358	460869.72	2131438.67	Картометрический	1.00	-
359	460874.11	2131442.38	Картометрический	1.00	-
360	460872.58	2131452.37	Картометрический	1.00	-
361	460867.99	2131454.26	Картометрический	1.00	-
362	460866.78	2131455.93	Картометрический	1.00	-
363	460865.67	2131465.77	Картометрический	1.00	-
364	460863.34	2131480.91	Картометрический	1.00	-
365	460855.09	2131522.39	Картометрический	1.00	-
366	460837.19	2131603.49	Картометрический	1.00	-
367	460789.31	2131816.96	Картометрический	1.00	-
368	460771.99	2131894.66	Картометрический	1.00	-
369	460760.91	2131962.45	Картометрический	1.00	-
370	460756.57	2132001.40	Картометрический	1.00	-

1	2	3	4	5	6
371	460743.09	2132224.72	Картометрический	1.00	-
372	460739.65	2132260.00	Картометрический	1.00	-
373	460734.45	2132295.45	Картометрический	1.00	-
374	460727.35	2132311.85	Картометрический	1.00	-
375	460713.26	2132335.38	Картометрический	1.00	-
376	460712.19	2132336.87	Аналитический	0.10	-
377	460706.35	2132345.00	Аналитический	0.10	-
378	460689.36	2132374.90	Аналитический	0.10	-
379	460670.51	2132410.72	Аналитический	0.10	-
380	460669.82	2132412.03	Картометрический	1.00	-
381	460665.55	2132421.68	Картометрический	1.00	-
382	460654.39	2132451.57	Картометрический	1.00	-
383	460644.20	2132486.50	Картометрический	1.00	-
384	460642.03	2132500.87	Картометрический	1.00	-
385	460643.58	2132504.05	Картометрический	1.00	-
386	460648.12	2132506.45	Аналитический	0.10	-
387	460683.71	2132511.14	Аналитический	0.10	-
388	460722.53	2132517.39	Аналитический	0.10	-
389	460764.71	2132524.25	Аналитический	0.10	-
390	460772.33	2132521.70	Аналитический	0.10	-
391	460777.13	2132518.39	Аналитический	0.10	-
392	460783.16	2132519.99	Аналитический	0.10	-
393	460787.12	2132528.19	Аналитический	0.10	-
394	460792.07	2132533.30	Аналитический	0.10	-
395	460822.84	2132546.32	Аналитический	0.10	-
396	460856.29	2132560.85	Аналитический	0.10	-
397	460883.52	2132572.68	Аналитический	0.10	-
398	460925.14	2132589.72	Аналитический	0.10	-
399	460957.58	2132602.99	Аналитический	0.10	-
400	460973.97	2132609.70	Аналитический	0.10	-
401	461016.11	2132626.95	Аналитический	0.10	-
402	461049.31	2132639.80	Аналитический	0.10	-
403	461059.71	2132645.09	Аналитический	0.10	-
404	461099.91	2132670.24	Аналитический	0.10	-
405	461129.63	2132688.84	Аналитический	0.10	-
406	461129.31	2132690.62	Аналитический	0.10	-
407	461133.37	2132691.18	Аналитический	0.10	-
408	461139.29	2132694.88	Аналитический	0.10	-
409	461157.89	2132706.52	Аналитический	0.10	-
410	461197.72	2132729.72	Аналитический	0.10	-
411	461239.77	2132749.72	Аналитический	0.10	-
412	461279.81	2132768.77	Аналитический	0.10	-
413	461321.15	2132788.44	Аналитический	0.10	-
414	461372.90	2132813.06	Аналитический	0.10	-
415	461391.56	2132821.15	Аналитический	0.10	-
416	461418.71	2132832.91	Аналитический	0.10	-
417	461449.55	2132846.28	Аналитический	0.10	-
418	461477.69	2132858.30	Аналитический	0.10	-

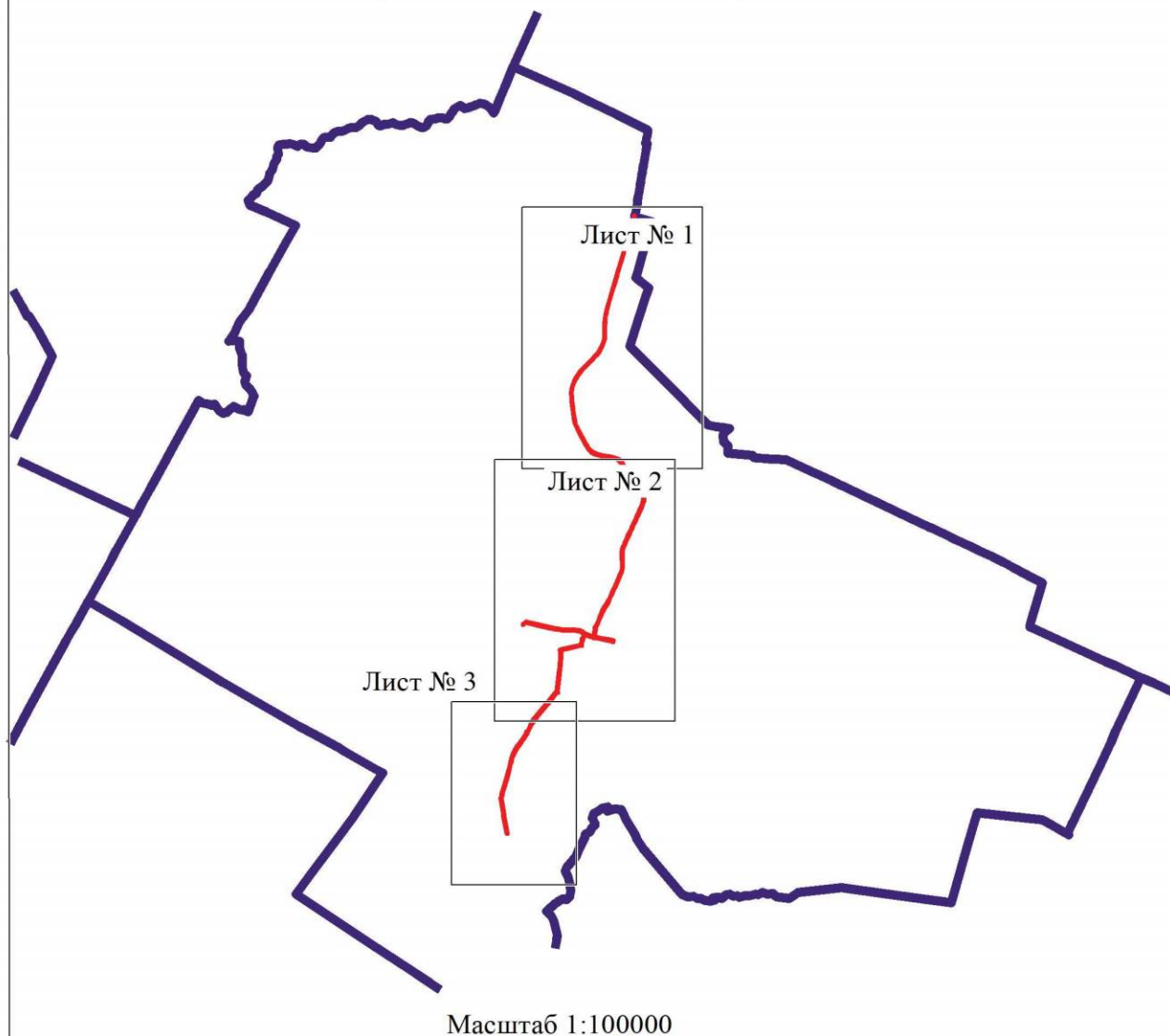
1	2	3	4	5	6
419	461511.35	2132872.65	Аналитический	0.10	-
420	461557.58	2132892.37	Аналитический	0.10	-
421	461593.11	2132907.53	Аналитический	0.10	-
422	461626.88	2132921.93	Аналитический	0.10	-
423	461659.61	2132935.82	Аналитический	0.10	-
424	461693.13	2132946.25	Аналитический	0.10	-
425	461722.56	2132951.70	Аналитический	0.10	-
426	461751.37	2132952.34	Аналитический	0.10	-
427	461784.17	2132953.06	Аналитический	0.10	-
428	461837.62	2132949.84	Аналитический	0.10	-
429	461879.87	2132947.29	Аналитический	0.10	-
430	461934.39	2132945.74	Аналитический	0.10	-
431	461989.77	2132949.08	Аналитический	0.10	-
432	462023.78	2132955.44	Аналитический	0.10	-
433	462032.31	2132957.96	Аналитический	0.10	-
434	462064.13	2132969.33	Аналитический	0.10	-
435	462109.23	2132989.44	Аналитический	0.10	-
436	462160.71	2133012.40	Аналитический	0.10	-
437	462210.68	2133034.69	Аналитический	0.10	-
438	462258.53	2133056.03	Аналитический	0.10	-
439	462306.43	2133077.39	Аналитический	0.10	-
440	462356.38	2133099.67	Аналитический	0.10	-
441	462406.67	2133122.10	Аналитический	0.10	-
442	462440.43	2133137.30	Аналитический	0.10	-
443	462476.99	2133153.77	Аналитический	0.10	-
444	462527.31	2133176.43	Аналитический	0.10	-
445	462573.39	2133197.19	Аналитический	0.10	-
446	462619.99	2133218.17	Аналитический	0.10	-
447	462665.02	2133238.46	Аналитический	0.10	-
448	462713.27	2133260.11	Аналитический	0.10	-
449	462761.02	2133277.49	Аналитический	0.10	-
450	462764.54	2133276.66	Аналитический	0.10	-
451	462769.89	2133276.63	Аналитический	0.10	-
452	462772.68	2133279.45	Аналитический	0.10	-
453	462776.04	2133280.54	Аналитический	0.10	-
454	462813.12	2133285.70	Аналитический	0.10	-
455	462851.60	2133282.65	Аналитический	0.10	-
456	462882.13	2133271.35	Картометрический	1.00	-
457	462892.50	2133267.52	Аналитический	0.10	-
458	462924.23	2133248.36	Аналитический	0.10	-
459	462953.79	2133224.44	Аналитический	0.10	-
460	462979.09	2133196.04	Аналитический	0.10	-
461	463008.68	2133159.15	Аналитический	0.10	-
462	463031.07	2133131.23	Аналитический	0.10	-
463	463055.77	2133100.43	Аналитический	0.10	-
464	463088.94	2133066.91	Аналитический	0.10	-
465	463090.34	2133064.93	Аналитический	0.10	-
466	463091.41	2133062.33	Аналитический	0.10	-

1	2	3	4	5	6
467	463092.06	2133059.58	Аналитический	0.10	-
468	463096.67	2133056.48	Аналитический	0.10	-
469	463101.72	2133056.13	Аналитический	0.10	-
470	463105.54	2133054.90	Аналитический	0.10	-
471	463114.88	2133047.20	Аналитический	0.10	-
472	463134.77	2133034.16	Аналитический	0.10	-
473	463184.29	2133011.30	Аналитический	0.10	-
474	463229.00	2132996.14	Аналитический	0.10	-
475	463272.54	2132981.38	Аналитический	0.10	-
476	463334.44	2132958.30	Аналитический	0.10	-
477	463363.98	2132942.41	Аналитический	0.10	-
478	463380.15	2132929.38	Аналитический	0.10	-
479	463389.00	2132921.33	Аналитический	0.10	-
480	463410.15	2132892.77	Аналитический	0.10	-
481	463428.95	2132857.62	Аналитический	0.10	-
482	463442.98	2132810.74	Аналитический	0.10	-
483	463453.79	2132750.86	Аналитический	0.10	-
484	463465.05	2132688.47	Аналитический	0.10	-
485	463475.48	2132634.47	Аналитический	0.10	-
486	463486.31	2132578.44	Аналитический	0.10	-
487	463506.45	2132518.15	Аналитический	0.10	-
488	463529.24	2132475.57	Аналитический	0.10	-
489	463537.83	2132480.91	Аналитический	0.10	-
490	463550.51	2132460.94	Аналитический	0.10	-
491	463570.36	2132437.35	Аналитический	0.10	-
492	463580.84	2132426.28	Аналитический	0.10	-
493	463595.29	2132413.93	Аналитический	0.10	-
494	463670.80	2132367.27	Аналитический	0.10	-
495	463776.86	2132310.89	Аналитический	0.10	-
496	463912.93	2132240.21	Аналитический	0.10	-
497	463991.79	2132206.91	Аналитический	0.10	-
498	464017.42	2132202.74	Аналитический	0.10	-
499	464058.48	2132196.06	Аналитический	0.10	-
500	464127.53	2132186.14	Аналитический	0.10	-
501	464312.75	2132159.49	Аналитический	0.10	-
502	464328.28	2132157.54	Аналитический	0.10	-
503	464434.64	2132147.20	Аналитический	0.10	-
504	464494.52	2132149.88	Аналитический	0.10	-
505	464549.79	2132160.53	Аналитический	0.10	-
506	464608.20	2132176.32	Аналитический	0.10	-
507	464649.31	2132191.92	Аналитический	0.10	-
508	464700.76	2132216.72	Аналитический	0.10	-
509	464754.68	2132249.20	Аналитический	0.10	-
510	464801.85	2132283.70	Аналитический	0.10	-
511	464830.20	2132307.92	Аналитический	0.10	-
512	465033.03	2132503.81	Аналитический	0.10	-
513	465075.04	2132544.38	Аналитический	0.10	-
514	465130.02	2132589.67	Аналитический	0.10	-

1	2	3	4	5	6
515	465212.62	2132633.48	Аналитический	0.10	-
516	465250.34	2132652.28	Аналитический	0.10	-
517	465350.13	2132670.83	Аналитический	0.10	-
518	465413.13	2132677.06	Аналитический	0.10	-
519	465593.69	2132677.02	Аналитический	0.10	-
520	465653.87	2132680.21	Аналитический	0.10	-
521	465716.27	2132689.29	Аналитический	0.10	-
522	465753.47	2132697.35	Аналитический	0.10	-
523	465788.69	2132709.61	Аналитический	0.10	-
524	465852.05	2132724.05	Аналитический	0.10	-
525	466376.55	2132878.68	Аналитический	0.10	-
526	466399.15	2132885.34	Аналитический	0.10	-
527	466936.67	2133046.24	Аналитический	0.10	-
528	467101.36	2133095.36	Аналитический	0.10	-
529	467205.55	2133126.55	Аналитический	0.10	-
530	467262.98	2133140.44	Аналитический	0.10	-
1	467268.65	2133141.82	Аналитический	0.10	-
3. Сведения о характерных точках части (частей) границы объекта					
Обозначение характерных точек части границы	Координаты, м		Метод определения координат характерной точки	Средняя квадратическая погрешность положения характерной точки (M _t), м	Описание обозначения точки на местности (при наличии)
	X	Y			
1	2	3	4	5	6
Часть №					
-	-	-	-	-	-

План границ объекта

Схема расположения листов плана границ объекта



Используемые условные знаки и обозначения:

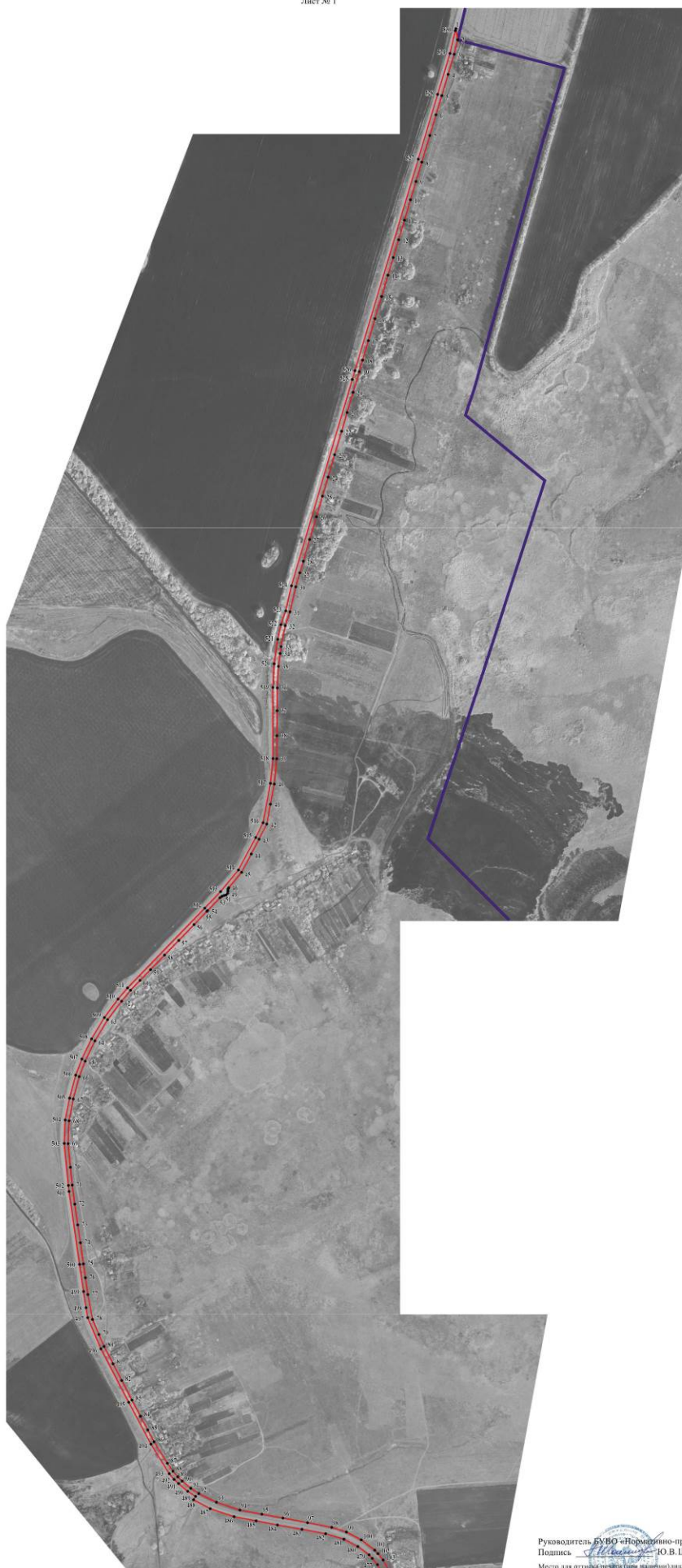
	границы территориальной зоны
	границы муниципального образования
Лист № 1	область и номер листа плана границ объекта

Руководитель БУ ВО «Нормативно-проектный центр»

Подпись Ю.В. Шалыгина Дата « 13 » января 2022г.

Место для оттиска печати (при наличии) лица, составившего описание местоположения границ объекта





- Используемые условные знаки и обозначения:
- границы территориальной зоны
 - границы муниципального образования
 - характерная точка границ территориальной зоны

Масштаб 1:5000

Руководитель БУВО «Нормативно-проектный центр»
Подпись: *Ю.В. Шалыгина* Дата « 13 » января 2022г.
Место для отрыва (подпись) лица, составившего описание местоположения границ объекта



План границ объекта
Лист № 2



Используемые условные знаки и обозначения:

- границы территориальной зоны
- характеристика точка границ территориальной зоны

Масштаб 1:5000

Руководитель БУВО «Нормативно-проектный центр»
 Подпись  Ю.В. Шалыгина Дата « 13 » января 2022г.
 Место для оттиска печати (при наличии) лица, составлявшего описание местоположения границ объекта





План границ объекта
Лист № 3



Масштаб 1:5000

Используемые условные знаки и обозначения:

-  границы территориальной зоны
-  характерная точка границ территориальной зоны

Руководитель БУВО «Нормативно-проектный центр»
Подпись  Ю.В.Шальгина Дата « 13 » января 2022г.
Место для оттиска печати (при наличии) лица, составившего описание местоположения границ объекта



ОПИСАНИЕ МЕСТОПОЛОЖЕНИЯ ГРАНИЦ

Зона сельскохозяйственного использования в границах населенного пункта
села Верхний Игорец – СХ1/1

(наименование объекта, местоположение границ которого описано
(далее - объект)

Раздел 1

Сведения об объекте		
№ п/п	Характеристики объекта	Описание характеристик
1	2	3
1	Местоположение объекта	Воронежская область, Бобровский муниципальный район, Верхнеикорецкое сельское поселение, село Верхний Игорец
2	Площадь объекта \pm величина погрешности определения площади ($P \pm \Delta P$)	-
3	Иные характеристики объекта	-

Раздел 2

Сведения о местоположении границ объекта					
1. Система координат: МСК - 36, зона 2					
2. Сведения о характерных точках границ объекта					
Обозначение характерных точек границ	Координаты, м		Метод определения координат характерной точки	Средняя квадратическая погрешность положения характерной точки (Mt), м	Описание обозначения точки на местности (при наличии)
	X	Y			
1	2	3	4	5	6
1	467183.18	2133359.34	Картометрический	1.00	-
2	467167.68	2133417.54	Картометрический	1.00	-
3	466999.60	2133367.94	Картометрический	1.00	-
4	466989.52	2133364.41	Картометрический	1.00	-
5	466731.44	2133293.28	Картометрический	1.00	-
6	466355.68	2133189.28	Картометрический	1.00	-
7	466286.10	2133166.08	Картометрический	1.00	-
8	466218.85	2133247.45	Картометрический	1.00	-
9	466119.62	2133367.46	Картометрический	1.00	-
10	466002.87	2133329.93	Картометрический	1.00	-
11	465636.61	2133212.16	Картометрический	1.00	-
12	465208.73	2133070.81	Картометрический	1.00	-
13	465104.92	2132959.14	Картометрический	1.00	-
14	465219.78	2132882.92	Картометрический	1.00	-
15	464913.46	2132401.84	Аналитический	0.10	-
16	464950.66	2132437.77	Аналитический	0.10	-
17	464991.02	2132476.75	Аналитический	0.10	-
18	465025.10	2132509.66	Аналитический	0.10	-
19	465026.70	2132511.21	Аналитический	0.10	-
20	465059.22	2132542.62	Аналитический	0.10	-
21	465062.90	2132547.81	Аналитический	0.10	-
22	465065.02	2132553.12	Аналитический	0.10	-
23	465066.32	2132558.18	Аналитический	0.10	-
24	465070.98	2132562.23	Аналитический	0.10	-
25	465076.64	2132562.69	Аналитический	0.10	-
26	465081.47	2132563.17	Аналитический	0.10	-
27	465084.50	2132564.82	Аналитический	0.10	-
28	465124.00	2132597.36	Аналитический	0.10	-
29	465170.63	2132622.18	Аналитический	0.10	-
30	465208.24	2132642.20	Аналитический	0.10	-
31	465246.93	2132661.43	Аналитический	0.10	-
32	465297.18	2132670.84	Аналитический	0.10	-
33	465348.44	2132680.45	Аналитический	0.10	-
34	465412.66	2132686.81	Аналитический	0.10	-

1	2	3	4	5	6
35	465471.03	2132687.25	Аналитический	0.10	-
36	465534.66	2132687.73	Аналитический	0.10	-
37	465592.62	2132688.17	Аналитический	0.10	-
38	465647.15	2132690.92	Аналитический	0.10	-
39	465680.20	2132695.53	Картометрический	1.00	-
40	465592.93	2132960.51	Картометрический	1.00	-
41	465675.38	2132992.03	Картометрический	1.00	-
42	465762.60	2133024.48	Картометрический	1.00	-
43	465991.17	2132997.19	Картометрический	1.00	-
44	466030.27	2133009.53	Картометрический	1.00	-
45	466130.36	2133063.84	Картометрический	1.00	-
46	466103.48	2133134.69	Картометрический	1.00	-
47	466126.95	2133142.65	Картометрический	1.00	-
48	466148.60	2133086.04	Картометрический	1.00	-
49	466201.92	2133109.64	Картометрический	1.00	-
50	466213.64	2133087.78	Картометрический	1.00	-
51	466650.33	2133212.96	Картометрический	1.00	-
1	467183.18	2133359.34	Картометрический	1.00	-
52	465409.61	2132933.61	Картометрический	1.00	-
53	465341.29	2133027.98	Картометрический	1.00	-
54	465298.60	2132999.83	Картометрический	1.00	-
55	465305.14	2132992.98	Картометрический	1.00	-
56	465343.53	2132950.14	Картометрический	1.00	-
57	465380.34	2132914.67	Картометрический	1.00	-
58	465382.85	2132912.28	Картометрический	1.00	-
59	465381.93	2132920.59	Картометрический	1.00	-
60	465396.84	2132922.24	Картометрический	1.00	-
52	465409.61	2132933.61	Картометрический	1.00	-
61	463576.83	2132446.59	Аналитический	0.10	-
62	463760.88	2132801.41	Картометрический	1.00	-
63	463643.27	2132859.57	Картометрический	1.00	-
64	463505.91	2132923.29	Картометрический	1.00	-
65	463508.59	2132953.62	Картометрический	1.00	-
66	463346.31	2132972.66	Аналитический	0.10	-
67	463375.85	2132956.77	Аналитический	0.10	-
68	463392.02	2132943.74	Аналитический	0.10	-
69	463400.88	2132935.70	Аналитический	0.10	-
70	463427.26	2132901.54	Аналитический	0.10	-
71	463447.13	2132863.87	Аналитический	0.10	-
72	463459.08	2132826.54	Аналитический	0.10	-
73	463470.79	2132765.07	Аналитический	0.10	-
74	463482.69	2132702.52	Аналитический	0.10	-
75	463492.66	2132649.33	Аналитический	0.10	-
76	463503.13	2132593.47	Аналитический	0.10	-
77	463522.83	2132533.65	Аналитический	0.10	-
78	463545.01	2132488.77	Аналитический	0.10	-

1	2	3	4	5	6
79	463558.59	2132468.36	Аналитический	0.10	-
61	463576.83	2132446.59	Аналитический	0.10	-
80	463534.16	2133242.02	Картометрический	1.00	-
81	463558.96	2133340.14	Картометрический	1.00	-
82	463589.53	2133556.30	Картометрический	1.00	-
83	463654.55	2133704.58	Картометрический	1.00	-
84	463596.68	2133674.28	Картометрический	1.00	-
85	463556.10	2133653.04	Картометрический	1.00	-
86	463519.13	2133645.37	Картометрический	1.00	-
87	463378.19	2133681.02	Картометрический	1.00	-
88	463328.37	2133681.53	Картометрический	1.00	-
89	463249.42	2133626.21	Картометрический	1.00	-
90	463248.84	2133763.59	Картометрический	1.00	-
91	462912.91	2133648.71	Картометрический	1.00	-
92	462921.96	2133584.47	Картометрический	1.00	-
93	462957.75	2133579.60	Картометрический	1.00	-
94	463194.82	2133619.11	Картометрический	1.00	-
95	463261.75	2133614.81	Картометрический	1.00	-
96	463387.73	2133522.07	Картометрический	1.00	-
97	463504.85	2133435.84	Картометрический	1.00	-
80	463534.16	2133242.02	Картометрический	1.00	-
98	462995.76	2131950.81	Картометрический	1.00	-
99	463123.19	2132267.02	Картометрический	1.00	-
100	463141.22	2132307.99	Картометрический	1.00	-
101	463224.37	2132314.91	Картометрический	1.00	-
102	463267.19	2132296.59	Картометрический	1.00	-
103	463306.32	2132304.48	Картометрический	1.00	-
104	463344.78	2132320.66	Картометрический	1.00	-
105	463424.63	2132373.46	Картометрический	1.00	-
106	463442.41	2132408.66	Картометрический	1.00	-
107	463476.26	2132442.54	Картометрический	1.00	-
108	463529.24	2132475.57	Аналитический	0.10	-
109	463506.45	2132518.15	Аналитический	0.10	-
110	463486.31	2132578.44	Аналитический	0.10	-
111	463475.48	2132634.47	Аналитический	0.10	-
112	463465.05	2132688.47	Аналитический	0.10	-
113	463453.79	2132750.86	Аналитический	0.10	-
114	463442.98	2132810.74	Аналитический	0.10	-
115	463428.95	2132857.62	Аналитический	0.10	-
116	463410.15	2132892.77	Аналитический	0.10	-
117	463302.90	2132772.52	Картометрический	1.00	-
118	462884.54	2132839.92	Картометрический	1.00	-
119	462771.70	2132872.93	Картометрический	1.00	-
120	462693.84	2132685.36	Картометрический	1.00	-
121	462626.55	2132545.91	Картометрический	1.00	-
122	462731.14	2132504.07	Картометрический	1.00	-

1	2	3	4	5	6
123	462711.97	2132449.46	Картометрический	1.00	-
124	462613.19	2132487.81	Картометрический	1.00	-
125	462636.25	2132393.38	Картометрический	1.00	-
126	462766.98	2132352.66	Картометрический	1.00	-
127	462735.21	2132255.38	Картометрический	1.00	-
128	462835.15	2132223.43	Картометрический	1.00	-
129	462899.07	2132139.76	Картометрический	1.00	-
130	462831.22	2131926.15	Картометрический	1.00	-
98	462995.76	2131950.81	Картометрический	1.00	-
131	462255.46	2131170.59	Картометрический	1.00	-
132	462881.98	2131654.92	Картометрический	1.00	-
133	462772.85	2131741.12	Картометрический	1.00	-
134	462515.57	2131973.58	Картометрический	1.00	-
135	462576.70	2132187.53	Картометрический	1.00	-
136	462209.94	2132296.06	Картометрический	1.00	-
137	462232.02	2132233.89	Картометрический	1.00	-
138	462281.99	2132179.85	Картометрический	1.00	-
139	462329.64	2132107.80	Картометрический	1.00	-
140	462352.30	2132078.75	Картометрический	1.00	-
141	462458.05	2131930.00	Картометрический	1.00	-
142	462415.56	2131893.85	Картометрический	1.00	-
143	462319.24	2131825.71	Картометрический	1.00	-
144	462439.28	2131676.47	Картометрический	1.00	-
145	462140.17	2131452.05	Картометрический	1.00	-
146	462141.14	2131425.65	Картометрический	1.00	-
147	462145.44	2131361.15	Картометрический	1.00	-
148	462160.55	2131325.12	Картометрический	1.00	-
149	462187.28	2131258.30	Картометрический	1.00	-
150	462243.06	2131197.87	Картометрический	1.00	-
131	462255.46	2131170.59	Картометрический	1.00	-
151	462071.53	2131017.15	Картометрический	1.00	-
152	461953.70	2131383.81	Картометрический	1.00	-
153	461881.76	2131594.61	Картометрический	1.00	-
154	461829.24	2131594.15	Картометрический	1.00	-
155	461915.93	2131318.15	Картометрический	1.00	-
156	461977.32	2131099.40	Картометрический	1.00	-
157	461983.16	2130985.31	Картометрический	1.00	-
151	462071.53	2131017.15	Картометрический	1.00	-
158	461750.12	2131075.17	Картометрический	1.00	-
159	461738.13	2131159.76	Картометрический	1.00	-
160	461728.60	2131183.70	Картометрический	1.00	-
161	461734.41	2131272.94	Картометрический	1.00	-
162	461732.55	2131347.32	Картометрический	1.00	-
163	461718.84	2131362.19	Картометрический	1.00	-
164	461542.89	2131328.03	Картометрический	1.00	-

1	2	3	4	5	6
165	461425.13	2131319.25	Картометрический	1.00	-
166	461349.15	2131320.49	Картометрический	1.00	-
167	461376.76	2131128.06	Картометрический	1.00	-
168	461330.03	2131124.02	Картометрический	1.00	-
169	461333.58	2131077.49	Картометрический	1.00	-
170	461651.74	2131067.62	Картометрический	1.00	-
158	461750.12	2131075.17	Картометрический	1.00	-
171	462337.77	2133397.50	Картометрический	1.00	-
172	462245.06	2133503.00	Картометрический	1.00	-
173	462242.34	2133548.73	Картометрический	1.00	-
174	462205.76	2133539.89	Картометрический	1.00	-
175	462199.74	2133499.23	Картометрический	1.00	-
176	462173.76	2133458.15	Картометрический	1.00	-
177	462139.41	2133426.02	Картометрический	1.00	-
178	462070.67	2133395.17	Картометрический	1.00	-
179	462015.76	2133393.70	Картометрический	1.00	-
180	461950.31	2133392.18	Картометрический	1.00	-
181	461896.18	2133403.68	Картометрический	1.00	-
182	461855.77	2133421.91	Картометрический	1.00	-
183	461836.27	2133418.88	Картометрический	1.00	-
184	461808.91	2133385.74	Картометрический	1.00	-
185	461783.67	2133329.59	Картометрический	1.00	-
186	461778.72	2133271.38	Картометрический	1.00	-
187	461741.96	2133219.48	Картометрический	1.00	-
188	461668.79	2133179.34	Картометрический	1.00	-
189	461614.95	2133158.21	Картометрический	1.00	-
190	461555.03	2133168.69	Картометрический	1.00	-
191	461504.53	2133178.84	Картометрический	1.00	-
192	461450.35	2133182.47	Картометрический	1.00	-
193	461378.83	2133163.59	Картометрический	1.00	-
194	461305.43	2133137.36	Картометрический	1.00	-
195	461246.17	2133117.41	Картометрический	1.00	-
196	461184.10	2133094.21	Картометрический	1.00	-
197	461016.16	2133028.93	Картометрический	1.00	-
198	460871.11	2132961.79	Картометрический	1.00	-
199	460768.79	2132923.31	Картометрический	1.00	-
200	460720.15	2132885.42	Картометрический	1.00	-
201	460684.90	2132848.93	Картометрический	1.00	-
202	460578.71	2132818.03	Картометрический	1.00	-
203	460581.08	2132805.89	Картометрический	1.00	-
204	460598.46	2132713.07	Картометрический	1.00	-
205	461010.27	2132883.52	Картометрический	1.00	-
206	461088.94	2132903.77	Картометрический	1.00	-
207	461833.42	2133175.19	Картометрический	1.00	-
208	461882.81	2133314.68	Картометрический	1.00	-
209	461902.23	2133320.39	Картометрический	1.00	-
210	462116.73	2133351.41	Картометрический	1.00	-

1	2	3	4	5	6
211	462143.37	2133362.86	Картометрический	1.00	-
171	462337.77	2133397.50	Картометрический	1.00	-
212	460259.81	2131990.67	Картометрический	1.00	-
213	460258.38	2132177.54	Картометрический	1.00	-
214	460256.42	2132192.73	Картометрический	1.00	-
215	460233.67	2132284.76	Картометрический	1.00	-
216	460234.52	2132297.02	Картометрический	1.00	-
217	460236.69	2132407.62	Картометрический	1.00	-
218	460010.89	2132392.39	Картометрический	1.00	-
219	460006.02	2132561.11	Картометрический	1.00	-
220	460088.77	2132593.49	Картометрический	1.00	-
221	460391.11	2132622.00	Картометрический	1.00	-
222	460420.26	2132586.95	Картометрический	1.00	-
223	460448.93	2132535.12	Картометрический	1.00	-
224	460453.12	2132496.34	Картометрический	1.00	-
225	460475.54	2132499.25	Картометрический	1.00	-
226	460449.41	2132619.53	Картометрический	1.00	-
227	460480.26	2132654.31	Картометрический	1.00	-
228	460586.38	2132665.83	Картометрический	1.00	-
229	460583.28	2132681.88	Картометрический	1.00	-
230	460555.87	2132802.88	Картометрический	1.00	-
231	460554.04	2132808.20	Картометрический	1.00	-
232	460430.74	2132747.52	Картометрический	1.00	-
233	460409.20	2132719.79	Картометрический	1.00	-
234	460373.64	2132704.22	Картометрический	1.00	-
235	460390.98	2132659.47	Картометрический	1.00	-
236	460351.72	2132641.87	Картометрический	1.00	-
237	460302.92	2132638.71	Картометрический	1.00	-
238	460298.97	2132664.75	Картометрический	1.00	-
239	460297.56	2132674.47	Картометрический	1.00	-
240	460257.17	2132660.40	Картометрический	1.00	-
241	460197.40	2132646.38	Картометрический	1.00	-
242	460131.79	2132636.03	Картометрический	1.00	-
243	460060.90	2132613.27	Картометрический	1.00	-
244	459982.12	2132597.12	Картометрический	1.00	-
245	459858.38	2132590.34	Картометрический	1.00	-
246	459840.16	2132604.80	Картометрический	1.00	-
247	459817.34	2132606.80	Картометрический	1.00	-
248	459796.54	2132604.47	Картометрический	1.00	-
249	459715.61	2132568.18	Картометрический	1.00	-
250	459658.80	2132533.92	Картометрический	1.00	-
251	459563.16	2132467.24	Картометрический	1.00	-
252	459527.05	2132441.48	Картометрический	1.00	-
253	459513.66	2132377.21	Картометрический	1.00	-
254	459479.85	2132328.46	Картометрический	1.00	-
255	459395.11	2132301.97	Картометрический	1.00	-
256	459325.00	2132320.77	Картометрический	1.00	-

1	2	3	4	5	6
257	459260.44	2132366.15	Картометрический	1.00	-
258	459209.41	2132381.59	Картометрический	1.00	-
259	459180.63	2132411.38	Картометрический	1.00	-
260	459117.40	2132404.30	Картометрический	1.00	-
261	459072.83	2132379.67	Картометрический	1.00	-
262	459017.04	2132372.66	Картометрический	1.00	-
263	458987.15	2132401.11	Картометрический	1.00	-
264	458961.41	2132408.60	Картометрический	1.00	-
265	458916.69	2132406.60	Картометрический	1.00	-
266	458895.58	2132432.53	Картометрический	1.00	-
267	458828.95	2132466.32	Картометрический	1.00	-
268	458788.39	2132497.69	Картометрический	1.00	-
269	458755.52	2132539.31	Картометрический	1.00	-
270	458730.22	2132581.23	Картометрический	1.00	-
271	458729.09	2132639.42	Картометрический	1.00	-
272	458727.29	2132685.78	Картометрический	1.00	-
273	458722.99	2132715.00	Картометрический	1.00	-
274	458700.54	2132738.19	Картометрический	1.00	-
275	458641.66	2132758.15	Картометрический	1.00	-
276	458573.29	2132748.49	Картометрический	1.00	-
277	458534.65	2132725.87	Картометрический	1.00	-
278	458501.02	2132713.50	Картометрический	1.00	-
279	458419.65	2132732.19	Картометрический	1.00	-
280	458335.47	2132763.16	Картометрический	1.00	-
281	458278.32	2132748.73	Картометрический	1.00	-
282	458193.55	2132750.10	Картометрический	1.00	-
283	458189.55	2132649.09	Картометрический	1.00	-
284	458376.18	2132574.30	Картометрический	1.00	-
285	458503.71	2132491.77	Картометрический	1.00	-
286	458565.13	2132452.03	Картометрический	1.00	-
287	458599.03	2132421.17	Картометрический	1.00	-
288	458612.67	2132430.85	Картометрический	1.00	-
289	458654.38	2132447.77	Картометрический	1.00	-
290	458674.60	2132455.90	Картометрический	1.00	-
291	458700.82	2132457.03	Картометрический	1.00	-
292	458715.61	2132457.67	Картометрический	1.00	-
293	458756.62	2132459.44	Картометрический	1.00	-
294	458800.68	2132459.73	Картометрический	1.00	-
295	458826.00	2132456.11	Аналитический	0.10	-
296	458860.06	2132437.77	Аналитический	0.10	-
297	458889.10	2132422.18	Аналитический	0.10	-
298	458897.72	2132397.83	Аналитический	0.10	-
299	458908.76	2132387.97	Аналитический	0.10	-
300	458984.85	2132390.44	Аналитический	0.10	-
301	458992.28	2132333.00	Аналитический	0.10	-
302	459035.08	2132335.80	Картометрический	1.00	-
303	459088.54	2132359.51	Картометрический	1.00	-
304	459112.01	2132369.50	Картометрический	1.00	-

1	2	3	4	5	6
305	459173.37	2132366.71	Картометрический	1.00	-
306	459200.56	2132355.09	Картометрический	1.00	-
307	459228.45	2132328.36	Картометрический	1.00	-
308	459250.65	2132254.22	Картометрический	1.00	-
309	459326.77	2132279.79	Картометрический	1.00	-
310	459402.30	2132276.88	Картометрический	1.00	-
311	459480.17	2132285.60	Картометрический	1.00	-
312	459520.92	2132255.67	Картометрический	1.00	-
313	459752.74	2132188.46	Картометрический	1.00	-
314	459763.85	2132183.93	Картометрический	1.00	-
315	459885.51	2132037.14	Картометрический	1.00	-
316	459867.71	2131943.75	Картометрический	1.00	-
317	460087.29	2131971.32	Картометрический	1.00	-
318	460165.46	2131981.54	Картометрический	1.00	-
319	460198.16	2131985.18	Картометрический	1.00	-
320	460234.35	2131988.63	Картометрический	1.00	-
212	460259.81	2131990.67	Картометрический	1.00	-
321	460192.10	2131609.33	Картометрический	1.00	-
322	460263.86	2131834.91	Картометрический	1.00	-
323	460022.87	2131884.32	Картометрический	1.00	-
324	460020.17	2131946.52	Картометрический	1.00	-
325	459799.03	2131917.82	Картометрический	1.00	-
326	459774.20	2131910.35	Картометрический	1.00	-
327	459756.73	2131902.31	Картометрический	1.00	-
328	459725.74	2131879.28	Картометрический	1.00	-
329	459550.80	2131733.78	Картометрический	1.00	-
330	459396.48	2131606.43	Картометрический	1.00	-
331	459337.39	2131561.16	Картометрический	1.00	-
332	459299.58	2131535.61	Картометрический	1.00	-
333	459302.91	2131527.17	Картометрический	1.00	-
334	459310.46	2131535.78	Картометрический	1.00	-
335	459455.78	2131596.33	Картометрический	1.00	-
336	459463.28	2131584.73	Картометрический	1.00	-
337	459498.87	2131535.38	Картометрический	1.00	-
338	459583.41	2131591.52	Картометрический	1.00	-
339	459616.49	2131635.73	Картометрический	1.00	-
340	459748.96	2131690.15	Картометрический	1.00	-
341	459806.87	2131673.10	Картометрический	1.00	-
342	459874.50	2131671.91	Картометрический	1.00	-
343	459966.89	2131641.48	Картометрический	1.00	-
344	460059.32	2131633.97	Картометрический	1.00	-
321	460192.10	2131609.33	Картометрический	1.00	-
345	459075.22	2131170.14	Картометрический	1.00	-
346	459034.17	2131267.27	Картометрический	1.00	-
347	459129.78	2131270.78	Картометрический	1.00	-
348	459044.87	2131395.50	Картометрический	1.00	-

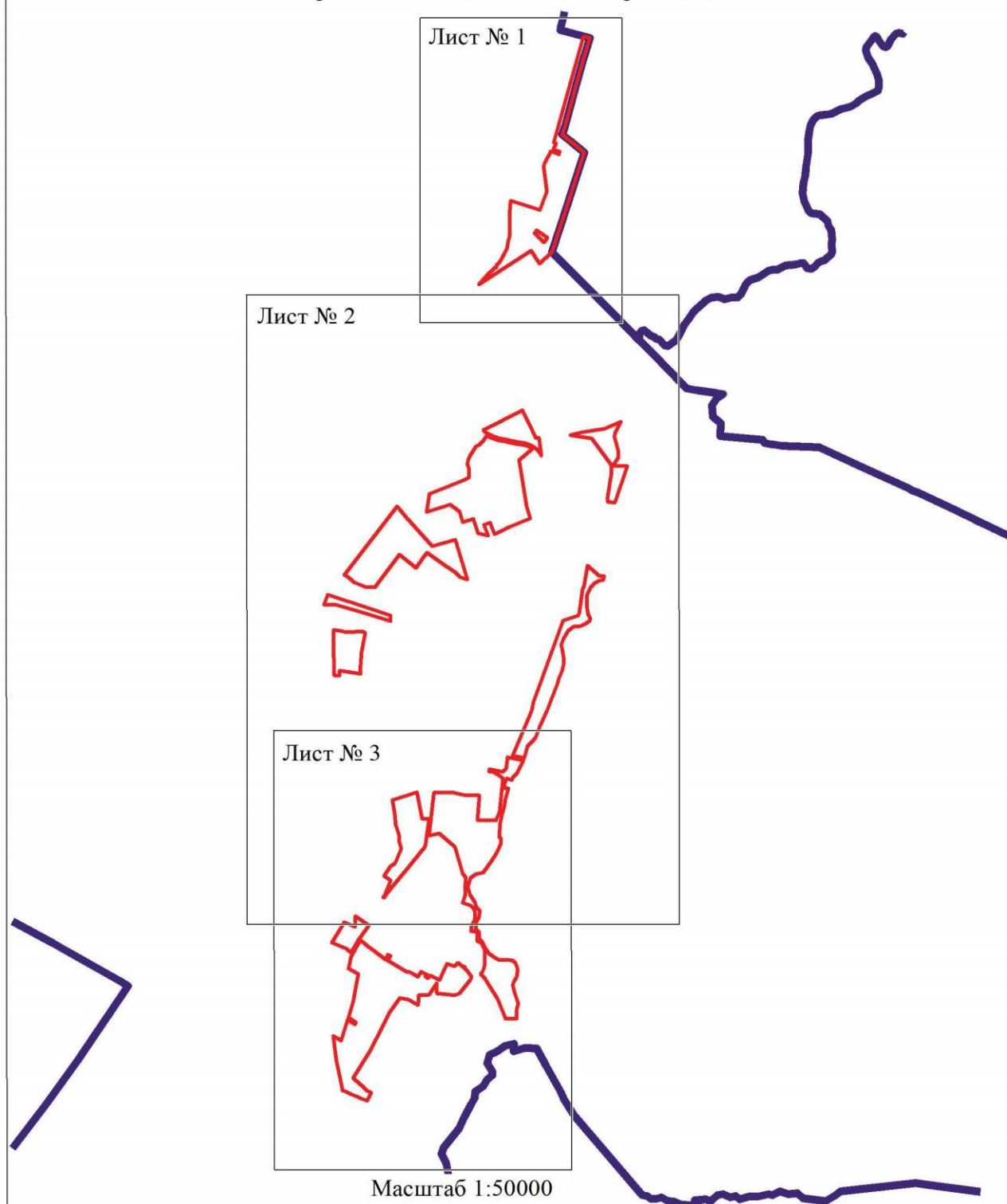
1	2	3	4	5	6
349	458954.53	2131331.14	Картометрический	1.00	-
350	458908.08	2131296.60	Картометрический	1.00	-
351	458864.63	2131270.60	Картометрический	1.00	-
352	458816.16	2131244.10	Картометрический	1.00	-
353	458797.38	2131235.30	Картометрический	1.00	-
354	458801.73	2131224.37	Картометрический	1.00	-
355	458813.82	2131211.35	Картометрический	1.00	-
356	458834.50	2131192.99	Картометрический	1.00	-
357	458842.93	2131165.27	Картометрический	1.00	-
358	458889.35	2131055.26	Картометрический	1.00	-
345	459075.22	2131170.14	Картометрический	1.00	-
359	458908.03	2131317.35	Картометрический	1.00	-
360	458850.31	2131391.94	Картометрический	1.00	-
361	458740.39	2131539.34	Картометрический	1.00	-
362	458733.25	2131547.79	Картометрический	1.00	-
363	458778.12	2131569.87	Картометрический	1.00	-
364	458773.60	2131578.54	Картометрический	1.00	-
365	458765.62	2131593.84	Картометрический	1.00	-
366	458721.65	2131570.13	Картометрический	1.00	-
367	458617.31	2131748.13	Картометрический	1.00	-
368	458617.31	2131771.37	Картометрический	1.00	-
369	458574.31	2131844.58	Картометрический	1.00	-
370	458622.54	2131875.38	Картометрический	1.00	-
371	458597.87	2131925.80	Картометрический	1.00	-
372	458578.49	2131913.92	Картометрический	1.00	-
373	458563.27	2131937.85	Картометрический	1.00	-
374	458587.53	2131956.02	Картометрический	1.00	-
375	458553.67	2132026.64	Картометрический	1.00	-
376	458545.99	2132042.98	Картометрический	1.00	-
377	458620.17	2132077.92	Картометрический	1.00	-
378	458692.23	2132109.53	Картометрический	1.00	-
379	458670.45	2132179.22	Картометрический	1.00	-
380	458701.15	2132210.67	Картометрический	1.00	-
381	458663.63	2132256.97	Картометрический	1.00	-
382	458671.46	2132261.01	Картометрический	1.00	-
383	458664.11	2132275.33	Картометрический	1.00	-
384	458653.26	2132269.76	Картометрический	1.00	-
385	458633.18	2132294.50	Картометрический	1.00	-
386	458577.24	2132335.43	Картометрический	1.00	-
387	458550.37	2132327.97	Картометрический	1.00	-
388	458422.60	2132226.45	Картометрический	1.00	-
389	458407.59	2132182.86	Картометрический	1.00	-
390	458420.74	2132023.08	Картометрический	1.00	-
391	458441.30	2132011.75	Картометрический	1.00	-
392	458515.58	2132017.03	Картометрический	1.00	-
393	458411.15	2131946.27	Картометрический	1.00	-
394	458404.61	2131853.64	Картометрический	1.00	-

1	2	3	4	5	6
395	458359.87	2131852.48	Картометрический	1.00	-
396	458316.67	2131842.61	Картометрический	1.00	-
397	458367.57	2131756.38	Картометрический	1.00	-
398	458381.52	2131677.82	Картометрический	1.00	-
399	458246.01	2131582.53	Картометрический	1.00	-
400	458137.36	2131531.98	Картометрический	1.00	-
401	458007.78	2131461.09	Картометрический	1.00	-
402	457941.54	2131427.97	Картометрический	1.00	-
403	457892.35	2131405.77	Картометрический	1.00	-
404	457647.16	2131251.79	Картометрический	1.00	-
405	457551.69	2131359.58	Картометрический	1.00	-
406	457543.65	2131369.33	Картометрический	1.00	-
407	457535.61	2131379.09	Картометрический	1.00	-
408	457514.41	2131418.17	Картометрический	1.00	-
409	457439.99	2131378.49	Картометрический	1.00	-
410	457462.53	2131325.25	Картометрический	1.00	-
411	457483.13	2131276.58	Картометрический	1.00	-
412	457500.34	2131235.93	Картометрический	1.00	-
413	457515.08	2131201.12	Картометрический	1.00	-
414	457527.96	2131170.71	Картометрический	1.00	-
415	457535.02	2131154.02	Картометрический	1.00	-
416	457620.53	2131136.73	Картометрический	1.00	-
417	457802.06	2131100.02	Картометрический	1.00	-
418	457929.23	2131084.31	Картометрический	1.00	-
419	458031.84	2131070.21	Картометрический	1.00	-
420	457991.40	2131143.14	Картометрический	1.00	-
421	458181.57	2131202.49	Картометрический	1.00	-
422	458139.52	2131266.74	Аналитический	0.10	-
423	458155.71	2131276.68	Аналитический	0.10	-
424	458201.17	2131207.91	Картометрический	1.00	-
425	458346.89	2131252.61	Картометрический	1.00	-
426	458602.20	2131299.56	Картометрический	1.00	-
427	458651.36	2131207.28	Картометрический	1.00	-
428	458705.65	2131220.91	Картометрический	1.00	-
429	458753.91	2131232.35	Картометрический	1.00	-
430	458774.35	2131242.18	Картометрический	1.00	-
431	458809.81	2131261.49	Картометрический	1.00	-
432	458856.02	2131286.19	Картометрический	1.00	-
433	458899.15	2131310.91	Картометрический	1.00	-
359	458908.03	2131317.35	Картометрический	1.00	-

3. Сведения о характерных точках части (частей) границы объекта					
Обозначение характерных точек части границы	Координаты, м		Метод определения координат характерной точки	Средняя квадратическая погрешность положения характерной точки (Mt), м	Описание обозначения точки на местности (при наличии)
	X	Y			
1	2	3	4	5	6
Часть №					
-	-	-	-	-	-

План границ объекта

Схема расположения листов плана границ объекта



Используемые условные знаки и обозначения:



границы территориальной зоны



границы муниципального образования

Лист № 1

область и номер листа плана границ объекта

Руководитель БУВО «Нормативно-проектный центр»




Подпись Ю.В. Шалыгина Ю.В. Шалыгина Дата « 13 » января 2022г.

Место для оттиска печати (при наличии) лица, составившего описание местоположения границ объекта

План границ объекта

Лист № 1

Используемые условные знаки и обозначения:

	границы территориальной зоны
	границы муниципального образования
	характерная точка границ территориальной зоны



Руководитель БУВО «Нормативно-проектный центр»

Подпись  Ю.В.Шалыгина Дата « 13 » января 2022г.



Место для оттиска печати (при наличии) лица, составившего описание местоположения границ объекта





Масштаб 1:10000

Используемые условные знаки и обозначения:

	границы территориальной зоны
	характерная точка границ территориальной зоны

Руководитель БУВО «Нормативно-проектный центр»
 Подпись  Ю.В.Шалыгина Дата « 13 » января 2022г.
 Место для оттиска печати (при наличии) лица, составившего описание местоположения границ объекта





План границ объекта

Лист № 3




Используемые условные знаки и обозначения:

Масштаб 1:10000

- | | |
|---|---|
|  | границы территориальной зоны |
|  | характерная точка границ территориальной зоны |

Руководитель БУВО «Нормативно-проектный центр»

Подпись  Ю.В.Шалыгина Дата « 13 » января 2022г.

Место для оттиска печати (при наличии) лица, составившего описание местоположения границ объекта



ОПИСАНИЕ МЕСТОПОЛОЖЕНИЯ ГРАНИЦ

Зона сельскохозяйственного производства села Верхний Икорец – СХ2/1

(наименование объекта, местоположение границ которого описано
(далее - объект)

Раздел 1

Сведения об объекте		
№ п/п	Характеристики объекта	Описание характеристик
1	2	3
1	Местоположение объекта	Воронежская область, Бобровский муниципальный район, Верхнеикорецкое сельское поселение, село Верхний Икорец
2	Площадь объекта \pm величина погрешности определения площади ($P \pm \Delta P$)	-
3	Иные характеристики объекта	-

Раздел 2

Сведения о местоположении границ объекта					
1. Система координат: МСК - 36, зона 2					
2. Сведения о характерных точках границ объекта					
Обозначение характерных точек границ	Координаты, м		Метод определения координат характерной точки	Средняя квадратическая погрешность положения характерной точки (Mt), м	Описание обозначения точки на местности (при наличии)
	X	Y			
1	2	3	4	5	6
1	462772.85	2131741.12	Картометрический	1.00	-
2	462774.04	2131788.40	Картометрический	1.00	-
3	462831.22	2131926.15	Картометрический	1.00	-
4	462899.07	2132139.76	Картометрический	1.00	-
5	462835.15	2132223.43	Картометрический	1.00	-
6	462735.21	2132255.38	Картометрический	1.00	-
7	462766.98	2132352.66	Картометрический	1.00	-
8	462636.25	2132393.38	Картометрический	1.00	-
9	462576.70	2132187.53	Картометрический	1.00	-
10	462515.57	2131973.58	Картометрический	1.00	-
1	462772.85	2131741.12	Картометрический	1.00	-
11	459306.51	2131309.57	Картометрический	1.00	-
12	459352.13	2131423.33	Картометрический	1.00	-
13	459310.46	2131535.78	Картометрический	1.00	-
14	459302.91	2131527.17	Картометрический	1.00	-
15	459293.73	2131520.53	Картометрический	1.00	-
16	459285.65	2131525.06	Картометрический	1.00	-
17	459270.73	2131516.33	Картометрический	1.00	-
18	459166.27	2131468.85	Картометрический	1.00	-
19	459134.74	2131451.36	Картометрический	1.00	-
20	459136.96	2131445.96	Картометрический	1.00	-
21	459128.62	2131441.48	Картометрический	1.00	-
22	459124.30	2131446.28	Картометрический	1.00	-
23	459111.08	2131439.79	Картометрический	1.00	-
24	459044.87	2131395.50	Картометрический	1.00	-
25	459129.78	2131270.78	Картометрический	1.00	-
26	459239.22	2131274.79	Картометрический	1.00	-
27	459263.60	2131287.39	Картометрический	1.00	-
28	459264.06	2131286.50	Картометрический	1.00	-
29	459277.21	2131293.30	Картометрический	1.00	-
30	459276.75	2131294.19	Картометрический	1.00	-
11	459306.51	2131309.57	Картометрический	1.00	-

1	2	3	4	5	6
31	458838.92	2132293.49	Аналитический	0.10	-
32	458826.00	2132456.11	Аналитический	0.10	-
33	458800.68	2132459.73	Картометрический	1.00	-
34	458756.62	2132459.44	Картометрический	1.00	-
35	458715.61	2132457.67	Картометрический	1.00	-
36	458700.82	2132457.03	Картометрический	1.00	-
37	458674.60	2132455.90	Картометрический	1.00	-
38	458654.38	2132447.77	Картометрический	1.00	-
39	458612.67	2132430.85	Картометрический	1.00	-
40	458599.03	2132421.17	Картометрический	1.00	-
41	458642.94	2132381.16	Картометрический	1.00	-
42	458681.72	2132315.22	Картометрический	1.00	-
43	458701.92	2132248.81	Картометрический	1.00	-
31	458838.92	2132293.49	Картометрический	1.00	-

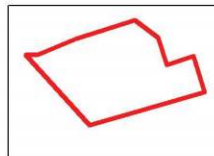
3. Сведения о характерных точках части (частей) границы объекта

Обозначение характерных точек части границы	Координаты, м		Метод определения координат характерной точки	Средняя квадратическая погрешность положения характерной точки (M _t), м	Описание обозначения точки на местности (при наличии)
	X	Y			
1	2	3	4	5	6
Часть №					
-	-	-	-	-	-


План границ объекта

Схема расположения листов плана границ объекта

Лист № 1



Лист № 2



Лист № 3



Масштаб 1:25000

Используемые условные знаки и обозначения:




границы территориальной зоны

Лист № 1

область и номер листа плана границ объекта

Руководитель БУВО «Нормативно-проектный центр»

Подпись  Ю.В. Шалыгина Дата « 13 » января 2022г.

Место для оттиска печати (при наличии) лица, составившего описание местоположения границ объекта





План границ объекта

Лист № 1



Масштаб 1:2000

Используемые условные знаки и обозначения:


-  границы территориальной зоны
-  характерная точка границ территориальной зоны



Руководитель ФГУП «Нормативно-проектный центр»
 Подпись Шальгина Ю.В. Дата « 13 » января 2022г.
 Место для оттиска печати (при наличии) лица, составившего описание местоположения границ объекта

План границ объекта

Лист № 2




Масштаб 1:2000

Используемые условные знаки и обозначения:



границы территориальной зоны



• 11

характерная точка границ территориальной зоны

Руководитель БУВО «Нормативно-проектный центр»

Подпись Ю.В. Шалыгина Ю.В. Шалыгина Дата « 13 » января 2022г.

Место для оттиска печати (при наличии) лица, составившего описание местоположения границ объекта



План границ объекта

Лист № 3




Масштаб 1:2000

Используемые условные знаки и обозначения:



границы территориальной зоны



характерная точка границ территориальной зоны

Руководитель БУВО «Нормативно-проектный центр»

Подпись *Ю.В. Шалыгина* Ю.В. Шалыгина Дата « 13 » января 2022г.

Место для оттиска печати (при наличии) лица, составившего описание местоположения границ объекта



ОПИСАНИЕ МЕСТОПОЛОЖЕНИЯ ГРАНИЦ

Зона рекреационного назначения - объектов отдыха села Верхний Игорец - P1/1

(наименование объекта, местоположение границ которого описано
(далее - объект)

Раздел 1

Сведения об объекте		
№ п/п	Характеристики объекта	Описание характеристик
1	2	3
1	Местоположение объекта	Воронежская область, Бобровский муниципальный район, Верхнеикорецкое сельское поселение, село Верхний Игорец
2	Площадь объекта \pm величина погрешности определения площади ($P \pm \Delta P$)	-
3	Иные характеристики объекта	-

Раздел 2

Сведения о местоположении границ объекта					
1. Система координат: МСК - 36, зона 2					
2. Сведения о характерных точках границ объекта					
Обозначение характерных точек границ	Координаты, м		Метод определения координат характерной точки	Средняя квадратическая погрешность положения характерной точки (M _t), м	Описание обозначения точки на местности (при наличии)
	X	Y			
1	2	3	4	5	6
1	462892.09	2133071.18	Картометрический	1.00	-
2	462888.37	2133146.02	Картометрический	1.00	-
3	462836.78	2133143.46	Картометрический	1.00	-
4	462832.13	2133214.35	Картометрический	1.00	-
5	462885.12	2133215.98	Картометрический	1.00	-
6	462882.13	2133271.35	Картометрический	1.00	-
7	462851.60	2133282.65	Аналитический	0.10	-
8	462813.12	2133285.70	Аналитический	0.10	-
9	462776.04	2133280.54	Аналитический	0.10	-
10	462786.81	2133243.06	Картометрический	1.00	-
11	462792.84	2133165.15	Картометрический	1.00	-
12	462797.04	2133071.18	Картометрический	1.00	-
1	462892.09	2133071.18	Картометрический	1.00	-
13	460778.84	2132426.65	Аналитический	0.10	-
14	460789.38	2132451.94	Аналитический	0.10	-
15	460796.79	2132469.72	Аналитический	0.10	-
16	460777.13	2132518.39	Аналитический	0.10	-
17	460772.33	2132521.70	Аналитический	0.10	-
18	460764.71	2132524.25	Аналитический	0.10	-
19	460722.53	2132517.39	Аналитический	0.10	-
20	460683.71	2132511.14	Аналитический	0.10	-
21	460648.12	2132506.45	Аналитический	0.10	-
22	460643.58	2132504.05	Картометрический	1.00	-
23	460642.03	2132500.87	Картометрический	1.00	-
24	460644.20	2132486.50	Картометрический	1.00	-
25	460654.39	2132451.57	Картометрический	1.00	-
26	460665.55	2132421.68	Картометрический	1.00	-
27	460669.82	2132412.03	Картометрический	1.00	-
28	460670.51	2132410.72	Картометрический	1.00	-
29	460672.83	2132411.36	Аналитический	0.10	-
30	460700.85	2132416.44	Аналитический	0.10	-
31	460695.95	2132443.77	Аналитический	0.10	-
32	460743.71	2132451.29	Аналитический	0.10	-

1	2	3	4	5	6
33	460772.91	2132455.88	Аналитический	0.10	-
13	460778.84	2132426.65	Аналитический	0.10	-
3. Сведения о характерных точках части (частей) границы объекта					
Обозначение характерных точек части границы	Координаты, м		Метод определения координат характерной точки	Средняя квадратическая погрешность положения характерной точки (Mt), м	Описание обозначения точки на местности (при наличии)
	X	Y			
1	2	3	4	5	6
Часть №					
-	-	-	-	-	-

План границ объекта

Схема расположения листов плана границ объекта

Лист № 1



Лист № 2



Масштаб 1:25000

Используемые условные знаки и обозначения:




границы территориальной зоны



Лист № 1

область и номер листа плана границ объекта

Руководитель БУВО «Нормативно-проектный центр»

Подпись  Ю.В.Шалыгина Дата « 13 » января 2022г.

Место для оттиска печати (при наличии) лица, составившего описание местоположения границ объекта





План границ объекта

Лист № 1



Масштаб 1:2000

Используемые условные знаки и обозначения:

	границы территориальной зоны
	характерная точка границ территориальной зоны

Руководитель БУВО «Нормативно-проектный центр»

Подпись Ю.В. Шалыгина Ю.В. Шалыгина Дата « 13 » января 2022г.

Место для оттиска печати (при наличии) лица, составившего описание местоположения границ объекта

План границ объекта

Лист № 2




Масштаб 1:2000

Используемые условные знаки и обозначения:




границы территориальной зоны



характерная точка границ территориальной зоны

Руководитель БУВО «Нормативно-проектный центр»

Подпись  Ю.В. Шалыгина Дата « 13 » января 2022г.

Место для оттиска печати (при наличии) лица, составившего описание местоположения границ объекта



ОПИСАНИЕ МЕСТОПОЛОЖЕНИЯ ГРАНИЦ

Зона природных территорий и защитного озеленения села Верхний Икорец - Р2/1

(наименование объекта, местоположение границ которого описано
(далее - объект)

Раздел 1

Сведения об объекте		
№ п/п	Характеристики объекта	Описание характеристик
1	2	3
1	Местоположение объекта	Воронежская область, Бобровский муниципальный район, Верхнеикорецкое сельское поселение, село Верхний Икорец
2	Площадь объекта \pm величина погрешности определения площади ($P \pm \Delta P$)	-
3	Иные характеристики объекта	-

Раздел 2

Сведения о местоположении границ объекта					
1. Система координат: МСК - 36, зона 2					
2. Сведения о характерных точках границ объекта					
Обозначение характерных точек границ	Координаты, м		Метод определения координат характерной точки	Средняя квадратическая погрешность положения характерной точки (Mt), м	Описание обозначения точки на местности (при наличии)
	X	Y			
1	2	3	4	5	6
1	460390.98	2132659.47	Картометрический	1.00	-
2	460373.64	2132704.22	Картометрический	1.00	-
3	460321.21	2132682.72	Картометрический	1.00	-
4	460297.56	2132674.47	Картометрический	1.00	-
5	460298.97	2132664.75	Картометрический	1.00	-
6	460302.92	2132638.71	Картометрический	1.00	-
7	460351.72	2132641.87	Картометрический	1.00	-
1	460390.98	2132659.47	Картометрический	1.00	-
3. Сведения о характерных точках части (частей) границы объекта					
Обозначение характерных точек части границы	Координаты, м		Метод определения координат характерной точки	Средняя квадратическая погрешность положения характерной точки (Mt), м	Описание обозначения точки на местности (при наличии)
	X	Y			
1	2	3	4	5	6
Часть №					
-	-	-	-	-	-

План границ объекта




Масштаб 1:2000

Используемые условные знаки и обозначения:



границы территориальной зоны



характерная точка границ территориальной зоны

Руководитель БУ ВО «Нормативно-проектный центр»

Подпись Ю.В. Шалыгина Ю.В. Шалыгина Дата « 13 » января 2022г.

Место для оттиска печати (при наличии) лица, составившего описание местоположения границ объекта

ОПИСАНИЕ МЕСТОПОЛОЖЕНИЯ ГРАНИЦ

Зона ритуальных объектов села Верхний Игорец – СН1/1

(наименование объекта, местоположение границ которого описано
(далее - объект)

Раздел 1

Сведения об объекте		
№ п/п	Характеристики объекта	Описание характеристик
1	2	3
1	Местоположение объекта	Воронежская область, Бобровский муниципальный район, Верхнеикорецкое сельское поселение, село Верхний Игорец
2	Площадь объекта \pm величина погрешности определения площади ($P \pm \Delta P$)	-
3	Иные характеристики объекта	-

Раздел 2

Сведения о местоположении границ объекта					
1. Система координат: МСК - 36, зона 2					
2. Сведения о характерных точках границ объекта					
Обозначение характерных точек границ	Координаты, м		Метод определения координат характерной точки	Средняя квадратическая погрешность положения характерной точки (Mt), м	Описание обозначения точки на местности (при наличии)
	X	Y			
1	2	3	4	5	6
1	465382.85	2132912.28	Аналитический	0.10	-
2	465381.93	2132920.59	Аналитический	0.10	-
3	465396.84	2132922.24	Аналитический	0.10	-
4	465409.61	2132933.61	Аналитический	0.10	-
5	465341.29	2133027.98	Аналитический	0.10	-
6	465298.60	2132999.83	Аналитический	0.10	-
7	465305.14	2132992.98	Аналитический	0.10	-
8	465343.53	2132950.14	Аналитический	0.10	-
9	465380.34	2132914.67	Аналитический	0.10	-
1	465382.85	2132912.28	Аналитический	0.10	-
10	460615.50	2132520.44	Картометрический	1.00	-
11	460591.13	2132641.32	Картометрический	1.00	-
12	460586.38	2132665.83	Картометрический	1.00	-
13	460480.26	2132654.31	Картометрический	1.00	-
14	460449.41	2132619.53	Картометрический	1.00	-
15	460475.54	2132499.25	Картометрический	1.00	-
16	460488.99	2132501.06	Картометрический	1.00	-
17	460610.84	2132517.54	Картометрический	1.00	-
10	460615.50	2132520.44	Картометрический	1.00	-
3. Сведения о характерных точках части (частей) границы объекта					
Обозначение характерных точек части границы	Координаты, м		Метод определения координат характерной точки	Средняя квадратическая погрешность положения характерной точки (Mt), м	Описание обозначения точки на местности (при наличии)
	X	Y			
1	2	3	4	5	6
Часть №					
-	-	-	-	-	-


План границ объекта

Схема расположения листов плана границ объекта

Лист № 1



Лист № 2



Масштаб 1:25000

Используемые условные знаки и обозначения:



границы территориальной зоны



границы муниципального образования



область и номер листа плана границ объекта

Руководитель БУВО «Нормативно-проектный центр»

Подпись  Ю.В.Шалыгина Дата « 13 » января 2022г.

Место для оттиска печати (при наличии) лица, составившего описание местоположения границ объекта






План границ объекта

Лист № 1



Масштаб 1:2000

Используемые условные знаки и обозначения:

	границы территориальной зоны
	границы муниципального образования
	характерная точка границ территориальной зоны

Руководитель БУВО «Нормативно-проектный центр»

Подпись  Ю.В.Шалыгина Дата « 13 » января 2022г.

Место для оттиска печати (при наличии) лица, составившего описание местоположения границ объекта



План границ объекта

Лист № 2




Масштаб 1:2000

Используемые условные знаки и обозначения:




границы территориальной зоны



характерная точка границ территориальной зоны

Руководитель БУВО «Нормативно-проектный центр»

Подпись  Ю.В.Шалыгина Дата « 13 » января 2022г.

Место для оттиска печати (при наличии) лица, составившего описание местоположения границ объекта



Приложение №2
к правилам землепользования и застройки
Верхнекорецкого сельского поселения
Бобровского муниципального района
Воронежской области

СВЕДЕНИЯ О ГРАНИЦАХ ТЕРРИТОРИАЛЬНЫХ ЗОН,
СОДЕРЖАЩИЕ ГРАФИЧЕСКОЕ ОПИСАНИЕ МЕСТОПОЛОЖЕНИЯ
ГРАНИЦ ТЕРРИТОРИАЛЬНЫХ ЗОН, ПЕРЕЧЕНЬ КООРДИНАТ
ХАРАКТЕРНЫХ ТОЧЕК ГРАНИЦ ТЕРРИТОРИАЛЬНЫХ ЗОН
ПОСЁЛКА ЗАРЕЧНЫЙ

ОПИСАНИЕ МЕСТОПОЛОЖЕНИЯ ГРАНИЦ

Зона застройки индивидуальными жилыми домами посёлка Заречный – Ж1/2

(наименование объекта, местоположение границ которого описано
(далее - объект)

Раздел 1

Сведения об объекте		
№ п/п	Характеристики объекта	Описание характеристик
1	2	3
1	Местоположение объекта	Воронежская область, Бобровский муниципальный район, Верхнеикорецкое сельское поселение, посёлок Заречный
2	Площадь объекта \pm величина погрешности определения площади ($P \pm \Delta P$)	-
3	Иные характеристики объекта	-

Раздел 2

Сведения о местоположении границ объекта					
1. Система координат: МСК - 36, зона 2					
2. Сведения о характерных точках границ объекта					
Обозначение характерных точек границ	Координаты, м		Метод определения координат характерной точки	Средняя квадратическая погрешность положения характерной точки (Mt), м	Описание обозначения точки на местности (при наличии)
	X	Y			
1	2	3	4	5	6
1	462688.52	2134804.78	Аналитический	0.10	-
2	462706.95	2134952.17	Аналитический	0.10	-
3	462779.60	2135025.02	Аналитический	0.10	-
4	462782.40	2135098.05	Картометрический	1.00	-
5	462724.16	2135089.42	Картометрический	1.00	-
6	462720.72	2135125.44	Картометрический	1.00	-
7	462666.85	2135119.37	Картометрический	1.00	-
8	462673.23	2135067.36	Картометрический	1.00	-
9	462055.21	2134992.03	Картометрический	1.00	-
10	461837.85	2134954.64	Картометрический	1.00	-
11	461753.36	2134932.79	Картометрический	1.00	-
12	461661.09	2134908.93	Картометрический	1.00	-
13	461545.04	2134817.01	Картометрический	1.00	-
14	461438.61	2134707.60	Картометрический	1.00	-
15	461331.66	2134621.97	Картометрический	1.00	-
16	461312.96	2134607.00	Картометрический	1.00	-
17	461300.00	2134635.00	Картометрический	1.00	-
18	461313.04	2134643.17	Картометрический	1.00	-
19	461292.03	2134714.36	Картометрический	1.00	-
20	461122.77	2134670.03	Картометрический	1.00	-
21	461158.32	2134556.33	Картометрический	1.00	-
22	461179.00	2134563.00	Картометрический	1.00	-
23	461192.13	2134530.31	Картометрический	1.00	-
24	461207.62	2134496.50	Картометрический	1.00	-
25	461100.72	2134445.36	Картометрический	1.00	-
26	460977.53	2134405.27	Картометрический	1.00	-
27	460811.35	2134355.30	Картометрический	1.00	-
28	460659.70	2134301.15	Картометрический	1.00	-
29	460511.53	2134221.08	Картометрический	1.00	-
30	460287.20	2134118.10	Картометрический	1.00	-
31	460336.41	2133906.07	Картометрический	1.00	-
32	460351.95	2133914.82	Картометрический	1.00	-
33	460409.06	2133755.31	Картометрический	1.00	-
34	460519.50	2133803.86	Картометрический	1.00	-
35	460567.41	2133815.25	Картометрический	1.00	-

1	2	3	4	5	6
36	460607.19	2133813.72	Картометрический	1.00	-
37	460616.09	2133795.31	Картометрический	1.00	-
38	460586.36	2133765.75	Картометрический	1.00	-
39	460597.67	2133752.49	Картометрический	1.00	-
40	460673.14	2133743.38	Картометрический	1.00	-
41	460692.04	2133765.90	Картометрический	1.00	-
42	460659.20	2133795.55	Картометрический	1.00	-
43	460646.08	2133813.87	Картометрический	1.00	-
44	460665.63	2133879.60	Картометрический	1.00	-
45	460663.59	2133929.53	Картометрический	1.00	-
46	460691.37	2134004.77	Картометрический	1.00	-
47	460711.04	2134065.43	Картометрический	1.00	-
48	460785.33	2134175.76	Картометрический	1.00	-
49	460837.14	2134200.79	Картометрический	1.00	-
50	460858.24	2134226.21	Картометрический	1.00	-
51	460880.74	2134216.30	Картометрический	1.00	-
52	460926.15	2134163.06	Картометрический	1.00	-
53	460946.16	2134097.68	Картометрический	1.00	-
54	460993.25	2134080.18	Картометрический	1.00	-
55	461004.05	2133972.18	Картометрический	1.00	-
56	461025.24	2133985.30	Картометрический	1.00	-
57	461058.59	2134041.22	Картометрический	1.00	-
58	461073.76	2134042.42	Картометрический	1.00	-
59	461090.79	2133998.74	Картометрический	1.00	-
60	461114.76	2133984.04	Картометрический	1.00	-
61	461180.70	2134017.00	Картометрический	1.00	-
62	461229.57	2134058.88	Картометрический	1.00	-
63	461231.92	2134103.88	Картометрический	1.00	-
64	461468.26	2134255.40	Картометрический	1.00	-
65	461517.71	2134308.32	Картометрический	1.00	-
66	461522.10	2134412.74	Картометрический	1.00	-
67	461600.19	2134431.57	Картометрический	1.00	-
68	461742.86	2134618.18	Картометрический	1.00	-
69	461800.93	2134642.75	Картометрический	1.00	-
70	461828.31	2134647.36	Картометрический	1.00	-
71	461910.48	2134594.79	Картометрический	1.00	-
72	461968.11	2134662.57	Картометрический	1.00	-
73	461968.07	2134699.00	Картометрический	1.00	-
74	461980.65	2134705.27	Картометрический	1.00	-
75	462007.81	2134695.10	Картометрический	1.00	-
76	462099.45	2134715.74	Картометрический	1.00	-
77	462143.96	2134763.44	Картометрический	1.00	-
78	462470.40	2134812.81	Картометрический	1.00	-
79	462544.66	2134776.41	Аналитический	0.10	-
80	462660.16	2134783.41	Аналитический	0.10	-
1	462688.52	2134804.78	Аналитический	0.10	-
81	460318.01	2133895.70	Картометрический	1.00	-

1	2	3	4	5	6
82	460263.78	2134127.56	Картометрический	1.00	-
83	460262.16	2134128.27	Картометрический	1.00	-
84	460257.81	2134128.27	Картометрический	1.00	-
85	460256.47	2134135.69	Картометрический	1.00	-
86	460260.58	2134137.31	Картометрический	1.00	-
87	460261.31	2134139.63	Картометрический	1.00	-
88	460246.98	2134206.15	Картометрический	1.00	-
89	460111.08	2134156.90	Картометрический	1.00	-
90	460121.23	2134121.58	Картометрический	1.00	-
91	460111.70	2134095.91	Картометрический	1.00	-
92	459823.43	2133973.00	Картометрический	1.00	-
93	459796.44	2133923.54	Картометрический	1.00	-
94	459775.94	2133947.40	Картометрический	1.00	-
95	459745.94	2134036.71	Картометрический	1.00	-
96	459618.61	2133989.37	Картометрический	1.00	-
97	459683.58	2133903.08	Картометрический	1.00	-
98	459649.18	2133886.76	Картометрический	1.00	-
99	459650.86	2133852.08	Картометрический	1.00	-
100	459706.26	2133798.42	Картометрический	1.00	-
101	459725.40	2133705.72	Картометрический	1.00	-
102	459878.44	2133530.01	Картометрический	1.00	-
103	459933.30	2133533.96	Картометрический	1.00	-
104	459950.30	2133495.40	Картометрический	1.00	-
105	459974.14	2133488.40	Картометрический	1.00	-
106	460015.66	2133554.68	Картометрический	1.00	-
107	460075.75	2133587.56	Картометрический	1.00	-
108	460148.00	2133641.92	Картометрический	1.00	-
109	460158.66	2133690.48	Картометрический	1.00	-
110	460210.42	2133718.06	Картометрический	1.00	-
111	460208.85	2133783.26	Картометрический	1.00	-
112	460224.69	2133827.72	Картометрический	1.00	-
113	460281.05	2133874.89	Картометрический	1.00	-
81	460318.01	2133895.70	Картометрический	1.00	-
114	458862.74	2134032.80	Картометрический	1.00	-
115	458910.13	2134100.92	Картометрический	1.00	-
116	458876.41	2134134.38	Картометрический	1.00	-
117	458914.90	2134151.00	Картометрический	1.00	-
118	458895.68	2134198.66	Картометрический	1.00	-
119	458924.61	2134202.10	Картометрический	1.00	-
120	458917.60	2134252.54	Картометрический	1.00	-
121	458818.19	2134248.48	Картометрический	1.00	-
122	458376.98	2134171.48	Картометрический	1.00	-
123	458372.24	2134208.35	Картометрический	1.00	-
124	458279.62	2134199.64	Картометрический	1.00	-
125	458284.81	2134157.01	Картометрический	1.00	-
126	458314.32	2134160.29	Картометрический	1.00	-
127	458320.60	2134110.48	Картометрический	1.00	-

1	2	3	4	5	6
128	458339.92	2134113.03	Картометрический	1.00	-
129	458387.98	2133886.91	Картометрический	1.00	-
130	458489.45	2133909.76	Картометрический	1.00	-
131	458586.57	2133914.77	Картометрический	1.00	-
132	458648.09	2133966.30	Картометрический	1.00	-
133	458675.24	2133989.06	Картометрический	1.00	-
134	458697.32	2133996.26	Картометрический	1.00	-
135	458770.88	2134020.28	Картометрический	1.00	-
114	458862.74	2134032.80	Картометрический	1.00	-
3. Сведения о характерных точках части (частей) границы объекта					
Обозначение характерных точек части границы	Координаты, м		Метод определения координат характерной точки	Средняя квадратическая погрешность положения характерной точки (Mt), м	Описание обозначения точки на местности (при наличии)
	X	Y			
1	2	3	4	5	6
Часть №					
-	-	-	-	-	-

План границ объекта

Схема расположения листов плана границ объекта



Используемые условные знаки и обозначения:

	границы территориальной зоны
	границы муниципального образования
	область и номер листа плана границ объекта

Руководитель БУВО «Нормативно-проектный центр»

Подпись Ю.В. Шалыгина Дата « 13 » января 2022г.



Место для оттиска печати (при наличии) лица, составившего описание местоположения границ объекта






Масштаб 1:5000

Используемые условные знаки и обозначения:

-  границы территориальной зоны
-  характерная точка границы территориальной зоны

Руководитель БУВО «Нормативно-проектный центр»
Подпись  Ю.В.Шалыгина Дата « 13 » января 2022г.
Место для отрыва (ссылки на файл) плана, составленного описание местоположения границ объекта



План границ объекта

Лист № 2




Масштаб 1:5000

Используемые условные знаки и обозначения:




границы территориальной зоны



характерная точка границ территориальной зоны

Руководитель БУВО «Нормативно-проектный центр»

Подпись  Ю.В.Шалыгина Дата « 13 » января 2022г.

Место для оттиска печати (при наличии) лица, составившего описание местоположения границ объекта



ОПИСАНИЕ МЕСТОПОЛОЖЕНИЯ ГРАНИЦ

Зона улиц, дорог, инженерной и транспортной инфраструктуры
посёлка Заречный – ИТ1/2

(наименование объекта, местоположение границ которого описано
(далее - объект)


Раздел 1

Сведения об объекте		
№ п/п	Характеристики объекта	Описание характеристик
1	2	3
1	Местоположение объекта	Воронежская область, Бобровский муниципальный район, Верхнеикорецкое сельское поселение, посёлок Заречный
2	Площадь объекта \pm величина погрешности определения площади ($P \pm \Delta P$)	-
3	Иные характеристики объекта	-

Сведения о местоположении границ объекта					
1. Система координат: МСК - 36, зона 2					
2. Сведения о характерных точках границ объекта					
Обозначение характерных точек границ	Координаты, м		Метод определения координат характерной точки	Средняя квадратическая погрешность положения характерной точки (Mt), м	Описание обозначения точки на местности (при наличии)
	X	Y			
1	2	3	4	5	6
1	460318.01	2133895.70	Картометрический	1.00	-
2	460324.04	2133899.10	Картометрический	1.00	-
3	460336.41	2133906.07	Картометрический	1.00	-
4	460287.20	2134118.10	Картометрический	1.00	-
5	460280.73	2134145.92	Картометрический	1.00	-
6	460281.42	2134146.74	Картометрический	1.00	-
7	460285.95	2134149.11	Картометрический	1.00	-
8	460284.21	2134157.05	Картометрический	1.00	-
9	460278.79	2134158.07	Картометрический	1.00	-
10	460277.89	2134159.24	Картометрический	1.00	-
11	460269.28	2134201.06	Картометрический	1.00	-
12	460242.76	2134349.48	Картометрический	1.00	-
13	460227.77	2134346.53	Картометрический	1.00	-
14	460256.84	2134209.72	Картометрический	1.00	-
15	460246.98	2134206.15	Картометрический	1.00	-
16	460261.31	2134139.63	Картометрический	1.00	-
17	460260.58	2134137.31	Картометрический	1.00	-
18	460256.47	2134135.69	Картометрический	1.00	-
19	460257.81	2134128.27	Картометрический	1.00	-
20	460262.16	2134128.27	Картометрический	1.00	-
21	460263.78	2134127.56	Картометрический	1.00	-
1	460318.01	2133895.70	Картометрический	1.00	-
3. Сведения о характерных точках части (частей) границы объекта					
Обозначение характерных точек части границы	Координаты, м		Метод определения координат характерной точки	Средняя квадратическая погрешность положения характерной точки (Mt), м	Описание обозначения точки на местности (при наличии)
	X	Y			
1	2	3	4	5	6
Часть №					
-	-	-	-	-	-

Раздел 4

План границ объекта



Масштаб 1:2000

Используемые условные знаки и обозначения:

- границы территориальной зоны
- 1
характерная точка границ территориальной зоны

Руководитель БУВО «Нормативно-проектный центр»

Подпись Ю.В.Шальгина Дата « 13 » января 2022г.

Место для оттиска печати (при наличии) лица, составившего описание местоположения границ объекта



ОПИСАНИЕ МЕСТОПОЛОЖЕНИЯ ГРАНИЦ

Зона сельскохозяйственного использования в границах населенного пункта
посёлка Заречный – СХ1/2

(наименование объекта, местоположение границ которого описано
(далее - объект)

Раздел 1

Сведения об объекте		
№ п/п	Характеристики объекта	Описание характеристик
1	2	3
1	Местоположение объекта	Воронежская область, Бобровский муниципальный район, Верхнеикорецкое сельское поселение, посёлок Заречный
2	Площадь объекта ± величина погрешности определения площади ($P \pm \Delta P$)	-
3	Иные характеристики объекта	-

Раздел 2



Сведения о местоположении границ объекта					
1. Система координат: МСК - 36, зона 2					
2. Сведения о характерных точках границ объекта					
Обозначение характерных точек границ	Координаты, м		Метод определения координат характерной точки	Средняя квадратическая погрешность положения характерной точки (Mt), м	Описание обозначения точки на местности (при наличии)
	X	Y			
1	2	3	4	5	6
1	461207.62	2134496.50	Картометрический	1.00	-
2	461192.13	2134530.31	Картометрический	1.00	-
3	461123.47	2134494.82	Картометрический	1.00	-
4	460909.99	2134476.28	Картометрический	1.00	-
5	460867.48	2134459.34	Картометрический	1.00	-
6	460441.95	2134300.37	Картометрический	1.00	-
7	460391.35	2134269.89	Аналитический	0.10	-
8	460350.86	2134246.19	Аналитический	0.10	-
9	460277.98	2134219.79	Аналитический	0.10	-
10	460256.85	2134318.64	Аналитический	0.10	-
11	460376.41	2134339.76	Аналитический	0.10	-
12	460369.63	2134374.43	Картометрический	1.00	-
13	460242.76	2134349.48	Картометрический	1.00	-
14	460269.28	2134201.06	Картометрический	1.00	-
15	460277.89	2134159.24	Картометрический	1.00	-
16	460278.79	2134158.07	Картометрический	1.00	-
17	460284.21	2134157.05	Картометрический	1.00	-
18	460285.95	2134149.11	Картометрический	1.00	-
19	460281.42	2134146.74	Картометрический	1.00	-
20	460280.73	2134145.92	Картометрический	1.00	-
21	460287.20	2134118.10	Картометрический	1.00	-
22	460511.53	2134221.08	Картометрический	1.00	-
23	460659.70	2134301.15	Картометрический	1.00	-
24	460811.35	2134355.30	Картометрический	1.00	-
25	460977.53	2134405.27	Картометрический	1.00	-
26	461100.72	2134445.36	Картометрический	1.00	-
1	461207.62	2134496.50	Картометрический	1.00	-


3. Сведения о характерных точках части (частей) границы объекта					
Обозначение характерных точек части границы	Координаты, м		Метод определения координат характерной точки	Средняя квадратическая погрешность положения характерной точки (Mt), м	Описание обозначения точки на местности (при наличии)
	X	Y			
1	2	3	4	5	6
Часть №					
-	-	-	-	-	-



Масштаб 1:2000

Используемые условные знаки и обозначения:

-  границы территориальной зоны
-  характерная точка границ территориальной зоны

Руководитель БУВО «Нормативно-проектный центр»
Подпись  Ю.В. Шалыгина Дата « 13 » января 2022г.

Место для оттиска печати (при наличии) лица, составившего описание местоположения границ объекта



ОПИСАНИЕ МЕСТОПОЛОЖЕНИЯ ГРАНИЦ

Зона ритуальных объектов посёлка Заречный – СН1/2

 (наименование объекта, местоположение границ которого описано
 (далее - объект))

Раздел 1

Сведения об объекте		
№ п/п	Характеристики объекта	Описание характеристик
1	2	3
1	Местоположение объекта	Воронежская область, Бобровский муниципальный район, Верхнеикорецкое сельское поселение, посёлок Заречный
2	Площадь объекта \pm величина погрешности определения площади ($P \pm \Delta P$)	-
3	Иные характеристики объекта	-

Раздел 2

Сведения о местоположении границ объекта					
1. Система координат: МСК - 36, зона 2					
2. Сведения о характерных точках границ объекта					
Обозначение характерных точек границ	Координаты, м		Метод определения координат характерной точки	Средняя квадратическая погрешность положения характерной точки (Mt), м	Описание обозначения точки на местности (при наличии)
	X	Y			
1	2	3	4	5	6
1	460391.35	2134269.89	Аналитический	0.10	-
2	460376.41	2134339.76	Аналитический	0.10	-
3	460256.85	2134318.64	Аналитический	0.10	-
4	460277.98	2134219.79	Аналитический	0.10	-
5	460350.86	2134246.19	Аналитический	0.10	-
1	460391.35	2134269.89	Аналитический	0.10	-
3. Сведения о характерных точках части (частей) границы объекта					
Обозначение характерных точек части границы	Координаты, м		Метод определения координат характерной точки	Средняя квадратическая погрешность положения характерной точки (Mt), м	Описание обозначения точки на местности (при наличии)
	X	Y			
1	2	3	4	5	6
Часть №					
-	-	-	-	-	-

План границ объекта

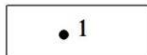


Масштаб 1:2000

Используемые условные знаки и обозначения:




границы территориальной зоны



• 1

характерная точка границ территориальной зоны

Руководитель БУВО «Нормативно-проектный центр»

Подпись  Ю.В.Шалыгина Дата « 13 » января 2022г.

Место для оттиска печати (при наличии) лица, составившего описание местоположения границ объекта



Приложение №3
к правилам землепользования и застройки
Верхнеикорецкого сельского поселения
Бобровского муниципального района
Воронежской области

СВЕДЕНИЯ О ГРАНИЦАХ ТЕРРИТОРИАЛЬНЫХ ЗОН,
СОДЕРЖАЩИЕ ГРАФИЧЕСКОЕ ОПИСАНИЕ МЕСТОПОЛОЖЕНИЯ
ГРАНИЦ ТЕРРИТОРИАЛЬНЫХ ЗОН, ПЕРЕЧЕНЬ КООРДИНАТ
ХАРАКТЕРНЫХ ТОЧЕК ГРАНИЦ ТЕРРИТОРИАЛЬНЫХ ЗОН
ПОСЁЛКА НЕСКУЧНЫЙ

ОПИСАНИЕ МЕСТОПОЛОЖЕНИЯ ГРАНИЦ

Зона застройки индивидуальными жилыми домами посёлка Нескучный – Ж1/3

(наименование объекта, местоположение границ которого описано
(далее - объект)

Раздел 1

Сведения об объекте		
№ п/п	Характеристики объекта	Описание характеристик
1	2	3
1	Местоположение объекта	Воронежская область, Бобровский муниципальный район, Верхнеикорецкое сельское поселение, посёлок Нескучный
2	Площадь объекта \pm величина погрешности определения площади ($P \pm \text{Дельта } P$)	-
3	Иные характеристики объекта	-

Раздел 2

Сведения о местоположении границ объекта					
1. Система координат: МСК - 36, зона 2					
2. Сведения о характерных точках границ объекта					
Обозначение характерных точек границ	Координаты, м		Метод определения координат характерной точки	Средняя квадратическая погрешность положения характерной точки (Mt), м	Описание обозначения точки на местности (при наличии)
	X	Y			
1	2	3	4	5	6
1	456783.73	2130971.07	Картометрический	1.00	-
2	456777.38	2131027.58	Картометрический	1.00	-
3	456678.45	2131025.90	Картометрический	1.00	-
4	456675.71	2131039.18	Картометрический	1.00	-
5	456637.69	2131042.45	Картометрический	1.00	-
6	456584.36	2131043.17	Картометрический	1.00	-
7	456565.99	2131040.85	Картометрический	1.00	-
8	456534.76	2131032.40	Картометрический	1.00	-
9	456490.54	2131018.26	Картометрический	1.00	-
10	456467.37	2131009.81	Картометрический	1.00	-
11	456430.31	2130991.56	Картометрический	1.00	-
12	456406.81	2130979.24	Картометрический	1.00	-
13	456375.21	2130963.73	Картометрический	1.00	-
14	456362.07	2130959.87	Картометрический	1.00	-
15	456354.88	2130958.59	Картометрический	1.00	-
16	456349.81	2130955.08	Картометрический	1.00	-
17	456373.60	2130919.18	Картометрический	1.00	-
18	456364.62	2130913.41	Картометрический	1.00	-
19	456327.99	2130962.74	Картометрический	1.00	-
20	456324.64	2130967.70	Картометрический	1.00	-
21	456315.60	2130967.51	Картометрический	1.00	-
22	456309.65	2130977.28	Картометрический	1.00	-
23	456314.23	2130981.62	Картометрический	1.00	-
24	456313.90	2130989.63	Картометрический	1.00	-
25	456322.61	2130994.37	Картометрический	1.00	-
26	456333.87	2130979.50	Картометрический	1.00	-
27	456347.21	2130970.24	Картометрический	1.00	-
28	456356.75	2130969.51	Картометрический	1.00	-
29	456371.95	2130974.94	Картометрический	1.00	-
30	456400.77	2130991.08	Картометрический	1.00	-
31	456430.63	2131008.01	Картометрический	1.00	-
32	456486.12	2131031.91	Картометрический	1.00	-
33	456537.54	2131049.98	Картометрический	1.00	-
34	456575.15	2131059.03	Картометрический	1.00	-
35	456638.58	2131060.11	Картометрический	1.00	-
36	456673.22	2131055.66	Картометрический	1.00	-

1	2	3	4	5	6
37	456673.21	2131079.33	Картометрический	1.00	-
38	456576.05	2131076.70	Картометрический	1.00	-
39	456500.57	2131058.74	Картометрический	1.00	-
40	456415.54	2131023.46	Картометрический	1.00	-
41	456385.92	2130990.76	Картометрический	1.00	-
42	456321.07	2131074.70	Картометрический	1.00	-
43	456345.52	2131091.32	Картометрический	1.00	-
44	456212.49	2131286.56	Картометрический	1.00	-
45	456214.51	2131346.00	Картометрический	1.00	-
46	456211.11	2131420.57	Картометрический	1.00	-
47	456174.26	2131474.78	Картометрический	1.00	-
48	456148.83	2131554.78	Картометрический	1.00	-
49	456048.49	2131726.23	Картометрический	1.00	-
50	455992.56	2131694.31	Картометрический	1.00	-
51	455972.74	2131701.01	Аналитический	0.10	-
52	455969.00	2131695.79	Аналитический	0.10	-
53	455962.42	2131686.59	Аналитический	0.10	-
54	455961.83	2131681.36	Аналитический	0.10	-
55	455959.88	2131664.19	Аналитический	0.10	-
56	455955.80	2131658.00	Аналитический	0.10	-
57	455952.61	2131653.15	Аналитический	0.10	-
58	455940.72	2131643.45	Аналитический	0.10	-
59	455926.37	2131629.52	Аналитический	0.10	-
60	455913.49	2131611.61	Аналитический	0.10	-
61	455914.39	2131604.24	Аналитический	0.10	-
62	455916.10	2131593.84	Аналитический	0.10	-
63	455917.61	2131584.65	Аналитический	0.10	-
64	455919.01	2131576.12	Аналитический	0.10	-
65	455920.30	2131568.25	Аналитический	0.10	-
66	455921.35	2131561.82	Аналитический	0.10	-
67	455922.78	2131553.12	Аналитический	0.10	-
68	455924.35	2131543.58	Аналитический	0.10	-
69	455923.00	2131521.87	Аналитический	0.10	-
70	455922.13	2131517.85	Аналитический	0.10	-
71	455924.29	2131501.97	Аналитический	0.10	-
72	455952.50	2131406.66	Аналитический	0.10	-
73	455961.68	2131367.87	Аналитический	0.10	-
74	455968.65	2131328.62	Аналитический	0.10	-
75	455969.67	2131310.98	Аналитический	0.10	-
76	455961.10	2131305.19	Аналитический	0.10	-
77	455896.34	2131296.83	Аналитический	0.10	-
78	455871.65	2131280.08	Аналитический	0.10	-
79	455824.86	2131242.18	Аналитический	0.10	-
80	455810.74	2131230.74	Аналитический	0.10	-
81	455741.45	2131235.25	Аналитический	0.10	-
82	455724.10	2131236.28	Аналитический	0.10	-
83	455731.12	2131289.65	Аналитический	0.10	-

1	2	3	4	5	6
84	455667.05	2131274.06	Аналитический	0.10	-
85	455631.05	2131265.30	Аналитический	0.10	-
86	455626.66	2131274.84	Аналитический	0.10	-
87	455616.54	2131156.09	Аналитический	0.10	-
88	455609.41	2131158.59	Аналитический	0.10	-
89	455605.80	2131163.30	Аналитический	0.10	-
90	455603.68	2131171.27	Аналитический	0.10	-
91	455604.08	2131186.41	Аналитический	0.10	-
92	455606.54	2131205.37	Аналитический	0.10	-
93	455607.24	2131217.95	Аналитический	0.10	-
94	455607.05	2131221.17	Аналитический	0.10	-
95	455605.72	2131224.97	Аналитический	0.10	-
96	455614.04	2131265.82	Аналитический	0.10	-
97	455609.07	2131297.47	Аналитический	0.10	-
98	455544.53	2131299.62	Аналитический	0.10	-
99	455543.85	2131305.31	Аналитический	0.10	-
100	455540.14	2131344.48	Картометрический	1.00	-
101	455479.94	2131380.97	Картометрический	1.00	-
102	455405.10	2131276.62	Картометрический	1.00	-
103	455372.57	2131129.03	Картометрический	1.00	-
104	455308.65	2130976.79	Картометрический	1.00	-
105	455309.98	2130813.60	Картометрический	1.00	-
106	455317.46	2130745.32	Картометрический	1.00	-
107	455373.09	2130728.87	Картометрический	1.00	-
108	455444.98	2130727.41	Картометрический	1.00	-
109	455454.79	2130678.07	Аналитический	0.10	-
110	455466.78	2130620.45	Картометрический	1.00	-
111	455866.37	2130644.50	Аналитический	0.10	-
112	455908.67	2130647.38	Аналитический	0.10	-
113	455960.92	2130650.93	Аналитический	0.10	-
114	455997.22	2130652.92	Аналитический	0.10	-
115	456020.58	2130654.62	Аналитический	0.10	-
116	456044.01	2130656.41	Аналитический	0.10	-
117	456068.95	2130658.28	Аналитический	0.10	-
118	456057.83	2130710.55	Картометрический	1.00	-
119	456209.42	2130742.22	Картометрический	1.00	-
120	456350.46	2130788.52	Картометрический	1.00	-
121	456380.80	2130818.90	Картометрический	1.00	-
122	456414.61	2130837.53	Картометрический	1.00	-
123	456439.80	2130781.16	Картометрический	1.00	-
124	456519.75	2130809.95	Картометрический	1.00	-
125	456543.69	2130778.60	Картометрический	1.00	-
126	456567.88	2130788.02	Картометрический	1.00	-
127	456586.76	2130851.53	Картометрический	1.00	-
128	456631.69	2130824.40	Картометрический	1.00	-
129	456688.81	2130846.92	Картометрический	1.00	-
130	456661.54	2130913.08	Картометрический	1.00	-
131	456714.97	2130942.33	Картометрический	1.00	-
132	456728.67	2130960.83	Картометрический	1.00	-

1	2	3	4	5	6
1	456783.73	2130971.07	Картометрический	1.00	-
3. Сведения о характерных точках части (частей) границы объекта					
Обозначение характерных точек части границы	Координаты, м		Метод определения координат характерной точки	Средняя квадратическая погрешность положения характерной точки (Mt), м	Описание обозначения точки на местности (при наличии)
	X	Y			
1	2	3	4	5	6
Часть №					
-	-	-	-	-	-



Масштаб 1:5000

Используемые условные знаки и обозначения:

- границы территориальной зоны
- границы муниципального образования
- 1 характерная точка границ территориальной зоны

Руководитель ЕУВО «Нормативно-проектный центр»
Подпись *Ю.В. Шалыгина* Ю.В. Шалыгина Дата « 13 » января 2022г.
Место для отложения печати (при наличии) лица, составившего описание местоположения границ объекта



ОПИСАНИЕ МЕСТОПОЛОЖЕНИЯ ГРАНИЦ

Зона улиц, дорог, инженерной и транспортной инфраструктуры
посёлка Нескучный – ИТ1/3

(наименование объекта, местоположение границ которого описано
(далее - объект)

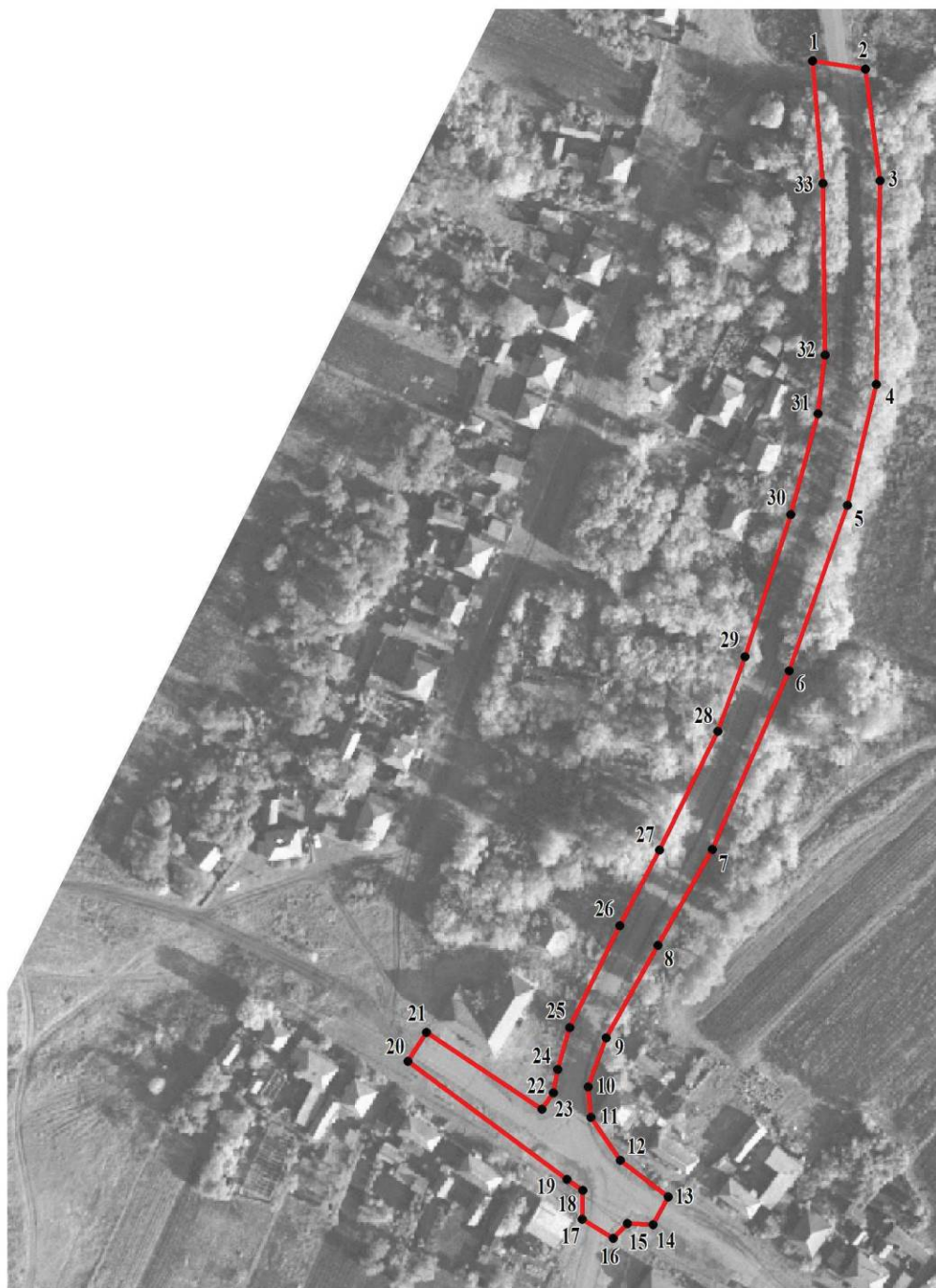
Раздел 1

Сведения об объекте		
№ п/п	Характеристики объекта	Описание характеристик
1	2	3
1	Местоположение объекта	Воронежская область, Бобровский муниципальный район, Верхнеикорецкое сельское поселение, посёлок Нескучный
2	Площадь объекта \pm величина погрешности определения площади ($P \pm \Delta P$)	-
3	Иные характеристики объекта	-

Сведения о местоположении границ объекта					
1. Система координат: МСК - 36, зона 2					
2. Сведения о характерных точках границ объекта					
Обозначение характерных точек границ	Координаты, м		Метод определения координат характерной точки	Средняя квадратическая погрешность положения характерной точки (M _t), м	Описание обозначения точки на местности (при наличии)
	X	Y			
1	2	3	4	5	6
1	456675.71	2131039.18	Картометрический	1.00	-
2	456673.22	2131055.66	Картометрический	1.00	-
3	456638.58	2131060.11	Картометрический	1.00	-
4	456575.15	2131059.03	Картометрический	1.00	-
5	456537.54	2131049.98	Картометрический	1.00	-
6	456486.12	2131031.91	Картометрический	1.00	-
7	456430.63	2131008.01	Картометрический	1.00	-
8	456400.77	2130991.08	Картометрический	1.00	-
9	456371.95	2130974.94	Картометрический	1.00	-
10	456356.75	2130969.51	Картометрический	1.00	-
11	456347.21	2130970.24	Картометрический	1.00	-
12	456333.87	2130979.50	Картометрический	1.00	-
13	456322.61	2130994.37	Картометрический	1.00	-
14	456313.90	2130989.63	Картометрический	1.00	-
15	456314.23	2130981.62	Картометрический	1.00	-
16	456309.65	2130977.28	Картометрический	1.00	-
17	456315.60	2130967.51	Картометрический	1.00	-
18	456324.64	2130967.70	Картометрический	1.00	-
19	456327.99	2130962.74	Картометрический	1.00	-
20	456364.62	2130913.41	Картометрический	1.00	-
21	456373.60	2130919.18	Картометрический	1.00	-
22	456349.81	2130955.08	Картометрический	1.00	-
23	456354.88	2130958.59	Картометрический	1.00	-
24	456362.07	2130959.87	Картометрический	1.00	-
25	456375.21	2130963.73	Картометрический	1.00	-
26	456406.81	2130979.24	Картометрический	1.00	-
27	456430.31	2130991.56	Картометрический	1.00	-
28	456467.37	2131009.81	Картометрический	1.00	-
29	456490.54	2131018.26	Картометрический	1.00	-
30	456534.76	2131032.40	Картометрический	1.00	-
31	456565.99	2131040.85	Картометрический	1.00	-
32	456584.36	2131043.17	Картометрический	1.00	-
33	456637.69	2131042.45	Картометрический	1.00	-
1	456675.71	2131039.18	Картометрический	1.00	-

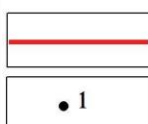
3. Сведения о характерных точках части (частей) границы объекта					
Обозначение характерных точек части границы	Координаты, м		Метод определения координат характерной точки	Средняя квадратическая погрешность положения характерной точки (Mt), м	Описание обозначения точки на местности (при наличии)
	X	Y			
1	2	3	4	5	6
Часть №					
-	-	-	-	-	-

План границ объекта



Масштаб 1:2000

Используемые условные знаки и обозначения:



— границы территориальной зоны

• 1 характерная точка границ территориальной зоны

Руководитель БУВО «Нормативно-проектный центр»

Подпись *Ю.В. Шалыгина* Ю.В. Шалыгина Дата « 13 » января 2022г.

Место для оттиска печати (при наличии) лица, составившего описание местоположения границ объекта

ОПИСАНИЕ МЕСТОПОЛОЖЕНИЯ ГРАНИЦ

Зона сельскохозяйственного использования в границах населенного пункта
посёлка Нескучный – СХ1/3

(наименование объекта, местоположение границ которого описано
(далее - объект)

Раздел 1

Сведения об объекте		
№ п/п	Характеристики объекта	Описание характеристик
1	2	3
1	Местоположение объекта	Воронежская область, Бобровский муниципальный район, Верхнеикорецкое сельское поселение, посёлок Нескучный
2	Площадь объекта \pm величина погрешности определения площади ($P \pm \Delta P$)	-
3	Иные характеристики объекта	-

Раздел 2

Сведения о местоположении границ объекта					
1. Система координат: МСК - 36, зона 2					
2. Сведения о характерных точках границ объекта					
Обозначение характерных точек границ	Координаты, м		Метод определения координат характерной точки	Средняя квадратическая погрешность положения характерной точки (Mt), м	Описание обозначения точки на местности (при наличии)
	X	Y			
1	2	3	4	5	6
1	456270.10	2130475.71	Картометрический	1.00	-
2	456266.25	2130603.53	Аналитический	0.10	-
3	456265.47	2130629.59	Аналитический	0.10	-
4	456274.20	2130637.81	Аналитический	0.10	-
5	456272.78	2130728.20	Аналитический	0.10	-
6	456328.21	2130730.68	Аналитический	0.10	-
7	456352.95	2130731.78	Аналитический	0.10	-
8	456345.71	2130751.12	Аналитический	0.10	-
9	456350.46	2130788.52	Аналитический	0.10	-
10	456209.42	2130742.22	Аналитический	0.10	-
11	456057.83	2130710.55	Аналитический	0.10	-
12	456068.95	2130658.28	Аналитический	0.10	-
13	456044.01	2130656.41	Аналитический	0.10	-
14	456020.58	2130654.62	Аналитический	0.10	-
15	455997.22	2130652.92	Аналитический	0.10	-
16	455960.92	2130650.93	Аналитический	0.10	-
17	455908.67	2130647.38	Аналитический	0.10	-
18	455866.37	2130644.50	Аналитический	0.10	-
19	455466.78	2130620.45	Картометрический	1.00	-
20	455476.08	2130575.41	Аналитический	0.10	-
21	455506.18	2130430.19	Картометрический	1.00	-
22	455521.74	2130404.04	Аналитический	0.10	-
23	455703.65	2130426.51	Аналитический	0.10	-
24	456005.43	2130469.57	Аналитический	0.10	-
25	456084.55	2130485.94	Аналитический	0.10	-
26	456092.40	2130480.59	Аналитический	0.10	-
27	456108.61	2130469.56	Картометрический	1.00	-
28	456146.72	2130393.30	Картометрический	1.00	-
29	456152.27	2130397.59	Картометрический	1.00	-
30	456171.53	2130413.32	Картометрический	1.00	-
31	456176.44	2130416.74	Картометрический	1.00	-
32	456195.70	2130433.53	Аналитический	0.10	-
33	456203.65	2130443.80	Картометрический	1.00	-
34	456213.77	2130456.88	Аналитический	0.10	-

1	2	3	4	5	6
35	456235.49	2130468.44	Картометрический	1.00	-
1	456270.10	2130475.71	Картометрический	1.00	-
36	455924.35	2131543.58	Аналитический	0.10	-
37	455922.78	2131553.12	Аналитический	0.10	-
38	455921.35	2131561.82	Аналитический	0.10	-
39	455920.30	2131568.25	Аналитический	0.10	-
40	455919.01	2131576.12	Аналитический	0.10	-
41	455917.61	2131584.65	Аналитический	0.10	-
42	455916.10	2131593.84	Аналитический	0.10	-
43	455914.39	2131604.24	Аналитический	0.10	-
44	455913.49	2131611.61	Аналитический	0.10	-
45	455926.37	2131629.52	Аналитический	0.10	-
46	455940.72	2131643.45	Аналитический	0.10	-
47	455952.61	2131653.15	Аналитический	0.10	-
48	455955.80	2131658.00	Аналитический	0.10	-
49	455959.88	2131664.19	Аналитический	0.10	-
50	455961.83	2131681.36	Аналитический	0.10	-
51	455962.42	2131686.59	Аналитический	0.10	-
52	455969.00	2131695.79	Аналитический	0.10	-
53	455972.74	2131701.01	Аналитический	0.10	-
54	455992.56	2131694.31	Картометрический	1.00	-
55	455952.00	2131729.79	Картометрический	1.00	-
56	455930.03	2131765.73	Картометрический	1.00	-
57	455935.36	2131791.32	Картометрический	1.00	-
58	455934.22	2131841.34	Картометрический	1.00	-
59	455907.30	2131908.55	Аналитический	0.10	-
60	455819.78	2131779.14	Аналитический	0.10	-
61	455808.08	2131733.65	Аналитический	0.10	-
62	455784.30	2131703.61	Аналитический	0.10	-
63	455736.36	2131692.25	Аналитический	0.10	-
64	455713.74	2131676.80	Аналитический	0.10	-
65	455682.23	2131655.28	Аналитический	0.10	-
66	455558.02	2131576.72	Аналитический	0.10	-
67	455510.55	2131537.14	Аналитический	0.10	-
68	455454.35	2131490.30	Аналитический	0.10	-
69	455387.08	2131434.23	Аналитический	0.10	-
70	455295.37	2131229.20	Аналитический	0.10	-
71	455291.29	2131185.84	Аналитический	0.10	-
72	455193.73	2130940.80	Аналитический	0.10	-
73	455195.66	2130907.38	Картометрический	1.00	-
74	455196.01	2130901.36	Картометрический	1.00	-
75	455200.74	2130819.65	Картометрический	1.00	-
76	455235.27	2130812.25	Картометрический	1.00	-
77	455309.98	2130813.60	Картометрический	1.00	-
78	455308.65	2130976.79	Картометрический	1.00	-
79	455372.57	2131129.03	Картометрический	1.00	-
80	455405.10	2131276.62	Картометрический	1.00	-

1	2	3	4	5	6
81	455479.94	2131380.97	Картометрический	1.00	-
82	455540.14	2131344.48	Картометрический	1.00	-
83	455543.85	2131305.31	Аналитический	0.10	-
84	455544.53	2131299.62	Аналитический	0.10	-
85	455609.07	2131297.47	Аналитический	0.10	-
86	455614.04	2131265.82	Аналитический	0.10	-
87	455605.72	2131224.97	Аналитический	0.10	-
88	455607.05	2131221.17	Аналитический	0.10	-
89	455607.24	2131217.95	Аналитический	0.10	-
90	455606.54	2131205.37	Аналитический	0.10	-
91	455604.08	2131186.41	Аналитический	0.10	-
92	455603.68	2131171.27	Аналитический	0.10	-
93	455605.80	2131163.30	Аналитический	0.10	-
94	455609.41	2131158.59	Аналитический	0.10	-
95	455616.54	2131156.09	Аналитический	0.10	-
96	455626.66	2131274.84	Аналитический	0.10	-
97	455611.71	2131307.33	Аналитический	0.10	-
98	455597.73	2131382.73	Аналитический	0.10	-
99	455685.11	2131445.87	Аналитический	0.10	-
100	455815.42	2131510.90	Аналитический	0.10	-
101	455873.96	2131533.09	Аналитический	0.10	-
36	455924.35	2131543.58	Аналитический	0.10	-

3. Сведения о характерных точках части (частей) границы объекта

Обозначение характерных точек части границы	Координаты, м		Метод определения координат характерной точки	Средняя квадратическая погрешность положения характерной точки (Mt), м	Описание обозначения точки на местности (при наличии)
	X	Y			
1	2	3	4	5	6
Часть №					
-	-	-	-	-	-

План границ объекта



Используемые условные знаки и обозначения:

-  границы территориальной зоны
-  границы муниципального образования
-  характерная точка границ территориальной зоны

Масштаб 1:5000

Руководитель БУВО «Нормативно-проектный центр»
 Подпись Ю. В. Шальгина Дата « 13 » января 2022г.
 Место для отбора печати (при наличии) лица, составившего описание местоположения границ объекта



ОПИСАНИЕ МЕСТОПОЛОЖЕНИЯ ГРАНИЦ

Зона сельскохозяйственного производства посёлка Нескучный– СХ2/3

(наименование объекта, местоположение границ которого описано
(далее - объект)

Раздел 1

Сведения об объекте		
№ п/п	Характеристики объекта	Описание характеристик
1	2	3
1	Местоположение объекта	Воронежская область, Бобровский муниципальный район, Верхнеикорецкое сельское поселение, посёлок Нескучный
2	Площадь объекта \pm величина погрешности определения площади ($P \pm \Delta P$)	-
3	Иные характеристики объекта	-

Раздел 2

Сведения о местоположении границ объекта					
1. Система координат: МСК - 36, зона 2					
2. Сведения о характерных точках границ объекта					
Обозначение характерных точек границ	Координаты, м		Метод определения координат характерной точки	Средняя квадратическая погрешность положения характерной точки (Mt), м	Описание обозначения точки на местности (при наличии)
	X	Y			
1	2	3	4	5	6
1	456323.75	2130491.82	Аналитический	0.10	-
2	456336.58	2130522.68	Аналитический	0.10	-
3	456351.23	2130547.64	Аналитический	0.10	-
4	456380.39	2130603.51	Аналитический	0.10	-
5	456383.17	2130629.88	Аналитический	0.10	-
6	456371.84	2130681.35	Аналитический	0.10	-
7	456352.95	2130731.78	Аналитический	0.10	-
8	456328.21	2130730.68	Аналитический	0.10	-
9	456272.78	2130728.20	Аналитический	0.10	-
10	456274.20	2130637.81	Аналитический	0.10	-
11	456265.47	2130629.59	Аналитический	0.10	-
12	456266.25	2130603.53	Аналитический	0.10	-
13	456270.10	2130475.71	Аналитический	0.10	-
14	456308.71	2130483.82	Аналитический	0.10	-
1	456323.75	2130491.82	Аналитический	0.10	-
3. Сведения о характерных точках части (частей) границы объекта					
Обозначение характерных точек части границы	Координаты, м		Метод определения координат характерной точки	Средняя квадратическая погрешность положения характерной точки (Mt), м	Описание обозначения точки на местности (при наличии)
	X	Y			
1	2	3	4	5	6
Часть №					
-	-	-	-	-	-

План границ объекта




Масштаб 1:2000

Используемые условные знаки и обозначения:



границы территориальной зоны



характерная точка границ территориальной зоны

Руководитель БУВО «Нормативно-проектный центр»

Подпись Ю.В.Шалыгина Ю.В.Шалыгина Дата « 13 » января 2022г.

Место для оттиска печати (при наличии) лица, составившего описание местоположения границ объекта



ОПИСАНИЕ МЕСТОПОЛОЖЕНИЯ ГРАНИЦ

Зона животноводства посёлка Нескучный – СХ3/3

(наименование объекта, местоположение границ которого описано
(далее - объект)

Раздел 1

Сведения об объекте		
№ п/п	Характеристики объекта	Описание характеристик
1	2	3
1	Местоположение объекта	Воронежская область, Бобровский муниципальный район, Верхнеикорецкое сельское поселение, посёлок Нескучный
2	Площадь объекта \pm величина погрешности определения площади ($P \pm \Delta P$)	-
3	Иные характеристики объекта	-

Раздел 2

Сведения о местоположении границ объекта					
1. Система координат: МСК - 36, зона 2					
2. Сведения о характерных точках границ объекта					
Обозначение характерных точек границ	Координаты, м		Метод определения координат характерной точки	Средняя квадратическая погрешность положения характерной точки (Mt), м	Описание обозначения точки на местности (при наличии)
	X	Y			
1	2	3	4	5	6
1	455961.10	2131305.19	Аналитический	0.10	-
2	455969.67	2131310.98	Аналитический	0.10	-
3	455968.65	2131328.62	Аналитический	0.10	-
4	455961.68	2131367.87	Аналитический	0.10	-
5	455952.50	2131406.66	Аналитический	0.10	-
6	455924.29	2131501.97	Аналитический	0.10	-
7	455922.13	2131517.85	Аналитический	0.10	-
8	455923.00	2131521.87	Аналитический	0.10	-
9	455924.35	2131543.58	Аналитический	0.10	-
10	455873.96	2131533.09	Аналитический	0.10	-
11	455815.42	2131510.90	Аналитический	0.10	-
12	455685.11	2131445.87	Аналитический	0.10	-
13	455597.73	2131382.73	Аналитический	0.10	-
14	455611.71	2131307.33	Аналитический	0.10	-
15	455626.66	2131274.84	Аналитический	0.10	-
16	455631.05	2131265.30	Аналитический	0.10	-
17	455667.05	2131274.06	Аналитический	0.10	-
18	455731.12	2131289.65	Аналитический	0.10	-
19	455724.10	2131236.28	Аналитический	0.10	-
20	455741.45	2131235.25	Аналитический	0.10	-
21	455810.74	2131230.74	Аналитический	0.10	-
22	455824.86	2131242.18	Аналитический	0.10	-
23	455871.65	2131280.08	Аналитический	0.10	-
24	455896.34	2131296.83	Аналитический	0.10	-
1	455961.10	2131305.19	Аналитический	0.10	-
3. Сведения о характерных точках части (частей) границы объекта					
Обозначение характерных точек части границы	Координаты, м		Метод определения координат характерной точки	Средняя квадратическая погрешность положения характерной точки (Mt), м	Описание обозначения точки на местности (при наличии)
	X	Y			
1	2	3	4	5	6
Часть №					
-	-	-	-	-	-

План границ объекта




Масштаб 1:2000

Используемые условные знаки и обозначения:



границы территориальной зоны



характерная точка границ территориальной зоны

Руководитель БУВО «Нормативно-проектный центр»

Подпись Ю.В. Шалыгина Ю.В. Шалыгина Дата « 13 » января 2022г.

Место для оттиска печати (при наличии) лица, составившего описание местоположения границ объекта



Приложение №4
к правилам землепользования и застройки
Верхнеикорецкого сельского поселения
Бобровского муниципального района
Воронежской области

СВЕДЕНИЯ О ГРАНИЦАХ ТЕРРИТОРИАЛЬНЫХ ЗОН,
СОДЕРЖАЩИЕ ГРАФИЧЕСКОЕ ОПИСАНИЕ МЕСТОПОЛОЖЕНИЯ
ГРАНИЦ ТЕРРИТОРИАЛЬНЫХ ЗОН, ПЕРЕЧЕНЬ КООРДИНАТ
ХАРАКТЕРНЫХ ТОЧЕК ГРАНИЦ ТЕРРИТОРИАЛЬНЫХ ЗОН,
РАСПОЛОЖЕННЫХ ЗА ГРАНИЦАМИ НАСЕЛЕННЫХ ПУНКТОВ НА
ТЕРРИТОРИИ ВЕРХНЕИКОРЕЦКОГО СЕЛЬСКОГО ПОСЕЛЕНИЯ

ОПИСАНИЕ МЕСТОПОЛОЖЕНИЯ ГРАНИЦ

Зона улиц, дорог, инженерной и транспортной инфраструктуры за границами населенных пунктов – ИТ1

(наименование объекта, местоположение границ которого описано
(далее - объект)

Раздел 1

Сведения об объекте		
№ п/п	Характеристики объекта	Описание характеристик
1	2	3
1	Местоположение объекта	Воронежская область, Бобровский муниципальный район, Верхнеикорецкое сельское поселение
2	Площадь объекта \pm величина погрешности определения площади ($P \pm \Delta P$)	-
3	Иные характеристики объекта	-

Раздел 2

Сведения о местоположении границ объекта					
1. Система координат: МСК - 36, зона 2					
2. Сведения о характерных точках границ объекта					
Обозначение характерных точек границ	Координаты, м		Метод определения координат характерной точки	Средняя квадратическая погрешность положения характерной точки (Mt), м	Описание обозначения точки на местности (при наличии)
	X	Y			
1	2	3	4	5	6
1	468381.59	2133319.98	Аналитический	0.50	-
2	468379.62	2133330.20	Аналитический	0.50	-
3	468377.66	2133340.40	Аналитический	0.20	-
4	468336.61	2133333.94	Аналитический	0.20	-
5	468280.43	2133325.10	Аналитический	0.20	-
6	468241.85	2133319.03	Аналитический	0.20	-
7	468187.46	2133309.77	Аналитический	0.20	-
8	468139.41	2133301.58	Аналитический	0.20	-
9	468089.36	2133293.06	Аналитический	0.20	-
10	468048.67	2133286.13	Аналитический	0.20	-
11	467994.68	2133276.93	Аналитический	0.20	-
12	467952.89	2133269.82	Аналитический	0.20	-
13	467896.03	2133260.13	Аналитический	0.20	-
14	467853.19	2133252.84	Аналитический	0.20	-
15	467795.19	2133242.96	Аналитический	0.20	-
16	467729.99	2133231.85	Аналитический	0.20	-
17	467677.44	2133222.90	Аналитический	0.20	-
18	467627.46	2133214.39	Аналитический	0.20	-
19	467587.04	2133207.51	Аналитический	0.20	-
20	467550.09	2133201.21	Аналитический	0.20	-
21	467495.95	2133195.23	Аналитический	0.20	-
22	467444.15	2133189.51	Аналитический	0.20	-
23	467409.84	2133185.72	Аналитический	0.20	-
24	467366.37	2133176.95	Аналитический	0.20	-
25	467313.93	2133164.16	Аналитический	0.20	-
26	467272.51	2133154.05	Аналитический	0.20	-
27	467260.69	2133151.17	Аналитический	0.20	-
28	467239.97	2133146.16	Аналитический	0.10	-
29	467268.65	2133141.82	Аналитический	0.10	-
30	467262.98	2133140.44	Аналитический	0.10	-
31	467205.55	2133126.55	Аналитический	0.10	-
32	467101.36	2133095.36	Аналитический	0.10	-
33	466936.67	2133046.24	Аналитический	0.10	-
34	466399.15	2132885.34	Аналитический	0.10	-

1	2	3	4	5	6
35	466376.55	2132878.68	Аналитический	0.10	-
36	465852.05	2132724.05	Аналитический	0.10	-
37	465788.69	2132709.61	Аналитический	0.10	-
38	465753.47	2132697.35	Аналитический	0.10	-
39	465716.27	2132689.29	Аналитический	0.10	-
40	465653.87	2132680.21	Аналитический	0.10	-
41	465593.69	2132677.02	Аналитический	0.10	-
42	465413.13	2132677.06	Аналитический	0.10	-
43	465350.13	2132670.83	Аналитический	0.10	-
44	465250.34	2132652.28	Аналитический	0.10	-
45	465212.62	2132633.48	Аналитический	0.10	-
46	465130.02	2132589.67	Аналитический	0.10	-
47	465075.04	2132544.38	Аналитический	0.10	-
48	465033.03	2132503.81	Аналитический	0.10	-
49	464830.20	2132307.92	Аналитический	0.10	-
50	464801.85	2132283.70	Аналитический	0.10	-
51	464754.68	2132249.20	Аналитический	0.10	-
52	464700.76	2132216.72	Аналитический	0.10	-
53	464649.31	2132191.92	Аналитический	0.10	-
54	464608.20	2132176.32	Аналитический	0.10	-
55	464549.79	2132160.53	Аналитический	0.10	-
56	464494.52	2132149.88	Аналитический	0.10	-
57	464434.64	2132147.20	Аналитический	0.10	-
58	464328.28	2132157.54	Аналитический	0.10	-
59	464312.75	2132159.49	Аналитический	0.10	-
60	464127.53	2132186.14	Аналитический	0.10	-
61	464058.48	2132196.06	Аналитический	0.10	-
62	464017.42	2132202.74	Аналитический	0.10	-
63	463991.79	2132206.91	Аналитический	0.10	-
64	463912.93	2132240.21	Аналитический	0.10	-
65	463776.86	2132310.89	Аналитический	0.10	-
66	463670.80	2132367.27	Аналитический	0.10	-
67	463595.29	2132413.93	Аналитический	0.10	-
68	463580.84	2132426.28	Аналитический	0.10	-
69	463570.36	2132437.35	Аналитический	0.10	-
70	463550.51	2132460.94	Аналитический	0.10	-
71	463537.83	2132480.91	Аналитический	0.10	-
72	463529.24	2132475.57	Аналитический	0.10	-
73	463532.07	2132470.29	Аналитический	0.50	-
74	463545.65	2132449.88	Аналитический	0.50	-
75	463563.89	2132428.11	Аналитический	0.50	-
76	463574.37	2132417.04	Аналитический	0.50	-
77	463588.82	2132404.69	Аналитический	0.50	-
78	463591.30	2132402.63	Аналитический	0.50	-
79	463592.88	2132401.31	Аналитический	0.50	-
80	463593.84	2132399.01	Аналитический	0.50	-
81	463599.56	2132395.81	Аналитический	0.50	-
82	463608.16	2132394.29	Аналитический	0.50	-

1	2	3	4	5	6
83	463636.37	2132376.89	Аналитический	0.50	-
84	463665.06	2132359.16	Аналитический	0.50	-
85	463716.60	2132331.76	Аналитический	0.50	-
86	463771.11	2132302.78	Аналитический	0.50	-
87	463827.38	2132273.56	Аналитический	0.50	-
88	463874.26	2132249.20	Аналитический	0.50	-
89	463907.18	2132232.10	Аналитический	0.50	-
90	463945.77	2132214.52	Аналитический	0.50	-
91	463989.47	2132194.61	Аналитический	0.50	-
92	464048.23	2132187.86	Аналитический	0.50	-
93	464052.56	2132186.84	Аналитический	0.50	-
94	464054.55	2132184.72	Аналитический	0.50	-
95	464065.71	2132183.27	Аналитический	0.50	-
96	464068.79	2132184.75	Аналитический	0.50	-
97	464126.16	2132176.49	Аналитический	0.50	-
98	464178.38	2132169.00	Аналитический	0.50	-
99	464226.85	2132162.05	Аналитический	0.50	-
100	464276.33	2132154.95	Аналитический	0.50	-
101	464312.58	2132149.75	Аналитический	0.50	-
102	464370.38	2132143.69	Аналитический	0.50	-
103	464434.79	2132137.46	Аналитический	0.50	-
104	464496.51	2132140.34	Аналитический	0.50	-
105	464551.80	2132150.99	Аналитический	0.50	-
106	464612.02	2132167.36	Аналитический	0.50	-
107	464654.52	2132183.88	Аналитический	0.50	-
108	464706.02	2132208.52	Аналитический	0.50	-
109	464759.94	2132241.00	Аналитический	0.50	-
110	464808.53	2132277.56	Аналитический	0.50	-
111	464836.22	2132300.23	Аналитический	0.50	-
112	464889.48	2132351.67	Аналитический	0.50	-
113	464925.65	2132386.61	Аналитический	0.50	-
114	464964.32	2132423.95	Аналитический	0.50	-
115	465004.42	2132462.68	Аналитический	0.50	-
116	465040.04	2132497.08	Аналитический	0.50	-
117	465081.12	2132535.90	Аналитический	0.50	-
118	465111.05	2132561.39	Аналитический	0.50	-
119	465136.05	2132581.98	Аналитический	0.50	-
120	465179.71	2132605.05	Аналитический	0.50	-
121	465217.00	2132624.75	Аналитический	0.50	-
122	465253.74	2132643.12	Аналитический	0.50	-
123	465305.98	2132652.76	Аналитический	0.50	-
124	465351.82	2132661.21	Аналитический	0.50	-
125	465413.60	2132667.31	Аналитический	0.50	-
126	465472.13	2132666.84	Аналитический	0.50	-
127	465535.40	2132666.34	Аналитический	0.50	-
128	465594.77	2132665.87	Аналитический	0.50	-
129	465652.27	2132669.11	Аналитический	0.50	-
130	465718.84	2132678.39	Аналитический	0.50	-

1	2	3	4	5	6
131	465756.03	2132686.45	Аналитический	0.50	-
132	465791.25	2132698.70	Аналитический	0.50	-
133	465854.61	2132713.14	Аналитический	0.50	-
134	465922.66	2132733.21	Аналитический	0.50	-
135	465981.23	2132750.47	Аналитический	0.50	-
136	466038.31	2132767.30	Аналитический	0.50	-
137	466084.50	2132780.92	Аналитический	0.50	-
138	466135.03	2132795.82	Аналитический	0.50	-
139	466192.10	2132812.64	Аналитический	0.50	-
140	466249.52	2132829.57	Аналитический	0.50	-
141	466299.14	2132844.20	Аналитический	0.50	-
142	466350.33	2132859.29	Аналитический	0.50	-
143	466401.71	2132874.44	Аналитический	0.50	-
144	466435.45	2132884.53	Аналитический	0.50	-
145	466482.12	2132898.49	Аналитический	0.50	-
146	466538.50	2132915.35	Аналитический	0.50	-
147	466591.99	2132931.35	Аналитический	0.50	-
148	466645.02	2132947.22	Аналитический	0.50	-
149	466691.79	2132961.20	Аналитический	0.50	-
150	466737.83	2132974.97	Аналитический	0.50	-
151	466785.12	2132989.12	Аналитический	0.50	-
152	466839.71	2133005.45	Аналитический	0.50	-
153	466890.23	2133020.56	Аналитический	0.50	-
154	466935.77	2133034.18	Аналитический	0.50	-
155	467003.83	2133054.62	Аналитический	0.50	-
156	467057.55	2133070.75	Аналитический	0.50	-
157	467104.81	2133084.95	Аналитический	0.50	-
158	467159.44	2133101.32	Аналитический	0.50	-
159	467207.83	2133115.82	Аналитический	0.50	-
160	467265.26	2133129.71	Аналитический	0.50	-
161	467322.68	2133143.71	Аналитический	0.50	-
162	467370.93	2133155.48	Аналитический	0.50	-
163	467411.81	2133163.86	Аналитический	0.50	-
164	467450.99	2133168.68	Аналитический	0.50	-
165	467501.47	2133174.88	Аналитический	0.50	-
166	467553.25	2133181.25	Аналитический	0.50	-
167	467593.86	2133188.13	Аналитический	0.50	-
168	467629.63	2133194.18	Аналитический	0.50	-
169	467679.64	2133202.65	Аналитический	0.50	-
170	467733.67	2133211.80	Аналитический	0.50	-
171	467795.61	2133222.29	Аналитический	0.50	-
172	467856.07	2133232.53	Аналитический	0.50	-
173	467903.53	2133240.57	Аналитический	0.50	-
174	467953.29	2133249.00	Аналитический	0.50	-
175	467998.29	2133256.62	Аналитический	0.50	-
176	468048.74	2133265.16	Аналитический	0.50	-
177	468093.44	2133272.74	Аналитический	0.50	-
178	468142.91	2133281.11	Аналитический	0.50	-

1	2	3	4	5	6
179	468189.64	2133289.03	Аналитический	0.50	-
180	468244.62	2133298.34	Аналитический	0.50	-
181	468285.33	2133304.77	Аналитический	0.50	-
182	468338.12	2133313.11	Аналитический	0.50	-
1	468381.59	2133319.98	Аналитический	0.50	-
183	463474.96	2125810.36	Аналитический	0.50	-
184	463478.42	2125812.25	Аналитический	0.50	-
185	463501.72	2125825.08	Аналитический	0.50	-
186	463515.61	2125832.73	Аналитический	0.50	-
187	463509.93	2125842.73	Аналитический	0.50	-
188	463502.01	2125842.74	Аналитический	0.50	-
189	463498.04	2125843.94	Аналитический	0.50	-
190	463493.48	2125847.55	Аналитический	0.50	-
191	463439.82	2125932.62	Аналитический	0.50	-
192	463349.05	2126077.95	Аналитический	0.50	-
193	463216.54	2126290.45	Аналитический	0.50	-
194	463064.76	2126532.01	Аналитический	0.50	-
195	463047.91	2126558.69	Аналитический	0.50	-
196	462966.06	2126688.28	Аналитический	0.50	-
197	462902.37	2126789.84	Аналитический	0.50	-
198	462824.92	2126913.33	Аналитический	0.50	-
199	462740.50	2127047.92	Аналитический	0.50	-
200	462691.15	2127126.49	Аналитический	0.50	-
201	462604.56	2127264.33	Аналитический	0.50	-
202	462602.97	2127270.80	Аналитический	0.50	-
203	462603.95	2127277.46	Аналитический	0.50	-
204	462607.03	2127283.35	Аналитический	0.50	-
205	462600.10	2127296.35	Аналитический	0.50	-
206	462593.42	2127296.40	Аналитический	0.50	-
207	462586.60	2127298.25	Аналитический	0.50	-
208	462581.83	2127301.51	Аналитический	0.50	-
209	462581.35	2127301.84	Аналитический	0.50	-
210	462571.90	2127317.55	Аналитический	0.50	-
211	462555.07	2127343.18	Аналитический	0.50	-
212	462472.12	2127475.55	Аналитический	0.50	-
213	462385.02	2127614.54	Аналитический	0.50	-
214	462286.23	2127772.33	Аналитический	0.50	-
215	462177.47	2127946.04	Аналитический	0.50	-
216	462092.32	2128082.05	Аналитический	0.50	-
217	462011.62	2128210.93	Аналитический	0.50	-
218	461946.20	2128313.61	Аналитический	0.50	-
219	461844.81	2128474.62	Аналитический	0.50	-
220	461797.30	2128550.07	Аналитический	0.50	-
221	461713.92	2128683.24	Аналитический	0.50	-
222	461641.28	2128798.84	Аналитический	0.50	-
223	461638.03	2128807.49	Аналитический	0.50	-
224	461639.64	2128821.99	Аналитический	0.50	-

1	2	3	4	5	6
225	461628.21	2128840.00	Аналитический	0.50	-
226	461617.38	2128840.59	Аналитический	0.50	-
227	461612.51	2128844.67	Аналитический	0.50	-
228	461533.69	2128970.14	Аналитический	0.50	-
229	461443.07	2129115.22	Аналитический	0.50	-
230	461379.47	2129217.05	Аналитический	0.50	-
231	461313.03	2129323.42	Аналитический	0.50	-
232	461250.89	2129420.09	Аналитический	0.50	-
233	461179.86	2129530.68	Аналитический	0.50	-
234	461081.27	2129684.20	Аналитический	0.50	-
235	460985.79	2129832.44	Аналитический	0.50	-
236	460904.87	2129958.09	Аналитический	0.50	-
237	460808.87	2130107.15	Аналитический	0.50	-
238	460694.93	2130285.86	Аналитический	0.50	-
239	460651.01	2130356.15	Аналитический	0.50	-
240	460621.64	2130403.63	Аналитический	0.50	-
241	460618.43	2130409.26	Аналитический	0.50	-
242	460603.11	2130437.90	Аналитический	0.50	-
243	460592.99	2130461.97	Аналитический	0.50	-
244	460586.06	2130486.45	Аналитический	0.50	-
245	460582.10	2130513.20	Аналитический	0.50	-
246	460579.83	2130551.11	Аналитический	0.50	-
247	460582.83	2130598.97	Аналитический	0.50	-
248	460584.31	2130604.06	Аналитический	0.50	-
249	460604.11	2130672.23	Аналитический	0.50	-
250	460604.12	2130672.25	Аналитический	0.50	-
251	460613.75	2130695.89	Аналитический	0.50	-
252	460633.04	2130744.78	Аналитический	0.50	-
253	460692.28	2130862.46	Аналитический	0.50	-
254	460717.22	2130924.91	Аналитический	0.50	-
255	460748.05	2130996.44	Аналитический	0.50	-
256	460762.11	2131033.18	Аналитический	0.50	-
257	460778.81	2131087.65	Аналитический	0.50	-
258	460793.51	2131142.87	Аналитический	0.50	-
259	460809.77	2131206.21	Аналитический	0.50	-
260	460849.68	2131345.18	Аналитический	0.50	-
261	460853.81	2131353.87	Аналитический	0.50	-
262	460862.35	2131353.50	Аналитический	0.50	-
263	460865.97	2131361.78	Аналитический	0.50	-
264	460858.47	2131377.97	Аналитический	0.50	-
265	460858.32	2131388.96	Аналитический	0.50	-
266	460866.47	2131424.74	Аналитический	0.50	-
267	460867.35	2131436.32	Аналитический	0.50	-
268	460868.23	2131437.41	Аналитический	0.50	-
269	460869.72	2131438.67	Аналитический	0.50	-
270	460868.52	2131442.45	Аналитический	0.50	-
271	460837.16	2131397.13	Аналитический	0.50	-
272	460821.21	2131390.53	Аналитический	0.50	-

1	2	3	4	5	6
273	460820.16	2131387.74	Аналитический	0.50	-
274	460825.23	2131379.80	Аналитический	0.50	-
275	460825.68	2131371.44	Аналитический	0.50	-
276	460822.06	2131358.25	Аналитический	0.50	-
277	460809.94	2131318.61	Аналитический	0.50	-
278	460780.92	2131208.71	Аналитический	0.50	-
279	460757.83	2131135.91	Аналитический	0.50	-
280	460739.04	2131075.52	Аналитический	0.50	-
281	460713.82	2130992.93	Аналитический	0.50	-
282	460687.26	2130931.45	Аналитический	0.50	-
283	460654.43	2130853.46	Аналитический	0.50	-
284	460618.04	2130756.63	Аналитический	0.50	-
285	460587.93	2130687.64	Аналитический	0.50	-
286	460578.26	2130661.69	Аналитический	0.50	-
287	460569.38	2130631.20	Аналитический	0.50	-
288	460563.86	2130604.65	Аналитический	0.50	-
289	460559.18	2130599.31	Аналитический	0.50	-
290	460550.39	2130598.14	Аналитический	0.50	-
291	460548.64	2130580.46	Аналитический	0.50	-
292	460557.28	2130576.32	Аналитический	0.50	-
293	460559.88	2130571.56	Аналитический	0.50	-
294	460559.66	2130539.28	Аналитический	0.50	-
295	460560.01	2130534.32	Аналитический	0.50	-
296	460561.89	2130511.08	Аналитический	0.50	-
297	460564.93	2130479.42	Аналитический	0.50	-
298	460566.66	2130469.43	Аналитический	0.50	-
299	460574.31	2130448.41	Аналитический	0.50	-
300	460589.87	2130415.94	Аналитический	0.50	-
301	460601.31	2130398.43	Аналитический	0.50	-
302	460677.96	2130276.41	Аналитический	0.50	-
303	460793.16	2130097.72	Аналитический	0.50	-
304	460891.57	2129944.71	Аналитический	0.50	-
305	460974.88	2129815.17	Аналитический	0.50	-
306	461065.42	2129674.39	Аналитический	0.50	-
307	461162.02	2129522.44	Аналитический	0.50	-
308	461233.85	2129409.46	Аналитический	0.50	-
309	461296.20	2129312.19	Аналитический	0.50	-
310	461371.34	2129192.45	Аналитический	0.50	-
311	461428.53	2129101.31	Аналитический	0.50	-
312	461517.28	2128959.87	Аналитический	0.50	-
313	461615.29	2128804.87	Аналитический	0.50	-
314	461696.63	2128673.47	Аналитический	0.50	-
315	461795.85	2128513.02	Аналитический	0.50	-
316	461872.57	2128389.21	Аналитический	0.50	-
317	461924.09	2128306.06	Аналитический	0.50	-
318	461928.35	2128297.95	Аналитический	0.50	-
319	461932.87	2128289.99	Аналитический	0.50	-
320	461934.04	2128284.42	Аналитический	0.50	-

1	2	3	4	5	6
321	461931.40	2128276.07	Аналитический	0.50	-
322	461938.28	2128265.09	Аналитический	0.50	-
323	461948.06	2128265.40	Аналитический	0.50	-
324	461953.63	2128262.84	Аналитический	0.50	-
325	462010.48	2128172.70	Аналитический	0.50	-
326	462074.29	2128071.52	Аналитический	0.50	-
327	462158.18	2127937.28	Аналитический	0.50	-
328	462251.26	2127788.16	Аналитический	0.50	-
329	462367.28	2127603.41	Аналитический	0.50	-
330	462456.67	2127459.63	Аналитический	0.50	-
331	462525.17	2127351.30	Аналитический	0.50	-
332	462525.66	2127345.74	Аналитический	0.50	-
333	462524.99	2127341.31	Аналитический	0.50	-
334	462519.05	2127334.73	Аналитический	0.50	-
335	462531.60	2127313.48	Аналитический	0.50	-
336	462538.04	2127314.58	Аналитический	0.50	-
337	462544.27	2127312.93	Аналитический	0.50	-
338	462549.81	2127308.40	Аналитический	0.50	-
339	462555.13	2127300.29	Аналитический	0.50	-
340	462629.27	2127183.59	Аналитический	0.50	-
341	462722.67	2127036.58	Аналитический	0.50	-
342	462814.24	2126890.53	Аналитический	0.50	-
343	462884.43	2126777.39	Аналитический	0.50	-
344	462947.76	2126677.58	Аналитический	0.50	-
345	463032.63	2126542.21	Аналитический	0.50	-
346	463106.79	2126426.97	Аналитический	0.50	-
347	463200.29	2126275.29	Аналитический	0.50	-
348	463276.80	2126151.17	Аналитический	0.50	-
349	463365.37	2126007.48	Аналитический	0.50	-
350	463416.93	2125923.85	Аналитический	0.50	-
351	463422.63	2125915.61	Аналитический	0.50	-
352	463475.75	2125835.40	Аналитический	0.50	-
353	463477.12	2125828.85	Аналитический	0.50	-
354	463475.07	2125822.14	Аналитический	0.50	-
355	463472.27	2125815.97	Аналитический	0.50	-
183	463474.96	2125810.36	Аналитический	0.50	-
356	462642.59	2125355.18	Картометрический	5.00	-
357	462666.25	2125367.54	Аналитический	0.10	-
358	462699.31	2125385.47	Картометрический	5.00	-
359	462718.30	2125395.77	Картометрический	5.00	-
360	462734.87	2125404.75	Аналитический	0.10	-
361	462736.40	2125405.60	Картометрический	5.00	-
362	462748.69	2125412.42	Картометрический	5.00	-
363	462760.06	2125418.67	Картометрический	5.00	-
364	462758.08	2125422.78	Аналитический	0.10	-
365	462101.68	2125804.47	Аналитический	0.10	-
366	461065.51	2126394.71	Аналитический	0.10	-

1	2	3	4	5	6
367	460748.12	2126546.86	Аналитический	0.10	-
368	460750.73	2126529.70	Аналитический	0.10	-
369	460748.35	2126515.76	Аналитический	0.10	-
370	460731.43	2126509.61	Аналитический	0.10	-
371	460732.02	2126499.88	Аналитический	0.10	-
372	460720.25	2126502.09	Аналитический	0.10	-
373	460676.33	2126514.74	Аналитический	0.10	-
374	460640.03	2126524.46	Аналитический	0.10	-
375	460606.20	2126532.65	Аналитический	0.10	-
376	460579.13	2126538.80	Аналитический	0.10	-
377	460553.31	2126544.29	Аналитический	0.10	-
378	460487.60	2126557.23	Аналитический	0.10	-
379	460447.45	2126564.38	Аналитический	0.10	-
380	460263.50	2126597.78	Аналитический	0.10	-
381	460041.16	2126638.02	Аналитический	0.10	-
382	459978.00	2126649.86	Аналитический	0.10	-
383	459926.71	2126659.13	Аналитический	0.10	-
384	459950.27	2126620.46	Картометрический	5.00	-
385	459968.45	2126590.61	Аналитический	0.10	-
386	460030.39	2126579.00	Аналитический	0.10	-
387	460030.40	2126577.00	Аналитический	0.10	-
388	460025.69	2126563.62	Аналитический	0.10	-
389	460351.85	2126503.37	Аналитический	0.10	-
390	460511.68	2126482.04	Аналитический	0.10	-
391	460512.78	2126488.00	Аналитический	0.10	-
392	460578.24	2126477.37	Аналитический	0.10	-
393	460576.34	2126468.18	Аналитический	0.10	-
394	460573.83	2126464.47	Аналитический	0.10	-
395	460582.52	2126458.58	Аналитический	0.10	-
396	460584.25	2126461.14	Аналитический	0.10	-
397	460737.40	2126418.54	Аналитический	0.10	-
398	460741.79	2126432.16	Аналитический	0.10	-
399	460745.33	2126431.01	Аналитический	0.10	-
400	460780.56	2126415.86	Аналитический	0.10	-
401	460841.03	2126394.06	Аналитический	0.10	-
402	460881.63	2126377.86	Аналитический	0.10	-
403	460918.20	2126361.35	Аналитический	0.10	-
404	460961.21	2126342.08	Аналитический	0.10	-
405	461019.20	2126314.28	Аналитический	0.10	-
406	461055.38	2126295.80	Аналитический	0.10	-
407	461093.23	2126275.40	Аналитический	0.10	-
408	461148.35	2126244.05	Аналитический	0.10	-
409	461188.10	2126221.04	Аналитический	0.10	-
410	462055.33	2125719.46	Аналитический	0.10	-
411	462635.50	2125383.87	Аналитический	0.10	-
412	462637.05	2125382.97	Аналитический	0.10	-
413	462632.87	2125377.70	Аналитический	0.10	-
414	462052.37	2125711.00	Аналитический	0.10	-

1	2	3	4	5	6
415	461031.69	2126299.40	Аналитический	0.10	-
416	460858.52	2126379.19	Аналитический	0.10	-
417	460852.27	2126366.65	Аналитический	0.10	-
418	461025.57	2126286.72	Аналитический	0.10	-
419	462045.02	2125699.02	Аналитический	0.10	-
420	462625.62	2125365.47	Аналитический	0.10	-
356	462642.59	2125355.18	Картометрический	5.00	-
421	460556.31	2132927.08	Аналитический	0.50	-
422	460568.40	2132937.78	Аналитический	0.50	-
423	460570.96	2132944.54	Аналитический	0.50	-
424	460571.12	2132951.14	Аналитический	0.50	-
425	460568.19	2132955.76	Аналитический	0.50	-
426	460562.58	2132957.32	Аналитический	0.50	-
427	460547.81	2132953.99	Аналитический	0.50	-
428	460545.41	2132964.40	Аналитический	0.50	-
429	460508.93	2133122.98	Аналитический	0.50	-
430	460451.98	2133378.68	Аналитический	0.50	-
431	460431.42	2133472.81	Аналитический	0.50	-
432	460400.49	2133614.36	Аналитический	0.50	-
433	460370.81	2133750.22	Аналитический	0.50	-
434	460342.05	2133881.86	Аналитический	0.50	-
435	460336.41	2133906.07	Аналитический	0.20	-
436	460324.04	2133899.10	Аналитический	0.20	-
437	460318.01	2133895.70	Аналитический	0.20	-
438	460321.57	2133882.02	Аналитический	0.50	-
439	460355.70	2133728.34	Аналитический	0.50	-
440	460391.23	2133568.28	Аналитический	0.50	-
441	460434.14	2133374.99	Аналитический	0.50	-
442	460441.50	2133340.49	Аналитический	0.50	-
443	460459.70	2133255.12	Аналитический	0.50	-
444	460487.25	2133122.90	Аналитический	0.50	-
445	460510.30	2133012.26	Аналитический	0.50	-
446	460527.38	2132944.05	Аналитический	0.50	-
447	460520.73	2132932.01	Аналитический	0.50	-
448	460522.34	2132924.76	Аналитический	0.50	-
449	460527.95	2132922.50	Аналитический	0.50	-
450	460534.42	2132921.59	Аналитический	0.50	-
451	460544.26	2132924.06	Аналитический	0.50	-
421	460556.31	2132927.08	Аналитический	0.50	-
452	460246.98	2134206.15	Аналитический	0.20	-
453	460256.84	2134209.72	Аналитический	0.20	-
454	460227.77	2134346.53	Аналитический	0.20	-
455	460242.76	2134349.48	Аналитический	0.20	-
456	460213.04	2134511.17	Аналитический	0.50	-
457	460129.98	2134985.19	Аналитический	0.50	-
458	460085.07	2135266.97	Аналитический	0.50	-

1	2	3	4	5	6
459	460075.00	2135331.82	Аналитический	0.50	-
460	460049.18	2135498.14	Аналитический	0.50	-
461	460029.68	2135624.96	Аналитический	0.50	-
462	460003.39	2135795.89	Аналитический	0.50	-
463	459995.60	2135848.33	Аналитический	0.50	-
464	459989.97	2135890.79	Аналитический	0.50	-
465	459985.21	2135929.40	Аналитический	0.50	-
466	459974.84	2136004.29	Аналитический	0.50	-
467	459949.87	2136194.53	Аналитический	0.50	-
468	459931.69	2136324.49	Аналитический	0.50	-
469	459916.10	2136435.87	Аналитический	0.50	-
470	459911.64	2136465.80	Аналитический	0.50	-
471	459904.56	2136513.32	Аналитический	0.50	-
472	459904.58	2136520.75	Аналитический	0.50	-
473	459906.01	2136525.04	Аналитический	0.50	-
474	459910.14	2136527.94	Аналитический	0.50	-
475	459908.82	2136541.56	Аналитический	0.50	-
476	459903.26	2136545.01	Аналитический	0.50	-
477	459899.01	2136549.61	Аналитический	0.50	-
478	459890.32	2136586.16	Аналитический	0.50	-
479	459719.07	2137301.44	Аналитический	0.50	-
480	459711.77	2137337.03	Аналитический	0.50	-
481	459710.59	2137372.38	Аналитический	0.50	-
482	459714.05	2137426.69	Аналитический	0.50	-
483	459734.05	2137553.25	Аналитический	0.50	-
484	459751.00	2137685.59	Аналитический	0.50	-
485	459762.24	2137773.36	Аналитический	0.50	-
486	459772.71	2137873.63	Аналитический	0.50	-
487	459771.45	2137917.54	Аналитический	0.50	-
488	459762.36	2137965.20	Аналитический	0.50	-
489	459727.72	2138154.53	Аналитический	0.50	-
490	459648.79	2138590.11	Аналитический	0.50	-
491	459594.74	2138888.90	Аналитический	0.50	-
492	459586.33	2138924.14	Аналитический	0.50	-
493	459574.27	2138963.08	Аналитический	0.50	-
494	459562.52	2138990.68	Аналитический	0.50	-
495	459561.85	2138997.78	Аналитический	0.50	-
496	459564.34	2139004.12	Аналитический	0.50	-
497	459569.84	2139009.08	Аналитический	0.50	-
498	459563.12	2139021.96	Аналитический	0.50	-
499	459556.77	2139020.44	Аналитический	0.50	-
500	459551.39	2139021.12	Аналитический	0.50	-
501	459547.08	2139025.51	Аналитический	0.50	-
502	459514.39	2139095.11	Аналитический	0.50	-
503	459454.93	2139221.70	Аналитический	0.50	-
504	459429.69	2139274.09	Аналитический	0.50	-
505	459382.04	2139372.97	Аналитический	0.50	-
506	459373.61	2139392.21	Аналитический	0.50	-

1	2	3	4	5	6
507	459378.22	2139401.73	Аналитический	0.50	-
508	459370.15	2139412.71	Аналитический	0.50	-
509	459358.75	2139411.92	Аналитический	0.50	-
510	459347.06	2139421.40	Аналитический	0.50	-
511	459332.39	2139434.90	Аналитический	0.50	-
512	459306.30	2139450.05	Аналитический	0.50	-
513	459256.62	2139469.80	Аналитический	0.50	-
514	459179.58	2139494.70	Аналитический	0.50	-
515	458969.27	2139551.11	Аналитический	0.50	-
516	458828.67	2139588.12	Аналитический	0.50	-
517	458662.55	2139631.84	Аналитический	0.50	-
518	458504.73	2139673.37	Аналитический	0.50	-
519	458364.76	2139710.46	Аналитический	0.50	-
520	458184.20	2139758.50	Аналитический	0.50	-
521	457959.12	2139817.81	Аналитический	0.50	-
522	457823.39	2139854.03	Аналитический	0.50	-
523	457710.81	2139885.19	Аналитический	0.50	-
524	457681.97	2139893.68	Аналитический	0.50	-
525	457658.78	2139903.12	Аналитический	0.50	-
526	457587.52	2139934.40	Аналитический	0.50	-
527	457552.53	2139952.92	Аналитический	0.50	-
528	457549.76	2139955.84	Аналитический	0.50	-
529	457549.45	2139960.06	Аналитический	0.50	-
530	457535.13	2139967.60	Аналитический	0.50	-
531	457524.17	2139973.40	Аналитический	0.50	-
532	457555.98	2139916.19	Аналитический	0.50	-
533	457563.08	2139919.61	Аналитический	0.50	-
534	457568.32	2139918.43	Аналитический	0.50	-
535	457622.32	2139894.65	Аналитический	0.50	-
536	457674.77	2139873.63	Аналитический	0.50	-
537	457700.97	2139866.00	Аналитический	0.50	-
538	457852.15	2139825.97	Аналитический	0.50	-
539	457954.59	2139798.91	Аналитический	0.50	-
540	458179.20	2139739.58	Аналитический	0.50	-
541	458350.13	2139694.04	Аналитический	0.50	-
542	458517.72	2139649.40	Аналитический	0.50	-
543	458694.21	2139602.39	Аналитический	0.50	-
544	458963.61	2139530.62	Аналитический	0.50	-
545	459123.33	2139488.51	Аналитический	0.50	-
546	459173.99	2139474.28	Аналитический	0.50	-
547	459200.38	2139466.25	Аналитический	0.50	-
548	459266.44	2139443.38	Аналитический	0.50	-
549	459287.96	2139433.84	Аналитический	0.50	-
550	459309.11	2139423.20	Аналитический	0.50	-
551	459323.65	2139413.74	Аналитический	0.50	-
552	459335.57	2139402.75	Аналитический	0.50	-
553	459336.51	2139398.29	Аналитический	0.50	-
554	459334.52	2139391.25	Аналитический	0.50	-

1	2	3	4	5	6
555	459343.77	2139377.59	Аналитический	0.50	-
556	459354.78	2139375.61	Аналитический	0.50	-
557	459359.22	2139370.51	Аналитический	0.50	-
558	459362.84	2139363.07	Аналитический	0.50	-
559	459398.53	2139289.72	Аналитический	0.50	-
560	459436.09	2139212.52	Аналитический	0.50	-
561	459537.02	2138995.83	Аналитический	0.50	-
562	459552.78	2138956.29	Аналитический	0.50	-
563	459563.17	2138921.75	Аналитический	0.50	-
564	459570.68	2138889.24	Аналитический	0.50	-
565	459586.78	2138798.79	Аналитический	0.50	-
566	459616.53	2138631.99	Аналитический	0.50	-
567	459648.67	2138451.79	Аналитический	0.50	-
568	459675.26	2138302.69	Аналитический	0.50	-
569	459702.86	2138147.96	Аналитический	0.50	-
570	459738.10	2137950.91	Аналитический	0.50	-
571	459741.24	2137930.18	Аналитический	0.50	-
572	459745.40	2137900.00	Аналитический	0.50	-
573	459746.27	2137866.60	Аналитический	0.50	-
574	459741.54	2137805.39	Аналитический	0.50	-
575	459735.58	2137795.96	Аналитический	0.50	-
576	459732.12	2137793.53	Аналитический	0.50	-
577	459731.11	2137783.10	Аналитический	0.50	-
578	459737.39	2137775.21	Аналитический	0.50	-
579	459737.66	2137767.61	Аналитический	0.50	-
580	459727.77	2137689.07	Аналитический	0.50	-
581	459709.44	2137559.11	Аналитический	0.50	-
582	459691.49	2137429.21	Аналитический	0.50	-
583	459686.51	2137386.14	Аналитический	0.50	-
584	459685.82	2137357.59	Аналитический	0.50	-
585	459687.96	2137335.89	Аналитический	0.50	-
586	459697.53	2137290.12	Аналитический	0.50	-
587	459801.98	2136865.43	Аналитический	0.50	-
588	459800.50	2136855.79	Аналитический	0.50	-
589	459792.17	2136851.50	Аналитический	0.50	-
590	459794.70	2136839.81	Аналитический	0.50	-
591	459807.69	2136842.81	Аналитический	0.50	-
592	459808.85	2136840.18	Аналитический	0.50	-
593	459868.76	2136587.17	Аналитический	0.50	-
594	459878.20	2136542.33	Аналитический	0.50	-
595	459897.21	2136426.99	Аналитический	0.50	-
596	459930.65	2136185.33	Аналитический	0.50	-
597	459957.83	2135979.63	Аналитический	0.50	-
598	459962.44	2135942.21	Аналитический	0.50	-
599	459964.30	2135926.56	Аналитический	0.50	-
600	459965.19	2135919.77	Аналитический	0.50	-
601	459969.46	2135885.78	Аналитический	0.50	-
602	459974.46	2135845.78	Аналитический	0.50	-

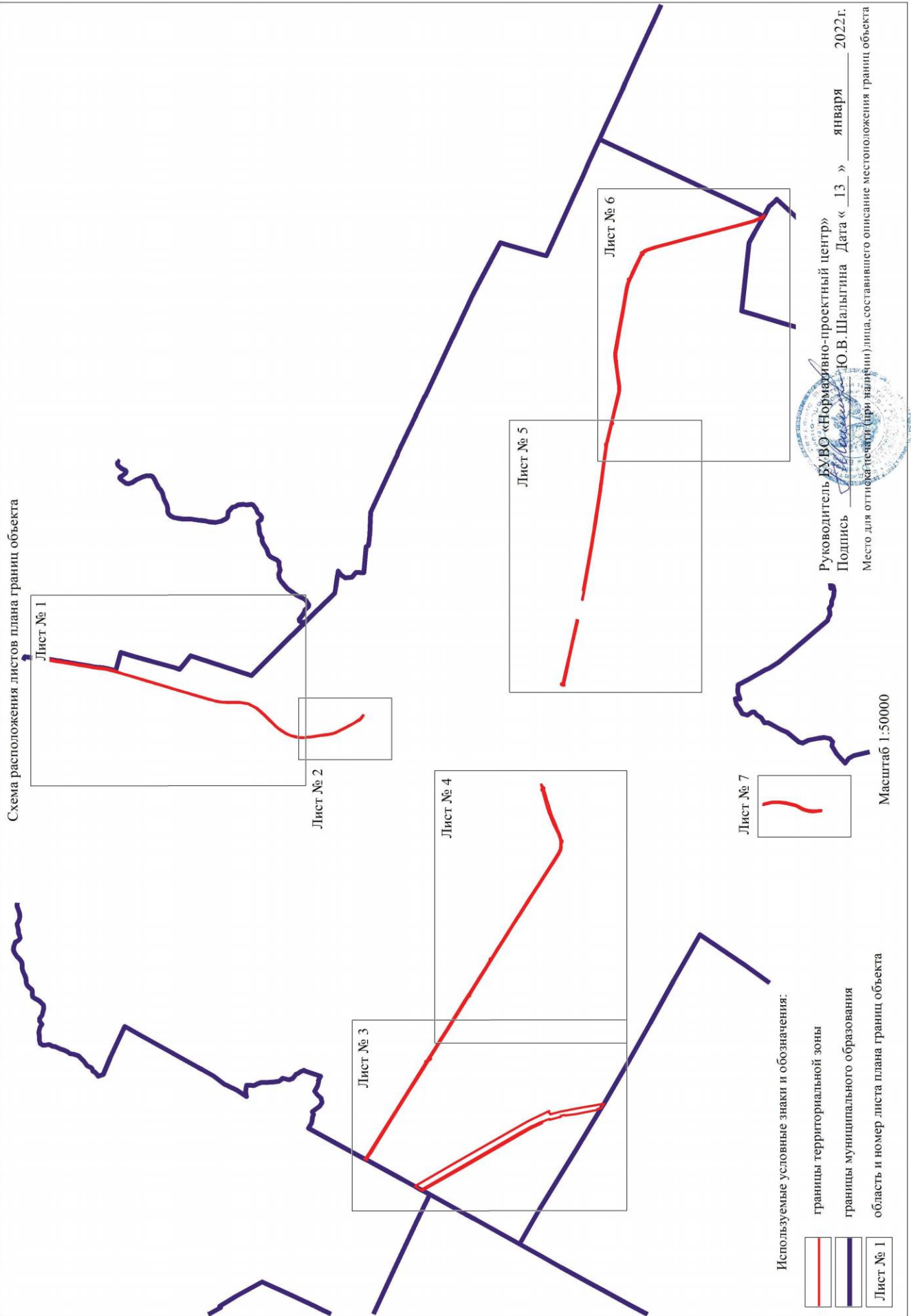
1	2	3	4	5	6
603	459999.49	2135682.44	Аналитический	0.50	-
604	460028.19	2135495.12	Аналитический	0.50	-
605	460051.57	2135344.87	Аналитический	0.50	-
606	460074.05	2135200.44	Аналитический	0.50	-
607	460107.97	2134988.83	Аналитический	0.50	-
608	460193.25	2134506.36	Аналитический	0.50	-
609	460227.24	2134316.33	Аналитический	0.50	-
452	460246.98	2134206.15	Аналитический	0.20	-
610	457543.09	2131134.95	Аналитический	0.20	-
611	457535.02	2131154.02	Аналитический	0.20	-
612	457484.71	2131165.70	Аналитический	0.50	-
613	457417.76	2131180.08	Аналитический	0.50	-
614	457376.73	2131184.84	Аналитический	0.50	-
615	457323.27	2131184.84	Аналитический	0.50	-
616	457266.59	2131181.26	Аналитический	0.50	-
617	457229.82	2131177.59	Аналитический	0.50	-
618	457196.73	2131173.06	Аналитический	0.50	-
619	457105.95	2131151.57	Аналитический	0.50	-
620	457067.20	2131140.04	Аналитический	0.50	-
621	457033.72	2131129.13	Аналитический	0.50	-
622	456995.59	2131109.43	Аналитический	0.50	-
623	456946.72	2131082.80	Аналитический	0.50	-
624	456910.75	2131068.73	Аналитический	0.50	-
625	456863.63	2131055.56	Аналитический	0.50	-
626	456824.32	2131051.59	Аналитический	0.50	-
627	456776.53	2131049.03	Аналитический	0.50	-
628	456673.22	2131055.66	Аналитический	0.50	-
629	456675.71	2131039.18	Аналитический	0.50	-
630	456777.38	2131027.58	Аналитический	0.50	-
631	456819.80	2131028.64	Аналитический	0.50	-
632	456860.51	2131033.60	Аналитический	0.50	-
633	456925.88	2131050.08	Аналитический	0.50	-
634	456958.32	2131063.31	Аналитический	0.50	-
635	457042.73	2131111.14	Аналитический	0.50	-
636	457197.56	2131150.64	Аналитический	0.50	-
637	457318.79	2131165.44	Аналитический	0.50	-
638	457415.32	2131161.49	Аналитический	0.50	-
610	457543.09	2131134.95	Аналитический	0.20	-

3. Сведения о характерных точках части (частей) границы объекта					
Обозначение характерных точек части границы	Координаты, м		Метод определения координат характерной точки	Средняя квадратическая погрешность положения характерной точки (Mt), м	Описание обозначения точки на местности (при наличии)
	X	Y			
1	2	3	4	5	6
Часть №					
-	-	-	-	-	-

Раздел 4

План границ объекта

Схема расположения листов плана границ объекта





Используемые условные знаки и обозначения:

- границы территориальной зоны
- границы муниципального образования
- 1 — характерная точка границ территориальной зоны

Масштаб 1:5000

Руководитель БУВО «Информационно-проектный центр»
Подпись Ю.В.Шалыгина Дата « 13 » января 2022г.
Место для отхода печати (при наличии), составившего описание местоположения границ объекта

План границ объекта

Лист № 2




Масштаб 1:5000

Используемые условные знаки и обозначения:



границы территориальной зоны



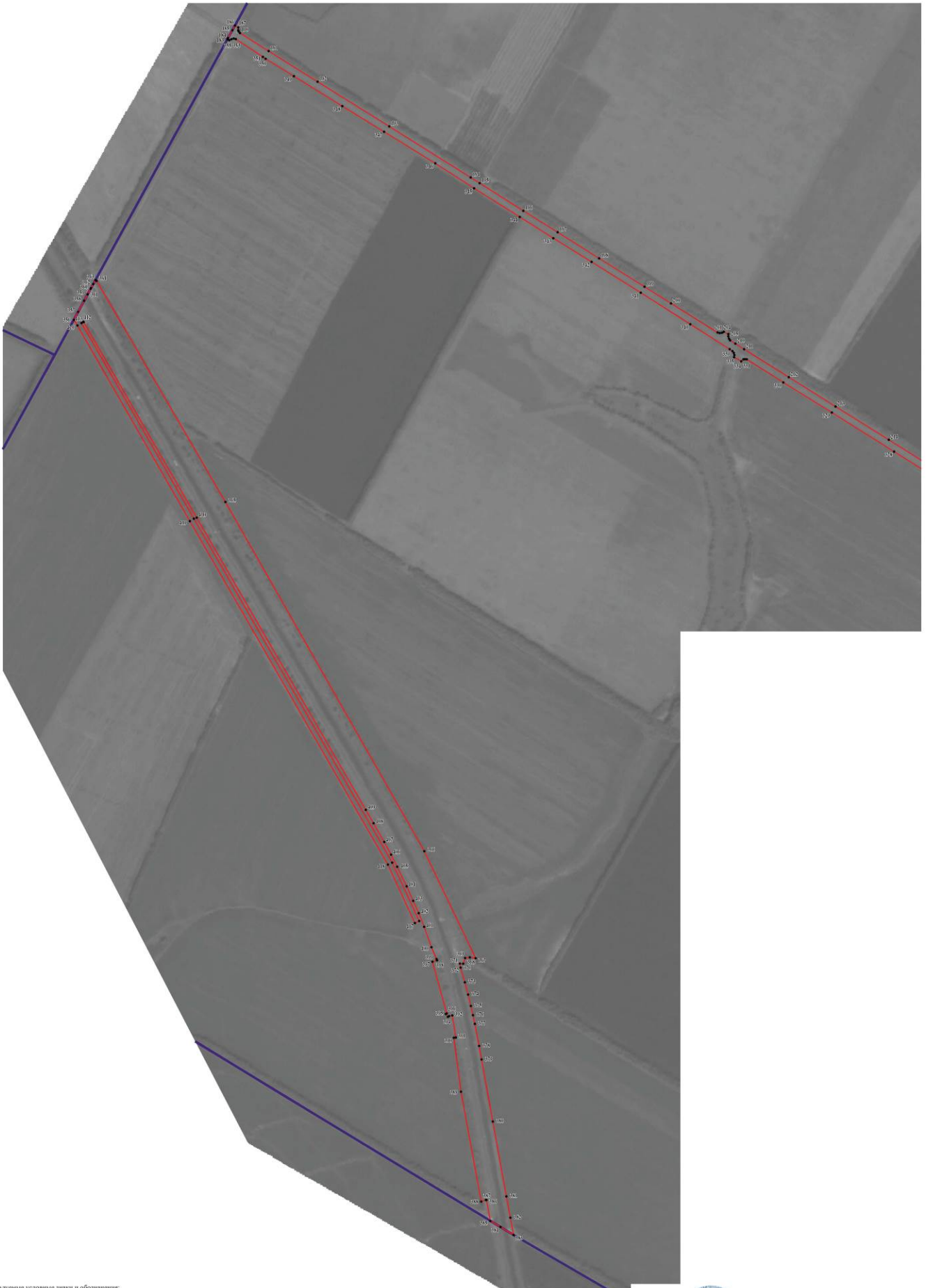
характерная точка границ территориальной зоны

Руководитель БУВО «Нормативно-проектный центр»

Подпись Ю.В. Шалыгина Ю.В. Шалыгина Дата « 13 » января 2022г.

Место для оттиска печати (при наличии) лица, составившего описание местоположения границ объекта





Используемые условные знаки и обозначения:


- границы территориальной зоны
- границы муниципального образования
- характерная точка границы территориальной зоны

Масштаб 1:5000

Руководитель БУВО «Нормативно-проектный центр»
Подпись Ю.В.Шалыгина Дата « 13 » января 2022г.
Место для отрыва листа при маркировке, составленного описания местонахождения границ объекта



План границ объекта
Лист № 4



Масштаб 1:5000

Используемые условные знаки и обозначения:

- границы территориальной зоны
- характерная точка границ территориальной зоны

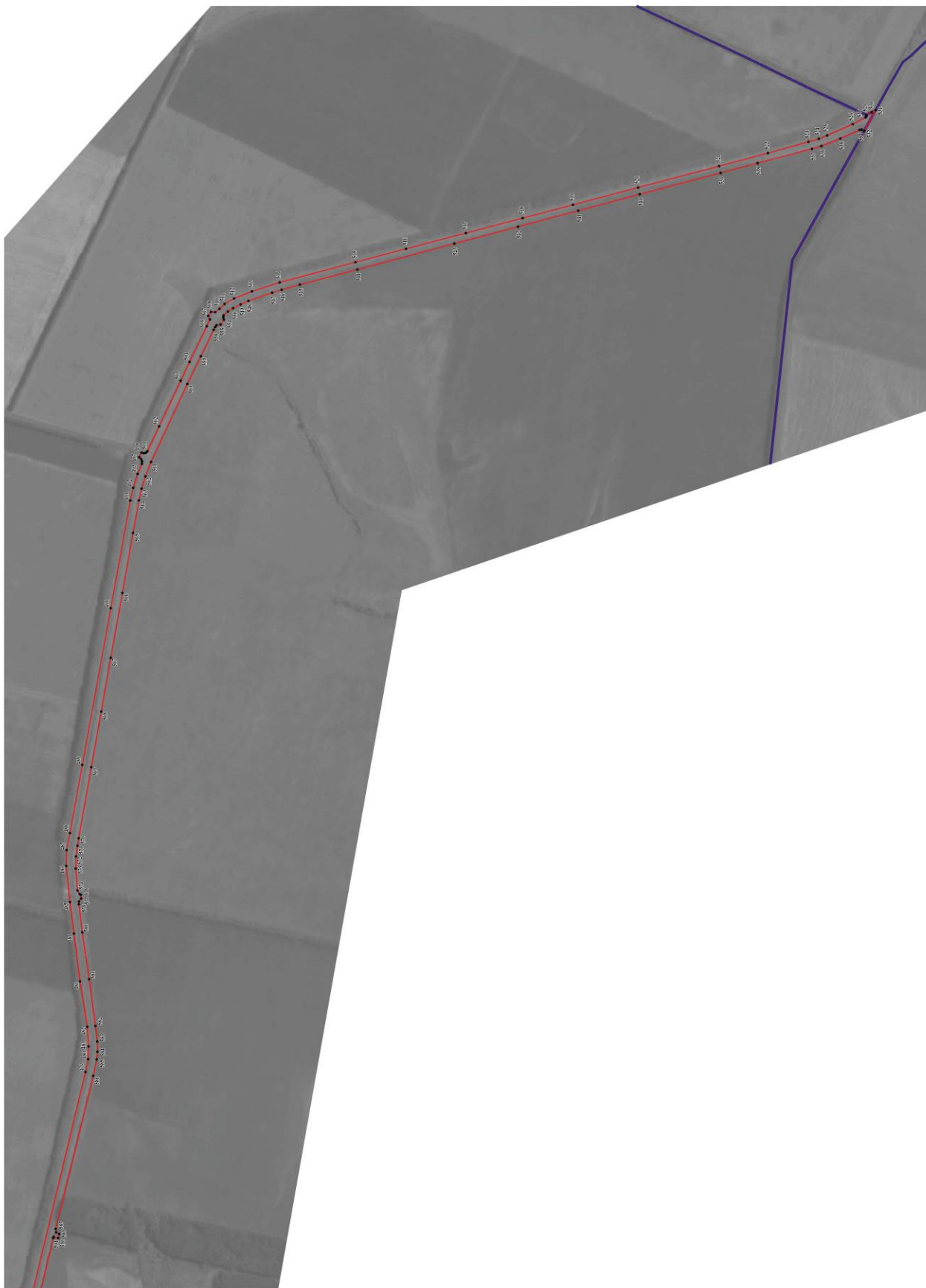
Руководитель ФУО – Нормально-проектный центр
 Подпись: Ю. В. Шалитина Дата: « 13 » января 2021 г.
 Место для отбора проб: (при наличии) (наименование, описание местонахождения границ объекта)



Масштаб 1:5000

- Используемые условные знаки и обозначения:
- граница территориальной зоны
 - 40 : характерная точка границы территориальной зоны

Руководитель БУФО агропроектно-проектный центр:
 Попова С.В. Ю.В. Шалагина Дата № 13 от января 2022г.
 Место для отсчета точек (для выноса) дань, составившего описание местоположения границ объекта



Масштаб 1:5000

Используемые условные знаки и обозначения:

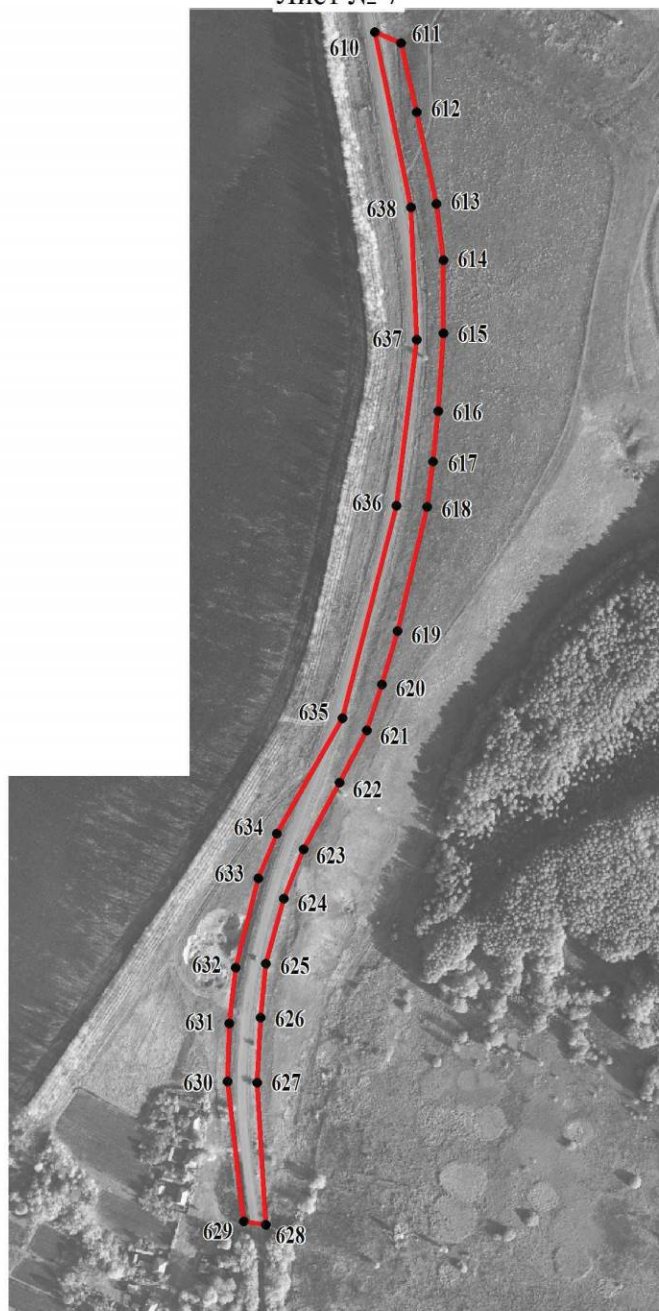
-  границы территориальной зоны
-  границы муниципального образования
-  характерная точка границей территориальной зоны

Руководитель ИУО:  **Полосин**
Место для штампа: ЮВ Шадринск, Дата « 13 » января 2022г.
Место для штампа: ЮВ Шадринск, Дата « 13 » января 2022г.
Место для штампа: ЮВ Шадринск, Дата « 13 » января 2022г.



План границ объекта

Лист № 7




Масштаб 1:5000

Используемые условные знаки и обозначения:



границы территориальной зоны



• 610

характерная точка границ территориальной зоны

Руководитель БУВО «Нормативно-проектный центр»

Подпись Ю.В. Шалыгина Ю.В. Шалыгина Дата « 13 » января 2022г.

Место для оттиска печати (при наличии) лица, составившего описание местоположения границ объекта



ОПИСАНИЕ МЕСТОПОЛОЖЕНИЯ ГРАНИЦ

Зона сельскохозяйственного производства за границами населенных пунктов – СХ2

(наименование объекта, местоположение границ которого описано
(далее - объект)

Раздел 1

Сведения об объекте		
№ п/п	Характеристики объекта	Описание характеристик
1	2	3
1	Местоположение объекта	Воронежская область, Бобровский муниципальный район, Верхнеикорецкое сельское поселение
2	Площадь объекта \pm величина погрешности определения площади ($P \pm \Delta P$)	-
3	Иные характеристики объекта	-



Раздел 2

Сведения о местоположении границ объекта					
1. Система координат: МСК - 36, зона 2					
2. Сведения о характерных точках границ объекта					
Обозначение характерных точек границ	Координаты, м		Метод определения координат характерной точки	Средняя квадратическая погрешность положения характерной точки (Mt), м	Описание обозначения точки на местности (при наличии)
	X	Y			
1	2	3	4	5	6
1	461622.71	2134990.14	Картометрический	1.00	-
2	461541.94	2135182.19	Картометрический	1.00	-
3	461523.78	2135181.69	Картометрический	1.00	-
4	461419.36	2135168.09	Картометрический	1.00	-
5	461400.99	2135168.22	Картометрический	1.00	-
6	461350.29	2135163.79	Картометрический	1.00	-
7	461287.18	2135136.30	Картометрический	1.00	-
8	461249.32	2135063.42	Картометрический	1.00	-
9	461234.87	2135009.35	Картометрический	1.00	-
10	461230.54	2134940.74	Аналитический	2.50	-
11	461256.09	2134815.65	Аналитический	2.50	-
12	461428.40	2134884.39	Аналитический	2.50	-
1	461622.71	2134990.14	Картометрический	1.00	-
3. Сведения о характерных точках части (частей) границы объекта					
Обозначение характерных точек части границы	Координаты, м		Метод определения координат характерной точки	Средняя квадратическая погрешность положения характерной точки (Mt), м	Описание обозначения точки на местности (при наличии)
	X	Y			
1	2	3	4	5	6
Часть №					
-	-	-	-	-	-




Масштаб 1:2000

Используемые условные знаки и обозначения:

- | | |
|---|---|
|  | границы территориальной зоны |
|  | характерная точка границ территориальной зоны |

Руководитель БУВО «Нормативно-проектный центр»

Подпись  Ю.В.Шалыгина Дата « 13 » января 2022г.

Место для оттиска печати (при наличии) лица, составившего описание местоположения границ объекта



ОПИСАНИЕ МЕСТОПОЛОЖЕНИЯ ГРАНИЦ

Зона животноводства за границами населенных пунктов – СХЗ

(наименование объекта, местоположение границ которого описано
(далее - объект)

Раздел 1


Сведения об объекте		
№ п/п	Характеристики объекта	Описание характеристик
1	2	3
1	Местоположение объекта	Воронежская область, Бобровский муниципальный район, Верхнеикорецкое сельское поселение
2	Площадь объекта \pm величина погрешности определения площади ($P \pm \Delta P$)	-
3	Иные характеристики объекта	-

Раздел 2

Сведения о местоположении границ объекта					
1. Система координат: МСК - 36, зона 2					
2. Сведения о характерных точках границ объекта					
Обозначение характерных точек границ	Координаты, м		Метод определения координат характерной точки	Средняя квадратическая погрешность положения характерной точки (Mt), м	Описание обозначения точки на местности (при наличии)
	X	Y			
1	2	3	4	5	6
1	461931.40	2128276.07	Аналитический	2.50	-
2	461934.04	2128284.42	Аналитический	2.50	-
3	461932.87	2128289.99	Аналитический	2.50	-
4	461928.35	2128297.95	Аналитический	2.50	-
5	461924.09	2128306.06	Аналитический	2.50	-
6	461872.57	2128389.21	Аналитический	2.50	-
7	461795.85	2128513.02	Аналитический	2.50	-
8	461696.63	2128673.47	Аналитический	2.50	-
9	461615.29	2128804.87	Аналитический	2.50	-
10	461517.28	2128959.87	Аналитический	2.50	-
11	461428.53	2129101.31	Аналитический	2.50	-
12	461371.34	2129192.45	Аналитический	2.50	-
13	461296.20	2129312.19	Аналитический	2.50	-
14	461233.85	2129409.46	Аналитический	2.50	-
15	461230.59	2129414.58	Аналитический	2.50	-
16	460334.13	2128851.69	Аналитический	2.50	-
17	461046.21	2127716.20	Аналитический	2.50	-
18	461901.70	2128252.41	Аналитический	2.50	-
1	461931.40	2128276.07	Аналитический	2.50	-
3. Сведения о характерных точках части (частей) границы объекта					
Обозначение характерных точек части границы	Координаты, м		Метод определения координат характерной точки	Средняя квадратическая погрешность положения характерной точки (Mt), м	Описание обозначения точки на местности (при наличии)
	X	Y			
1	2	3	4	5	6
Часть №					
-	-	-	-	-	-

Раздел 4

План границ объекта



Масштаб 1:10000

Используемые условные знаки и обозначения:

границы территориальной зоны

характерная точка границ территориальной зоны



Руководитель ФУВО «Нормативно-проектный центр»
Подпись Ю.В. Шальгина Дата « 13 » января 2022г.
Место для отгичека печати (при наличии) лица, составившего описание местоположения границ объекта

ОПИСАНИЕ МЕСТОПОЛОЖЕНИЯ ГРАНИЦ

Зона ритуальных объектов за границами населенных пунктов – СН1

(наименование объекта, местоположение границ которого описано
(далее - объект)


Раздел 1

Сведения об объекте		
№ п/п	Характеристики объекта	Описание характеристик
1	2	3
1	Местоположение объекта	Воронежская область, Бобровский муниципальный район, Верхнеикорецкое сельское поселение
2	Площадь объекта \pm величина погрешности определения площади ($P \pm \Delta P$)	-
3	Иные характеристики объекта	-

Раздел 2

Сведения о местоположении границ объекта					
1. Система координат: МСК - 36, зона 2					
2. Сведения о характерных точках границ объекта					
Обозначение характерных точек границ	Координаты, м		Метод определения координат характерной точки	Средняя квадратическая погрешность положения характерной точки (Mt), м	Описание обозначения точки на местности (при наличии)
	X	Y			
1	2	3	4	5	6
1	456632.77	2130717.65	Картометрический	1.00	-
2	456615.35	2130763.25	Картометрический	1.00	-
3	456507.97	2130714.91	Картометрический	1.00	-
4	456530.52	2130662.01	Картометрический	1.00	-
1	456632.77	2130717.65	Картометрический	1.00	-
3. Сведения о характерных точках части (частей) границы объекта					
Обозначение характерных точек части границы	Координаты, м		Метод определения координат характерной точки	Средняя квадратическая погрешность положения характерной точки (Mt), м	Описание обозначения точки на местности (при наличии)
	X	Y			
1	2	3	4	5	6
Часть №					
-	-	-	-	-	-

План границ объекта



Масштаб 1:2000

Используемые условные знаки и обозначения:




границы территориальной зоны



характерная точка границ территориальной зоны

Руководитель БУВО «Нормативно-проектный центр»

Подпись  Ю.В.Шалыгина Дата « 13 » января 2022г.

Место для оттиска печати (при наличии) лица, составившего описание местоположения границ объекта

