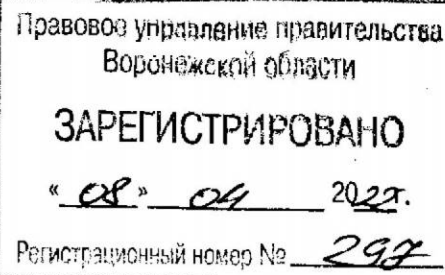




**ДЕПАРТАМЕНТ
АРХИТЕКТУРЫ И ГРАДОСТРОИТЕЛЬСТВА
ВОРОНЕЖСКОЙ ОБЛАСТИ**



ПРИКАЗ

30.03.2022

№ 45-01-04/268

г. Воронеж

**О внесении изменений в правила землепользования и застройки
Верхнемазовского сельского поселения Верхнехавского муниципального
района Воронежской области**

В соответствии с Градостроительным кодексом Российской Федерации, Федеральным законом от 06.10.2003 № 131-ФЗ «Об общих принципах организации местного самоуправления в Российской Федерации», законами Воронежской области от 07.07.2006 № 61-ОЗ «О регулировании градостроительной деятельности в Воронежской области», от 20.12.2018 № 173-ОЗ «О перераспределении полномочий по утверждению правил землепользования и застройки между органами местного самоуправления поселений Воронежской области, городского округа город Нововоронеж, Борисоглебского городского округа и исполнительными органами государственной власти Воронежской области», постановлением правительства Воронежской области от 31.12.2014 № 1240 «Об утверждении Положения о департаменте архитектуры и градостроительства Воронежской области», на основании приказа департамента архитектуры и градостроительства Воронежской области от 11.02.2021 № 45-01-04/116 «О подготовке проектов правил землепользования и застройки поселений Аннинского, Бобровского, Бутурлиновского, Верхнемамонского, Верхнехавского, Воробьевского, Каширского, Лискинского, Новоусманского, Новохопёрского, Ольховатского, Павловского, Панинского, Поворинского, Подгоренского, Рамонского, Россошанского, Семилукского, Хохольского

муниципальных районов Воронежской области», с учетом заключений о результатах публичных слушаний от 06.10.2021

п р и к а з ы в а ю:

1. Внести в приказ департамента архитектуры и градостроительства Воронежской области от 02.11.2020 № 45-01-04/866 «Об утверждении правил землепользования и застройки Верхнемазовского сельского поселения Верхнехавского муниципального района Воронежской области» изменения, изложив правила землепользования и застройки Верхнемазовского сельского поселения Верхнехавского муниципального района Воронежской области в редакции согласно приложению к настоящему приказу.

2. Контроль исполнения настоящего приказа возложить на заместителя руководителя департамента архитектуры и градостроительства Воронежской области – начальника отдела территориального планирования Беляеву С.М.

Руководитель департамента
архитектуры и градостроительства
Воронежской области



А.А. Еренков

Приложение
к приказу департамента
архитектуры и градостроительства
Воронежской области
от 30.03.2022 № 45-01-04/268

«УТВЕРЖДЕНЫ
приказом департамента
архитектуры и градостроительства
Воронежской области
от 02.11.2020 № 45-01-04/866

**ПРАВИЛА ЗЕМЛЕПОЛЬЗОВАНИЯ И ЗАСТРОЙКИ
ВЕРХНЕМАЗОВСКОГО СЕЛЬСКОГО ПОСЕЛЕНИЯ
ВЕРХНЕХАВСКОГО МУНИЦИПАЛЬНОГО РАЙОНА
ВОРОНЕЖСКОЙ ОБЛАСТИ**

**ЧАСТЬ I. ПОРЯДОК ПРИМЕНЕНИЯ ПРАВИЛ
ЗЕМЛЕПОЛЬЗОВАНИЯ И ЗАСТРОЙКИ И ВНЕСЕНИЯ В НИХ
ИЗМЕНЕНИЙ**

Раздел 1. Общие положения

**1. Предмет регулирования и цели подготовки правил
землепользования и застройки Верхнемазовского сельского поселения
Верхнехавского муниципального района Воронежской области**

1. Правила землепользования и застройки Верхнемазовского сельского поселения Верхнехавского муниципального района Воронежской области (далее – Правила) являются документом градостроительного зонирования, который утверждается нормативным правовым актом департамента архитектуры и градостроительства Воронежской области и в котором устанавливаются территориальные зоны, градостроительные регламенты, порядок применения такого документа и порядок внесения в него изменений.

2. Правила разработаны в соответствии с Градостроительным кодексом Российской Федерации (далее – ГрК РФ), Земельным кодексом

Российской Федерации, Федеральным законом от 06.10.2003 № 131-ФЗ «Об общих принципах организации местного самоуправления в Российской Федерации», иными нормативными правовыми актами Российской Федерации, Воронежской области, муниципальными правовыми актами муниципального образования с учетом положений нормативных актов и документов, определяющих основные направления социально-экономического и градостроительного развития муниципального образования, а также сведений Единого государственного реестра недвижимости, сведений, документов и материалов, содержащихся в государственных информационных системах обеспечения градостроительной деятельности.

3. Правила разработаны в целях:

- создания условий для устойчивого развития территории муниципального образования, сохранения окружающей среды и объектов культурного наследия;
- создания условий для планировки территории муниципального образования;
- обеспечения прав и законных интересов физических и юридических лиц, в том числе правообладателей земельных участков и объектов капитального строительства;
- создания условий для привлечения инвестиций, в том числе путем предоставления возможности выбора наиболее эффективных видов разрешенного использования земельных участков и объектов капитального строительства.

2. Основные понятия, используемые в Правилах

В настоящих Правилах используются основные понятия, установленные законодательством Российской Федерации.

3. Сфера применения Правил

1. Действие настоящих Правил распространяется на всю территорию Верхнемазовского сельского поселения Верхнехавского

муниципального района Воронежской области. Правила обязательны для соблюдения органами государственной власти, органами местного самоуправления, физическими и юридическими лицами, при осуществлении ими градостроительной деятельности на территории Верхнемазовского сельского поселения Верхнехавского муниципального района Воронежской области.

2. Настоящие Правила применяются наряду с:

- техническими регламентами и иными обязательными требованиями, установленными в соответствии с законодательством в целях обеспечения безопасности жизни и здоровья людей, надежности и безопасности зданий, строений и сооружений, сохранения окружающей природной среды и объектов культурного наследия;
- региональными и местными нормативами градостроительного проектирования.

4. Содержание и порядок применения Правил

1. Правила включают в себя:

- 1) порядок их применения и внесения изменений в Правила;
- 2) карту градостроительного зонирования;
- 3) градостроительные регламенты.

Обязательным приложением к настоящим Правилам являются сведения о границах территориальных зон, которые должны содержать графическое описание местоположения границ территориальных зон, перечень координат характерных точек этих границ в системе координат, используемой для ведения Единого государственного реестра недвижимости.

2. Порядок применения Правил и внесения в них изменений включает в себя положения:

- 1) о регулировании землепользования и застройки;
- 2) об изменении видов разрешенного использования земельных участков и объектов капитального строительства физическими и юридическими лицами;

- 3) о подготовке документации по планировке территории органами местного самоуправления;
- 4) о проведении общественных обсуждений или публичных слушаний по вопросам землепользования и застройки;
- 5) о внесении изменений в Правила;
- 6) о регулировании иных вопросов землепользования и застройки.

5. Использование объектов недвижимости, не соответствующих настоящим Правилам

1. Земельные участки или объекты капитального строительства, виды разрешенного использования, предельные (минимальные и (или) максимальные) размеры и предельные параметры которых не соответствуют градостроительному регламенту, могут использоваться без установления срока приведения их в соответствие с градостроительным регламентом, за исключением случаев, если использование таких земельных участков и объектов капитального строительства опасно для жизни или здоровья человека, для окружающей среды, объектов культурного наследия.

2. Реконструкция указанных в подпункте 1 настоящего пункта объектов капитального строительства может осуществляться только путем приведения таких объектов в соответствие с градостроительным регламентом или путем уменьшения их несоответствия предельным параметрам разрешенного строительства, реконструкции. Изменение видов разрешенного использования указанных земельных участков и объектов капитального строительства может осуществляться путем приведения их в соответствие с видами разрешенного использования земельных участков и объектов капитального строительства, установленными градостроительным регламентом.

3. В случае если использование указанных в подпункте 1 настоящего пункта земельных участков и объектов капитального строительства продолжается и опасно для жизни или здоровья человека, для окружающей среды, объектов культурного наследия, в соответствии с

федеральными законами может быть наложен запрет на использование таких земельных участков и объектов.

6. Открытость и доступность информации о землепользовании и застройке

1. Настоящие Правила являются открытыми и общедоступными.
2. Настоящие Правила подлежат опубликованию в порядке, установленном для официального опубликования нормативных правовых актов Воронежской области, и размещению в федеральной государственной информационной системе территориального планирования и в государственной информационной системе обеспечения градостроительной деятельности.

Раздел 2. Положения о регулировании землепользования и застройки

7. Перераспределение полномочий между органами местного самоуправления Верхнемазовского сельского поселения Верхнехавского муниципального района Воронежской области и департаментом архитектуры и градостроительства Воронежской области

1. На основании Закона Воронежской области от 20.12.2018 № 173-ОЗ «О перераспределении полномочий по утверждению правил землепользования и застройки между органами местного самоуправления поселений Воронежской области, городского округа город Нововоронеж, Борисоглебского городского округа и исполнительными органами государственной власти Воронежской области» (далее – Закон Воронежской области) и в соответствии со статьей 8.2 ГрК РФ, пунктом 6.1 статьи 26.3 Федерального закона от 06.10.1999 № 184-ФЗ «Об общих принципах организации законодательных (представительных) и исполнительных органов государственной власти субъектов Российской Федерации», частью 1.2 статьи 17 Федерального закона от 06.10.2003 № 131-ФЗ «Об общих принципах организации местного самоуправления в Российской Федерации» полномочия по утверждению Правил перераспределены между органами

местного самоуправления Верхнемазовского сельского поселения Верхнехавского муниципального района Воронежской области и департаментом архитектуры и градостроительства Воронежской области (далее – Уполномоченный орган) на срок, установленный Законом Воронежской области.

2. После истечения срока, указанного в Законе Воронежской области, полномочия Уполномоченного органа, предусмотренные настоящими Правилами, осуществляются органами местного самоуправления Верхнемазовского сельского поселения Верхнехавского муниципального района Воронежской области в соответствии с требованиями ГрК РФ.

8. Полномочия Уполномоченного органа по вопросам землепользования и застройки

1. Полномочия Уполномоченного органа по вопросам землепользования и застройки включают:

1) принятие решений о подготовке проекта Правил, о подготовке проекта о внесении изменений в Правила;

2) утверждение Правил, утверждение внесения изменений в Правила;

3) принятие решений о предоставлении разрешений на условно разрешенный вид использования объектов капитального строительства или земельного участка;

4) принятие решений о предоставлении разрешения на отклонение от предельных параметров разрешенного строительства, реконструкции объектов капитального строительства;

5) иные полномочия в соответствии с действующим законодательством.

9. Комиссия по подготовке проектов Правил

1. Комиссия по подготовке проектов правил землепользования и застройки поселений Воронежской области, городского округа город

Нововоронеж, Борисоглебского городского округа (далее – Комиссия) является специально созданным постоянно действующим коллегиальным органом при Уполномоченном органе в целях реализации полномочий, указанных в пункте 8 настоящих Правил, перераспределенных в соответствии с Законом Воронежской области и обеспечения выполнения задач градостроительного зонирования.

2. Комиссия создается и прекращает свою деятельность приказом Уполномоченного органа.

3. Состав и порядок деятельности Комиссии утверждается приказом Уполномоченного органа.

Раздел 3. Положения об изменении видов разрешенного использования земельных участков и объектов капитального строительства физическими и юридическими лицами

10. Изменение видов разрешенного использования земельных участков и объектов капитального строительства

1. Для каждой из установленных настоящими Правилами территориальных зон могут устанавливаться основные, условно разрешенные и вспомогательные виды разрешенного использования земельных участков и объектов капитального строительства.

2. Изменение одного вида разрешенного использования земельных участков и объектов капитального строительства на другой вид такого использования осуществляется в соответствии с градостроительным регламентом при условии соблюдения требований технических регламентов.

3. Основные и вспомогательные виды разрешенного использования земельных участков и объектов капитального строительства правообладателями земельных участков и объектов капитального строительства, за исключением органов государственной власти, органов местного самоуправления, государственных и муниципальных учреждений,

государственных и муниципальных унитарных предприятий, выбираются самостоятельно без дополнительных разрешений и согласования.

4. Решения об изменении одного вида разрешенного использования земельных участков и объектов капитального строительства, расположенных на землях, на которые действие градостроительных регламентов не распространяется или для которых градостроительные регламенты не устанавливаются, на другой вид такого использования принимаются в соответствии с федеральными законами.

11. Предоставление разрешения на условно разрешенный вид использования земельного участка или объекта капитального строительства

1. Физическое или юридическое лицо, заинтересованное в предоставлении разрешения на условно разрешенный вид использования земельного участка или объекта капитального строительства (далее - разрешение на условно разрешенный вид использования), направляет заявление о предоставлении разрешения на условно разрешенный вид использования в Комиссию. Заявление о предоставлении разрешения на условно разрешенный вид использования может быть направлено в форме электронного документа, подписанного электронной подписью в соответствии с требованиями Федерального закона от 06.04.2011 № 63-ФЗ «Об электронной подписи».

2. Порядок предоставления разрешения на условно разрешенный вид использования земельного участка или объекта капитального строительства определен статьей 39 ГрК РФ.

3. Проект решения о предоставлении разрешения на условно разрешенный вид использования подлежит рассмотрению на общественных обсуждениях или публичных слушаниях, проводимых в порядке, установленном статьей 5.1 ГрК РФ, с учетом положений статьи 39 ГрК РФ.

12. Предоставление разрешения на отклонение от предельных параметров разрешенного строительства, реконструкции объектов капитального строительства

1. Правообладатели земельных участков, размеры которых меньше установленных градостроительным регламентом минимальных размеров земельных участков либо конфигурация, инженерно-геологические или иные характеристики которых неблагоприятны для застройки, вправе обратиться за разрешениями на отклонение от предельных параметров разрешенного строительства, реконструкции объектов капитального строительства (далее также – разрешение на отклонение от предельных параметров).

2. Правообладатели земельных участков вправе обратиться за разрешениями на отклонение от предельных параметров разрешенного строительства, реконструкции объектов капитального строительства, если такое отклонение необходимо в целях однократного изменения одного или нескольких предельных параметров разрешенного строительства, реконструкции объектов капитального строительства, установленных градостроительным регламентом для конкретной территориальной зоны, не более чем на десять процентов.

3. Порядок предоставления разрешения на отклонение от предельных параметров определен статьей 40 ГрК РФ.

4. Проект решения о предоставлении разрешения на отклонение от предельных параметров подлежит рассмотрению на общественных обсуждениях или публичных слушаниях, проводимых в порядке, установленном статьей 5.1 ГрК РФ, с учетом положений статьи 39 ГрК РФ, за исключением случая, указанного в части 1.1 статьи 40 ГрК РФ.

Раздел 4. Положения о подготовке документации по планировке территории органами местного самоуправления

13. Общие положения о подготовке документации по планировке территории

1. Подготовка документации по планировке территории осуществляется в целях обеспечения устойчивого развития территорий, в том числе выделения элементов планировочной структуры, установления границ земельных участков, установления границ зон планируемого размещения объектов капитального строительства.

2. Подготовка документации по планировке территории осуществляется в соответствии с главой 5 ГрК РФ.

3. Состав и содержание документации по планировке территории определяется ГрК РФ.

Раздел 5. Положения о проведении общественных обсуждений или публичных слушаний по вопросам землепользования и застройки

14. Общие положения о порядке проведения общественных обсуждений или публичных слушаний в сфере градостроительной деятельности

1. В целях соблюдения права человека на благоприятные условия жизнедеятельности, прав и законных интересов правообладателей земельных участков и объектов капитального строительства по проектам правил землепользования и застройки, проектам планировки территории, проектам межевания территории, проектам, предусматривающим внесение изменений в один из указанных утвержденных документов, проектам решений о предоставлении разрешения на условно разрешенный вид использования земельного участка или объекта капитального строительства, проектам решений о предоставлении разрешения на отклонение от предельных параметров разрешенного строительства, реконструкции объектов капитального строительства в соответствии с уставом муниципального

образования и (или) нормативным правовым актом представительного органа муниципального образования и с учетом положений ГрК РФ проводятся общественные обсуждения или публичные слушания, за исключением случаев, предусмотренных ГрК РФ и другими федеральными законами.

2. Порядок проведения общественных обсуждений или публичных слушаний определяется ГрК РФ, Уставом Верхнемазовского сельского поселения Верхнехавского муниципального района Воронежской области и (или) нормативным правовым актом представительного органа муниципального образования.

Раздел 6. Положения о внесении изменений в Правила

15. Основания и порядок внесения изменений в Правила

1. Основания для рассмотрения вопроса о внесении изменений в настоящие Правила предусмотрены статьей 33 ГрК РФ.

2. Внесение изменений в Правила осуществляется в порядке, предусмотренном статьями 31 и 32 ГрК РФ, с учетом особенностей, установленных статьей 33 ГрК РФ.

Раздел 7. Положения о регулировании иных вопросов землепользования и застройки

16. Общие принципы регулирования иных вопросов землепользования и застройки на территории Верхнемазовского сельского поселения Верхнехавского муниципального района Воронежской области

Иные вопросы землепользования и застройки на территории Верхнемазовского сельского поселения Верхнехавского муниципального района Воронежской области регулируются законодательством Российской Федерации, Воронежской области, муниципальными правовыми актами Верхнемазовского сельского поселения Верхнехавского муниципального района Воронежской области.

ЧАСТЬ II. КАРТА ГРАДОСТРОИТЕЛЬНОГО ЗОНИРОВАНИЯ

17. Карты градостроительного зонирования

1. Карта градостроительного зонирования территории Верхнемазовского сельского поселения Верхнехавского муниципального района Воронежской области.





ПРАВИЛА ЗЕМЛЕПОЛЬЗОВАНИЯ И ЗАСТРОЙКИ



Карта градостроительного зонирования территории Верхнемазовского сельского поселения
Верхнехавского муниципального района Воронежской области

УСЛОВНЫЕ ОБОЗНАЧЕНИЯ

















Территориальные границы

-  Граница сельского поселения
-  Граница населенного пункта


Территории, для которых градостроительные регламенты не устанавливаются

-  Сельскохозяйственные угодья в составе земель сельскохозяйственного назначения
-  Земли, покрытые поверхностными водами

Территориальные зоны

-  Ж1/1 Зона застройки индивидуальными жилыми домами посёлка Верхняя Маза
-  Ж1/2 Зона застройки индивидуальными жилыми домами села Нижняя Маза
-  Ж1/3 Зона застройки индивидуальными жилыми домами посёлка Николаевка
-  Ж1/4 Зона застройки индивидуальными жилыми домами посёлка Синицино
-  Ж1/5 Зона застройки индивидуальными жилыми домами деревни Никольское 3-е
-  Ж1/6 Зона застройки индивидуальными жилыми домами посёлка Фоминичи
-  ИТ1/1 Зона улиц, дорог, инженерной и транспортной инфраструктуры посёлка Верхняя Маза
-  ИТ1/4 Зона улиц, дорог, инженерной и транспортной инфраструктуры посёлка Синицино
-  ИТ1 Зона улиц, дорог, инженерной и транспортной инфраструктуры за границами населенных пунктов
-  СХ1/1 Зона сельскохозяйственного использования в границах населенного пункта посёлка Верхняя Маза
-  СХ1/4 Зона сельскохозяйственного использования в границах населенного пункта посёлка Синицино
-  СХ1/6 Зона сельскохозяйственного использования в границах населенного пункта посёлка Фоминичи
-  СХ2/1 Зона сельскохозяйственного производства посёлка Верхняя Маза
-  СХ2 Зона сельскохозяйственного производства за границами населенных пунктов
-  РИ1/1 Зона ритуальных объектов посёлка Верхняя Маза
-  РИ1 Зона ритуальных объектов за границами населенных пунктов

Объекты транспортной инфраструктуры

-  Улично-дорожная сеть населенного пункта



МАСШТАБ 1:25000



2. Карта градостроительного зонирования с отображением зон с особыми условиями использования территории Верхнемазовского сельского поселения Верхнехавского муниципального района Воронежской области.





ПРАВИЛА ЗЕМЛЕПОЛЬЗОВАНИЯ И ЗАСТРОЙКИ



Карта градостроительного зонирования с отображением зон с особыми условиями использования территории
Верхнемазовского сельского поселения Верхнехавского муниципального района Воронежской области

УСЛОВНЫЕ ОБОЗНАЧЕНИЯ






Территориальные границы

-  Граница сельского поселения
-  Граница населенного пункта











Территории, для которых градостроительные регламенты не устанавливаются

-  Сельскохозяйственные угодья в составе земель сельскохозяйственного назначения
-  Земли, покрытые поверхностными водами


Виды территориальных зон

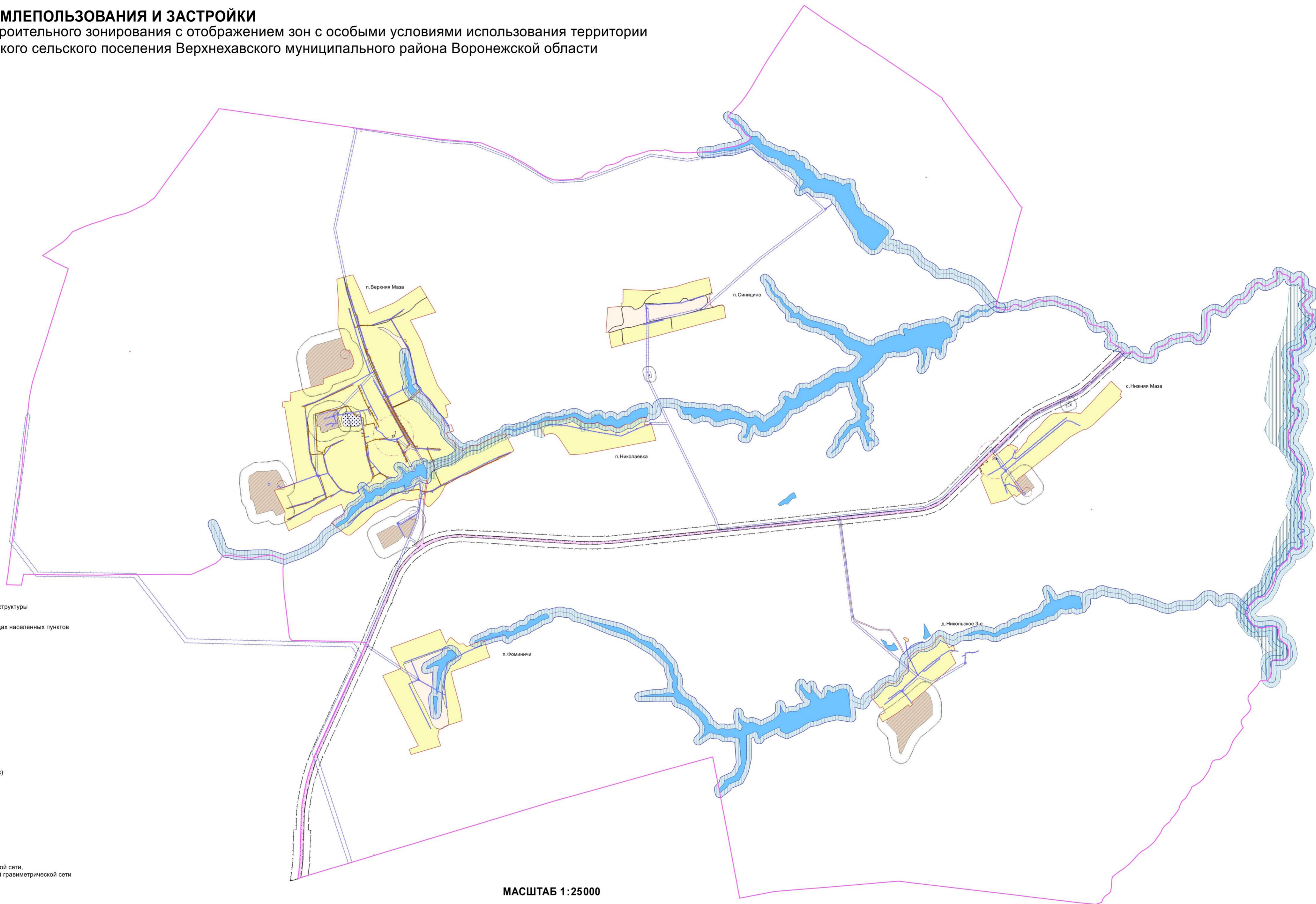
-  Зона застройки индивидуальными жилыми домами
-  Зона улиц, дорог, инженерной и транспортной инфраструктуры
-  Зона сельскохозяйственного использования в границах населенных пунктов
-  Зона сельскохозяйственного производства
-  Зона ритуальных объектов

Зоны с особыми условиями использования

-  Водоохранная зона
-  Прибрежная защитная полоса
-  Зоны затопления и подтопления
-  Зона санитарной охраны источников питьевого и хозяйственно-бытового водоснабжения (первый пояс)
-  Охранная зона объектов электроэнергетики
-  Охранная зона трубопроводов
-  Санитарно-защитная зона
-  Придорожные полосы автомобильных дорог
-  Охранная зона пунктов государственной геодезической сети, государственной нивелирной сети и государственной гравиметрической сети
-  Защитная зона объекта культурного наследия

Прочие объекты

-  Объект культурного наследия



МАСШТАБ 1:25000



2.1. На территории Верхнемазовского сельского поселения Верхнехавского муниципального района Воронежской области располагаются следующие объекты культурного наследия:

№ п/п	Наименование объекта культурного наследия	Сведения о границах территории объекта культурного наследия	Сведения о границах защитной зоны объекта культурного наследия	Сведения о границах зоны охраны объекта культурного наследия
1	Церковь Казанская	Не установлена	Установлена приказом управления по охране объектов культурного наследия Воронежской области от 10.09.2019 № 71-01-07/218 «Об утверждении графического описания местоположения границ (с перечнем координат характерных точек этих границ) защитных зон объектов культурного наследия, расположенных на территории Воронежской области» (далее – приказ от 10.09.2019 № 71-01-07/218)	Не установлена
2	Школа земская	Не установлена	Установлена приказом от 10.09.2019 № 71-01-07/218	Не установлена

2.2. На территории Верхнемазовского сельского поселения Верхнехавского муниципального района Воронежской области располагаются следующие объекты археологического наследия, границы территорий которых опубликованию не подлежат*:

№ п/п	Наименование объекта культурного наследия	Сведения о границах территории объекта культурного наследия
1.	«Курганный могильник 1 у с. Фоминичи»	Установлена приказом управления по охране объектов культурного наследия Воронежской области от 03.02.2021 № 71-01-07/44 «Об утверждении границ территорий объектов археологического наследия федерального значения, расположенных на территории Верхнехавского муниципального района Воронежской области»

*в соответствии с приказом Министерства культуры Российской Федерации от 01.09.2015 № 2328 «Об утверждении перечня отдельных сведений об объектах археологического наследия, которые не подлежат опубликованию»

18. Перечень территориальных зон, установленных на карте градостроительного зонирования

1. Порядок установления территориальных зон определен статьей 34 ГрК РФ. На карте градостроительного зонирования установлены следующие виды территориальных зон:

Наименование территориальной зоны	Кодовое обозначение территориальной зоны
Жилые зоны	
Зона застройки индивидуальными жилыми домами	Ж1
Зоны инженерной и транспортной инфраструктуры	
Зона улиц, дорог, инженерной и транспортной инфраструктуры	ИТ1
Зоны сельскохозяйственного использования	
Зона сельскохозяйственного использования в границах населенных пунктов	СХ1
Зона сельскохозяйственного производства	СХ2
Зоны специального назначения	
Зона ритуальных объектов	СН1

2. Настоящими Правилами на территории Верхнемазовского сельского поселения Верхнехавского муниципального района Воронежской области установлены следующие территориальные зоны:

Наименование территориальной зоны	Кодовое обозначение территориальной зоны
Жилые зоны	
Зона застройки индивидуальными жилыми домами посёлка Верхняя Маза	Ж1/1
Зона застройки индивидуальными жилыми домами села Нижняя Маза	Ж1/2
Зона застройки индивидуальными жилыми домами посёлка Николаевка	Ж1/3
Зона застройки индивидуальными жилыми домами посёлка Синицино	Ж1/4
Зона застройки индивидуальными жилыми домами деревни Никольское 3-е	Ж1/5
Зона застройки индивидуальными жилыми домами посёлка Фоминичи	Ж1/6
Зоны инженерной и транспортной инфраструктуры	
Зона улиц, дорог, инженерной и транспортной инфраструктуры посёлка Верхняя Маза	ИТ1/1
Зона улиц, дорог, инженерной и транспортной инфраструктуры посёлка Синицино	ИТ1/4
Зона улиц, дорог, инженерной и транспортной инфраструктуры за границами населенных пунктов	ИТ1
Зоны сельскохозяйственного использования	
Зона сельскохозяйственного использования в границах населенного пункта посёлка Верхняя Маза	СХ1/1
Зона сельскохозяйственного использования в границах населенного пункта посёлка Синицино	СХ1/4

Наименование территориальной зоны	Кодовое обозначение территориальной зоны
Зона сельскохозяйственного использования в границах населенного пункта посёлка Фоминичи	CX1/6
Зона сельскохозяйственного производства посёлка Верхняя Маза	CX2/1
Зона сельскохозяйственного производства за границами населенных пунктов	CX2
Зоны специального назначения	
Зона ритуальных объектов посёлка Верхняя Маза	CH1/1
Зона ритуальных объектов за границами населенных пунктов	CH1

3. Сведения о границах территориальных зон, содержащие графическое описание местоположения границ территориальных зон, перечень координат характерных точек границ территориальных зон посёлка Верхняя Маза, являются приложением № 1 к настоящим Правилам.

4. Сведения о границах территориальных зон, содержащие графическое описание местоположения границ территориальных зон, перечень координат характерных точек границ территориальных зон села Нижняя Маза, являются приложением № 2 к настоящим Правилам.

5. Сведения о границах территориальных зон, содержащие графическое описание местоположения границ территориальных зон, перечень координат характерных точек границ территориальных зон посёлка Николаевка, являются приложением № 3 к настоящим Правилам.

6. Сведения о границах территориальных зон, содержащие графическое описание местоположения границ территориальных зон, перечень координат характерных точек границ территориальных зон посёлка Синицино, являются приложением № 4 к настоящим Правилам.

7. Сведения о границах территориальных зон, содержащие графическое описание местоположения границ территориальных зон, перечень координат характерных точек границ территориальных зон деревни Никольское 3-е, являются приложением № 5 к настоящим Правилам.

8. Сведения о границах территориальных зон, содержащие графическое описание местоположения границ территориальных зон, перечень координат

характерных точек границ территориальных зон посёлка Фоминичи, являются приложением № 6 к настоящим Правилам.

9. Сведения о границах территориальных зон, содержащие графическое описание местоположения границ территориальных зон, перечень координат характерных точек границ территориальных зон, расположенных за границами населенных пунктов на территории Верхнемазовского сельского поселения, являются приложением № 7 к настоящим Правилам.

ЧАСТЬ III. ГРАДОСТРОИТЕЛЬНЫЕ РЕГЛАМЕНТЫ

19. Общие положения о градостроительном регламенте

1. Градостроительным регламентом определяется правовой режим земельных участков, равно как всего, что находится над и под поверхностью земельных участков и используется в процессе их застройки и последующей эксплуатации объектов капитального строительства.

2. Действие градостроительного регламента распространяется в равной мере на все земельные участки и объекты капитального строительства, расположенные в пределах границ территориальной зоны, обозначенной на карте градостроительного зонирования.

3. Земли и земельные участки, на которые действие градостроительных регламентов не распространяется или для которых градостроительные регламенты не устанавливаются, определены статьей 36 ГрК РФ.

20. Виды разрешенного использования

1. Разрешенное использование земельных участков и объектов капитального строительства может быть следующих видов:

- основные виды разрешенного использования;
- условно разрешенные виды использования;
- вспомогательные виды разрешенного использования, допустимые только в качестве дополнительных по отношению к основным видам разрешенного использования и условно разрешенным видам использования и осуществляемые совместно с ними.

2. Виды разрешенного использования (далее – ВРИ) земельных участков в настоящих Правилах определяются в соответствии с приказом Федеральной службы государственной регистрации, кадастра и картографии от 10.11.2020 № П/0412 «Об утверждении классификатора видов разрешенного использования земельных участков».

21. Градостроительные регламенты территориальных зон

1. Градостроительные регламенты территориальных зон Ж1/1, Ж1/2, Ж1/3, Ж1/4, Ж1/5, Ж1/6

№ п/п	Код ВРИ	Наименование ВРИ	Пределы (минимальные и (или) максимальные) размеры земельных участков, в том числе их площадь, м ²		Максимальный процент застройки в границах земельного участка	Пределное количество этажей или предельная высота зданий, строений, сооружений	Минимальные отступы от границ земельных участков в целях определения мест допустимого размещения зданий, строений, сооружений, за пределами которых запрещено строительство зданий, строений, сооружений
			min	max			
ОСНОВНЫЕ ВИДЫ РАЗРЕШЕННОГО ИСПОЛЬЗОВАНИЯ ЗЕМЕЛЬНЫХ УЧАСТКОВ И ОБЪЕКТОВ КАПИТАЛЬНОГО СТРОИТЕЛЬСТВА							
1	2.1	Для индивидуального жилищного строительства	400	5000	50%	3 этажа*	3 метра**
2	2.3	Блокированная жилая застройка	80	3000	50%	3 этажа*	3 метра**; 0 метров – при примыкании к соседним зданиям
3	2.2	Для ведения личного подсобного хозяйства (приусадебный земельный участок)	300	5000	30%	3 этажа*	3 метра**
4	1.19	Сенокосение	600	50000	0%	не подлежат установлению	
5	1.20	Выпас сельскохозяйственных животных	300	50000	0%	не подлежат установлению	
6	3.1.1	Предоставление коммунальных услуг	не подлежит установлению	5000		не подлежат установлению	
7	3.1.2	Административные здания организаций, обеспечивающих предоставление коммунальных услуг	не подлежат установлению		60%	3 этажа	3 метра
8	3.2.2	Оказание социальной помощи населению	не подлежат установлению		60%	3 этажа	3 метра
9	3.2.3	Оказание услуг связи	не подлежат установлению		60%	3 этажа	3 метра
10	3.4.1	Амбулаторно-поликлиническое обслуживание	не подлежат установлению		60%	3 этажа	3 метра

№ п/п	Код ВРИ	Наименование ВРИ	Предельные (минимальные и (или) максимальные) размеры земельных участков, в том числе их площадь, м ²		Максимальный процент застройки в границах земельного участка	Предельное количество этажей или предельная высота зданий, строений, сооружений	Минимальные отступы от границ земельных участков в целях определения мест допустимого размещения зданий, строений, сооружений, за пределами которых запрещено строительство зданий, строений, сооружений
			min	max			
11	3.5.1	Дошкольное, начальное и среднее общее образование	не подлежат установлению			4 этажа	3 метра
12	3.6.2.	Парки культуры и отдыха	не подлежат установлению				
13	5.1.3	Площадки для занятий спортом	не подлежат установлению				
14	9.3	Историко-культурная деятельность	не подлежат установлению				
15	11.1	Общее пользование водными объектами	не подлежат установлению				
16	12.0	Земельные участки (территории) общего пользования	не подлежат установлению				
17	12.0.1	Улично-дорожная сеть	не подлежат установлению				
18	12.0.2	Благоустройство территории	не подлежат установлению				
УСЛОВНО РАЗРЕШЕННЫЕ ВИДЫ ИСПОЛЬЗОВАНИЯ ЗЕМЕЛЬНЫХ УЧАСТКОВ И ОБЪЕКТОВ КАПИТАЛЬНОГО СТРОИТЕЛЬСТВА							
19	2.1.1	Малозатяжная многоквартирная жилая застройка	600	не подлежит установлению	45%	4 этажа	6 метров
20	2.7.1	Хранение автотранспорта	не подлежат установлению				
21	3.3	Бытовое обслуживание	200	5000	60%	3 этажа	3 метра
22	3.6.1	Объекты культурно-досуговой деятельности	200	5000	60%	3 этажа	3 метра
23	3.7.1	Осуществление религиозных обрядов	не подлежат установлению				3 метра
24	3.8.1	Государственное управление	не подлежат установлению		60%	4 этажа	3 метра
25	3.10.1	Амбулаторное ветеринарное обслуживание	200	5000	60%	3 этажа	3 метра
26	4.1	Деловое управление	не подлежат установлению		60%	4 этажа	3 метра
27	4.4	Магазины	200	5000	60%	3 этажа	3 метра
28	4.5	Банковская и страховая	не подлежат установлению		60%	3 этажа	3 метра

№ п/п	Код ВРИ	Наименование ВРИ	Предельные (минимальные и (или) максимальные) размеры земельных участков, в том числе их площадь, м ²		Максимальный процент застройки в границах земельного участка	Предельное количество этажей или предельная высота зданий, строений, сооружений	Минимальные отступы от границ земельных участков в целях определения мест допустимого размещения зданий, строений, сооружений, за пределами которых запрещено строительство зданий, строений, сооружений
			min	max			
		деятельность					
29	4.6	Общественное питание	200	5000	50%	3 этажа	3 метра
30	4.9	Служебные гаражи	не подлежит установлению	5000	60%	не подлежит установлению	3 метра
31	4.9.1.3	Автомобильные мойки	не подлежат установлению			1 этаж	3 метра
32	5.1.2	Обеспечение занятий спортом в помещениях	не подлежат установлению		45%	не подлежит установлению	3 метра
33	6.4	Пищевая промышленность	не подлежит установлению	5000	не подлежит установлению	15 метров	3 метра
34	6.8	Связь	не подлежат установлению				3 метра
35	8.3	Обеспечение внутреннего правопорядка	не подлежат установлению				3 метра

* для вспомогательных видов – 1 этаж;

** от вспомогательных видов – 1 метр.

Не допускается размещать со стороны улицы вспомогательные строения, за исключением гаражей. Допускается блокировка хозяйственных построек на смежных земельных участках по взаимному согласию домовладельцев с учетом пожарных требований.

Ограничения использования земельных участков и объектов капитального строительства, устанавливаемые в соответствии с законодательством Российской Федерации, определяются пунктом 22 настоящих Правил.

2. Градостроительные регламенты территориальных зон ИТ1/1, ИТ1/4, ИТ1

№ п/п	Код ВРИ	Наименование ВРИ	Предельные (минимальные и (или) максимальные) размеры земельных участков, в том числе их площадь, м ²		Максимальный процент застройки в границах земельного участка	Предельное количество этажей или предельная высота зданий, строений, сооружений	Минимальные отступы от границ земельных участков в целях определения мест допустимого размещения зданий, строений, сооружений, за пределами которых запрещено строительство зданий, строений, сооружений
			min	max			
ОСНОВНЫЕ ВИДЫ РАЗРЕШЕННОГО ИСПОЛЬЗОВАНИЯ ЗЕМЕЛЬНЫХ УЧАСТКОВ И ОБЪЕКТОВ КАПИТАЛЬНОГО СТРОИТЕЛЬСТВА							
1	7.2.1	Размещение автомобильных дорог	не подлежат установлению				
2	3.1.1	Предоставление коммунальных услуг	не подлежат установлению				
3	12.0	Земельные участки (территории) общего пользования	не подлежат установлению				
4	12.0.1	Улично-дорожная сеть	не подлежат установлению				
5	12.0.2	Благоустройство территории	не подлежат установлению				
УСЛОВНО РАЗРЕШЕННЫЕ ВИДЫ ИСПОЛЬЗОВАНИЯ ЗЕМЕЛЬНЫХ УЧАСТКОВ И ОБЪЕКТОВ КАПИТАЛЬНОГО СТРОИТЕЛЬСТВА							
6	4.9.1	Объекты дорожного сервиса	не подлежат установлению				3 метра
7	4.9.1.1	Заправка транспортных средств	не подлежат установлению			1 этаж	3 метра
8	4.9.1.2	Обеспечение дорожного отдыха	600	не подлежит установлению	45%	3 этажа	3 метра
9	4.9.1.3	Автомобильные мойки	не подлежат установлению			1 этаж	3 метра
10	4.9.1.4	Ремонт автомобилей	не подлежат установлению			1 этаж	3 метра

Ограничения использования земельных участков и объектов капитального строительства, устанавливаемые в соответствии с законодательством Российской Федерации, определяются пунктом 22 настоящих Правил.

3. Градостроительные регламенты территориальных зон СХ1/1, СХ1/4, СХ1/6

№ п/п	Код ВРИ	Наименование ВРИ	Предельные (минимальные и (или) максимальные) размеры земельных участков, в том числе их площадь, м ²		Максимальный процент застройки в границах земельного участка	Предельное количество этажей или предельная высота зданий, строений, сооружений	Минимальные отступы от границ земельных участков в целях определения мест допустимого размещения зданий, строений, сооружений, за пределами которых запрещено строительство зданий, строений, сооружений
			min	max			
ОСНОВНЫЕ ВИДЫ РАЗРЕШЕННОГО ИСПОЛЬЗОВАНИЯ ЗЕМЕЛЬНЫХ УЧАСТКОВ И ОБЪЕКТОВ КАПИТАЛЬНОГО СТРОИТЕЛЬСТВА							
1	1.2	Выращивание зерновых и иных сельскохозяйственных культур	не подлежат установлению				
2	1.5	Садоводство	не подлежат установлению				
3	1.12	Пчеловодство	не подлежат установлению				
4	1.13	Рыбоводство	не подлежат установлению				
5	1.17	Питомники	не подлежат установлению				
6	1.19	Сенокосение	не подлежат установлению				
7	1.20	Выпас сельскохозяйственных животных	не подлежат установлению				
8	3.1.1	Предоставление коммунальных услуг	не подлежат установлению				
9	11.0	Водные объекты	не подлежат установлению				
10	11.1	Общее пользование водными объектами	не подлежат установлению				
11	12.0	Земельные участки (территории) общего пользования	не подлежат установлению				
12	12.0.1	Улично-дорожная сеть	не подлежат установлению				
13	12.0.2	Благоустройство территории	не подлежат установлению				
14	13.1	Ведение огородничества	100	4500	0%	не подлежат установлению	
УСЛОВНО РАЗРЕШЕННЫЕ ВИДЫ ИСПОЛЬЗОВАНИЯ ЗЕМЕЛЬНЫХ УЧАСТКОВ И ОБЪЕКТОВ КАПИТАЛЬНОГО СТРОИТЕЛЬСТВА							
15	5.3	Охота и рыбалка	не подлежат установлению				
16	5.4	Причалы для маломерных судов	не подлежат установлению				
17	6.8	Связь	не подлежат установлению				3 метра

№ п/п	Код ВРИ	Наименование ВРИ	Предельные (минимальные и (или) максимальные) размеры земельных участков, в том числе их площадь, м ²		Максимальный процент застройки в границах земельного участка	Предельное количество этажей или предельная высота зданий, строений, сооружений	Минимальные отступы от границ земельных участков в целях определения мест допустимого размещения зданий, строений, сооружений, за пределами которых запрещено строительство зданий, строений, сооружений
			min	max			
18	11.3	Гидротехнические сооружения	не подлежат установлению				

Ограничения использования земельных участков и объектов капитального строительства, устанавливаемые в соответствии с законодательством Российской Федерации, определяются пунктом 22 настоящих Правил.

4. Градостроительные регламенты территориальных зон СХ2/1, СХ2

№ п/п	Код ВРИ	Наименование ВРИ	Предельные (минимальные и (или) максимальные) размеры земельных участков, в том числе их площадь, м ²		Максимальный процент застройки в границах земельного участка	Предельное количество этажей или предельная высота зданий, строений, сооружений	Минимальные отступы от границ земельных участков в целях определения мест допустимого размещения зданий, строений, за пределами которых запрещено строительство зданий, строений, сооружений
			min	max			
ОСНОВНЫЕ ВИДЫ РАЗРЕШЕННОГО ИСПОЛЬЗОВАНИЯ ЗЕМЕЛЬНЫХ УЧАСТКОВ И ОБЪЕКТОВ КАПИТАЛЬНОГО СТРОИТЕЛЬСТВА							
1	1.1	Растениеводство	не подлежат установлению				
2	1.12	Пчеловодство	не подлежат установлению				
3	1.15	Хранение и переработка сельскохозяйственной продукции	не подлежат установлению				3 метра
4	1.16	Ведение личного подсобного хозяйства на полевых участках	не подлежат установлению				
5	1.17	Питомники	не подлежат установлению				
6	1.18	Обеспечение	не подлежат установлению				3 метра

№ п/п	Код ВРИ	Наименование ВРИ	Предельные (минимальные и (или) максимальные) размеры земельных участков, в том числе их площадь, м ²		Максимальный процент застройки в границах земельного участка	Предельное количество этажей или предельная высота зданий, строений, сооружений	Минимальные отступы от границ земельных участков в целях определения мест допустимого размещения зданий, строений, сооружений, за пределами которых запрещено строительство зданий, строений, сооружений
			min	max			
		сельскохозяйственного производства					
7	3.1.1	Предоставление коммунальных услуг	не подлежат установлению				
8	4.4	Магазины	не подлежит установлению	5000	50%	не подлежит установлению	3 метра
9	4.9.1.1	Заправка транспортных средств	не подлежат установлению				3 метра
10	6.9	Склад	не подлежат установлению		60%	не подлежит установлению	3 метра
11	6.9.1	Складские площадки	не подлежат установлению				
12	12.0	Земельные участки (территории) общего пользования	не подлежат установлению				
13	12.0.1	Улично-дорожная сеть	не подлежат установлению				
14	12.0.2	Благоустройство территории	не подлежат установлению				
УСЛОВНО РАЗРЕШЕННЫЕ ВИДЫ ИСПОЛЬЗОВАНИЯ ЗЕМЕЛЬНЫХ УЧАСТКОВ И ОБЪЕКТОВ КАПИТАЛЬНОГО СТРОИТЕЛЬСТВА							
15	1.8	Скотоводство	не подлежат установлению				3 метра
16	5.3	Охота и рыбалка	не подлежат установлению				
17	6.4	Пищевая промышленность	не подлежат установлению				3 метра
18	6.8	Связь	не подлежат установлению				3 метра

Ограничения использования земельных участков и объектов капитального строительства, устанавливаемые в соответствии с законодательством Российской Федерации, определяются пунктом 22 настоящих Правил.

5. Градостроительные регламенты территориальных зон СН1/1, СН1

№ п/п	Код ВРИ	Наименование ВРИ	Предельные (минимальные и (или) максимальные) размеры земельных участков, в том числе их площадь, м ²		Максимальный процент застройки в границах земельного участка	Предельное количество этажей или предельная высота зданий, строений, сооружений	Минимальные отступы от границ земельных участков в целях определения мест допустимого размещения зданий, строений, сооружений, за пределами которых запрещено строительство зданий, строений, сооружений
			min	max			
1	12.1	Ритуальная деятельность	не подлежит установлению	400000	не подлежат установлению	3 метра	
2	12.0	Земельные участки (территории) общего пользования	не подлежат установлению				
3	12.0.1	Улично-дорожная сеть	не подлежат установлению				
4	12.0.2	Благоустройство территории	не подлежат установлению				
5	3.1.1	Предоставление коммунальных услуг	не подлежат установлению				
УСЛОВНО РАЗРЕШЕННЫЕ ВИДЫ ИСПОЛЬЗОВАНИЯ ЗЕМЕЛЬНЫХ УЧАСТКОВ И ОБЪЕКТОВ КАПИТАЛЬНОГО СТРОИТЕЛЬСТВА							
6	Не установлены						

Ограничения использования земельных участков и объектов капитального строительства, устанавливаемые в соответствии с законодательством Российской Федерации, определяются пунктом 22 настоящих Правил.

22. Ограничения использования земельных участков и объектов капитального строительства, устанавливаемые в соответствии с законодательством Российской Федерации

1. На территории Верхнемазовского сельского поселения Верхнехавского муниципального района Воронежской области располагаются следующие зоны с особыми условиями использования территории:

- 1) защитная зона объекта культурного наследия;
- 2) охранная зона объектов электроэнергетики (объектов электросетевого хозяйства и объектов по производству электрической энергии);
- 3) придорожные полосы автомобильных дорог;
- 4) охранная зона трубопроводов (газопроводов, нефтепроводов и нефтепродуктопроводов, аммиакопроводов);
- 5) водоохранная зона;
- 6) прибрежная защитная полоса;
- 7) зоны санитарной охраны источников питьевого и хозяйственно-бытового водоснабжения, а также устанавливаемые в случаях, предусмотренных Водным кодексом Российской Федерации, в отношении подземных водных объектов зоны специальной охраны;
- 8) зоны затопления и подтопления
- 9) санитарно-защитная зона;
- 10) охранная зона пунктов государственной геодезической сети, государственной нивелирной сети и государственной гравиметрической сети.

2. Ограничения для зон с особыми условиями использования территории установлены в соответствии с действующими нормативами.

№ п/п	Вид зоны	Ограничения в использовании земельных участков и объектов капитального строительства	Основания установления ограничений
1	Защитная зона объекта культурного наследия	Запрещается строительство объектов капитального строительства и их реконструкция, связанная с изменением их параметров (высоты, количества этажей, площади), за исключением строительства и реконструкции линейных объектов.	Приказ управления по охране объектов культурного наследия Воронежской области от 10.09.2019 № 71-01-07/218 «Об утверждении графического описания местоположения границ (с перечнем координат характерных точек этих границ) защитных зон объектов культурного наследия, расположенных на территории Воронежской области»
2	Охранная зона объектов электроэнергетики (объектов электросетевого хозяйства и объектов по производству электрической энергии)	<p>1. В охранных зонах объектов электросетевого хозяйства, размещенных на земельных участках, запрещается осуществлять любые действия, которые могут нарушить безопасную работу объектов электросетевого хозяйства, в том числе привести к их повреждению или уничтожению, и (или) повлечь причинение вреда жизни, здоровью граждан и имуществу физических или юридических лиц, а также повлечь нанесение экологического ущерба и возникновение пожаров, в том числе:</p> <ul style="list-style-type: none"> - набрасывать на провода и опоры воздушных линий электропередачи посторонние предметы, а также подниматься на опоры воздушных линий электропередачи; - размещать любые объекты и предметы (материалы) в пределах созданных в соответствии с требованиями нормативно-технических документов проходов и подъездов для доступа к объектам электросетевого хозяйства, а также проводить любые работы и возводить сооружения, которые могут препятствовать доступу к объектам электросетевого хозяйства, без создания необходимых для такого доступа проходов и подъездов; - находиться в пределах огороженной территории и помещениях распределительных устройств и подстанций, открывать двери и люки распределительных устройств и подстанций, производить переключения и подключения в электрических сетях (указанное требование не распространяется на работников, занятых 	<p>Постановление Правительства Российской Федерации от 24.02.2009 № 160 «О порядке установления охранных зон объектов электросетевого хозяйства и особых условий использования земельных участков, расположенных в границах таких зон»</p> <p>Постановление Правительства Российской Федерации от 18.11.2013 № 1033 «О порядке установления охранных зон объектов по производству электрической энергии и особых условий использования земельных участков, расположенных в границах таких зон»</p>

выполнением разрешённых в установленном порядке работ), разводить огонь в пределах охранных зон вводных и распределительных устройств, подстанций, воздушных линий электропередачи, а также в охранных зонах кабельных линий электропередачи;

- размещать свалки;
- производить работы ударными механизмами, сбрасывать тяжести массой свыше 5 тонн, производить сброс и слив едких и коррозионных веществ и горюче-смазочных материалов (в охранных зонах подземных кабельных линий электропередачи).

2. Для объектов электросетевого хозяйства напряжением свыше 1000 вольт, помимо действий, предусмотренных пунктом 1, запрещается:

- складировать или размещать хранилища любых, в том числе горюче-смазочных материалов;
- размещать детские и спортивные площадки, стадионы, рынки, торговые точки, полевые станы, загоны для скота, гаражи и стоянки всех видов машин и механизмов, проводить любые мероприятия, связанные с большим скоплением людей, не занятых выполнением разрешённых в установленном порядке работ (в охранных зонах воздушных линий электропередачи);
- использовать (запускать) любые летательные аппараты, в том числе воздушных змеев, спортивные модели летательных аппаратов (в охранных зонах воздушных линий электропередачи);
- бросать якоря с судов и осуществлять их проход с отданными якорями, цепями, лотами, волокушами и тралами (в охранных зонах подводных кабельных линий электропередачи);
- осуществлять проход судов с поднятыми стрелами кранов и других механизмов (в охранных зонах воздушных линий электропередачи).

3. Без письменного решения о согласовании сетевой организации запрещается:

- строительство, капитальный ремонт, реконструкция или снос зданий и сооружений;
- горные, взрывные, мелиоративные работы, в том числе связанные с временным затоплением земель;

	<ul style="list-style-type: none"> - посадка и вырубка деревьев и кустарников; - дноуглубительные, землечерпальные и погрузочно-разгрузочные работы, добыча рыбы, других водных животных и растений придонными орудиями лова, устройство водопоев, колка и заготовка льда (в охранных зонах подводных кабельных линий электропередачи); - проход судов, у которых расстояние по вертикали от верхнего крайнего габарита с грузом или без груза до нижней точки провеса проводов переходов воздушных линий электропередачи через водоёмы менее минимально допустимого расстояния, в том числе с учётом максимального уровня подъёма воды при паводке; - проезд машин и механизмов, имеющих общую высоту с грузом или без груза от поверхности дороги более 4,5 метра (в охранных зонах воздушных линий электропередачи); - земляные работы на глубине более 0,3 метра (на вспахиваемых землях на глубине более 0,45 метра), а также планировка грунта (в охранных зонах подземных кабельных линий электропередачи); - полив сельскохозяйственных культур в случае, если высота струи воды может составить свыше 3 метров (в охранных зонах воздушных линий электропередачи); - полевые сельскохозяйственные работы с применением сельскохозяйственных машин и оборудования высотой более 4 метров (в охранных зонах воздушных линий электропередачи) или полевые сельскохозяйственные работы, связанные с вспашкой земли (в охранных зонах кабельных линий электропередачи). <p>4. Для объектов электросетевого хозяйства напряжением до 1000 вольт, помимо действий, предусмотренных пунктом 3, без письменного решения о согласовании сетевых организаций запрещается:</p> <ul style="list-style-type: none"> - размещать детские и спортивные площадки, стадионы, рынки, торговые точки, полевые станы, загоны для скота, гаражи и стоянки всех видов машин и механизмов, садовые, огородные земельные участки и иные объекты недвижимости, расположенные в границах территории ведения гражданами садоводства или огородничества для собственных нужд объектов жилищного строительства, в том числе индивидуального (в охранных зонах воздушных линий электропередачи);

	<ul style="list-style-type: none"> - складировать или размещать хранилища любых, в том числе горюче-смазочных материалов; - устраивать причалы для стоянки судов, барж и плавучих кранов, бросать якоря с судов и осуществлять их проход с отданными якорями, цепями, лотами, волокушами и тралами (в охранных зонах подводных кабельных линий электропередачи). 	
	<p>5. В охранных зонах объектов по производству электрической энергии запрещается осуществлять действия, которые могут нарушить безопасную работу объектов, в том числе привести к их повреждению или уничтожению и (или) повлечь причинение вреда жизни, здоровью граждан и имуществу физических или юридических лиц, а также нанесение вреда окружающей среде и возникновение пожаров и чрезвычайных ситуаций, а именно:</p> <ul style="list-style-type: none"> - убирать, перемещать, засыпать и повреждать предупреждающие знаки; - размещать кладбища, скотомогильники, захоронения отходов производства и потребления, радиоактивных, химических, взрывчатых, токсичных, отравляющих и ядовитых веществ; - производить сброс и слив едких и коррозионных веществ, в том числе растворов кислот, щелочей и солей, а также горюче-смазочных материалов; - разводить огонь и размещать какие-либо открытые или закрытые источники огня; - проводить работы, размещать объекты и предметы, возводить сооружения, которые могут препятствовать доступу к объектам, без создания необходимых для такого доступа проходов и подъездов; - производить работы ударными механизмами, сбрасывать тяжести массой свыше 5 тонн; - складировать любые материалы, в том числе взрывоопасные, пожароопасные и горюче-смазочные. 	
	<p>6. Без письменного согласования владельцев объектов по производству электрической энергии запрещается:</p> <ul style="list-style-type: none"> - размещать детские и спортивные площадки, стадионы, рынки, торговые точки, полевые станы, загоны для скота, гаражи и стоянки всех видов машин и механизмов; - проводить любые мероприятия, связанные с пребыванием людей, 	

		не занятых выполнением работ, разрешенных в установленном порядке; - осуществлять горные, взрывные, мелиоративные работы, в том числе связанные с временным загоплением земель.	
3	Придорожные полосы автомобильных дорог	В придорожных полосах автомобильных дорог общего пользования регионального или межмуниципального значения запрещается строительство капитальных сооружений, за исключением: - объектов, предназначенных для обслуживания таких автомобильных дорог, их строительства, реконструкции, капитального ремонта, ремонта и содержания; - объектов Государственной инспекции безопасности дорожного движения Министерства внутренних дел Российской Федерации; - объектов дорожного сервиса, рекламных конструкций, информационных щитов и указателей; - инженерных коммуникаций.	Федеральный закон от 08.11.2007 № 257-ФЗ «Об автомобильных дорогах и о дорожной деятельности в Российской Федерации и о внесении изменений в отдельные законодательные акты Российской Федерации» Постановление правительства Воронежской области от 19.10.2010 № 879 «Об утверждении Порядка установления и использования придорожных полос автомобильных дорог общего пользования регионального или межмуниципального значения Воронежской области»
4	Охранная зона трубопроводов (газопроводов, нефтепроводов и нефтепродуктопроводов, аммиакопроводов)	1. В охранных зонах трубопроводов запрещается производить всякого рода действия, могущие нарушить нормальную эксплуатацию трубопроводов либо привести к их повреждению, в частности: - перемещать, засыпать и ломать опознавательные и сигнальные знаки, контрольно - измерительные пункты; - открывать люки, калитки и двери необслуживаемых усилительных пунктов кабельной связи, ограждений узлов линейной арматуры, станций катодной и дренажной защиты, линейных и смотровых колодцев и других линейных устройств, открывать и закрывать краны и задвижки, отключать или включать средства связи, энергооборудования и телемеханики трубопроводов; - удалять всякого рода свалки, выливать растворы кислот, солей и щелочей; - разрушать берегоукрепительные сооружения, водопропускные устройства, земляные и иные сооружения (устройства), предохраняющие трубопроводы от разрушения, а прилегающую территорию и окружающую местность - от аварийного разлива	Федеральный закон от 31.03.1999 № 69-ФЗ «О газоснабжении в Российской Федерации» «Правила охраны магистральных трубопроводов», утвержденные Минтопэнерго России 29.04.1992, постановлением Госгортехнадзора России от 22.04.1992 № 9 Постановление Госгортехнадзора РФ от 23.11.1994 № 61 «О распространении «Правил охраны магистральных трубопроводов» на магистральные аммиакопроводы» Постановление Правительства Российской Федерации от 08.09.2017 № 1083 «Об утверждении Правил охраны магистральных газопроводов и о внесении изменений в

	<p>транспортируемой продукции;</p> <ul style="list-style-type: none"> - бросать якоря, проходить с огдынными якорями, цепями, лотами, волокушами и тралами, производить дноуглубительные и землечерпальные работы; - разводить огонь и размещать какие-либо открытые или закрытые источники огня. <p>2. В охранных зонах трубопроводов без письменного разрешения предприятий трубопроводного транспорта запрещается:</p> <ul style="list-style-type: none"> - возводить любые постройки и сооружения; на расстоянии ближе 1000 м от оси аммиакопровода запрещается: строить коллективные сады с жилыми домами, устраивать массовые спортивные соревнования, соревнования с участием зрителей, купания, массовый отдых людей, любительское рыболовство, расположение временных полевых жилищ и станов любого назначения, загоны для скота; - высаживать деревья и кустарники всех видов, складировать корма, удобрения, материалы, сено и солому, располагать конюшни, содержать скот, выделять рыбопромысловые участки, производить добычу рыбы, а также водных животных и растений, устраивать водопой, производить колку и заготовку льда; - сооружать проезды и проезды через трассы трубопроводов, устраивать стоянки автомобильного транспорта, тракторов и механизмов, размещать сады и огороды; - производить мелиоративные земляные работы, соорудить оросительные и осушительные системы; - производить всякого рода открытые и подземные, горные, строительные, монтажные и взрывные работы, планировку грунта. <p>3. В охранных зонах магистральных газопроводов запрещается:</p> <ul style="list-style-type: none"> - перемещать, насыпать, повреждать и разрушать контрольно-измерительные и контрольно-диагностические пункты, предупредительные надписи, опознавательные и сигнальные знаки местонахождения магистральных газопроводов; - открывать двери и люки необслуживаемых усиленных пунктов на кабельных линиях связи, калитки ограждений узлов линейной арматуры, двери установок электрохимической защиты, люки линейных и смотровых колодцев, открывать и закрывать краны, 	<p>Положение о представлении в федеральный орган исполнительной власти (его территориальные органы), уполномоченный Правительством Российской Федерации на осуществление государственного кадастрового учета, государственной регистрации прав, ведение Единого государственного реестра недвижимости и предоставление сведений, содержащихся в Едином государственном реестре недвижимости, федеральными органами исполнительной власти, органами государственной власти субъектов Российской Федерации и органами местного самоуправления дополнительных сведений, воспроизводимых на публичных кадастровых картах»</p> <p>Постановление Правительства Российской Федерации от 20.11.2000 № 878 «Об утверждении Правил охраны газораспределительных сетей»</p>
--	---	--

	<p>задвиги, отключать и включать средства связи, энергоснабжения, устройства телемеханики магистральных газопроводов;</p> <ul style="list-style-type: none"> - устраивать свалки, осуществлять сброс и слив едких и коррозионно-агрессивных веществ и горюче-смазочных материалов; - складировать любые материалы, в том числе горюче-смазочные, или размещать хранилища любых материалов; - повреждать берегозащитные, водовыпускные сооружения, земляные и иные сооружения (устройства), предохраняющие магистральный газопровод от разрушения; - осуществлять постановку судов и плавучих объектов на якорь, добычу морских млекопитающих, рыболовство придонными орудиями добычи (вылова) водных биологических ресурсов, плавание с вытравленной якорь-цепью; - проводить дноуглубительные и другие работы, связанные с изменением дна и берегов водных объектов, за исключением работ, необходимых для технического обслуживания объекта магистрального газопровода; - проводить работы с использованием ударно-импульсных устройств и вспомогательных механизмов, сбрасывать грузы; - осуществлять рекреационную деятельность (кроме деятельности по размещению туристских стоянок), разводить костры и размещать источники огня; - огораживать и перегораживать охранные зоны; - размещать какие-либо здания, строения, сооружения, не относящиеся к объектам, указанным в пункте 2 Правил, за исключением объектов, указанных в подпунктах «д» – «к» и «м» пункта 6 Правил, утвержденных Постановлением Правительства Российской Федерации от 08.09.2017 № 1083; - осуществлять несанкционированное подключение (присоединение) к магистральному газопроводу. <p>4. В охранных зонах магистральных газопроводов без письменного разрешения собственника магистрального газопровода или организации, эксплуатирующей магистральный газопровод не допускается:</p> <ul style="list-style-type: none"> - проведение горных, взрывных, строительных, монтажных, мелиоративных работ, в том числе работ, связанных с затоплением земель;
--	--

	<ul style="list-style-type: none"> - осуществление посадки и вырубki деревьев и кустарников; - проведение погрузочно-разгрузочных работ, устройство водопоев скота, колка и заготовка льда; - проведение земляных работ на глубине более чем 0,3 метра, планировка грунта; - сооружение запруд на реках и ручьях; - складирование кормов, удобрений, сена, соломы, размещение полевых станков и загонов для скота; - размещение туристских стоянок; - размещение гаражей, стоянок и парковок транспортных средств; - сооружение поездов через магистральные газопроводы; - прокладка инженерных коммуникаций; - проведение инженерных изысканий, связанных с бурением скважин и устройством шурфов; - устройство причалов для судов и пляжей; - проведение работ на объектах транспортной инфраструктуры, находящихся на территории охранной зоны; - проведение работ, связанных с временным затоплением земель, не относящихся к землям сельскохозяйственного назначения. <p>5. В границах охранной зоны газораспределительных сетей запрещается:</p> <ul style="list-style-type: none"> - строить объекты жилищно-гражданского и производственного назначения; - сносить и реконструировать мосты, коллекторы, автомобильные и железные дороги с расположенными на них газораспределительными сетями без предварительного выноса этих газопроводов по согласованию с эксплуатационными организациями; - разрушать берегоукрепительные сооружения, водопропускные устройства, земляные и иные сооружения, предохраняющие газораспределительные сети от разрушений; - перемещать, повреждать, засыпать и уничтожать опознавательные знаки, контрольно-измерительные пункты и другие устройства газораспределительных сетей; - устраивать свалки и склады, разливать растворы кислот, солей, щелочей и других химически активных веществ; - огораживать и перереживать охранные зоны, препятствовать
--	--

	<p>доступу персонала эксплуатационных организаций к газораспределительным сетям, проведению обслуживания и устранению повреждений газораспределительных сетей;</p> <ul style="list-style-type: none"> - разводить огонь и размещать источники огня; - рыть погребя, копать и обрабатывать почву сельскохозяйственными и мелиоративными орудиями и механизмами на глубину более 0,3 метра; - открывать калитки и двери газорегуляторных пунктов, станций катодной и дренажной защиты, люки подземных колодцев, включать или отключать электроснабжение средств связи, освещения и систем телемеханики; - набрасывать, приставлять и привязывать к опорам и надземным газопроводам, ограждениям и зданиям газораспределительных сетей посторонние предметы, лестницы, влезать на них; - самовольно подключаться к газораспределительным сетям. 	
5	<p>Водоохранная зона</p> <p>В границах водоохранной зоны запрещается:</p> <ul style="list-style-type: none"> - использование сточных вод в целях регулирования плодородия почв; - размещение кладбищ, скотомогильников, объектов размещения отходов производства и потребления, химических, взрывчатых, токсичных, отравляющих и ядовитых веществ, пунктов захоронения радиоактивных отходов, а также загрязнение территории загрязняющими веществами, предельно допустимые концентрации которых в водах водных объектов рыбохозяйственного значения не установлены; - осуществление авиационных мер по борьбе с вредными организмами; - движение и стоянка транспортных средств (кроме специальных транспортных средств), за исключением их движения по дорогам и стоянки на дорогах и в специально оборудованных местах, имеющих твердое покрытие; - строительство и реконструкция автозаправочных станций, складов горюче-смазочных материалов (за исключением случаев, если автозаправочные станции, склады горюче-смазочных материалов размещены на территориях портов, инфраструктуры внутренних водных путей, в том числе баз (сооружений) для стоянки маломерных судов, объектов органов федеральной службы 	Водный кодекс Российской Федерации

	<p>безопасности), станций технического обслуживания, используемых для технического осмотра и ремонта транспортных средств, осуществление мойки транспортных средств;</p> <p>- хранение пестицидов и агрохимикатов (за исключением хранения агрохимикатов в специализированных хранилищах на территориях морских портов за пределами границ прибрежных защитных полос), применение пестицидов и агрохимикатов;</p> <p>- сброс сточных, в том числе дренажных, вод;</p> <p>- разведка и добыча общераспространенных полезных ископаемых (за исключением случаев, если разведка и добыча общераспространенных полезных ископаемых осуществляются пользователями недр, осуществляющими разведку и добычу иных видов полезных ископаемых, в границах предоставленных им в соответствии с законодательством Российской Федерации о недрах горных отводов и (или) геологических отводов на основании утвержденного технического проекта в соответствии со ст. 19.1 Закона Российской Федерации от 21 февраля 1992 года № 2395-1 «О недрах»).</p>	
6	<p>Прибрежная защитная полоса</p> <p>В границах прибрежных защитных полос запрещается:</p> <ul style="list-style-type: none"> - использование сточных вод в целях регулирования плодородия почв; - размещение кладбищ, скотомогильников, объектов размещения отходов производства и потребления, химических, взрывчатых, токсичных, отравляющих и ядовитых веществ, пунктов захоронения радиоактивных отходов, а также загрязнение территории загрязняющими веществами, предельно допустимые концентрации которых в водах водных объектов рыбохозяйственного значения не установлены; - осуществление авиационных мер по борьбе с вредными организмами; - движение и стоянка транспортных средств (кроме специальных транспортных средств), за исключением их движения по дорогам и стоянки на дорогах и в специально оборудованных местах, имеющих твердое покрытие; - строительство и реконструкция автозаправочных станций, складов горюче-смазочных материалов (за исключением случаев, если автозаправочные станции, склады горюче-смазочных материалов размещены на территориях портов, инфраструктуры внутренних 	Водный кодекс Российской Федерации

	<p>водных путей, в том числе баз (сооружений) для стоянки маломерных судов, объектов органов федеральной службы безопасности), станций технического обслуживания, используемых для технического осмотра и ремонта транспортных средств, осуществление мойки транспортных средств;</p> <p>- хранение пестицидов и агрохимикатов (за исключением хранения агрохимикатов в специализированных хранилищах на территориях морских портов за пределами границ прибрежных защитных полос), применение пестицидов и агрохимикатов;</p> <p>- сброс сточных, в том числе дренажных, вод;</p> <p>- разведка и добыча общераспространенных полезных ископаемых (за исключением случаев, если разведка и добыча общераспространенных полезных ископаемых осуществляются пользователями недр, осуществляющими разведку и добычу иных видов полезных ископаемых, в границах предоставленных им в соответствии с законодательством Российской Федерации о недрах горных отводов и (или) геологических отводов на основании утвержденного технического проекта в соответствии со ст. 19.1 Закона Российской Федерации от 21 февраля 1992 года № 2395-1 «О недрах»);</p> <p>- распашка земель;</p> <p>- размещение отвалов размываемых грунтов;</p> <p>- выпас сельскохозяйственных животных и организация для них летних лагерей, ванн.</p>	
7	<p>Зоны санитарной охраны источников питьевого и хозяйственно-бытового водоснабжения, а также водоснабжаемые в случаях, предусмотренных Водным кодексом Российской Федерации, в отношении подземных водных объектов зоны специальной охраны</p>	<p>Водный кодекс Российской Федерации</p> <p>СанПиН 2.1.4.1110-02 «Зоны санитарной охраны источников водоснабжения и водопроводов питьевого назначения»</p>

В зоне санитарной охраны источников питьевого и хозяйственно-бытового водоснабжения запрещается сброс сточных, в том числе дренажных, вод.

На территории зоны санитарной охраны подземных источников водоснабжения:

1. В первом поясе не допускается:

- посадка высокоствольных деревьев;
- все виды строительства, не имеющие непосредственного отношения к эксплуатации, реконструкции и расширению водопроводных сооружений, в том числе прокладка трубопроводов различного назначения;
- размещение жилых и хозяйственно-бытовых зданий;
- проживание людей;
- применение ядохимикатов и удобрений.

	<p>2. Во втором поясе запрещено:</p> <ul style="list-style-type: none"> - закачка отработанных вод в подземные горизонты, подземное складирование твёрдых отходов и разработка недр земли; - размещение кладбищ, скотомогильников, полей ассенизации, полей фильтрации, навозохранилищ, силосных траншей, животноводческих и птицеводческих предприятий и других объектов, обуславливающих опасность микробного загрязнения подземных вод; - применение удобрений и ядохимикатов; - рубка леса главного пользования и реконструкции; - размещение складов горюче-смазочных материалов, ядохимикатов и минеральных удобрений, накопителей промстоков, шламоохранилищ и других объектов, обуславливающих опасность химического загрязнения подземных вод. <p>Бурение новых скважин и новое строительство, связанное с нарушением почвенного покрова, производится при обязательном согласовании с центром государственного санитарно-эпидемиологического надзора.</p>	
	<p>3. В третьем поясе запрещено:</p> <ul style="list-style-type: none"> - закачка отработанных вод в подземные горизонты, подземное складирование твёрдых отходов и разработка недр земли; - размещение складов горюче-смазочных материалов, ядохимикатов и минеральных удобрений, накопителей промстоков, шламоохранилищ и других объектов, обуславливающих опасность химического загрязнения подземных вод. Размещение таких объектов допускается в пределах третьего пояса зоны санитарной охраны только при использовании защищённых подземных вод, при условии выполнения специальных мероприятий по защите водоносного горизонта от загрязнения при наличии санитарно-эпидемиологического заключения центра государственного санитарно-эпидемиологического надзора, выданного с учётом заключения органов геологического контроля. <p>Бурение новых скважин и новое строительство, связанное с нарушением почвенного покрова, производится при обязательном согласовании с центром государственного санитарно-эпидемиологического надзора.</p>	

	<p>На территории зоны санитарной охраны поверхностных источников водоснабжения:</p> <p>1. В первом поясе не допускается:</p> <ul style="list-style-type: none"> - посадка высокоствольных деревьев; - все виды строительства, не имеющие непосредственного отношения к эксплуатации, реконструкции и расширению водопроводных сооружений, в том числе прокладка трубопроводов различного назначения; - размещение жилых и хозяйственно-бытовых зданий; - проживание людей; - применение ядохимикатов и удобрений; - спуск любых сточных вод, в том числе сточных вод водного транспорта; - купание, стирка белья, водопой скота и другие виды водопользования, оказывающие влияние на качество воды. <p>2. Во втором поясе не допускается:</p> <ul style="list-style-type: none"> - рубка леса главного пользования и реконструкции, а также закрепление за лесозаготовительными предприятиями древесины на корню и лесосечного фонда долгосрочного пользования (допускается только рубки ухода и санитарные рубки леса); - расположение стойбищ и выпас скота, а также всякое другое использование водоема и земельных участков, лесных угодий в пределах прибрежной полосы шириной не менее 500 м, которое может привести к ухудшению качества или уменьшению количества воды источника водоснабжения; - отведение сточных вод в зоне водосбора источника водоснабжения, включая его притоки, не отвечающих гигиеническим требованиям к охране поверхностных вод; - размещение кладбищ, скотомогильников, полей ассенизации, полей фильтрации, навозохранилищ, силосных траншей, животноводческих и птицеводческих предприятий и других объектов, обуславливающих опасность микробного загрязнения подземных вод; - применение удобрений и ядохимикатов; - рубка леса главного пользования и реконструкции; - сброс промышленных, сельскохозяйственных, городских и
--	---

	<p>ливневых сточных вод, содержание в которых химических веществ и микроорганизмов превышает установленные санитарными правилами гигиенические нормативы качества воды (с учетом Определения Верховного Суда Российской Федерации от 25.09.2014 № АПЛ14-393);</p> <p>- размещение складов горюче-смазочных материалов, ядохимикатов и минеральных удобрений, накопителей промстоков, шламохранилищ и других объектов, обуславливающих опасность химического загрязнения подземных вод.</p> <p>Регулирование отведения территории для нового строительства жилых, промышленных и сельскохозяйственных объектов, а также согласование изменений технологий действующих предприятий, связанных с повышением степени опасности загрязнения сточными водами источника водоснабжения производится при согласовании с центром государственного санитарно-эпидемиологического надзора.</p> <p>Все работы, в том числе добыча песка, гравия, донноуглубительные, в пределах акватории зоны санитарной охраны допускаются по согласованию с центром государственного санитарно - эпидемиологического надзора лишь при обосновании гидрологических расчетами отсутствия ухудшения качества воды в створе водозабора.</p> <p>Использование химических методов борьбы с эвтрофикацией водоемов допускается при условии применения препаратов, имеющих положительное санитарно - эпидемиологическое заключение государственной санитарно - эпидемиологической службы Российской Федерации.</p> <p>Использование источников водоснабжения в пределах второго пояса зоны санитарной охраны для купания, туризма, водного спорта и рыбной ловли допускается в установленных местах при условии соблюдения гигиенических требований к охране поверхностных вод, а также гигиенических требований к зонам рекреации водных объектов.</p>
	<p>3. В третьем поясе не допускается отведение сточных вод в зоне водосбора источника водоснабжения, включая его притоки, не отвечающих гигиеническим требованиям к охране поверхностных</p>

	<p>вод.</p> <p>Регулирование отведения территории для нового строительства жилых, промышленных и сельскохозяйственных объектов, а также согласование изменений технологий действующих предприятий, связанных с повышением степени опасности загрязнения сточными водами источника водоснабжения производится при согласовании с центром государственного санитарно-эпидемиологического надзора.</p> <p>Все работы, в том числе добыча песка, гравия, донноуглубительные, в пределах акватории зоны санитарной охраны допускаются по согласованию с центром государственного санитарно - эпидемиологического надзора лишь при обосновании гидрологическими расчетами отсутствия ухудшения качества воды в створе водозабора.</p> <p>Использование химических методов борьбы с эвтрофикацией водоемов допускается при условии применения препаратов, имеющих положительное санитарно - эпидемиологическое заключение государственной санитарно - эпидемиологической службы Российской Федерации.</p>	
8	<p>Зоны затопления и подтопления</p> <p>В зонах затопления и подтопления запрещается:</p> <ul style="list-style-type: none"> - размещение новых населенных пунктов и строительство объектов капитального строительства без обеспечения инженерной защиты таких населенных пунктов и объектов от затопления, подтопления; - использование сточных вод в целях регулирования плодородия почв; - размещение кладбищ, скотомогильников, объектов размещения отходов производства и потребления, химических, взрывчатых, токсичных, отравляющих и ядовитых веществ, пунктов хранения и захоронения радиоактивных отходов; - осуществление авиационных мер по борьбе с вредными организмами. 	<p>Водный кодекс Российской Федерации</p>
9	<p>Санитарно-защитная зона</p> <p>В границах санитарно-защитной зоны не допускается использования земельных участков в целях:</p> <ul style="list-style-type: none"> - размещения жилой застройки, объектов образовательного и медицинского назначения, спортивных сооружений открытого типа, организаций отдыха детей и их оздоровления, зон рекреационного назначения и для ведения садоводства; 	<p>Постановление Правительства Российской Федерации от 03.03.2018 № 222 «Об утверждении Правил установления санитарно-защитных зон и использования земельных участков, расположенных в границах санитарно-защитных зон»</p>

10	<p>Охранная зона пунктов государственной геодезической сети, государственной нивелирной сети и государственной гравиметрической сети</p>	<p>- размещения объектов для производства и хранения лекарственных средств, объектов пищевых отраслей промышленности, оптовых складов продовольственного сырья и пищевой продукции, комплексов водопроводных сооружений для подготовки и хранения питьевой воды, использования земельных участков в целях производства, хранения и переработки сельскохозяйственной продукции, предназначенной для дальнейшего использования в качестве пищевой продукции, если химическое, физическое и (или) биологическое воздействие объекта, в отношении которого установлена санитарно-защитная зона, приведет к нарушению качества и безопасности таких средств, сырья, воды и продукции в соответствии с установленными требованиями.</p> <p>В пределах границ охранных зон пунктов запрещается использование земельных участков для осуществления видов деятельности, приводящих к повреждению или уничтожению наружных опознавательных знаков пунктов, нарушению неизменности местоположения их центров, уничтожению, перемещению, засыпке или повреждению составных частей пунктов.</p> <p>Также на земельных участках в границах охранных зон пунктов запрещается проведение работ, размещение объектов и предметов, которые могут препятствовать доступу к пунктам.</p>	
			<p>Постановление Правительства Российской Федерации от 21.08.2019 № 1080 «Об охранных зонах пунктов государственной геодезической сети, государственной нивелирной сети и государственной гравиметрической сети»</p>

Приложение № 1
к правилам землепользования и застройки
Верхнемазовского сельского поселения
Верхнехавского муниципального района
Воронежской области

СВЕДЕНИЯ О ГРАНИЦАХ ТЕРРИТОРИАЛЬНЫХ ЗОН,
СОДЕРЖАЩИЕ ГРАФИЧЕСКОЕ ОПИСАНИЕ МЕСТОПОЛОЖЕНИЯ
ГРАНИЦ ТЕРРИТОРИАЛЬНЫХ ЗОН, ПЕРЕЧЕНЬ КООРДИНАТ
ХАРАКТЕРНЫХ ТОЧЕК ГРАНИЦ ТЕРРИТОРИАЛЬНЫХ ЗОН
ПОСЁЛКА ВЕРХНЯЯ МАЗА

ОПИСАНИЕ МЕСТОПОЛОЖЕНИЯ ГРАНИЦ

Зона застройки индивидуальными жилыми домами посёлка Верхняя Маза - Ж1/1

(наименование объекта, местоположение границ которого описано
(далее - объект)

Раздел 1

Сведения об объекте		
№ п/п	Характеристики объекта	Описание характеристик
1	2	3
1	Местоположение объекта	Воронежская область, Верхнехавский муниципальный район, Верхнемазовское сельское поселение, посёлок Верхняя Маза
2	Площадь объекта \pm величина погрешности определения площади ($P \pm \Delta P$)	-
3	Иные характеристики объекта	-

Раздел 2

Сведения о местоположении границ объекта

1. Система координат: МСК - 36, зона 1

2. Сведения о характерных точках границ объекта

Обозначение характерных точек границ	Координаты, м		Метод определения координат характерной точки	Средняя квадратическая погрешность положения характерной точки (Mt), м	Описание обозначения точки на местности (при наличии)
	X	Y			
1	2	3	4	5	6
1	532690.93	1364595.46	Аналитический	0.30	-
2	532705.42	1364644.94	Аналитический	0.30	-
3	532711.76	1364670.92	Аналитический	0.10	-
4	532554.46	1364705.73	Аналитический	0.10	-
5	532158.86	1364824.46	Аналитический	0.10	-
6	532066.39	1364851.63	Аналитический	0.10	-
7	531946.33	1364893.69	Аналитический	0.10	-
8	531834.58	1364931.82	Аналитический	0.10	-
9	531731.12	1364975.22	Аналитический	0.10	-
10	531693.97	1364992.60	Аналитический	0.10	-
11	531690.80	1364994.08	Аналитический	0.10	-
12	531642.17	1365016.85	Аналитический	0.10	-
13	531508.56	1365078.18	Аналитический	0.10	-
14	531470.13	1365096.50	Картометрический	5.00	-
15	531468.74	1365092.66	Картометрический	5.00	-
16	531454.89	1365093.84	Картометрический	5.00	-
17	531448.37	1365085.12	Картометрический	5.00	-
18	531439.98	1365089.54	Картометрический	5.00	-
19	531438.08	1365103.54	Картометрический	5.00	-
20	531428.31	1365111.51	Картометрический	5.00	-
21	531315.69	1365172.42	Картометрический	5.00	-
22	531167.64	1365249.88	Картометрический	5.00	-
23	531105.38	1365284.46	Картометрический	5.00	-
24	530989.33	1365351.63	Картометрический	5.00	-
25	530861.01	1365435.43	Картометрический	5.00	-
26	530736.48	1365512.65	Картометрический	5.00	-
27	530715.58	1365465.31	Картометрический	5.00	-
28	530707.92	1365436.01	Картометрический	5.00	-
29	530696.21	1365426.10	Картометрический	5.00	-
30	530667.84	1365426.55	Картометрический	5.00	-
31	530654.78	1365414.38	Картометрический	5.00	-
32	530654.13	1365401.52	Картометрический	5.00	-
33	530650.08	1365370.95	Картометрический	5.00	-
34	530645.87	1365357.40	Картометрический	5.00	-

1	2	3	4	5	6
35	530638.32	1365347.73	Картометрический	5.00	-
36	530638.41	1365336.26	Картометрический	5.00	-
37	530647.35	1365325.53	Картометрический	5.00	-
38	530669.24	1365310.33	Картометрический	5.00	-
39	530684.43	1365286.18	Картометрический	5.00	-
40	530691.13	1365259.36	Картометрический	5.00	-
41	530688.90	1365249.52	Картометрический	5.00	-
42	530680.41	1365245.94	Картометрический	5.00	-
43	530668.79	1365254.44	Картометрический	5.00	-
44	530651.37	1365277.24	Картометрический	5.00	-
45	530632.61	1365282.16	Картометрический	5.00	-
46	530596.42	1365291.10	Картометрический	5.00	-
47	530586.96	1365288.41	Картометрический	5.00	-
48	530571.77	1365265.16	Картометрический	5.00	-
49	530561.94	1365250.40	Картометрический	5.00	-
50	530538.71	1365232.97	Картометрический	5.00	-
51	530536.48	1365218.21	Картометрический	5.00	-
52	530536.48	1365179.31	Картометрический	5.00	-
53	530530.67	1365149.36	Картометрический	5.00	-
54	530513.24	1365123.87	Картометрический	5.00	-
55	530492.14	1365106.29	Картометрический	5.00	-
56	530475.16	1365089.74	Картометрический	5.00	-
57	530465.33	1365068.73	Картометрический	5.00	-
58	530473.82	1365035.20	Картометрический	5.00	-
59	530471.59	1365002.11	Картометрический	5.00	-
60	530454.16	1364978.42	Картометрический	5.00	-
61	530429.59	1364965.90	Картометрический	5.00	-
62	530419.31	1364945.78	Картометрический	5.00	-
63	530435.40	1364926.56	Картометрический	5.00	-
64	530446.12	1364899.28	Картометрический	5.00	-
65	530479.18	1364875.59	Картометрический	5.00	-
66	530479.63	1364856.81	Картометрический	5.00	-
67	530472.03	1364850.10	Картометрический	5.00	-
68	530441.65	1364866.64	Картометрический	5.00	-
69	530409.93	1364876.48	Картометрический	5.00	-
70	530385.04	1364890.47	Картометрический	5.00	-
71	530373.96	1364883.85	Картометрический	5.00	-
72	530344.82	1364847.42	Картометрический	5.00	-
73	530301.61	1364793.41	Картометрический	5.00	-
74	530277.17	1364769.78	Картометрический	5.00	-
75	530274.66	1364751.15	Картометрический	5.00	-
76	530268.50	1364739.62	Картометрический	5.00	-
77	530204.54	1364674.41	Аналитический	2.50	-
78	530287.51	1364643.90	Картометрический	5.00	-
79	530150.76	1364340.76	Картометрический	5.00	-
80	530117.37	1364316.86	Картометрический	5.00	-
81	530002.51	1364081.07	Картометрический	5.00	-
82	530119.44	1364033.77	Картометрический	5.00	-

1	2	3	4	5	6
83	530188.92	1364041.99	Аналитический	0.10	-
84	530192.55	1364042.42	Аналитический	0.10	-
85	530204.89	1364043.89	Картометрический	5.00	-
86	530429.96	1363928.08	Аналитический	0.10	-
87	530433.10	1363926.46	Аналитический	0.10	-
88	530517.92	1364170.68	Аналитический	0.10	-
89	531324.36	1364039.20	Картометрический	5.00	-
90	531324.71	1364017.68	Аналитический	2.50	-
91	531350.09	1364016.35	Аналитический	2.50	-
92	531377.95	1364015.46	Аналитический	0.30	-
93	531392.03	1364102.87	Аналитический	0.30	-
94	531476.97	1364096.38	Аналитический	0.30	-
95	531537.61	1364324.91	Аналитический	0.30	-
96	531571.31	1364451.93	Картометрический	5.00	-
97	531627.08	1364450.50	Картометрический	5.00	-
98	531661.60	1364542.85	Аналитический	0.10	-
99	531662.83	1364546.14	Аналитический	0.10	-
100	531739.87	1364752.22	Картометрический	5.00	-
101	531795.51	1364779.19	Картометрический	5.00	-
102	531863.05	1364763.69	Картометрический	5.00	-
103	531937.03	1364729.95	Картометрический	5.00	-
104	531923.38	1364697.61	Картометрический	5.00	-
105	532015.34	1364660.83	Картометрический	5.00	-
106	532066.78	1364645.77	Аналитический	0.30	-
107	532205.70	1364605.17	Аналитический	0.30	-
108	532449.97	1364612.67	Аналитический	0.30	-
1	532690.93	1364595.46	Аналитический	0.30	-
109	531227.80	1364389.81	Аналитический	0.10	-
110	531255.40	1364414.20	Аналитический	0.10	-
111	531272.34	1364457.84	Аналитический	0.10	-
112	531295.83	1364515.27	Аналитический	0.10	-
113	531286.67	1364599.70	Аналитический	0.10	-
114	531224.07	1364607.96	Картометрический	5.00	-
115	531153.28	1364631.70	Картометрический	5.00	-
116	531116.58	1364644.63	Картометрический	5.00	-
117	531072.86	1364494.34	Картометрический	5.00	-
118	531063.65	1364496.42	Картометрический	5.00	-
119	531057.55	1364471.14	Картометрический	5.00	-
120	531053.71	1364444.70	Картометрический	5.00	-
121	531053.93	1364431.35	Картометрический	5.00	-
122	531060.95	1364426.92	Картометрический	5.00	-
123	531116.37	1364417.08	Картометрический	5.00	-
124	531110.06	1364391.30	Картометрический	5.00	-
125	531176.64	1364378.71	Картометрический	5.00	-
126	531189.67	1364380.15	Аналитический	0.10	-
109	531227.80	1364389.81	Аналитический	0.10	-

1	2	3	4	5	6
127	531279.74	1364691.61	Картометрический	5.00	-
128	531284.13	1364732.88	Картометрический	5.00	-
129	531260.15	1364776.00	Картометрический	5.00	-
130	531237.54	1364847.97	Аналитический	0.10	-
131	531187.13	1364857.95	Аналитический	0.10	-
132	531151.85	1364861.93	Картометрический	5.00	-
133	531113.78	1364821.26	Картометрический	5.00	-
134	531117.39	1364751.67	Картометрический	5.00	-
135	531111.60	1364675.37	Картометрический	5.00	-
136	531130.65	1364665.79	Картометрический	5.00	-
137	531165.36	1364648.90	Картометрический	5.00	-
138	531214.62	1364646.75	Картометрический	5.00	-
139	531253.79	1364664.12	Картометрический	5.00	-
127	531279.74	1364691.61	Картометрический	5.00	-
140	532712.69	1364674.30	Аналитический	0.10	-
141	532720.27	1364697.31	Аналитический	2.50	-
142	532738.05	1364766.19	Аналитический	2.50	-
143	532542.45	1364854.68	Аналитический	2.50	-
144	532325.33	1364942.00	Аналитический	2.50	-
145	532439.03	1365209.28	Аналитический	2.50	-
146	532619.97	1365485.16	Аналитический	2.50	-
147	532505.72	1365553.30	Аналитический	2.50	-
148	532498.83	1365556.78	Аналитический	0.10	-
149	532470.53	1365503.72	Аналитический	0.10	-
150	532442.42	1365465.94	Аналитический	0.10	-
151	532419.90	1365435.48	Аналитический	0.10	-
152	532402.29	1365423.59	Аналитический	0.10	-
153	532353.96	1365373.09	Аналитический	0.10	-
154	532333.04	1365333.43	Аналитический	0.10	-
155	532296.36	1365267.04	Аналитический	0.10	-
156	532286.29	1365224.59	Аналитический	0.10	-
157	532261.20	1365173.54	Аналитический	0.10	-
158	532235.01	1365129.89	Аналитический	0.10	-
159	532200.08	1364995.85	Аналитический	0.10	-
160	532196.56	1364854.49	Аналитический	0.10	-
161	532197.08	1364816.64	Аналитический	0.10	-
162	532555.34	1364709.12	Аналитический	0.10	-
140	532712.69	1364674.30	Аналитический	0.10	-
163	532495.82	1365558.56	Аналитический	0.10	-
164	532494.71	1365561.15	Картометрический	5.00	-
165	532477.06	1365569.66	Аналитический	0.30	-
166	532338.32	1365651.70	Аналитический	0.30	-
167	532252.32	1365379.26	Картометрический	5.00	-
168	532023.91	1365502.18	Картометрический	5.00	-
169	531774.88	1365585.15	Картометрический	5.00	-

1	2	3	4	5	6
170	531555.89	1365671.31	Картометрический	5.00	-
171	531363.37	1365812.56	Картометрический	5.00	-
172	531342.28	1365756.31	Картометрический	5.00	-
173	531219.15	1365783.56	Картометрический	5.00	-
174	531199.72	1365724.68	Картометрический	5.00	-
175	531214.24	1365730.23	Аналитический	0.10	-
176	531216.51	1365732.90	Аналитический	0.10	-
177	531257.94	1365697.64	Аналитический	0.10	-
178	531267.52	1365679.78	Аналитический	0.10	-
179	531288.64	1365665.99	Аналитический	0.10	-
180	531353.48	1365620.43	Аналитический	0.10	-
181	531396.91	1365591.16	Аналитический	0.10	-
182	531439.52	1365551.51	Аналитический	0.10	-
183	531505.41	1365493.03	Аналитический	0.10	-
184	531527.75	1365484.27	Аналитический	0.10	-
185	531573.21	1365444.49	Аналитический	0.10	-
186	531590.28	1365440.22	Аналитический	0.10	-
187	531658.58	1365427.09	Аналитический	0.10	-
188	531698.44	1365418.77	Аналитический	0.10	-
189	531747.92	1365409.57	Аналитический	0.10	-
190	531779.90	1365403.44	Аналитический	0.10	-
191	531842.14	1365392.04	Аналитический	0.10	-
192	531882.98	1365381.94	Аналитический	0.10	-
193	531919.04	1365370.95	Аналитический	0.10	-
194	531942.89	1365360.35	Аналитический	0.10	-
195	531978.46	1365339.27	Аналитический	0.10	-
196	532067.37	1365286.71	Аналитический	0.10	-
197	532157.60	1365234.59	Аналитический	0.10	-
198	532258.91	1365176.82	Аналитический	0.10	-
199	532282.98	1365225.78	Аналитический	0.10	-
200	532293.06	1365268.32	Аналитический	0.10	-
201	532329.96	1365335.09	Аналитический	0.10	-
202	532351.10	1365375.16	Аналитический	0.10	-
203	532400.02	1365426.28	Аналитический	0.10	-
204	532417.44	1365438.04	Аналитический	0.10	-
205	532439.61	1365468.03	Аналитический	0.10	-
206	532467.57	1365505.60	Аналитический	0.10	-
163	532495.82	1365558.56	Аналитический	0.10	-
207	532193.40	1364817.74	Аналитический	0.10	-
208	532193.06	1364854.52	Аналитический	0.10	-
209	532196.59	1364996.34	Аналитический	0.10	-
210	532231.75	1365131.26	Аналитический	0.10	-
211	532257.24	1365173.74	Аналитический	0.10	-
212	532155.85	1365231.56	Аналитический	0.10	-
213	532065.61	1365283.69	Аналитический	0.10	-
214	532073.86	1365258.56	Картометрический	5.00	-
215	532097.34	1365207.34	Картометрический	5.00	-

1	2	3	4	5	6
216	532144.50	1365150.00	Картометрический	5.00	-
217	532177.46	1365087.08	Картометрический	5.00	-
218	532174.42	1365033.28	Картометрический	5.00	-
219	532154.53	1365057.79	Картометрический	5.00	-
220	532147.57	1365088.00	Картометрический	5.00	-
221	532114.62	1365136.54	Картометрический	5.00	-
222	532068.94	1365190.25	Картометрический	5.00	-
223	532029.66	1365236.45	Картометрический	5.00	-
224	531974.26	1365274.63	Картометрический	5.00	-
225	531916.78	1365296.62	Картометрический	5.00	-
226	531874.21	1365303.22	Картометрический	5.00	-
227	531833.09	1365302.33	Картометрический	5.00	-
228	531773.07	1365311.81	Картометрический	5.00	-
229	531729.18	1365318.75	Картометрический	5.00	-
230	531689.92	1365309.97	Картометрический	5.00	-
231	531652.88	1365326.00	Картометрический	5.00	-
232	531577.68	1365351.40	Картометрический	5.00	-
233	531555.68	1365343.18	Картометрический	5.00	-
234	531539.41	1365333.76	Картометрический	5.00	-
235	531481.10	1365351.51	Картометрический	5.00	-
236	531447.47	1365376.34	Картометрический	5.00	-
237	531425.64	1365381.14	Аналитический	0.10	-
238	531394.64	1365350.72	Аналитический	0.10	-
239	531373.15	1365296.13	Аналитический	0.10	-
240	531322.25	1365181.83	Аналитический	0.10	-
241	531434.23	1365123.43	Аналитический	0.50	-
242	531461.69	1365106.06	Аналитический	0.50	-
243	531463.78	1365105.21	Аналитический	0.50	-
244	531472.10	1365101.96	Аналитический	0.50	-
245	531471.33	1365099.82	Аналитический	0.10	-
246	531510.04	1365081.35	Аналитический	0.10	-
247	531643.64	1365020.02	Аналитический	0.10	-
248	531732.54	1364978.42	Аналитический	0.10	-
249	531835.83	1364935.09	Аналитический	0.10	-
250	531947.48	1364897.00	Аналитический	0.10	-
251	532067.46	1364854.96	Аналитический	0.10	-
252	532159.85	1364827.81	Аналитический	0.10	-
207	532193.40	1364817.74	Аналитический	0.10	-
253	531319.14	1365183.45	Аналитический	0.10	-
254	531369.92	1365297.49	Аналитический	0.10	-
255	531391.66	1365352.70	Аналитический	0.10	-
256	531423.15	1365383.60	Аналитический	0.10	-
257	531432.67	1365442.47	Картометрический	5.00	-
258	531398.96	1365492.18	Картометрический	5.00	-
259	531337.48	1365523.88	Картометрический	5.00	-
260	531257.58	1365600.24	Картометрический	5.00	-
261	531165.31	1365688.44	Картометрический	5.00	-

1	2	3	4	5	6
262	531067.49	1365731.85	Картометрический	5.00	-
263	530992.26	1365755.86	Картометрический	5.00	-
264	530896.30	1365870.15	Картометрический	5.00	-
265	530868.90	1365911.30	Картометрический	5.00	-
266	530813.77	1365856.02	Картометрический	5.00	-
267	530777.27	1365799.04	Картометрический	5.00	-
268	530754.64	1365709.91	Картометрический	5.00	-
269	530746.39	1365643.06	Картометрический	5.00	-
270	530715.89	1365578.37	Картометрический	5.00	-
271	530741.38	1365551.95	Картометрический	5.00	-
272	530743.89	1365524.09	Картометрический	5.00	-
273	530865.86	1365448.58	Картометрический	5.00	-
274	531029.38	1365345.35	Картометрический	5.00	-
275	531100.04	1365303.96	Картометрический	5.00	-
276	531172.50	1365261.54	Картометрический	5.00	-
277	531315.23	1365185.49	Картометрический	5.00	-
253	531319.14	1365183.45	Аналитический	0.10	-
278	531041.86	1366396.78	Картометрический	5.00	-
279	530857.24	1366487.45	Картометрический	5.00	-
280	530794.57	1366380.88	Аналитический	0.10	-
281	530780.88	1366346.96	Аналитический	0.10	-
282	530765.18	1366317.27	Аналитический	0.10	-
283	530728.57	1366236.05	Аналитический	0.10	-
284	530692.86	1366159.47	Аналитический	0.10	-
285	530602.70	1365978.31	Аналитический	0.10	-
286	530599.85	1365954.89	Аналитический	0.10	-
287	530584.26	1365924.84	Аналитический	0.10	-
288	530561.70	1365877.15	Аналитический	0.10	-
289	530493.07	1365759.82	Аналитический	0.10	-
290	530470.63	1365745.52	Аналитический	0.10	-
291	530443.52	1365731.82	Аналитический	0.10	-
292	530376.44	1365693.41	Аналитический	0.10	-
293	530335.71	1365657.56	Аналитический	0.10	-
294	530278.38	1365605.38	Аналитический	0.10	-
295	530260.81	1365579.02	Аналитический	0.10	-
296	530261.12	1365562.04	Аналитический	0.10	-
297	530276.09	1365547.37	Аналитический	0.50	-
298	530303.55	1365532.07	Аналитический	0.50	-
299	530305.04	1365532.18	Аналитический	0.50	-
300	530309.51	1365532.75	Аналитический	0.50	-
301	530382.82	1365542.09	Аналитический	0.50	-
302	530457.46	1365552.33	Аналитический	0.50	-
303	530547.38	1365567.96	Аналитический	0.50	-
304	530583.31	1365583.46	Картометрический	5.00	-
305	530651.35	1365630.21	Картометрический	5.00	-
306	530678.45	1365653.08	Картометрический	5.00	-
307	530696.33	1365700.13	Картометрический	5.00	-

1	2	3	4	5	6
308	530715.78	1365756.40	Картометрический	5.00	-
309	530736.95	1365817.63	Картометрический	5.00	-
310	530778.81	1365892.21	Картометрический	5.00	-
311	530819.76	1365950.23	Картометрический	5.00	-
312	530844.89	1365963.08	Картометрический	5.00	-
313	530860.32	1365948.52	Картометрический	5.00	-
314	530887.78	1365983.09	Картометрический	5.00	-
315	530887.68	1366015.80	Картометрический	5.00	-
316	530912.94	1366029.78	Картометрический	5.00	-
317	530911.65	1366084.88	Картометрический	5.00	-
318	531001.19	1366274.48	Картометрический	5.00	-
319	531028.94	1366370.59	Картометрический	5.00	-
278	531041.86	1366396.78	Картометрический	5.00	-
320	530545.28	1365554.79	Аналитический	0.50	-
321	530530.22	1365551.81	Аналитический	0.10	-
322	530526.05	1365550.99	Аналитический	0.10	-
323	530487.12	1365543.30	Аналитический	0.50	-
324	530416.96	1365533.10	Аналитический	0.50	-
325	530335.95	1365523.94	Аналитический	0.10	-
326	530331.17	1365523.40	Аналитический	0.10	-
327	530334.15	1365520.88	Аналитический	0.10	-
328	530346.17	1365507.20	Аналитический	0.10	-
329	530348.18	1365495.94	Аналитический	0.10	-
330	530345.23	1365474.02	Аналитический	0.10	-
331	530333.67	1365427.75	Аналитический	0.10	-
332	530327.63	1365393.28	Аналитический	0.10	-
333	530325.47	1365351.68	Аналитический	0.10	-
334	530332.82	1365330.48	Аналитический	0.10	-
335	530337.46	1365304.32	Аналитический	0.10	-
336	530334.12	1365283.42	Аналитический	0.10	-
337	530306.79	1365224.07	Аналитический	0.10	-
338	530283.69	1365178.72	Аналитический	0.10	-
339	530267.15	1365151.62	Аналитический	0.10	-
340	530235.66	1365095.31	Аналитический	0.10	-
341	530224.20	1365062.25	Аналитический	0.10	-
342	530190.62	1365000.72	Аналитический	0.10	-
343	530085.20	1364896.73	Аналитический	0.10	-
344	529964.83	1364747.60	Аналитический	0.10	-
345	529955.44	1364733.29	Аналитический	0.10	-
346	529957.24	1364714.00	Аналитический	0.10	-
347	529966.42	1364690.83	Аналитический	0.10	-
348	529984.51	1364666.28	Аналитический	0.10	-
349	529995.68	1364647.80	Аналитический	0.10	-
350	530085.97	1364538.87	Аналитический	0.10	-
351	530088.66	1364541.10	Аналитический	0.10	-
352	530038.88	1364601.21	Картометрический	5.00	-
353	530042.32	1364605.93	Картометрический	5.00	-

1	2	3	4	5	6
354	530069.96	1364646.17	Картометрический	5.00	-
355	530090.24	1364683.36	Картометрический	5.00	-
356	530115.82	1364714.28	Картометрический	5.00	-
357	530149.13	1364738.92	Картометрический	5.00	-
358	530180.51	1364766.45	Картометрический	5.00	-
359	530207.06	1364794.95	Картометрический	5.00	-
360	530238.44	1364824.90	Картометрический	5.00	-
361	530266.13	1364863.63	Картометрический	5.00	-
362	530300.88	1364892.61	Картометрический	5.00	-
363	530306.68	1364924.01	Картометрический	5.00	-
364	530321.16	1364967.97	Картометрический	5.00	-
365	530348.19	1364989.70	Картометрический	5.00	-
366	530381.02	1365012.89	Картометрический	5.00	-
367	530383.91	1365035.59	Картометрический	5.00	-
368	530376.67	1365070.86	Картометрический	5.00	-
369	530382.06	1365084.58	Картометрический	5.00	-
370	530400.41	1365101.49	Картометрический	5.00	-
371	530409.58	1365125.16	Картометрический	5.00	-
372	530437.09	1365150.27	Картометрический	5.00	-
373	530451.58	1365170.08	Картометрический	5.00	-
374	530453.99	1365215.93	Картометрический	5.00	-
375	530470.32	1365274.07	Картометрический	5.00	-
376	530487.76	1365306.31	Картометрический	5.00	-
377	530447.81	1365313.98	Картометрический	5.00	-
378	530438.20	1365328.10	Картометрический	5.00	-
379	530446.43	1365339.70	Картометрический	5.00	-
380	530472.42	1365362.59	Картометрический	5.00	-
381	530494.66	1365391.96	Картометрический	5.00	-
382	530540.89	1365410.16	Картометрический	5.00	-
383	530569.69	1365473.10	Картометрический	5.00	-
384	530543.16	1365504.95	Картометрический	5.00	-
320	530545.28	1365554.79	Аналитический	0.50	-

3. Сведения о характерных точках части (частей) границы объекта

Обозначение характерных точек части границы	Координаты, м		Метод определения координат характерной точки	Средняя квадратическая погрешность положения характерной точки (M _t), м	Описание обозначения точки на местности (при наличии)
	X	Y			
1	2	3	4	5	6
Часть №					
-	-	-	-	-	-



Используемые условные знаки и обозначения:

- границы территориальной зоны
- характеристическая точка границ территориальной зоны

Масштаб 1:5000

Руководитель РУВО «Нормативно-проектный центр»
Подпись: *Ю. В. Шалагина* Дата « 25 » октября 2021 г.
Место для отбора проб (при наличии) или, составившего описание местоположения границ объекта



ОПИСАНИЕ МЕСТОПОЛОЖЕНИЯ ГРАНИЦ

Зона улиц, дорог, инженерной и транспортной инфраструктуры
посёлка Верхняя Маза – ИТ1/1

(наименование объекта, местоположение границ которого описано
(далее - объект)

Раздел 1

Сведения об объекте		
№ п/п	Характеристики объекта	Описание характеристик
1	2	3
1	Местоположение объекта	Воронежская область, Верхнехавский муниципальный район, Верхнемазовское сельское поселение, посёлок Верхняя Маза
2	Площадь объекта \pm величина погрешности определения площади ($P \pm \Delta P$)	-
3	Иные характеристики объекта	-

Сведения о местоположении границ объекта					
1. Система координат: МСК - 36, зона 1					
2. Сведения о характерных точках границ объекта					
Обозначение характерных точек границ	Координаты, м		Метод определения координат характерной точки	Средняя квадратическая погрешность положения характерной точки (Mt), м	Описание обозначения точки на местности (при наличии)
	X	Y			
1	2	3	4	5	6
1	532711.76	1364670.92	Аналитический	0.10	-
2	532712.69	1364674.30	Аналитический	0.10	-
3	532555.34	1364709.12	Аналитический	0.10	-
4	532197.08	1364816.64	Аналитический	0.10	-
5	532196.56	1364854.49	Аналитический	0.10	-
6	532200.08	1364995.85	Аналитический	0.10	-
7	532235.01	1365129.89	Аналитический	0.10	-
8	532261.20	1365173.54	Аналитический	0.10	-
9	532286.29	1365224.59	Аналитический	0.10	-
10	532296.36	1365267.04	Аналитический	0.10	-
11	532333.04	1365333.43	Аналитический	0.10	-
12	532353.96	1365373.09	Аналитический	0.10	-
13	532402.29	1365423.59	Аналитический	0.10	-
14	532419.90	1365435.48	Аналитический	0.10	-
15	532442.42	1365465.94	Аналитический	0.10	-
16	532470.53	1365503.72	Аналитический	0.10	-
17	532498.83	1365556.78	Аналитический	0.10	-
18	532495.82	1365558.56	Аналитический	0.10	-
19	532467.57	1365505.60	Аналитический	0.10	-
20	532439.61	1365468.03	Аналитический	0.10	-
21	532417.44	1365438.04	Аналитический	0.10	-
22	532400.02	1365426.28	Аналитический	0.10	-
23	532351.10	1365375.16	Аналитический	0.10	-
24	532329.96	1365335.09	Аналитический	0.10	-
25	532293.06	1365268.32	Аналитический	0.10	-
26	532282.98	1365225.78	Аналитический	0.10	-
27	532258.91	1365176.82	Аналитический	0.10	-
28	532157.60	1365234.59	Аналитический	0.10	-
29	532067.37	1365286.71	Аналитический	0.10	-
30	531978.46	1365339.27	Аналитический	0.10	-
31	531942.89	1365360.35	Аналитический	0.10	-
32	531919.04	1365370.95	Аналитический	0.10	-
33	531882.98	1365381.94	Аналитический	0.10	-
34	531842.14	1365392.04	Аналитический	0.10	-
35	531779.90	1365403.44	Аналитический	0.10	-

1	2	3	4	5	6
36	531747.92	1365409.57	Аналитический	0.10	-
37	531698.44	1365418.77	Аналитический	0.10	-
38	531658.58	1365427.09	Аналитический	0.10	-
39	531590.28	1365440.22	Аналитический	0.10	-
40	531573.21	1365444.49	Аналитический	0.10	-
41	531527.75	1365484.27	Аналитический	0.10	-
42	531505.41	1365493.03	Аналитический	0.10	-
43	531439.52	1365551.51	Аналитический	0.10	-
44	531396.91	1365591.16	Аналитический	0.10	-
45	531353.48	1365620.43	Аналитический	0.10	-
46	531288.64	1365665.99	Аналитический	0.10	-
47	531267.52	1365679.78	Аналитический	0.10	-
48	531257.94	1365697.64	Аналитический	0.10	-
49	531216.51	1365732.90	Аналитический	0.10	-
50	531214.24	1365730.23	Аналитический	0.10	-
51	531255.17	1365695.40	Аналитический	0.10	-
52	531264.86	1365677.34	Аналитический	0.10	-
53	531286.67	1365663.09	Аналитический	0.10	-
54	531351.49	1365617.55	Аналитический	0.10	-
55	531394.73	1365588.42	Аналитический	0.10	-
56	531437.16	1365548.92	Аналитический	0.10	-
57	531503.56	1365490.00	Аналитический	0.10	-
58	531523.46	1365482.20	Аналитический	0.10	-
59	531500.89	1365463.09	Аналитический	0.10	-
60	531461.11	1365423.31	Аналитический	0.10	-
61	531423.15	1365383.60	Аналитический	0.10	-
62	531391.66	1365352.70	Аналитический	0.10	-
63	531369.92	1365297.49	Аналитический	0.10	-
64	531319.14	1365183.45	Аналитический	0.10	-
65	531315.23	1365185.49	Картометрический	5.00	-
66	531172.50	1365261.54	Картометрический	5.00	-
67	531100.04	1365303.96	Картометрический	5.00	-
68	531029.38	1365345.35	Картометрический	5.00	-
69	530865.86	1365448.58	Картометрический	5.00	-
70	530743.89	1365524.09	Картометрический	5.00	-
71	530736.48	1365512.65	Картометрический	5.00	-
72	530861.01	1365435.43	Картометрический	5.00	-
73	530989.33	1365351.63	Картометрический	5.00	-
74	531105.38	1365284.46	Картометрический	5.00	-
75	531167.64	1365249.88	Картометрический	5.00	-
76	531315.69	1365172.42	Картометрический	5.00	-
77	531428.31	1365111.51	Картометрический	5.00	-
78	531438.08	1365103.54	Картометрический	5.00	-
79	531439.98	1365089.54	Картометрический	5.00	-
80	531448.37	1365085.12	Картометрический	5.00	-
81	531454.89	1365093.84	Картометрический	5.00	-
82	531468.74	1365092.66	Картометрический	5.00	-
83	531470.13	1365096.50	Картометрический	5.00	-

1	2	3	4	5	6
84	531508.56	1365078.18	Аналитический	0.10	-
85	531642.17	1365016.85	Аналитический	0.10	-
86	531690.80	1364994.08	Аналитический	0.10	-
87	531693.97	1364992.60	Аналитический	0.10	-
88	531731.12	1364975.22	Аналитический	0.10	-
89	531834.58	1364931.82	Аналитический	0.10	-
90	531946.33	1364893.69	Аналитический	0.10	-
91	532066.39	1364851.63	Аналитический	0.10	-
92	532158.86	1364824.46	Аналитический	0.10	-
93	532554.46	1364705.73	Аналитический	0.10	-
1	532711.76	1364670.92	Аналитический	0.10	-
94	532193.40	1364817.74	Аналитический	0.10	-
95	532193.06	1364854.52	Аналитический	0.10	-
96	532196.59	1364996.34	Аналитический	0.10	-
97	532231.75	1365131.26	Аналитический	0.10	-
98	532257.24	1365173.74	Аналитический	0.10	-
99	532155.85	1365231.56	Аналитический	0.10	-
100	532065.61	1365283.69	Аналитический	0.10	-
101	531976.68	1365336.26	Аналитический	0.10	-
102	531941.28	1365357.23	Аналитический	0.10	-
103	531917.82	1365367.66	Аналитический	0.10	-
104	531882.05	1365378.57	Аналитический	0.10	-
105	531841.41	1365388.62	Аналитический	0.10	-
106	531779.25	1365400.00	Аналитический	0.10	-
107	531747.27	1365406.13	Аналитический	0.10	-
108	531697.76	1365415.33	Аналитический	0.10	-
109	531657.89	1365423.66	Аналитический	0.10	-
110	531589.52	1365436.81	Аналитический	0.10	-
111	531571.55	1365441.30	Аналитический	0.10	-
112	531526.81	1365480.45	Аналитический	0.10	-
113	531503.26	1365460.52	Аналитический	0.10	-
114	531463.61	1365420.86	Аналитический	0.10	-
115	531425.64	1365381.14	Аналитический	0.10	-
116	531394.64	1365350.72	Аналитический	0.10	-
117	531373.15	1365296.13	Аналитический	0.10	-
118	531322.25	1365181.83	Аналитический	0.20	-
119	531434.23	1365123.43	Картометрический	5.00	-
120	531461.69	1365106.06	Картометрический	5.00	-
121	531463.78	1365105.21	Картометрический	5.00	-
122	531472.10	1365101.96	Картометрический	5.00	-
123	531471.33	1365099.82	Аналитический	0.10	-
124	531510.04	1365081.35	Аналитический	0.10	-
125	531643.64	1365020.02	Аналитический	0.10	-
126	531732.54	1364978.42	Аналитический	0.10	-
127	531835.83	1364935.09	Аналитический	0.10	-
128	531947.48	1364897.00	Аналитический	0.10	-
129	532067.46	1364854.96	Аналитический	0.10	-



1	2	3	4	5	6
130	532159.85	1364827.81	Аналитический	0.10	-
94	532193.40	1364817.74	Аналитический	0.10	-
3. Сведения о характерных точках части (частей) границы объекта					
Обозначение характерных точек части границы	Координаты, м		Метод определения координат характерной точки	Средняя квадратическая погрешность положения характерной точки (Mt), м	Описание обозначения точки на местности (при наличии)
	X	Y			
1	2	3	4	5	6
Часть №					
-	-	-	-	-	-

Раздел 4
План границ объекта



Масштаб 1:5000

Используемые условные знаки и обозначения:

- | | |
|---|---|
|  | границы территориальной зоны |
|  | характерная точка границ территориальной зоны |

Руководитель БУВО «Нормативно-проектный центр»
Подпись  Ю.В.Шалыгина Дата « 25 » октября 2021 г.
Место для оттиска печати (при наличии) лица, составившего описание местоположения границ объекта



ОПИСАНИЕ МЕСТОПОЛОЖЕНИЯ ГРАНИЦ

Зона сельскохозяйственного использования в границах населенного пункта
посёлка Верхняя Маза - СХ1/1

(наименование объекта, местоположение границ которого описано
(далее - объект)

Раздел 1

Сведения об объекте		
№ п/п	Характеристики объекта	Описание характеристик
1	2	3
1	Местоположение объекта	Воронежская область, Верхнехавский муниципальный район, Верхнемазовское сельское поселение, посёлок Верхняя Маза
2	Площадь объекта \pm величина погрешности определения площади ($P \pm \text{Дельта } P$)	-
3	Иные характеристики объекта	-

Раздел 2

Сведения о местоположении границ объекта

1. Система координат: МСК - 36, зона 1

2. Сведения о характерных точках границ объекта

Обозначение характерных точек границ	Координаты, м		Метод определения координат характерной точки	Средняя квадратическая погрешность положения характерной точки (Mt), м	Описание обозначения точки на местности (при наличии)
	X	Y			
1	2	3	4	5	6
1	532174.42	1365033.28	Картометрический	5.00	-
2	532177.46	1365087.08	Картометрический	5.00	-
3	532144.50	1365150.00	Картометрический	5.00	-
4	532097.34	1365207.34	Картометрический	5.00	-
5	532073.86	1365258.56	Картометрический	5.00	-
6	532065.61	1365283.69	Аналитический	0.10	-
7	531976.68	1365336.26	Аналитический	0.10	-
8	531941.28	1365357.23	Аналитический	0.10	-
9	531917.82	1365367.66	Аналитический	0.10	-
10	531882.05	1365378.57	Аналитический	0.10	-
11	531841.41	1365388.62	Аналитический	0.10	-
12	531779.25	1365400.00	Аналитический	0.10	-
13	531747.27	1365406.13	Аналитический	0.10	-
14	531697.76	1365415.33	Аналитический	0.10	-
15	531657.89	1365423.66	Аналитический	0.10	-
16	531589.52	1365436.81	Аналитический	0.10	-
17	531571.55	1365441.30	Аналитический	0.10	-
18	531526.81	1365480.45	Аналитический	0.10	-
19	531503.26	1365460.52	Аналитический	0.10	-
20	531463.61	1365420.86	Аналитический	0.10	-
21	531425.64	1365381.14	Аналитический	0.10	-
22	531447.47	1365376.34	Картометрический	5.00	-
23	531481.10	1365351.51	Картометрический	5.00	-
24	531539.41	1365333.76	Картометрический	5.00	-
25	531555.68	1365343.18	Картометрический	5.00	-
26	531577.68	1365351.40	Картометрический	5.00	-
27	531652.88	1365326.00	Картометрический	5.00	-
28	531689.92	1365309.97	Картометрический	5.00	-
29	531729.18	1365318.75	Картометрический	5.00	-
30	531773.07	1365311.81	Картометрический	5.00	-
31	531833.09	1365302.33	Картометрический	5.00	-
32	531874.21	1365303.22	Картометрический	5.00	-
33	531916.78	1365296.62	Картометрический	5.00	-
34	531974.26	1365274.63	Картометрический	5.00	-
35	532029.66	1365236.45	Картометрический	5.00	-

1	2	3	4	5	6
36	532068.94	1365190.25	Картометрический	5.00	-
37	532114.62	1365136.54	Картометрический	5.00	-
38	532147.57	1365088.00	Картометрический	5.00	-
39	532154.53	1365057.79	Картометрический	5.00	-
1	532174.42	1365033.28	Картометрический	5.00	-
40	531523.46	1365482.20	Аналитический	0.10	-
41	531503.56	1365490.00	Аналитический	0.10	-
42	531437.16	1365548.92	Аналитический	0.10	-
43	531394.73	1365588.42	Аналитический	0.10	-
44	531351.49	1365617.55	Аналитический	0.10	-
45	531286.67	1365663.09	Аналитический	0.10	-
46	531264.86	1365677.34	Аналитический	0.10	-
47	531255.17	1365695.40	Аналитический	0.10	-
48	531214.24	1365730.23	Аналитический	0.10	-
49	531199.72	1365724.68	Картометрический	5.00	-
50	531119.71	1365757.72	Картометрический	5.00	-
51	531137.44	1365817.50	Картометрический	5.00	-
52	531070.15	1365843.32	Картометрический	5.00	-
53	531048.58	1365766.42	Картометрический	5.00	-
54	530987.23	1365789.51	Картометрический	5.00	-
55	530966.15	1365843.40	Картометрический	5.00	-
56	530896.30	1365870.15	Картометрический	5.00	-
57	530957.88	1365796.82	Картометрический	5.00	-
58	530992.26	1365755.86	Картометрический	5.00	-
59	531067.49	1365731.85	Картометрический	5.00	-
60	531165.31	1365688.44	Картометрический	5.00	-
61	531257.58	1365600.24	Картометрический	5.00	-
62	531337.48	1365523.88	Картометрический	5.00	-
63	531398.96	1365492.18	Картометрический	5.00	-
64	531432.67	1365442.47	Картометрический	5.00	-
65	531423.15	1365383.60	Аналитический	0.10	-
66	531461.11	1365423.31	Аналитический	0.10	-
67	531500.89	1365463.09	Аналитический	0.10	-
40	531523.46	1365482.20	Аналитический	0.10	-
68	530868.90	1365911.30	Картометрический	5.00	-
69	530860.32	1365948.52	Картометрический	5.00	-
70	530844.89	1365963.08	Картометрический	5.00	-
71	530819.76	1365950.23	Картометрический	5.00	-
72	530778.81	1365892.21	Картометрический	5.00	-
73	530736.95	1365817.63	Картометрический	5.00	-
74	530715.78	1365756.40	Картометрический	5.00	-
75	530696.33	1365700.13	Картометрический	5.00	-
76	530678.45	1365653.08	Картометрический	5.00	-
77	530651.35	1365630.21	Картометрический	5.00	-
78	530583.31	1365583.46	Картометрический	5.00	-
79	530547.38	1365567.96	Аналитический	0.50	-

1	2	3	4	5	6
80	530545.28	1365554.79	Аналитический	0.50	-
81	530543.16	1365504.95	Картометрический	5.00	-
82	530569.69	1365473.10	Картометрический	5.00	-
83	530540.89	1365410.16	Картометрический	5.00	-
84	530494.66	1365391.96	Картометрический	5.00	-
85	530472.42	1365362.59	Картометрический	5.00	-
86	530446.43	1365339.70	Картометрический	5.00	-
87	530438.20	1365328.10	Картометрический	5.00	-
88	530447.81	1365313.98	Картометрический	5.00	-
89	530483.18	1365307.20	Картометрический	5.00	-
90	530487.76	1365306.31	Картометрический	5.00	-
91	530470.32	1365274.07	Картометрический	5.00	-
92	530453.99	1365215.93	Картометрический	5.00	-
93	530451.58	1365170.08	Картометрический	5.00	-
94	530437.09	1365150.27	Картометрический	5.00	-
95	530409.58	1365125.16	Картометрический	5.00	-
96	530400.41	1365101.49	Картометрический	5.00	-
97	530382.06	1365084.58	Картометрический	5.00	-
98	530376.67	1365070.86	Картометрический	5.00	-
99	530383.91	1365035.59	Картометрический	5.00	-
100	530381.02	1365012.89	Картометрический	5.00	-
101	530348.19	1364989.70	Картометрический	5.00	-
102	530321.16	1364967.97	Картометрический	5.00	-
103	530306.68	1364924.01	Картометрический	5.00	-
104	530300.88	1364892.61	Картометрический	5.00	-
105	530266.13	1364863.63	Картометрический	5.00	-
106	530238.44	1364824.90	Картометрический	5.00	-
107	530207.06	1364794.95	Картометрический	5.00	-
108	530180.51	1364766.45	Картометрический	5.00	-
109	530149.13	1364738.92	Картометрический	5.00	-
110	530115.82	1364714.28	Картометрический	5.00	-
111	530090.24	1364683.36	Картометрический	5.00	-
112	530069.96	1364646.17	Картометрический	5.00	-
113	530042.32	1364605.93	Картометрический	5.00	-
114	530038.88	1364601.21	Картометрический	5.00	-
115	530088.66	1364541.10	Аналитический	0.10	-
116	530097.34	1364544.39	Аналитический	2.50	-
117	530162.66	1364659.79	Аналитический	2.50	-
118	530204.54	1364674.41	Аналитический	2.50	-
119	530268.50	1364739.62	Картометрический	5.00	-
120	530274.66	1364751.15	Картометрический	5.00	-
121	530277.17	1364769.78	Картометрический	5.00	-
122	530301.61	1364793.41	Картометрический	5.00	-
123	530344.82	1364847.42	Картометрический	5.00	-
124	530373.96	1364883.85	Картометрический	5.00	-
125	530385.04	1364890.47	Картометрический	5.00	-
126	530409.93	1364876.48	Картометрический	5.00	-
127	530441.65	1364866.64	Картометрический	5.00	-

1	2	3	4	5	6
128	530472.03	1364850.10	Картометрический	5.00	-
129	530479.63	1364856.81	Картометрический	5.00	-
130	530479.18	1364875.59	Картометрический	5.00	-
131	530446.12	1364899.28	Картометрический	5.00	-
132	530435.40	1364926.56	Картометрический	5.00	-
133	530419.31	1364945.78	Картометрический	5.00	-
134	530429.59	1364965.90	Картометрический	5.00	-
135	530454.16	1364978.42	Картометрический	5.00	-
136	530471.59	1365002.11	Картометрический	5.00	-
137	530473.82	1365035.20	Картометрический	5.00	-
138	530465.33	1365068.73	Картометрический	5.00	-
139	530475.16	1365089.74	Картометрический	5.00	-
140	530492.14	1365106.29	Картометрический	5.00	-
141	530513.24	1365123.87	Картометрический	5.00	-
142	530530.67	1365149.36	Картометрический	5.00	-
143	530536.48	1365179.31	Картометрический	5.00	-
144	530536.48	1365218.21	Картометрический	5.00	-
145	530538.71	1365232.97	Картометрический	5.00	-
146	530561.94	1365250.40	Картометрический	5.00	-
147	530571.77	1365265.16	Картометрический	5.00	-
148	530586.96	1365288.41	Картометрический	5.00	-
149	530596.42	1365291.10	Картометрический	5.00	-
150	530632.61	1365282.16	Картометрический	5.00	-
151	530651.37	1365277.24	Картометрический	5.00	-
152	530668.79	1365254.44	Картометрический	5.00	-
153	530680.41	1365245.94	Картометрический	5.00	-
154	530688.90	1365249.52	Картометрический	5.00	-
155	530691.13	1365259.36	Картометрический	5.00	-
156	530684.43	1365286.18	Картометрический	5.00	-
157	530669.24	1365310.33	Картометрический	5.00	-
158	530647.35	1365325.53	Картометрический	5.00	-
159	530638.41	1365336.26	Картометрический	5.00	-
160	530638.32	1365347.73	Картометрический	5.00	-
161	530645.87	1365357.40	Картометрический	5.00	-
162	530650.08	1365370.95	Картометрический	5.00	-
163	530654.13	1365401.52	Картометрический	5.00	-
164	530654.78	1365414.38	Картометрический	5.00	-
165	530667.84	1365426.55	Картометрический	5.00	-
166	530696.21	1365426.10	Картометрический	5.00	-
167	530707.92	1365436.01	Картометрический	5.00	-
168	530715.58	1365465.31	Картометрический	5.00	-
169	530736.48	1365512.65	Аналитический	0.20	-
170	530743.89	1365524.09	Аналитический	0.20	-
171	530741.38	1365551.95	Картометрический	5.00	-
172	530715.89	1365578.37	Картометрический	5.00	-
173	530746.39	1365643.06	Картометрический	5.00	-
174	530754.64	1365709.91	Картометрический	5.00	-
175	530777.27	1365799.04	Картометрический	5.00	-


1	2	3	4	5	6
176	530813.77	1365856.02	Картометрический	5.00	-
68	530868.90	1365911.30	Картометрический	5.00	-
3. Сведения о характерных точках части (частей) границы объекта					
Обозначение характерных точек части границы	Координаты, м		Метод определения координат характерной точки	Средняя квадратическая погрешность положения характерной точки (Mt), м	Описание обозначения точки на местности (при наличии)
	X	Y			
1	2	3	4	5	6
Часть №					
-	-	-	-	-	-



Масштаб 1:5000

Используемые условные знаки и обозначения:

- границы территориальной зоны
- характерная точка границ территориальной зоны

Руководитель БУВО «Нормативно-проектный центр»
 Подпись  Ю.В.Шальгина Дата « 25 » октября 2021г.
 Место для отхода печати (при наличии) лица, составившего описание местоположения границ объекта



ОПИСАНИЕ МЕСТОПОЛОЖЕНИЯ ГРАНИЦ

Зона сельскохозяйственного производства посёлка Верхняя Маза - СХ2/1

(наименование объекта, местоположение границ которого описано
(далее - объект)


Раздел 1

Сведения об объекте		
№ п/п	Характеристики объекта	Описание характеристик
1	2	3
1	Местоположение объекта	Воронежская область, Верхнехавский муниципальный район, Верхнемазовское сельское поселение, посёлок Верхняя Маза
2	Площадь объекта \pm величина погрешности определения площади ($P \pm \Delta P$)	-
3	Иные характеристики объекта	-

Раздел 2					
Сведения о местоположении границ объекта					
1. Система координат: МСК - 36, зона 1					
2. Сведения о характерных точках границ объекта					
Обозначение характерных точек границ	Координаты, м		Метод определения координат характерной точки	Средняя квадратическая погрешность положения характерной точки (Mt), м	Описание обозначения точки на местности (при наличии)
	X	Y			
1	2	3	4	5	6
1	531227.80	1364389.81	Аналитический	0.10	-
2	531255.40	1364414.20	Аналитический	0.10	-
3	531272.34	1364457.84	Аналитический	0.10	-
4	531295.83	1364515.27	Аналитический	0.10	-
5	531286.67	1364599.70	Аналитический	0.10	-
6	531224.07	1364607.96	Картометрический	5.00	-
7	531153.28	1364631.70	Картометрический	5.00	-
8	531116.58	1364644.63	Картометрический	5.00	-
9	531072.86	1364494.34	Картометрический	5.00	-
10	531063.65	1364496.42	Картометрический	5.00	-
11	531057.55	1364471.14	Картометрический	5.00	-
12	531053.71	1364444.70	Картометрический	5.00	-
13	531053.93	1364431.35	Картометрический	5.00	-
14	531060.95	1364426.92	Картометрический	5.00	-
15	531116.37	1364417.08	Картометрический	5.00	-
16	531110.06	1364391.30	Картометрический	5.00	-
17	531176.64	1364378.71	Картометрический	5.00	-
18	531189.67	1364380.15	Аналитический	0.10	-
1	531227.80	1364389.81	Аналитический	0.10	-
3. Сведения о характерных точках части (частей) границы объекта					
Обозначение характерных точек части границы	Координаты, м		Метод определения координат характерной точки	Средняя квадратическая погрешность положения характерной точки (Mt), м	Описание обозначения точки на местности (при наличии)
	X	Y			
1	2	3	4	5	6
Часть №					
-	-	-	-	-	-



Раздел 4

План границ объекта




Масштаб 1:2000

Используемые условные знаки и обозначения :

	границы территориальной зоны
	характерная точка границ территориальной зоны

Руководитель БУВО «Нормативно-проектный центр»

Подпись  Ю.В.Шалыгина Дата « 25 » октября 2021 г.

Место для оттиска печати (при наличии) лица, составившего описание местоположения границ объекта



ОПИСАНИЕ МЕСТОПОЛОЖЕНИЯ ГРАНИЦ

Зона ритуальных объектов посёлка Верхняя Маза - СН1/1

(наименование объекта, местоположение границ которого описано
(далее - объект)

Раздел 1

Сведения об объекте		
№ п/п	Характеристики объекта	Описание характеристик
1	2	3
1	Местоположение объекта	Воронежская область, Верхнехавский муниципальный район, Верхнемазовское сельское поселение, посёлок Верхняя Маза
2	Площадь объекта \pm величина погрешности определения площади ($P \pm \text{Дельта } P$)	-
3	Иные характеристики объекта	-

Раздел 2

Сведения о местоположении границ объекта					
1. Система координат: МСК - 36, зона 1					
2. Сведения о характерных точках границ объекта					
Обозначение характерных точек границ	Координаты, м		Метод определения координат характерной точки	Средняя квадратическая погрешность положения характерной точки (Mt), м	Описание обозначения точки на местности (при наличии)
	X	Y			
1	2	3	4	5	6
1	531279.74	1364691.61	Картометрический	5.00	-
2	531284.13	1364732.88	Картометрический	5.00	-
3	531260.15	1364776.00	Картометрический	5.00	-
4	531237.54	1364847.97	Аналитический	0.10	-
5	531187.13	1364857.95	Аналитический	0.10	-
6	531151.85	1364861.93	Картометрический	5.00	-
7	531113.78	1364821.26	Картометрический	5.00	-
8	531117.39	1364751.67	Картометрический	5.00	-
9	531111.60	1364675.37	Картометрический	5.00	-
10	531130.65	1364665.79	Картометрический	5.00	-
11	531165.36	1364648.90	Картометрический	5.00	-
12	531214.62	1364646.75	Картометрический	5.00	-
13	531253.79	1364664.12	Картометрический	5.00	-
1	531279.74	1364691.61	Картометрический	5.00	-
3. Сведения о характерных точках части (частей) границы объекта					
Обозначение характерных точек части границы	Координаты, м		Метод определения координат характерной точки	Средняя квадратическая погрешность положения характерной точки (Mt), м	Описание обозначения точки на местности (при наличии)
	X	Y			
1	2	3	4	5	6
Часть №					
-	-	-	-	-	-

Раздел 4

План границ объекта

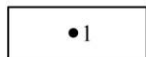


Масштаб 1:5000

Используемые условные знаки и обозначения :



границы территориальной зоны



характерная точка границ территориальной зоны

Руководитель БУВО «Нормативно-проектный центр»

Подпись Ю.В.Шальгина Ю.В.Шальгина Дата « 25 » октября 2021 г.

Место для оттиска печати (при наличии) лица, составившего описание местоположения границ объекта



Приложение № 2
к правилам землепользования и застройки
Верхнемазовского сельского поселения
Верхнехавского муниципального района
Воронежской области

СВЕДЕНИЯ О ГРАНИЦАХ ТЕРРИТОРИАЛЬНЫХ ЗОН,
СОДЕРЖАЩИЕ ГРАФИЧЕСКОЕ ОПИСАНИЕ МЕСТОПОЛОЖЕНИЯ
ГРАНИЦ ТЕРРИТОРИАЛЬНЫХ ЗОН, ПЕРЕЧЕНЬ КООРДИНАТ
ХАРАКТЕРНЫХ ТОЧЕК ГРАНИЦ ТЕРРИТОРИАЛЬНЫХ ЗОН
СЕЛА НИЖНЯЯ МАЗА

ОПИСАНИЕ МЕСТОПОЛОЖЕНИЯ ГРАНИЦ

Зона застройки индивидуальными жилыми домами села Нижняя Маза - Ж1/2

(наименование объекта, местоположение границ которого описано
(далее - объект)

Раздел 1

Сведения об объекте		
№ п/п	Характеристики объекта	Описание характеристик
1	2	3
1	Местоположение объекта	Воронежская область, Верхнехавский муниципальный район, Верхнемазовское сельское поселение, село Нижняя Маза
2	Площадь объекта \pm величина погрешности определения площади ($P \pm \Delta P$)	-
3	Иные характеристики объекта	-

Раздел 2

Сведения о местоположении границ объекта					
1. Система координат: МСК - 36, зона 1					
2. Сведения о характерных точках границ объекта					
Обозначение характерных точек границ	Координаты, м		Метод определения координат характерной точки	Средняя квадратическая погрешность положения характерной точки (Mt), м	Описание обозначения точки на местности (при наличии)
	X	Y			
1	2	3	4	5	6
1	531601.55	1372867.56	Картометрический	5.00	-
2	531495.15	1372979.64	Картометрический	5.00	-
3	531446.80	1372960.89	Картометрический	5.00	-
4	531432.21	1372976.80	Аналитический	0.10	-
5	531429.87	1372979.35	Аналитический	0.10	-
6	531336.65	1372883.64	Аналитический	0.10	-
7	531278.44	1372823.63	Аналитический	0.10	-
8	531233.36	1372775.63	Аналитический	0.10	-
9	531124.47	1372660.25	Картометрический	5.00	-
10	531089.04	1372604.33	Картометрический	5.00	-
11	531082.31	1372569.27	Картометрический	5.00	-
12	531065.59	1372534.41	Картометрический	5.00	-
13	531006.82	1372429.57	Картометрический	5.00	-
14	530835.98	1372229.05	Картометрический	5.00	-
15	530688.11	1372039.23	Картометрический	5.00	-
16	530612.70	1371945.54	Картометрический	5.00	-
17	530554.75	1371867.95	Картометрический	5.00	-
18	530547.29	1371872.99	Аналитический	0.10	-
19	530543.95	1371871.93	Аналитический	0.10	-
20	530531.69	1371851.66	Картометрический	5.00	-
21	530518.22	1371831.66	Картометрический	5.00	-
22	530410.23	1371908.85	Картометрический	5.00	-
23	530396.91	1371891.81	Аналитический	0.20	-
24	530375.39	1371863.44	Аналитический	0.20	-
25	530367.64	1371854.59	Картометрический	5.00	-
26	530390.50	1371830.23	Картометрический	5.00	-
27	530331.58	1371746.50	Картометрический	5.00	-
28	530287.77	1371587.48	Картометрический	5.00	-
29	530565.43	1371472.11	Картометрический	5.00	-
30	530591.27	1371490.39	Картометрический	5.00	-
31	530678.34	1371455.35	Картометрический	5.00	-
32	530758.97	1371532.86	Картометрический	5.00	-
33	530822.58	1371597.63	Картометрический	5.00	-
34	530826.22	1371605.42	Картометрический	5.00	-
35	530804.82	1371630.78	Картометрический	5.00	-
36	530809.06	1371635.72	Аналитический	0.10	-
37	530811.33	1371638.37	Аналитический	0.10	-

1	2	3	4	5	6
38	530917.19	1371761.51	Картометрический	5.00	-
39	530924.92	1371803.41	Картометрический	5.00	-
40	530896.13	1371859.80	Картометрический	5.00	-
41	530884.92	1371870.68	Картометрический	5.00	-
42	530870.49	1371865.24	Картометрический	5.00	-
43	530852.06	1371847.25	Картометрический	5.00	-
44	530828.93	1371847.88	Картометрический	5.00	-
45	530845.48	1371866.99	Аналитический	0.10	-
46	530865.15	1371882.40	Аналитический	0.10	-
47	530888.33	1371901.90	Картометрический	5.00	-
48	530935.90	1371938.73	Картометрический	5.00	-
49	530949.78	1371960.11	Картометрический	5.00	-
50	530972.35	1371967.86	Картометрический	5.00	-
51	530998.26	1371976.08	Картометрический	5.00	-
52	531021.87	1371996.23	Картометрический	5.00	-
53	531034.69	1372011.37	Картометрический	5.00	-
54	531054.09	1372029.00	Картометрический	5.00	-
55	531071.88	1372053.42	Картометрический	5.00	-
56	531102.38	1372083.94	Картометрический	5.00	-
57	531132.70	1372114.14	Картометрический	5.00	-
58	531185.76	1372155.77	Картометрический	5.00	-
59	531243.70	1372220.71	Картометрический	5.00	-
60	531252.98	1372250.11	Картометрический	5.00	-
61	531269.63	1372393.93	Картометрический	5.00	-
62	531264.69	1372445.33	Картометрический	5.00	-
63	531261.86	1372473.71	Картометрический	5.00	-
64	531264.13	1372500.28	Картометрический	5.00	-
65	531255.00	1372514.20	Картометрический	5.00	-
66	531255.52	1372539.08	Картометрический	5.00	-
67	531263.52	1372552.65	Картометрический	5.00	-
1	531601.55	1372867.56	Картометрический	5.00	-
3. Сведения о характерных точках части (частей) границы объекта					
Обозначение характерных точек части границы	Координаты, м		Метод определения координат характерной точки	Средняя квадратическая погрешность положения характерной точки (Mt), м	Описание обозначения точки на местности (при наличии)
	X	Y			
1	2	3	4	5	6
Часть №					
-	-	-	-	-	-

Раздел 4
План границ объекта




Масштаб 1:5000

Используемые условные знаки и обозначения:

-  границы территориальной зоны
-  характеристическая точка границ территориальной зоны

Руководитель БУВО «Нормативно-проектный центр»
 Подпись: Ю.В. Шалыгина Дата « 25 » октября 2021 г.
 Место для отбора проб (при наличии) / дата, составившего описание местоположения границ объекта



Приложение № 3
к правилам землепользования и застройки
Верхнемазовского сельского поселения
Верхнехавского муниципального района
Воронежской области

СВЕДЕНИЯ О ГРАНИЦАХ ТЕРРИТОРИАЛЬНЫХ ЗОН,
СОДЕРЖАЩИЕ ГРАФИЧЕСКОЕ ОПИСАНИЕ МЕСТОПОЛОЖЕНИЯ
ГРАНИЦ ТЕРРИТОРИАЛЬНЫХ ЗОН, ПЕРЕЧЕНЬ КООРДИНАТ
ХАРАКТЕРНЫХ ТОЧЕК ГРАНИЦ ТЕРРИТОРИАЛЬНЫХ ЗОН
ПОСЁЛКА НИКОЛАЕВКА

ОПИСАНИЕ МЕСТОПОЛОЖЕНИЯ ГРАНИЦ

Зона застройки индивидуальными жилыми домами посёлка Николаевка - Ж1/3

(наименование объекта, местоположение границ которого описано
(далее - объект)

Раздел 1

Сведения об объекте		
№ п/п	Характеристики объекта	Описание характеристик
1	2	3
1	Местоположение объекта	Воронежская область, Верхнехавский муниципальный район, Верхнемазовское сельское поселение, посёлок Николаевка
2	Площадь объекта \pm величина погрешности определения площади ($P \pm \Delta P$)	-
3	Иные характеристики объекта	-

Раздел 2

Сведения о местоположении границ объекта					
1. Система координат: МСК - 36, зона 1					
2. Сведения о характерных точках границ объекта					
Обозначение характерных точек границ	Координаты, м		Метод определения координат характерной точки	Средняя квадратическая погрешность положения характерной точки (Mt), м	Описание обозначения точки на местности (при наличии)
	X	Y			
1	2	3	4	5	6
1	531155.10	1366758.41	Картометрический	5.00	-
2	531172.36	1366812.87	Картометрический	5.00	-
3	531182.11	1366869.96	Картометрический	5.00	-
4	531181.11	1366938.24	Картометрический	5.00	-
5	531189.34	1366999.71	Картометрический	5.00	-
6	531198.71	1367043.39	Картометрический	5.00	-
7	531218.99	1367105.04	Картометрический	5.00	-
8	531212.46	1367141.51	Картометрический	5.00	-
9	531148.02	1367242.59	Картометрический	5.00	-
10	531151.67	1367289.01	Картометрический	5.00	-
11	531146.74	1367330.55	Картометрический	5.00	-
12	531158.15	1367384.62	Картометрический	5.00	-
13	531122.52	1367454.06	Картометрический	5.00	-
14	531120.19	1367478.06	Картометрический	5.00	-
15	531128.94	1367527.36	Картометрический	5.00	-
16	531101.87	1367575.20	Картометрический	5.00	-
17	531099.72	1367619.79	Картометрический	5.00	-
18	531137.68	1367671.85	Картометрический	5.00	-
19	531144.41	1367693.94	Картометрический	5.00	-
20	531141.09	1367728.28	Картометрический	5.00	-
21	531203.73	1367823.34	Картометрический	5.00	-
22	531213.93	1367904.42	Картометрический	5.00	-
23	531133.41	1367879.21	Картометрический	5.00	-
24	531148.58	1367952.44	Картометрический	5.00	-
25	531146.94	1367952.93	Аналитический	0.10	-
26	531143.59	1367953.94	Аналитический	0.10	-
27	530969.81	1368006.12	Картометрический	5.00	-
28	530924.37	1367759.87	Картометрический	5.00	-
29	530832.37	1367274.04	Аналитический	0.10	-
30	530824.87	1367245.27	Аналитический	0.10	-
31	530824.87	1367221.01	Аналитический	0.10	-
32	530815.99	1367086.31	Картометрический	5.00	-
33	530996.69	1366965.69	Аналитический	0.10	-
34	531029.55	1366933.38	Картометрический	5.00	-
35	531043.69	1366893.21	Картометрический	5.00	-

1	2	3	4	5	6
36	531041.86	1366866.14	Картометрический	5.00	-
37	531021.24	1366813.53	Картометрический	5.00	-
38	531116.74	1366758.69	Картометрический	5.00	-
1	531155.10	1366758.41	Картометрический	5.00	-
3. Сведения о характерных точках части (частей) границы объекта					
Обозначение характерных точек части границы	Координаты, м		Метод определения координат точки	Средняя квадратическая погрешность положения характерной точки (Mt), м	Описание обозначения точки на местности (при наличии)
	X	Y			
1	2	3	4	5	6
Часть №					
-	-	-	-	-	-

Раздел 4
План границ объекта



Используемые условные знаки и обозначения:

- границы территориальной зоны
- 1
характерная точка границ территориальной зоны

Масштаб 1:5000



Руководитель ФУВО «Нормативно-проектный центр»
 Подпись Ю.В. Шальгина Дата « 25 » октября 2021 г.
 Место для отписки печати (при наличии) лица, составившего описание местоположения границ объекта

Приложение № 4
к правилам землепользования и застройки
Верхнемазовского сельского поселения
Верхнехавского муниципального района
Воронежской области

СВЕДЕНИЯ О ГРАНИЦАХ ТЕРРИТОРИАЛЬНЫХ ЗОН,
СОДЕРЖАЩИЕ ГРАФИЧЕСКОЕ ОПИСАНИЕ МЕСТОПОЛОЖЕНИЯ
ГРАНИЦ ТЕРРИТОРИАЛЬНЫХ ЗОН, ПЕРЕЧЕНЬ КООРДИНАТ
ХАРАКТЕРНЫХ ТОЧЕК ГРАНИЦ ТЕРРИТОРИАЛЬНЫХ ЗОН
ПОСЁЛКА СИНИЦИНО

ОПИСАНИЕ МЕСТОПОЛОЖЕНИЯ ГРАНИЦ

Зона застройки индивидуальными жилыми домами посёлка Синицино - Ж1/4

(наименование объекта, местоположение границ которого описано
(далее - объект)

Раздел 1

Сведения об объекте		
№ п/п	Характеристики объекта	Описание характеристик
1	2	3
1	Местоположение объекта	Воронежская область, Верхнехавский муниципальный район, Верхнемазовское сельское поселение, посёлок Синицино
2	Площадь объекта \pm величина погрешности определения площади ($P \pm \Delta P$)	-
3	Иные характеристики объекта	-

Раздел 2

Сведения о местоположении границ объекта

1. Система координат: МСК - 36, зона 1

2. Сведения о характерных точках границ объекта

Обозначение характерных точек границ	Координаты, м		Метод определения координат характерной точки	Средняя квадратическая погрешность положения характерной точки (Mt), м	Описание обозначения точки на местности (при наличии)
	X	Y			
1	2	3	4	5	6
1	532580.95	1367653.95	Картометрический	5.00	-
2	532567.77	1367970.30	Картометрический	5.00	-
3	532586.70	1368076.62	Картометрический	5.00	-
4	532611.44	1368215.74	Картометрический	5.00	-
5	532657.93	1368362.73	Картометрический	5.00	-
6	532688.60	1368485.88	Картометрический	5.00	-
7	532708.98	1368570.82	Картометрический	5.00	-
8	532563.57	1368600.52	Аналитический	0.10	-
9	532546.18	1368593.35	Аналитический	0.10	-
10	532539.04	1368581.69	Аналитический	0.10	-
11	532529.59	1368555.81	Аналитический	0.10	-
12	532524.38	1368537.15	Аналитический	0.10	-
13	532515.93	1368532.16	Аналитический	0.10	-
14	532511.05	1368507.74	Аналитический	0.10	-
15	532489.90	1368437.77	Аналитический	0.10	-
16	532463.70	1368384.13	Аналитический	0.10	-
17	532466.60	1368350.35	Аналитический	0.10	-
18	532482.26	1368340.66	Аналитический	0.10	-
19	532490.07	1368310.70	Аналитический	0.10	-
20	532485.84	1368292.43	Аналитический	0.10	-
21	532450.44	1368260.57	Аналитический	0.10	-
22	532441.06	1368247.10	Аналитический	0.10	-
23	532435.57	1368136.47	Аналитический	0.10	-
24	532435.32	1368109.81	Аналитический	0.10	-
25	532425.79	1368031.35	Аналитический	0.10	-
26	532429.04	1367995.37	Аналитический	0.10	-
27	532433.56	1367923.82	Аналитический	0.10	-
28	532435.68	1367879.65	Аналитический	0.10	-
29	532463.57	1367894.75	Аналитический	0.10	-
30	532516.63	1367955.29	Аналитический	0.10	-
31	532529.27	1367984.26	Аналитический	0.10	-
32	532545.42	1368049.61	Аналитический	0.10	-
33	532548.82	1368048.77	Аналитический	0.10	-
34	532532.59	1367983.14	Аналитический	0.10	-
35	532519.63	1367953.39	Аналитический	0.10	-

1	2	3	4	5	6
36	532465.79	1367891.97	Аналитический	0.10	-
37	532434.95	1367875.28	Аналитический	0.10	-
38	532404.59	1367856.32	Аналитический	0.10	-
39	532383.04	1367822.89	Аналитический	0.10	-
40	532371.19	1367795.84	Аналитический	0.10	-
41	532370.46	1367777.93	Аналитический	0.10	-
42	532372.52	1367767.99	Аналитический	0.10	-
43	532384.13	1367761.09	Аналитический	0.10	-
44	532395.99	1367747.65	Аналитический	0.10	-
45	532399.05	1367710.85	Аналитический	0.10	-
46	532398.29	1367655.27	Аналитический	0.10	-
47	532400.84	1367633.16	Картометрический	5.00	-
48	532434.63	1367632.24	Картометрический	5.00	-
49	532437.79	1367651.00	Картометрический	5.00	-
1	532580.95	1367653.95	Картометрический	5.00	-
50	532117.33	1367501.91	Аналитический	0.10	-
51	532128.74	1367546.78	Аналитический	0.10	-
52	532150.32	1367613.56	Аналитический	0.10	-
53	532156.79	1367636.62	Аналитический	0.10	-
54	532109.20	1367641.67	Аналитический	0.10	-
55	532025.66	1367646.59	Аналитический	0.10	-
56	532007.26	1367656.75	Аналитический	0.10	-
57	531996.51	1367671.90	Аналитический	0.10	-
58	531959.00	1367529.59	Картометрический	5.00	-
50	532117.33	1367501.91	Аналитический	0.10	-
59	532157.78	1367640.03	Аналитический	0.10	-
60	532170.85	1367682.38	Аналитический	0.10	-
61	532173.10	1367718.62	Аналитический	0.10	-
62	532176.38	1367742.65	Аналитический	0.10	-
63	532220.85	1367897.90	Аналитический	0.10	-
64	532230.65	1367925.78	Аналитический	0.10	-
65	532241.13	1367959.72	Аналитический	0.10	-
66	532244.13	1367984.72	Аналитический	0.10	-
67	532249.42	1368011.67	Аналитический	0.10	-
68	532261.71	1368063.63	Аналитический	0.10	-
69	532272.50	1368116.27	Аналитический	0.10	-
70	532279.28	1368154.94	Аналитический	0.10	-
71	532265.51	1368164.39	Аналитический	0.10	-
72	532156.98	1368175.14	Аналитический	0.10	-
73	532157.32	1368178.62	Аналитический	0.10	-
74	532266.75	1368167.79	Аналитический	0.10	-
75	532280.03	1368158.67	Аналитический	0.10	-
76	532305.14	1368276.96	Аналитический	0.10	-
77	532321.21	1368336.46	Аналитический	0.10	-
78	532333.52	1368385.19	Аналитический	0.10	-
79	532345.08	1368421.40	Аналитический	0.10	-

1	2	3	4	5	6
80	532356.33	1368452.40	Аналитический	0.10	-
81	532359.02	1368469.06	Аналитический	0.10	-
82	532362.84	1368492.66	Аналитический	0.10	-
83	532375.90	1368561.47	Аналитический	0.10	-
84	532389.23	1368621.59	Аналитический	0.10	-
85	532407.27	1368670.99	Аналитический	0.10	-
86	532414.15	1368710.76	Аналитический	0.10	-
87	532397.29	1368733.74	Аналитический	0.10	-
88	532280.36	1368748.85	Картометрический	5.00	-
89	531997.67	1367676.29	Аналитический	0.10	-
90	532009.66	1367659.43	Аналитический	0.10	-
91	532026.66	1367650.03	Аналитический	0.10	-
92	532109.48	1367645.15	Аналитический	0.10	-
59	532157.78	1367640.03	Аналитический	0.10	-
3. Сведения о характерных точках части (частей) границы объекта					
Обозначение характерных точек части границы	Координаты, м		Метод определения координат характерной точки	Средняя квадратическая погрешность положения характерной точки (Mt), м	Описание обозначения точки на местности (при наличии)
	X	Y			
1	2	3	4	5	6
Часть №					
-	-	-	-	-	-

Раздел 4
План границ объекта



Используемые условные знаки и обозначения:

- границы территориальной зоны
- 1

Масштаб 1:5000

Руководитель БУВО «Нормативно-проектный центр»
 Подпись *Ю.В. Шалыгина* Ю.В. Шалыгина Дата « 25 » октября 2021 г.
 Место для оттиска печати (при наличии) лица, составившего описание местоположения границ объекта

характерная точка границ территориальной зоны

ОПИСАНИЕ МЕСТОПОЛОЖЕНИЯ ГРАНИЦ

Зона улиц, дорог, инженерной и транспортной инфраструктуры
посёлка Синицино – ИТ1/4

(наименование объекта, местоположение границ которого описано
(далее - объект)

Раздел 1

Сведения об объекте		
№ п/п	Характеристики объекта	Описание характеристик
1	2	3
1	Местоположение объекта	Воронежская область, Верхнехавский муниципальный район, Верхнемазовское сельское поселение, посёлок Синицино
2	Площадь объекта \pm величина погрешности определения площади ($P \pm \text{Дельта } P$)	-
3	Иные характеристики объекта	-

Раздел 2

Сведения о местоположении границ объекта					
1. Система координат: МСК - 36, зона 1					
2. Сведения о характерных точках границ объекта					
Обозначение характерных точек границ	Координаты, м		Метод определения координат характерной точки	Средняя квадратическая погрешность положения характерной точки (Mt), м	Описание обозначения точки на местности (при наличии)
	X	Y			
1	2	3	4	5	6
1	532125.04	1367489.25	Аналитический	0.10	-
2	532146.31	1367511.54	Аналитический	0.10	-
3	532165.25	1367528.20	Аналитический	0.10	-
4	532179.07	1367548.90	Аналитический	0.10	-
5	532189.72	1367580.88	Аналитический	0.10	-
6	532197.96	1367631.06	Аналитический	0.10	-
7	532208.34	1367645.75	Аналитический	0.10	-
8	532228.27	1367653.72	Аналитический	0.10	-
9	532252.63	1367654.08	Аналитический	0.10	-
10	532364.04	1367636.39	Аналитический	0.10	-
11	532380.60	1367636.39	Аналитический	0.10	-
12	532390.69	1367644.46	Аналитический	0.10	-
13	532398.29	1367655.27	Аналитический	0.10	-
14	532399.05	1367710.85	Аналитический	0.10	-
15	532395.99	1367747.65	Аналитический	0.10	-
16	532384.13	1367761.09	Аналитический	0.10	-
17	532372.52	1367767.99	Аналитический	0.10	-
18	532370.46	1367777.93	Аналитический	0.10	-
19	532371.19	1367795.84	Аналитический	0.10	-
20	532383.04	1367822.89	Аналитический	0.10	-
21	532404.59	1367856.32	Аналитический	0.10	-
22	532434.95	1367875.28	Аналитический	0.10	-
23	532465.79	1367891.97	Аналитический	0.10	-
24	532519.63	1367953.39	Аналитический	0.10	-
25	532532.59	1367983.14	Аналитический	0.10	-
26	532548.82	1368048.77	Аналитический	0.10	-
27	532545.42	1368049.61	Аналитический	0.10	-
28	532529.27	1367984.26	Аналитический	0.10	-
29	532516.63	1367955.29	Аналитический	0.10	-
30	532463.57	1367894.75	Аналитический	0.10	-
31	532435.68	1367879.65	Аналитический	0.10	-
32	532433.56	1367923.82	Аналитический	0.10	-
33	532429.04	1367995.37	Аналитический	0.10	-
34	532425.79	1368031.35	Аналитический	0.10	-
35	532435.32	1368109.81	Аналитический	0.10	-

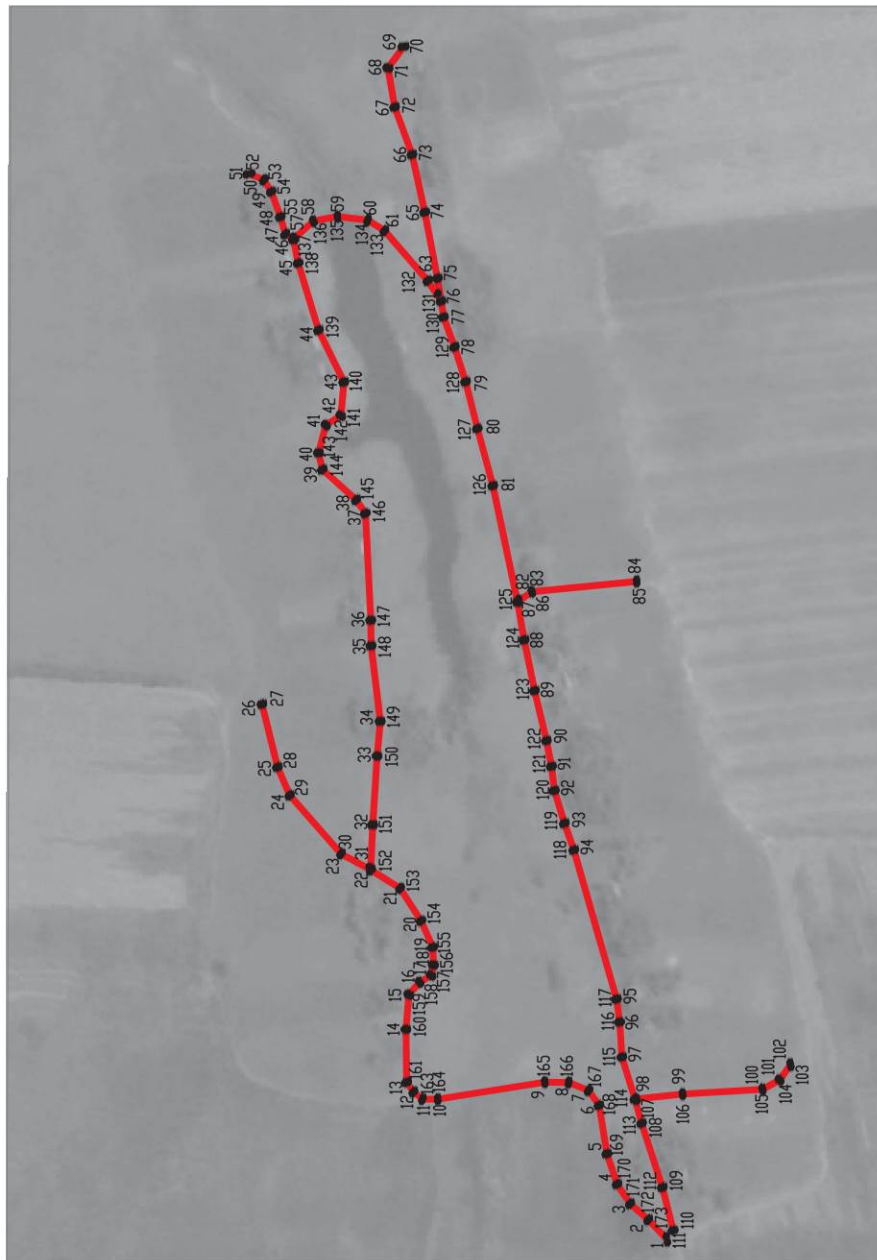
1	2	3	4	5	6
36	532435.57	1368136.47	Аналитический	0.10	-
37	532441.06	1368247.10	Аналитический	0.10	-
38	532450.44	1368260.57	Аналитический	0.10	-
39	532485.84	1368292.43	Аналитический	0.10	-
40	532490.07	1368310.70	Аналитический	0.10	-
41	532482.26	1368340.66	Аналитический	0.10	-
42	532466.60	1368350.35	Аналитический	0.10	-
43	532463.70	1368384.13	Аналитический	0.10	-
44	532489.90	1368437.77	Аналитический	0.10	-
45	532511.05	1368507.74	Аналитический	0.10	-
46	532515.93	1368532.16	Аналитический	0.10	-
47	532524.38	1368537.15	Аналитический	0.10	-
48	532529.59	1368555.81	Аналитический	0.10	-
49	532539.04	1368581.69	Аналитический	0.10	-
50	532546.18	1368593.35	Аналитический	0.10	-
51	532563.57	1368600.52	Аналитический	0.10	-
52	532557.44	1368601.78	Аналитический	0.10	-
53	532543.80	1368596.15	Аналитический	0.10	-
54	532535.88	1368583.21	Аналитический	0.10	-
55	532526.25	1368556.89	Аналитический	0.10	-
56	532521.38	1368539.45	Аналитический	0.10	-
57	532514.58	1368535.43	Аналитический	0.10	-
58	532494.34	1368553.47	Аналитический	0.10	-
59	532468.51	1368558.38	Аналитический	0.10	-
60	532436.48	1368554.53	Аналитический	0.10	-
61	532418.36	1368543.14	Аналитический	0.10	-
62	532373.19	1368490.91	Аналитический	0.10	-
63	532363.78	1368476.59	Аналитический	0.10	-
64	532366.28	1368492.06	Аналитический	0.10	-
65	532379.32	1368560.77	Аналитический	0.10	-
66	532392.59	1368620.61	Аналитический	0.10	-
67	532410.67	1368670.09	Аналитический	0.10	-
68	532417.85	1368711.62	Аналитический	0.10	-
69	532402.09	1368733.12	Аналитический	0.10	-
70	532397.29	1368733.74	Аналитический	0.10	-
71	532414.15	1368710.76	Аналитический	0.10	-
72	532407.27	1368670.99	Аналитический	0.10	-
73	532389.23	1368621.59	Аналитический	0.10	-
74	532375.90	1368561.47	Аналитический	0.10	-
75	532362.84	1368492.66	Аналитический	0.10	-
76	532359.02	1368469.06	Аналитический	0.10	-
77	532356.33	1368452.40	Аналитический	0.10	-
78	532345.08	1368421.40	Аналитический	0.10	-
79	532333.52	1368385.19	Аналитический	0.10	-
80	532321.21	1368336.46	Аналитический	0.10	-
81	532305.14	1368276.96	Аналитический	0.10	-
82	532280.03	1368158.67	Аналитический	0.10	-
83	532266.75	1368167.79	Аналитический	0.10	-

1	2	3	4	5	6
84	532157.32	1368178.62	Аналитический	0.10	-
85	532156.98	1368175.14	Аналитический	0.10	-
86	532265.51	1368164.39	Аналитический	0.10	-
87	532279.28	1368154.94	Аналитический	0.10	-
88	532272.50	1368116.27	Аналитический	0.10	-
89	532261.71	1368063.63	Аналитический	0.10	-
90	532249.42	1368011.67	Аналитический	0.10	-
91	532244.13	1367984.72	Аналитический	0.10	-
92	532241.13	1367959.72	Аналитический	0.10	-
93	532230.65	1367925.78	Аналитический	0.10	-
94	532220.85	1367897.90	Аналитический	0.10	-
95	532176.38	1367742.65	Аналитический	0.10	-
96	532173.10	1367718.62	Аналитический	0.10	-
97	532170.85	1367682.38	Аналитический	0.10	-
98	532157.78	1367640.03	Аналитический	0.10	-
99	532109.48	1367645.15	Аналитический	0.10	-
100	532026.66	1367650.03	Аналитический	0.10	-
101	532009.66	1367659.43	Аналитический	0.10	-
102	531997.67	1367676.29	Аналитический	0.10	-
103	531996.51	1367671.90	Аналитический	0.10	-
104	532007.26	1367656.75	Аналитический	0.10	-
105	532025.66	1367646.59	Аналитический	0.10	-
106	532109.20	1367641.67	Аналитический	0.10	-
107	532156.79	1367636.62	Аналитический	0.10	-
108	532150.32	1367613.56	Аналитический	0.10	-
109	532128.74	1367546.78	Аналитический	0.10	-
110	532117.33	1367501.91	Аналитический	0.10	-
111	532120.79	1367501.30	Аналитический	0.10	-
112	532132.11	1367545.81	Аналитический	0.10	-
113	532153.68	1367612.54	Аналитический	0.10	-
114	532160.71	1367637.65	Аналитический	0.10	-
115	532174.31	1367681.74	Аналитический	0.10	-
116	532176.58	1367718.28	Аналитический	0.10	-
117	532179.82	1367741.93	Аналитический	0.10	-
118	532224.19	1367896.84	Аналитический	0.10	-
119	532233.97	1367924.68	Аналитический	0.10	-
120	532244.57	1367958.98	Аналитический	0.10	-
121	532247.59	1367984.18	Аналитический	0.10	-
122	532252.84	1368010.93	Аналитический	0.10	-
123	532265.13	1368062.87	Аналитический	0.10	-
124	532275.94	1368115.61	Аналитический	0.10	-
125	532282.92	1368155.42	Аналитический	0.10	-
126	532308.54	1368276.14	Аналитический	0.10	-
127	532324.59	1368335.58	Аналитический	0.10	-
128	532336.88	1368384.23	Аналитический	0.10	-
129	532348.40	1368420.28	Аналитический	0.10	-
130	532359.73	1368451.52	Аналитический	0.10	-
131	532362.42	1368468.13	Аналитический	0.10	-

1	2	3	4	5	6
132	532375.99	1368488.79	Аналитический	0.10	-
133	532420.66	1368540.46	Аналитический	0.10	-
134	532437.68	1368551.15	Аналитический	0.10	-
135	532468.39	1368554.84	Аналитический	0.10	-
136	532492.74	1368550.21	Аналитический	0.10	-
137	532512.46	1368532.63	Аналитический	0.10	-
138	532507.65	1368508.60	Аналитический	0.10	-
139	532486.64	1368439.05	Аналитический	0.10	-
140	532460.14	1368384.79	Аналитический	0.10	-
141	532463.26	1368348.29	Аналитический	0.10	-
142	532479.22	1368338.42	Аналитический	0.10	-
143	532486.47	1368310.66	Аналитический	0.10	-
144	532482.68	1368294.29	Аналитический	0.10	-
145	532447.80	1368262.91	Аналитический	0.10	-
146	532437.62	1368248.28	Аналитический	0.10	-
147	532432.07	1368136.57	Аналитический	0.10	-
148	532431.82	1368110.03	Аналитический	0.10	-
149	532422.27	1368031.41	Аналитический	0.10	-
150	532425.54	1367995.11	Аналитический	0.10	-
151	532430.06	1367923.62	Аналитический	0.10	-
152	532432.27	1367877.73	Аналитический	0.10	-
153	532402.07	1367858.88	Аналитический	0.10	-
154	532379.94	1367824.55	Аналитический	0.10	-
155	532367.71	1367796.64	Аналитический	0.10	-
156	532366.94	1367777.65	Аналитический	0.10	-
157	532369.40	1367765.77	Аналитический	0.10	-
158	532381.87	1367758.37	Аналитический	0.10	-
159	532392.59	1367746.21	Аналитический	0.10	-
160	532395.55	1367710.73	Аналитический	0.10	-
161	532394.81	1367656.39	Аналитический	0.10	-
162	532388.11	1367646.88	Аналитический	0.10	-
163	532379.38	1367639.89	Аналитический	0.10	-
164	532364.32	1367639.89	Аналитический	0.10	-
165	532252.89	1367657.58	Аналитический	0.10	-
166	532227.57	1367657.20	Аналитический	0.10	-
167	532206.08	1367648.61	Аналитический	0.10	-
168	532194.64	1367632.42	Аналитический	0.10	-
169	532186.32	1367581.72	Аналитический	0.10	-
170	532175.89	1367550.46	Аналитический	0.10	-
171	532162.59	1367530.52	Аналитический	0.10	-
172	532143.89	1367514.06	Аналитический	0.10	-
173	532126.32	1367495.66	Аналитический	0.10	-
1	532125.04	1367489.25	Аналитический	0.10	-

3. Сведения о характерных точках части (частей) границы объекта					
Обозначение характерных точек части границы	Координаты, м		Метод определения координат характерной точки	Средняя квадратическая погрешность положения характерной точки (Mt), м	Описание обозначения точки на местности (при наличии)
	X	Y			
1	2	3	4	5	6
Часть №					
-	-	-	-	-	-

Раздел 4
План границ объекта



Используемые условные знаки и обозначения:

- границы территориальной зоны
- 1
характерная точка границ территориальной зоны

Масштаб 1:5000



Руководитель БУВО «Нормативно-проектный центр»

Подпись Ю.В. Шальгина

Дата « 25 » октября 2021 г.

Место для оттиска печати (при наличии) лица, составившего описание местоположения границ объекта

ОПИСАНИЕ МЕСТОПОЛОЖЕНИЯ ГРАНИЦ

Зона сельскохозяйственного использования в границах населенного пункта
посёлка Сеницино – СХ1/4

(наименование объекта, местоположение границ которого описано
(далее - объект)

Раздел 1

Сведения об объекте		
№ п/п	Характеристики объекта	Описание характеристик
1	2	3
1	Местоположение объекта	Воронежская область, Верхнехавский муниципальный район, Верхнемазовское сельское поселение, посёлок Сеницино
2	Площадь объекта \pm величина погрешности определения площади ($P \pm \Delta P$)	-
3	Иные характеристики объекта	-

Раздел 2					
Сведения о местоположении границ объекта					
1. Система координат: МСК - 36, зона 1					
2. Сведения о характерных точках границ объекта					
Обозначение характерных точек границ	Координаты, м		Метод определения координат характерной точки	Средняя квадратическая погрешность положения характерной точки (Mt), м	Описание обозначения точки на местности (при наличии)
	X	Y			
1	2	3	4	5	6
1	532387.92	1367489.65	Картометрический	5.00	-
2	532400.84	1367633.16	Картометрический	5.00	-
3	532398.29	1367655.27	Аналитический	0.10	-
4	532390.69	1367644.46	Аналитический	0.10	-
5	532380.60	1367636.39	Аналитический	0.10	-
6	532364.04	1367636.39	Аналитический	0.10	-
7	532252.63	1367654.08	Аналитический	0.10	-
8	532228.27	1367653.72	Аналитический	0.10	-
9	532208.34	1367645.75	Аналитический	0.10	-
10	532197.96	1367631.06	Аналитический	0.10	-
11	532189.72	1367580.88	Аналитический	0.10	-
12	532179.07	1367548.90	Аналитический	0.10	-
13	532165.25	1367528.20	Аналитический	0.10	-
14	532146.31	1367511.54	Аналитический	0.10	-
15	532125.04	1367489.25	Аналитический	0.10	-
16	532121.11	1367469.51	Картометрический	5.00	-
1	532387.92	1367489.65	Картометрический	5.00	-
17	532394.81	1367656.39	Аналитический	0.10	-
18	532395.55	1367710.73	Аналитический	0.10	-
19	532392.59	1367746.21	Аналитический	0.10	-
20	532381.87	1367758.37	Аналитический	0.10	-
21	532369.40	1367765.77	Аналитический	0.10	-
22	532366.94	1367777.65	Аналитический	0.10	-
23	532367.71	1367796.64	Аналитический	0.10	-
24	532379.94	1367824.55	Аналитический	0.10	-
25	532402.07	1367858.88	Аналитический	0.10	-
26	532432.27	1367877.73	Аналитический	0.10	-
27	532430.06	1367923.62	Аналитический	0.10	-
28	532425.54	1367995.11	Аналитический	0.10	-
29	532422.27	1368031.41	Аналитический	0.10	-
30	532431.82	1368110.03	Аналитический	0.10	-
31	532432.07	1368136.57	Аналитический	0.10	-
32	532437.62	1368248.28	Аналитический	0.10	-
33	532447.80	1368262.91	Аналитический	0.10	-
34	532482.68	1368294.29	Аналитический	0.10	-

1	2	3	4	5	6
35	532486.47	1368310.66	Аналитический	0.10	-
36	532479.22	1368338.42	Аналитический	0.10	-
37	532463.26	1368348.29	Аналитический	0.10	-
38	532460.14	1368384.79	Аналитический	0.10	-
39	532486.64	1368439.05	Аналитический	0.10	-
40	532507.65	1368508.60	Аналитический	0.10	-
41	532512.46	1368532.63	Аналитический	0.10	-
42	532492.74	1368550.21	Аналитический	0.10	-
43	532468.39	1368554.84	Аналитический	0.10	-
44	532437.68	1368551.15	Аналитический	0.10	-
45	532420.66	1368540.46	Аналитический	0.10	-
46	532375.99	1368488.79	Аналитический	0.10	-
47	532362.42	1368468.13	Аналитический	0.10	-
48	532359.73	1368451.52	Аналитический	0.10	-
49	532348.40	1368420.28	Аналитический	0.10	-
50	532336.88	1368384.23	Аналитический	0.10	-
51	532324.59	1368335.58	Аналитический	0.10	-
52	532308.54	1368276.14	Аналитический	0.10	-
53	532282.92	1368155.42	Аналитический	0.10	-
54	532275.94	1368115.61	Аналитический	0.10	-
55	532265.13	1368062.87	Аналитический	0.10	-
56	532252.84	1368010.93	Аналитический	0.10	-
57	532247.59	1367984.18	Аналитический	0.10	-
58	532244.57	1367958.98	Аналитический	0.10	-
59	532233.97	1367924.68	Аналитический	0.10	-
60	532224.19	1367896.84	Аналитический	0.10	-
61	532179.82	1367741.93	Аналитический	0.10	-
62	532176.58	1367718.28	Аналитический	0.10	-
63	532174.31	1367681.74	Аналитический	0.10	-
64	532160.71	1367637.65	Аналитический	0.10	-
65	532153.68	1367612.54	Аналитический	0.10	-
66	532132.11	1367545.81	Аналитический	0.10	-
67	532120.79	1367501.30	Аналитический	0.10	-
68	532127.22	1367500.18	Картометрический	5.00	-
69	532126.32	1367495.66	Аналитический	0.10	-
70	532143.89	1367514.06	Аналитический	0.10	-
71	532162.59	1367530.52	Аналитический	0.10	-
72	532175.89	1367550.46	Аналитический	0.10	-
73	532186.32	1367581.72	Аналитический	0.10	-
74	532194.64	1367632.42	Аналитический	0.10	-
75	532206.08	1367648.61	Аналитический	0.10	-
76	532227.57	1367657.20	Аналитический	0.10	-
77	532252.89	1367657.58	Аналитический	0.10	-
78	532364.32	1367639.89	Аналитический	0.10	-
79	532379.38	1367639.89	Аналитический	0.10	-
80	532388.11	1367646.88	Аналитический	0.10	-
17	532394.81	1367656.39	Аналитический	0.10	-

1	2	3	4	5	6
81	532557.44	1368601.78	Аналитический	0.10	-
82	532536.65	1368606.04	Картометрический	5.00	-
83	532521.37	1368570.80	Картометрический	5.00	-
84	532410.44	1368588.98	Картометрический	5.00	-
85	532392.59	1368620.61	Аналитический	0.10	-
86	532379.32	1368560.77	Аналитический	0.10	-
87	532366.28	1368492.06	Аналитический	0.10	-
88	532363.78	1368476.59	Аналитический	0.10	-
89	532373.19	1368490.91	Аналитический	0.10	-
90	532418.36	1368543.14	Аналитический	0.10	-
91	532436.48	1368554.53	Аналитический	0.10	-
92	532468.51	1368558.38	Аналитический	0.10	-
93	532494.34	1368553.47	Аналитический	0.10	-
94	532514.58	1368535.43	Аналитический	0.10	-
95	532521.38	1368539.45	Аналитический	0.10	-
96	532526.25	1368556.89	Аналитический	0.10	-
97	532535.88	1368583.21	Аналитический	0.10	-
98	532543.80	1368596.15	Аналитический	0.10	-
81	532557.44	1368601.78	Аналитический	0.10	-
3. Сведения о характерных точках части (частей) границы объекта					
Обозначение характерных точек части границы	Координаты, м		Метод определения координат характерной точки	Средняя квадратическая погрешность положения характерной точки (Mt), м	Описание обозначения точки на местности (при наличии)
	X	Y			
1	2	3	4	5	6
Часть №					
-	-	-	-	-	-

Раздел 4
План границ объекта



Масштаб 1:5000

Используемые условные знаки и обозначения:

- границы территориальной зоны
- 1

Руководитель БУВО «Нормативно-проектный центр»
 Подпись *Ю.В. Шалыгина* Ю.В. Шалыгина Дата « 25 » октября 2021 г.
 Место для отбора печати (при наличии) лица, составившего описание местоположения границ объекта



Приложение № 5
к правилам землепользования и застройки
Верхнемазовского сельского поселения
Верхнехавского муниципального района
Воронежской области

СВЕДЕНИЯ О ГРАНИЦАХ ТЕРРИТОРИАЛЬНЫХ ЗОН,
СОДЕРЖАЩИЕ ГРАФИЧЕСКОЕ ОПИСАНИЕ МЕСТОПОЛОЖЕНИЯ
ГРАНИЦ ТЕРРИТОРИАЛЬНЫХ ЗОН, ПЕРЕЧЕНЬ КООРДИНАТ
ХАРАКТЕРНЫХ ТОЧЕК ГРАНИЦ ТЕРРИТОРИАЛЬНЫХ ЗОН
ДЕРЕВНИ НИКОЛЬСКОЕ 3-Е

ОПИСАНИЕ МЕСТОПОЛОЖЕНИЯ ГРАНИЦ

Зона застройки индивидуальными жилыми домами деревни Никольское 3-е - Ж1/5

(наименование объекта, местоположение границ которого описано
(далее - объект)

Раздел 1

Сведения об объекте

№ п/п	Характеристики объекта	Описание характеристик
1	2	3
1	Местоположение объекта	Воронежская область, Верхнехавский муниципальный район, Верхнемазовское сельское поселение, деревня Никольское 3-е
2	Площадь объекта \pm величина погрешности определения площади ($P \pm \Delta P$)	-
3	Иные характеристики объекта	-

Раздел 2					
Сведения о местоположении границ объекта					
1. Система координат: МСК - 36, зона 1					
2. Сведения о характерных точках границ объекта					
Обозначение характерных точек границ	Координаты, м		Метод определения координат характерной точки	Средняя квадратическая погрешность положения характерной точки (Mt), м	Описание обозначения точки на местности (при наличии)
	X	Y			
1	2	3	4	5	6
1	528866.93	1371017.61	Картометрический	5.00	-
2	528874.41	1371041.14	Картометрический	5.00	-
3	528868.00	1371067.88	Картометрический	5.00	-
4	528754.30	1371134.54	Картометрический	5.00	-
5	528776.43	1371178.07	Картометрический	5.00	-
6	528730.64	1371201.69	Картометрический	5.00	-
7	528702.52	1371150.16	Картометрический	5.00	-
8	528590.04	1371208.85	Картометрический	5.00	-
9	528291.59	1370874.99	Аналитический	2.50	-
10	528192.71	1370760.54	Аналитический	2.50	-
11	528174.22	1370737.26	Аналитический	2.50	-
12	528153.50	1370752.97	Аналитический	2.50	-
13	528126.32	1370718.10	Аналитический	2.50	-
14	528146.68	1370700.14	Аналитический	2.50	-
15	528062.50	1370588.84	Аналитический	2.50	-
16	527990.99	1370478.28	Аналитический	2.50	-
17	527961.99	1370427.03	Картометрический	5.00	-
18	528027.20	1370385.66	Картометрический	5.00	-
19	528062.00	1370454.30	Картометрический	5.00	-
20	528125.94	1370424.21	Картометрический	5.00	-
21	528108.88	1370402.41	Картометрический	5.00	-
22	528224.66	1370304.28	Картометрический	5.00	-
23	528372.86	1370456.02	Картометрический	5.00	-
24	528386.43	1370481.08	Картометрический	5.00	-
25	528369.76	1370528.36	Картометрический	5.00	-
26	528376.36	1370566.95	Картометрический	5.00	-
27	528405.51	1370596.10	Картометрический	5.00	-
28	528467.50	1370630.60	Картометрический	5.00	-
29	528505.12	1370668.50	Картометрический	5.00	-
30	528541.95	1370687.62	Картометрический	5.00	-
31	528624.16	1370687.06	Картометрический	5.00	-
32	528642.25	1370705.53	Картометрический	5.00	-
33	528667.23	1370725.30	Картометрический	5.00	-
34	528721.96	1370794.00	Картометрический	5.00	-
35	528736.92	1370873.44	Картометрический	5.00	-

1	2	3	4	5	6
36	528776.21	1370958.22	Картометрический	5.00	-
1	528866.93	1371017.61	Картометрический	5.00	-
37	528856.87	1370647.69	Аналитический	0.20	-
38	528866.69	1370672.57	Аналитический	0.20	-
39	528847.50	1370687.41	Аналитический	0.20	-
40	528851.54	1370697.59	Аналитический	0.20	-
41	528826.87	1370705.87	Аналитический	0.20	-
42	528817.11	1370677.37	Аналитический	0.20	-
43	528837.57	1370664.64	Аналитический	0.20	-
44	528848.74	1370652.54	Аналитический	0.20	-
37	528856.87	1370647.69	Аналитический	0.20	-

3. Сведения о характерных точках части (частей) границы объекта



Обозначение характерных точек части границы	Координаты, м		Метод определения координат характерной точки	Средняя квадратическая погрешность положения характерной точки (Mt), м	Описание обозначения точки на местности (при наличии)
	X	Y			
1	2	3	4	5	6
Часть №					
-	-	-	-	-	-

Раздел 4


План границ объекта



Используемые условные знаки и обозначения:

- | | |
|---|---|
|  | границы территориальной зоны |
|  | характерная точка границ территориальной зоны |

Масштаб 1:5000

Руководитель БУВО «Нормативно-проектный центр»
Подпись  Ю.В.Шалыгина Дата « 25 » октября 2021 г.
Место для оттиска печати (при наличии) лица, составившего описание местоположения границ объекта



Приложение № 6
к правилам землепользования и застройки
Верхнемазовского сельского поселения
Верхнехавского муниципального района
Воронежской области

СВЕДЕНИЯ О ГРАНИЦАХ ТЕРРИТОРИАЛЬНЫХ ЗОН,
СОДЕРЖАЩИЕ ГРАФИЧЕСКОЕ ОПИСАНИЕ МЕСТОПОЛОЖЕНИЯ
ГРАНИЦ ТЕРРИТОРИАЛЬНЫХ ЗОН, ПЕРЕЧЕНЬ КООРДИНАТ
ХАРАКТЕРНЫХ ТОЧЕК ГРАНИЦ ТЕРРИТОРИАЛЬНЫХ ЗОН
ПОСЁЛКА ФОМИНИЧИ

ОПИСАНИЕ МЕСТОПОЛОЖЕНИЯ ГРАНИЦ

Зона застройки индивидуальными жилыми домами посёлка Фоминичи - Ж1/6

(наименование объекта, местоположение границ которого описано
(далее - объект)

Раздел 1

Сведения об объекте		
№ п/п	Характеристики объекта	Описание характеристик
1	2	3
1	Местоположение объекта	Воронежская область, Верхнехавский муниципальный район, Верхнемазовское сельское поселение, посёлок Фоминичи
2	Площадь объекта \pm величина погрешности определения площади ($P \pm \Delta P$)	-
3	Иные характеристики объекта	-

Раздел 2					
Сведения о местоположении границ объекта					
1. Система координат: МСК - 36, зона 1					
2. Сведения о характерных точках границ объекта					
Обозначение характерных точек границ	Координаты, м		Метод определения координат характерной точки	Средняя квадратическая погрешность положения характерной точки (Mt), м	Описание обозначения точки на местности (при наличии)
	X	Y			
1	2	3	4	5	6
1	528754.00	1365171.79	Картометрический	1.00	-
2	528771.06	1365217.32	Картометрический	1.00	-
3	528875.15	1365496.46	Картометрический	1.00	-
4	528921.98	1365622.13	Картометрический	1.00	-
5	528949.96	1365697.45	Картометрический	1.00	-
6	528798.36	1365764.95	Картометрический	1.00	-
7	528854.87	1365798.55	Картометрический	1.00	-
8	528864.39	1365815.27	Картометрический	1.00	-
9	528791.90	1365902.37	Картометрический	1.00	-
10	528795.77	1365947.19	Картометрический	1.00	-
11	528766.38	1365980.08	Картометрический	1.00	-
12	528783.66	1366032.99	Аналитический	2.50	-
13	528796.78	1366058.37	Аналитический	2.50	-
14	528804.44	1366075.15	Аналитический	2.50	-
15	528818.38	1366122.97	Аналитический	2.50	-
16	528827.40	1366137.98	Аналитический	2.50	-
17	528836.19	1366170.55	Аналитический	2.50	-
18	528727.50	1366202.51	Картометрический	5.00	-
19	528716.92	1366204.96	Картометрический	5.00	-
20	528653.98	1366230.61	Аналитический	0.30	-
21	528536.95	1365922.39	Аналитический	0.10	-
22	528522.71	1365884.94	Аналитический	0.10	-
23	528495.59	1365813.50	Картометрический	1.00	-
24	528350.85	1365849.14	Картометрический	1.00	-
25	528318.36	1365858.69	Картометрический	1.00	-
26	528109.33	1365914.52	Картометрический	1.00	-
27	528002.26	1365931.02	Картометрический	5.00	-
28	527975.79	1365932.77	Картометрический	5.00	-
29	527926.81	1365784.34	Аналитический	0.10	-
30	527918.42	1365770.70	Аналитический	0.10	-
31	527912.15	1365756.01	Аналитический	0.10	-
32	527901.83	1365738.24	Аналитический	0.10	-
33	527891.45	1365722.88	Аналитический	0.10	-
34	527885.49	1365710.9	Аналитический	0.10	-
35	527880.85	1365693.64	Аналитический	0.10	-

1	2	3	4	5	6
36	527870.35	1365683.77	Картометрический	5.00	-
37	527805.00	1365671.90	Картометрический	5.00	-
38	527705.62	1365704.53	Картометрический	5.00	-
39	527612.84	1365389.14	Картометрический	5.00	-
40	527668.97	1365367.65	Картометрический	5.00	-
41	527705.78	1365467.63	Аналитический	2.50	-
42	528455.17	1365083.82	Картометрический	1.00	-
43	528530.74	1365279.73	Картометрический	1.00	-
44	528590.75	1365250.70	Картометрический	1.00	-
1	528754.00	1365171.79	Картометрический	1.00	-
45	528577.76	1365304.00	Аналитический	0.10	-
46	528604.13	1365382.20	Аналитический	0.10	-
47	528679.35	1365577.85	Аналитический	0.10	-
48	528745.20	1365766.46	Аналитический	0.10	-
49	528755.88	1365783.25	Аналитический	0.10	-
50	528729.77	1365827.72	Аналитический	0.10	-
51	528713.00	1365849.27	Аналитический	0.10	-
52	528682.23	1365875.48	Аналитический	0.10	-
53	528661.93	1365896.41	Аналитический	0.10	-
54	528660.53	1365885.22	Аналитический	0.10	-
55	528652.22	1365868.88	Аналитический	0.10	-
56	528635.95	1365841.69	Аналитический	0.10	-
57	528627.95	1365831.89	Аналитический	0.10	-
58	528618.45	1365815.67	Аналитический	0.10	-
59	528614.52	1365806.14	Аналитический	0.10	-
60	528607.49	1365793.91	Аналитический	0.10	-
61	528602.03	1365786.12	Аналитический	0.10	-
62	528596.19	1365779.42	Аналитический	0.10	-
63	528585.33	1365770.00	Аналитический	0.10	-
64	528570.19	1365765.05	Аналитический	0.10	-
65	528512.97	1365759.72	Аналитический	0.10	-
66	528491.45	1365754.31	Аналитический	0.10	-
67	528466.86	1365749.68	Аналитический	0.10	-
68	528427.43	1365741.70	Аналитический	0.10	-
69	528390.30	1365734.43	Аналитический	0.10	-
70	528359.29	1365725.49	Аналитический	0.10	-
71	528311.91	1365720.25	Аналитический	0.10	-
72	528280.13	1365719.86	Аналитический	0.10	-
73	528192.97	1365738.94	Аналитический	0.10	-
74	528138.97	1365752.08	Аналитический	0.10	-
75	528117.25	1365763.39	Аналитический	0.10	-
76	528091.40	1365774.64	Аналитический	0.10	-
77	528075.80	1365778.65	Аналитический	0.10	-
78	528066.12	1365779.95	Аналитический	0.10	-
79	528051.75	1365778.81	Аналитический	0.10	-
80	528039.37	1365779.09	Аналитический	0.10	-
81	528024.77	1365780.56	Аналитический	0.10	-

1	2	3	4	5	6
82	528013.05	1365783.41	Аналитический	0.10	-
83	527991.26	1365784.28	Аналитический	0.10	-
84	527973.52	1365787.65	Аналитический	0.10	-
85	527955.27	1365789.17	Аналитический	0.10	-
86	527940.59	1365788.08	Аналитический	0.10	-
87	527929.31	1365781.74	Аналитический	0.10	-
88	527921.54	1365769.08	Аналитический	0.10	-
89	527915.29	1365754.43	Аналитический	0.10	-
90	527904.79	1365736.38	Аналитический	0.10	-
91	527894.47	1365721.12	Аналитический	0.10	-
92	527888.77	1365709.66	Аналитический	0.10	-
93	527884.51	1365693.78	Аналитический	0.10	-
94	527889.59	1365679.23	Аналитический	0.10	-
95	527893.21	1365659.94	Аналитический	0.10	-
96	527896.87	1365651.06	Аналитический	0.10	-
97	527926.44	1365620.11	Аналитический	0.10	-
98	527944.81	1365611.31	Аналитический	0.10	-
99	528014.46	1365580.83	Аналитический	0.10	-
100	528160.03	1365513.38	Аналитический	0.10	-
101	528257.23	1365456.34	Аналитический	0.10	-
102	528352.61	1365410.45	Аналитический	0.10	-
103	528452.15	1365368.53	Аналитический	0.10	-
45	528577.76	1365304.00	Аналитический	0.10	-



3. Сведения о характерных точках части (частей) границы объекта

Обозначение характерных точек части границы	Координаты, м		Метод определения координат характерной точки	Средняя квадратическая погрешность положения характерной точки (Mt), м	Описание обозначения точки на местности (при наличии)
	X	Y			
1	2	3	4	5	6
Часть №					
-	-	-	-	-	-

Раздел 4
План границ объекта



Масштаб 1:5000

- Используемые условные знаки и обозначения:
-  границы территориальной зоны
 -  характерная точка границ территориальной зоны

Руководитель БУВО «Нормативно-проектный центр»
Подпись Ю.В.Шалыгина Ю.В.Шалыгина Дата « 25 » октября 2021 г.
Место для оттиска печати (при наличии) лица, составившего описание местоположения границ объекта



ОПИСАНИЕ МЕСТОПОЛОЖЕНИЯ ГРАНИЦ

Зона сельскохозяйственного использования в границах населенного пункта
посёлка Фоминичи – СХ1/6

(наименование объекта, местоположение границ которого описано
(далее - объект)

Раздел 1

Сведения об объекте		
№ п/п	Характеристики объекта	Описание характеристик
1	2	3
1	Местоположение объекта	Воронежская область, Верхнехавский муниципальный район, Верхнемазовское сельское поселение, посёлок Фоминичи
2	Площадь объекта \pm величина погрешности определения площади ($P \pm \text{дельта } P$)	-
3	Иные характеристики объекта	-

Раздел 2

Сведения о местоположении границ объекта					
1. Система координат: МСК - 36, зона 1					
2. Сведения о характерных точках границ объекта					
Обозначение характерных точек границ	Координаты, м		Метод определения координат характерной точки	Средняя квадратическая погрешность положения характерной точки (Mt), м	Описание обозначения точки на местности (при наличии)
	X	Y			
1	2	3	4	5	6
1	528577.76	1365304.00	Картометрический	1.00	-
2	528604.13	1365382.20	Картометрический	1.00	-
3	528679.35	1365577.85	Картометрический	1.00	-
4	528745.20	1365766.46	Картометрический	1.00	-
5	528755.88	1365783.25	Картометрический	1.00	-
6	528729.77	1365827.72	Картометрический	1.00	-
7	528713.00	1365849.27	Картометрический	1.00	-
8	528682.23	1365875.48	Картометрический	1.00	-
9	528661.93	1365896.41	Картометрический	1.00	-
10	528660.53	1365885.22	Картометрический	1.00	-
11	528652.22	1365868.88	Картометрический	1.00	-
12	528635.95	1365841.69	Картометрический	1.00	-
13	528627.95	1365831.89	Картометрический	1.00	-
14	528618.45	1365815.67	Картометрический	1.00	-
15	528614.52	1365806.14	Картометрический	1.00	-
16	528607.49	1365793.91	Картометрический	1.00	-
17	528602.03	1365786.12	Картометрический	1.00	-
18	528596.19	1365779.42	Картометрический	1.00	-
19	528585.33	1365770.00	Картометрический	1.00	-
20	528570.19	1365765.05	Картометрический	1.00	-
21	528512.97	1365759.72	Картометрический	1.00	-
22	528491.45	1365754.31	Картометрический	1.00	-
23	528466.86	1365749.68	Картометрический	1.00	-
24	528427.43	1365741.70	Картометрический	1.00	-
25	528390.30	1365734.43	Картометрический	1.00	-
26	528359.29	1365725.49	Картометрический	1.00	-
27	528311.91	1365720.25	Картометрический	1.00	-
28	528280.13	1365719.86	Картометрический	1.00	-
29	528192.97	1365738.94	Картометрический	1.00	-
30	528138.97	1365752.08	Картометрический	1.00	-
31	528117.25	1365763.39	Картометрический	1.00	-
32	528091.40	1365774.64	Картометрический	1.00	-
33	528075.80	1365778.65	Картометрический	1.00	-
34	528066.12	1365779.95	Картометрический	1.00	-
35	528051.75	1365778.81	Картометрический	1.00	-
36	528039.37	1365779.09	Картометрический	1.00	-



1	2	3	4	5	6
37	528024.77	1365780.56	Картометрический	1.00	-
38	528013.05	1365783.41	Картометрический	1.00	-
39	527991.26	1365784.28	Картометрический	5.00	-
40	527973.52	1365787.65	Картометрический	5.00	-
41	527955.27	1365789.17	Картометрический	5.00	-
42	527940.59	1365788.08	Картометрический	5.00	-
43	527929.31	1365781.74	Картометрический	5.00	-
44	527921.54	1365769.08	Картометрический	5.00	-
45	527915.29	1365754.43	Картометрический	5.00	-
46	527904.79	1365736.38	Картометрический	5.00	-
47	527894.47	1365721.12	Картометрический	5.00	-
48	527888.77	1365709.66	Картометрический	5.00	-
49	527884.51	1365693.78	Картометрический	5.00	-
50	527889.59	1365679.23	Картометрический	5.00	-
51	527893.21	1365659.94	Картометрический	5.00	-
52	527896.87	1365651.06	Картометрический	5.00	-
53	527926.44	1365620.11	Картометрический	5.00	-
54	527944.81	1365611.31	Картометрический	5.00	-
55	528014.46	1365580.83	Картометрический	1.00	-
56	528160.03	1365513.38	Картометрический	1.00	-
57	528257.23	1365456.34	Картометрический	1.00	-
58	528352.61	1365410.45	Картометрический	1.00	-
59	528452.15	1365368.53	Картометрический	1.00	-
1	528577.76	1365304.00	Картометрический	1.00	-
3. Сведения о характерных точках части (частей) границы объекта					
Обозначение характерных точек части границы	Координаты, м		Метод определения координат характерной точки	Средняя квадратическая погрешность положения характерной точки (Mt), м	Описание обозначения точки на местности (при наличии)
	X	Y			
1	2	3	4	5	6
Часть №					
-	-	-	-	-	-

Раздел 4
План границ объекта




Масштаб 1:5000

Используемые условные знаки и обозначения:

- | | |
|---|---|
|  | границы территориальной зоны |
|  | характерная точка границ территориальной зоны |

Руководитель БУВО «Нормативно-проектный центр»

Подпись  Ю.В. Шалыгина Дата « 25 » октября 2021 г.

Место для оттиска печати (при наличии) лица, составившего описание местоположения границ объекта



Приложение № 7
к правилам землепользования и застройки
Верхнемазовского сельского поселения
Верхнехавского муниципального района
Воронежской области

**СВЕДЕНИЯ О ГРАНИЦАХ ТЕРРИТОРИАЛЬНЫХ ЗОН,
СОДЕРЖАЩИЕ ГРАФИЧЕСКОЕ ОПИСАНИЕ МЕСТОПОЛОЖЕНИЯ
ГРАНИЦ ТЕРРИТОРИАЛЬНЫХ ЗОН, ПЕРЕЧЕНЬ КООРДИНАТ
ХАРАКТЕРНЫХ ТОЧЕК ГРАНИЦ ТЕРРИТОРИАЛЬНЫХ ЗОН,
РАСПОЛОЖЕННЫХ ЗА ГРАНИЦАМИ НАСЕЛЕННЫХ ПУНКТОВ НА
ТЕРРИТОРИИ ВЕРХНЕМАЗОВСКОГО СЕЛЬСКОГО ПОСЕЛЕНИЯ**

ОПИСАНИЕ МЕСТОПОЛОЖЕНИЯ ГРАНИЦ

Зона улиц, дорог, инженерной и транспортной инфраструктуры за границами населенных пунктов – ИТ1

(наименование объекта, местоположение границ которого описано
(далее - объект)

Раздел 1

Сведения об объекте		
№ п/п	Характеристики объекта	Описание характеристик
1	2	3
1	Местоположение объекта	Воронежская область, Верхнехавский муниципальный район, Верхнемазовское сельское поселение
2	Площадь объекта \pm величина погрешности определения площади ($P \pm \Delta P$)	-
3	Иные характеристики объекта	-

Раздел 2

Сведения о местоположении границ объекта					
1. Система координат: МСК - 36, зона 1					
2. Сведения о характерных точках границ объекта					
Обозначение характерных точек границ	Координаты, м		Метод определения координат характерной точки	Средняя квадратическая погрешность положения характерной точки (Mt), м	Описание обозначения точки на местности (при наличии)
	X	Y			
1	2	3	4	5	6
1	530545.28	1365554.79	Аналитический	0.50	-
2	530547.38	1365567.96	Аналитический	0.50	-
3	530457.46	1365552.33	Аналитический	0.50	-
4	530382.82	1365542.09	Аналитический	0.50	-
5	530309.51	1365532.75	Аналитический	0.50	-
6	530305.04	1365532.18	Аналитический	0.50	-
7	530243.90	1365527.30	Аналитический	0.50	-
8	530179.99	1365523.13	Аналитический	0.50	-
9	530175.47	1365525.59	Аналитический	0.50	-
10	530173.54	1365529.78	Аналитический	0.50	-
11	530166.67	1365529.63	Аналитический	0.50	-
12	530163.76	1365525.87	Аналитический	0.50	-
13	530156.94	1365523.92	Аналитический	0.50	-
14	529949.94	1365516.82	Аналитический	0.50	-
15	529890.23	1365517.75	Аналитический	0.50	-
16	529876.34	1365519.12	Аналитический	0.50	-
17	529868.92	1365525.20	Аналитический	0.10	-
18	529870.92	1365527.68	Аналитический	0.10	-
19	529882.35	1365548.70	Аналитический	0.10	-
20	529909.54	1365607.36	Аналитический	0.10	-
21	529923.33	1365650.44	Аналитический	0.10	-
22	529939.05	1365702.67	Аналитический	0.10	-
23	529952.73	1365772.99	Аналитический	0.10	-
24	529964.36	1365878.21	Аналитический	0.10	-
25	529964.36	1365929.26	Аналитический	0.10	-
26	529947.88	1366254.82	Аналитический	0.10	-
27	529921.60	1366684.73	Аналитический	0.10	-
28	529897.70	1367078.03	Аналитический	0.10	-
29	529891.66	1367196.07	Аналитический	0.10	-
30	529889.11	1367201.30	Аналитический	0.10	-
31	529889.11	1367376.43	Картометрический	5.00	-
32	529897.82	1367538.73	Картометрический	5.00	-
33	529926.67	1367828.09	Картометрический	5.00	-
34	529943.80	1367977.95	Аналитический	0.10	-
35	529948.60	1367989.14	Аналитический	0.10	-

1	2	3	4	5	6
36	529949.28	1368004.45	Аналитический	0.10	-
37	529947.23	1368009.93	Аналитический	0.10	-
38	530011.65	1368611.40	Аналитический	0.10	-
39	530017.88	1368677.56	Аналитический	0.10	-
40	530020.82	1368702.91	Аналитический	0.10	-
41	530020.95	1368714.77	Аналитический	0.10	-
42	530040.76	1368900.70	Аналитический	0.10	-
43	530045.87	1368947.14	Аналитический	0.10	-
44	530051.44	1368997.80	Аналитический	0.10	-
45	530053.50	1369018.89	Аналитический	0.10	-
46	530067.32	1369146.81	Аналитический	0.10	-
47	530083.52	1369298.15	Аналитический	0.10	-
48	530091.57	1369372.56	Аналитический	0.10	-
49	530091.63	1369373.12	Аналитический	0.10	-
50	530094.25	1369397.39	Аналитический	0.10	-
51	530119.01	1369631.57	Аналитический	0.10	-
52	530134.90	1369771.67	Аналитический	0.10	-
53	530154.17	1369942.49	Аналитический	0.10	-
54	530154.23	1369943.07	Аналитический	0.10	-
55	530157.38	1369970.98	Аналитический	0.10	-
56	530222.60	1370605.04	Аналитический	0.10	-
57	530219.03	1370605.83	Аналитический	0.10	-
58	530242.89	1370835.79	Картометрический	5.00	-
59	530252.76	1370879.87	Картометрический	5.00	-
60	530272.98	1370943.63	Картометрический	5.00	-
61	530302.00	1371003.24	Картометрический	5.00	-
62	530339.07	1371060.00	Картометрический	5.00	-
63	530365.00	1371092.13	Картометрический	5.00	-
64	530399.73	1371128.42	Картометрический	5.00	-
65	530785.28	1371513.04	Картометрический	5.00	-
66	530847.46	1371575.08	Картометрический	5.00	-
67	530854.98	1371578.83	Аналитический	0.10	-
68	530877.43	1371593.27	Аналитический	0.10	-
69	530989.31	1371715.93	Аналитический	0.10	-
70	531007.62	1371730.69	Аналитический	0.10	-
71	531109.74	1371836.10	Аналитический	0.10	-
72	531141.03	1371872.00	Аналитический	0.10	-
73	531198.85	1371940.52	Аналитический	0.10	-
74	531267.93	1372035.61	Аналитический	0.10	-
75	531293.68	1372075.37	Аналитический	0.10	-
76	531318.08	1372134.89	Аналитический	0.10	-
77	531463.08	1372441.79	Картометрический	5.00	-
78	531502.45	1372511.16	Картометрический	5.00	-
79	531529.93	1372553.25	Картометрический	5.00	-
80	531605.94	1372640.34	Картометрический	5.00	-
81	531743.56	1372785.27	Картометрический	5.00	-
82	531800.67	1372844.51	Картометрический	5.00	-
83	531862.32	1372907.80	Картометрический	5.00	-

1	2	3	4	5	6
84	531878.24	1372925.56	Картометрический	5.00	-
85	531896.54	1372946.24	Картометрический	5.00	-
86	531916.18	1372969.27	Картометрический	5.00	-
87	531928.89	1372983.47	Картометрический	5.00	-
88	531930.81	1372985.78	Картометрический	5.00	-
89	531906.71	1373008.41	Аналитический	0.10	-
90	531898.50	1373016.12	Аналитический	0.10	-
91	531833.87	1372944.27	Аналитический	0.10	-
92	531764.90	1372867.66	Аналитический	0.10	-
93	531715.72	1372804.99	Аналитический	0.10	-
94	531637.00	1372721.47	Аналитический	0.10	-
95	531583.33	1372663.30	Аналитический	0.10	-
96	531518.86	1372589.53	Аналитический	0.10	-
97	531474.10	1372534.77	Аналитический	0.10	-
98	531434.00	1372458.60	Аналитический	0.10	-
99	531321.70	1372216.31	Аналитический	0.10	-
100	531269.06	1372107.83	Аналитический	0.10	-
101	531232.26	1372043.57	Аналитический	0.10	-
102	531178.88	1371973.48	Аналитический	0.10	-
103	531101.54	1371888.58	Аналитический	0.10	-
104	531049.80	1371838.19	Аналитический	0.10	-
105	531006.16	1371798.36	Аналитический	0.10	-
106	530970.26	1371753.22	Аналитический	0.10	-
107	530845.48	1371621.68	Картометрический	5.00	-
108	530839.51	1371618.56	Картометрический	5.00	-
109	530829.62	1371608.78	Картометрический	5.00	-
110	530826.22	1371605.42	Картометрический	5.00	-
111	530822.58	1371597.63	Картометрический	5.00	-
112	530758.97	1371532.86	Картометрический	5.00	-
113	530682.59	1371455.09	Аналитический	0.10	-
114	530678.34	1371455.35	Аналитический	0.10	-
115	530356.48	1371128.00	Аналитический	0.10	-
116	530289.43	1371046.96	Аналитический	0.10	-
117	530267.30	1371013.65	Аналитический	0.10	-
118	530245.28	1370959.89	Аналитический	0.10	-
119	530224.23	1370896.75	Аналитический	0.10	-
120	530212.68	1370841.05	Аналитический	0.10	-
121	530200.71	1370737.88	Аналитический	0.10	-
122	530128.09	1370077.65	Аналитический	0.10	-
123	530120.25	1369998.83	Аналитический	0.10	-
124	530119.95	1369987.29	Аналитический	0.10	-
125	530114.52	1369981.72	Аналитический	0.50	-
126	530099.37	1369981.90	Аналитический	0.50	-
127	529960.45	1370000.91	Аналитический	0.50	-
128	529837.60	1370016.69	Аналитический	0.50	-
129	529689.82	1370036.54	Аналитический	0.50	-
130	529593.30	1370048.43	Аналитический	0.50	-
131	529499.94	1370059.92	Аналитический	0.50	-

1	2	3	4	5	6
132	529389.03	1370073.98	Аналитический	0.50	-
133	529258.36	1370090.99	Аналитический	0.50	-
134	529130.94	1370107.84	Аналитический	0.50	-
135	529087.43	1370115.21	Аналитический	0.50	-
136	529070.34	1370123.24	Аналитический	0.50	-
137	529055.65	1370137.08	Аналитический	0.50	-
138	529049.49	1370145.94	Аналитический	0.50	-
139	529037.71	1370169.03	Аналитический	0.50	-
140	529011.63	1370232.38	Аналитический	0.50	-
141	528976.21	1370316.47	Аналитический	0.50	-
142	528960.11	1370355.59	Аналитический	0.50	-
143	528953.74	1370375.42	Аналитический	0.50	-
144	528951.40	1370394.89	Аналитический	0.50	-
145	528953.95	1370449.74	Аналитический	0.50	-
146	528952.69	1370472.70	Аналитический	0.50	-
147	528950.07	1370490.37	Аналитический	0.50	-
148	528946.07	1370501.34	Аналитический	0.50	-
149	528937.03	1370514.38	Аналитический	0.50	-
150	528926.90	1370524.35	Аналитический	0.50	-
151	528889.65	1370549.48	Аналитический	0.50	-
152	528795.23	1370609.45	Аналитический	0.50	-
153	528760.47	1370628.08	Аналитический	0.50	-
154	528701.66	1370656.10	Аналитический	0.50	-
155	528680.20	1370669.61	Аналитический	0.50	-
156	528673.96	1370656.29	Аналитический	0.50	-
157	528693.33	1370646.33	Аналитический	0.50	-
158	528748.14	1370620.00	Аналитический	0.50	-
159	528794.66	1370597.06	Аналитический	0.50	-
160	528887.62	1370539.20	Аналитический	0.50	-
161	528918.05	1370517.43	Аналитический	0.50	-
162	528929.38	1370505.99	Аналитический	0.50	-
163	528934.42	1370498.30	Аналитический	0.50	-
164	528939.49	1370486.12	Аналитический	0.50	-
165	528940.76	1370471.99	Аналитический	0.50	-
166	528941.83	1370449.07	Аналитический	0.50	-
167	528940.92	1370397.82	Аналитический	0.50	-
168	528944.33	1370370.36	Аналитический	0.50	-
169	528950.48	1370349.01	Аналитический	0.50	-
170	528965.65	1370311.51	Аналитический	0.50	-
171	529000.66	1370228.12	Аналитический	0.50	-
172	529026.95	1370162.88	Аналитический	0.50	-
173	529038.61	1370138.99	Аналитический	0.50	-
174	529048.41	1370126.38	Аналитический	0.50	-
175	529067.20	1370109.88	Аналитический	0.50	-
176	529086.56	1370103.81	Аналитический	0.50	-
177	529128.73	1370097.53	Аналитический	0.50	-
178	529253.57	1370080.46	Аналитический	0.50	-
179	529384.78	1370063.22	Аналитический	0.50	-

1	2	3	4	5	6
180	529498.43	1370048.47	Аналитический	0.50	-
181	529592.38	1370036.46	Аналитический	0.50	-
182	529690.16	1370023.95	Аналитический	0.50	-
183	529838.02	1370005.06	Аналитический	0.50	-
184	529960.90	1369988.09	Аналитический	0.50	-
185	530094.73	1369971.18	Аналитический	0.50	-
186	530118.03	1369966.14	Аналитический	0.10	-
187	530054.31	1369372.77	Аналитический	0.10	-
188	530023.71	1369083.64	Аналитический	0.10	-
189	530030.68	1369084.16	Аналитический	0.10	-
190	530027.76	1369055.54	Аналитический	0.10	-
191	530019.46	1368987.29	Аналитический	0.10	-
192	530012.16	1368915.25	Аналитический	0.10	-
193	530007.63	1368875.74	Аналитический	0.10	-
194	529993.52	1368742.36	Аналитический	0.10	-
195	529988.31	1368693.49	Аналитический	0.10	-
196	529980.44	1368620.34	Аналитический	0.10	-
197	529964.99	1368473.75	Аналитический	0.10	-
198	529954.79	1368369.42	Аналитический	0.10	-
199	529919.82	1368028.73	Аналитический	0.10	-
200	529917.56	1368008.15	Аналитический	0.10	-
201	529915.46	1367991.29	Аналитический	0.10	-
202	529894.76	1367798.21	Аналитический	0.10	-
203	529881.35	1367675.23	Аналитический	0.10	-
204	529871.44	1367585.76	Аналитический	0.10	-
205	529868.48	1367543.77	Аналитический	0.10	-
206	529859.31	1367381.01	Картометрический	5.00	-
207	529859.45	1367324.94	Картометрический	5.00	-
208	529859.77	1367200.84	Картометрический	5.00	-
209	529877.34	1366860.81	Картометрический	5.00	-
210	529917.91	1366273.32	Картометрический	5.00	-
211	529931.86	1366037.33	Картометрический	5.00	-
212	529937.38	1365936.43	Картометрический	5.00	-
213	529937.83	1365928.22	Картометрический	5.00	-
214	529934.72	1365877.94	Картометрический	5.00	-
215	529924.10	1365776.61	Картометрический	5.00	-
216	529898.96	1365687.46	Картометрический	5.00	-
217	529876.94	1365624.74	Картометрический	5.00	-
218	529847.13	1365561.26	Картометрический	5.00	-
219	529755.12	1365425.45	Картометрический	5.00	-
220	529709.25	1365375.71	Картометрический	5.00	-
221	529665.20	1365335.54	Картометрический	5.00	-
222	529609.74	1365294.33	Картометрический	5.00	-
223	529564.13	1365264.28	Картометрический	5.00	-
224	529536.66	1365251.06	Картометрический	5.00	-
225	529282.15	1365143.00	Картометрический	5.00	-
226	529265.95	1365141.77	Картометрический	5.00	-
227	529251.26	1365135.56	Картометрический	5.00	-

1	2	3	4	5	6
228	529243.19	1365128.21	Картометрический	5.00	-
229	529176.41	1365095.84	Картометрический	5.00	-
230	528783.97	1364932.88	Аналитический	0.10	-
231	528779.00	1364939.80	Аналитический	0.10	-
232	528764.77	1364931.40	Аналитический	0.10	-
233	528765.84	1364925.25	Аналитический	0.10	-
234	528424.27	1364767.53	Картометрический	5.00	-
235	527737.84	1364455.75	Картометрический	5.00	-
236	527603.52	1364394.31	Картометрический	5.00	-
237	527597.23	1364396.11	Аналитический	0.10	-
238	527579.45	1364389.48	Аналитический	0.10	-
239	527579.42	1364386.43	Аналитический	0.10	-
240	527572.22	1364386.49	Аналитический	0.10	-
241	527551.28	1364378.49	Аналитический	0.10	-
242	527451.96	1364344.55	Аналитический	0.10	-
243	527327.04	1364308.70	Аналитический	0.10	-
244	527224.21	1364285.85	Аналитический	0.10	-
245	527082.69	1364261.57	Аналитический	0.10	-
246	526999.98	1364253.32	Аналитический	0.10	-
247	526907.46	1364248.12	Аналитический	0.10	-
248	526822.74	1364245.61	Аналитический	0.10	-
249	526622.85	1364240.79	Аналитический	0.10	-
250	526549.74	1364238.69	Аналитический	0.10	-
251	526500.61	1364236.79	Аналитический	0.10	-
252	526433.00	1364231.65	Аналитический	0.10	-
253	526346.21	1364220.67	Аналитический	0.10	-
254	526298.36	1364212.48	Аналитический	0.10	-
255	526297.63	1364210.07	Аналитический	0.10	-
256	526290.47	1364186.34	Аналитический	0.10	-
257	526288.39	1364179.37	Аналитический	0.10	-
258	526341.18	1364185.92	Аналитический	0.10	-
259	526454.29	1364199.95	Аналитический	0.10	-
260	526582.13	1364204.33	Аналитический	0.10	-
261	527009.27	1364217.16	Аналитический	0.10	-
262	527093.37	1364225.65	Аналитический	0.10	-
263	527241.12	1364252.86	Аналитический	0.10	-
264	527318.38	1364269.16	Аналитический	0.10	-
265	527427.94	1364298.49	Аналитический	0.10	-
266	527537.51	1364335.63	Аналитический	0.10	-
267	527585.64	1364352.98	Аналитический	0.10	-
268	527616.35	1364364.05	Картометрический	5.00	-
269	527749.76	1364425.03	Картометрический	5.00	-
270	528433.89	1364740.02	Картометрический	5.00	-
271	528772.72	1364894.53	Картометрический	5.00	-
272	529184.97	1365069.41	Картометрический	5.00	-
273	529223.56	1365087.11	Картометрический	5.00	-
274	529236.55	1365088.66	Картометрический	5.00	-
275	529257.75	1365097.56	Картометрический	5.00	-




1	2	3	4	5	6
276	529264.41	1365104.24	Картометрический	5.00	-
277	529314.81	1365125.89	Картометрический	5.00	-
278	529546.25	1365225.40	Картометрический	5.00	-
279	529575.54	1365240.18	Картометрический	5.00	-
280	529625.55	1365272.56	Картометрический	5.00	-
281	529642.02	1365284.74	Аналитический	0.30	-
282	529680.23	1365312.99	Аналитический	0.30	-
283	529728.69	1365355.75	Аналитический	0.30	-
284	529802.55	1365432.45	Аналитический	0.30	-
285	529820.27	1365462.66	Картометрический	5.00	-
286	529839.33	1365436.54	Аналитический	0.30	-
287	529856.63	1365449.65	Картометрический	5.00	-
288	529869.53	1365461.15	Картометрический	5.00	-
289	529886.25	1365484.71	Картометрический	5.00	-
290	529900.68	1365505.09	Картометрический	5.00	-
291	529970.20	1365504.58	Аналитический	0.50	-
292	530092.69	1365509.19	Аналитический	0.50	-
293	530159.02	1365511.62	Аналитический	0.50	-
294	530164.89	1365504.12	Аналитический	0.50	-
295	530172.78	1365504.54	Аналитический	0.50	-
296	530175.81	1365507.49	Аналитический	0.50	-
297	530179.73	1365512.38	Аналитический	0.50	-
298	530189.75	1365514.11	Аналитический	0.50	-
299	530319.55	1365522.09	Аналитический	0.50	-
300	530416.96	1365533.10	Аналитический	0.50	-
301	530487.12	1365543.30	Аналитический	0.50	-
1	530545.28	1365554.79	Аналитический	0.50	-

3. Сведения о характерных точках части (частей) границы объекта

Обозначение характерных точек части границы	Координаты, м		Метод определения координат характерной точки	Средняя квадратическая погрешность положения характерной точки (Mt), м	Описание обозначения точки на местности (при наличии)
	X	Y			
1	2	3	4	5	6
Часть №					
-	-	-	-	-	-



Используемые условные знаки и обозначения:

-  границы территориальной зоны
-  границы муниципального образования
-  характерная точка границ территориальной зоны

Масштаб 1:10000

Руководитель БУВО «Нормативно-проектный центр»
 Подпись *Ю.В. Шалагина* Дата « 25 » октября 2021г.
 Место для отгнота печати (при наличии) Ялина, составившего описание местоположения границ объекта



ОПИСАНИЕ МЕСТОПОЛОЖЕНИЯ ГРАНИЦ

Зона сельскохозяйственного производства за границами населенных пунктов – СХ2

(наименование объекта, местоположение границ которого описано
(далее - объект)

Раздел 1

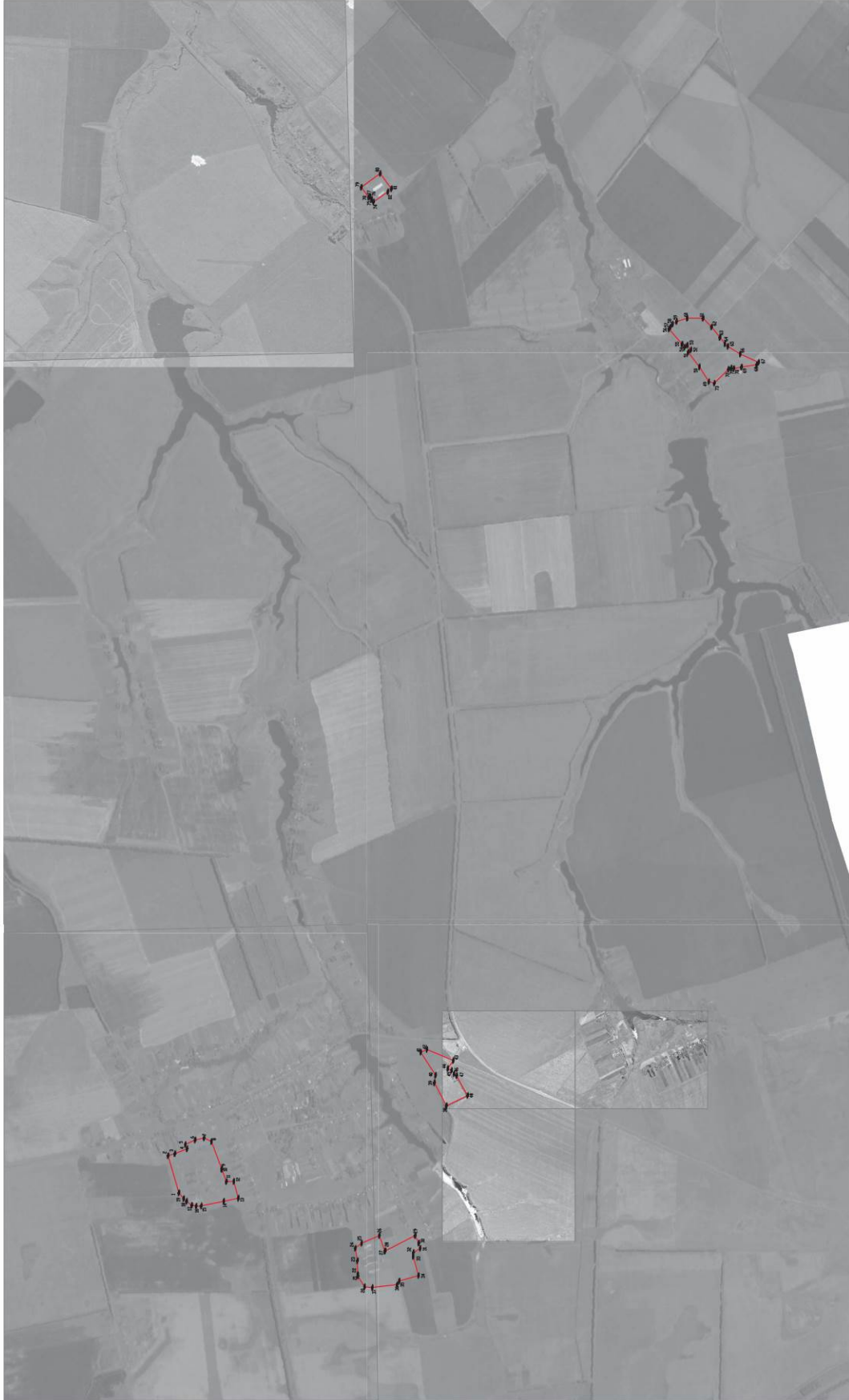
Сведения об объекте		
№ п/п	Характеристики объекта	Описание характеристик
1	2	3
1	Местоположение объекта	Воронежская область, Верхнехавский муниципальный район, Верхнемазовское сельское поселение
2	Площадь объекта \pm величина погрешности определения площади ($P \pm \Delta P$)	-
3	Иные характеристики объекта	-

Раздел 2

Сведения о местоположении границ объекта					
1. Система координат: МСК - 36, зона 1					
2. Сведения о характерных точках границ объекта					
Обозначение характерных точек границ	Координаты, м		Метод определения координат характерной точки	Средняя квадратическая погрешность положения характерной точки (Mt), м	Описание обозначения точки на местности (при наличии)
	X	Y			
1	2	3	4	5	6
1	531985.22	1364365.75	Картометрический	5.00	-
2	532066.78	1364645.77	Картометрический	5.00	-
3	532015.34	1364660.83	Картометрический	5.00	-
4	531923.38	1364697.61	Картометрический	5.00	-
5	531937.03	1364729.95	Картометрический	5.00	-
6	531863.05	1364763.69	Картометрический	5.00	-
7	531795.51	1364779.19	Картометрический	5.00	-
8	531739.87	1364752.22	Картометрический	5.00	-
9	531662.83	1364546.14	Картометрический	5.00	-
10	531661.60	1364542.85	Картометрический	5.00	-
11	531627.08	1364450.50	Картометрический	5.00	-
12	531571.31	1364451.93	Картометрический	5.00	-
13	531537.61	1364324.91	Картометрический	5.00	-
14	531647.12	1364301.63	Картометрический	5.00	-
15	531816.97	1364267.37	Картометрический	5.00	-
16	531854.67	1364264.61	Картометрический	5.00	-
17	531887.77	1364271.97	Картометрический	5.00	-
18	531927.30	1364301.39	Картометрический	5.00	-
19	531949.36	1364321.62	Картометрический	5.00	-
1	531985.22	1364365.75	Картометрический	5.00	-
20	530585.83	1363656.95	Картометрический	5.00	-
21	530635.63	1363738.86	Картометрический	5.00	-
22	530637.44	1363750.53	Аналитический	2.50	-
23	530639.43	1363854.20	Аналитический	2.50	-
24	530655.71	1363947.85	Аналитический	2.50	-
25	530608.12	1363986.36	Аналитический	2.50	-
26	530474.03	1364043.98	Картометрический	5.00	-
27	530433.10	1363926.46	Картометрический	5.00	-
28	530429.96	1363928.08	Картометрический	5.00	-
29	530204.89	1364043.89	Картометрический	5.00	-
30	530177.17	1363987.77	Аналитический	2.50	-
31	530166.52	1363948.19	Аналитический	2.50	-
32	530217.99	1363916.75	Аналитический	2.50	-
33	530218.92	1363887.27	Аналитический	2.50	-
34	530179.37	1363742.24	Аналитический	2.50	-

1	2	3	4	5	6
35	530323.90	1363701.53	Аналитический	2.50	-
36	530340.40	1363674.21	Картометрический	5.00	-
37	530527.82	1363652.68	Картометрический	5.00	-
20	530585.83	1363656.95	Картометрический	5.00	-
38	529968.50	1365021.64	Аналитический	2.50	-
39	530059.92	1365195.35	Аналитический	2.50	-
40	530050.61	1365252.28	Аналитический	2.50	-
41	530162.25	1365424.59	Картометрический	5.00	-
42	530115.70	1365445.73	Картометрический	5.00	-
43	529916.84	1365363.29	Картометрический	1.00	-
44	529958.44	1365302.12	Аналитический	2.50	-
45	529930.40	1365288.64	Аналитический	2.50	-
46	529911.16	1365263.09	Аналитический	2.50	-
47	529891.96	1365249.23	Аналитический	2.50	-
48	529809.18	1365099.01	Аналитический	2.50	-
38	529968.50	1365021.64	Аналитический	2.50	-
49	527990.99	1370478.28	Аналитический	2.50	-
50	528062.50	1370588.84	Аналитический	2.50	-
51	528146.68	1370700.14	Аналитический	2.50	-
52	528126.32	1370718.10	Аналитический	2.50	-
53	528153.50	1370752.97	Аналитический	2.50	-
54	528174.22	1370737.26	Аналитический	2.50	-
55	528192.71	1370760.54	Аналитический	2.50	-
56	528291.59	1370874.99	Аналитический	2.50	-
57	528280.90	1370890.14	Аналитический	2.50	-
58	528264.45	1370911.70	Аналитический	2.50	-
59	528234.15	1370931.59	Аналитический	2.50	-
60	528153.96	1370955.85	Аналитический	2.50	-
61	528034.64	1370955.58	Аналитический	2.50	-
62	527970.51	1370890.30	Аналитический	2.50	-
63	527907.37	1370811.07	Аналитический	2.50	-
64	527869.76	1370763.94	Аналитический	2.50	-
65	527848.07	1370743.72	Аналитический	2.50	-
66	527754.63	1370686.16	Аналитический	2.50	-
67	527616.59	1370623.28	Аналитический	2.50	-
68	527629.78	1370606.21	Аналитический	2.50	-
69	527745.02	1370587.98	Аналитический	2.50	-
70	527803.12	1370576.41	Аналитический	2.50	-
71	527822.07	1370580.07	Аналитический	2.50	-
72	527843.20	1370571.50	Аналитический	2.50	-
73	527949.55	1370466.45	Аналитический	2.50	-
49	527990.99	1370478.28	Аналитический	2.50	-
74	530518.22	1371831.66	Картометрический	5.00	-
75	530531.69	1371851.66	Картометрический	5.00	-
76	530543.95	1371871.93	Картометрический	5.00	-

1	2	3	4	5	6
77	530547.29	1371872.99	Картометрический	5.00	-
78	530554.75	1371867.95	Картометрический	5.00	-
79	530610.55	1371942.66	Картометрический	5.00	-
80	530467.63	1372047.22	Картометрический	5.00	-
81	530383.59	1371931.34	Картометрический	5.00	-
82	530410.23	1371908.85	Картометрический	5.00	-
74	530518.22	1371831.66	Картометрический	5.00	-
3. Сведения о характерных точках части (частей) границы объекта					
Обозначение характерных точек части границы	Координаты, м		Метод определения координат характерной точки	Средняя квадратическая погрешность положения характерной точки (Mt), м	Описание обозначения точки на местности (при наличии)
	X	Y			
1	2	3	4	5	6
Часть №					
-	-	-	-	-	-



Масштаб 1:10000

Используемые условные знаки и обозначения:

— границы территориальной зоны

• 1 — характерная точка границ территориальной зоны



Руководитель ФУВО «Нормативно-проектный центр»
Подпись Ю.В. Шалыгина Дата « 25 » октября 2021 г.
Место для оттиска печати (при наличии) лица, составившего описание местоположения границ объекта

ОПИСАНИЕ МЕСТОПОЛОЖЕНИЯ ГРАНИЦ

Зона ритуальных объектов за границами населенных пунктов – СН1

(наименование объекта, местоположение границ которого описано
(далее - объект)

Раздел 1



Сведения об объекте		
№ п/п	Характеристики объекта	Описание характеристик
1	2	3
1	Местоположение объекта	Воронежская область, Верхнехавский муниципальный район, Верхнемазовское сельское поселение
2	Площадь объекта \pm величина погрешности определения площади ($P \pm \Delta P$)	-
3	Иные характеристики объекта	-

Раздел 2

Сведения о местоположении границ объекта					
1. Система координат: МСК - 36, зона 1					
2. Сведения о характерных точках границ объекта					
Обозначение характерных точек границ	Координаты, м		Метод определения координат характерной точки	Средняя квадратическая погрешность положения характерной точки (Mt), м	Описание обозначения точки на местности (при наличии)
	X	Y			
1	2	3	4	5	6
1	531709.61	1367913.17	Аналитический	2.50	-
2	531709.20	1367939.19	Аналитический	2.50	-
3	531694.96	1367949.56	Аналитический	2.50	-
4	531640.81	1367958.34	Аналитический	2.50	-
5	531643.02	1367928.98	Аналитический	2.50	-
1	531709.61	1367913.17	Аналитический	2.50	-
6	531366.41	1372371.18	Аналитический	2.50	-
7	531390.01	1372428.56	Аналитический	2.50	-
8	531345.48	1372450.33	Аналитический	2.50	-
9	531320.51	1372391.48	Аналитический	2.50	-
6	531366.41	1372371.18	Аналитический	2.50	-
3. Сведения о характерных точках части (частей) границы объекта					
Обозначение характерных точек части границы	Координаты, м		Метод определения координат характерной точки	Средняя квадратическая погрешность положения характерной точки (Mt), м	Описание обозначения точки на местности (при наличии)
	X	Y			
1	2	3	4	5	6
Часть №					
-	-	-	-	-	-


План границ объекта

Схема расположения листов плана границ объекта



Масштаб 1:25000

Используемые условные знаки и обозначения :



границы территориальной зоны



область и номер листа плана границ объекта




Руководитель БУВО «Нормативно-проектный центр»

Подпись *Ю.В. Шалыгина* Ю.В. Шалыгина Дата « 25 » октября 2021 г.

Место для оттиска печати (при наличии) лица, составившего описание местоположения границ объекта

План границ объекта

Лист № 1




Масштаб 1:5000

Используемые условные знаки и обозначения :



границы территориальной зоны



• 1

характерная точка границ территориальной зоны

Руководитель БУВО «Нормативно-проектный центр»


Подпись Ю.В. Шалыгина Ю.В. Шалыгина Дата « 25 » октября 2021 г.

Место для оттиска печати (при наличии) лица, составившего описание местоположения границ объекта



План границ объекта

Лист № 2

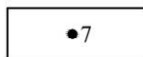


Масштаб 1:5000

Используемые условные знаки и обозначения :



границы территориальной зоны



характерная точка границ территориальной зоны

Руководитель БУВО «Нормативно-проектный центр»

Подпись Ю.В.Шальгина Ю.В.Шальгина Дата « 25 » октября 2021 г.

Место для оттиска печати (при наличии) лица, составившего описание местоположения границ объекта

