

**ДЕПАРТАМЕНТ  
АРХИТЕКТУРЫ И ГРАДОСТРОИТЕЛЬСТВА  
ВОРОНЕЖСКОЙ ОБЛАСТИ**

**ПРИКАЗ**

25.03.2022

№ 45-01-04/257

г. Воронеж

**Об утверждении правил землепользования и застройки  
Марковского сельского поселения Каменского  
муниципального района Воронежской области**

В соответствии с Градостроительным кодексом Российской Федерации, Федеральным законом от 06.10.2003 № 131-ФЗ «Об общих принципах организации местного самоуправления в Российской Федерации», законами Воронежской области от 07.07.2006 № 61-ОЗ «О регулировании градостроительной деятельности в Воронежской области», от 20.12.2018 № 173-ОЗ «О перераспределении полномочий по утверждению правил землепользования и застройки между органами местного самоуправления поселений Воронежской области, городского округа город Нововоронеж, Борисоглебского городского округа и исполнительными органами государственной власти Воронежской области», постановлением правительства Воронежской области от 31.12.2014 № 1240 «Об утверждении Положения о департаменте архитектуры и градостроительства Воронежской области», на основании приказа департамента архитектуры и градостроительства Воронежской области от 30.12.2019 № 45-01-04/900 «О подготовке проектов правил землепользования и застройки поселений Богучарского, Бутурлиновского, Грибановского, Калачеевского, Каменского,

Кантемировского, Нижнедевицкого, Новохопёрского, Острогожского, Петропавловского, Поворинского, Репьёвского, Россошанского, Таловского, Терновского и Эртильского муниципальных районов и Борисоглебского городского округа Воронежской области», с учетом заключений о результатах публичных слушаний от 17.03.2021

п р и к а з ы в а ю:

1. Утвердить прилагаемые правила землепользования и застройки Марковского сельского поселения Каменского муниципального района Воронежской области.


2. Признать утратившими силу следующие решения Совета народных депутатов Марковского сельского поселения Каменского муниципального района Воронежской области:

- от 11.05.2012 № 58 «Об утверждении правил землепользования и застройки Марковского сельского поселения Каменского муниципального района Воронежской области»;

- от 14.11.2016 № 48 «О внесении изменений в Решение Совета народных депутатов Марковского сельского поселения Каменского муниципального района Воронежской области от 11.05.2012г. № 58 «Об утверждении Правил землепользования и застройки Марковского сельского поселения Каменского муниципального района Воронежской области».

3. Контроль исполнения настоящего приказа возложить на заместителя руководителя департамента архитектуры и градостроительства Воронежской области – начальника отдела территориального планирования Беляеву С.М.

Руководитель департамента  
архитектуры и градостроительства  
Воронежской области



А.А. Еренков

УТВЕРЖДЕНЫ  
приказом департамента  
архитектуры и градостроительства  
Воронежской области  
от 25.03.2022 № 45-01-04/257

**ПРАВИЛА ЗЕМЛЕПОЛЬЗОВАНИЯ И ЗАСТРОЙКИ  
МАРКОВСКОГО СЕЛЬСКОГО ПОСЕЛЕНИЯ  
КАМЕНСКОГО МУНИЦИПАЛЬНОГО РАЙОНА  
ВОРОНЕЖСКОЙ ОБЛАСТИ**

**ЧАСТЬ I. ПОРЯДОК ПРИМЕНЕНИЯ ПРАВИЛ  
ЗЕМЛЕПОЛЬЗОВАНИЯ И ЗАСТРОЙКИ И ВНЕСЕНИЯ В НИХ  
ИЗМЕНЕНИЙ**

**Раздел 1. Общие положения**

**1. Предмет регулирования и цели подготовки правил  
землепользования и застройки Марковского сельского поселения  
Каменского муниципального района Воронежской области**

1. Правила землепользования и застройки Марковского сельского поселения Каменского муниципального района Воронежской области (далее – Правила) являются документом градостроительного зонирования, который утверждается нормативным правовым актом департамента архитектуры и градостроительства Воронежской области и в котором устанавливаются территориальные зоны, градостроительные регламенты, порядок применения такого документа и порядок внесения в него изменений.

2. Правила разработаны в соответствии с Градостроительным кодексом Российской Федерации (далее – ГрК РФ), Земельным кодексом Российской Федерации, Федеральным законом от 06.10.2003 № 131-ФЗ «Об общих принципах организации местного самоуправления в Российской Федерации», иными нормативными правовыми актами Российской Федерации, Воронежской области, муниципальными правовыми актами муниципального образования с учетом положений нормативных актов и

документов, определяющих основные направления социально-экономического и градостроительного развития муниципального образования, а также сведений Единого государственного реестра недвижимости, сведений, документов и материалов, содержащихся в государственных информационных системах обеспечения градостроительной деятельности.

3. Правила разработаны в целях:

- создания условий для устойчивого развития территории муниципального образования, сохранения окружающей среды и объектов культурного наследия;

- создания условий для планировки территории муниципального образования;

- обеспечения прав и законных интересов физических и юридических лиц, в том числе правообладателей земельных участков и объектов капитального строительства;

- создания условий для привлечения инвестиций, в том числе путем предоставления возможности выбора наиболее эффективных видов разрешенного использования земельных участков и объектов капитального строительства.

## **2. Основные понятия, используемые в Правилах**

В настоящих Правилах используются основные понятия, установленные законодательством Российской Федерации.

## **3. Сфера применения Правил**

1. Действие настоящих Правил распространяется на всю территорию Марковского сельского поселения Каменского муниципального района Воронежской области. Правила обязательны для соблюдения органами государственной власти, органами местного самоуправления, физическими и юридическими лицами, при осуществлении ими градостроительной деятельности на территории Марковского сельского поселения Каменского муниципального района Воронежской области.

2. Настоящие Правила применяются наряду с:

– техническими регламентами и иными обязательными требованиями, установленными в соответствии с законодательством в целях обеспечения безопасности жизни и здоровья людей, надежности и безопасности зданий, строений и сооружений, сохранения окружающей природной среды и объектов культурного наследия;

– региональными и местными нормативами градостроительного проектирования.

#### **4. Содержание и порядок применения Правил**

1. Правила включают в себя:

- 1) порядок их применения и внесения изменений в Правила;
- 2) карту градостроительного зонирования;
- 3) градостроительные регламенты.

Обязательным приложением к настоящим Правилам являются сведения о границах территориальных зон, которые должны содержать графическое описание местоположения границ территориальных зон, перечень координат характерных точек этих границ в системе координат, используемой для ведения Единого государственного реестра недвижимости.

2. Порядок применения Правил и внесения в них изменений включает в себя положения:

- 1) о регулировании землепользования и застройки;
- 2) об изменении видов разрешенного использования земельных участков и объектов капитального строительства физическими и юридическими лицами;
- 3) о подготовке документации по планировке территории органами местного самоуправления;
- 4) о проведении общественных обсуждений или публичных слушаний по вопросам землепользования и застройки;
- 5) о внесении изменений в Правила;
- 6) о регулировании иных вопросов землепользования и застройки.

## **5. Использование объектов недвижимости, не соответствующих настоящим Правилам**

1. Земельные участки или объекты капитального строительства, виды разрешенного использования, предельные (минимальные и (или) максимальные) размеры и предельные параметры которых не соответствуют градостроительному регламенту, могут использоваться без установления срока приведения их в соответствие с градостроительным регламентом, за исключением случаев, если использование таких земельных участков и объектов капитального строительства опасно для жизни или здоровья человека, для окружающей среды, объектов культурного наследия.

2. Реконструкция указанных в подпункте 1 настоящего пункта объектов капитального строительства может осуществляться только путем приведения таких объектов в соответствие с градостроительным регламентом или путем уменьшения их несоответствия предельным параметрам разрешенного строительства, реконструкции. Изменение видов разрешенного использования указанных земельных участков и объектов капитального строительства может осуществляться путем приведения их в соответствие с видами разрешенного использования земельных участков и объектов капитального строительства, установленными градостроительным регламентом.

3. В случае если использование указанных в подпункте 1 настоящего пункта земельных участков и объектов капитального строительства продолжается и опасно для жизни или здоровья человека, для окружающей среды, объектов культурного наследия, в соответствии с федеральными законами может быть наложен запрет на использование таких земельных участков и объектов.

## **6. Открытость и доступность информации о землепользовании и застройке**

1. Настоящие Правила являются открытыми и общедоступными.

2. Настоящие Правила подлежат опубликованию в порядке, установленном для официального опубликования нормативных правовых актов Воронежской области, и размещению в федеральной государственной информационной системе территориального планирования и в государственной информационной системе обеспечения градостроительной деятельности.

## **Раздел 2. Положения о регулировании землепользования и застройки**

### **7. Перераспределение полномочий между органами местного самоуправления Марковского сельского поселения Каменского муниципального района Воронежской области и департаментом архитектуры и градостроительства Воронежской области**

1. На основании Закона Воронежской области от 20.12.2018 № 173-ОЗ «О перераспределении полномочий по утверждению правил землепользования и застройки между органами местного самоуправления поселений Воронежской области, городского округа город Нововоронеж, Борисоглебского городского округа и исполнительными органами государственной власти Воронежской области» (далее – Закон Воронежской области) и в соответствии со статьей 8.2 ГрК РФ, пунктом 6.1 статьи 26.3 Федерального закона от 06.10.1999 № 184-ФЗ «Об общих принципах организации законодательных (представительных) и исполнительных органов государственной власти субъектов Российской Федерации», частью 1.2 статьи 17 Федерального закона от 06.10.2003 № 131-ФЗ «Об общих принципах организации местного самоуправления в Российской Федерации» полномочия по утверждению Правил перераспределены между органами местного самоуправления Марковского сельского поселения Каменского муниципального района Воронежской области и департаментом архитектуры и градостроительства Воронежской области (далее – Уполномоченный орган) на срок, установленный Законом Воронежской области.

2. После истечения срока, указанного в Законе Воронежской области, полномочия Уполномоченного органа, предусмотренные

настоящими Правилами, осуществляются органами местного самоуправления Марковского сельского поселения Каменского муниципального района Воронежской области в соответствии с требованиями ГрК РФ.

## **8. Полномочия Уполномоченного органа по вопросам землепользования и застройки**

1. Полномочия Уполномоченного органа по вопросам землепользования и застройки включают:

1) принятие решений о подготовке проекта Правил, о подготовке проекта о внесении изменений в Правила;

2) утверждение Правил, утверждение внесения изменений в Правила;

3) принятие решений о предоставлении разрешений на условно разрешенный вид использования объектов капитального строительства или земельного участка;

4) принятие решений о предоставлении разрешения на отклонение от предельных параметров разрешенного строительства, реконструкции объектов капитального строительства;

5) иные полномочия в соответствии с действующим законодательством.

## **9. Комиссия по подготовке проектов Правил**

1. Комиссия по подготовке проектов правил землепользования и застройки поселений Воронежской области, городского округа город Нововоронеж, Борисоглебского городского округа (далее – Комиссия) является специально созданным постоянно действующим коллегиальным органом при Уполномоченном органе в целях реализации полномочий, указанных в пункте 8 настоящих Правил, перераспределенных в соответствии с Законом Воронежской области и обеспечения выполнения задач градостроительного зонирования.

2. Комиссия создается и прекращает свою деятельность приказом Уполномоченного органа.

3. Состав и порядок деятельности Комиссии утверждается приказом Уполномоченного органа.

### **Раздел 3. Положения об изменении видов разрешенного использования земельных участков и объектов капитального строительства физическими и юридическими лицами**

#### **10. Изменение видов разрешенного использования земельных участков и объектов капитального строительства**

1. Для каждой из установленных настоящими Правилами территориальных зон могут устанавливаться основные, условно разрешенные и вспомогательные виды разрешенного использования земельных участков и объектов капитального строительства.

2. Изменение одного вида разрешенного использования земельных участков и объектов капитального строительства на другой вид такого использования осуществляется в соответствии с градостроительным регламентом при условии соблюдения требований технических регламентов.

3. Основные и вспомогательные виды разрешенного использования земельных участков и объектов капитального строительства правообладателями земельных участков и объектов капитального строительства, за исключением органов государственной власти, органов местного самоуправления, государственных и муниципальных учреждений, государственных и муниципальных унитарных предприятий, выбираются самостоятельно без дополнительных разрешений и согласования.

4. Решения об изменении одного вида разрешенного использования земельных участков и объектов капитального строительства, расположенных на землях, на которые действие градостроительных регламентов не распространяется или для которых градостроительные регламенты не устанавливаются, на другой вид такого использования принимаются в соответствии с федеральными законами.

## **11. Предоставление разрешения на условно разрешенный вид использования земельного участка или объекта капитального строительства**

1. Физическое или юридическое лицо, заинтересованное в предоставлении разрешения на условно разрешенный вид использования земельного участка или объекта капитального строительства (далее - разрешение на условно разрешенный вид использования), направляет заявление о предоставлении разрешения на условно разрешенный вид использования в Комиссию. Заявление о предоставлении разрешения на условно разрешенный вид использования может быть направлено в форме электронного документа, подписанного электронной подписью в соответствии с требованиями Федерального закона от 06.04.2011 № 63-ФЗ «Об электронной подписи».

2. Порядок предоставления разрешения на условно разрешенный вид использования земельного участка или объекта капитального строительства определен статьей 39 ГрК РФ.

3. Проект решения о предоставлении разрешения на условно разрешенный вид использования подлежит рассмотрению на общественных обсуждениях или публичных слушаниях, проводимых в порядке, установленном статьей 5.1 ГрК РФ, с учетом положений статьи 39 ГрК РФ.

## **12. Предоставление разрешения на отклонение от предельных параметров разрешенного строительства, реконструкции объектов капитального строительства**

1. Правообладатели земельных участков, размеры которых меньше установленных градостроительным регламентом минимальных размеров земельных участков либо конфигурация, инженерно-геологические или иные характеристики которых неблагоприятны для застройки, вправе обратиться за разрешениями на отклонение от предельных параметров разрешенного строительства, реконструкции объектов капитального строительства (далее также – разрешение на отклонение от предельных параметров).

2. Правообладатели земельных участков вправе обратиться за разрешениями на отклонение от предельных параметров разрешенного строительства, реконструкции объектов капитального строительства, если такое отклонение необходимо в целях однократного изменения одного или нескольких предельных параметров разрешенного строительства, реконструкции объектов капитального строительства, установленных градостроительным регламентом для конкретной территориальной зоны, не более чем на десять процентов.

3. Порядок предоставления разрешения на отклонение от предельных параметров определен статьей 40 ГрК РФ.

4. Проект решения о предоставлении разрешения на отклонение от предельных параметров подлежит рассмотрению на общественных обсуждениях или публичных слушаниях, проводимых в порядке, установленном статьей 5.1 ГрК РФ, с учетом положений статьи 39 ГрК РФ, за исключением случая, указанного в части 1.1 статьи 40 ГрК РФ.

#### **Раздел 4. Положения о подготовке документации по планировке территории органами местного самоуправления**

##### **13. Общие положения о подготовке документации по планировке территории**

1. Подготовка документации по планировке территории осуществляется в целях обеспечения устойчивого развития территорий, в том числе выделения элементов планировочной структуры, установления границ земельных участков, установления границ зон планируемого размещения объектов капитального строительства.

2. Подготовка документации по планировке территории осуществляется в соответствии с главой 5 ГрК РФ.

3. Состав и содержание документации по планировке территории определяется ГрК РФ.

## **Раздел 5. Положения о проведении общественных обсуждений или публичных слушаний по вопросам землепользования и застройки**

### **14. Общие положения о порядке проведения общественных обсуждений или публичных слушаний в сфере градостроительной деятельности**

1. В целях соблюдения права человека на благоприятные условия жизнедеятельности, прав и законных интересов правообладателей земельных участков и объектов капитального строительства по проектам правил землепользования и застройки, проектам планировки территории, проектам межевания территории, проектам, предусматривающим внесение изменений в один из указанных утвержденных документов, проектам решений о предоставлении разрешения на условно разрешенный вид использования земельного участка или объекта капитального строительства, проектам решений о предоставлении разрешения на отклонение от предельных параметров разрешенного строительства, реконструкции объектов капитального строительства в соответствии с уставом муниципального образования и (или) нормативным правовым актом представительного органа муниципального образования и с учетом положений ГрК РФ проводятся общественные обсуждения или публичные слушания, за исключением случаев, предусмотренных ГрК РФ и другими федеральными законами.

2. Порядок проведения общественных обсуждений или публичных слушаний определяется ГрК РФ, Уставом Марковского сельского поселения Каменского муниципального района Воронежской области и (или) нормативным правовым актом представительного органа муниципального образования.

## **Раздел 6. Положения о внесении изменений в Правила**

### **15. Основания и порядок внесения изменений в Правила**

1. Основания для рассмотрения вопроса о внесении изменений в настоящие Правила предусмотрены статьей 33 ГрК РФ.

2. Внесение изменений в Правила осуществляется в порядке, предусмотренном статьями 31 и 32 ГрК РФ, с учетом особенностей, установленных статьей 33 ГрК РФ.

## **Раздел 7. Положения о регулировании иных вопросов землепользования и застройки**

### **16. Общие принципы регулирования иных вопросов землепользования и застройки на территории Марковского сельского поселения Каменского муниципального района Воронежской области**

Иные вопросы землепользования и застройки на территории Марковского сельского поселения Каменского муниципального района Воронежской области регулируются законодательством Российской Федерации, Воронежской области, муниципальными правовыми актами Марковского сельского поселения Каменского муниципального района Воронежской области.

## **ЧАСТЬ II. КАРТА ГРАДОСТРОИТЕЛЬНОГО ЗОНИРОВАНИЯ**

### **17. Карты градостроительного зонирования**

1. Карта градостроительного зонирования территории Марковского сельского поселения Каменского муниципального района Воронежской области.



# ПРАВИЛА ЗЕМЛЕПОЛЬЗОВАНИЯ И ЗАСТРОЙКИ

## Карта градостроительного зонирования территории Марковского сельского поселения Каменского муниципального района Воронежской области

### УСЛОВНЫЕ ОБОЗНАЧЕНИЯ

#### Территориальные границы

- Граница сельского поселения
- Граница населенного пункта

#### Территории, для которых градостроительные регламенты не устанавливаются.

- Земли, покрытые поверхностными водами
- Сельскохозяйственные угодья в составе земель сельскохозяйственного назначения
- Земли лесного фонда

#### Особо охраняемые природные территории

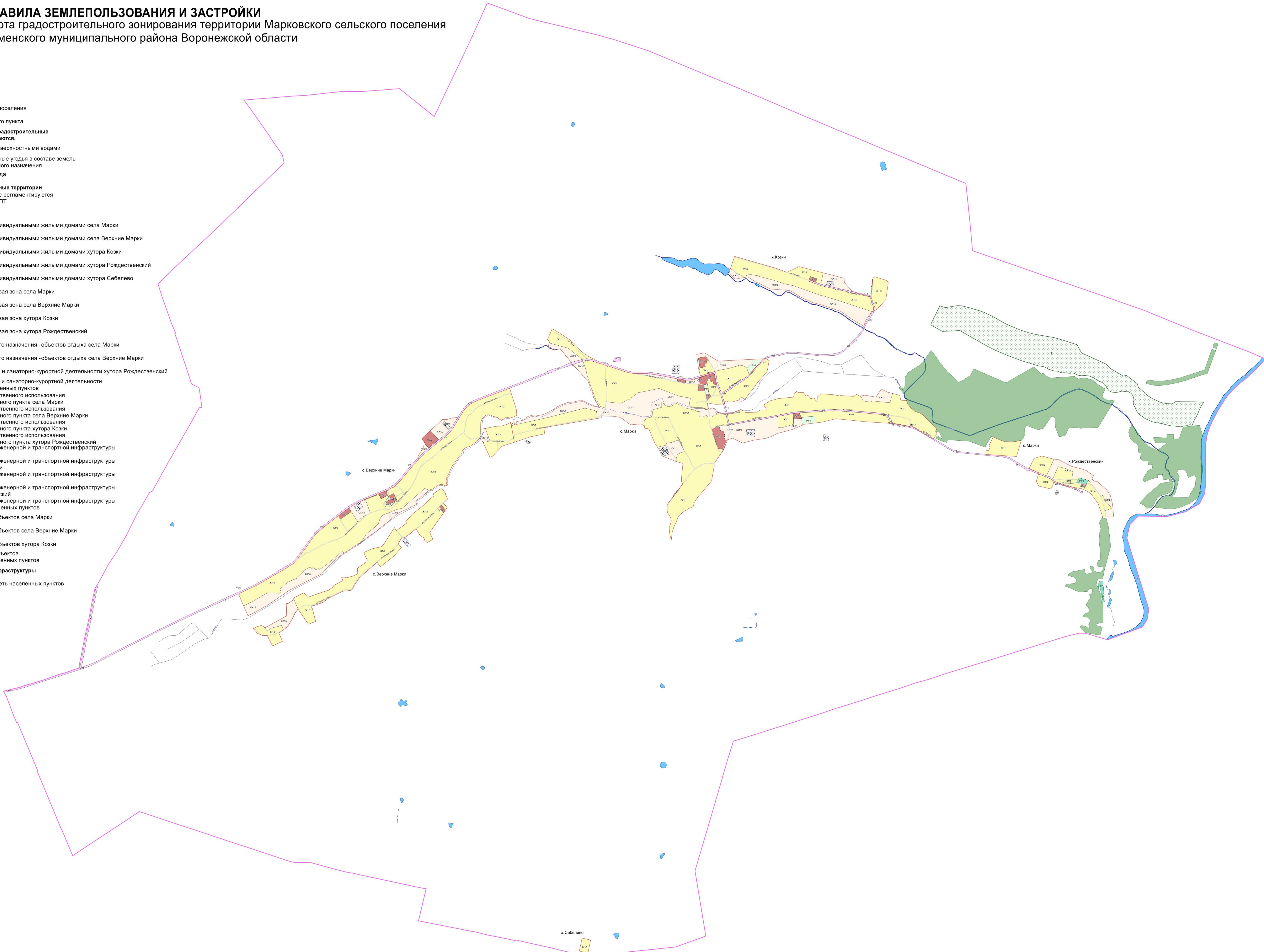
- Территории, которые регламентируются положением об ООПТ

#### Территориальные зоны

- Ж1/1** Зона застройки индивидуальными жилыми домами села Марки
- Ж1/2** Зона застройки индивидуальными жилыми домами села Верхние Марки
- Ж1/3** Зона застройки индивидуальными жилыми домами хутора Козки
- Ж1/4** Зона застройки индивидуальными жилыми домами хутора Рождественский
- Ж1/5** Зона застройки индивидуальными жилыми домами хутора Себелево
- ОД1** Общественно-деловая зона села Марки
- ОД2** Общественно-деловая зона села Верхние Марки
- ОД3** Общественно-деловая зона хутора Козки
- ОД4** Общественно-деловая зона хутора Рождественский
- Р1/1** Зона рекреационного назначения - объектов отдыха села Марки
- Р1/2** Зона рекреационного назначения - объектов отдыха села Верхние Марки
- Р2/4** Зона туристической и санаторно-курортной деятельности хутора Рождественский
- Р2** Зона туристической и санаторно-курортной деятельности за границами населенных пунктов
- СХ1/1** Зона сельскохозяйственного использования в границах населенного пункта села Марки
- СХ1/2** Зона сельскохозяйственного использования в границах населенного пункта села Верхние Марки
- СХ1/3** Зона сельскохозяйственного использования в границах населенного пункта хутора Козки
- СХ1/4** Зона сельскохозяйственного использования в границах населенного пункта хутора Рождественский
- ИТ1/1** Зона улиц, дорог, инженерной и транспортной инфраструктуры села Марки
- ИТ1/2** Зона улиц, дорог, инженерной и транспортной инфраструктуры села Верхние Марки
- ИТ1/3** Зона улиц, дорог, инженерной и транспортной инфраструктуры хутора Козки
- ИТ1/4** Зона улиц, дорог, инженерной и транспортной инфраструктуры хутора Рождественский
- ИТ1** Зона улиц, дорог, инженерной и транспортной инфраструктуры за границами населенных пунктов
- ИТ1/1/4** Зона ритуальных объектов села Марки
- ИТ1/2/4** Зона ритуальных объектов села Верхние Марки
- ИТ1/3/4** Зона ритуальных объектов хутора Козки
- ИТ1/4/4** Зона ритуальных объектов хутора Рождественский

#### Объекты транспортной инфраструктуры

- Улично-дорожная сеть населенных пунктов



МАСШТАБ 1:25000



2. Карта градостроительного зонирования с отображением зон с особыми условиями использования территории Марковского сельского поселения Каменского муниципального района Воронежской области.



**ПРАВИЛА ЗЕМЛЕПОЛЬЗОВАНИЯ И ЗАСТРОЙКИ**  
 Карта градостроительного зонирования с отображением зон с особыми условиями использования территории  
 Марковского сельского поселения Каменского муниципального района Воронежской области

**УСЛОВНЫЕ ОБОЗНАЧЕНИЯ**

**Территориальные границы**

- Граница сельского поселения
- Граница населенного пункта

**Территории, для которых градостроительные регламенты не устанавливаются.**

- Земли, покрытые поверхностными водами
- Сельскохозяйственные угодья в составе земель сельскохозяйственного назначения
- Земли лесного фонда

**Виды территориальных зон**

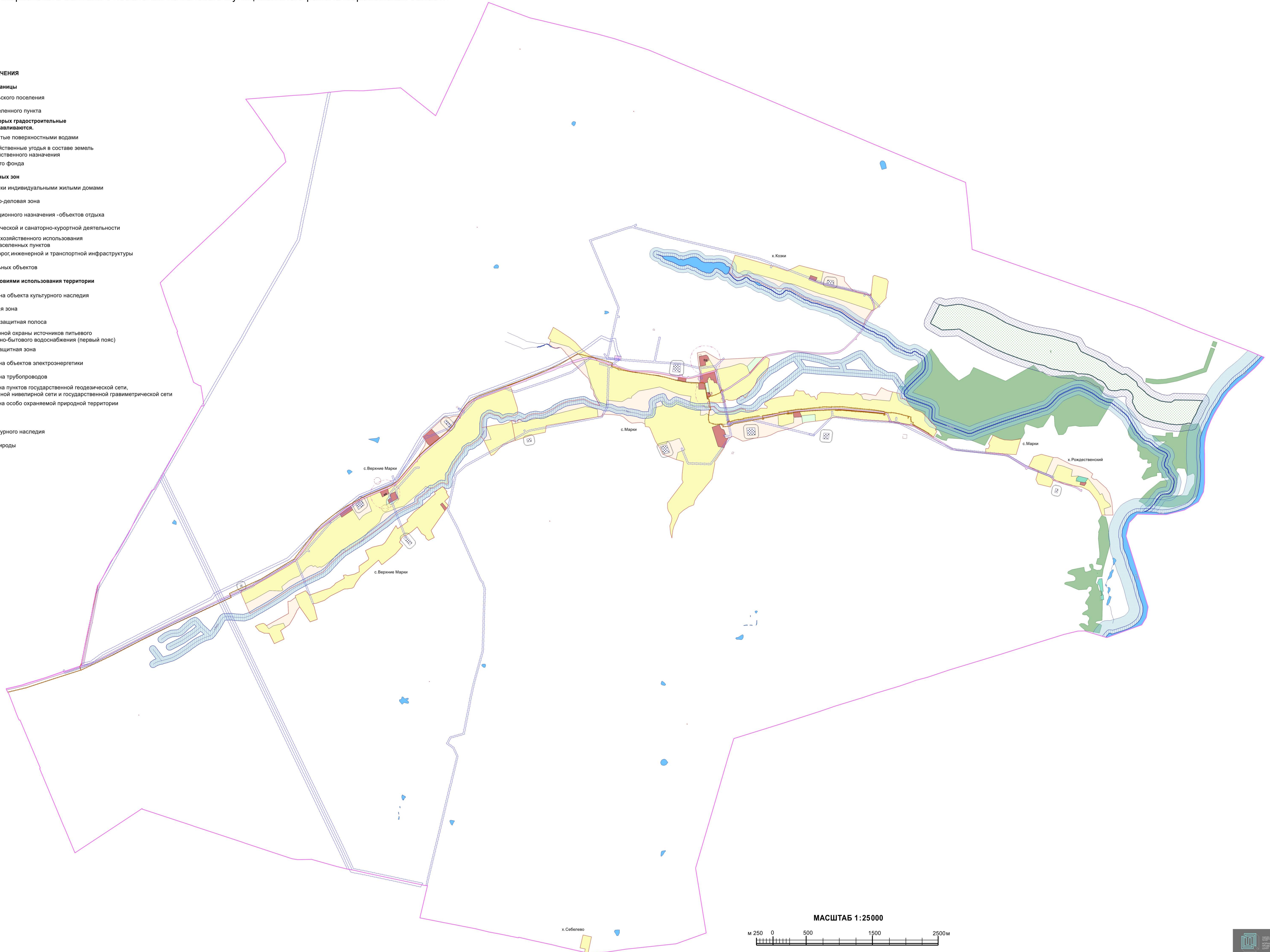
- Зона застройки индивидуальными жилыми домами
- Общественно-деловая зона
- Зона рекреационного назначения - объектов отдыха
- Зона туристической и санаторно-курортной деятельности
- Зона сельскохозяйственного использования в границах населенных пунктов
- Зона улиц, дорог, инженерной и транспортной инфраструктуры
- Зона ритуальных объектов

**Зоны с особыми условиями использования территории**

- Защитная зона объекта культурного наследия
- Водоохранная зона
- Прибрежная защитная полоса
- Зона санитарной охраны источников питьевого и хозяйственно-бытового водоснабжения (первый пояс)
- Санитарно-защитная зона
- Охранная зона объектов электроэнергетики
- Охранная зона трубопроводов
- Охранная зона пунктов государственной геодезической сети, государственной нивелирной сети и государственной гравиметрической сети
- Охранная зона особо охраняемой природной территории

**Прочие объекты**

- Объект культурного наследия
- Памятник природы



2.1. На территории Марковского сельского поселения Каменского муниципального района Воронежской области располагаются следующие особо охраняемые природные территории (далее – ООПТ):

№ п/п	Наименование ООПТ	Сведения о границах территории ООПТ	Сведения о границах охранной зоны ООПТ
1	Памятник природы областного значения «Урочище «Голик»	Установлена постановлением администрации Воронежской области от 28.05.1998 № 500 «О памятниках природы на территории Воронежской области»	Установлена постановлением правительства Воронежской области от 08.11.2019 № 1086 «О создании охранных зон отдельных особо охраняемых природных территорий областного значения»

2.2. На территории Марковского сельского поселения Каменского муниципального района Воронежской области располагаются следующие объекты культурного наследия:

№ п/п	Наименование объекта культурного наследия	Сведения о границах территории объекта культурного наследия	Сведения о границах защитной зоны объекта культурного наследия	Сведения о границах зоны охраны объекта культурного наследия
1	Церковь Воздвижения Креста	Не установлена	Установлена приказом управления по охране объектов культурного наследия Воронежской области от 10.09.2019 № 71-01-07/219 «Об утверждении графического описания местоположения границ (с перечнем координат характерных точек этих границ) защитных зон объектов культурного наследия, расположенных на территории Воронежской области» (далее – приказ от 10.09.2019 № 71-01-07/219)	Не установлена
2	Больница Земская	Не установлена	Установлена приказом от 10.09.2019 № 71-01-07/219	Не установлена
3	Братская могила № 129	Не установлена	Установлена приказом от 10.09.2019 № 71-01-07/219	Не установлена

## 18. Перечень территориальных зон, установленных на карте градостроительного зонирования

1. Порядок установления территориальных зон определен статьей 34 ГрК РФ. На карте градостроительного зонирования установлены следующие виды территориальных зон:

Наименование территориальной зоны	Кодовое обозначение территориальной зоны
<b>Жилые зоны</b>	
Зона застройки индивидуальными жилыми домами	<b>Ж1</b>
<b>Общественно-деловые зоны</b>	
Общественно-деловая зона	<b>ОД</b>
<b>Зоны инженерной и транспортной инфраструктуры</b>	
Зона улиц, дорог, инженерной и транспортной инфраструктуры	<b>ИТ1</b>
<b>Зоны сельскохозяйственного использования</b>	
Зона сельскохозяйственного использования в границах населенных пунктов	<b>СХ1</b>
<b>Зоны рекреационного назначения</b>	
Зона рекреационного назначения - объектов отдыха	<b>Р1</b>
Зона туристической и санаторно-курортной деятельности	<b>Р2</b>
<b>Зоны специального назначения</b>	
Зона ритуальных объектов	<b>СН1</b>

2. Настоящими Правилами на территории Марковского сельского поселения Каменского муниципального района Воронежской области установлены следующие территориальные зоны:

Наименование территориальной зоны	Кодовое обозначение территориальной зоны
<b>Жилые зоны</b>	
Зона застройки индивидуальными жилыми домами села Марки	<b>Ж1/1</b>
Зона застройки индивидуальными жилыми домами села Верхние Марки	<b>Ж1/2</b>
Зона застройки индивидуальными жилыми домами хутора Козки	<b>Ж1/3</b>
Зона застройки индивидуальными жилыми домами хутора Рождественский	<b>Ж1/4</b>
Зона застройки индивидуальными жилыми домами хутора Себелево	<b>Ж1/5</b>
<b>Общественно-деловые зоны</b>	
Общественно-деловая зона села Марки	<b>ОД/1</b>
Общественно-деловая зона села Верхние Марки	<b>ОД/2</b>
Общественно-деловая зона хутора Козки	<b>ОД/3</b>
Общественно-деловая зона хутора Рождественский	<b>ОД/4</b>
<b>Зоны инженерной и транспортной инфраструктуры</b>	
Зона улиц, дорог, инженерной и транспортной инфраструктуры села Марки	<b>ИТ1/1</b>
Зона улиц, дорог, инженерной и транспортной инфраструктуры села Верхние Марки	<b>ИТ1/2</b>

<b>Наименование территориальной зоны</b>	<b>Кодовое обозначение территориальной зоны</b>
Зона улиц, дорог, инженерной и транспортной инфраструктуры хутора Козки	<b>ИТ1/3</b>
Зона улиц, дорог, инженерной и транспортной инфраструктуры хутора Рождественский	<b>ИТ1/4</b>
Зона улиц, дорог, инженерной и транспортной инфраструктуры за границами населенных пунктов	<b>ИТ1</b>
<b>Зоны сельскохозяйственного использования</b>	
Зона сельскохозяйственного использования в границах населенного пункта села Марки	<b>СХ1/1</b>
Зона сельскохозяйственного использования в границах населенного пункта села Верхние Марки	<b>СХ1/2</b>
Зона сельскохозяйственного использования в границах населенного пункта хутора Козки	<b>СХ1/3</b>
Зона сельскохозяйственного использования в границах населенного пункта хутора Рождественский	<b>СХ1/4</b>
<b>Зоны рекреационного назначения</b>	
Зона рекреационного назначения - объектов отдыха села Марки	<b>Р1/1</b>
Зона рекреационного назначения - объектов отдыха села Верхние Марки	<b>Р1/2</b>
Зона туристической и санаторно-курортной деятельности хутора Рождественский	<b>Р2/4</b>
Зона туристической и санаторно-курортной деятельности за границами населенных пунктов	<b>Р2</b>
<b>Зоны специального назначения</b>	
Зона ритуальных объектов села Марки	<b>СН1/1</b>
Зона ритуальных объектов села Верхние Марки	<b>СН1/2</b>
Зона ритуальных объектов хутора Козки	<b>СН1/3</b>
Зона ритуальных объектов за границами населенных пунктов	<b>СН1</b>

3. Сведения о границах территориальных зон, содержащие графическое описание местоположения границ территориальных зон, перечень координат характерных точек границ территориальных зон села Марки, являются приложением № 1 к настоящим Правилам.

4. Сведения о границах территориальных зон, содержащие графическое описание местоположения границ территориальных зон, перечень координат характерных точек границ территориальных зон села Верхние Марки, являются приложением № 2 к настоящим Правилам.

5. Сведения о границах территориальных зон, содержащие графическое описание местоположения границ территориальных зон, перечень координат характерных точек границ территориальных зон хутора Козки, являются приложением № 3 к настоящим Правилам.

6. Сведения о границах территориальных зон, содержащие графическое описание местоположения границ территориальных зон, перечень координат характерных точек границ территориальных зон хутора Рождественский, являются приложением № 4 к настоящим Правилам.

7. Сведения о границах территориальных зон, содержащие графическое описание местоположения границ территориальных зон, перечень координат характерных точек границ территориальных зон хутора Себелево, являются приложением № 5 к настоящим Правилам.

8. Сведения о границах территориальных зон, содержащие графическое описание местоположения границ территориальных зон, перечень координат характерных точек границ территориальных зон, расположенных за границами населенных пунктов на территории Марковского сельского поселения, являются приложением № 6 к настоящим Правилам.

### **ЧАСТЬ III. ГРАДОСТРОИТЕЛЬНЫЕ РЕГЛАМЕНТЫ**

#### **19. Общие положения о градостроительном регламенте**

1. Градостроительным регламентом определяется правовой режим земельных участков, равно как всего, что находится над и под поверхностью земельных участков и используется в процессе их застройки и последующей эксплуатации объектов капитального строительства.

2. Действие градостроительного регламента распространяется в равной мере на все земельные участки и объекты капитального строительства, расположенные в пределах границ территориальной зоны, обозначенной на карте градостроительного зонирования.

3. Земли и земельные участки, на которые действие градостроительных регламентов не распространяется или для которых градостроительные регламенты не устанавливаются, определены статьей 36 ГрК РФ.

#### **20. Виды разрешенного использования**

1. Разрешенное использование земельных участков и объектов капитального строительства может быть следующих видов:

- основные виды разрешенного использования;
- условно разрешенные виды использования;
- вспомогательные виды разрешенного использования, допустимые только в качестве дополнительных по отношению к основным видам разрешенного использования и условно разрешенным видам использования и осуществляемые совместно с ними.

2. Виды разрешенного использования (далее – ВРИ) земельных участков в настоящих Правилах определяются в соответствии с приказом Федеральной службы государственной регистрации, кадастра и картографии от 10.11.2020 № П/0412 «Об утверждении классификатора видов разрешенного использования земельных участков».

## 21. Градостроительные регламенты территориальных зон

### 1. Градостроительные регламенты территориальных зон Ж1/1, Ж1/2, Ж1/3, Ж1/4, Ж1/5

№ п/п	Код ВРИ	Наименование ВРИ	Пределы (минимальные и (или) максимальные) размеры земельных участков, в том числе их площадь, м <sup>2</sup>		Максимальный процент застройки в границах земельного участка	Пределное количество этажей или предельная высота зданий, строений, сооружений	Минимальные отступы от границ земельных участков в целях определения мест допустимого размещения зданий, строений, сооружений, за пределами которых запрещено строительство зданий, строений, сооружений
			min	max			
1	2.1	Для индивидуального жилищного строительства	400	5000	50%	3 этажа	3 метра
2	2.3	Блокированная жилая застройка	80	3000	50%	3 этажа	3 метра; 0 метров – при примыкании к соседним зданиям
3	2.2	Для ведения личного подсобного хозяйства (приусадебный земельный участок)	300	5000	30%	3 этажа	3 метра
4	1.19	Сенокосение	600	50000	0%	не подлежат установлению	
5	1.20	Выпас сельскохозяйственных животных	300	50000	0%	не подлежат установлению	
6	3.1.1	Предоставление коммунальных услуг	не подлежит установлению	5000		не подлежат установлению	
7	3.1.2	Административные здания организаций, обеспечивающих предоставление коммунальных услуг	не подлежат установлению		60%	3 этажа	3 метра
8	3.2.2	Оказание социальной помощи населению	не подлежат установлению		60%	3 этажа	3 метра
9	3.2.3	Оказание услуг связи	не подлежат установлению		60%	3 этажа	3 метра
10	3.4.1	Амбулаторно-поликлиническое обслуживание	не подлежат установлению		60%	3 этажа	3 метра

№ п/п	Код ВРИ	Наименование ВРИ	Предельные (минимальные и (или) максимальные) размеры земельных участков, в том числе их площадь, м <sup>2</sup>		Максимальный процент застройки в границах земельного участка	Предельное количество этажей или предельная высота зданий, строений, сооружений	Минимальные отступы от границ земельных участков в целях определения мест допустимого размещения зданий, строений, сооружений, за пределами которых запрещено строительство зданий, строений, сооружений
			min	max			
11	3.5.1	Дошкольное, начальное и среднее общее образование	не подлежат установлению		4 этажа	3 метра	
12	3.6.2.	Парки культуры и отдыха	не подлежат установлению				
13	5.1.3	Площадки для занятий спортом	не подлежат установлению				
14	12.0	Земельные участки (территории) общего пользования	не подлежат установлению				
15	12.0.1	Улично-дорожная сеть	не подлежат установлению				
16	12.0.2	Благоустройство территории	не подлежат установлению				
<b>УСЛОВНО РАЗРЕШЕННЫЕ ВИДЫ ИСПОЛЬЗОВАНИЯ ЗЕМЕЛЬНЫХ УЧАСТКОВ И ОБЪЕКТОВ КАПИТАЛЬНОГО СТРОИТЕЛЬСТВА</b>							
17	2.1.1	Малозэтажная многоквартирная жилая застройка	600	не подлежит установлению	45%	4 этажа	6 метров
18	2.7.1	Хранение автотранспорта	не подлежат установлению				
19	3.3	Бытовое обслуживание	200	5000	60%	3 этажа	3 метра
20	3.6.1	Объекты культурно-досуговой деятельности	200	5000	60%	3 этажа	3 метра
21	3.10.1	Амбулаторное ветеринарное обслуживание	200	5000	60%	3 этажа	3 метра
22	4.1	Деловое управление	не подлежат установлению		60%	4 этажа	3 метра
23	4.4	Магазины	200	5000	60%	3 этажа	3 метра
24	4.5	Банковская и страховая деятельность	не подлежат установлению		60%	3 этажа	3 метра
25	4.6	Общественное питание	200	5000	50%	3 этажа	3 метра
26	4.9	Служебные гаражи	не подлежит установлению	5000	60%	не подлежит установлению	3 метра

№ п/п	Код ВРИ	Наименование ВРИ	Предельные (минимальные и (или) максимальные) размеры земельных участков, в том числе их площадь, м <sup>2</sup>		Максимальный процент застройки в границах земельного участка	Предельное количество этажей или предельная высота зданий, строений, сооружений пределами которых запрещено строительство зданий, строений, сооружений	Минимальные отступы от границ земельных участков в целях определения мест допустимого размещения зданий, строений, сооружений, за пределами которых запрещено строительство зданий, строений, сооружений
			min	max			
27	5.1.2	Обеспечение занятий спортом в помещениях	не подлежат установлению		45%	не подлежит установлению	3 метра
28	6.4	Пищевая промышленность	не подлежит установлению	5000	не подлежит установлению	15 метров	3 метра
29	8.3	Обеспечение внутреннего правопорядка	не подлежат установлению				3 метра
30	13.1	Ведение огородничества	100	4500	0%	не подлежат установлению	
31	13.2	Ведение садоводства	400	2000	30%	3 этажа	3 метра

Ограничения использования земельных участков и объектов капитального строительства, устанавливаемые в соответствии с законодательством Российской Федерации, определяются пунктом 22 настоящих Правил.

## 2. Градостроительные регламенты территориальных зон ОД/1, ОД/2, ОД/3, ОД/4

№ п/п	Код ВРИ	Наименование ВРИ	Предельные (минимальные и (или) максимальные) размеры земельных участков, в том числе их площадь, м <sup>2</sup>		Максимальный процент застройки в границах земельного участка	Предельное количество этажей или предельная высота зданий, строений, сооружений пределами которых запрещено строительство зданий, строений, сооружений	Минимальные отступы от границ земельных участков в целях определения мест допустимого размещения зданий, строений, сооружений, за пределами которых запрещено строительство зданий, строений, сооружений
			min	max			
<b>ОСНОВНЫЕ ВИДЫ РАЗРЕШЕННОГО ИСПОЛЬЗОВАНИЯ ЗЕМЕЛЬНЫХ УЧАСТКОВ И ОБЪЕКТОВ КАПИТАЛЬНОГО СТРОИТЕЛЬСТВА</b>							

№ п/п	Код ВРИ	Наименование ВРИ	Предельные (минимальные и (или) максимальные) размеры земельных участков, в том числе их площадь, м <sup>2</sup>		Максимальный процент застройки в границах земельного участка	Предельное количество этажей или предельная высота зданий, строений, сооружений пределами которых запрещено строительство зданий, строений, сооружений	Минимальные отступы от границ земельных участков в целях определения мест допустимого размещения зданий, строений, сооружений, за пределами которых запрещено строительство зданий, строений, сооружений
			min	max			
1	3.1.1	Предоставление коммунальных услуг	не подлежит установлению	5000	не подлежат установлению	не подлежат установлению	
2	3.1.2	Административные здания организаций, обеспечивающих предоставление коммунальных услуг	не подлежат установлению		60%	не подлежит установлению	3 метра
3	3.2.2	Оказание социальной помощи населению	не подлежат установлению		60%	не подлежит установлению	6 метров
4	3.2.3	Оказание услуг связи	не подлежат установлению		60%	не подлежит установлению	6 метров
5	3.2.4	Общежития	600	не подлежит установлению	45%	не подлежит установлению	6 метров
6	3.3	Бытовое обслуживание	200	не подлежит установлению	60%	не подлежит установлению	6 метров
7	3.4.1	Амбулаторно- поликлиническое обслуживание	не подлежат установлению			не подлежит установлению	6 метров
8	3.5.1	Дошкольное, начальное и среднее общее образование	не подлежат установлению		4 этажа		6 метров
9	3.6.1	Объекты культурно-досуговой деятельности	не подлежат установлению		60%	не подлежит установлению	6 метров
10	3.6.2.	Парки культуры и отдыха	не подлежат установлению				
11	3.7.1	Осуществление религиозных обрядов	не подлежат установлению				6 метров
12	3.7.2	Религиозное управление и образование	не подлежат установлению				6 метров
13	3.8.1	Государственное управление	не подлежат установлению		60%	не подлежит установлению	6 метров

№ п/п	Код ВРИ	Наименование ВРИ	Предельные (минимальные и (или) максимальные) размеры земельных участков, в том числе их площадь, м <sup>2</sup>		Максимальный процент застройки в границах земельного участка	Предельное количество этажей или предельная высота зданий, строений, сооружений	Минимальные отступы от границ земельных участков в целях определения мест допустимого размещения зданий, строений, сооружений, за пределами которых запрещено строительство зданий, строений, сооружений
			min	max			
14	3.10.1	Амбулаторное ветеринарное обслуживание	не подлежат установлению		60%	3 этажа	3 метра
15	4.1	Деловое управление	не подлежат установлению		50%	не подлежит установлению	6 метров
16	4.4	Магазины	200	не подлежит установлению	60%	не подлежит установлению	3 метра
17	4.5	Банковская и страховая деятельность	не подлежат установлению		60%	не подлежит установлению	6 метров
18	4.6	Общественное питание	400	не подлежит установлению	50%	не подлежит установлению	6 метров
19	4.7	Гостиничное обслуживание	600	не подлежит установлению	45%	не подлежит установлению	6 метров
20	4.8.1	Развлекательные мероприятия	не подлежат установлению		45%	не подлежит установлению	6 метров
21	4.9	Служебные гаражи	не подлежат установлению				3 метра
22	4.10	Выставочно-ярмарочная деятельность	800	не подлежит установлению	45%	не подлежит установлению	6 метров
23	5.1.1	Обеспечение спортивно-зрелищных мероприятий	не подлежат установлению				6 метров
24	5.1.2	Обеспечение занятий спортом в помещениях	не подлежат установлению		45%	не подлежит установлению	6 метров
25	5.1.3	Площадки для занятий спортом	не подлежат установлению				
26	5.1.4	Оборудованные площадки для занятий спортом	не подлежат установлению				3 метра
27	8.3	Обеспечение внутреннего правопорядка	не подлежат установлению				3 метра
28	9.3	Историко-культурная деятельность	не подлежат установлению				

№ п/п	Код ВРИ	Наименование ВРИ	Предельные (минимальные и (или) максимальные) размеры земельных участков, в том числе их площадь, м <sup>2</sup>		Максимальный процент застройки в границах земельного участка	Предельное количество этажей или предельная высота зданий, строений, сооружений пределами которых запрещено строительство зданий, строений, сооружений	Минимальные отступы от границ земельных участков в целях определения мест допустимого размещения зданий, строений, сооружений, за пределами которых запрещено строительство зданий, строений, сооружений
			min	max			
29	12.0	Земельные участки (территории) общего пользования	не подлежат установлению				
30	12.0.1	Улично-дорожная сеть	не подлежат установлению				
31	12.0.2	Благоустройство территории	не подлежат установлению				
<b>УСЛОВНО РАЗРЕШЕННЫЕ ВИДЫ ИСПОЛЬЗОВАНИЯ ЗЕМЕЛЬНЫХ УЧАСТКОВ И ОБЪЕКТОВ КАПИТАЛЬНОГО СТРОИТЕЛЬСТВА</b>							
32	2.1	Для индивидуального жилищного строительства	300	1000	50%	3 этажа	3 метра
33	2.1.1	Малозэтажная многоквартирная жилая застройка	600	не подлежит установлению	45%	4 этажа	6 метров
34	2.2	Для ведения личного подсобного хозяйства (приусадебный земельный участок)	300	5000	40%	3 этажа	3 метра
35	2.3	Блокированная жилая застройка	80	3000	50%	3этажа	3 метра; 0 метров – при примыкании к соседним зданиям
36	2.7.1	Хранение автотранспорта	не подлежат установлению				1 метр
37	4.9.1.3	Автомобильные мойки	не подлежат установлению				3 метра
38	6.4	Пищевая промышленность	400	5000	50%	15 метров	3 метра

Ограничения использования земельных участков и объектов капитального строительства, устанавливаемые в соответствии с законодательством Российской Федерации, определяются пунктом 22 настоящих Правил.

### 3. Градостроительные регламенты территориальных зон ИТ1/1, ИТ1/2, ИТ1/3, ИТ1/4, ИТ1

№ п/п	Код ВРИ	Наименование ВРИ	Предельные (минимальные и (или) максимальные) размеры земельных участков, в том числе их площадь, м <sup>2</sup>		Максимальный процент застройки в границах земельного участка	Предельное количество этажей или предельная высота зданий, строений, сооружений	Минимальные отступы от границ земельных участков в целях определения мест допустимого размещения зданий, строений, сооружений, за пределами которых запрещено строительство зданий, строений, сооружений
			min	max			
<b>ОСНОВНЫЕ ВИДЫ РАЗРЕШЕННОГО ИСПОЛЬЗОВАНИЯ ЗЕМЕЛЬНЫХ УЧАСТКОВ И ОБЪЕКТОВ КАПИТАЛЬНОГО СТРОИТЕЛЬСТВА</b>							
1	7.2.1	Размещение автомобильных дорог	не подлежат установлению				
2	7.2.2	Обслуживание перевозок пассажиров	не подлежат установлению				3 метра
3	3.1.1	Предоставление коммунальных услуг	не подлежат установлению				
4	12.0	Земельные участки (территории) общего пользования	не подлежат установлению				
5	12.0.1	Улично-дорожная сеть	не подлежат установлению				
6	12.0.2	Благоустройство территории	не подлежат установлению				
<b>УСЛОВНО РАЗРЕШЕННЫЕ ВИДЫ ИСПОЛЬЗОВАНИЯ ЗЕМЕЛЬНЫХ УЧАСТКОВ И ОБЪЕКТОВ КАПИТАЛЬНОГО СТРОИТЕЛЬСТВА</b>							
7	2.7.1	Хранение автотранспорта	не подлежат установлению				1 метр
8	4.9.1	Объекты дорожного сервиса	не подлежат установлению				3 метра

Ограничения использования земельных участков и объектов капитального строительства, устанавливаемые в соответствии с законодательством Российской Федерации, определяются пунктом 22 настоящих Правил.

## 4. Градостроительные регламенты территориальных зон СХ1/1, СХ1/2, СХ1/3, СХ1/4

№ п/п	Код ВРИ	Наименование ВРИ	Предельные (минимальные и (или) максимальные) размеры земельных участков, в том числе их площадь, м <sup>2</sup>		Максимальный процент застройки в границах земельного участка	Предельное количество этажей или предельная высота зданий, строений, сооружений	Минимальные отступы от границ земельных участков в целях определения мест допустимого размещения зданий, строений, сооружений, за пределами которых запрещено строительство зданий, строений, сооружений
			min	max			
<b>ОСНОВНЫЕ ВИДЫ РАЗРЕШЕННОГО ИСПОЛЬЗОВАНИЯ ЗЕМЕЛЬНЫХ УЧАСТКОВ И ОБЪЕКТОВ КАПИТАЛЬНОГО СТРОИТЕЛЬСТВА</b>							
1	1.2	Выращивание зерновых и иных сельскохозяйственных культур	не подлежат установлению				
2	1.3	Овощеводство	не подлежат установлению				
3	1.5	Садоводство	не подлежат установлению				
4	1.16	Ведение личного подсобного хозяйства на полевых участках	не подлежат установлению				
5	1.17	Питомники	не подлежат установлению				
6	1.19	Сенокосение	не подлежат установлению				
7	1.20	Выпас сельскохозяйственных животных	не подлежат установлению				
8	3.1.1	Предоставление коммунальных услуг	не подлежат установлению				
9	11.0	Водные объекты	не подлежат установлению				
10	11.1	Общее пользование водными объектами	не подлежат установлению				
11	12.0	Земельные участки (территории) общего пользования	не подлежат установлению				
12	12.0.1	Улично-дорожная сеть	не подлежат установлению				
13	12.0.2	Благоустройство территории	не подлежат установлению				
14	13.1	Ведение огородничества	100	4500	0%	не подлежат установлению	
<b>УСЛОВНО РАЗРЕШЕННЫЕ ВИДЫ ИСПОЛЬЗОВАНИЯ ЗЕМЕЛЬНЫХ УЧАСТКОВ И ОБЪЕКТОВ КАПИТАЛЬНОГО СТРОИТЕЛЬСТВА</b>							
15	1.15	Хранение и переработка сельскохозяйственной продукции	не подлежат установлению				3 метра

№ п/п	Код ВРИ	Наименование ВРИ	Предельные (минимальные и (или) максимальные) размеры земельных участков, в том числе их площадь, м <sup>2</sup>		Максимальный процент застройки в границах земельного участка	Предельное количество этажей или предельная высота зданий, строений, сооружений	Минимальные отступы от границ земельных участков в целях определения мест допустимого размещения зданий, строений, сооружений, за пределами которых запрещено строительство зданий, строений, сооружений
			min	max			
16	5.3	Охота и рыбалка	не подлежат установлению				
17	5.4	Причалы для маломерных судов	не подлежат установлению				
18	6.8	Связь	не подлежат установлению				3 метра

Ограничения использования земельных участков и объектов капитального строительства, устанавливаемые в соответствии с законодательством Российской Федерации, определяются пунктом 22 настоящих Правил.

## 5. Градостроительные регламенты территориальных зон Р1/1, Р1/2

№ п/п	Код ВРИ	Наименование ВРИ	Предельные (минимальные и (или) максимальные) размеры земельных участков, в том числе их площадь, м <sup>2</sup>		Максимальный процент застройки в границах земельного участка	Предельное количество этажей или предельная высота зданий, строений, сооружений	Минимальные отступы от границ земельных участков в целях определения мест допустимого размещения зданий, строений, сооружений, за пределами которых запрещено строительство зданий, строений, сооружений
			min	max			
<b>ОСНОВНЫЕ ВИДЫ РАЗРЕШЕННОГО ИСПОЛЬЗОВАНИЯ ЗЕМЕЛЬНЫХ УЧАСТКОВ И ОБЪЕКТОВ КАПИТАЛЬНОГО СТРОИТЕЛЬСТВА</b>							
1	3.6.2.	Парки культуры и отдыха	не подлежат установлению				
2	5.1.3	Площадки для занятий спортом	не подлежат установлению				
3	11.1	Общее пользование водными объектами	не подлежат установлению				

№ п/п	Код ВРИ	Наименование ВРИ	Предельные (минимальные и (или) максимальные) размеры земельных участков, в том числе их площадь, м <sup>2</sup>		Максимальный процент застройки в границах земельного участка	Предельное количество этажей или предельная высота зданий, строений, сооружений пределами которых запрещено строительство зданий, строений, сооружений	Минимальные отступы от границ земельных участков в целях определения мест допустимого размещения зданий, строений, сооружений, за пределами которых запрещено строительство зданий, строений, сооружений
			min	max			
4	12.0	Земельные участки (территории) общего пользования	не подлежат установлению				
5	12.0.1	Улично-дорожная сеть	не подлежат установлению				
6	12.0.2	Благоустройство территории	не подлежат установлению				
7	3.1.1	Предоставление коммунальных услуг	не подлежат установлению				
<b>УСЛОВНО РАЗРЕШЕННЫЕ ВИДЫ ИСПОЛЬЗОВАНИЯ ЗЕМЕЛЬНЫХ УЧАСТКОВ И ОБЪЕКТОВ КАПИТАЛЬНОГО СТРОИТЕЛЬСТВА</b>							
8	3.6.1	Объекты культурно-досуговой деятельности	200	3000	45%	не подлежит установлению	3 метра
9	3.7.1	Осуществление религиозных обрядов	не подлежат установлению				3 метра
10	4.6	Общественное питание	200	1000	50%	не подлежит установлению	3 метра
11	4.8.1	Развлекательные мероприятия	200	3000	45%	не подлежит установлению	3 метра
12	5.1.4	Оборудованные площадки для занятий спортом	не подлежат установлению				3 метра

Ограничения использования земельных участков и объектов капитального строительства, устанавливаемые в соответствии с законодательством Российской Федерации, определяются пунктом 22 настоящих Правил.

## 6. Градостроительные регламенты территориальных зон Р2/4, Р2

№ п/п	Код ВРИ	Наименование ВРИ	Предельные (минимальные и (или) максимальные) размеры земельных участков, в том числе их площадь, м <sup>2</sup>		Максимальный процент застройки в границах земельного участка	Предельное количество этажей или предельная высота зданий, строений, сооружений	Минимальные отступы от границ земельных участков в целях определения мест допустимого размещения зданий, строений, сооружений, за пределами которых запрещено строительство зданий, строений, сооружений
			min	max			
<b>ОСНОВНЫЕ ВИДЫ РАЗРЕШЕННОГО ИСПОЛЬЗОВАНИЯ ЗЕМЕЛЬНЫХ УЧАСТКОВ И ОБЪЕКТОВ КАПИТАЛЬНОГО СТРОИТЕЛЬСТВА</b>							
1	5.2	Природно-познавательный туризм	не подлежат установлению				
2	5.2.1	Туристическое обслуживание	не подлежат установлению		45%	3 этажа	3 метра
3	9.1	Охрана природных территорий	не подлежат установлению				
4	9.2.1	Санаторная деятельность	не подлежат установлению		45%	3 этажа	3 метра
5	11.1	Общее пользование водными объектами	не подлежат установлению				
6	12.0	Земельные участки (территории) общего пользования	не подлежат установлению				
7	12.0.1	Улично-дорожная сеть	не подлежат установлению				
8	12.0.2	Благоустройство территории	не подлежат установлению				
<b>УСЛОВНО РАЗРЕШЕННЫЕ ВИДЫ ИСПОЛЬЗОВАНИЯ ЗЕМЕЛЬНЫХ УЧАСТКОВ И ОБЪЕКТОВ КАПИТАЛЬНОГО СТРОИТЕЛЬСТВА</b>							
9	3.1.1	Предоставление коммунальных услуг	не подлежат установлению				
10	4.4	Магазины	200	1000	60%	3 этажа	3 метра
11	4.6	Общественное питание	200	1000	50%	не подлежит установлению	3 метра
12	5.1.7	Спортивные базы	не подлежат установлению		25%	3 этажа	3 метра

Ограничения использования земельных участков и объектов капитального строительства, устанавливаемые в соответствии с законодательством Российской Федерации, определяются пунктом 22 настоящих Правил.

## 7. Градостроительные регламенты территориальных зон СН1/1, СН1/2, СН1/3, СН1

№ п/п	Код ВРИ	Наименование ВРИ	Предельные (минимальные и (или) максимальные) размеры земельных участков, в том числе их площадь, м <sup>2</sup>		Максимальный процент застройки в границах земельного участка	Предельное количество этажей или предельная высота зданий, строений, сооружений	Минимальные отступы от границ земельных участков в целях определения мест допустимого размещения зданий, строений, сооружений, за пределами которых запрещено строительство зданий, строений, сооружений
			min	max			
<b>ОСНОВНЫЕ ВИДЫ РАЗРЕШЕННОГО ИСПОЛЬЗОВАНИЯ ЗЕМЕЛЬНЫХ УЧАСТКОВ И ОБЪЕКТОВ КАПИТАЛЬНОГО СТРОИТЕЛЬСТВА</b>							
1	12.1	Ритуальная деятельность	не подлежит установлению	400000	не подлежат установлению		3 метра
2	9.3	Историко-культурная деятельность	не подлежат установлению				
3	12.0	Земельные участки (территории) общего пользования	не подлежат установлению				
4	12.0.1	Улично-дорожная сеть	не подлежат установлению				
5	12.0.2	Благоустройство территории	не подлежат установлению				
6	3.1.1	Предоставление коммунальных услуг	не подлежат установлению				
7	8.3	Обеспечение внутреннего правопорядка	не подлежат установлению				3 метра
<b>УСЛОВНО РАЗРЕШЕННЫЕ ВИДЫ ИСПОЛЬЗОВАНИЯ ЗЕМЕЛЬНЫХ УЧАСТКОВ И ОБЪЕКТОВ КАПИТАЛЬНОГО СТРОИТЕЛЬСТВА</b>							
8	3.7.1	Осуществление религиозных обрядов	не подлежат установлению				3 метра

Ограничения использования земельных участков и объектов капитального строительства, устанавливаемые в соответствии с законодательством Российской Федерации, определяются пунктом 22 настоящих Правил.

## **22. Ограничения использования земельных участков и объектов капитального строительства, устанавливаемые в соответствии с законодательством Российской Федерации**

1. На территории Марковского сельского поселения Каменского муниципального района Воронежской области располагаются следующие зоны с особыми условиями использования территории:

- 1) защитная зона объекта культурного наследия;
- 2) охранная зона объектов электроэнергетики (объектов электросетевого хозяйства и объектов по производству электрической энергии);
- 3) охранная зона трубопроводов (газопроводов, нефтепроводов и нефтепродуктопроводов, аммиакопроводов);
- 4) водоохранная зона;
- 5) прибрежная защитная полоса;
- 6) зоны санитарной охраны источников питьевого и хозяйственно-бытового водоснабжения, а также устанавливаемые в случаях, предусмотренных Водным кодексом Российской Федерации, в отношении подземных водных объектов зоны специальной охраны;
- 7) охранный зона особо охраняемой природной территории (государственного природного заповедника, национального парка, природного парка, памятника природы);
- 8) санитарно-защитная зона;
- 9) охранный зона пунктов государственной геодезической сети, государственной нивелирной сети и государственной гравиметрической сети.

2. Ограничения для зон с особыми условиями использования территории установлены в соответствии с действующими нормативами.

№ п/п	Вид зоны	Ограничения в использовании земельных участков и объектов капитального строительства	Основания установления ограничений
1	Защитная зона объекта культурного наследия	Запрещается строительство объектов капитального строительства и их реконструкция, связанная с изменением их параметров (высоты, количества этажей, площади), за исключением строительства и реконструкции линейных объектов.	Приказ управления по охране объектов культурного наследия Воронежской области от 10.09.2019 № 71-01-07/219 «Об утверждении графического описания местоположения границ (с перечнем координат характерных точек этих границ) защитных зон объектов культурного наследия, расположенных на территории Воронежской области»
2	Охранная зона объектов электроэнергетики (объектов электросетевого хозяйства и объектов по производству электрической энергии)	<p>1. В охранных зонах объектов электросетевого хозяйства, размещенных на земельных участках, запрещается осуществлять любые действия, которые могут нарушить безопасную работу объектов электросетевого хозяйства, в том числе привести к их повреждению или уничтожению, и (или) повлечь причинение вреда жизни, здоровью граждан и имуществу физических или юридических лиц, а также повлечь нанесение экологического ущерба и возникновение пожаров, в том числе:</p> <ul style="list-style-type: none"> <li>- набрасывать на провода и опоры воздушных линий электропередачи посторонние предметы, а также подниматься на опоры воздушных линий электропередачи;</li> <li>- размещать любые объекты и предметы (материалы) в пределах созданных в соответствии с требованиями нормативно-технических документов проходов и подъездов для доступа к объектам электросетевого хозяйства, а также проводить любые работы и возводить сооружения, которые могут препятствовать доступу к объектам электросетевого хозяйства, без создания необходимых для такого доступа проходов и подъездов;</li> <li>- находиться в пределах огороженной территории и помещениях распределительных устройств и подстанций, открывать двери и люки</li> </ul>	<p>Постановление Правительства Российской Федерации от 24.02.2009 № 160 «О порядке установления охранных зон объектов электросетевого хозяйства и особых условий использования земельных участков, расположенных в границах таких зон»</p> <p>Постановление Правительства Российской Федерации от 18.11.2013 № 1033 «О порядке установления охранных зон объектов по производству электрической энергии и особых условий использования земельных участков, расположенных в границах таких зон»</p>

распределительных устройств и подстанций, производить переключения и подключения в электрических сетях (указанное требование не распространяется на работников, занятых выполнением разрешённых в установленном порядке работ), разводить огонь в пределах охраняемых зон вводных и распределительных устройств, подстанций, воздушных линий электропередачи, а также в охраняемых зонах кабельных линий электропередачи;

- размещать свалки;
- производить работы ударными механизмами, сбрасывать тяжести массой свыше 5 тонн, производить сброс и слив едких и коррозионных веществ и горюче-смазочных материалов (в охраняемых зонах подземных кабельных линий электропередачи).

2. Для объектов электросетевого хозяйства напряжением свыше 1000 вольт, помимо действий, предусмотренных пунктом 1, запрещается:

- складировать или размещать хранилища любых, в том числе горюче-смазочных материалов;
- размещать детские и спортивные площадки, стадионы, рынки, торговые точки, полевые станы, загоны для скота, гаражи и стоянки всех видов машин и механизмов, проводить любые мероприятия, связанные с большим скоплением людей, не занятых выполнением разрешённых в установленном порядке работ (в охраняемых зонах воздушных линий электропередачи);
- использовать (запускать) любые летательные аппараты, в том числе воздушных змеев, спортивные модели летательных аппаратов (в охраняемых зонах воздушных линий электропередачи);
- бросать якоря с судов и осуществлять их проход с отданными якорями, цепями, лотами, волокушами и тралями (в охраняемых зонах подводных кабельных линий электропередачи);
- осуществлять проход судов с поднятыми стрелами кранов и других механизмов (в охраняемых зонах воздушных линий электропередачи).

	<p>3. Без письменного решения о согласовании сетевой организации запрещается:</p> <ul style="list-style-type: none"> <li>- строительство, капитальный ремонт, реконструкция или снос зданий и сооружений;</li> <li>- горные, взрывные, мелиоративные работы, в том числе связанные с временным затоплением земель;</li> <li>- посадка и вырубка деревьев и кустарников;</li> <li>- дноуглубительные, землечерпальные и погрузочно-разгрузочные работы, добыча рыбы, других водных животных и растений придонными орудиями лова, устройство водопоев, колка и заготовка льда (в охранных зонах подводных кабельных линий электропередачи);</li> <li>- проход судов, у которых расстояние по вертикали от верхнего крайнего габарита с грузом или без груза до нижней точки провеса проводов переходов воздушных линий электропередачи через водоёмы менее минимально допустимого расстояния, в том числе с учётом максимального уровня подъёма воды при паводке;</li> <li>- проезд машин и механизмов, имеющих общую высоту с грузом или без груза от поверхности дороги более 4,5 метра (в охранных зонах воздушных линий электропередачи);</li> <li>- земляные работы на глубине более 0,3 метра (на вспахиваемых землях на глубине более 0,45 метра), а также планировка грунта (в охранных зонах подземных кабельных линий электропередачи);</li> <li>- полив сельскохозяйственных культур в случае, если высота струи воды может составить свыше 3 метров (в охранных зонах воздушных линий электропередачи);</li> <li>- полевые сельскохозяйственные работы с применением сельскохозяйственных машин и оборудования высотой более 4 метров (в охранных зонах воздушных линий электропередачи) или полевые сельскохозяйственные работы, связанные с вспашкой земли (в охранных зонах кабельных линий электропередачи).</li> </ul> <p>4. Для объектов электросетевого хозяйства напряжением до 1000</p>
--	------------------------------------------------------------------------------------------------------------------------------------------------------------------------------------------------------------------------------------------------------------------------------------------------------------------------------------------------------------------------------------------------------------------------------------------------------------------------------------------------------------------------------------------------------------------------------------------------------------------------------------------------------------------------------------------------------------------------------------------------------------------------------------------------------------------------------------------------------------------------------------------------------------------------------------------------------------------------------------------------------------------------------------------------------------------------------------------------------------------------------------------------------------------------------------------------------------------------------------------------------------------------------------------------------------------------------------------------------------------------------------------------------------------------------------------------------------------------------------------------------------------------------------------------------------------------------------------------------------------------------------------------------------------------------------------------------------------------------------------------------------------------------------------------------------------------------------------------------------------------------------------------------------

вольт, помимо действий, предусмотренных пунктом 3, без письменного решения о согласовании сетевых организаций запрещается:

- размещать детские и спортивные площадки, стадионы, рынки, торговые точки, полевые станы, загоны для скота, гаражи и стоянки всех видов машин и механизмов, садовые, огородные земельные участки и иные объекты недвижимости, расположенные в границах территории ведения гражданами садоводства или огородничества для собственных нужд объектов жилищного строительства, в том числе индивидуального (в охранных зонах воздушных линий электропередачи);
- складировать или размещать хранилища любых, в том числе горюче-смазочных материалов;
- устраивать причалы для стоянки судов, барж и плавучих кранов, бросать якоря с судов и осуществлять их проход с отданными якорями, цепями, лотами, волокушами и тралами (в охранных зонах подводных кабельных линий электропередачи).

5. В охранных зонах объектов по производству электрической энергии запрещается осуществлять действия, которые могут нарушить безопасную работу объектов, в том числе привести к их повреждению или уничтожению и (или) повлечь причинение вреда жизни, здоровью граждан и имуществу физических или юридических лиц, а также нанесение вреда окружающей среде и возникновение пожаров и чрезвычайных ситуаций, а именно:

- убирать, перемещать, засыпать и повреждать предупреждающие знаки;
- размещать кладбища, скотомогильники, захоронения отходов производства и потребления, радиоактивных, химических, взрывчатых, токсичных, отравляющих и ядовитых веществ;
- производить сброс и слив едких и коррозионных веществ, в том числе растворов кислот, щелочей и солей, а также горюче-смазочных материалов;

		<p>- разводить огонь и размещать какие-либо открытые или закрытые источники огня;</p> <p>- проводить работы, размещать объекты и предметы, возводить сооружения, которые могут препятствовать доступу к объектам, без создания необходимых для такого доступа проходов и подъездов;</p> <p>- производить работы ударными механизмами, сбрасывать тяжести массой свыше 5 тонн;</p> <p>- складировать любые материалы, в том числе взрывоопасные, пожароопасные и горюче-смазочные.</p> <p>6. Без письменного согласования владельцев объектов по производству электрической энергии запрещается:</p> <p>- размещать детские и спортивные площадки, стадионы, рынки, торговые точки, полевые станы, загоны для скота, гаражи и стоянки всех видов машин и механизмов;</p> <p>- проводить любые мероприятия, связанные с пребыванием людей, не занятых выполнением работ, разрешенных в установленном порядке;</p> <p>- осуществлять горные, взрывные, мелиоративные работы, в том числе связанные с временным затоплением земель.</p>	
3	<p>Охранная зона трубопроводов (газопроводов, нефтепроводов и нефтепродуктопроводов, аммиакопроводов)</p>	<p>1. В охранных зонах трубопроводов запрещается производить всякого рода действия, могущие нарушить нормальную эксплуатацию трубопроводов либо привести к их повреждению, в частности:</p> <p>- перемещать, засыпать и ломать опознавательные и сигнальные знаки, контролировать - измерительные пункты;</p> <p>- открывать люки, калитки и двери необслуживаемых усилительных пунктов кабельной связи, ограждений узлов линейной арматуры, станций катодной и дренажной защиты, линейных и смотровых колодцев и других линейных устройств, открывать и закрывать краны и задвижки, отключать или включать средства связи, энергооборудования и телемеханики трубопроводов;</p> <p>- устраивать всякого рода свалки, выливать растворы кислот, солей и щелочей;</p>	<p>Федеральный закон от 31.03.1999 № 69-ФЗ «О газоснабжении в Российской Федерации»</p> <p>«Правила охраны магистральных трубопроводов», утвержденные Минтопэнерго России 29.04.1992, Постановлением Госгортехнадзора России от 22.04.1992 № 9</p> <p>Постановление Госгортехнадзора России от 23.11.1994 № 61 «О распространении «Правил охраны магистральных трубопроводов» на магистральные аммиакопроводы»</p>

	<p>- разрушать берегоукрепительные сооружения, водопропускные устройства, земляные и иные сооружения (устройства), предохраняющие трубопроводы от разрушения, а прилегающую территорию и окружающую местность - от аварийного разлива транспортируемой продукции;</p> <p>- бросать якоря, проходить с огданными якорями, цепями, логами, волокушами и тралами, производить дноуглубительные и землечерпальные работы;</p> <p>- разводить огонь и размещать какие-либо открытые или закрытые источники огня.</p> <p>2. В охранных зонах трубопроводов без письменного разрешения предпринятый трубопроводного транспорта запрещается:</p> <p>- возводить любые постройки и сооружения; на расстоянии ближе 1000 м от оси амниакопровода запрещается: строить коллективные сады с жилыми домами, устраивать массовые спортивные соревнования, соревнования с участием зрителей, купания, массовый отдых людей, любительское рыболовство, расположение временных полевых жилищ и станов любого назначения, загоны для скота;</p> <p>- высаживать деревья и кустарники всех видов, складировать корма, удобрения, материалы, сено и солому, располагать коновязи, содержать скот, выделять рыбопромисловые участки, производить добычу рыбы, а также водных животных и растений, устраивать водопой, производить колку и заготовку льда;</p> <p>- сооружать проезды и проезды через трассы трубопроводов, устраивать стоянки автомобильного транспорта, тракторов и механизмов, размещать сады и огороды;</p> <p>- производить мелиоративные земляные работы, сооружать оросительные и осушительные системы;</p> <p>- производить всякого рода открытые и подземные, горные, строительные, монтажные и взрывные работы, планировку грунта.</p> <p>3. В охранных зонах магистральных газопроводов запрещается:</p>	<p>Постановление Правительства Российской Федерации от 08.09.2017 № 1083 «Об утверждении Правил охраны магистральных газопроводов и о внесении изменений в Положение о представлении в федеральный орган исполнительной власти (его территориальные органы), уполномоченный Правительством Российской Федерации на осуществление государственного кадастрового учета, государственной регистрации прав, ведение Единого государственного реестра недвижимости и предоставление сведений, содержащихся в Едином государственном реестре недвижимости, федеральными органами исполнительной власти, органами государственной власти субъектов Российской Федерации и органами местного самоуправления дополнительных сведений, воспроизводимых на публичных кадастровых картах»</p> <p>Постановление Правительства Российской Федерации от 20.11.2000 № 878 «Об утверждении Правил охраны газораспределительных сетей»</p>
--	---------------------------------------------------------------------------------------------------------------------------------------------------------------------------------------------------------------------------------------------------------------------------------------------------------------------------------------------------------------------------------------------------------------------------------------------------------------------------------------------------------------------------------------------------------------------------------------------------------------------------------------------------------------------------------------------------------------------------------------------------------------------------------------------------------------------------------------------------------------------------------------------------------------------------------------------------------------------------------------------------------------------------------------------------------------------------------------------------------------------------------------------------------------------------------------------------------------------------------------------------------------------------------------------------------------------------------------------------------------------------------------------------------------------------------------------------------------------------------------------------------------------------------------------------------------------------------------------------------------------------------------------------------------------------------------------------------------------------------------------------------------------------------------------------------------	--------------------------------------------------------------------------------------------------------------------------------------------------------------------------------------------------------------------------------------------------------------------------------------------------------------------------------------------------------------------------------------------------------------------------------------------------------------------------------------------------------------------------------------------------------------------------------------------------------------------------------------------------------------------------------------------------------------------------------------------------------------------------------------------------------------------------------------------------------------------------------------------------------------------------

- перемещать, засыпать, повреждать и разрушать контрольно-измерительные и контрольно-диагностические пункты, предупредительные надписи, опознавательные и сигнальные знаки местонахождения магистральных газопроводов;
- открывать двери и люки необслуживаемых усилительных пунктов на кабельных линиях связи, калитки ограждений узлов линейной арматуры, двери установок электрохимической защиты, люки линейных и смотровых колодцев, открывать и закрывать краны, задвижки, отключать и включать средства связи, энергоснабжения, устройства телемеханики магистральных газопроводов;
- устраивать свалки, осуществлять сброс и слив едких и коррозионно-агрессивных веществ и горюче-смазочных материалов;
- складировать любые материалы, в том числе горюче-смазочные, или размещать хранилища любых материалов;
- повреждать берегозащитные, водовыпускные сооружения, земляные и иные сооружения (устройства), предохраняющие магистральный газопровод от разрушения;
- осуществлять постановку судов и плавучих объектов на якорь, добычу морских млекопитающих, рыболовство придонными орудиями добычи (вылова) водных биологических ресурсов, плавание с вытравленной якорь-цепью;
- проводить дноуглубительные и другие работы, связанные с изменением дна и берегов водных объектов, за исключением работ, необходимых для технического обслуживания объекта магистрального газопровода;
- проводить работы с использованием ударно-импульсных устройств и вспомогательных механизмов, сбрасывать грузы;
- осуществлять рекреационную деятельность (кроме деятельности по размещению туристских стоянок), разводить костры и размещать источники огня;
- огораживать и перегораживать охранные зоны;
- размещать какие-либо здания, строения, сооружения, не относящиеся к объектам, указанным в пункте 2 Правил, за

	<p>исключением объектов, указанных в подпунктах «д» – «к» и «м» пункта 6 Правил, утвержденных Постановлением Правительства Российской Федерации от 08.09.2017 № 1083;</p> <ul style="list-style-type: none"> <li>- осуществлять несанкционированное подключение (присоединение) к магистральному газопроводу.</li> </ul> <p>4. В охранных зонах магистральных газопроводов без письменного разрешения собственника магистрального газопровода или организации, эксплуатирующей магистральный газопровод не допускается:</p> <ul style="list-style-type: none"> <li>- проведение горных, взрывных, строительных, монтажных, мелиоративных работ, в том числе работ, связанных с затоплением земель;</li> <li>- осуществление посадки и вырубки деревьев и кустарников;</li> <li>- проведение погрузочно-разгрузочных работ, устройство водопоев скота, колка и заготовка льда;</li> <li>- проведение земляных работ на глубине более чем 0,3 метра, планировка грунта;</li> <li>- сооружение запруд на реках и ручьях;</li> <li>- складирование кормов, удобрений, сена, соломы, размещение полевых станков и загонов для скота;</li> <li>- размещение туристских стоянок;</li> <li>- размещение гаражей, стоянок и парковок транспортных средств;</li> <li>- сооружение переездов через магистральные газопроводы;</li> <li>- прокладка инженерных коммуникаций;</li> <li>- проведение инженерных изысканий, связанных с бурением скважин и устройством шурфов;</li> <li>- устройство причалов для судов и пляжей;</li> <li>- проведение работ на объектах транспортной инфраструктуры, находящихся на территории охранной зоны;</li> <li>- проведение работ, связанных с временным затоплением земель, не относящихся к землям сельскохозяйственного назначения.</li> </ul>
--	------------------------------------------------------------------------------------------------------------------------------------------------------------------------------------------------------------------------------------------------------------------------------------------------------------------------------------------------------------------------------------------------------------------------------------------------------------------------------------------------------------------------------------------------------------------------------------------------------------------------------------------------------------------------------------------------------------------------------------------------------------------------------------------------------------------------------------------------------------------------------------------------------------------------------------------------------------------------------------------------------------------------------------------------------------------------------------------------------------------------------------------------------------------------------------------------------------------------------------------------------------------------------------------------------------------------------------------------------------------------------------------------------------------------------------------------------------------------------------------------------------------------------------------------------------------------------------------------------------------------------------------------------------------------------------------------------------------------------------------------------------------------------

	<p>5. В границах охранной зоны газораспределительных сетей запрещается:</p> <ul style="list-style-type: none"> <li>- строить объекты жилищно-гражданского и производственного назначения;</li> <li>- сносить и реконструировать мосты, коллекторы, автомобильные и железные дороги с расположенными на них газораспределительными сетями без предварительного выноса этих газопроводов по согласованию с эксплуатационными организациями;</li> <li>- разрушать берегоукрепительные сооружения, водопропускные устройства, земляные и иные сооружения, предохраняющие газораспределительные сети от разрушений;</li> <li>- перемещать, повреждать, засыпать и уничтожать опознавательные знаки, контрольно-измерительные пункты и другие устройства газораспределительных сетей;</li> <li>- устраивать свалки и склады, разливать растворы кислот, солей, щелочей и других химически активных веществ;</li> <li>- огораживать и перегораживать охранные зоны, препятствовать доступу персонала эксплуатационных организаций к газораспределительным сетям, проведению обслуживания и устранению повреждений газораспределительных сетей;</li> <li>- разводить огонь и размещать источники огня;</li> <li>- рыть погребов, копать и обрабатывать почву сельскохозяйственными и мелiorативными орудиями и механизмами на глубину более 0,3 метра;</li> <li>- открывать калитки и двери газорегуляторных пунктов, станций катодной и дренажной защиты, люки подземных колодцев, включать или отключать электроснабжение средств связи, освещения и систем телемеханики;</li> <li>- набрасывать, приставлять и привязывать к опорам и надземным газопроводам, ограждениям и зданиям газораспределительных сетей посторонние предметы, лестницы, влезать на них;</li> <li>- самовольно подключаться к газораспределительным сетям.</li> </ul>	
4	Водоохранная зона	Водный кодекс Российской Федерации

- использование сточных вод в целях регулирования плодородия почв;

- размещение кладбищ, скотомогильников, объектов размещения отходов производства и потребления, химических, взрывчатых, токсичных, отравляющих и ядовитых веществ, пунктов захоронения радиоактивных отходов, а также загрязнение территории загрязняющими веществами, предельно допустимые концентрации которых в водах водных объектов рыбохозяйственного значения не установлены;

- осуществление авиационных мер по борьбе с вредными организмами;

- движение и стоянка транспортных средств (кроме специальных транспортных средств), за исключением их движения по дорогам и стоянки на дорогах и в специально оборудованных местах, имеющих твердое покрытие;

- строительство и реконструкция автозаправочных станций, складов горюче-смазочных материалов (за исключением случаев, если автозаправочные станции, склады горюче-смазочных материалов размещены на территориях портов, инфраструктуры внутренних водных путей, в том числе баз (сооружений) для стоянки маломерных судов, объектов органов федеральной службы безопасности), станций технического обслуживания, используемых для технического осмотра и ремонта транспортных средств, осуществление мойки транспортных средств;

- хранение пестицидов и агрохимикатов (за исключением хранения агрохимикатов в специализированных хранилищах на территориях морских портов за пределами границ прибрежных защитных полос), применение пестицидов и агрохимикатов;

- сброс сточных, в том числе дренажных, вод;

- разведка и добыча общераспространенных полезных ископаемых (за исключением случаев, если разведка и добыча общераспространенных полезных ископаемых осуществляются пользователями недр, осуществляющими разведку и добычу иных видов полезных ископаемых, в границах предоставленных им в соответствии с законодательством Российской Федерации о недрах горных отводов и (или) геологических отводов на основании утвержденного технического проекта в соответствии со ст. 19.1 Закона Российской Федерации от 21 февраля 1992 года № 2395-1 «О

5	Прибрежная защитная полоса	<p>недрах»).</p> <p>В границах прибрежных защитных полос запрещается:</p> <ul style="list-style-type: none"> <li>- использование сточных вод в целях регулирования плодородия почв;</li> <li>- размещение кладбищ, скотомогильников, объектов размещения отходов производства и потребления, химических, взрывчатых, токсичных, отравляющих и ядовитых веществ, пунктов захоронения радиоактивных отходов, а также загрязнение территории загрязняющими веществами, предельно допустимые концентрации которых в водах водных объектов рыбохозяйственного значения не установлены;</li> <li>- осуществление авиационных мер по борьбе с вредными организмами;</li> <li>- движение и стоянка транспортных средств (кроме специальных транспортных средств), за исключением их движения по дорогам и стоянки на дорогах и в специально оборудованных местах, имеющих твердое покрытие;</li> <li>- строительство и реконструкция автозаправочных станций, складов горюче-смазочных материалов (за исключением случаев, если автозаправочные станции, склады горюче-смазочных материалов размещены на территориях портов, инфраструктуры внутренних водных путей, в том числе баз (сооружений) для стоянки маломерных судов, объектов органов федеральной службы безопасности), станций технического обслуживания, используемых для технического осмотра и ремонта транспортных средств, осуществление мойки транспортных средств;</li> <li>- хранение пестицидов и агрохимикатов (за исключением хранения агрохимикатов в специализированных хранилищах на территориях морских портов за пределами границ прибрежных защитных полос), применение пестицидов и агрохимикатов;</li> <li>- сброс сточных, в том числе дренажных, вод;</li> <li>- разведка и добыча общераспространенных полезных ископаемых (за исключением случаев, если разведка и добыча общераспространенных полезных ископаемых осуществляются пользователями недр, осуществляющими разведку и добычу иных видов полезных ископаемых, в границах предоставленных им в соответствии с законодательством Российской Федерации о недрах горных отводов и (или) геологических отводов на основании</li> </ul>	Водный кодекс Российской Федерации
---	----------------------------	-------------------------------------------------------------------------------------------------------------------------------------------------------------------------------------------------------------------------------------------------------------------------------------------------------------------------------------------------------------------------------------------------------------------------------------------------------------------------------------------------------------------------------------------------------------------------------------------------------------------------------------------------------------------------------------------------------------------------------------------------------------------------------------------------------------------------------------------------------------------------------------------------------------------------------------------------------------------------------------------------------------------------------------------------------------------------------------------------------------------------------------------------------------------------------------------------------------------------------------------------------------------------------------------------------------------------------------------------------------------------------------------------------------------------------------------------------------------------------------------------------------------------------------------------------------------------------------------------------------------------------------------------------------------------------------------------------------------------------------------------------------------------------------------------------------------------------------------------------------------------------------------------------------------------------------------------------------------------------------------------------------------------------------------------------------------------------------------------------------------------------------------------------------------------	------------------------------------

		<p>утвержденного технического проекта в соответствии со ст. 19.1 Закона Российской Федерации от 21 февраля 1992 года № 2395-1 «О недрах»);</p> <ul style="list-style-type: none"> <li>- распашка земель;</li> <li>- размещение отвалов размываемых грунтов;</li> <li>- выпас сельскохозяйственных животных и организация для них летних лагерей, ванн.</li> </ul>	
6	<p>Зоны санитарной охраны источников питьевого и хозяйственно-бытового водоснабжения, а также устанавливаемые в случаях, предусмотренных Водным кодексом Российской Федерации, в отношении подземных водных объектов зоны специальной охраны</p>	<p>В зоне санитарной охраны источников питьевого и хозяйственно-бытового водоснабжения запрещается сброс сточных, в том числе дренажных, вод.</p> <p>На территории зоны санитарной охраны подземных источников водоснабжения:</p> <p>1. В первом поясе не допускается:</p> <ul style="list-style-type: none"> <li>- посадка высокоствольных деревьев;</li> <li>- все виды строительства, не имеющие непосредственного отношения к эксплуатации, реконструкции и расширению водопроводных сооружений, в том числе прокладка трубопроводов различного назначения;</li> <li>- размещение жилых и хозяйственно-бытовых зданий;</li> <li>- проживание людей;</li> <li>- применение ядохимикатов и удобрений.</li> </ul> <p>2. Во втором поясе запрещено:</p> <ul style="list-style-type: none"> <li>- зачка отработанных вод в подземные горизонты, подземное складирование твердых отходов и разработка недр земли;</li> <li>- размещение кладбищ, скотомогильников, полей ассенизации, полей фильтрации, навозохранилищ, силосных траншей, животноводческих и птицеводческих предприятий и других объектов, обусловливающих опасность микробного загрязнения подземных вод;</li> <li>- применение удобрений и ядохимикатов;</li> <li>- рубка леса главного пользования и реконструкции;</li> <li>- размещение складов горюче-смазочных материалов, ядохимикатов и минеральных удобрений, накопителей промстоков, шламоохранилищ и других объектов, обусловливающих опасность химического загрязнения подземных вод.</li> </ul> <p>Бурение новых скважин и новое строительство, связанное с нарушением почвенного покрова, производится при обязательном</p>	<p>Водный кодекс Российской Федерации</p> <p>СанПиН 2.1.4.1110-02 «Зоны санитарной охраны источников водоснабжения и водопроводов питьевого назначения»</p>

	<p>согласовании с центром государственного санитарно-эпидемиологического надзора.</p> <p>3. В третьем поясе запрещено:</p> <ul style="list-style-type: none"> <li>- закачка отработанных вод в подземные горизонты, подземное складирование твёрдых отходов и разработка недр земли;</li> <li>- размещение складов горюче-смазочных материалов, ядохимикатов и минеральных удобрений, накопителей промстоков, шламохранилищ и других объектов, обуславливающих опасность химического загрязнения подземных вод. Размещение таких объектов допускается в пределах третьего пояса зоны санитарной охраны только при использовании защищённых подземных вод, при условии выполнения специальных мероприятий по защите водоносного горизонта от загрязнения при наличии санитарно-эпидемиологического заключения центра государственного санитарно-эпидемиологического надзора, выданного с учётом заключения органов геологического контроля.</li> <li>- Бурение новых скважин и новое строительство, связанное с нарушением почвенного покрова, производится при обязательном согласовании с центром государственного санитарно-эпидемиологического надзора.</li> </ul> <p>На территории зоны санитарной охраны поверхностных источников водоснабжения:</p> <p>1. В первом поясе не допускается:</p> <ul style="list-style-type: none"> <li>- посадка высокоствольных деревьев;</li> <li>- все виды строительства, не имеющие непосредственного отношения к эксплуатации, реконструкции и расширению водопроводных сооружений, в том числе прокладка трубопроводов различного назначения;</li> <li>- размещение жилых и хозяйственно-бытовых зданий;</li> <li>- проживание людей;</li> <li>- применение ядохимикатов и удобрений;</li> <li>- спуск любых сточных вод, в том числе сточных вод водного транспорта;</li> <li>- купание, стирка белья, водопой скота и другие виды водопользования, оказывающие влияние на качество воды.</li> </ul>	
--	-------------------------------------------------------------------------------------------------------------------------------------------------------------------------------------------------------------------------------------------------------------------------------------------------------------------------------------------------------------------------------------------------------------------------------------------------------------------------------------------------------------------------------------------------------------------------------------------------------------------------------------------------------------------------------------------------------------------------------------------------------------------------------------------------------------------------------------------------------------------------------------------------------------------------------------------------------------------------------------------------------------------------------------------------------------------------------------------------------------------------------------------------------------------------------------------------------------------------------------------------------------------------------------------------------------------------------------------------------------------------------------------------------------------------------------------------------------------------------------------------------------------------------------------------------------------------------------------------------------------------------------------------------------------------------------------------------------------------------------------------------------------------------------------------------------------------------------------------------------------------------------------------------------------------------------------------	--

2. Во втором поясе не допускается:

- рубка леса главного пользования и реконструкции, а также закрепление за лесозаготовительными предприятиями древесины на корню и лесосечного фонда долгосрочного пользования (допускается только рубки ухода и санитарные рубки леса);
  - расположение стойбищ и выпас скота, а также всякое другое использование водоема и земельных участков, лесных угодий в пределах прибрежной полосы шириной не менее 500 м, которое может привести к ухудшению качества или уменьшению количества воды источника водоснабжения;
  - отведение сточных вод в зоне водосбора источника водоснабжения, включая его притоки, не отвечающих гигиеническим требованиям к охране поверхностных вод;
  - размещение кладбищ, скотомогильников, полей ассенизации, полей фильтрации, навозохранилищ, силосных траншей, животноводческих и птицеводческих предприятий и других объектов, обусловливающих опасность микробного загрязнения подземных вод;
  - применение удобрений и ядохимикатов;
  - рубка леса главного пользования и реконструкции;
  - сброс промышленных, сельскохозяйственных, городских и ливневых сточных вод, содержание в которых химических веществ и микроорганизмов превышает установленные санитарными правилами гигиенические нормативы качества воды (с учетом Определения Верховного Суда Российской Федерации от 25.09.2014 № АПЛ14-393);
  - размещение складов горюче-смазочных материалов, ядохимикатов и минеральных удобрений, накопителей промстоков, шламохранилищ и других объектов, обусловливающих опасность химического загрязнения подземных вод.
- Регулирование отведения территории для нового строительства жилых, промышленных и сельскохозяйственных объектов, а также согласование изменений технологий действующих предприятий, связанных с повышением степени опасности загрязнения сточными водами источника водоснабжения производится при согласовании с центром государственного санитарно-эпидемиологического надзора.

Все работы, в том числе добыча песка, гравия, донноуглубительные, в пределах акватории зоны санитарной охраны допускаются по согласованию с центром государственного санитарно - эпидемиологического надзора лишь при обосновании гидрологическими расчетами отсутствия ухудшения качества воды в створе водозабора.

Использование химических методов борьбы с эвтрофикацией водоемов допускается при условии применения препаратов, имеющих положительное санитарно - эпидемиологическое заключение государственной санитарно - эпидемиологической службы Российской Федерации.

Использование источников водоснабжения в пределах второго пояса зоны санитарной охраны для купания, туризма, водного спорта и рыбной ловли допускается в установленных местах при условии соблюдения гигиенических требований к охране поверхностных вод, а также гигиенических требований к зонам рекреации водных объектов.

3. В третьем поясе не допускается отведение сточных вод в зоне водосбора источника водоснабжения, включая его притоки, не отвечающих гигиеническим требованиям к охране поверхностных вод.

Регулирование отведения территории для нового строительства жилых, промышленных и сельскохозяйственных объектов, а также согласование изменений технологий действующих предприятий, связанных с повышением степени опасности загрязнения сточными водами источника водоснабжения производится при согласовании с центром государственного санитарно-эпидемиологического надзора.

Все работы, в том числе добыча песка, гравия, донноуглубительные, в пределах акватории зоны санитарной охраны допускаются по согласованию с центром государственного санитарно - эпидемиологического надзора лишь при обосновании гидрологическими расчетами отсутствия ухудшения качества воды в створе водозабора.

Использование химических методов борьбы с эвтрофикацией водоемов допускается при условии применения препаратов, имеющих положительное санитарно - эпидемиологическое заключение государственной санитарно - эпидемиологической

7	<p>Охранная зона особо охраняемой природной территории (государственного природного заповедника, национального парка, природного парка, памятника природы)</p>	<p>службы Российской Федерации.</p> <p>В границах охранных зон запрещается деятельность, оказывающая негативное воздействие на природные комплексы особо охраняемых природных территорий.</p> <p>В границах охранных зон запрещается всякая деятельность, влекущая за собой нарушение сохранности памятников природы.</p> <p>Ограничения использования земельных участков в границах охранных зоны установлены постановлением правительства Воронежской области от 08.11.2019 № 1086 «О создании охранных зон отдельных особо охраняемых природных территорий областного значения»</p>	<p>Земельный кодекс Российской Федерации</p> <p>Федеральный закон от 14.03.1995 № 33-ФЗ «Об особо охраняемых природных территориях»</p>
8	<p>Санитарно-защитная зона</p>	<p>В границах санитарно-защитной зоны не допускается использование земельных участков в целях:</p> <ul style="list-style-type: none"> <li>- размещения жилой застройки, объектов образовательного и медицинского назначения, спортивных сооружений открытого типа, организаций отдыха детей и их оздоровления, зон рекреационного назначения и для ведения садоводства;</li> <li>- размещения объектов для производства и хранения лекарственных средств, объектов пищевых отраслей промышленности, оптовых складов продовольственного сырья и пищевой продукции, комплексов водопроводных сооружений для подготовки и хранения питьевой воды, использования земельных участков в целях производства, хранения и переработки сельскохозяйственной продукции, предназначенной для дальнейшего использования в качестве пищевой продукции, если химическое, физическое и (или) биологическое воздействие объекта, в отношении которого установлена санитарно-защитная зона, приведет к нарушению качества и безопасности таких средств, сырья, воды и продукции в соответствии с установленными требованиями.</li> </ul>	<p>Постановление Правительства Российской Федерации от 03.03.2018 № 222 «Об утверждении Правил установления санитарно-защитных зон и использования земельных участков, расположенных в границах санитарно-защитных зон»</p>
9	<p>Охранная зона пунктов государственной геодезической сети, государственной нивелирной сети и</p>	<p>В пределах границ охранных зон пунктов запрещается использование земельных участков для осуществления видов деятельности, приводящих к повреждению или уничтожению наружных опознавательных знаков пунктов, нарушению неизменности местоположения их центров, уничтожению,</p>	<p>Постановление Правительства Российской Федерации от 21.08.2019 № 1080 «Об охранных зонах пунктов государственной геодезической сети, государственной</p>

	государственной гравиметрической сети	перемещению, засыпке или повреждению составных частей пунктов. Также на земельных участках в границах охранных зон пунктов запрещается проведение работ, размещение объектов и предметов, которые могут препятствовать доступу к пунктам.	нивелирной сети и государственной гравиметрической сети»
--	---------------------------------------	-------------------------------------------------------------------------------------------------------------------------------------------------------------------------------------------------------------------------------------------	----------------------------------------------------------

Приложение № 1  
к правилам землепользования и застройки  
Марковского сельского поселения  
Каменского муниципального района  
Воронежской области

СВЕДЕНИЯ О ГРАНИЦАХ ТЕРРИТОРИАЛЬНЫХ ЗОН,  
СОДЕРЖАЩИЕ ГРАФИЧЕСКОЕ ОПИСАНИЕ МЕСТОПОЛОЖЕНИЯ  
ГРАНИЦ ТЕРРИТОРИАЛЬНЫХ ЗОН, ПЕРЕЧЕНЬ КООРДИНАТ  
ХАРАКТЕРНЫХ ТОЧЕК ГРАНИЦ ТЕРРИТОРИАЛЬНЫХ ЗОН  
СЕЛА МАРКИ

## ОПИСАНИЕ МЕСТОПОЛОЖЕНИЯ ГРАНИЦ

Зона застройки индивидуальными жилыми домами села Марки – Ж1/1

---

(наименование объекта, местоположение границ которого описано  
(далее - объект)

## Раздел 1

Сведения об объекте		
№ п/п	Характеристики объекта	Описание характеристик
1	2	3
1	Местоположение объекта	Воронежская область, Каменский муниципальный район, Марковское сельское поселение, село Марки
2	Площадь объекта $\pm$ величина погрешности определения площади ( $P \pm \text{Дельта } P$ )	3273422 +/- 6332 м <sup>2</sup>
3	Иные характеристики объекта	-

## Раздел 2

Сведения о местоположении границ объекта					
1. Система координат: МСК - 36, зона 1					
2. Сведения о характерных точках границ объекта					
Обозначение характерных точек границ	Координаты, м		Метод определения координат характерной точки	Средняя квадратическая погрешность положения характерной точки (Mt), м	Описание обозначения точки на местности (при наличии)
	X	Y			
1	2	3	4	5	6
1	416586.70	1331929.69	Аналитический	0.20	-
2	416535.63	1332017.45	Картометрический	1.00	-
3	416426.67	1332182.33	Картометрический	1.00	-
4	416360.72	1332261.94	Картометрический	1.00	-
5	416250.11	1332361.57	Картометрический	1.00	-
6	416243.92	1332370.75	Картометрический	1.00	-
7	416243.79	1332370.94	Картометрический	1.00	-
8	416211.73	1332409.49	Картометрический	1.00	-
9	416171.83	1332471.84	Картометрический	1.00	-
10	416135.49	1332548.55	Картометрический	1.00	-
11	416116.61	1332566.69	Аналитический	0.30	-
12	416129.81	1332517.84	Картометрический	1.00	-
13	416137.83	1332473.23	Картометрический	1.00	-
14	416142.50	1332447.07	Картометрический	1.00	-
15	416131.99	1332377.32	Картометрический	1.00	-
16	416298.55	1332162.69	Картометрический	1.00	-
17	416375.12	1331884.39	Картометрический	1.00	-
18	416399.36	1331893.48	Аналитический	0.30	-
19	416424.21	1331853.86	Аналитический	0.30	-
1	416586.70	1331929.69	Аналитический	0.20	-
20	416106.32	1334229.64	Картометрический	1.00	-
21	416109.54	1334251.48	Картометрический	1.00	-
22	416109.63	1334258.96	Картометрический	1.00	-
23	415957.82	1334353.56	Картометрический	1.00	-
24	415948.38	1334346.30	Картометрический	1.00	-
25	415942.18	1334323.25	Картометрический	1.00	-
26	415907.83	1334201.90	Картометрический	1.00	-
27	415886.75	1334136.76	Аналитический	0.30	-
28	416000.66	1334106.11	Картометрический	1.00	-
29	416003.37	1334127.42	Картометрический	1.00	-
30	416005.40	1334143.80	Аналитический	0.10	-
31	416019.64	1334209.48	Аналитический	0.10	-
32	416069.51	1334202.60	Аналитический	0.10	-
33	416071.54	1334213.46	Аналитический	0.10	-

1	2	3	4	5	6
34	416072.24	1334233.44	Аналитический	0.10	-
35	416087.36	1334231.60	Картометрический	1.00	-
20	416106.32	1334229.64	Картометрический	1.00	-
36	415917.89	1334129.96	Аналитический	0.10	-
37	415917.89	1334130.96	Аналитический	0.10	-
38	415916.89	1334130.96	Аналитический	0.10	-
39	415916.89	1334129.96	Аналитический	0.10	-
36	415917.89	1334129.96	Аналитический	0.10	-
40	415981.37	1334120.51	Аналитический	0.10	-
41	415981.20	1334121.50	Аналитический	0.10	-
42	415975.32	1334120.48	Аналитический	0.10	-
43	415975.49	1334119.49	Аналитический	0.10	-
40	415981.37	1334120.51	Аналитический	0.10	-
44	415984.41	1334177.95	Аналитический	0.10	-
45	415984.41	1334178.95	Аналитический	0.10	-
46	415983.41	1334178.95	Аналитический	0.10	-
47	415983.41	1334177.95	Аналитический	0.10	-
44	415984.41	1334177.95	Аналитический	0.10	-
48	415992.66	1334236.07	Аналитический	0.10	-
49	415992.66	1334237.07	Аналитический	0.10	-
50	415991.66	1334237.07	Аналитический	0.10	-
51	415991.66	1334236.07	Аналитический	0.10	-
48	415992.66	1334236.07	Аналитический	0.10	-
52	416000.19	1334293.71	Аналитический	0.10	-
53	416000.19	1334294.71	Аналитический	0.10	-
54	415999.19	1334294.71	Аналитический	0.10	-
55	415999.19	1334293.71	Аналитический	0.10	-
52	416000.19	1334293.71	Аналитический	0.10	-
56	416103.45	1332386.38	Картометрический	1.00	-
57	416113.79	1332447.00	Картометрический	1.00	-
58	416114.27	1332458.62	Картометрический	1.00	-
59	416105.58	1332516.42	Картометрический	1.00	-
60	416087.77	1332585.56	Аналитический	0.30	-
61	416067.87	1332641.01	Аналитический	0.30	-
62	416064.39	1332663.62	Аналитический	0.30	-
63	416039.01	1332733.84	Аналитический	0.30	-
64	416028.60	1332742.14	Аналитический	0.30	-
65	416023.07	1332754.52	Аналитический	0.30	-
66	416031.26	1332762.01	Аналитический	0.30	-
67	415998.30	1332861.59	Аналитический	0.30	-
68	415943.35	1333027.70	Аналитический	0.30	-
69	415928.58	1333089.13	Аналитический	0.30	-

1	2	3	4	5	6
70	415922.39	1333139.11	Аналитический	0.30	-
71	415910.40	1333193.09	Картометрический	1.00	-
72	415895.30	1333283.34	Картометрический	1.00	-
73	415882.51	1333355.78	Картометрический	1.00	-
74	415872.05	1333428.22	Картометрический	1.00	-
75	415853.46	1333532.42	Картометрический	1.00	-
76	415835.25	1333627.71	Картометрический	1.00	-
77	415807.28	1333737.71	Картометрический	1.00	-
78	415804.81	1333746.39	Картометрический	1.00	-
79	415798.07	1333789.05	Картометрический	1.00	-
80	415793.22	1333807.41	Картометрический	1.00	-
81	415790.80	1333816.88	Картометрический	1.00	-
82	415778.12	1333872.91	Картометрический	1.00	-
83	415773.28	1333911.46	Картометрический	1.00	-
84	415764.56	1334034.25	Картометрический	1.00	-
85	415760.88	1334101.27	Картометрический	1.00	-
86	415661.33	1334103.78	Картометрический	1.00	-
87	415659.75	1334136.90	Картометрический	1.00	-
88	415661.30	1334196.32	Картометрический	1.00	-
89	415661.45	1334202.18	Картометрический	1.00	-
90	415661.42	1334203.82	Картометрический	1.00	-
91	415610.07	1334213.96	Картометрический	1.00	-
92	415512.19	1334230.84	Картометрический	1.00	-
93	415515.29	1334241.69	Картометрический	1.00	-
94	415535.43	1334256.41	Картометрический	1.00	-
95	415550.15	1334269.58	Картометрический	1.00	-
96	415564.87	1334285.46	Картометрический	1.00	-
97	415614.13	1334266.71	Картометрический	1.00	-
98	415619.66	1334263.90	Картометрический	1.00	-
99	415765.57	1334239.42	Картометрический	1.00	-
100	415775.21	1334239.37	Картометрический	1.00	-
101	415795.96	1334234.92	Картометрический	1.00	-
102	415808.10	1334232.96	Картометрический	1.00	-
103	415808.53	1334234.84	Картометрический	1.00	-
104	415811.80	1334248.06	Картометрический	1.00	-
105	415822.57	1334247.55	Картометрический	1.00	-
106	415835.84	1334249.63	Картометрический	1.00	-
107	415840.87	1334274.81	Картометрический	1.00	-
108	415827.90	1334278.10	Картометрический	1.00	-
109	415806.78	1334283.42	Картометрический	1.00	-
110	415797.26	1334301.16	Картометрический	1.00	-
111	415806.76	1334323.54	Картометрический	1.00	-
112	415793.99	1334327.17	Картометрический	1.00	-
113	415770.21	1334332.65	Картометрический	1.00	-
114	415756.81	1334337.75	Картометрический	1.00	-
115	415759.91	1334354.80	Картометрический	1.00	-
116	415747.29	1334377.87	Аналитический	0.10	-
117	415736.28	1334381.83	Аналитический	0.10	-

1	2	3	4	5	6
118	415733.88	1334393.13	Аналитический	0.10	-
119	415618.42	1334430.81	Аналитический	0.10	-
120	415613.14	1334422.61	Аналитический	0.10	-
121	415601.43	1334426.43	Аналитический	0.10	-
122	415602.66	1334434.39	Аналитический	0.10	-
123	415599.00	1334438.16	Аналитический	0.10	-
124	415522.98	1334462.50	Картометрический	1.00	-
125	415467.79	1334478.04	Картометрический	1.00	-
126	415462.22	1334459.09	Картометрический	1.00	-
127	415461.01	1334376.20	Картометрический	1.00	-
128	415460.77	1334359.62	Картометрический	1.00	-
129	415479.10	1334249.73	Картометрический	1.00	-
130	415468.10	1334235.19	Картометрический	1.00	-
131	415388.30	1334261.63	Картометрический	1.00	-
132	415381.26	1334204.11	Картометрический	1.00	-
133	415419.83	1334187.56	Картометрический	1.00	-
134	415415.66	1334160.20	Картометрический	1.00	-
135	415414.56	1334026.90	Картометрический	1.00	-
136	415443.14	1333967.16	Картометрический	1.00	-
137	415553.83	1333988.16	Картометрический	1.00	-
138	415580.34	1333826.34	Картометрический	1.00	-
139	415586.38	1333803.52	Картометрический	1.00	-
140	415697.16	1333521.38	Картометрический	1.00	-
141	415660.36	1333347.06	Картометрический	1.00	-
142	415634.21	1333206.64	Картометрический	1.00	-
143	415554.91	1333101.38	Картометрический	1.00	-
144	415527.61	1333098.25	Картометрический	1.00	-
145	415529.37	1333047.51	Картометрический	1.00	-
146	415478.30	1332960.67	Картометрический	1.00	-
147	415476.94	1332941.30	Картометрический	1.00	-
148	415486.24	1332836.71	Картометрический	1.00	-
149	415499.79	1332730.57	Картометрический	1.00	-
150	415406.00	1332721.98	Картометрический	1.00	-
151	415428.55	1332648.70	Картометрический	1.00	-
152	415474.04	1332621.28	Картометрический	1.00	-
153	415561.98	1332566.49	Картометрический	1.00	-
154	415580.13	1332560.47	Картометрический	1.00	-
155	415601.83	1332547.93	Картометрический	1.00	-
156	415624.61	1332542.56	Картометрический	1.00	-
157	415665.59	1332529.91	Картометрический	1.00	-
158	415685.21	1332514.07	Картометрический	1.00	-
159	415752.92	1332492.95	Картометрический	1.00	-
160	415776.32	1332486.95	Картометрический	1.00	-
161	415824.41	1332473.74	Картометрический	1.00	-
162	415840.48	1332464.54	Картометрический	1.00	-
163	415867.81	1332456.34	Картометрический	1.00	-
164	415880.56	1332449.94	Аналитический	0.10	-
165	415889.93	1332450.16	Аналитический	0.10	-

1	2	3	4	5	6
166	415940.73	1332437.78	Картометрический	1.00	-
167	415976.03	1332430.89	Картометрический	1.00	-
56	416103.45	1332386.38	Картометрический	1.00	-
168	416044.82	1334722.80	Картометрический	1.00	-
169	416036.69	1334770.44	Картометрический	1.00	-
170	416002.60	1334826.22	Картометрический	1.00	-
171	415907.44	1334862.12	Аналитический	0.10	-
172	415891.68	1334848.04	Аналитический	0.10	-
173	415866.30	1334818.32	Аналитический	0.10	-
174	415851.20	1334795.83	Аналитический	0.10	-
175	415841.58	1334779.28	Аналитический	0.10	-
176	415827.11	1334755.32	Аналитический	0.10	-
177	415815.37	1334736.25	Аналитический	0.10	-
178	415705.26	1334579.75	Аналитический	0.10	-
179	415666.78	1334514.62	Аналитический	0.10	-
180	415652.30	1334487.02	Аналитический	0.10	-
181	415644.04	1334472.68	Аналитический	0.10	-
182	415631.78	1334450.65	Аналитический	0.10	-
183	415633.48	1334447.08	Аналитический	0.10	-
184	415632.78	1334445.51	Аналитический	0.10	-
185	415638.29	1334442.90	Аналитический	0.10	-
186	415639.47	1334445.54	Аналитический	0.10	-
187	415740.50	1334408.52	Аналитический	0.10	-
188	415801.52	1334385.00	Аналитический	0.10	-
189	415828.40	1334381.54	Аналитический	0.10	-
190	415929.92	1334366.12	Аналитический	0.10	-
191	415931.75	1334366.10	Аналитический	0.10	-
192	415947.35	1334368.82	Аналитический	0.10	-
193	415948.35	1334368.82	Аналитический	0.10	-
194	415953.21	1334368.67	Картометрический	1.00	-
195	415963.86	1334400.90	Картометрический	1.00	-
196	416000.66	1334576.76	Картометрический	1.00	-
168	416044.82	1334722.80	Картометрический	1.00	-
197	416141.95	1335111.26	Аналитический	0.10	-
198	416140.51	1335120.24	Картометрический	1.00	-
199	416111.39	1335161.03	Картометрический	1.00	-
200	415961.01	1335133.26	Картометрический	1.00	-
201	415931.79	1335116.90	Картометрический	1.00	-
202	415789.23	1334989.69	Картометрический	1.00	-
203	415693.76	1334923.26	Картометрический	1.00	-
204	415604.90	1334849.89	Картометрический	1.00	-
205	415572.45	1334829.41	Картометрический	1.00	-
206	415530.51	1334796.19	Картометрический	1.00	-
207	415569.86	1334760.86	Картометрический	1.00	-
208	415553.80	1334724.79	Картометрический	1.00	-
209	415526.47	1334714.41	Картометрический	1.00	-

1	2	3	4	5	6
210	415495.34	1334611.73	Картометрический	1.00	-
211	415495.62	1334549.85	Картометрический	1.00	-
212	415510.26	1334524.08	Картометрический	1.00	-
213	415499.41	1334493.82	Картометрический	1.00	-
214	415475.08	1334502.86	Картометрический	1.00	-
215	415473.33	1334496.92	Картометрический	1.00	-
216	415528.83	1334481.11	Картометрический	1.00	-
217	415604.23	1334455.13	Аналитический	0.10	-
218	415611.55	1334454.65	Аналитический	0.10	-
219	415646.86	1334510.09	Аналитический	0.10	-
220	415653.92	1334532.04	Аналитический	0.10	-
221	415664.28	1334547.73	Аналитический	0.10	-
222	415686.98	1334586.73	Аналитический	0.10	-
223	415720.44	1334630.34	Аналитический	0.10	-
224	415735.42	1334654.63	Аналитический	0.10	-
225	415834.52	1334802.29	Аналитический	0.10	-
226	415859.94	1334838.60	Аналитический	0.10	-
227	415877.39	1334860.76	Аналитический	0.10	-
228	416003.13	1334972.26	Аналитический	0.10	-
229	416009.45	1334978.29	Аналитический	0.10	-
230	416059.63	1335025.58	Аналитический	0.10	-
197	416141.95	1335111.26	Аналитический	0.10	-
231	415142.69	1331316.86	Картометрический	1.00	-
232	415152.79	1331366.90	Картометрический	1.00	-
233	415162.53	1331401.54	Картометрический	1.00	-
234	415258.47	1331841.17	Картометрический	1.00	-
235	415402.76	1332409.64	Картометрический	1.00	-
236	415384.36	1332501.64	Картометрический	1.00	-
237	415360.15	1332586.86	Картометрический	1.00	-
238	415249.46	1332598.68	Картометрический	1.00	-
239	415117.70	1331823.31	Картометрический	1.00	-
240	415020.12	1331810.06	Картометрический	1.00	-
241	414975.21	1331601.25	Картометрический	1.00	-
242	414895.39	1331362.83	Картометрический	1.00	-
231	415142.69	1331316.86	Картометрический	1.00	-
243	415103.61	1333305.85	Картометрический	1.00	-
244	415139.98	1333301.17	Картометрический	1.00	-
245	415164.07	1333298.88	Картометрический	1.00	-
246	415176.03	1333295.93	Картометрический	1.00	-
247	415212.76	1333300.39	Картометрический	1.00	-
248	415257.69	1333334.09	Картометрический	1.00	-
249	415268.45	1333402.14	Картометрический	1.00	-
250	415305.40	1333424.31	Картометрический	1.00	-
251	415346.41	1333423.51	Картометрический	1.00	-
252	415382.89	1333434.90	Картометрический	1.00	-
253	415415.35	1333559.15	Картометрический	1.00	-

1	2	3	4	5	6
254	415485.24	1333559.46	Картометрический	1.00	-
255	415482.10	1333579.41	Картометрический	1.00	-
256	415436.13	1333619.71	Картометрический	1.00	-
257	415426.74	1333660.79	Картометрический	1.00	-
258	415432.78	1333704.02	Картометрический	1.00	-
259	415453.66	1333736.14	Картометрический	1.00	-
260	415474.19	1333757.36	Картометрический	1.00	-
261	415477.23	1333764.88	Картометрический	1.00	-
262	415439.62	1333863.79	Картометрический	1.00	-
263	415408.43	1333897.50	Картометрический	1.00	-
264	415408.43	1333905.50	Картометрический	1.00	-
265	415382.22	1334016.91	Аналитический	0.10	-
266	415379.91	1334043.70	Аналитический	0.10	-
267	415354.93	1334086.48	Картометрический	1.00	-
268	415353.30	1334135.00	Картометрический	1.00	-
269	415272.63	1334126.71	Картометрический	1.00	-
270	415274.93	1334178.93	Картометрический	1.00	-
271	415298.17	1334224.45	Картометрический	1.00	-
272	415270.09	1334252.53	Картометрический	1.00	-
273	415271.05	1334302.89	Картометрический	1.00	-
274	415296.54	1334342.70	Картометрический	1.00	-
275	415320.50	1334401.84	Картометрический	1.00	-
276	415317.97	1334409.80	Картометрический	1.00	-
277	415313.01	1334488.67	Картометрический	1.00	-
278	415305.73	1334520.05	Картометрический	1.00	-
279	415286.95	1334524.55	Картометрический	1.00	-
280	415203.67	1334537.57	Картометрический	1.00	-
281	415171.52	1334547.88	Картометрический	1.00	-
282	415166.52	1334546.93	Картометрический	1.00	-
283	415160.64	1334527.14	Картометрический	1.00	-
284	415141.93	1334531.66	Картометрический	1.00	-
285	415133.54	1334413.29	Картометрический	1.00	-
286	415093.83	1334302.12	Картометрический	1.00	-
287	414818.65	1334389.54	Картометрический	1.00	-
288	414802.92	1334397.60	Картометрический	1.00	-
289	414787.66	1334484.90	Картометрический	1.00	-
290	414592.40	1334353.12	Картометрический	1.00	-
291	414581.50	1334340.40	Картометрический	1.00	-
292	414550.61	1334344.69	Картометрический	1.00	-
293	414321.91	1334303.00	Картометрический	1.00	-
294	414205.66	1334205.53	Картометрический	1.00	-
295	414164.99	1334173.98	Картометрический	1.00	-
296	414153.76	1334164.07	Картометрический	1.00	-
297	414074.27	1334093.03	Картометрический	1.00	-
298	413996.99	1334044.82	Картометрический	1.00	-
299	413934.31	1334028.81	Картометрический	1.00	-
300	413906.75	1333958.10	Картометрический	1.00	-
301	413851.89	1333874.37	Картометрический	1.00	-

1	2	3	4	5	6
302	413835.07	1333855.15	Аналитический	0.30	-
303	413795.71	1333810.18	Аналитический	0.30	-
304	413718.42	1333781.18	Аналитический	0.30	-
305	413624.27	1333737.41	Аналитический	0.30	-
306	413554.82	1333715.37	Аналитический	0.30	-
307	413438.21	1333703.25	Аналитический	0.30	-
308	413510.57	1333682.01	Аналитический	0.30	-
309	413620.18	1333670.48	Аналитический	0.30	-
310	413677.81	1333692.66	Аналитический	0.30	-
311	413732.78	1333703.00	Аналитический	0.30	-
312	413779.07	1333689.71	Аналитический	0.30	-
313	413845.30	1333647.35	Аналитический	0.30	-
314	413884.03	1333638.40	Аналитический	0.30	-
315	413960.83	1333638.33	Картометрический	1.00	-
316	414001.39	1333667.34	Аналитический	0.10	-
317	414025.48	1333684.91	Аналитический	0.10	-
318	414272.23	1333870.76	Картометрический	1.00	-
319	414310.84	1333853.59	Картометрический	1.00	-
320	414389.61	1333855.99	Картометрический	1.00	-
321	414579.65	1333876.15	Картометрический	1.00	-
322	414611.13	1333766.85	Картометрический	1.00	-
323	414717.12	1333792.54	Картометрический	1.00	-
324	414757.79	1333898.09	Картометрический	1.00	-
325	414925.33	1333816.75	Картометрический	1.00	-
326	414922.15	1333788.49	Картометрический	1.00	-
327	414890.61	1333700.34	Картометрический	1.00	-
328	414884.66	1333632.75	Картометрический	1.00	-
329	414849.79	1333623.06	Картометрический	1.00	-
330	414822.85	1333495.31	Картометрический	1.00	-
331	414883.51	1333456.79	Картометрический	1.00	-
332	415079.89	1333374.78	Картометрический	1.00	-
333	415097.47	1333357.62	Картометрический	1.00	-
243	415103.61	1333305.85	Картометрический	1.00	-
334	415170.54	1334574.53	Картометрический	1.00	-
335	415177.36	1334567.14	Картометрический	1.00	-
336	415207.85	1334556.64	Картометрический	1.00	-
337	415290.70	1334542.35	Картометрический	1.00	-
338	415309.17	1334537.55	Картометрический	1.00	-
339	415315.95	1334572.81	Картометрический	1.00	-
340	415328.19	1334642.61	Картометрический	1.00	-
341	415362.82	1334733.51	Картометрический	1.00	-
342	415363.22	1334785.41	Картометрический	1.00	-
343	415362.42	1334802.13	Картометрический	1.00	-
344	415337.83	1334802.75	Картометрический	1.00	-
345	415343.36	1334977.32	Картометрический	1.00	-
346	415378.07	1335028.85	Картометрический	1.00	-
347	415375.88	1335123.05	Картометрический	1.00	-

1	2	3	4	5	6
348	415401.41	1335129.24	Картометрический	1.00	-
349	415431.72	1335085.31	Картометрический	1.00	-
350	415458.92	1335090.61	Картометрический	1.00	-
351	415510.64	1335168.23	Картометрический	1.00	-
352	415546.73	1335303.00	Картометрический	1.00	-
353	415567.89	1335524.57	Картометрический	1.00	-
354	415611.25	1335532.89	Картометрический	1.00	-
355	415654.32	1335565.79	Картометрический	1.00	-
356	415634.73	1335600.15	Картометрический	1.00	-
357	415638.12	1335671.27	Картометрический	1.00	-
358	415584.81	1335708.95	Картометрический	1.00	-
359	415593.20	1335742.66	Картометрический	1.00	-
360	415545.84	1335781.05	Картометрический	1.00	-
361	415557.16	1335831.65	Картометрический	1.00	-
362	415505.43	1335864.21	Картометрический	1.00	-
363	415518.39	1335875.77	Картометрический	1.00	-
364	415570.91	1335877.94	Картометрический	1.00	-
365	415617.01	1335931.96	Картометрический	1.00	-
366	415606.63	1336106.80	Картометрический	1.00	-
367	415591.45	1336183.44	Картометрический	1.00	-
368	415600.55	1336211.20	Картометрический	1.00	-
369	415590.83	1336230.07	Картометрический	1.00	-
370	415579.05	1336417.66	Картометрический	1.00	-
371	415608.86	1336462.73	Картометрический	1.00	-
372	415581.24	1336513.38	Картометрический	1.00	-
373	415563.52	1336538.97	Картометрический	1.00	-
374	415513.92	1336558.79	Картометрический	1.00	-
375	415492.82	1336664.86	Картометрический	1.00	-
376	415511.22	1336702.63	Картометрический	1.00	-
377	415490.75	1336905.49	Картометрический	1.00	-
378	415486.04	1336961.20	Картометрический	1.00	-
379	415623.05	1337000.96	Картометрический	1.00	-
380	415596.21	1337107.00	Картометрический	1.00	-
381	415521.24	1337122.30	Картометрический	1.00	-
382	415516.74	1337207.35	Картометрический	1.00	-
383	415466.36	1337224.63	Картометрический	1.00	-
384	415414.00	1337266.53	Картометрический	1.00	-
385	415352.11	1337335.78	Картометрический	1.00	-
386	415332.43	1337400.65	Картометрический	1.00	-
387	415312.29	1337445.19	Картометрический	1.00	-
388	415220.42	1337535.48	Картометрический	1.00	-
389	415092.83	1337655.41	Картометрический	1.00	-
390	415052.72	1337641.10	Картометрический	1.00	-
391	415030.88	1337662.60	Картометрический	1.00	-
392	414948.81	1337615.45	Картометрический	1.00	-
393	415077.89	1337399.05	Картометрический	1.00	-
394	415116.41	1337329.62	Картометрический	1.00	-
395	415126.32	1337300.95	Картометрический	1.00	-

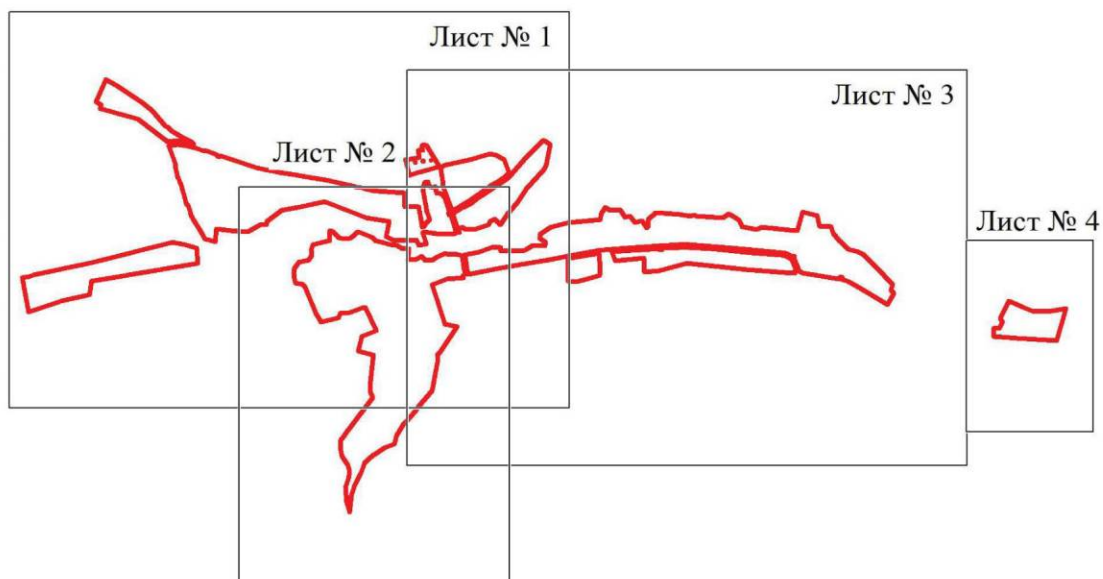
1	2	3	4	5	6
396	415131.85	1337292.43	Картометрический	1.00	-
397	415148.60	1337286.31	Картометрический	1.00	-
398	415148.90	1337270.20	Картометрический	1.00	-
399	415136.63	1337266.22	Картометрический	1.00	-
400	415132.94	1337262.41	Картометрический	1.00	-
401	415169.50	1337054.28	Картометрический	1.00	-
402	415178.76	1337005.50	Картометрический	1.00	-
403	415184.86	1336988.17	Картометрический	1.00	-
404	415195.72	1336974.66	Картометрический	1.00	-
405	415220.19	1336964.41	Картометрический	1.00	-
406	415280.37	1336940.66	Картометрический	1.00	-
407	415297.81	1336940.01	Картометрический	1.00	-
408	415301.20	1336931.84	Картометрический	1.00	-
409	415297.27	1336925.43	Картометрический	1.00	-
410	415308.61	1336905.79	Картометрический	1.00	-
411	415321.62	1336879.48	Картометрический	1.00	-
412	415325.96	1336847.36	Картометрический	1.00	-
413	415346.25	1336632.14	Картометрический	1.00	-
414	415371.96	1336336.65	Картометрический	1.00	-
415	415382.47	1336179.00	Картометрический	1.00	-
416	415384.66	1336130.60	Картометрический	1.00	-
417	415382.61	1336096.56	Картометрический	1.00	-
418	415374.87	1335958.18	Картометрический	1.00	-
419	415351.69	1335608.73	Картометрический	1.00	-
420	415347.32	1335558.53	Картометрический	1.00	-
421	415341.84	1335512.83	Картометрический	1.00	-
422	415299.79	1335284.64	Картометрический	1.00	-
423	415270.48	1335133.56	Картометрический	1.00	-
424	415238.82	1334951.93	Картометрический	1.00	-
425	415209.31	1334785.71	Картометрический	1.00	-
426	415184.15	1334654.11	Картометрический	1.00	-
334	415170.54	1334574.53	Картометрический	1.00	-
427	415281.12	1335288.17	Картометрический	1.00	-
428	415323.05	1335515.69	Картометрический	1.00	-
429	415264.66	1335522.32	Картометрический	1.00	-
430	415241.42	1335524.65	Картометрический	1.00	-
431	415160.85	1335522.32	Картометрический	1.00	-
432	415127.15	1335403.40	Картометрический	1.00	-
433	415112.04	1335346.40	Картометрический	1.00	-
434	415118.51	1335294.76	Картометрический	1.00	-
435	415198.61	1335293.90	Картометрический	1.00	-
427	415281.12	1335288.17	Картометрический	1.00	-
436	415332.75	1335610.18	Картометрический	1.00	-
437	415355.45	1335957.61	Картометрический	1.00	-
438	415345.18	1335962.22	Картометрический	1.00	-
439	415345.59	1335976.11	Картометрический	1.00	-

1	2	3	4	5	6
440	415357.25	1335979.52	Картометрический	1.00	-
441	415363.86	1336103.02	Картометрический	1.00	-
442	415365.64	1336130.78	Картометрический	1.00	-
443	415363.50	1336177.94	Картометрический	1.00	-
444	415353.02	1336335.20	Картометрический	1.00	-
445	415327.33	1336630.43	Картометрический	1.00	-
446	415307.08	1336845.23	Картометрический	1.00	-
447	415303.33	1336873.88	Картометрический	1.00	-
448	415291.85	1336896.84	Картометрический	1.00	-
449	415280.93	1336916.03	Картометрический	1.00	-
450	415270.81	1336924.12	Картометрический	1.00	-
451	415213.04	1336946.80	Картометрический	1.00	-
452	415189.91	1336956.07	Картометрический	1.00	-
453	415190.46	1336941.55	Картометрический	1.00	-
454	415178.09	1336942.40	Картометрический	1.00	-
455	415182.87	1336871.67	Картометрический	1.00	-
456	415201.31	1336590.88	Картометрический	1.00	-
457	415247.22	1336156.70	Картометрический	1.00	-
458	415195.98	1335951.93	Картометрический	1.00	-
459	415183.66	1335849.06	Картометрический	1.00	-
460	415285.58	1335842.67	Картометрический	1.00	-
461	415265.44	1335638.19	Картометрический	1.00	-
436	415332.75	1335610.18	Картометрический	1.00	-
462	414972.80	1338501.03	Картометрический	1.00	-
463	414926.35	1338606.04	Картометрический	1.00	-
464	414903.93	1338673.57	Картометрический	1.00	-
465	414898.60	1338784.71	Картометрический	1.00	-
466	414919.98	1338918.18	Картометрический	1.00	-
467	414684.30	1338848.48	Картометрический	1.00	-
468	414702.63	1338560.18	Картометрический	1.00	-
469	414714.30	1338390.98	Картометрический	1.00	-
470	414774.91	1338394.05	Картометрический	1.00	-
471	414773.15	1338432.23	Картометрический	1.00	-
472	414821.04	1338454.13	Картометрический	1.00	-
473	414848.64	1338436.62	Картометрический	1.00	-
462	414972.80	1338501.03	Картометрический	1.00	-
3. Сведения о характерных точках части (частей) границы объекта					
Обозначение характерных точек части границы	Координаты, м		Метод определения координат характерной точки	Средняя квадратическая погрешность положения характерной точки (Mт), м	Описание обозначения точки на местности (при наличии)
	X	Y			
1	2	3	4	5	6
Часть №					
-	-	-	-	-	-






## План границ объекта

Схема расположения листов плана границ объекта




Масштаб 1:50000

Используемые условные знаки и обозначения:

	границы территориальной зоны
	границы муниципального образования
	область и номер листа плана границ объекта

Руководитель БУВО «Нормативно-проектный центр»

Подпись  Ю.В.Шалыгина Дата « 08 » декабря 2021 г.

Место для оттиска печати (при наличии) лица, составившего описание местоположения границ объекта



План границ общества

Лист № 1



Используемые условные знаки и обозначения:

— границы территориальной зоны



• — характерные точки границ территориальной зоны


Руководитель АУИФ «Нормативно-проектный центр»  
 Подпись: Ю.В. Шапалова Дата: 08 декабря 2021 г.  
 Место для отбора печатной (подписной) даты, составившего описание местоположения границ объекта



Масштаб 1:5000

Используемые условные знаки и обозначения:

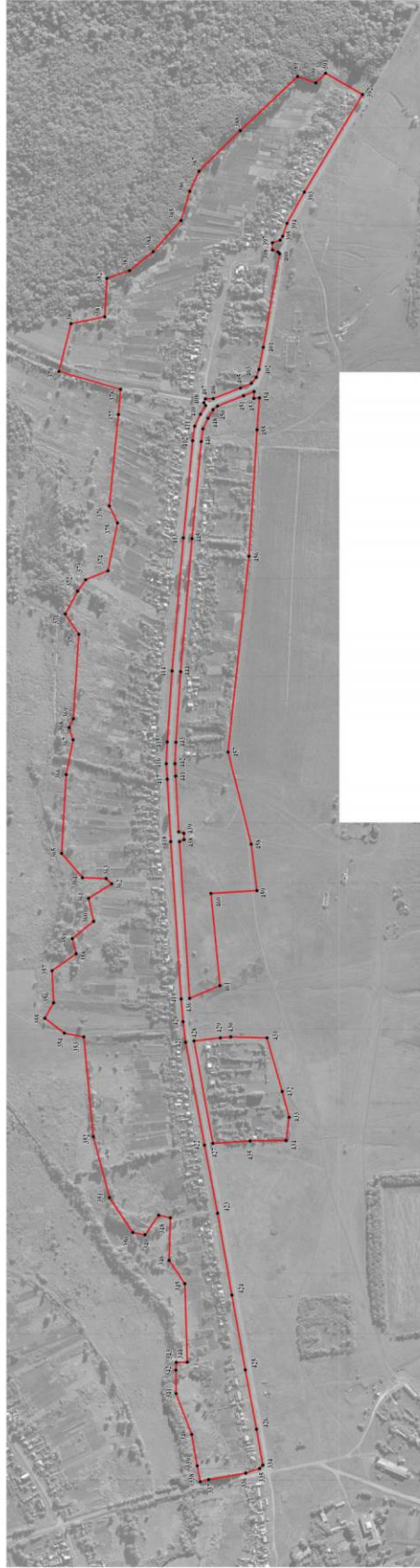
- |                                                                                     |                                               |
|-------------------------------------------------------------------------------------|-----------------------------------------------|
|  | границы территориальной зоны                  |
|  | характерная точка границ территориальной зоны |

Руководитель БУВО «Нормативно-проектный центр»  
 Подпись  Ю.В.Шалыгина Дата « 08 » декабря 2021г.

Место для оттиска печати (при наличии) лица, составившего описание местоположения границ объекта



План границ объекта  
Лист № 3



Используемые условные знаки и обозначения:

- границы территориальной зоны
- характерная точка границ территориальной зоны

Руководитель БУФО «Нормативно-проектный центр»  
Полысько Ю.В. Шалагина  
Дата « 08 » \_\_\_\_\_ декабря 2021 г.  
Место для отбора проб (при наличии) (или составившего описание местонахождения границ объекта)

Масштаб 1:5000

## План границ объекта

Лист № 4



Масштаб 1:5000

Используемые условные знаки и обозначения:



границы территориальной зоны



характерная точка границ территориальной зоны

Руководитель БУВО «Нормативно-проектный центр»

Подпись Ю.В. Шальгина Ю.В. Шальгина Дата « 08 » декабря 2021 г.

Место для оттиска печати (при наличии) лица, составившего описание местоположения границ объекта



## ОПИСАНИЕ МЕСТОПОЛОЖЕНИЯ ГРАНИЦ

## Общественно-деловая зона села Марки – ОД/1

---

(наименование объекта, местоположение границ которого описано  
(далее - объект)

## Раздел 1

Сведения об объекте		
№ п/п	Характеристики объекта	Описание характеристик
1	2	3
1	Местоположение объекта	Воронежская область, Каменский муниципальный район, Марковское сельское поселение, село Марки
2	Площадь объекта $\pm$ величина погрешности определения площади ( $P \pm \text{Дельта } P$ )	119793 +/- 1211 м <sup>2</sup>
3	Иные характеристики объекта	-

## Раздел 2

Сведения о местоположении границ объекта					
1. Система координат: МСК - 36, зона 1					
2. Сведения о характерных точках границ объекта					
Обозначение характерных точек границ	Координаты, м		Метод определения координат характерной точки	Средняя квадратическая погрешность положения характерной точки (Mt), м	Описание обозначения точки на местности (при наличии)
	X	Y			
1	2	3	4	5	6
1	416148.97	1334107.73	Картометрический	1.00	-
2	416150.56	1334112.26	Аналитический	0.10	-
3	416156.90	1334132.17	Аналитический	0.10	-
4	416169.30	1334191.99	Аналитический	0.10	-
5	416172.14	1334205.70	Картометрический	1.00	-
6	416169.94	1334223.87	Картометрический	1.00	-
7	416149.41	1334242.07	Картометрический	1.00	-
8	416109.63	1334258.96	Картометрический	1.00	-
9	416109.54	1334251.48	Картометрический	1.00	-
10	416106.32	1334229.64	Картометрический	1.00	-
11	416087.36	1334231.60	Картометрический	1.00	-
12	416072.24	1334233.44	Аналитический	0.10	-
13	416071.54	1334213.46	Аналитический	0.10	-
14	416069.51	1334202.60	Аналитический	0.10	-
15	416019.64	1334209.48	Аналитический	0.10	-
16	416005.40	1334143.80	Аналитический	0.10	-
17	416003.37	1334127.42	Картометрический	1.00	-
1	416148.97	1334107.73	Картометрический	1.00	-
18	415839.99	1333797.93	Картометрический	1.00	-
19	415837.00	1333812.70	Аналитический	0.30	-
20	415840.90	1333813.49	Аналитический	0.30	-
21	415832.22	1333868.00	Аналитический	0.30	-
22	415831.01	1333867.65	Картометрический	1.00	-
23	415825.32	1333903.89	Картометрический	1.00	-
24	415824.60	1333903.79	Картометрический	1.00	-
25	415824.33	1333907.49	Аналитический	0.30	-
26	415823.29	1333917.28	Картометрический	1.00	-
27	415773.28	1333911.46	Картометрический	1.00	-
28	415778.12	1333872.91	Картометрический	1.00	-
29	415790.80	1333816.88	Картометрический	1.00	-
30	415793.22	1333807.41	Картометрический	1.00	-
31	415798.07	1333789.05	Картометрический	1.00	-
18	415839.99	1333797.93	Картометрический	1.00	-

1	2	3	4	5	6
32	415760.88	1334101.27	Картометрический	1.00	-
33	415760.08	1334118.86	Картометрический	1.00	-
34	415760.00	1334124.13	Картометрический	1.00	-
35	415759.87	1334131.27	Картометрический	1.00	-
36	415800.52	1334124.45	Картометрический	1.00	-
37	415817.11	1334123.89	Картометрический	1.00	-
38	415843.76	1334119.44	Картометрический	1.00	-
39	415854.31	1334120.94	Картометрический	1.00	-
40	415860.73	1334124.52	Аналитический	0.30	-
41	415865.78	1334140.98	Аналитический	0.30	-
42	415888.84	1334203.91	Картометрический	1.00	-
43	415923.97	1334329.12	Картометрический	1.00	-
44	415923.34	1334335.73	Аналитический	0.10	-
45	415910.96	1334344.95	Аналитический	0.10	-
46	415796.37	1334369.67	Аналитический	0.10	-
47	415756.83	1334381.66	Аналитический	0.10	-
48	415747.29	1334377.87	Аналитический	0.10	-
49	415759.91	1334354.80	Аналитический	0.10	-
50	415756.81	1334337.75	Картометрический	1.00	-
51	415770.21	1334332.65	Картометрический	1.00	-
52	415793.99	1334327.17	Картометрический	1.00	-
53	415806.76	1334323.54	Картометрический	1.00	-
54	415797.26	1334301.16	Картометрический	1.00	-
55	415806.78	1334283.42	Картометрический	1.00	-
56	415827.90	1334278.10	Картометрический	1.00	-
57	415840.87	1334274.81	Картометрический	1.00	-
58	415835.84	1334249.63	Картометрический	1.00	-
59	415822.57	1334247.55	Картометрический	1.00	-
60	415811.80	1334248.06	Картометрический	1.00	-
61	415808.53	1334234.84	Картометрический	1.00	-
62	415808.10	1334232.96	Картометрический	1.00	-
63	415795.96	1334234.92	Картометрический	1.00	-
64	415775.21	1334239.37	Картометрический	1.00	-
65	415765.57	1334239.42	Картометрический	1.00	-
66	415751.13	1334186.37	Картометрический	1.00	-
67	415661.42	1334203.82	Картометрический	1.00	-
68	415661.45	1334202.18	Картометрический	1.00	-
69	415661.30	1334196.32	Картометрический	1.00	-
70	415659.75	1334136.90	Картометрический	1.00	-
71	415661.33	1334103.78	Картометрический	1.00	-
32	415760.88	1334101.27	Картометрический	1.00	-
72	415610.07	1334213.96	Картометрический	1.00	-
73	415619.66	1334263.90	Картометрический	1.00	-
74	415614.13	1334266.71	Картометрический	1.00	-
75	415564.87	1334285.46	Картометрический	1.00	-
76	415550.15	1334269.58	Картометрический	1.00	-
77	415535.43	1334256.41	Картометрический	1.00	-



1	2	3	4	5	6
78	415515.29	1334241.69	Картометрический	1.00	-
79	415512.19	1334230.84	Картометрический	1.00	-
72	415610.07	1334213.96	Картометрический	1.00	-
80	415093.83	1334302.12	Картометрический	1.00	-
81	415133.54	1334413.29	Картометрический	1.00	-
82	415071.56	1334437.50	Картометрический	1.00	-
83	415059.71	1334474.10	Картометрический	1.00	-
84	415052.71	1334481.77	Картометрический	1.00	-
85	414983.17	1334506.71	Картометрический	1.00	-
86	414976.94	1334484.14	Картометрический	1.00	-
87	414930.93	1334504.28	Картометрический	1.00	-
88	414930.38	1334537.62	Картометрический	1.00	-
89	414787.66	1334484.90	Картометрический	1.00	-
90	414802.92	1334397.60	Картометрический	1.00	-
91	414818.65	1334389.54	Картометрический	1.00	-
80	415093.83	1334302.12	Картометрический	1.00	-
92	415323.05	1335515.69	Картометрический	1.00	-
93	415328.42	1335560.49	Картометрический	1.00	-
94	415332.75	1335610.18	Картометрический	1.00	-
95	415265.44	1335638.19	Картометрический	1.00	-
96	415248.78	1335645.12	Картометрический	1.00	-
97	415241.42	1335524.65	Картометрический	1.00	-
98	415264.66	1335522.32	Картометрический	1.00	-
92	415323.05	1335515.69	Картометрический	1.00	-
3. Сведения о характерных точках части (частей) границы объекта					
Обозначение характерных точек части границы	Координаты, м		Метод определения координат характерной точки	Средняя квадратическая погрешность положения характерной точки (Mt), м	Описание обозначения точки на местности (при наличии)
	X	Y			
1	2	3	4	5	6
Часть №					
-	-	-	-	-	-






Масштаб 1:5000

Используемые условные знаки и обозначения:

	границы территориальной зоны
	характерная точка границ территориальной зоны

Руководитель БУВО «Нормативно-проектный центр»  
 Подпись  Ю.В.Шалгина Дата « 08 » декабря 2021 г.  
 Место для отпечатка печати (при наличии) лица, составившего описание местоположения границ объекта



## ОПИСАНИЕ МЕСТОПОЛОЖЕНИЯ ГРАНИЦ

Зона улиц, дорог, инженерной и транспортной инфраструктуры  
села Марки – ИТ1/1

(наименование объекта, местоположение границ которого описано  
(далее - объект)

## Раздел 1

Сведения об объекте		
№ п/п	Характеристики объекта	Описание характеристик
1	2	3
1	Местоположение объекта	Воронежская область, Каменский муниципальный район, Марковское сельское поселение, село Марки
2	Площадь объекта $\pm$ величина погрешности определения площади ( $P \pm \text{Дельта } P$ )	94856 +/- 1078 м <sup>2</sup>
3	Иные характеристики объекта	-

## Раздел 2

Сведения о местоположении границ объекта					
1. Система координат: МСК - 36, зона 1					
2. Сведения о характерных точках границ объекта					
Обозначение характерных точек границ	Координаты, м		Метод определения координат характерной точки	Средняя квадратическая погрешность положения характерной точки (Mt), м	Описание обозначения точки на местности (при наличии)
	X	Y			
1	2	3	4	5	6
1	416084.64	1332220.18	Картометрический	1.00	-
2	416091.29	1332230.89	Картометрический	1.00	-
3	416131.99	1332377.32	Картометрический	1.00	-
4	416142.50	1332447.07	Картометрический	1.00	-
5	416137.83	1332473.23	Картометрический	1.00	-
6	416129.81	1332517.84	Картометрический	1.00	-
7	416116.61	1332566.69	Аналитический	0.30	-
8	416101.60	1332576.51	Аналитический	0.30	-
9	416087.77	1332585.56	Аналитический	0.30	-
10	416105.58	1332516.42	Картометрический	1.00	-
11	416114.27	1332458.62	Картометрический	1.00	-
12	416113.79	1332447.00	Картометрический	1.00	-
13	416103.45	1332386.38	Картометрический	1.00	-
14	416056.73	1332241.42	Картометрический	1.00	-
15	416058.17	1332227.12	Картометрический	1.00	-
16	416064.55	1332223.70	Картометрический	1.00	-
17	416069.50	1332222.01	Картометрический	1.00	-
18	416074.63	1332220.26	Картометрический	1.00	-
1	416084.64	1332220.18	Картометрический	1.00	-
19	415852.81	1334090.79	Картометрический	1.00	-
20	415856.99	1334108.61	Картометрический	1.00	-
21	415860.73	1334124.52	Картометрический	1.00	-
22	415854.31	1334120.94	Картометрический	1.00	-
23	415843.76	1334119.44	Картометрический	1.00	-
24	415817.11	1334123.89	Картометрический	1.00	-
25	415800.52	1334124.45	Картометрический	1.00	-
26	415759.87	1334131.27	Картометрический	1.00	-
27	415760.00	1334124.13	Картометрический	1.00	-
28	415760.08	1334118.86	Картометрический	1.00	-
29	415794.27	1334110.08	Картометрический	1.00	-
30	415802.03	1334103.74	Картометрический	1.00	-
31	415808.38	1334095.62	Картометрический	1.00	-
32	415820.61	1334093.43	Картометрический	1.00	-
33	415828.24	1334097.73	Картометрический	1.00	-

1	2	3	4	5	6
34	415847.06	1334099.43	Картометрический	1.00	-
19	415852.81	1334090.79	Картометрический	1.00	-
35	415923.34	1334335.73	Аналитический	0.10	-
36	415931.75	1334366.10	Аналитический	0.10	-
37	415929.92	1334366.12	Аналитический	0.10	-
38	415828.40	1334381.54	Аналитический	0.10	-
39	415801.52	1334385.00	Аналитический	0.10	-
40	415740.50	1334408.52	Аналитический	0.10	-
41	415639.47	1334445.54	Аналитический	0.10	-
42	415638.29	1334442.90	Аналитический	0.10	-
43	415632.78	1334445.51	Аналитический	0.10	-
44	415633.48	1334447.08	Аналитический	0.10	-
45	415631.78	1334450.65	Аналитический	0.10	-
46	415644.04	1334472.68	Аналитический	0.10	-
47	415652.30	1334487.02	Аналитический	0.10	-
48	415666.78	1334514.62	Аналитический	0.10	-
49	415705.26	1334579.75	Аналитический	0.10	-
50	415815.37	1334736.25	Аналитический	0.10	-
51	415827.11	1334755.32	Аналитический	0.10	-
52	415841.58	1334779.28	Аналитический	0.10	-
53	415851.20	1334795.83	Аналитический	0.10	-
54	415866.30	1334818.32	Аналитический	0.10	-
55	415891.68	1334848.04	Аналитический	0.10	-
56	415907.44	1334862.12	Аналитический	0.10	-
57	415898.13	1334866.80	Аналитический	0.10	-
58	416072.25	1335014.98	Аналитический	0.10	-
59	416082.21	1335024.73	Аналитический	0.10	-
60	416144.25	1335085.14	Аналитический	0.10	-
61	416147.29	1335102.56	Аналитический	0.10	-
62	416141.95	1335111.26	Аналитический	0.10	-
63	416059.63	1335025.58	Аналитический	0.10	-
64	416009.45	1334978.29	Аналитический	0.10	-
65	416003.13	1334972.26	Аналитический	0.10	-
66	415877.39	1334860.76	Аналитический	0.10	-
67	415859.94	1334838.60	Аналитический	0.10	-
68	415834.52	1334802.29	Аналитический	0.10	-
69	415735.42	1334654.63	Аналитический	0.10	-
70	415720.44	1334630.34	Аналитический	0.10	-
71	415686.98	1334586.73	Аналитический	0.10	-
72	415664.28	1334547.73	Аналитический	0.10	-
73	415653.92	1334532.04	Аналитический	0.10	-
74	415646.86	1334510.09	Аналитический	0.10	-
75	415611.55	1334454.65	Аналитический	0.10	-
76	415604.23	1334455.13	Аналитический	0.10	-
77	415528.83	1334481.11	Аналитический	0.10	-
78	415473.33	1334496.92	Аналитический	0.10	-
79	415467.79	1334478.04	Аналитический	0.10	-

1	2	3	4	5	6
80	415522.98	1334462.50	Аналитический	0.10	-
81	415599.00	1334438.16	Аналитический	0.10	-
82	415602.66	1334434.39	Аналитический	0.10	-
83	415601.43	1334426.43	Аналитический	0.10	-
84	415613.14	1334422.61	Аналитический	0.10	-
85	415618.42	1334430.81	Аналитический	0.10	-
86	415733.88	1334393.13	Аналитический	0.10	-
87	415736.28	1334381.83	Аналитический	0.10	-
88	415747.29	1334377.87	Аналитический	0.10	-
89	415756.83	1334381.66	Аналитический	0.10	-
90	415796.37	1334369.67	Аналитический	0.10	-
91	415910.96	1334344.95	Аналитический	0.10	-
35	415923.34	1334335.73	Аналитический	0.10	-
92	415323.01	1334516.18	Картометрический	1.00	-
93	415323.10	1334534.38	Картометрический	1.00	-
94	415309.17	1334537.55	Картометрический	1.00	-
95	415290.70	1334542.35	Картометрический	1.00	-
96	415207.85	1334556.64	Картометрический	1.00	-
97	415177.36	1334567.14	Картометрический	1.00	-
98	415170.54	1334574.53	Картометрический	1.00	-
99	415184.15	1334654.11	Картометрический	1.00	-
100	415209.31	1334785.71	Картометрический	1.00	-
101	415238.82	1334951.93	Картометрический	1.00	-
102	415270.48	1335133.56	Картометрический	1.00	-
103	415299.79	1335284.64	Картометрический	1.00	-
104	415341.84	1335512.83	Картометрический	1.00	-
105	415347.32	1335558.53	Картометрический	1.00	-
106	415351.69	1335608.73	Картометрический	1.00	-
107	415374.87	1335958.18	Картометрический	1.00	-
108	415382.61	1336096.56	Картометрический	1.00	-
109	415384.66	1336130.60	Картометрический	1.00	-
110	415382.47	1336179.00	Картометрический	1.00	-
111	415371.96	1336336.65	Картометрический	1.00	-
112	415346.25	1336632.14	Картометрический	1.00	-
113	415325.96	1336847.36	Картометрический	1.00	-
114	415321.62	1336879.48	Картометрический	1.00	-
115	415308.61	1336905.79	Картометрический	1.00	-
116	415297.27	1336925.43	Картометрический	1.00	-
117	415301.20	1336931.84	Картометрический	1.00	-
118	415297.81	1336940.01	Картометрический	1.00	-
119	415280.37	1336940.66	Картометрический	1.00	-
120	415220.19	1336964.41	Картометрический	1.00	-
121	415195.72	1336974.66	Картометрический	1.00	-
122	415184.86	1336988.17	Картометрический	1.00	-
123	415178.76	1337005.50	Картометрический	1.00	-
124	415169.50	1337054.28	Картометрический	1.00	-
125	415132.94	1337262.41	Картометрический	1.00	-

1	2	3	4	5	6
126	415136.63	1337266.22	Картометрический	1.00	-
127	415148.90	1337270.20	Картометрический	1.00	-
128	415148.60	1337286.31	Картометрический	1.00	-
129	415131.85	1337292.43	Картометрический	1.00	-
130	415126.32	1337300.95	Картометрический	1.00	-
131	415116.41	1337329.62	Картометрический	1.00	-
132	415077.89	1337399.05	Картометрический	1.00	-
133	414948.81	1337615.45	Картометрический	1.00	-
134	414940.30	1337610.65	Картометрический	1.00	-
135	415034.89	1337448.53	Картометрический	1.00	-
136	415118.76	1337309.85	Картометрический	1.00	-
137	415174.22	1336996.65	Картометрический	1.00	-
138	415178.09	1336942.40	Картометрический	1.00	-
139	415190.46	1336941.55	Картометрический	1.00	-
140	415189.91	1336956.07	Картометрический	1.00	-
141	415213.04	1336946.80	Картометрический	1.00	-
142	415270.81	1336924.12	Картометрический	1.00	-
143	415280.93	1336916.03	Картометрический	1.00	-
144	415291.85	1336896.84	Картометрический	1.00	-
145	415303.33	1336873.88	Картометрический	1.00	-
146	415307.08	1336845.23	Картометрический	1.00	-
147	415327.33	1336630.43	Картометрический	1.00	-
148	415353.02	1336335.20	Картометрический	1.00	-
149	415363.50	1336177.94	Картометрический	1.00	-
150	415365.64	1336130.78	Картометрический	1.00	-
151	415363.86	1336103.02	Картометрический	1.00	-
152	415357.25	1335979.52	Картометрический	1.00	-
153	415345.59	1335976.11	Картометрический	1.00	-
154	415345.18	1335962.22	Картометрический	1.00	-
155	415355.45	1335957.61	Картометрический	1.00	-
156	415332.75	1335610.18	Картометрический	1.00	-
157	415328.42	1335560.49	Картометрический	1.00	-
158	415323.05	1335515.69	Картометрический	1.00	-
159	415281.12	1335288.17	Картометрический	1.00	-
160	415251.80	1335137.00	Картометрический	1.00	-
161	415220.11	1334955.22	Картометрический	1.00	-
162	415190.62	1334789.16	Картометрический	1.00	-
163	415165.47	1334657.62	Картометрический	1.00	-
164	415149.76	1334577.35	Картометрический	1.00	-
165	415145.41	1334575.42	Картометрический	1.00	-
166	415128.04	1334578.98	Картометрический	1.00	-
167	415126.02	1334562.52	Картометрический	1.00	-
168	415142.19	1334556.86	Картометрический	1.00	-
169	415145.42	1334550.13	Картометрический	1.00	-
170	415141.93	1334531.66	Картометрический	1.00	-
171	415160.64	1334527.14	Картометрический	1.00	-
172	415166.52	1334546.93	Картометрический	1.00	-
173	415171.52	1334547.88	Картометрический	1.00	-



1	2	3	4	5	6
174	415203.67	1334537.57	Картометрический	1.00	-
175	415286.95	1334524.55	Картометрический	1.00	-
176	415305.73	1334520.05	Картометрический	1.00	-
92	415323.01	1334516.18	Картометрический	1.00	-
3. Сведения о характерных точках части (частей) границы объекта					
Обозначение характерных точек части границы	Координаты, м		Метод определения координат характерной точки	Средняя квадратическая погрешность положения характерной точки (Mt), м	Описание обозначения точки на местности (при наличии)
	X	Y			
1	2	3	4	5	6
Часть №					
-	-	-	-	-	-




Раздел 4

План границ объекта

Схема расположения листов плана границ объекта



Используемые условные знаки и обозначения:



границы территориальной зоны



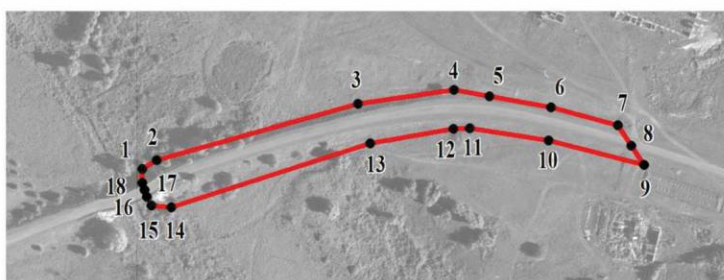
область и номер листа плана границ объекта

Масштаб 1:25000

Руководитель БУВО «Нормативно-проектный центр»  
 Подпись Ю.В.Шалыгина Дата « 08 » декабря 2021 г.  
 Место для оттиска печати (при наличии) лица, составившего описание местоположения границ объекта

## План границ объекта

Лист № 1

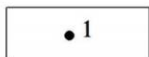


Масштаб 1:5000

Используемые условные знаки и обозначения:




границы территориальной зоны



характерная точка границ территориальной зоны

Руководитель БУВО «Нормативно-проектный центр»

Подпись  Ю.В.Шалыгина Дата « 08 » декабря 2021 г.

Место для оттиска печати (при наличии) лица, составившего описание местоположения границ объекта





Используемые условные знаки и обозначения:

- граница территориальной зоны
- характеристическая точка границы территориальной зоны

Масштаб 1:5000

## ОПИСАНИЕ МЕСТОПОЛОЖЕНИЯ ГРАНИЦ

Зона сельскохозяйственного использования  
в границах населенного пункта села Марки – СХ1/1

(наименование объекта, местоположение границ которого описано  
(далее - объект)

## Раздел 1

Сведения об объекте		
№ п/п	Характеристики объекта	Описание характеристик
1	2	3
1	Местоположение объекта	Воронежская область, Каменский муниципальный район, Марковское сельское поселение, село Марки
2	Площадь объекта $\pm$ величина погрешности определения площади ( $P \pm \Delta P$ )	1066858 +/- 3615 м <sup>2</sup>
3	Иные характеристики объекта	-

## Раздел 2

Сведения о местоположении границ объекта					
1. Система координат: МСК - 36, зона 1					
2. Сведения о характерных точках границ объекта					
Обозначение характерных точек границ	Координаты, м		Метод определения координат характерной точки	Средняя квадратическая погрешность положения характерной точки (Mt), м	Описание обозначения точки на местности (при наличии)
	X	Y			
1	2	3	4	5	6
1	416375.12	1331884.39	Картометрический	1.00	-
2	416298.55	1332162.69	Картометрический	1.00	-
3	416131.99	1332377.32	Картометрический	1.00	-
4	416091.29	1332230.89	Картометрический	1.00	-
5	416084.64	1332220.18	Картометрический	1.00	-
6	416119.30	1332185.69	Картометрический	1.00	-
7	416134.93	1332172.01	Картометрический	1.00	-
8	416145.74	1332163.71	Картометрический	1.00	-
9	416158.09	1332156.70	Картометрический	1.00	-
10	416167.03	1332149.75	Картометрический	1.00	-
11	416175.57	1332140.91	Картометрический	1.00	-
12	416179.62	1332134.04	Картометрический	1.00	-
13	416198.96	1332116.33	Картометрический	1.00	-
14	416210.97	1332111.98	Картометрический	1.00	-
15	416221.75	1332101.59	Картометрический	1.00	-
16	416237.02	1332088.87	Картометрический	1.00	-
17	416260.44	1332066.93	Картометрический	1.00	-
18	416274.19	1332053.09	Картометрический	1.00	-
19	416284.53	1332038.93	Картометрический	1.00	-
20	416284.05	1332025.98	Картометрический	1.00	-
21	416284.18	1332016.24	Картометрический	1.00	-
22	416283.18	1332000.74	Картометрический	1.00	-
23	416278.90	1331984.44	Картометрический	1.00	-
24	416276.16	1331962.64	Картометрический	1.00	-
25	416279.71	1331948.20	Картометрический	1.00	-
26	416289.08	1331920.06	Картометрический	1.00	-
27	416302.08	1331906.61	Картометрический	1.00	-
28	416311.34	1331895.49	Картометрический	1.00	-
29	416326.84	1331869.51	Картометрический	1.00	-
30	416338.89	1331870.79	Аналитический	0.30	-
1	416375.12	1331884.39	Картометрический	1.00	-
31	416204.73	1334081.70	Картометрический	1.00	-
32	416228.32	1334194.63	Картометрический	1.00	-
33	416103.05	1334405.40	Картометрический	1.00	-
34	416109.27	1334486.55	Картометрический	1.00	-

1	2	3	4	5	6
35	416133.96	1334953.98	Картометрический	1.00	-
36	416002.60	1334826.22	Картометрический	1.00	-
37	416036.69	1334770.44	Картометрический	1.00	-
38	416044.82	1334722.80	Картометрический	1.00	-
39	416000.66	1334576.76	Картометрический	1.00	-
40	415963.86	1334400.90	Картометрический	1.00	-
41	415953.21	1334368.67	Картометрический	1.00	-
42	415957.82	1334353.56	Картометрический	1.00	-
43	416109.63	1334258.96	Картометрический	1.00	-
44	416149.41	1334242.07	Картометрический	1.00	-
45	416169.94	1334223.87	Картометрический	1.00	-
46	416172.14	1334205.70	Картометрический	1.00	-
47	416169.30	1334191.99	Аналитический	0.10	-
48	416156.90	1334132.17	Аналитический	0.10	-
49	416150.56	1334112.26	Аналитический	0.10	-
50	416148.97	1334107.73	Картометрический	1.00	-
51	416003.37	1334127.42	Картометрический	1.00	-
52	416000.66	1334106.11	Картометрический	1.00	-
31	416204.73	1334081.70	Картометрический	1.00	-
53	416008.27	1334354.92	Аналитический	0.10	-
54	416008.41	1334355.93	Аналитический	0.10	-
55	416002.96	1334356.67	Аналитический	0.10	-
56	416002.82	1334355.66	Аналитический	0.10	-
53	416008.27	1334354.92	Аналитический	0.10	-
57	416044.44	1334393.76	Аналитический	0.10	-
58	416044.44	1334394.76	Аналитический	0.10	-
59	416043.44	1334394.76	Аналитический	0.10	-
60	416043.44	1334393.76	Аналитический	0.10	-
57	416044.44	1334393.76	Аналитический	0.10	-
61	416081.14	1334433.25	Аналитический	0.10	-
62	416081.14	1334434.25	Аналитический	0.10	-
63	416080.14	1334434.25	Аналитический	0.10	-
64	416080.14	1334433.25	Аналитический	0.10	-
61	416081.14	1334433.25	Аналитический	0.10	-
65	415922.39	1333139.11	Аналитический	0.30	-
66	415918.99	1333338.29	Аналитический	0.30	-
67	415910.80	1333410.22	Аналитический	0.30	-
68	415888.74	1333553.02	Аналитический	0.30	-
69	415863.38	1333682.74	Аналитический	0.30	-
70	415839.99	1333797.93	Картометрический	1.00	-
71	415798.07	1333789.05	Картометрический	1.00	-
72	415804.81	1333746.39	Картометрический	1.00	-
73	415807.28	1333737.71	Картометрический	1.00	-
74	415835.25	1333627.71	Картометрический	1.00	-

1	2	3	4	5	6
75	415853.46	1333532.42	Картометрический	1.00	-
76	415872.05	1333428.22	Картометрический	1.00	-
77	415882.51	1333355.78	Картометрический	1.00	-
78	415895.30	1333283.34	Картометрический	1.00	-
79	415910.40	1333193.09	Картометрический	1.00	-
65	415922.39	1333139.11	Аналитический	0.30	-
80	415823.29	1333917.28	Картометрический	1.00	-
81	415820.54	1333943.18	Аналитический	0.30	-
82	415822.74	1333969.37	Аналитический	0.30	-
83	415830.75	1334010.45	Аналитический	0.30	-
84	415852.81	1334090.79	Аналитический	0.30	-
85	415847.06	1334099.43	Картометрический	1.00	-
86	415828.24	1334097.73	Картометрический	1.00	-
87	415820.61	1334093.43	Картометрический	1.00	-
88	415808.38	1334095.62	Картометрический	1.00	-
89	415802.03	1334103.74	Картометрический	1.00	-
90	415794.27	1334110.08	Картометрический	1.00	-
91	415760.08	1334118.86	Картометрический	1.00	-
92	415760.88	1334101.27	Картометрический	1.00	-
93	415764.56	1334034.25	Картометрический	1.00	-
94	415773.28	1333911.46	Картометрический	1.00	-
80	415823.29	1333917.28	Картометрический	1.00	-
95	416058.17	1332227.12	Картометрический	1.00	-
96	416056.73	1332241.42	Картометрический	1.00	-
97	416103.45	1332386.38	Картометрический	1.00	-
98	415976.03	1332430.89	Картометрический	1.00	-
99	415940.73	1332437.78	Картометрический	1.00	-
100	415889.93	1332450.16	Аналитический	0.10	-
101	415880.56	1332449.94	Аналитический	0.10	-
102	415867.81	1332456.34	Картометрический	1.00	-
103	415840.48	1332464.54	Картометрический	1.00	-
104	415824.41	1332473.74	Картометрический	1.00	-
105	415776.32	1332486.95	Картометрический	1.00	-
106	415752.92	1332492.95	Картометрический	1.00	-
107	415685.21	1332514.07	Картометрический	1.00	-
108	415665.59	1332529.91	Картометрический	1.00	-
109	415624.61	1332542.56	Картометрический	1.00	-
110	415601.83	1332547.93	Картометрический	1.00	-
111	415580.13	1332560.47	Картометрический	1.00	-
112	415561.98	1332566.49	Картометрический	1.00	-
113	415474.04	1332621.28	Картометрический	1.00	-
114	415428.55	1332648.70	Картометрический	1.00	-
115	415406.00	1332721.98	Картометрический	1.00	-
116	415499.79	1332730.57	Картометрический	1.00	-
117	415486.24	1332836.71	Картометрический	1.00	-
118	415476.94	1332941.30	Картометрический	1.00	-

1	2	3	4	5	6
119	415478.30	1332960.67	Картометрический	1.00	-
120	415529.37	1333047.51	Картометрический	1.00	-
121	415527.61	1333098.25	Картометрический	1.00	-
122	415554.91	1333101.38	Картометрический	1.00	-
123	415634.21	1333206.64	Картометрический	1.00	-
124	415660.36	1333347.06	Картометрический	1.00	-
125	415697.16	1333521.38	Картометрический	1.00	-
126	415586.38	1333803.52	Картометрический	1.00	-
127	415580.34	1333826.34	Картометрический	1.00	-
128	415553.83	1333988.16	Картометрический	1.00	-
129	415443.14	1333967.16	Картометрический	1.00	-
130	415414.56	1334026.90	Картометрический	1.00	-
131	415415.66	1334160.20	Картометрический	1.00	-
132	415419.83	1334187.56	Картометрический	1.00	-
133	415381.26	1334204.11	Картометрический	1.00	-
134	415388.30	1334261.62	Картометрический	1.00	-
135	415397.36	1334287.69	Картометрический	1.00	-
136	415407.23	1334312.04	Картометрический	1.00	-
137	415406.54	1334318.84	Картометрический	1.00	-
138	415381.14	1334355.88	Картометрический	1.00	-
139	415349.43	1334389.43	Картометрический	1.00	-
140	415336.59	1334406.07	Картометрический	1.00	-
141	415328.52	1334423.21	Картометрический	1.00	-
142	415322.77	1334467.42	Картометрический	1.00	-
143	415323.01	1334516.18	Картометрический	1.00	-
144	415305.73	1334520.05	Картометрический	1.00	-
145	415313.01	1334488.67	Картометрический	1.00	-
146	415317.97	1334409.80	Картометрический	1.00	-
147	415320.50	1334401.84	Картометрический	1.00	-
148	415296.54	1334342.70	Картометрический	1.00	-
149	415271.05	1334302.89	Картометрический	1.00	-
150	415270.09	1334252.53	Картометрический	1.00	-
151	415298.17	1334224.45	Картометрический	1.00	-
152	415274.93	1334178.93	Картометрический	1.00	-
153	415272.63	1334126.71	Картометрический	1.00	-
154	415353.30	1334135.00	Картометрический	1.00	-
155	415354.93	1334086.48	Картометрический	1.00	-
156	415379.91	1334043.70	Аналитический	0.10	-
157	415382.22	1334016.91	Аналитический	0.10	-
158	415408.43	1333905.50	Картометрический	1.00	-
159	415408.43	1333897.50	Картометрический	1.00	-
160	415439.62	1333863.79	Картометрический	1.00	-
161	415477.23	1333764.88	Картометрический	1.00	-
162	415474.19	1333757.36	Картометрический	1.00	-
163	415453.66	1333736.14	Картометрический	1.00	-
164	415432.78	1333704.02	Картометрический	1.00	-
165	415426.74	1333660.79	Картометрический	1.00	-
166	415436.13	1333619.71	Картометрический	1.00	-

1	2	3	4	5	6
167	415482.10	1333579.41	Картометрический	1.00	-
168	415485.24	1333559.46	Картометрический	1.00	-
169	415415.35	1333559.15	Картометрический	1.00	-
170	415382.89	1333434.90	Картометрический	1.00	-
171	415346.41	1333423.51	Картометрический	1.00	-
172	415305.40	1333424.31	Картометрический	1.00	-
173	415268.45	1333402.14	Картометрический	1.00	-
174	415257.69	1333334.09	Картометрический	1.00	-
175	415212.76	1333300.39	Картометрический	1.00	-
176	415176.03	1333295.93	Картометрический	1.00	-
177	415164.07	1333298.88	Картометрический	1.00	-
178	415139.98	1333301.17	Картометрический	1.00	-
179	415165.69	1333255.95	Картометрический	1.00	-
180	415164.08	1333193.25	Картометрический	1.00	-
181	415154.53	1333105.22	Картометрический	1.00	-
182	415181.06	1333057.44	Картометрический	1.00	-
183	415245.33	1332978.70	Картометрический	1.00	-
184	415269.27	1332927.56	Картометрический	1.00	-
185	415281.70	1332835.87	Картометрический	1.00	-
186	415285.38	1332720.56	Картометрический	1.00	-
187	415291.48	1332665.40	Картометрический	1.00	-
188	415261.00	1332666.61	Картометрический	1.00	-
189	415249.46	1332598.68	Картометрический	1.00	-
190	415360.15	1332586.86	Картометрический	1.00	-
191	415384.36	1332501.64	Картометрический	1.00	-
192	415402.76	1332409.64	Картометрический	1.00	-
193	415258.47	1331841.17	Картометрический	1.00	-
194	415162.53	1331401.54	Картометрический	1.00	-
195	415201.42	1331395.14	Картометрический	1.00	-
196	415228.28	1331513.48	Картометрический	1.00	-
197	415252.95	1331522.51	Картометрический	1.00	-
198	415272.77	1331549.39	Картометрический	1.00	-
199	415278.95	1331565.19	Аналитический	0.20	-
200	415279.44	1331568.09	Аналитический	0.20	-
201	415296.94	1331624.29	Аналитический	0.20	-
202	415302.32	1331674.09	Аналитический	0.20	-
203	415295.59	1331722.55	Аналитический	0.20	-
204	415304.34	1331775.04	Аналитический	0.20	-
205	415310.39	1331794.55	Аналитический	0.20	-
206	415321.16	1331828.02	Аналитический	0.20	-
207	415351.11	1331884.21	Аналитический	0.20	-
208	415381.78	1331943.90	Картометрический	1.00	-
209	415413.39	1331987.19	Картометрический	1.00	-
210	415422.28	1331999.36	Картометрический	1.00	-
211	415451.80	1332058.34	Картометрический	1.00	-
212	415490.37	1332164.67	Картометрический	1.00	-
213	415493.79	1332236.67	Картометрический	1.00	-
214	415512.54	1332315.27	Картометрический	1.00	-

1	2	3	4	5	6
215	415515.98	1332388.96	Картометрический	1.00	-
216	415460.55	1332497.26	Картометрический	1.00	-
217	415441.64	1332544.10	Картометрический	1.00	-
218	415419.70	1332620.65	Картометрический	1.00	-
219	415534.20	1332562.50	Картометрический	1.00	-
220	415567.81	1332540.06	Картометрический	1.00	-
221	415592.70	1332534.92	Картометрический	1.00	-
222	415608.12	1332531.27	Картометрический	1.00	-
223	415626.23	1332530.99	Картометрический	1.00	-
224	415636.02	1332529.70	Картометрический	1.00	-
225	415648.02	1332524.59	Картометрический	1.00	-
226	415659.19	1332515.33	Картометрический	1.00	-
227	415672.50	1332497.71	Картометрический	1.00	-
228	415683.75	1332493.00	Картометрический	1.00	-
229	415698.77	1332488.60	Картометрический	1.00	-
230	415715.37	1332488.33	Картометрический	1.00	-
231	415731.61	1332489.21	Картометрический	1.00	-
232	415747.77	1332484.42	Картометрический	1.00	-
233	415756.41	1332482.01	Картометрический	1.00	-
234	415762.71	1332475.86	Картометрический	1.00	-
235	415790.88	1332466.33	Картометрический	1.00	-
236	415809.67	1332461.49	Картометрический	1.00	-
237	415818.69	1332458.70	Картометрический	1.00	-
238	415825.73	1332451.02	Картометрический	1.00	-
239	415832.39	1332442.21	Картометрический	1.00	-
240	415845.77	1332429.52	Картометрический	1.00	-
241	415856.85	1332414.21	Картометрический	1.00	-
242	415877.00	1332399.51	Картометрический	1.00	-
243	415887.81	1332383.69	Картометрический	1.00	-
244	415999.28	1332285.74	Картометрический	1.00	-
95	416058.17	1332227.12	Картометрический	1.00	-
245	415192.66	1331307.56	Картометрический	1.00	-
246	415202.66	1331357.83	Картометрический	1.00	-
247	415152.79	1331366.90	Картометрический	1.00	-
248	415142.69	1331316.86	Картометрический	1.00	-
245	415192.66	1331307.56	Картометрический	1.00	-
249	415323.10	1334534.38	Картометрический	1.00	-
250	415323.25	1334562.34	Картометрический	1.00	-
251	415324.49	1334569.52	Картометрический	1.00	-
252	415330.08	1334602.01	Картометрический	1.00	-
253	415330.84	1334604.72	Картометрический	1.00	-
254	415341.79	1334643.23	Картометрический	1.00	-
255	415377.10	1334733.14	Картометрический	1.00	-
256	415377.31	1334742.46	Картометрический	1.00	-
257	415376.75	1334743.82	Картометрический	1.00	-
258	415368.81	1334763.09	Картометрический	1.00	-

1	2	3	4	5	6
259	415363.22	1334785.41	Картометрический	1.00	-
260	415362.82	1334733.51	Картометрический	1.00	-
261	415328.19	1334642.61	Картометрический	1.00	-
262	415315.95	1334572.81	Картометрический	1.00	-
263	415309.17	1334537.55	Картометрический	1.00	-
249	415323.10	1334534.38	Картометрический	1.00	-
264	415581.24	1336513.38	Картометрический	1.00	-
265	415597.33	1336587.59	Картометрический	1.00	-
266	415567.22	1336751.03	Картометрический	1.00	-
267	415686.42	1336832.83	Картометрический	1.00	-
268	415640.43	1336931.37	Картометрический	1.00	-
269	415623.05	1337000.96	Картометрический	1.00	-
270	415486.04	1336961.20	Картометрический	1.00	-
271	415490.75	1336905.49	Картометрический	1.00	-
272	415511.22	1336702.63	Картометрический	1.00	-
273	415492.82	1336664.86	Картометрический	1.00	-
274	415513.92	1336558.79	Картометрический	1.00	-
275	415563.52	1336538.97	Картометрический	1.00	-
264	415581.24	1336513.38	Картометрический	1.00	-
276	414822.85	1333495.31	Картометрический	1.00	-
277	414849.79	1333623.06	Картометрический	1.00	-
278	414884.66	1333632.75	Картометрический	1.00	-
279	414890.61	1333700.34	Картометрический	1.00	-
280	414922.15	1333788.49	Картометрический	1.00	-
281	414925.33	1333816.75	Картометрический	1.00	-
282	414757.79	1333898.09	Картометрический	1.00	-
283	414717.12	1333792.54	Картометрический	1.00	-
284	414611.13	1333766.85	Картометрический	1.00	-
285	414691.65	1333562.48	Картометрический	1.00	-
286	414780.11	1333522.44	Картометрический	1.00	-
276	414822.85	1333495.31	Картометрический	1.00	-
287	414803.78	1333529.63	Картометрический	1.00	-
288	414828.91	1333627.52	Картометрический	1.00	-
289	414715.80	1333671.84	Картометрический	1.00	-
290	414690.67	1333580.56	Картометрический	1.00	-
287	414803.78	1333529.63	Картометрический	1.00	-
291	415133.54	1334413.29	Картометрический	1.00	-
292	415141.93	1334531.66	Картометрический	1.00	-
293	415145.42	1334550.13	Картометрический	1.00	-
294	415142.19	1334556.86	Картометрический	1.00	-
295	415126.02	1334562.52	Картометрический	1.00	-
296	415128.04	1334578.98	Картометрический	1.00	-
297	415145.41	1334575.42	Картометрический	1.00	-
298	415149.76	1334577.35	Картометрический	1.00	-

1	2	3	4	5	6
299	415165.47	1334657.62	Картометрический	1.00	-
300	415190.62	1334789.16	Картометрический	1.00	-
301	415220.11	1334955.22	Картометрический	1.00	-
302	415251.80	1335137.00	Картометрический	1.00	-
303	415281.12	1335288.17	Картометрический	1.00	-
304	415198.61	1335293.90	Картометрический	1.00	-
305	415118.51	1335294.76	Картометрический	1.00	-
306	415112.04	1335346.40	Картометрический	1.00	-
307	415127.15	1335403.40	Картометрический	1.00	-
308	415160.85	1335522.32	Картометрический	1.00	-
309	415241.42	1335524.65	Картометрический	1.00	-
310	415248.78	1335645.12	Картометрический	1.00	-
311	415150.17	1335656.61	Картометрический	1.00	-
312	415085.04	1335506.14	Картометрический	1.00	-
313	415027.43	1335282.03	Картометрический	1.00	-
314	414978.76	1335184.24	Картометрический	1.00	-
315	414953.74	1335108.96	Картометрический	1.00	-
316	414925.37	1334922.24	Картометрический	1.00	-
317	414892.39	1334803.93	Картометрический	1.00	-
318	414885.52	1334762.56	Картометрический	1.00	-
319	414956.86	1334614.89	Картометрический	1.00	-
320	414930.38	1334537.62	Картометрический	1.00	-
321	414930.93	1334504.28	Картометрический	1.00	-
322	414976.94	1334484.14	Картометрический	1.00	-
323	414983.17	1334506.71	Картометрический	1.00	-
324	415052.71	1334481.77	Картометрический	1.00	-
325	415059.71	1334474.10	Картометрический	1.00	-
326	415071.56	1334437.50	Картометрический	1.00	-
291	415133.54	1334413.29	Картометрический	1.00	-
327	415084.12	1334821.17	Картометрический	1.00	-
328	415087.09	1334944.20	Картометрический	1.00	-
329	414979.60	1334951.48	Картометрический	1.00	-
330	414970.67	1334832.41	Картометрический	1.00	-
327	415084.12	1334821.17	Картометрический	1.00	-

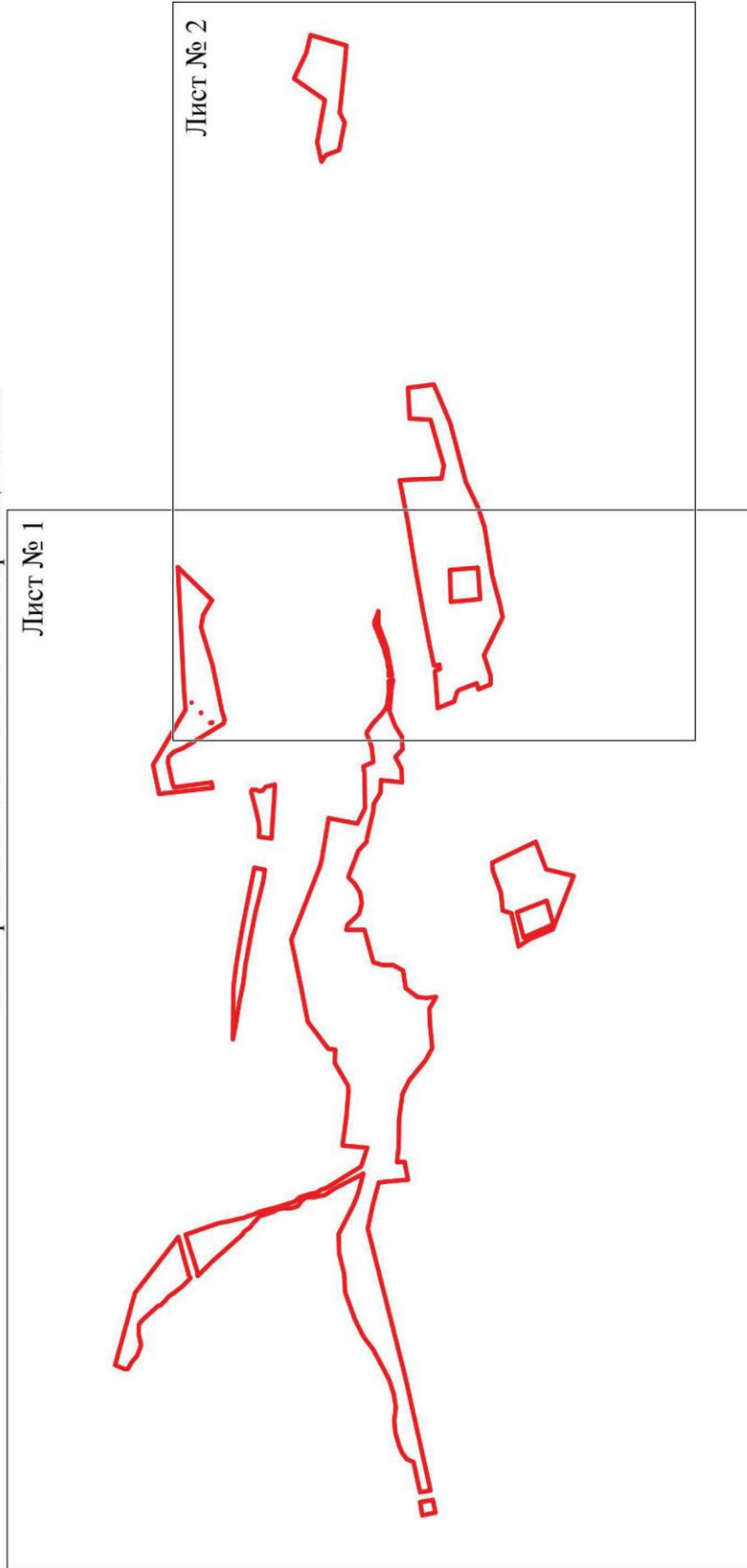
3. Сведения о характерных точках части (частей) границы объекта					
Обозначение характерных точек части границы	Координаты, м		Метод определения координат характерной точки	Средняя квадратическая погрешность положения характерной точки (Mt), м	Описание обозначения точки на местности (при наличии)
	X	Y			
1	2	3	4	5	6
Часть №					
-	-	-	-	-	-



## Раздел 4

## План границ объекта

## Схема расположения листов плана границ объекта



Используемые условные знаки и обозначения:



границы территориальной зоны



Лист № 1

область и номер листа плана границ объекта

Масштаб 1:25000

Руководитель БУВО «Нормативно-проектный центр»

Подпись Ю.В. Шалыгина Дата « 08 » декабря 2021 г.

Место для оттиска печати (при наличии) лица, составившего описание местоположения границ объекта



План границ объекта  
Лист № 1



Масштаб 1:5000

- Использованные условные знаки и обозначения:
- границы территориальной зоны
- 1 — характерные точки границ территориальной зоны

Руководитель МУФ «Территориально-проектный центр»  
 Подпись: Ю.В. Шалагина Дата: 08 декабря 2021 г.  
 Место для оттиска печати (при наличии) знака, составленного описанием местоположения границ объекта



Масштаб 1:5000

Используемые условные знаки и обозначения:

- границы территориальной зоны
- 300 характерная точка границ территориальной зоны

Руководитель БУ ВО «Нормативно-проектный центр»  
 Подпись *Ю.В. Шалыгина* Ю.В. Шалыгина Дата « 08 » декабря 2021 г.  
 Место для оттиска печати (при наличии) лица, составившего описание местоположения границ объекта

## ОПИСАНИЕ МЕСТОПОЛОЖЕНИЯ ГРАНИЦ

Зона рекреационного назначения - объектов отдыха села Марки – Р1/1

---

(наименование объекта, местоположение границ которого описано  
(далее - объект)

## Раздел 1

Сведения об объекте		
№ п/п	Характеристики объекта	Описание характеристик
1	2	3
1	Местоположение объекта	Воронежская область, Каменский муниципальный район, Марковское сельское поселение, село Марки
2	Площадь объекта $\pm$ величина погрешности определения площади ( $P \pm \text{Дельта } P$ )	50478 +/- 786 м <sup>2</sup>
3	Иные характеристики объекта	-

## Раздел 2

Сведения о местоположении границ объекта					
1. Система координат: МСК - 36, зона 1					
2. Сведения о характерных точках границ объекта					
Обозначение характерных точек границ	Координаты, м		Метод определения координат характерной точки	Средняя квадратическая погрешность положения характерной точки (Mt), м	Описание обозначения точки на местности (при наличии)
	X	Y			
1	2	3	4	5	6
1	416133.96	1334953.98	Картометрический	1.00	-
2	416140.44	1335076.53	Картометрический	1.00	-
3	416030.50	1334974.21	Картометрический	1.00	-
4	415984.16	1334933.22	Картометрический	1.00	-
5	415907.44	1334862.12	Аналитический	0.10	-
6	416002.60	1334826.22	Картометрический	1.00	-
1	416133.96	1334953.98	Картометрический	1.00	-
7	415751.13	1334186.37	Картометрический	1.00	-
8	415765.57	1334239.42	Картометрический	1.00	-
9	415619.66	1334263.90	Картометрический	1.00	-
10	415610.07	1334213.96	Картометрический	1.00	-
11	415661.42	1334203.82	Картометрический	1.00	-
7	415751.13	1334186.37	Картометрический	1.00	-
12	415265.44	1335638.19	Картометрический	1.00	-
13	415285.58	1335842.67	Картометрический	1.00	-
14	415183.66	1335849.06	Картометрический	1.00	-
15	415164.58	1335689.91	Картометрический	1.00	-
16	415150.17	1335656.61	Картометрический	1.00	-
17	415248.78	1335645.12	Картометрический	1.00	-
12	415265.44	1335638.19	Картометрический	1.00	-
3. Сведения о характерных точках части (частей) границы объекта					
Обозначение характерных точек части границы	Координаты, м		Метод определения координат характерной точки	Средняя квадратическая погрешность положения характерной точки (Mt), м	Описание обозначения точки на местности (при наличии)
	X	Y			
1	2	3	4	5	6
Часть №					
-	-	-	-	-	-



## План границ объекта



Используемые условные знаки и обозначения:



характерная точка границ территориальной зоны

Масштаб 1:5000

Руководитель БУВО «Нормативно-проектный центр»

Подпись Ю. В. Шалыгина Дата « 08 » декабря 2021 г.

Место для оттиска печати (при наличии) лица, составившего описание местоположения границ объекта



## ОПИСАНИЕ МЕСТОПОЛОЖЕНИЯ ГРАНИЦ

Зона ритуальных объектов села Марки – СН1/1

---

(наименование объекта, местоположение границ которого описано  
(далее - объект)

## Раздел 1

Сведения об объекте		
№ п/п	Характеристики объекта	Описание характеристик
1	2	3
1	Местоположение объекта	Воронежская область, Каменский муниципальный район, Марковское сельское поселение, село Марки
2	Площадь объекта $\pm$ величина погрешности определения площади ( $P \pm \Delta P$ )	25323 +/- 557 м <sup>2</sup>
3	Иные характеристики объекта	-

## Раздел 2

Сведения о местоположении границ объекта					
1. Система координат: МСК - 36, зона 1					
2. Сведения о характерных точках границ объекта					
Обозначение характерных точек границ	Координаты, м		Метод определения координат характерной точки	Средняя квадратическая погрешность положения характерной точки (Mt), м	Описание обозначения точки на местности (при наличии)
	X	Y			
1	2	3	4	5	6
1	414803.78	1333529.63	Картометрический	1.00	-
2	414828.91	1333627.52	Картометрический	1.00	-
3	414715.80	1333671.84	Картометрический	1.00	-
4	414690.67	1333580.56	Картометрический	1.00	-
1	414803.78	1333529.63	Картометрический	1.00	-
5	415084.12	1334821.17	Картометрический	1.00	-
6	415087.09	1334944.20	Картометрический	1.00	-
7	414979.60	1334951.48	Картометрический	1.00	-
8	414970.67	1334832.41	Картометрический	1.00	-
5	415084.12	1334821.17	Картометрический	1.00	-
3. Сведения о характерных точках части (частей) границы объекта					
Обозначение характерных точек части границы	Координаты, м		Метод определения координат характерной точки	Средняя квадратическая погрешность положения характерной точки (Mt), м	Описание обозначения точки на местности (при наличии)
	X	Y			
1	2	3	4	5	6
Часть №					
-	-	-	-	-	-





План границ объекта



Масштаб 1:5000

Используемые условные знаки и обозначения:

-  границы территориальной зоны
-  1 характерная точка границ территориальной зоны

Руководитель БУ ВО «Нормативно-проектный центр»  
 Подпись *Ю.В. Шальгина* Ю.В. Шальгина Дата « 08 » декабря 2021 г.  
 Место для оттиска печати (при наличии) лица, составившего описание местоположения границ объекта



Приложение № 2  
к правилам землепользования и застройки  
Марковского сельского поселения  
Каменского муниципального района  
Воронежской области

СВЕДЕНИЯ О ГРАНИЦАХ ТЕРРИТОРИАЛЬНЫХ ЗОН,  
СОДЕРЖАЩИЕ ГРАФИЧЕСКОЕ ОПИСАНИЕ МЕСТОПОЛОЖЕНИЯ  
ГРАНИЦ ТЕРРИТОРИАЛЬНЫХ ЗОН, ПЕРЕЧЕНЬ КООРДИНАТ  
ХАРАКТЕРНЫХ ТОЧЕК ГРАНИЦ ТЕРРИТОРИАЛЬНЫХ ЗОН  
СЕЛА ВЕРХНИЕ МАРКИ

## ОПИСАНИЕ МЕСТОПОЛОЖЕНИЯ ГРАНИЦ

Зона застройки индивидуальными жилыми домами села Верхние Марки – Ж1/2

---

(наименование объекта, местоположение границ которого описано  
(далее - объект)

## Раздел 1

Сведения об объекте		
№ п/п	Характеристики объекта	Описание характеристик
1	2	3
1	Местоположение объекта	Воронежская область, Каменский муниципальный район, Марковское сельское поселение, село Верхние Марки
2	Площадь объекта $\pm$ величина погрешности определения площади ( $P \pm \text{Дельта } P$ )	2531646 +/- 5569 м <sup>2</sup>
3	Иные характеристики объекта	-

## Раздел 2

Сведения о местоположении границ объекта					
1. Система координат: МСК - 36, зона 1					
2. Сведения о характерных точках границ объекта					
Обозначение характерных точек границ	Координаты, м		Метод определения координат характерной точки	Средняя квадратическая погрешность положения характерной точки (Mt), м	Описание обозначения точки на местности (при наличии)
	X	Y			
1	2	3	4	5	6
1	415699.68	1331293.28	Картометрический	1.00	-
2	415383.16	1331393.78	Аналитический	0.20	-
3	415298.17	1331400.39	Аналитический	0.20	-
4	415277.32	1331367.12	Картометрический	1.00	-
5	415257.38	1331303.11	Картометрический	1.00	-
6	415267.34	1331243.49	Картометрический	1.00	-
7	415228.38	1331173.25	Картометрический	1.00	-
8	415236.02	1331145.53	Картометрический	1.00	-
9	415268.46	1331111.60	Картометрический	1.00	-
10	415281.41	1331049.78	Картометрический	1.00	-
11	415303.67	1331008.24	Картометрический	1.00	-
12	415306.42	1330963.09	Картометрический	1.00	-
13	415291.94	1330925.20	Картометрический	1.00	-
14	415237.31	1330878.79	Картометрический	1.00	-
15	415186.32	1330862.49	Картометрический	1.00	-
16	415087.22	1330859.48	Картометрический	1.00	-
17	414988.29	1330860.91	Картометрический	1.00	-
18	414952.30	1330840.95	Картометрический	1.00	-
19	414898.62	1330796.20	Картометрический	1.00	-
20	414880.71	1330765.78	Картометрический	1.00	-
21	414833.47	1330700.62	Картометрический	1.00	-
22	414817.55	1330641.38	Картометрический	1.00	-
23	414795.13	1330611.77	Картометрический	1.00	-
24	414774.17	1330589.76	Картометрический	1.00	-
25	414729.70	1330582.14	Картометрический	1.00	-
26	414676.97	1330535.64	Картометрический	1.00	-
27	414613.84	1330491.69	Картометрический	1.00	-
28	414543.92	1330438.35	Картометрический	1.00	-
29	414431.19	1330386.94	Картометрический	1.00	-
30	414403.19	1330373.99	Картометрический	1.00	-
31	414369.87	1330347.11	Картометрический	1.00	-
32	414352.91	1330351.11	Картометрический	1.00	-
33	414316.20	1330348.52	Картометрический	1.00	-
34	414269.56	1330357.00	Картометрический	1.00	-
35	414253.56	1330355.58	Картометрический	1.00	-

1	2	3	4	5	6
36	414244.38	1330346.87	Картометрический	1.00	-
37	414249.09	1330325.92	Картометрический	1.00	-
38	414265.09	1330294.84	Картометрический	1.00	-
39	414265.79	1330256.89	Картометрический	1.00	-
40	414249.75	1330220.13	Картометрический	1.00	-
41	414229.25	1330188.79	Картометрический	1.00	-
42	414195.84	1330142.64	Картометрический	1.00	-
43	414187.10	1330102.32	Картометрический	1.00	-
44	414185.03	1330080.73	Картометрический	1.00	-
45	414209.74	1330019.68	Картометрический	1.00	-
46	414191.36	1330007.00	Картометрический	1.00	-
47	414092.49	1329896.59	Картометрический	1.00	-
48	413913.53	1329694.77	Картометрический	1.00	-
49	413889.90	1329600.26	Картометрический	1.00	-
50	413843.03	1329491.02	Картометрический	1.00	-
51	413814.56	1329408.55	Аналитический	0.20	-
52	413786.78	1329380.44	Аналитический	0.20	-
53	413749.73	1329358.94	Аналитический	0.20	-
54	413680.94	1329336.78	Аналитический	0.20	-
55	413621.08	1329273.94	Аналитический	0.20	-
56	413600.41	1329249.73	Аналитический	0.10	-
57	413586.02	1329229.88	Аналитический	0.10	-
58	413526.94	1329157.69	Картометрический	1.00	-
59	413414.13	1329084.76	Картометрический	1.00	-
60	413281.11	1328885.83	Картометрический	1.00	-
61	413242.40	1328826.74	Картометрический	1.00	-
62	413267.78	1328798.61	Картометрический	1.00	-
63	413223.72	1328747.58	Аналитический	0.20	-
64	413077.30	1328571.80	Аналитический	0.20	-
65	413026.26	1328503.04	Картометрический	1.00	-
66	413000.12	1328457.52	Картометрический	1.00	-
67	413010.77	1328444.94	Картометрический	1.00	-
68	412997.21	1328402.33	Картометрический	1.00	-
69	413025.29	1328369.40	Картометрический	1.00	-
70	413008.83	1328339.38	Картометрический	1.00	-
71	413030.14	1328321.95	Картометрический	1.00	-
72	413024.52	1328296.38	Картометрический	1.00	-
73	412992.76	1328239.44	Картометрический	1.00	-
74	412942.01	1328197.99	Картометрический	1.00	-
75	412869.38	1328127.29	Картометрический	1.00	-
76	412839.36	1328050.79	Картометрический	1.00	-
77	412798.69	1327977.19	Картометрический	1.00	-
78	412709.59	1327869.70	Картометрический	1.00	-
79	412660.20	1327889.06	Картометрический	1.00	-
80	412646.18	1327861.76	Картометрический	1.00	-
81	412652.45	1327686.66	Картометрический	1.00	-
82	412614.69	1327618.88	Картометрический	1.00	-
83	412529.47	1327472.64	Картометрический	1.00	-

1	2	3	4	5	6
84	412457.57	1327328.58	Картометрический	1.00	-
85	412532.76	1327295.95	Картометрический	1.00	-
86	412629.90	1327254.80	Аналитический	0.30	-
87	412631.15	1327262.96	Аналитический	0.30	-
88	412632.52	1327271.92	Аналитический	0.30	-
89	412639.06	1327269.82	Аналитический	0.30	-
90	412643.45	1327270.24	Аналитический	0.30	-
91	412648.23	1327273.71	Аналитический	0.30	-
92	412750.77	1327496.27	Аналитический	0.30	-
93	412774.59	1327542.25	Аналитический	0.30	-
94	412869.28	1327706.33	Аналитический	0.30	-
95	412937.46	1327822.60	Аналитический	0.30	-
96	412982.48	1327901.01	Аналитический	0.30	-
97	413030.19	1327981.45	Аналитический	0.30	-
98	413068.90	1328037.26	Аналитический	0.30	-
99	413077.21	1328056.44	Аналитический	0.30	-
100	413099.59	1328083.02	Аналитический	0.30	-
101	413108.01	1328086.51	Аналитический	0.30	-
102	413164.16	1328136.75	Аналитический	0.30	-
103	413258.93	1328207.85	Аналитический	0.30	-
104	413478.52	1328366.97	Аналитический	0.30	-
105	413529.30	1328408.21	Аналитический	0.30	-
106	413546.74	1328427.39	Аналитический	0.30	-
107	413565.77	1328448.32	Аналитический	0.30	-
108	413651.64	1328551.42	Аналитический	0.30	-
109	413797.74	1328739.68	Картометрический	1.00	-
110	413747.73	1328767.81	Картометрический	1.00	-
111	413860.07	1328934.17	Картометрический	1.00	-
112	413706.09	1329030.83	Картометрический	1.00	-
113	413764.20	1329078.28	Картометрический	1.00	-
114	413799.06	1329129.61	Картометрический	1.00	-
115	413840.70	1329216.76	Картометрический	1.00	-
116	414045.12	1329142.43	Картометрический	1.00	-
117	414124.07	1329329.97	Аналитический	0.30	-
118	414118.88	1329338.34	Аналитический	0.30	-
119	414121.52	1329344.86	Аналитический	0.30	-
120	414049.85	1329375.07	Картометрический	1.00	-
121	414102.62	1329472.65	Картометрический	1.00	-
122	414173.44	1329456.16	Аналитический	0.30	-
123	414179.06	1329470.69	Аналитический	0.30	-
124	414176.38	1329473.90	Аналитический	0.30	-
125	414178.25	1329480.56	Аналитический	0.30	-
126	414180.05	1329486.90	Аналитический	0.30	-
127	414187.89	1329488.35	Аналитический	0.30	-
128	414213.50	1329528.28	Аналитический	0.30	-
129	414226.65	1329570.49	Аналитический	0.30	-
130	414243.60	1329584.60	Аналитический	0.30	-
131	414270.21	1329613.29	Аналитический	0.30	-

1	2	3	4	5	6
132	414322.18	1329663.74	Аналитический	0.30	-
133	414549.63	1329854.77	Аналитический	0.30	-
134	414574.45	1329875.62	Аналитический	0.30	-
135	414575.85	1329883.13	Аналитический	0.30	-
136	414574.47	1329892.09	Аналитический	0.30	-
137	414581.49	1329900.45	Аналитический	0.30	-
138	414595.37	1329894.74	Аналитический	0.30	-
139	414643.74	1329938.44	Аналитический	0.30	-
140	414652.37	1329946.24	Аналитический	0.30	-
141	414689.30	1329984.14	Аналитический	0.30	-
142	414756.74	1330063.87	Аналитический	0.30	-
143	414841.59	1330161.58	Аналитический	0.30	-
144	414991.59	1330348.57	Аналитический	0.30	-
145	415013.16	1330371.78	Аналитический	0.30	-
146	415063.19	1330417.47	Аналитический	0.30	-
147	415102.44	1330446.22	Аналитический	0.30	-
148	415226.09	1330523.30	Аналитический	0.30	-
149	415225.24	1330530.30	Аналитический	0.30	-
150	415226.73	1330535.41	Аналитический	0.30	-
151	415228.22	1330540.52	Аналитический	0.30	-
152	415247.93	1330534.86	Аналитический	0.30	-
153	415378.23	1330614.73	Аналитический	0.30	-
154	415411.44	1330646.76	Аналитический	0.30	-
155	415422.53	1330656.62	Аналитический	0.30	-
156	415429.70	1330663.83	Аналитический	0.30	-
157	415445.22	1330678.08	Аналитический	0.30	-
158	415476.09	1330720.36	Аналитический	0.30	-
159	415521.66	1330823.14	Аналитический	0.30	-
160	415629.02	1331106.32	Аналитический	0.30	-
1	415699.68	1331293.28	Картометрический	1.00	-
161	414130.07	1329566.94	Картометрический	1.00	-
162	414033.61	1329612.65	Картометрический	1.00	-
163	414020.83	1329621.56	Картометрический	1.00	-
164	413999.36	1329582.31	Картометрический	1.00	-
165	413979.87	1329558.64	Картометрический	1.00	-
166	413957.24	1329539.04	Картометрический	1.00	-
167	413932.81	1329498.03	Картометрический	1.00	-
168	413958.83	1329476.30	Картометрический	1.00	-
169	413935.22	1329436.01	Картометрический	1.00	-
170	413996.04	1329433.69	Картометрический	1.00	-
171	414023.93	1329444.92	Картометрический	1.00	-
172	414077.77	1329490.25	Картометрический	1.00	-
173	414092.10	1329487.53	Картометрический	1.00	-
161	414130.07	1329566.94	Картометрический	1.00	-
174	414891.68	1330896.19	Картометрический	1.00	-
175	414913.71	1330999.62	Картометрический	1.00	-

1	2	3	4	5	6
176	415101.52	1330930.87	Картометрический	1.00	-
177	415132.40	1331084.91	Картометрический	1.00	-
178	415136.86	1331173.00	Картометрический	1.00	-
179	415161.55	1331252.38	Картометрический	1.00	-
180	415192.66	1331307.56	Картометрический	1.00	-
181	414895.39	1331362.83	Картометрический	1.00	-
182	414835.34	1331177.44	Картометрический	1.00	-
183	414687.95	1331040.19	Картометрический	1.00	-
184	414670.53	1331000.56	Картометрический	1.00	-
174	414891.68	1330896.19	Картометрический	1.00	-
185	414125.64	1330153.58	Картометрический	1.00	-
186	414179.30	1330231.97	Аналитический	0.30	-
187	414201.50	1330264.55	Аналитический	0.30	-
188	414202.70	1330285.73	Аналитический	0.30	-
189	414130.70	1330341.78	Аналитический	0.30	-
190	414124.20	1330329.70	Аналитический	0.30	-
191	414065.40	1330361.99	Аналитический	0.30	-
192	414055.49	1330374.78	Картометрический	1.00	-
193	413989.41	1330305.22	Картометрический	1.00	-
194	413948.55	1330339.55	Картометрический	1.00	-
195	413921.79	1330362.77	Картометрический	1.00	-
196	413885.11	1330337.03	Картометрический	1.00	-
197	413964.20	1330270.56	Картометрический	1.00	-
198	413936.73	1330239.92	Картометрический	1.00	-
199	413910.56	1330263.93	Картометрический	1.00	-
200	413854.81	1330301.16	Картометрический	1.00	-
201	413845.30	1330309.09	Картометрический	1.00	-
202	413745.29	1330238.92	Картометрический	1.00	-
203	413550.15	1330101.99	Картометрический	1.00	-
204	413506.21	1330122.73	Картометрический	1.00	-
205	413446.85	1330150.74	Картометрический	1.00	-
206	413401.20	1330064.83	Картометрический	1.00	-
207	413432.34	1330028.25	Картометрический	1.00	-
208	413471.58	1330015.63	Картометрический	1.00	-
209	413504.75	1329960.11	Картометрический	1.00	-
210	413606.03	1329896.37	Картометрический	1.00	-
211	413531.03	1329811.42	Картометрический	1.00	-
212	413477.83	1329730.68	Картометрический	1.00	-
213	413469.51	1329694.77	Картометрический	1.00	-
214	413446.78	1329668.33	Картометрический	1.00	-
215	413374.61	1329627.67	Картометрический	1.00	-
216	413326.21	1329679.99	Картометрический	1.00	-
217	413199.26	1329568.79	Картометрический	1.00	-
218	413106.00	1329451.25	Картометрический	1.00	-
219	413051.19	1329383.25	Картометрический	1.00	-
220	413040.84	1329363.88	Картометрический	1.00	-
221	413108.03	1329318.18	Картометрический	1.00	-

1	2	3	4	5	6
222	412875.48	1329055.02	Аналитический	0.30	-
223	412766.57	1328979.77	Аналитический	0.30	-
224	412703.86	1328947.56	Аналитический	0.30	-
225	412687.98	1328924.37	Аналитический	0.30	-
226	412678.50	1328855.82	Аналитический	0.30	-
227	412675.49	1328806.21	Картометрический	1.00	-
228	412642.13	1328739.00	Картометрический	1.00	-
229	412570.92	1328595.55	Картометрический	1.00	-
230	412507.00	1328508.58	Аналитический	0.30	-
231	412463.24	1328383.04	Аналитический	0.30	-
232	412454.32	1328333.42	Аналитический	0.30	-
233	412414.22	1328354.30	Аналитический	0.30	-
234	412223.70	1328402.41	Аналитический	0.30	-
235	412184.71	1328294.36	Аналитический	0.30	-
236	412408.36	1328139.07	Аналитический	0.30	-
237	412551.96	1328077.95	Картометрический	1.00	-
238	412575.59	1328072.59	Картометрический	1.00	-
239	412650.81	1328227.66	Картометрический	1.00	-
240	412584.58	1328284.36	Картометрический	1.00	-
241	412613.07	1328365.32	Картометрический	1.00	-
242	412664.79	1328512.26	Картометрический	1.00	-
243	412689.33	1328594.18	Картометрический	1.00	-
244	412738.85	1328659.95	Картометрический	1.00	-
245	412761.21	1328672.17	Картометрический	1.00	-
246	412835.90	1328808.24	Картометрический	1.00	-
247	412857.34	1328799.52	Картометрический	1.00	-
248	412880.02	1328790.29	Картометрический	1.00	-
249	412887.99	1328824.10	Картометрический	1.00	-
250	412874.79	1328855.61	Картометрический	1.00	-
251	412900.43	1328961.25	Картометрический	1.00	-
252	412934.98	1329029.49	Картометрический	1.00	-
253	413017.83	1329025.15	Картометрический	1.00	-
254	413111.95	1329163.27	Картометрический	1.00	-
255	413135.25	1329171.25	Картометрический	1.00	-
256	413250.62	1329119.85	Картометрический	1.00	-
257	413302.49	1329228.65	Картометрический	1.00	-
258	413337.32	1329375.48	Картометрический	1.00	-
259	413370.66	1329414.92	Картометрический	1.00	-
260	413506.21	1329501.73	Картометрический	1.00	-
261	413623.91	1329577.12	Картометрический	1.00	-
262	413576.93	1329603.98	Картометрический	1.00	-
263	413599.00	1329634.73	Аналитический	0.20	-
264	413642.03	1329693.58	Аналитический	0.20	-
265	413687.89	1329757.15	Аналитический	0.20	-
266	413710.94	1329743.91	Картометрический	1.00	-
267	413723.54	1329753.55	Аналитический	0.20	-
268	413805.02	1329826.82	Аналитический	0.20	-
269	413828.53	1329848.44	Картометрический	1.00	-

1	2	3	4	5	6
270	413941.55	1329992.30	Картометрический	1.00	-
271	414058.27	1330117.09	Картометрический	1.00	-
272	414096.15	1330166.65	Картометрический	1.00	-
185	414125.64	1330153.58	Картометрический	1.00	-
273	412117.63	1327476.16	Картометрический	1.00	-
274	412129.51	1327498.01	Картометрический	1.00	-
275	412146.95	1327530.07	Картометрический	1.00	-
276	412163.67	1327591.74	Картометрический	1.00	-
277	412152.12	1327618.99	Картометрический	1.00	-
278	412128.69	1327643.84	Картометрический	1.00	-
279	412081.09	1327677.95	Картометрический	1.00	-
280	412125.64	1327744.77	Картометрический	1.00	-
281	412152.75	1327854.20	Картометрический	1.00	-
282	412166.31	1327894.87	Картометрический	1.00	-
283	412103.74	1327924.72	Картометрический	1.00	-
284	412051.36	1327851.52	Картометрический	1.00	-
285	412035.69	1327862.67	Аналитический	0.30	-
286	411927.02	1327906.45	Аналитический	0.30	-
287	411858.95	1327758.77	Аналитический	0.30	-
288	411862.58	1327757.09	Картометрический	1.00	-
289	412003.75	1327687.53	Картометрический	1.00	-
290	412014.06	1327682.45	Картометрический	1.00	-
291	412015.79	1327606.16	Картометрический	1.00	-
292	412048.86	1327532.90	Картометрический	1.00	-
273	412117.63	1327476.16	Картометрический	1.00	-

3. Сведения о характерных точках части (частей) границы объекта

Обозначение характерных точек части границы	Координаты, м		Метод определения координат характерной точки	Средняя квадратическая погрешность положения характерной точки (Mt), м	Описание обозначения точки на местности (при наличии)
	X	Y			
1	2	3	4	5	6
Часть №					
-	-	-	-	-	-





Масштаб 1:10000

Используемые условные знаки и обозначения:  
— границы территориальной зоны  
•1 характерная точка границы территориальной зоны

Руководитель БУВО «Нормативно-проектный центр»  
Подпись Ю.В.Шалыгина Дата « 08 » декабря 2021 г.  
Место для отписки печать (при наличии) лица, составившего описание местоположения границ объекта

## ОПИСАНИЕ МЕСТОПОЛОЖЕНИЯ ГРАНИЦ

Общественно-деловая зона села Верхние Марки – ОД/2

---

 (наименование объекта, местоположение границ которого описано  
 (далее - объект)

## Раздел 1

Сведения об объекте		
№ п/п	Характеристики объекта	Описание характеристик
1	2	3
1	Местоположение объекта	Воронежская область, Каменский муниципальный район, Марковское сельское поселение, село Верхние Марки
2	Площадь объекта $\pm$ величина погрешности определения площади ( $P \pm \text{Дельта } P$ )	73759 +/- 951 м <sup>2</sup>
3	Иные характеристики объекта	-

## Раздел 2



Сведения о местоположении границ объекта					
1. Система координат: МСК - 36, зона 1					
2. Сведения о характерных точках границ объекта					
Обозначение характерных точек границ	Координаты, м		Метод определения координат характерной точки	Средняя квадратическая погрешность положения характерной точки (Mt), м	Описание обозначения точки на местности (при наличии)
	X	Y			
1	2	3	4	5	6
1	414951.20	1329982.71	Картометрический	1.00	-
2	415068.02	1330109.50	Картометрический	1.00	-
3	414932.50	1330237.36	Картометрический	1.00	-
4	414862.68	1330153.35	Картометрический	1.00	-
5	414866.98	1330141.81	Картометрический	1.00	-
6	414863.04	1330137.03	Картометрический	1.00	-
7	414850.54	1330139.49	Картометрический	1.00	-
8	414809.88	1330089.26	Картометрический	1.00	-
9	414856.38	1330041.86	Картометрический	1.00	-
10	414894.93	1330022.37	Картометрический	1.00	-
1	414951.20	1329982.71	Картометрический	1.00	-
11	414121.52	1329344.86	Картометрический	1.00	-
12	414127.23	1329342.96	Картометрический	1.00	-
13	414130.27	1329344.41	Картометрический	1.00	-
14	414173.44	1329456.16	Картометрический	1.00	-
15	414102.62	1329472.65	Картометрический	1.00	-
16	414049.85	1329375.07	Картометрический	1.00	-
11	414121.52	1329344.86	Картометрический	1.00	-
17	414006.88	1329454.61	Картометрический	1.00	-
18	414039.81	1329502.64	Картометрический	1.00	-
19	414077.77	1329490.25	Картометрический	1.00	-
20	414092.10	1329487.53	Картометрический	1.00	-
21	414130.07	1329566.94	Картометрический	1.00	-
22	414033.61	1329612.65	Картометрический	1.00	-
23	414009.21	1329573.92	Картометрический	1.00	-
24	413958.85	1329476.30	Картометрический	1.00	-
17	414006.88	1329454.61	Картометрический	1.00	-
25	413797.74	1328739.68	Картометрический	1.00	-
26	413872.61	1328836.14	Картометрический	1.00	-
27	413915.48	1328899.57	Картометрический	1.00	-
28	413860.07	1328934.17	Картометрический	1.00	-
29	413747.73	1328767.81	Картометрический	1.00	-

1	2	3	4	5	6
25	413797.74	1328739.68	Картометрический	1.00	-
30	413936.73	1330239.92	Картометрический	1.00	-
31	413964.20	1330270.56	Картометрический	1.00	-
32	413885.11	1330337.03	Картометрический	1.00	-
33	413845.30	1330309.09	Картометрический	1.00	-
34	413854.81	1330301.16	Картометрический	1.00	-
35	413910.56	1330263.93	Картометрический	1.00	-
30	413936.73	1330239.92	Картометрический	1.00	-
3. Сведения о характерных точках части (частей) границы объекта					
Обозначение характерных точек части границы	Координаты, м		Метод определения координат характерной точки	Средняя квадратическая погрешность положения характерной точки (Mt), м	Описание обозначения точки на местности (при наличии)
	X	Y			
1	2	3	4	5	6
Часть №					
-	-	-	-	-	-





Используемые условные знаки и обозначения:

- |                                                                                     |                                               |
|-------------------------------------------------------------------------------------|-----------------------------------------------|
|  | границы территориальной зоны                  |
|  | характерная точка границ территориальной зоны |

Масштаб 1:5000

Руководитель БУВО «Нормативно-проектный центр»  
 Подпись  Н.В.Шальгина Дата « 08 » декабря 2021 г.  
 Место для оттиска печати (при наличии) лица, составившего описание местоположения границ объекта



## ОПИСАНИЕ МЕСТОПОЛОЖЕНИЯ ГРАНИЦ

Зона улиц, дорог, инженерной и транспортной инфраструктуры  
села Верхние Марки – ИТ1/2

(наименование объекта, местоположение границ которого описано  
(далее - объект)

## Раздел 1

Сведения об объекте		
№ п/п	Характеристики объекта	Описание характеристик
1	2	3
1	Местоположение объекта	Воронежская область, Каменский муниципальный район, Марковское сельское поселение, село Верхние Марки
2	Площадь объекта $\pm$ величина погрешности определения площади ( $P \pm \text{Дельта } P$ )	19796 +/- 492 м <sup>2</sup>
3	Иные характеристики объекта	-

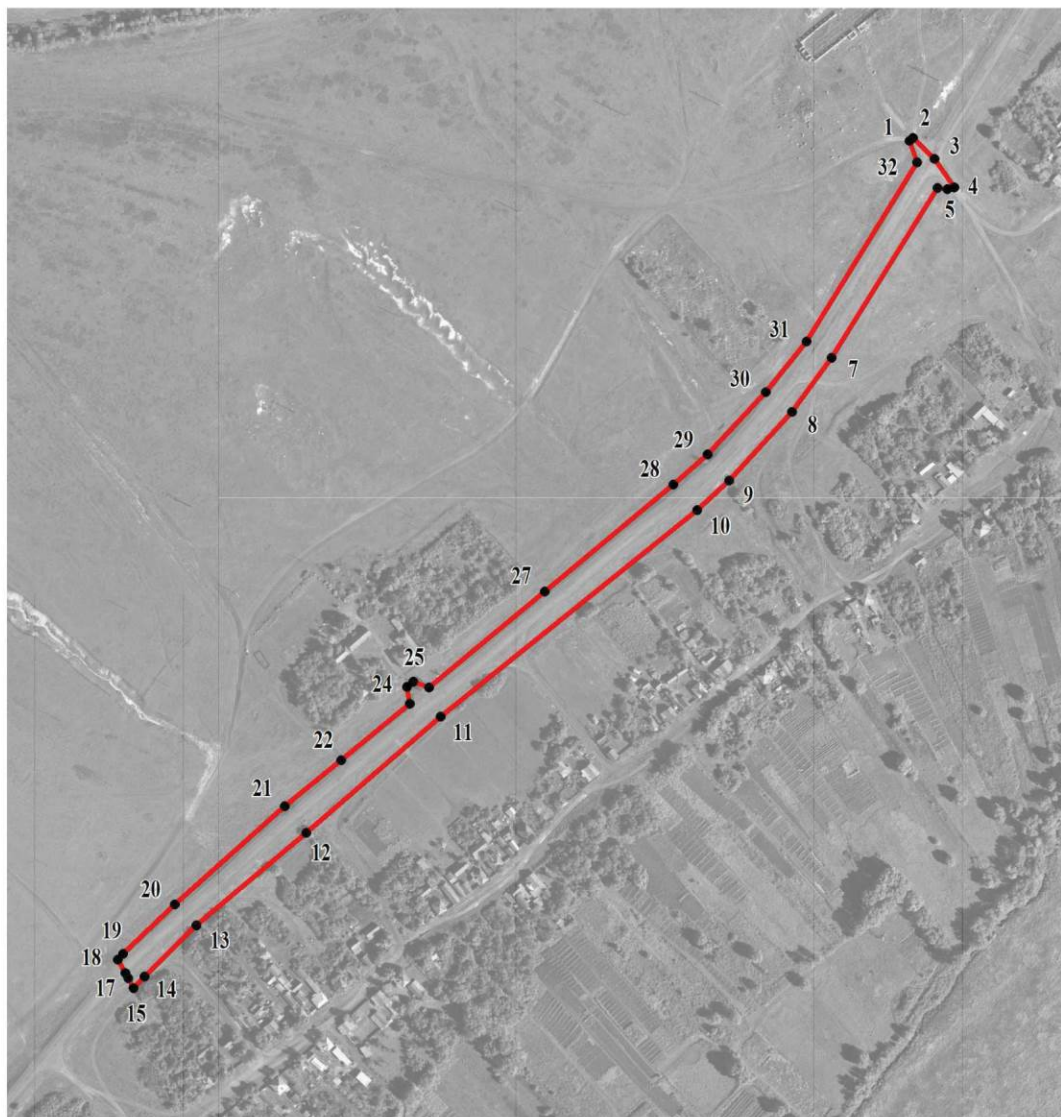
## Раздел 2

Сведения о местоположении границ объекта					
1. Система координат: МСК - 36, зона 1					
2. Сведения о характерных точках границ объекта					
Обозначение характерных точек границ	Координаты, м		Метод определения координат характерной точки	Средняя квадратическая погрешность положения характерной точки (Mt), м	Описание обозначения точки на местности (при наличии)
	X	Y			
1	2	3	4	5	6
1	415260.32	1330503.10	Картометрический	1.00	-
2	415262.55	1330505.63	Картометрический	1.00	-
3	415247.25	1330521.09	Картометрический	1.00	-
4	415226.73	1330535.41	Картометрический	1.00	-
5	415225.24	1330530.30	Картометрический	1.00	-
6	415226.09	1330523.30	Картометрический	1.00	-
7	415102.44	1330446.22	Картометрический	1.00	-
8	415063.19	1330417.47	Картометрический	1.00	-
9	415013.16	1330371.78	Картометрический	1.00	-
10	414991.59	1330348.57	Картометрический	1.00	-
11	414841.59	1330161.58	Картометрический	1.00	-
12	414756.74	1330063.87	Картометрический	1.00	-
13	414689.30	1329984.14	Картометрический	1.00	-
14	414652.37	1329946.24	Картометрический	1.00	-
15	414643.74	1329938.44	Картометрический	1.00	-
16	414650.73	1329934.59	Картометрический	1.00	-
17	414654.69	1329932.41	Картометрический	1.00	-
18	414664.49	1329927.01	Картометрический	1.00	-
19	414668.56	1329930.68	Картометрический	1.00	-
20	414704.76	1329968.26	Картометрический	1.00	-
21	414776.17	1330048.29	Картометрический	1.00	-
22	414809.88	1330089.26	Картометрический	1.00	-
23	414850.54	1330139.49	Картометрический	1.00	-
24	414863.04	1330137.03	Картометрический	1.00	-
25	414866.98	1330141.81	Картометрический	1.00	-
26	414862.68	1330153.35	Картометрический	1.00	-
27	414932.50	1330237.36	Картометрический	1.00	-
28	415010.28	1330330.97	Картометрический	1.00	-
29	415032.31	1330356.21	Картометрический	1.00	-
30	415077.48	1330398.50	Картометрический	1.00	-
31	415114.68	1330427.87	Картометрический	1.00	-
32	415244.87	1330508.51	Картометрический	1.00	-
1	415260.32	1330503.10	Картометрический	1.00	-

3. Сведения о характерных точках части (частей) границы объекта					
Обозначение характерных точек части границы	Координаты, м		Метод определения координат характерной точки	Средняя квадратическая погрешность положения характерной точки (Mt), м	Описание обозначения точки на местности (при наличии)
	X	Y			
1	2	3	4	5	6
Часть №					
-	-	-	-	-	-



## План границ объекта




Масштаб 1:5000

Используемые условные знаки и обозначения:



границы территориальной зоны



характерная точка границ территориальной зоны

Руководитель БУВО «Нормативно-проектный центр»

Подпись *Ю.В. Шалыгина* Ю.В. Шалыгина Дата « 08 » декабря 2021 г.

Место для оттиска печати (при наличии) лица, составившего описание местоположения границ объекта



ОПИСАНИЕ МЕСТОПОЛОЖЕНИЯ ГРАНИЦ  
 Зона сельскохозяйственного использования  
 в границах населенного пункта села Верхние Марки – СХ1/2

(наименование объекта, местоположение границ которого описано  
 (далее - объект))

Раздел 1

Сведения об объекте		
№ п/п	Характеристики объекта	Описание характеристик
1	2	3
1	Местоположение объекта	Воронежская область, Каменский муниципальный район, Марковское сельское поселение, село Верхние Марки
2	Площадь объекта $\pm$ величина погрешности определения площади ( $P \pm \text{Дельта } P$ )	472144 +/- 2405 м <sup>2</sup>
3	Иные характеристики объекта	-

## Раздел 2

Сведения о местоположении границ объекта					
1. Система координат: МСК - 36, зона 1					
2. Сведения о характерных точках границ объекта					
Обозначение характерных точек границ	Координаты, м		Метод определения координат характерной точки	Средняя квадратическая погрешность положения характерной точки (Mt), м	Описание обозначения точки на местности (при наличии)
	X	Y			
1	2	3	4	5	6
1	415236.23	1330292.06	Картометрический	1.00	-
2	415233.65	1330358.20	Картометрический	1.00	-
3	415260.04	1330438.40	Картометрический	1.00	-
4	415262.55	1330505.63	Аналитический	0.30	-
5	415260.32	1330503.10	Картометрический	1.00	-
6	415244.87	1330508.51	Картометрический	1.00	-
7	415114.68	1330427.87	Картометрический	1.00	-
8	415077.48	1330398.50	Картометрический	1.00	-
9	415032.31	1330356.21	Картометрический	1.00	-
10	415010.28	1330330.97	Картометрический	1.00	-
11	414932.50	1330237.36	Картометрический	1.00	-
12	415068.02	1330109.50	Картометрический	1.00	-
1	415236.23	1330292.06	Картометрический	1.00	-
13	415206.82	1330327.33	Картометрический	1.00	-
14	415117.85	1330411.01	Картометрический	1.00	-
15	415086.43	1330379.92	Картометрический	1.00	-
16	415175.07	1330294.59	Картометрический	1.00	-
13	415206.82	1330327.33	Картометрический	1.00	-
17	415087.22	1330859.48	Картометрический	1.00	-
18	415101.52	1330930.87	Картометрический	1.00	-
19	414913.71	1330999.62	Картометрический	1.00	-
20	414891.68	1330896.19	Картометрический	1.00	-
21	414926.58	1330879.71	Картометрический	1.00	-
22	414952.30	1330840.95	Картометрический	1.00	-
23	414988.29	1330860.91	Картометрический	1.00	-
17	415087.22	1330859.48	Картометрический	1.00	-
24	414894.93	1330022.37	Картометрический	1.00	-
25	414856.38	1330041.86	Картометрический	1.00	-
26	414809.88	1330089.26	Картометрический	1.00	-
27	414776.17	1330048.29	Картометрический	1.00	-
28	414704.76	1329968.26	Картометрический	1.00	-
29	414668.56	1329930.68	Картометрический	1.00	-

1	2	3	4	5	6
30	414664.49	1329927.01	Аналитический	0.30	-
31	414674.29	1329921.59	Картометрический	1.00	-
32	414827.03	1330011.31	Картометрический	1.00	-
24	414894.93	1330022.37	Картометрический	1.00	-
33	413915.48	1328899.57	Картометрический	1.00	-
34	413931.17	1328922.78	Аналитический	0.30	-
35	413971.97	1328983.41	Аналитический	0.30	-
36	414020.87	1329084.82	Аналитический	0.30	-
37	414045.12	1329142.43	Картометрический	1.00	-
38	413840.70	1329216.76	Картометрический	1.00	-
39	413799.06	1329129.61	Картометрический	1.00	-
40	413764.20	1329078.28	Картометрический	1.00	-
41	413706.09	1329030.83	Картометрический	1.00	-
42	413860.07	1328934.17	Картометрический	1.00	-
33	413915.48	1328899.57	Картометрический	1.00	-
43	413937.93	1328978.73	Картометрический	1.00	-
44	413949.36	1328983.38	Картометрический	1.00	-
45	414005.65	1329054.23	Картометрический	1.00	-
46	414004.56	1329064.92	Картометрический	1.00	-
47	413930.38	1329103.46	Картометрический	1.00	-
48	413869.30	1329027.58	Картометрический	1.00	-
49	413862.78	1329018.04	Картометрический	1.00	-
43	413937.93	1328978.73	Картометрический	1.00	-
50	414209.74	1330019.68	Картометрический	1.00	-
51	414185.03	1330080.73	Картометрический	1.00	-
52	414187.10	1330102.32	Картометрический	1.00	-
53	414167.77	1330077.58	Картометрический	1.00	-
54	414142.56	1330046.96	Картометрический	1.00	-
55	414122.55	1330032.83	Картометрический	1.00	-
56	414091.68	1329987.59	Картометрический	1.00	-
57	414068.11	1329968.96	Картометрический	1.00	-
58	414044.10	1329921.40	Картометрический	1.00	-
59	414027.16	1329900.68	Картометрический	1.00	-
60	414000.98	1329894.07	Картометрический	1.00	-
61	413980.74	1329904.43	Картометрический	1.00	-
62	413965.91	1329904.19	Картометрический	1.00	-
63	413954.33	1329879.91	Картометрический	1.00	-
64	413943.98	1329850.01	Картометрический	1.00	-
65	413920.87	1329808.99	Картометрический	1.00	-
66	413892.77	1329749.04	Картометрический	1.00	-
67	413867.52	1329688.32	Картометрический	1.00	-
68	413821.51	1329606.10	Картометрический	1.00	-
69	413744.49	1329519.30	Картометрический	1.00	-
70	413709.72	1329485.28	Аналитический	0.20	-
71	413658.13	1329413.73	Аналитический	0.20	-

1	2	3	4	5	6
72	413572.40	1329310.58	Аналитический	0.20	-
73	413414.13	1329084.76	Картометрический	1.00	-
74	413526.94	1329157.69	Картометрический	1.00	-
75	413586.02	1329229.88	Аналитический	0.10	-
76	413600.41	1329249.73	Аналитический	0.10	-
77	413621.08	1329273.94	Аналитический	0.20	-
78	413680.94	1329336.78	Аналитический	0.20	-
79	413749.73	1329358.94	Аналитический	0.20	-
80	413786.78	1329380.44	Аналитический	0.20	-
81	413814.56	1329408.55	Аналитический	0.20	-
82	413843.03	1329491.02	Картометрический	1.00	-
83	413889.90	1329600.26	Картометрический	1.00	-
84	413913.53	1329694.77	Картометрический	1.00	-
85	414092.49	1329896.59	Картометрический	1.00	-
86	414191.36	1330007.00	Картометрический	1.00	-
50	414209.74	1330019.68	Картометрический	1.00	-
87	412457.57	1327328.58	Картометрический	1.00	-
88	412529.47	1327472.64	Картометрический	1.00	-
89	412614.69	1327618.88	Картометрический	1.00	-
90	412652.45	1327686.66	Картометрический	1.00	-
91	412646.18	1327861.76	Картометрический	1.00	-
92	412660.20	1327889.06	Картометрический	1.00	-
93	412709.59	1327869.70	Картометрический	1.00	-
94	412798.69	1327977.19	Картометрический	1.00	-
95	412839.36	1328050.79	Картометрический	1.00	-
96	412869.38	1328127.29	Картометрический	1.00	-
97	412942.01	1328197.99	Картометрический	1.00	-
98	412992.76	1328239.44	Картометрический	1.00	-
99	413024.52	1328296.38	Картометрический	1.00	-
100	413030.14	1328321.95	Картометрический	1.00	-
101	413008.83	1328339.38	Картометрический	1.00	-
102	413025.29	1328369.40	Картометрический	1.00	-
103	412997.21	1328402.33	Картометрический	1.00	-
104	413010.77	1328444.94	Картометрический	1.00	-
105	413000.12	1328457.52	Картометрический	1.00	-
106	413026.26	1328503.04	Картометрический	1.00	-
107	413077.30	1328571.80	Аналитический	0.20	-
108	413223.72	1328747.58	Аналитический	0.20	-
109	413267.78	1328798.61	Картометрический	1.00	-
110	413242.40	1328826.74	Картометрический	1.00	-
111	413224.21	1328798.99	Аналитический	0.20	-
112	413125.22	1328673.20	Аналитический	0.20	-
113	413034.27	1328581.92	Картометрический	1.00	-
114	412931.20	1328489.40	Картометрический	1.00	-
115	412873.47	1328368.63	Картометрический	1.00	-
116	412799.35	1328228.73	Картометрический	1.00	-
117	412767.28	1328165.33	Картометрический	1.00	-

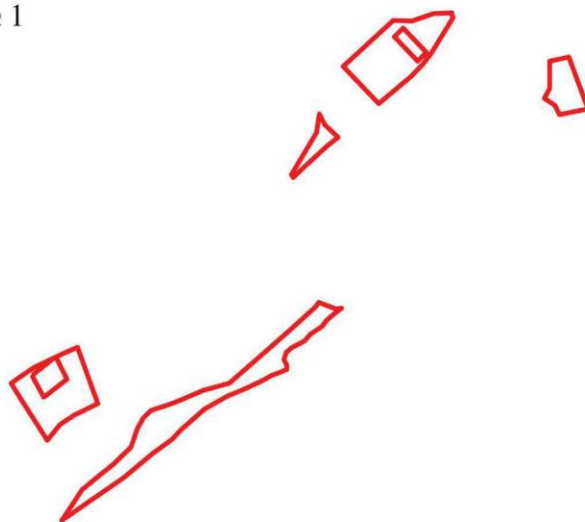
1	2	3	4	5	6
118	412687.80	1328007.52	Картометрический	1.00	-
119	412623.52	1327915.36	Картометрический	1.00	-
120	412512.64	1327750.93	Картометрический	1.00	-
121	412446.52	1327656.14	Картометрический	1.00	-
122	412308.04	1327393.47	Картометрический	1.00	-
87	412457.57	1327328.58	Картометрический	1.00	-
123	412128.69	1327643.84	Картометрический	1.00	-
124	412308.91	1327970.59	Картометрический	1.00	-
125	412490.70	1327963.40	Картометрический	1.00	-
126	412494.45	1327998.11	Картометрический	1.00	-
127	412534.53	1328053.76	Картометрический	1.00	-
128	412551.96	1328077.95	Картометрический	1.00	-
129	412408.36	1328139.07	Аналитический	0.30	-
130	412353.08	1328096.87	Аналитический	0.30	-
131	412329.03	1328087.17	Аналитический	0.30	-
132	412250.50	1328046.69	Картометрический	1.00	-
133	412145.79	1327983.49	Картометрический	1.00	-
134	412103.74	1327924.72	Картометрический	1.00	-
135	412166.31	1327894.87	Картометрический	1.00	-
136	412152.75	1327854.20	Картометрический	1.00	-
137	412125.64	1327744.77	Картометрический	1.00	-
138	412081.09	1327677.95	Картометрический	1.00	-
123	412128.69	1327643.84	Картометрический	1.00	-
3. Сведения о характерных точках части (частей) границы объекта					
Обозначение характерных точек части границы	Координаты, м		Метод определения координат характерной точки	Средняя квадратическая погрешность положения характерной точки (Mt), м	Описание обозначения точки на местности (при наличии)
	X	Y			
1	2	3	4	5	6
Часть №					
-	-	-	-	-	-



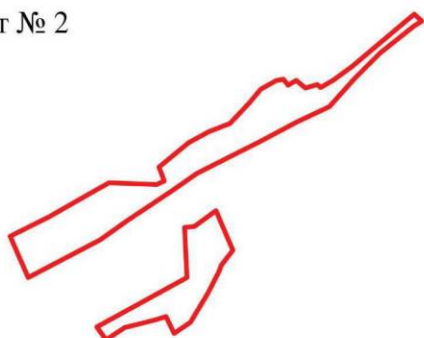
## План границ объекта

## Схема расположения листов плана границ объекта

Лист № 1



Лист № 2



Масштаб 1:25000

Используемые условные знаки и обозначения:



границы территориальной зоны



область и номер листа плана границ объекта

Руководитель БУВО «Нормативно-проектный центр»

Подпись Ю.В. Шалыгина Ю.В. Шалыгина Дата « 08 » декабря 2021 г.

Место для оттиска печати (при наличии) лица, составившего описание местоположения границ объекта



План границ объекта  
Лист № 1



Используемые условные знаки и обозначения:  
— граница территориальной зоны  
• 1  
— характеристическая точка границ территориальной зоны

Руководитель БУЮ «Информационно-проектный центр»  
Подпись: Ю.В. Шалагина Дата « 08 » декабря 2021 г.  
Место для оттиска (печатать (оригинал)) лица, составившего описание местоположения границ объекта

Масштаб 1:5000

План границ объекта

Лист № 2



Используемые условные знаки и обозначения:

- границы территориальной зоны
- характерная точка границ территориальной зоны



Руководитель БУВО «Нормативно-проектный центр»

Подпись Ю.В.Шалыгина Дата « 08 » декабря 2021г.

Место для отпечатка печати (при наличии) лица, составившего описание местоположения границ объекта

Масштаб 1:5000

## ОПИСАНИЕ МЕСТОПОЛОЖЕНИЯ ГРАНИЦ

Зона рекреационного назначения - объектов отдыха села Верхние Марки – Р1/2

(наименование объекта, местоположение границ которого описано  
(далее - объект)

## Раздел 1

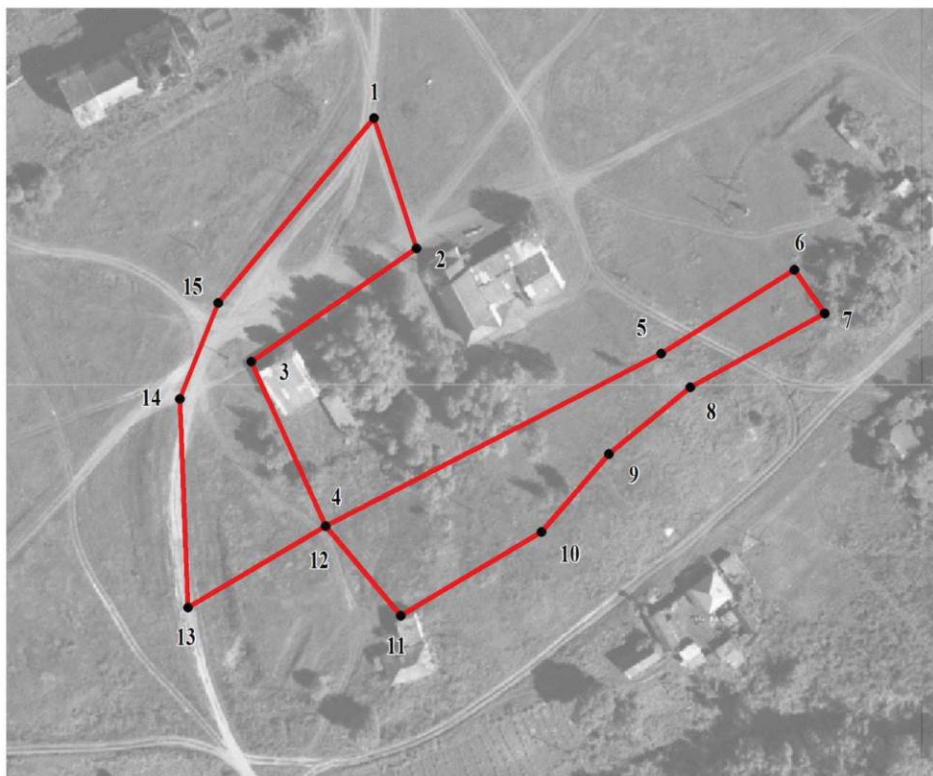
Сведения об объекте		
№ п/п	Характеристики объекта	Описание характеристик
1	2	3
1	Местоположение объекта	Воронежская область, Каменский муниципальный район, Марковское сельское поселение, село Верхние Марки
2	Площадь объекта $\pm$ величина погрешности определения площади ( $P \pm \text{Дельта } P$ )	7277 +/- 299 м <sup>2</sup>
3	Иные характеристики объекта	-

## Раздел 2

Сведения о местоположении границ объекта					
1. Система координат: МСК - 36, зона 1					
2. Сведения о характерных точках границ объекта					
Обозначение характерных точек границ	Координаты, м		Метод определения координат характерной точки	Средняя квадратическая погрешность положения характерной точки (Mt), м	Описание обозначения точки на местности (при наличии)
	X	Y			
1	2	3	4	5	6
1	414077.77	1329490.25	Картометрический	1.00	-
2	414039.81	1329502.64	Картометрический	1.00	-
3	414006.88	1329454.61	Картометрический	1.00	-
4	413958.85	1329476.30	Картометрический	1.00	-
5	414009.21	1329573.92	Картометрический	1.00	-
6	414033.61	1329612.65	Картометрический	1.00	-
7	414020.83	1329621.56	Картометрический	1.00	-
8	413999.36	1329582.31	Картометрический	1.00	-
9	413979.87	1329558.64	Картометрический	1.00	-
10	413957.24	1329539.04	Картометрический	1.00	-
11	413932.81	1329498.03	Картометрический	1.00	-
12	413958.83	1329476.30	Картометрический	1.00	-
13	413935.22	1329436.01	Картометрический	1.00	-
14	413996.04	1329433.69	Картометрический	1.00	-
15	414023.93	1329444.92	Картометрический	1.00	-
1	414077.77	1329490.25	Картометрический	1.00	-
3. Сведения о характерных точках части (частей) границы объекта					
Обозначение характерных точек части границы	Координаты, м		Метод определения координат характерной точки	Средняя квадратическая погрешность положения характерной точки (Mt), м	Описание обозначения точки на местности (при наличии)
	X	Y			
1	2	3	4	5	6
Часть №					
-	-	-	-	-	-



## План границ объекта




Масштаб 1:2000

Используемые условные знаки и обозначения:



границы территориальной зоны



характерная точка границ территориальной зоны

Руководитель БУВО «Нормативно-проектный центр»

Подпись Ю.В. Шалыгина Ю.В. Шалыгина Дата « 08 » декабря 2021 г.

Место для оттиска печати (при наличии) лица, составившего описание местоположения границ объекта



## ОПИСАНИЕ МЕСТОПОЛОЖЕНИЯ ГРАНИЦ

Зона ритуальных объектов села Верхние Марки – СН1/2

(наименование объекта, местоположение границ которого описано  
(далее - объект)

## Раздел 1

Сведения об объекте		
№ п/п	Характеристики объекта	Описание характеристик
1	2	3
1	Местоположение объекта	Воронежская область, Каменский муниципальный район, Марковское сельское поселение, село Верхние Марки
2	Площадь объекта $\pm$ величина погрешности определения площади ( $P \pm \text{Дельта } P$ )	15244 +/- 432 м <sup>2</sup>
3	Иные характеристики объекта	-

## Раздел 2

Сведения о местоположении границ объекта					
1. Система координат: МСК - 36, зона 1					
2. Сведения о характерных точках границ объекта					
Обозначение характерных точек границ	Координаты, м		Метод определения координат характерной точки	Средняя квадратическая погрешность положения характерной точки (Mt), м	Описание обозначения точки на местности (при наличии)
	X	Y			
1	2	3	4	5	6
1	415175.07	1330294.59	Картометрический	1.00	-
2	415206.82	1330327.33	Картометрический	1.00	-
3	415117.85	1330411.01	Картометрический	1.00	-
4	415086.43	1330379.92	Картометрический	1.00	-
1	415175.07	1330294.59	Картометрический	1.00	-
5	414005.65	1329054.23	Картометрический	1.00	-
6	414004.56	1329064.92	Картометрический	1.00	-
7	413930.38	1329103.46	Картометрический	1.00	-
8	413869.30	1329027.58	Картометрический	1.00	-
9	413862.78	1329018.04	Картометрический	1.00	-
10	413937.93	1328978.73	Картометрический	1.00	-
11	413949.36	1328983.38	Картометрический	1.00	-
5	414005.65	1329054.23	Картометрический	1.00	-
3. Сведения о характерных точках части (частей) границы объекта					
Обозначение характерных точек части границы	Координаты, м		Метод определения координат характерной точки	Средняя квадратическая погрешность положения характерной точки (Mt), м	Описание обозначения точки на местности (при наличии)
	X	Y			
1	2	3	4	5	6
Часть №					
-	-	-	-	-	-



## План границ объекта

## Схема расположения листов плана границ объекта

Лист № 1



Лист № 2




Масштаб 1:10000

Используемые условные знаки и обозначения:




границы территориальной зоны



Лист № 1

область и номер листа плана границ объекта

Руководитель БУВО «Нормативно-проектный центр»

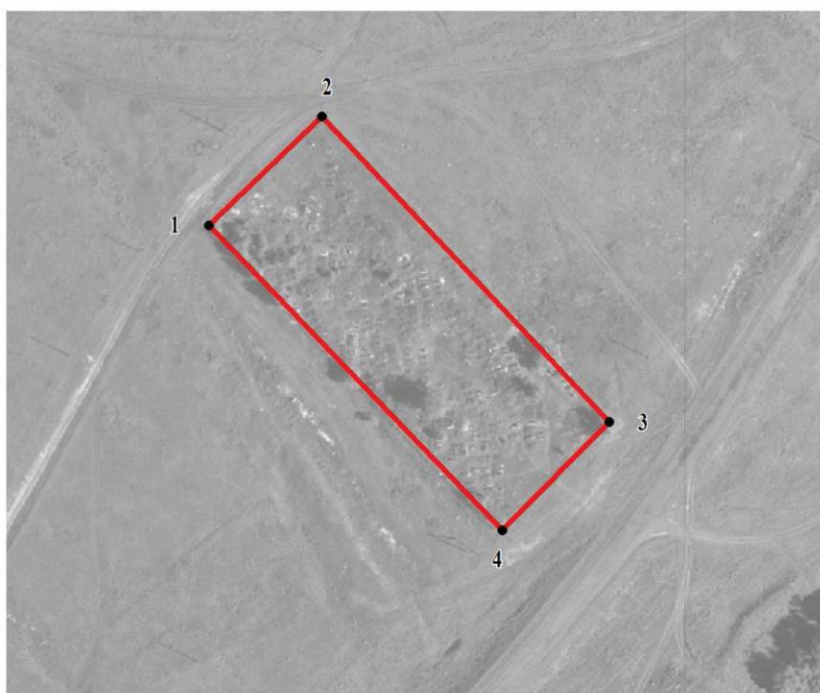
Подпись  Ю.В. Шалыгина Дата « 08 » декабря 2021 г.

Место для оттиска печати (при наличии) лица, составившего описание местоположения границ объекта



## План границ объекта

Лист № 1




Масштаб 1:2000

Используемые условные знаки и обозначения:




границы территориальной зоны



характерная точка границ территориальной зоны

Руководитель БУВО «Нормативно-проектный центр»

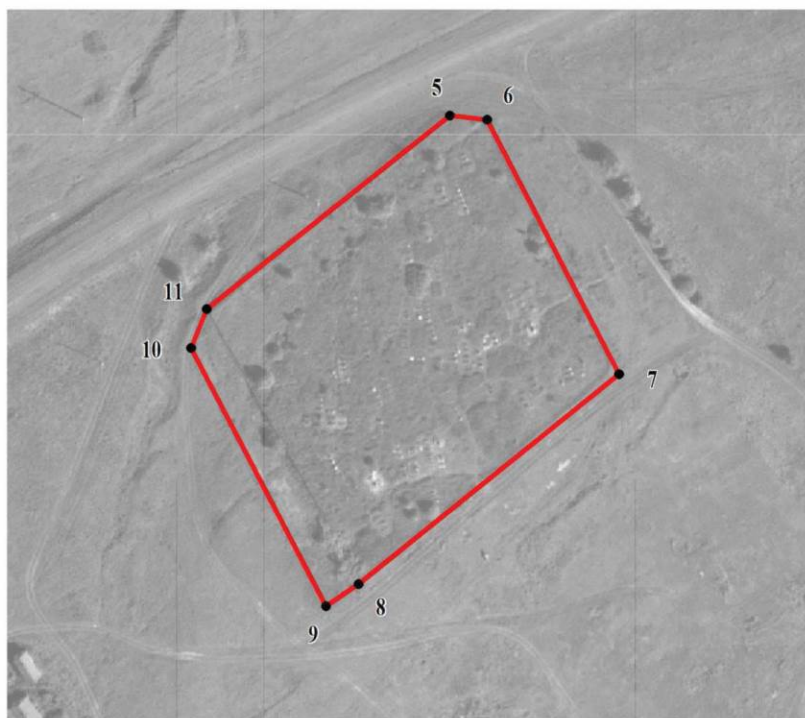
Подпись  Ю.В.Шалыгина Дата « 08 » декабря 2021 г.

Место для оттиска печати (при наличии) лица, составившего описание местоположения границ объекта



## План границ объекта

Лист № 2




Масштаб 1:2000

Используемые условные знаки и обозначения:



границы территориальной зоны



характерная точка границ территориальной зоны

Руководитель БУВО «Нормативно-проектный центр»

Подпись Ю.В.Шалыгина Ю.В.Шалыгина Дата « 08 » декабря 2021 г.

Место для оттиска печати (при наличии) лица, составившего описание местоположения границ объекта



Приложение № 3  
к правилам землепользования и застройки  
Марковского сельского поселения  
Каменского муниципального района  
Воронежской области

СВЕДЕНИЯ О ГРАНИЦАХ ТЕРРИТОРИАЛЬНЫХ ЗОН,  
СОДЕРЖАЩИЕ ГРАФИЧЕСКОЕ ОПИСАНИЕ МЕСТОПОЛОЖЕНИЯ  
ГРАНИЦ ТЕРРИТОРИАЛЬНЫХ ЗОН, ПЕРЕЧЕНЬ КООРДИНАТ  
ХАРАКТЕРНЫХ ТОЧЕК ГРАНИЦ ТЕРРИТОРИАЛЬНЫХ ЗОН  
ХУТОРА КОЗКИ

## ОПИСАНИЕ МЕСТОПОЛОЖЕНИЯ ГРАНИЦ

Зона застройки индивидуальными жилыми домами хутора Козки – Ж1/3

---

(наименование объекта, местоположение границ которого описано  
(далее - объект)

## Раздел 1

Сведения об объекте		
№ п/п	Характеристики объекта	Описание характеристик
1	2	3
1	Местоположение объекта	Воронежская область, Каменский муниципальный район, Марковское сельское поселение, хутор Козки
2	Площадь объекта $\pm$ величина погрешности определения площади ( $P \pm \Delta P$ )	534295 +/- 2558 м <sup>2</sup>
3	Иные характеристики объекта	-

## Раздел 2

Сведения о местоположении границ объекта					
1. Система координат: МСК - 36, зона 1					
2. Сведения о характерных точках границ объекта					
Обозначение характерных точек границ	Координаты, м		Метод определения координат характерной точки	Средняя квадратическая погрешность положения характерной точки (Mt), м	Описание обозначения точки на местности (при наличии)
	X	Y			
1	2	3	4	5	6
1	417665.37	1334646.84	Картометрический	1.00	-
2	417489.81	1335258.64	Картометрический	1.00	-
3	417475.03	1335299.95	Картометрический	1.00	-
4	417429.27	1335427.90	Картометрический	1.00	-
5	417513.05	1335608.14	Картометрический	1.00	-
6	417420.41	1335966.91	Картометрический	1.00	-
7	417252.41	1335928.97	Аналитический	0.10	-
8	417280.15	1335851.15	Аналитический	0.10	-
9	417330.88	1335875.60	Картометрический	1.00	-
10	417364.77	1335775.85	Картометрический	1.00	-
11	417316.43	1335754.63	Аналитический	0.10	-
12	417297.94	1335748.46	Аналитический	0.10	-
13	417262.32	1335844.60	Аналитический	0.10	-
14	417234.29	1335923.21	Аналитический	0.10	-
15	417216.56	1335986.51	Аналитический	0.10	-
16	417161.44	1336232.38	Аналитический	0.10	-
17	417100.73	1336491.27	Аналитический	0.10	-
18	417076.82	1336596.26	Аналитический	0.10	-
19	417068.27	1336635.79	Аналитический	0.10	-
20	417060.79	1336653.88	Аналитический	0.10	-
21	417045.87	1336669.16	Аналитический	0.10	-
22	416911.43	1336714.80	Аналитический	0.10	-
23	416884.74	1336719.10	Аналитический	0.10	-
24	416865.69	1336717.21	Аналитический	0.10	-
25	416839.66	1336700.53	Аналитический	0.10	-
26	417033.81	1336118.49	Картометрический	1.00	-
27	417041.96	1336080.18	Картометрический	1.00	-
28	417074.81	1335976.75	Картометрический	1.00	-
29	417083.54	1335932.10	Картометрический	1.00	-
30	417230.16	1335522.13	Картометрический	1.00	-
31	417255.34	1335396.23	Картометрический	1.00	-
32	417307.63	1335236.45	Картометрический	1.00	-
33	417370.20	1335007.15	Картометрический	1.00	-
34	417378.13	1334990.95	Картометрический	1.00	-
35	417403.22	1334834.78	Картометрический	1.00	-

1	2	3	4	5	6
36	417355.66	1334809.80	Картометрический	1.00	-
37	417353.48	1334797.66	Картометрический	1.00	-
38	417399.05	1334710.79	Картометрический	1.00	-
39	417418.04	1334664.30	Картометрический	1.00	-
40	417464.52	1334616.08	Картометрический	1.00	-
41	417482.79	1334583.28	Картометрический	1.00	-
1	417665.37	1334646.84	Картометрический	1.00	-
42	417363.57	1336730.41	Картометрический	1.00	-
43	417307.63	1336911.40	Картометрический	1.00	-
44	417274.37	1336937.61	Картометрический	1.00	-
45	417042.51	1336902.31	Картометрический	1.00	-
46	417029.94	1336907.70	Картометрический	1.00	-
47	416881.32	1336772.17	Картометрический	1.00	-
48	416855.47	1336731.46	Аналитический	0.10	-
49	416869.93	1336736.57	Аналитический	0.10	-
50	416884.18	1336738.41	Аналитический	0.10	-
51	416916.14	1336733.28	Аналитический	0.10	-
52	417051.51	1336682.77	Аналитический	0.10	-
53	417077.24	1336681.27	Аналитический	0.10	-
54	417093.09	1336682.73	Аналитический	0.10	-
55	417093.21	1336680.59	Картометрический	1.00	-
56	417349.51	1336707.85	Картометрический	1.00	-
42	417363.57	1336730.41	Картометрический	1.00	-
3. Сведения о характерных точках части (частей) границы объекта					
Обозначение характерных точек части границы	Координаты, м		Метод определения координат характерной точки	Средняя квадратическая погрешность положения характерной точки (Mt), м	Описание обозначения точки на местности (при наличии)
	X	Y			
1	2	3	4	5	6
Часть №					
-	-	-	-	-	-





Масштаб 1:5000

Используемые условные знаки и обозначения:

-  граница территориальной зоны
-  характерная точка границ территориальной зоны

Руководитель БУВО «Нормативно-проектный центр»  
 Подпись Ю.В. Шалагина Дата « 08 » декабря 2021г.  
 Место для отбора проб (при наличии) (лицо, составившего описание местоположения границ объекта)



## ОПИСАНИЕ МЕСТОПОЛОЖЕНИЯ ГРАНИЦ

## Общественно-деловая зона хутора Козки – ОД/З

---

(наименование объекта, местоположение границ которого описано  
(далее - объект)

## Раздел 1

Сведения об объекте		
№ п/п	Характеристики объекта	Описание характеристик
1	2	3
1	Местоположение объекта	Воронежская область, Каменский муниципальный район, Марковское сельское поселение, хутор Козки
2	Площадь объекта $\pm$ величина погрешности определения площади ( $P \pm \Delta P$ )	5662 +/- 263 м <sup>2</sup>
3	Иные характеристики объекта	-

## Раздел 2

Сведения о местоположении границ объекта					
1. Система координат: МСК - 36, зона 1					
2. Сведения о характерных точках границ объекта					
Обозначение характерных точек границ	Координаты, м		Метод определения координат характерной точки	Средняя квадратическая погрешность положения характерной точки (Mt), м	Описание обозначения точки на местности (при наличии)
	X	Y			
1	2	3	4	5	6
1	417364.77	1335775.85	Картометрический	1.00	-
2	417330.88	1335875.60	Картометрический	1.00	-
3	417280.15	1335851.15	Аналитический	0.10	-
4	417316.43	1335754.63	Аналитический	0.10	-
1	417364.77	1335775.85	Картометрический	1.00	-
3. Сведения о характерных точках части (частей) границы объекта					
Обозначение характерных точек части границы	Координаты, м		Метод определения координат характерной точки	Средняя квадратическая погрешность положения характерной точки (Mt), м	Описание обозначения точки на местности (при наличии)
	X	Y			
1	2	3	4	5	6
Часть №					
-	-	-	-	-	-



## План границ объекта

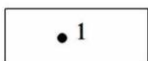


Масштаб 1:2000

Используемые условные знаки и обозначения:




границы территориальной зоны



характерная точка границ территориальной зоны

Руководитель БУВО «Нормативно-проектный центр»

Подпись  Ю.В.Шалыгина Дата « 08 » декабря 2021г.

Место для оттиска печати (при наличии) лица, составившего описание местоположения границ объекта



## ОПИСАНИЕ МЕСТОПОЛОЖЕНИЯ ГРАНИЦ

Зона улиц, дорог, инженерной и транспортной инфраструктуры  
хутора Козки – ИТ1/3

(наименование объекта, местоположение границ которого описано  
(далее - объект)

## Раздел 1

Сведения об объекте		
№ п/п	Характеристики объекта	Описание характеристик
1	2	3
1	Местоположение объекта	Воронежская область, Каменский муниципальный район, Марковское сельское поселение, хутор Козки
2	Площадь объекта $\pm$ величина погрешности определения площади ( $P \pm \text{Дельта } P$ )	19939 +/- 494 м <sup>2</sup>
3	Иные характеристики объекта	-

## Раздел 2

Сведения о местоположении границ объекта					
1. Система координат: МСК - 36, зона 1					
2. Сведения о характерных точках границ объекта					
Обозначение характерных точек границ	Координаты, м		Метод определения координат характерной точки	Средняя квадратическая погрешность положения характерной точки (Mt), м	Описание обозначения точки на местности (при наличии)
	X	Y			
1	2	3	4	5	6
1	417316.43	1335754.63	Аналитический	0.10	-
2	417280.15	1335851.15	Аналитический	0.10	-
3	417252.41	1335928.97	Аналитический	0.10	-
4	417234.92	1335991.39	Аналитический	0.10	-
5	417179.86	1336236.76	Аналитический	0.10	-
6	417155.78	1336341.93	Аналитический	0.10	-
7	417135.18	1336428.56	Картометрический	1.00	-
8	417114.78	1336473.47	Картометрический	1.00	-
9	417095.63	1336561.22	Картометрический	1.00	-
10	417061.90	1336677.26	Картометрический	1.00	-
11	417093.21	1336680.59	Картометрический	1.00	-
12	417093.09	1336682.73	Аналитический	0.10	-
13	417077.24	1336681.27	Аналитический	0.10	-
14	417051.51	1336682.77	Аналитический	0.10	-
15	416916.14	1336733.28	Аналитический	0.10	-
16	416884.18	1336738.41	Аналитический	0.10	-
17	416869.93	1336736.57	Аналитический	0.10	-
18	416855.47	1336731.46	Аналитический	0.10	-
19	416845.25	1336715.36	Аналитический	0.10	-
20	416839.66	1336700.53	Аналитический	0.10	-
21	416865.69	1336717.21	Аналитический	0.10	-
22	416884.74	1336719.10	Аналитический	0.10	-
23	416911.43	1336714.80	Аналитический	0.10	-
24	417045.87	1336669.16	Аналитический	0.10	-
25	417060.79	1336653.88	Аналитический	0.10	-
26	417068.27	1336635.79	Аналитический	0.10	-
27	417076.82	1336596.26	Аналитический	0.10	-
28	417100.73	1336491.27	Аналитический	0.10	-
29	417161.44	1336232.38	Аналитический	0.10	-
30	417216.56	1335986.51	Аналитический	0.10	-
31	417234.29	1335923.21	Аналитический	0.10	-
32	417262.32	1335844.60	Аналитический	0.10	-
33	417297.94	1335748.46	Аналитический	0.10	-
1	417316.43	1335754.63	Аналитический	0.10	-

3. Сведения о характерных точках части (частей) границы объекта					
Обозначение характерных точек части границы	Координаты, м		Метод определения координат характерной точки	Средняя квадратическая погрешность положения характерной точки (Mt), м	Описание обозначения точки на местности (при наличии)
	X	Y			
1	2	3	4	5	6
Часть №					
-	-	-	-	-	-




## Раздел 4

## План границ объекта




Масштаб 1:5000

Используемые условные знаки и обозначения:



границы территориальной зоны



характерная точка границ территориальной зоны



Руководитель БУВО «Нормативно-проектный центр»

Подпись Ю.В. Шалыгина Дата « 08 » декабря 2021 г.

Место для оттиска печати (при наличии) лица, составившего описание местоположения границ объекта

## ОПИСАНИЕ МЕСТОПОЛОЖЕНИЯ ГРАНИЦ

Зона сельскохозяйственного использования  
в границах населенного пункта хутора Козки – СХ1/3

(наименование объекта, местоположение границ которого описано  
(далее - объект)

## Раздел 1

Сведения об объекте		
№ п/п	Характеристики объекта	Описание характеристик
1	2	3
1	Местоположение объекта	Воронежская область, Каменский муниципальный район, Марковское сельское поселение, хутор Козки
2	Площадь объекта $\pm$ величина погрешности определения площади ( $P \pm \Delta P$ )	331753 +/- 2016 м <sup>2</sup>
3	Иные характеристики объекта	-

## Раздел 2

Сведения о местоположении границ объекта					
1. Система координат: МСК - 36, зона 1					
2. Сведения о характерных точках границ объекта					
Обозначение характерных точек границ	Координаты, м		Метод определения координат характерной точки	Средняя квадратическая погрешность положения характерной точки (Mt), м	Описание обозначения точки на местности (при наличии)
	X	Y			
1	2	3	4	5	6
1	417420.41	1335966.91	Картометрический	1.00	-
2	417360.69	1336198.21	Картометрический	1.00	-
3	417340.54	1336279.20	Картометрический	1.00	-
4	417277.15	1336283.22	Картометрический	1.00	-
5	417215.74	1336336.35	Картометрический	1.00	-
6	417149.42	1336397.22	Картометрический	1.00	-
7	417135.18	1336428.56	Аналитический	0.10	-
8	417155.78	1336341.93	Аналитический	0.10	-
9	417179.86	1336236.76	Аналитический	0.10	-
10	417234.92	1335991.39	Аналитический	0.10	-
11	417252.41	1335928.97	Аналитический	0.10	-
1	417420.41	1335966.91	Картометрический	1.00	-
12	417294.93	1336030.57	Картометрический	1.00	-
13	417287.00	1336122.84	Картометрический	1.00	-
14	417222.17	1336124.17	Картометрический	1.00	-
15	417240.36	1336014.36	Картометрический	1.00	-
12	417294.93	1336030.57	Картометрический	1.00	-
16	417482.79	1334583.28	Картометрический	1.00	-
17	417464.52	1334616.08	Картометрический	1.00	-
18	417418.04	1334664.30	Картометрический	1.00	-
19	417399.05	1334710.79	Картометрический	1.00	-
20	417353.48	1334797.66	Картометрический	1.00	-
21	417327.98	1334655.92	Картометрический	1.00	-
22	417411.75	1334561.67	Картометрический	1.00	-
16	417482.79	1334583.28	Картометрический	1.00	-
23	417403.22	1334834.78	Картометрический	1.00	-
24	417378.13	1334990.95	Картометрический	1.00	-
25	417370.20	1335007.15	Картометрический	1.00	-
26	417307.63	1335236.45	Картометрический	1.00	-
27	417255.34	1335396.23	Картометрический	1.00	-
28	417230.16	1335522.13	Картометрический	1.00	-
29	417083.54	1335932.10	Картометрический	1.00	-

1	2	3	4	5	6
30	417074.81	1335976.75	Картометрический	1.00	-
31	417041.96	1336080.18	Картометрический	1.00	-
32	417033.81	1336118.49	Картометрический	1.00	-
33	416839.66	1336700.53	Аналитический	0.10	-
34	416833.54	1336684.27	Картометрический	1.00	-
35	416703.69	1336594.90	Картометрический	1.00	-
36	416626.15	1336572.14	Картометрический	1.00	-
37	416730.35	1336391.71	Картометрический	1.00	-
38	416846.09	1336224.95	Картометрический	1.00	-
39	416941.40	1335945.00	Картометрический	1.00	-
40	416983.22	1335796.72	Картометрический	1.00	-
41	417062.63	1335625.31	Картометрический	1.00	-
42	417155.40	1335471.72	Картометрический	1.00	-
43	417180.39	1335173.54	Картометрический	1.00	-
44	417263.03	1335007.38	Картометрический	1.00	-
45	417286.98	1334956.23	Картометрический	1.00	-
46	417358.00	1334847.28	Картометрический	1.00	-
47	417355.66	1334809.80	Картометрический	1.00	-
23	417403.22	1334834.78	Картометрический	1.00	-

3. Сведения о характерных точках части (частей) границы объекта



Обозначение характерных точек части границы	Координаты, м		Метод определения координат характерной точки	Средняя квадратическая погрешность положения характерной точки (Mt), м	Описание обозначения точки на местности (при наличии)
	X	Y			
1	2	3	4	5	6
Часть №					
-	-	-	-	-	-





Масштаб 1:5000

Используемые условные знаки и обозначения:

-  границы территориальной зоны
-  характерная точка границ территориальной зоны

Руководитель БУВО «Нормативно-проектный центр»  
Подпись *Шалигина Ю.В.* Шалигина Дата « 08 » декабря 2021 г.  
Место для отбора проб (различий) дна, составившего описание местоположения границ объекта



## ОПИСАНИЕ МЕСТОПОЛОЖЕНИЯ ГРАНИЦ

Зона ритуальных объектов хутора Козки – СН1/3

---

(наименование объекта, местоположение границ которого описано  
(далее - объект)

## Раздел 1

Сведения об объекте		
№ п/п	Характеристики объекта	Описание характеристик
1	2	3
1	Местоположение объекта	Воронежская область, Каменский муниципальный район, Марковское сельское поселение, хутор Козки
2	Площадь объекта $\pm$ величина погрешности определения площади ( $P \pm \Delta P$ )	6129 +/- 274 м <sup>2</sup>
3	Иные характеристики объекта	-

## Раздел 2

Сведения о местоположении границ объекта					
1. Система координат: МСК - 36, зона 1					
2. Сведения о характерных точках границ объекта					
Обозначение характерных точек границ	Координаты, м		Метод определения координат характерной точки	Средняя квадратическая погрешность положения характерной точки (Mt), м	Описание обозначения точки на местности (при наличии)
	X	Y			
1	2	3	4	5	6
1	417294.93	1336030.57	Картометрический	1.00	-
2	417287.00	1336122.84	Картометрический	1.00	-
3	417222.17	1336124.17	Картометрический	1.00	-
4	417240.36	1336014.36	Картометрический	1.00	-
1	417294.93	1336030.57	Картометрический	1.00	-
3. Сведения о характерных точках части (частей) границы объекта					
Обозначение характерных точек части границы	Координаты, м		Метод определения координат характерной точки	Средняя квадратическая погрешность положения характерной точки (Mt), м	Описание обозначения точки на местности (при наличии)
	X	Y			
1	2	3	4	5	6
Часть №					
-	-	-	-	-	-



## План границ объекта




Масштаб 1:2000

Используемые условные знаки и обозначения:



границы территориальной зоны



характерная точка границ территориальной зоны

Руководитель БУВО «Нормативно-проектный центр»

Подпись Ю.В. Шалыгина Ю.В. Шалыгина Дата « 08 » декабря 2021 г.

Место для оттиска печати (при наличии) лица, составившего описание местоположения границ объекта



Приложение № 4  
к правилам землепользования и застройки  
Марковского сельского поселения  
Каменского муниципального района  
Воронежской области

СВЕДЕНИЯ О ГРАНИЦАХ ТЕРРИТОРИАЛЬНЫХ ЗОН,  
СОДЕРЖАЩИЕ ГРАФИЧЕСКОЕ ОПИСАНИЕ МЕСТОПОЛОЖЕНИЯ  
ГРАНИЦ ТЕРРИТОРИАЛЬНЫХ ЗОН, ПЕРЕЧЕНЬ КООРДИНАТ  
ХАРАКТЕРНЫХ ТОЧЕК ГРАНИЦ ТЕРРИТОРИАЛЬНЫХ ЗОН  
ХУТОРА РОЖДЕСТВЕНСКИЙ

## ОПИСАНИЕ МЕСТОПОЛОЖЕНИЯ ГРАНИЦ

Зона застройки индивидуальными жилыми домами хутора Рождественский – Ж1/4

(наименование объекта, местоположение границ которого описано  
(далее - объект)

## Раздел 1

Сведения об объекте		
№ п/п	Характеристики объекта	Описание характеристик
1	2	3
1	Местоположение объекта	Воронежская область, Каменский муниципальный район, Марковское сельское поселение, хутор Рождественский
2	Площадь объекта $\pm$ величина погрешности определения площади ( $P \pm \text{Дельта } P$ )	242299 +/- 1723 м <sup>2</sup>
3	Иные характеристики объекта	-

## Раздел 2

Сведения о местоположении границ объекта					
1. Система координат: МСК - 36, зона 1					
2. Сведения о характерных точках границ объекта					
Обозначение характерных точек границ	Координаты, м		Метод определения координат характерной точки	Средняя квадратическая погрешность положения характерной точки (Mt), м	Описание обозначения точки на местности (при наличии)
	X	Y			
1	2	3	4	5	6
1	414655.98	1339111.70	Картометрический	1.00	-
2	414688.88	1339226.14	Картометрический	1.00	-
3	414643.48	1339404.36	Картометрический	1.00	-
4	414396.33	1339294.15	Картометрический	1.00	-
5	414422.97	1339225.91	Картометрический	1.00	-
6	414430.56	1339206.94	Картометрический	1.00	-
7	414450.74	1339154.26	Картометрический	1.00	-
8	414508.16	1339036.77	Картометрический	1.00	-
1	414655.98	1339111.70	Картометрический	1.00	-
9	414421.71	1339176.04	Аналитический	0.10	-
10	414405.30	1339218.92	Картометрический	1.00	-
11	414362.49	1339328.59	Картометрический	1.00	-
12	414351.43	1339351.28	Картометрический	1.00	-
13	414334.90	1339374.98	Картометрический	1.00	-
14	414307.29	1339395.47	Картометрический	1.00	-
15	414303.08	1339402.36	Картометрический	1.00	-
16	414248.93	1339387.07	Картометрический	1.00	-
17	414199.41	1339360.47	Картометрический	1.00	-
18	414244.22	1339177.26	Картометрический	1.00	-
19	414315.31	1339142.12	Картометрический	1.00	-
9	414421.71	1339176.04	Аналитический	0.10	-
20	414530.94	1339468.71	Картометрический	1.00	-
21	414519.39	1339524.60	Картометрический	1.00	-
22	414505.87	1339573.61	Картометрический	1.00	-
23	414490.01	1339608.64	Картометрический	1.00	-
24	414457.78	1339688.84	Картометрический	1.00	-
25	414358.61	1339672.97	Картометрический	1.00	-
26	414365.67	1339778.48	Картометрический	1.00	-
27	414341.44	1339768.09	Картометрический	1.00	-
28	414339.58	1339752.10	Картометрический	1.00	-
29	414289.75	1339743.28	Картометрический	1.00	-
30	414276.73	1339812.00	Картометрический	1.00	-
31	414235.20	1339802.24	Картометрический	1.00	-

1	2	3	4	5	6
32	414220.11	1339868.74	Картометрический	1.00	-
33	414255.85	1339894.25	Картометрический	1.00	-
34	414268.33	1339895.55	Картометрический	1.00	-
35	414276.95	1339886.86	Картометрический	1.00	-
36	414306.25	1339907.43	Картометрический	1.00	-
37	414328.47	1339922.18	Картометрический	1.00	-
38	414195.14	1340025.27	Картометрический	1.00	-
39	414125.42	1340081.44	Картометрический	1.00	-
40	414085.53	1340102.88	Аналитический	0.10	-
41	414102.77	1340132.65	Аналитический	0.10	-
42	414063.04	1340151.50	Аналитический	0.10	-
43	414022.25	1340167.70	Картометрический	1.00	-
44	414000.58	1340177.95	Картометрический	1.00	-
45	413947.81	1340243.83	Картометрический	1.00	-
46	413907.75	1340262.23	Картометрический	1.00	-
47	413875.97	1340164.02	Картометрический	1.00	-
48	413806.27	1340172.17	Картометрический	1.00	-
49	413781.05	1340177.79	Картометрический	1.00	-
50	413780.86	1340132.61	Картометрический	1.00	-
51	413982.19	1340063.73	Картометрический	1.00	-
52	414104.80	1339974.54	Картометрический	1.00	-
53	414143.10	1339940.78	Картометрический	1.00	-
54	414146.69	1339934.24	Картометрический	1.00	-
55	414200.47	1339831.31	Картометрический	1.00	-
56	414222.10	1339698.02	Картометрический	1.00	-
57	414233.16	1339669.79	Картометрический	1.00	-
58	414271.71	1339535.85	Картометрический	1.00	-
59	414289.67	1339473.45	Картометрический	1.00	-
60	414295.27	1339453.80	Картометрический	1.00	-
61	414299.35	1339446.03	Картометрический	1.00	-
62	414309.55	1339426.38	Картометрический	1.00	-
63	414320.18	1339410.86	Картометрический	1.00	-
64	414348.54	1339388.32	Картометрический	1.00	-
20	414530.94	1339468.71	Картометрический	1.00	-
65	414261.64	1339756.31	Аналитический	0.30	-
66	414261.62	1339756.40	Аналитический	0.30	-
67	414261.57	1339756.50	Аналитический	0.30	-
68	414261.52	1339756.58	Аналитический	0.30	-
69	414261.45	1339756.65	Аналитический	0.30	-
70	414261.36	1339756.70	Аналитический	0.30	-
71	414261.27	1339756.75	Аналитический	0.30	-
72	414261.18	1339756.77	Аналитический	0.30	-
73	414261.08	1339756.78	Аналитический	0.30	-
74	414260.98	1339756.77	Аналитический	0.30	-
75	414260.89	1339756.75	Аналитический	0.30	-
76	414260.80	1339756.70	Аналитический	0.30	-
77	414260.71	1339756.65	Аналитический	0.30	-

1	2	3	4	5	6
78	414260.64	1339756.58	Аналитический	0.30	-
79	414260.59	1339756.50	Аналитический	0.30	-
80	414260.54	1339756.40	Аналитический	0.30	-
81	414260.52	1339756.31	Аналитический	0.30	-
82	414260.51	1339756.21	Аналитический	0.30	-
83	414260.52	1339756.11	Аналитический	0.30	-
84	414260.54	1339756.02	Аналитический	0.30	-
85	414260.59	1339755.92	Аналитический	0.30	-
86	414260.64	1339755.84	Аналитический	0.30	-
87	414260.71	1339755.77	Аналитический	0.30	-
88	414260.80	1339755.72	Аналитический	0.30	-
89	414260.89	1339755.67	Аналитический	0.30	-
90	414260.98	1339755.65	Аналитический	0.30	-
91	414261.08	1339755.64	Аналитический	0.30	-
92	414261.18	1339755.65	Аналитический	0.30	-
93	414261.27	1339755.67	Аналитический	0.30	-
94	414261.36	1339755.72	Аналитический	0.30	-
95	414261.45	1339755.77	Аналитический	0.30	-
96	414261.52	1339755.84	Аналитический	0.30	-
97	414261.57	1339755.92	Аналитический	0.30	-
98	414261.62	1339756.02	Аналитический	0.30	-
99	414261.64	1339756.11	Аналитический	0.30	-
100	414261.65	1339756.21	Аналитический	0.30	-
65	414261.64	1339756.31	Аналитический	0.30	-
101	414219.29	1339739.74	Аналитический	0.30	-
102	414219.27	1339739.83	Аналитический	0.30	-
103	414219.22	1339739.92	Аналитический	0.30	-
104	414219.17	1339740.01	Аналитический	0.30	-
105	414219.10	1339740.08	Аналитический	0.30	-
106	414219.02	1339740.13	Аналитический	0.30	-
107	414218.92	1339740.18	Аналитический	0.30	-
108	414218.83	1339740.20	Аналитический	0.30	-
109	414218.73	1339740.21	Аналитический	0.30	-
110	414218.63	1339740.20	Аналитический	0.30	-
111	414218.54	1339740.18	Аналитический	0.30	-
112	414218.44	1339740.13	Аналитический	0.30	-
113	414218.36	1339740.08	Аналитический	0.30	-
114	414218.29	1339740.01	Аналитический	0.30	-
115	414218.24	1339739.92	Аналитический	0.30	-
116	414218.19	1339739.83	Аналитический	0.30	-
117	414218.17	1339739.74	Аналитический	0.30	-
118	414218.16	1339739.64	Аналитический	0.30	-
119	414218.17	1339739.54	Аналитический	0.30	-
120	414218.19	1339739.45	Аналитический	0.30	-
121	414218.24	1339739.36	Аналитический	0.30	-
122	414218.29	1339739.27	Аналитический	0.30	-
123	414218.36	1339739.20	Аналитический	0.30	-

1	2	3	4	5	6
124	414218.44	1339739.15	Аналитический	0.30	-
125	414218.54	1339739.10	Аналитический	0.30	-
126	414218.63	1339739.08	Аналитический	0.30	-
127	414218.73	1339739.07	Аналитический	0.30	-
128	414218.83	1339739.08	Аналитический	0.30	-
129	414218.92	1339739.10	Аналитический	0.30	-
130	414219.02	1339739.15	Аналитический	0.30	-
131	414219.10	1339739.20	Аналитический	0.30	-
132	414219.17	1339739.27	Аналитический	0.30	-
133	414219.22	1339739.36	Аналитический	0.30	-
134	414219.27	1339739.45	Аналитический	0.30	-
135	414219.29	1339739.54	Аналитический	0.30	-
136	414219.30	1339739.64	Аналитический	0.30	-
101	414219.29	1339739.74	Аналитический	0.30	-

### 3. Сведения о характерных точках части (частей) границы объекта



Обозначение характерных точек части границы	Координаты, м		Метод определения координат характерной точки	Средняя квадратическая погрешность положения характерной точки (Mt), м	Описание обозначения точки на местности (при наличии)
	X	Y			
1	2	3	4	5	6
Часть №					
-	-	-	-	-	-



План границ объекта



Используемые условные знаки и обозначения:

-  границы территориальной зоны
-  характерная точка границ территориальной зоны

Масштаб 1:5000

Руководитель БУВО «Нормативно-проектный центр»  
Подпись *Ю.В. Шалыгина* Ю.В. Шалыгина Дата « 08 » декабря 2021 г.  
Место для отпечатка печати (при наличии) лица, составившего описание местоположения границ объекта



## ОПИСАНИЕ МЕСТОПОЛОЖЕНИЯ ГРАНИЦ

Общественно-деловая зона хутор Рождественский – ОД/4

---

(наименование объекта, местоположение границ которого описано  
(далее - объект)

## Раздел 1


Сведения об объекте		
№ п/п	Характеристики объекта	Описание характеристик
1	2	3
1	Местоположение объекта	Воронежская область, Каменский муниципальный район, Марковское сельское поселение, хутор Рождественский
2	Площадь объекта $\pm$ величина погрешности определения площади ( $P \pm \Delta P$ )	3640 +/- 211 м <sup>2</sup>
3	Иные характеристики объекта	-

## Раздел 2

Сведения о местоположении границ объекта					
1. Система координат: МСК - 36, зона 1					
2. Сведения о характерных точках границ объекта					
Обозначение характерных точек границ	Координаты, м		Метод определения координат характерной точки	Средняя квадратическая погрешность положения характерной точки (Mt), м	Описание обозначения точки на местности (при наличии)
	X	Y			
1	2	3	4	5	6
1	414276.73	1339812.00	Картометрический	1.00	-
2	414269.07	1339852.51	Картометрический	1.00	-
3	414269.33	1339881.50	Картометрический	1.00	-
4	414276.95	1339886.86	Картометрический	1.00	-
5	414268.33	1339895.55	Картометрический	1.00	-
6	414255.85	1339894.25	Картометрический	1.00	-
7	414220.11	1339868.74	Картометрический	1.00	-
8	414235.20	1339802.24	Картометрический	1.00	-
1	414276.73	1339812.00	Картометрический	1.00	-
3. Сведения о характерных точках части (частей) границы объекта					
Обозначение характерных точек части границы	Координаты, м		Метод определения координат характерной точки	Средняя квадратическая погрешность положения характерной точки (Mt), м	Описание обозначения точки на местности (при наличии)
	X	Y			
1	2	3	4	5	6
1	414276.73	1339812.00	Картометрический	1.00	-
Часть №					
-	-	-	-	-	-



## План границ объекта




Масштаб 1:2000

Используемые условные знаки и обозначения:



границы территориальной зоны



• 1

характерная точка границ территориальной зоны

Руководитель БУВО «Нормативно-проектный центр»

Подпись  Ю.В.Шалыгина Дата « 08 » декабря 2021 г.

Место для оттиска печати (при наличии) лица, составившего описание местоположения границ объекта



## ОПИСАНИЕ МЕСТОПОЛОЖЕНИЯ ГРАНИЦ

Зона улиц, дорог, инженерной и транспортной инфраструктуры  
хутора Рождественский – ИТ1/4

(наименование объекта, местоположение границ которого описано  
(далее - объект)

## Раздел 1

Сведения об объекте		
№ п/п	Характеристики объекта	Описание характеристик
1	2	3
1	Местоположение объекта	Воронежская область, Каменский муниципальный район, Марковское сельское поселение, хутор Рождественский
2	Площадь объекта $\pm$ величина погрешности определения площади ( $P \pm \text{Дельта } P$ )	7670 +/- 307 м <sup>2</sup>
3	Иные характеристики объекта	-

## Раздел 2

Сведения о местоположении границ объекта					
1. Система координат: МСК - 36, зона 1					
2. Сведения о характерных точках границ объекта					
Обозначение характерных точек границ	Координаты, м		Метод определения координат характерной точки	Средняя квадратическая погрешность положения характерной точки (Mt), м	Описание обозначения точки на местности (при наличии)
	X	Y			
1	2	3	4	5	6
1	414450.74	1339154.26	Картометрический	1.00	-
2	414430.56	1339206.94	Картометрический	1.00	-
3	414422.97	1339225.91	Картометрический	1.00	-
4	414396.33	1339294.15	Картометрический	1.00	-
5	414380.00	1339335.95	Картометрический	1.00	-
6	414367.83	1339362.82	Картометрический	1.00	-
7	414348.54	1339388.32	Картометрический	1.00	-
8	414320.18	1339410.86	Картометрический	1.00	-
9	414309.55	1339426.38	Картометрический	1.00	-
10	414299.35	1339446.03	Картометрический	1.00	-
11	414303.08	1339402.36	Картометрический	1.00	-
12	414307.29	1339395.47	Картометрический	1.00	-
13	414334.90	1339374.98	Картометрический	1.00	-
14	414351.43	1339351.28	Картометрический	1.00	-
15	414362.49	1339328.59	Картометрический	1.00	-
16	414405.30	1339218.92	Картометрический	1.00	-
17	414421.71	1339176.04	Аналитический	0.10	-
18	414437.83	1339180.67	Картометрический	1.00	-
1	414450.74	1339154.26	Картометрический	1.00	-
19	414324.08	1339397.02	Аналитический	0.30	-
20	414320.28	1339401.62	Аналитический	0.30	-
21	414319.50	1339400.98	Аналитический	0.30	-
22	414323.30	1339396.38	Аналитический	0.30	-
19	414324.08	1339397.02	Аналитический	0.30	-
23	414309.71	1339414.59	Картометрический	1.00	-
24	414309.69	1339414.68	Картометрический	1.00	-
25	414309.64	1339414.78	Картометрический	1.00	-
26	414309.59	1339414.86	Картометрический	1.00	-
27	414309.52	1339414.93	Картометрический	1.00	-
28	414309.44	1339414.98	Картометрический	1.00	-
29	414309.34	1339415.03	Картометрический	1.00	-
30	414309.25	1339415.05	Картометрический	1.00	-
31	414309.15	1339415.06	Картометрический	1.00	-

1	2	3	4	5	6
32	414309.05	1339415.05	Картометрический	1.00	-
33	414308.96	1339415.03	Картометрический	1.00	-
34	414308.86	1339414.98	Картометрический	1.00	-
35	414308.78	1339414.93	Картометрический	1.00	-
36	414308.71	1339414.86	Картометрический	1.00	-
37	414308.66	1339414.78	Картометрический	1.00	-
38	414308.61	1339414.68	Картометрический	1.00	-
39	414308.59	1339414.59	Картометрический	1.00	-
40	414308.58	1339414.49	Картометрический	1.00	-
41	414308.59	1339414.39	Картометрический	1.00	-
42	414308.61	1339414.30	Картометрический	1.00	-
43	414308.66	1339414.20	Картометрический	1.00	-
44	414308.71	1339414.12	Картометрический	1.00	-
45	414308.78	1339414.05	Картометрический	1.00	-
46	414308.86	1339414.00	Картометрический	1.00	-
47	414308.96	1339413.95	Картометрический	1.00	-
48	414309.05	1339413.93	Картометрический	1.00	-
49	414309.15	1339413.92	Картометрический	1.00	-
50	414309.25	1339413.93	Картометрический	1.00	-
51	414309.34	1339413.95	Картометрический	1.00	-
52	414309.44	1339414.00	Картометрический	1.00	-
53	414309.52	1339414.05	Картометрический	1.00	-
54	414309.59	1339414.12	Картометрический	1.00	-
55	414309.64	1339414.20	Картометрический	1.00	-
56	414309.69	1339414.30	Картометрический	1.00	-
57	414309.71	1339414.39	Картометрический	1.00	-
58	414309.72	1339414.49	Картометрический	1.00	-
23	414309.71	1339414.59	Картометрический	1.00	-
59	414289.67	1339473.45	Картометрический	1.00	-
60	414271.71	1339535.85	Картометрический	1.00	-
61	414233.16	1339669.79	Картометрический	1.00	-
62	414222.10	1339698.02	Картометрический	1.00	-
63	414242.52	1339572.17	Картометрический	1.00	-
59	414289.67	1339473.45	Картометрический	1.00	-
<b>3. Сведения о характерных точках части (частей) границы объекта</b>					
Обозначение характерных точек части границы	Координаты, м		Метод определения координат характерной точки	Средняя квадратическая погрешность положения характерной точки (Mt), м	Описание обозначения точки на местности (при наличии)
	X	Y			
1	2	3	4	5	6
Часть №					
-	-	-	-	-	-




Раздел 4

План границ объекта



Используемые условные знаки и обозначения:



границы территориальной зоны



характерная точка границ территориальной зоны

Масштаб 1:2000



Руководитель БУВО «Нормативно-проектный центр»

Подпись Ю.В. Шалыгина Дата « 08 » декабря 2021 г.

Место для оттиска печати (при наличии) лица, составившего описание местоположения границ объекта

## ОПИСАНИЕ МЕСТОПОЛОЖЕНИЯ ГРАНИЦ

Зона сельскохозяйственного использования  
в границах населенного пункта хутора Рождественский – СХ1/4

(наименование объекта, местоположение границ которого описано  
(далее - объект)

## Раздел 1

Сведения об объекте		
№ п/п	Характеристики объекта	Описание характеристик
1	2	3
1	Местоположение объекта	Воронежская область, Каменский муниципальный район, Марковское сельское поселение, хутор Рождественский
2	Площадь объекта $\pm$ величина погрешности определения площади ( $P \pm \text{Дельта } P$ )	148388 +/- 1348 м <sup>2</sup>
3	Иные характеристики объекта	-

## Раздел 2

Сведения о местоположении границ объекта					
1. Система координат: МСК - 36, зона 1					
2. Сведения о характерных точках границ объекта					
Обозначение характерных точек границ	Координаты, м		Метод определения координат характерной точки	Средняя квадратическая погрешность положения характерной точки (Mt), м	Описание обозначения точки на местности (при наличии)
	X	Y			
1	2	3	4	5	6
1	414643.48	1339404.36	Картометрический	1.00	-
2	414640.09	1339466.32	Картометрический	1.00	-
3	414536.37	1339670.76	Картометрический	1.00	-
4	414497.88	1339821.95	Картометрический	1.00	-
5	414473.77	1339888.28	Картометрический	1.00	-
6	414397.56	1339994.74	Картометрический	1.00	-
7	414347.02	1339971.11	Картометрический	1.00	-
8	414315.79	1340009.67	Картометрический	1.00	-
9	414313.90	1340048.33	Картометрический	1.00	-
10	414183.39	1340195.25	Картометрический	1.00	-
11	414105.63	1340245.14	Картометрический	1.00	-
12	413973.92	1340279.55	Картометрический	1.00	-
13	413781.53	1340296.23	Картометрический	1.00	-
14	413781.05	1340177.79	Картометрический	1.00	-
15	413806.27	1340172.17	Картометрический	1.00	-
16	413875.97	1340164.02	Картометрический	1.00	-
17	413907.75	1340262.23	Картометрический	1.00	-
18	413947.81	1340243.83	Картометрический	1.00	-
19	414000.58	1340177.95	Картометрический	1.00	-
20	414022.25	1340167.70	Картометрический	1.00	-
21	414063.04	1340151.50	Аналитический	0.10	-
22	414102.77	1340132.65	Аналитический	0.10	-
23	414085.53	1340102.88	Аналитический	0.10	-
24	414125.42	1340081.44	Картометрический	1.00	-
25	414195.14	1340025.27	Картометрический	1.00	-
26	414328.47	1339922.18	Картометрический	1.00	-
27	414365.67	1339778.48	Картометрический	1.00	-
28	414358.61	1339672.97	Картометрический	1.00	-
29	414457.78	1339688.84	Картометрический	1.00	-
30	414490.01	1339608.64	Картометрический	1.00	-
31	414505.87	1339573.61	Картометрический	1.00	-
32	414519.39	1339524.60	Картометрический	1.00	-
33	414530.94	1339468.71	Картометрический	1.00	-
34	414348.54	1339388.32	Картометрический	1.00	-
35	414367.83	1339362.82	Картометрический	1.00	-



1	2	3	4	5	6
36	414380.00	1339335.95	Картометрический	1.00	-
37	414396.33	1339294.15	Картометрический	1.00	-
1	414643.48	1339404.36	Картометрический	1.00	-
3. Сведения о характерных точках части (частей) границы объекта					
Обозначение характерных точек части границы	Координаты, м		Метод определения координат характерной точки	Средняя квадратическая погрешность положения характерной точки (Mt), м	Описание обозначения точки на местности (при наличии)
	X	Y			
1	2	3	4	5	6
Часть №					
-	-	-	-	-	-






Масштаб 1:5000

Используемые условные знаки и обозначения:

- |                                                                                     |                                               |
|-------------------------------------------------------------------------------------|-----------------------------------------------|
|  | границы территориальной зоны                  |
|  | характерная точка границ территориальной зоны |

Руководитель БУВО «Нормативно-проектный центр»

Подпись  Ю.В.Шальгина Дата « 08 » декабря 2021г.

Место для оттиска печати (при наличии) лица, составившего описание местоположения границ объекта



ОПИСАНИЕ МЕСТОПОЛОЖЕНИЯ ГРАНИЦ  
 Зона туристической и санаторно-курортной деятельности  
 хутора Рождественский – Р2/4

(наименование объекта, местоположение границ которого описано  
 (далее - объект))

Раздел 1

Сведения об объекте		
№ п/п	Характеристики объекта	Описание характеристик
1	2	3
1	Местоположение объекта	Воронежская область, Каменский муниципальный район, Марковское сельское поселение, хутор Рождественский
2	Площадь объекта $\pm$ величина погрешности определения площади ( $P \pm \text{Дельта } P$ )	11301 +/- 372 м <sup>2</sup>
3	Иные характеристики объекта	-

## Раздел 2

Сведения о местоположении границ объекта					
1. Система координат: МСК - 36, зона 1					
2. Сведения о характерных точках границ объекта					
Обозначение характерных точек границ	Координаты, м		Метод определения координат характерной точки	Средняя квадратическая погрешность положения характерной точки (Mt), м	Описание обозначения точки на местности (при наличии)
	X	Y			
1	2	3	4	5	6
1	414339.58	1339752.10	Картометрический	1.00	-
2	414341.44	1339768.09	Картометрический	1.00	-
3	414365.67	1339778.48	Картометрический	1.00	-
4	414328.47	1339922.18	Картометрический	1.00	-
5	414306.25	1339907.43	Картометрический	1.00	-
6	414276.95	1339886.86	Картометрический	1.00	-
7	414269.33	1339881.50	Картометрический	1.00	-
8	414269.07	1339852.51	Картометрический	1.00	-
9	414276.73	1339812.00	Картометрический	1.00	-
10	414289.75	1339743.28	Картометрический	1.00	-
1	414339.58	1339752.10	Картометрический	1.00	-
3. Сведения о характерных точках части (частей) границы объекта					
Обозначение характерных точек части границы	Координаты, м		Метод определения координат характерной точки	Средняя квадратическая погрешность положения характерной точки (Mt), м	Описание обозначения точки на местности (при наличии)
	X	Y			
1	2	3	4	5	6
Часть №					
-	-	-	-	-	-



## План границ объекта




Масштаб 1:2000

Используемые условные знаки и обозначения:



границы территориальной зоны



характерная точка границ территориальной зоны

Руководитель БУВО «Нормативно-проектный центр»

Подпись Ю.В. Шалыгина Ю.В. Шалыгина Дата « 08 » декабря 2021 г.

Место для оттиска печати (при наличии) лица, составившего описание местоположения границ объекта



Приложение № 5  
к правилам землепользования и застройки  
Марковского сельского поселения  
Каменского муниципального района  
Воронежской области

СВЕДЕНИЯ О ГРАНИЦАХ ТЕРРИТОРИАЛЬНЫХ ЗОН,  
СОДЕРЖАЩИЕ ГРАФИЧЕСКОЕ ОПИСАНИЕ МЕСТОПОЛОЖЕНИЯ  
ГРАНИЦ ТЕРРИТОРИАЛЬНЫХ ЗОН, ПЕРЕЧЕНЬ КООРДИНАТ  
ХАРАКТЕРНЫХ ТОЧЕК ГРАНИЦ ТЕРРИТОРИАЛЬНЫХ ЗОН  
ХУТОРА СЕБЕЛЕВО

## ОПИСАНИЕ МЕСТОПОЛОЖЕНИЯ ГРАНИЦ

Зона застройки индивидуальными жилыми домами хутора Себелево – Ж1/5

---

(наименование объекта, местоположение границ которого описано  
(далее - объект)

## Раздел 1

Сведения об объекте		
№ п/п	Характеристики объекта	Описание характеристик
1	2	3
1	Местоположение объекта	Воронежская область, Каменский муниципальный район, Марковское сельское поселение, хутор Себелево
2	Площадь объекта $\pm$ величина погрешности определения площади ( $P \pm \text{Дельта } P$ )	28569 +/- 2958 м <sup>2</sup>
3	Иные характеристики объекта	-

## Раздел 2

Сведения о местоположении границ объекта					
1. Система координат: МСК - 36, зона 1					
2. Сведения о характерных точках границ объекта					
Обозначение характерных точек границ	Координаты, м		Метод определения координат характерной точки	Средняя квадратическая погрешность положения характерной точки (Mt), м	Описание обозначения точки на местности (при наличии)
	X	Y			
1	2	3	4	5	6
1	407504.06	1332373.23	Картометрический	5.00	-
2	407476.64	1332500.19	Картометрический	5.00	-
3	407237.61	1332450.70	Картометрический	5.00	-
4	407239.74	1332437.29	Картометрический	5.00	-
5	407245.45	1332401.33	Картометрический	5.00	-
6	407246.38	1332397.23	Картометрический	5.00	-
7	407294.56	1332407.69	Картометрический	5.00	-
8	407312.13	1332329.84	Картометрический	5.00	-
1	407504.06	1332373.23	Картометрический	5.00	-
3. Сведения о характерных точках части (частей) границы объекта					
Обозначение характерных точек части границы	Координаты, м		Метод определения координат характерной точки	Средняя квадратическая погрешность положения характерной точки (Mt), м	Описание обозначения точки на местности (при наличии)
	X	Y			
1	2	3	4	5	6
Часть №					
-	-	-	-	-	-






## План границ объекта




Масштаб 1:2000

Используемые условные знаки и обозначения:

	границы территориальной зоны
	границы муниципального образования
	характерная точка границ территориальной зоны

Руководитель БУВО «Нормативно-проектный центр»

Подпись  Ю.В.Шалыгина Дата « 08 » декабря 2021 г.

Место для оттиска печати (при наличии) лица, составившего описание местоположения границ объекта



Приложение № 6  
к правилам землепользования и застройки  
Марковского сельского поселения  
Каменского муниципального района  
Воронежской области

СВЕДЕНИЯ О ГРАНИЦАХ ТЕРРИТОРИАЛЬНЫХ ЗОН,  
СОДЕРЖАЩИЕ ГРАФИЧЕСКОЕ ОПИСАНИЕ МЕСТОПОЛОЖЕНИЯ  
ГРАНИЦ ТЕРРИТОРИАЛЬНЫХ ЗОН, ПЕРЕЧЕНЬ КООРДИНАТ  
ХАРАКТЕРНЫХ ТОЧЕК ГРАНИЦ ТЕРРИТОРИАЛЬНЫХ ЗОН,  
РАСПОЛОЖЕННЫХ ЗА ГРАНИЦАМИ НАСЕЛЕННЫХ ПУНКТОВ НА  
ТЕРРИТОРИИ МАРКОВСКОГО СЕЛЬСКОГО ПОСЕЛЕНИЯ

## ОПИСАНИЕ МЕСТОПОЛОЖЕНИЯ ГРАНИЦ

Зона улиц, дорог, инженерной и транспортной инфраструктуры  
за границами населенных пунктов – ИТ1

(наименование объекта, местоположение границ которого описано  
(далее - объект)

## Раздел 1

Сведения об объекте		
№ п/п	Характеристики объекта	Описание характеристик
1	2	3
1	Местоположение объекта	Воронежская область, Каменский муниципальный район, Марковское сельское поселение
2	Площадь объекта $\pm$ величина погрешности определения площади ( $P \pm \Delta P$ )	372256 +/- 2135 м <sup>2</sup>
3	Иные характеристики объекта	-

## Раздел 2

Сведения о местоположении границ объекта					
1. Система координат: МСК - 36, зона 1					
2. Сведения о характерных точках границ объекта					
Обозначение характерных точек границ	Координаты, м		Метод определения координат характерной точки	Средняя квадратическая погрешность положения характерной точки (Mt), м	Описание обозначения точки на местности (при наличии)
	X	Y			
1	2	3	4	5	6
1	411186.20	1323749.84	Аналитический	0.30	-
2	411207.43	1323845.61	Аналитический	0.30	-
3	411243.71	1323994.67	Аналитический	0.30	-
4	411269.22	1324063.90	Аналитический	0.30	-
5	411291.45	1324142.37	Аналитический	0.30	-
6	411350.55	1324338.31	Аналитический	0.30	-
7	411440.92	1324591.90	Аналитический	0.30	-
8	411448.56	1324632.20	Аналитический	0.30	-
9	411451.79	1324645.75	Аналитический	0.30	-
10	411511.72	1324819.05	Аналитический	0.30	-
11	411527.96	1324874.68	Аналитический	0.30	-
12	411540.37	1324885.28	Аналитический	0.30	-
13	411549.13	1324886.20	Аналитический	0.30	-
14	411549.40	1324889.29	Аналитический	0.30	-
15	411764.37	1324933.49	Аналитический	0.30	-
16	411964.19	1324969.24	Аналитический	0.30	-
17	412183.14	1325018.36	Аналитический	0.30	-
18	412493.34	1325081.34	Аналитический	0.30	-
19	412712.69	1325124.49	Аналитический	0.30	-
20	412739.84	1325128.23	Аналитический	0.30	-
21	412786.10	1325156.46	Аналитический	0.30	-
22	412761.57	1325154.55	Аналитический	0.30	-
23	412484.52	1325099.24	Аналитический	0.30	-
24	412179.31	1325039.79	Аналитический	0.30	-
25	412174.19	1325045.21	Аналитический	0.30	-
26	412168.68	1325044.79	Аналитический	0.30	-
27	412164.55	1325036.26	Аналитический	0.30	-
28	411962.06	1324990.32	Аналитический	0.30	-
29	411760.94	1324953.19	Аналитический	0.30	-
30	411551.49	1324913.18	Аналитический	0.30	-
31	411544.31	1324925.95	Аналитический	0.30	-
32	411556.31	1324959.68	Аналитический	0.30	-
33	411590.00	1325053.16	Аналитический	0.30	-
34	411618.02	1325116.80	Аналитический	0.30	-
35	411677.54	1325227.23	Аналитический	0.30	-

1	2	3	4	5	6
36	411836.08	1325539.78	Аналитический	0.30	-
37	411992.98	1325846.67	Аналитический	0.30	-
38	412083.05	1326029.50	Аналитический	0.30	-
39	412211.11	1326282.46	Аналитический	0.30	-
40	412266.41	1326402.91	Аналитический	0.30	-
41	412364.97	1326610.18	Аналитический	0.30	-
42	412456.24	1326808.42	Аналитический	0.30	-
43	412575.00	1327055.27	Аналитический	0.30	-
44	412659.54	1327250.20	Аналитический	0.30	-
45	412770.48	1327491.52	Аналитический	0.30	-
46	412788.61	1327526.74	Аналитический	0.30	-
47	412952.44	1327810.01	Аналитический	0.30	-
48	412962.24	1327814.71	Аналитический	0.30	-
49	413008.17	1327893.70	Аналитический	0.30	-
50	413028.57	1327928.32	Аналитический	0.30	-
51	413044.07	1327955.66	Аналитический	0.30	-
52	413039.97	1327959.07	Аналитический	0.30	-
53	413049.85	1327970.80	Аналитический	0.30	-
54	413057.10	1327980.44	Аналитический	0.30	-
55	413062.15	1327989.07	Аналитический	0.30	-
56	413094.15	1328039.30	Аналитический	0.30	-
57	413123.92	1328073.16	Аналитический	0.30	-
58	413178.37	1328121.76	Аналитический	0.30	-
59	413272.61	1328188.85	Аналитический	0.30	-
60	413492.26	1328351.43	Аналитический	0.30	-
61	413532.87	1328384.26	Аналитический	0.30	-
62	413540.48	1328381.81	Аналитический	0.30	-
63	413546.78	1328383.18	Аналитический	0.30	-
64	413550.93	1328393.96	Аналитический	0.30	-
65	413550.78	1328394.31	Аналитический	0.30	-
66	413551.17	1328395.24	Аналитический	0.30	-
67	413551.47	1328395.37	Аналитический	0.30	-
68	413554.01	1328401.97	Аналитический	0.30	-
69	413583.43	1328432.82	Аналитический	0.30	-
70	413670.06	1328536.39	Аналитический	0.30	-
71	413737.78	1328624.39	Аналитический	0.30	-
72	413810.39	1328718.73	Аналитический	0.30	-
73	413890.73	1328823.12	Аналитический	0.30	-
74	413952.13	1328907.17	Аналитический	0.30	-
75	413990.40	1328973.17	Аналитический	0.30	-
76	414041.49	1329078.00	Аналитический	0.30	-
77	414143.78	1329327.95	Аналитический	0.30	-
78	414196.30	1329454.73	Аналитический	0.30	-
79	414202.35	1329460.12	Аналитический	0.30	-
80	414207.85	1329465.37	Аналитический	0.30	-
81	414215.85	1329468.04	Аналитический	0.30	-
82	414218.48	1329483.85	Аналитический	0.30	-
83	414216.44	1329486.28	Аналитический	0.30	-

1	2	3	4	5	6
84	414216.09	1329486.64	Аналитический	0.30	-
85	414215.98	1329486.83	Аналитический	0.30	-
86	414212.79	1329490.47	Аналитический	0.30	-
87	414228.56	1329520.13	Аналитический	0.30	-
88	414238.19	1329537.15	Аналитический	0.30	-
89	414244.57	1329537.84	Аналитический	0.30	-
90	414249.51	1329544.92	Аналитический	0.30	-
91	414250.14	1329553.27	Аналитический	0.30	-
92	414286.73	1329597.38	Аналитический	0.30	-
93	414337.19	1329646.17	Аналитический	0.30	-
94	414600.48	1329869.18	Аналитический	0.30	-
95	414664.49	1329927.01	Аналитический	0.30	-
96	414643.74	1329938.44	Аналитический	0.30	-
97	414595.37	1329894.74	Аналитический	0.30	-
98	414581.49	1329900.45	Аналитический	0.30	-
99	414574.47	1329892.09	Аналитический	0.30	-
100	414575.85	1329883.13	Аналитический	0.30	-
101	414574.45	1329875.62	Аналитический	0.30	-
102	414549.63	1329854.77	Аналитический	0.30	-
103	414322.18	1329663.74	Аналитический	0.30	-
104	414270.21	1329613.29	Аналитический	0.30	-
105	414243.60	1329584.60	Аналитический	0.30	-
106	414226.65	1329570.49	Аналитический	0.30	-
107	414213.50	1329528.28	Аналитический	0.30	-
108	414187.89	1329488.35	Аналитический	0.30	-
109	414180.05	1329486.90	Аналитический	0.30	-
110	414178.25	1329480.56	Аналитический	0.30	-
111	414176.38	1329473.90	Аналитический	0.30	-
112	414179.06	1329470.69	Аналитический	0.30	-
113	414130.27	1329344.41	Аналитический	0.30	-
114	414127.23	1329342.96	Аналитический	0.30	-
115	414121.52	1329344.86	Аналитический	0.30	-
116	414118.88	1329338.34	Аналитический	0.30	-
117	414124.07	1329329.97	Аналитический	0.30	-
118	414020.87	1329084.82	Аналитический	0.30	-
119	413971.97	1328983.41	Аналитический	0.30	-
120	413931.17	1328922.78	Аналитический	0.30	-
121	413872.61	1328836.14	Аналитический	0.30	-
122	413651.64	1328551.42	Аналитический	0.30	-
123	413565.77	1328448.32	Аналитический	0.30	-
124	413546.74	1328427.39	Аналитический	0.30	-
125	413529.30	1328408.21	Аналитический	0.30	-
126	413478.52	1328366.97	Аналитический	0.30	-
127	413258.93	1328207.85	Аналитический	0.30	-
128	413164.16	1328136.75	Аналитический	0.30	-
129	413108.01	1328086.51	Аналитический	0.30	-
130	413099.59	1328083.02	Аналитический	0.30	-
131	413077.21	1328056.44	Аналитический	0.30	-

1	2	3	4	5	6
132	413068.90	1328037.26	Аналитический	0.30	-
133	413030.19	1327981.45	Аналитический	0.30	-
134	412982.48	1327901.01	Аналитический	0.30	-
135	412937.46	1327822.60	Аналитический	0.30	-
136	412869.28	1327706.33	Аналитический	0.30	-
137	412774.59	1327542.25	Аналитический	0.30	-
138	412750.77	1327496.27	Аналитический	0.30	-
139	412648.23	1327273.71	Аналитический	0.30	-
140	412643.45	1327270.24	Аналитический	0.30	-
141	412639.06	1327269.82	Аналитический	0.30	-
142	412632.52	1327271.92	Аналитический	0.30	-
143	412631.15	1327262.96	Аналитический	0.30	-
144	412629.90	1327254.80	Аналитический	0.30	-
145	412632.26	1327252.79	Аналитический	0.30	-
146	412633.65	1327247.14	Аналитический	0.30	-
147	412551.28	1327065.83	Аналитический	0.30	-
148	412438.64	1326816.03	Аналитический	0.30	-
149	412345.72	1326621.87	Аналитический	0.30	-
150	412247.40	1326409.70	Аналитический	0.30	-
151	412189.85	1326289.67	Аналитический	0.30	-
152	412065.10	1326034.58	Аналитический	0.30	-
153	411972.12	1325852.18	Аналитический	0.30	-
154	411818.47	1325546.49	Аналитический	0.30	-
155	411656.60	1325234.34	Аналитический	0.30	-
156	411601.70	1325123.31	Аналитический	0.30	-
157	411559.58	1325041.15	Аналитический	0.30	-
158	411533.18	1324967.49	Аналитический	0.30	-
159	411514.82	1324912.55	Аналитический	0.30	-
160	411490.49	1324835.93	Аналитический	0.30	-
161	411473.22	1324783.39	Аналитический	0.30	-
162	411454.96	1324730.71	Аналитический	0.30	-
163	411437.80	1324679.34	Аналитический	0.30	-
164	411413.03	1324601.05	Аналитический	0.30	-
165	411334.48	1324350.39	Аналитический	0.30	-
166	411269.00	1324149.29	Аналитический	0.30	-
167	411241.60	1324070.46	Аналитический	0.30	-
168	411223.74	1323999.83	Аналитический	0.30	-
169	411193.14	1323875.87	Аналитический	0.30	-
170	411167.73	1323757.47	Аналитический	0.30	-
171	411178.56	1323753.00	Аналитический	0.30	-
172	411185.05	1323750.32	Аналитический	0.30	-
1	411186.20	1323749.84	Аналитический	0.30	-
173	415262.55	1330505.63	Аналитический	0.30	-
174	415264.79	1330508.16	Аналитический	0.30	-
175	415263.24	1330519.71	Аналитический	0.30	-
176	415389.99	1330598.43	Аналитический	0.30	-
177	415406.79	1330612.21	Аналитический	0.30	-

1	2	3	4	5	6
178	415415.13	1330615.60	Аналитический	0.30	-
179	415423.22	1330622.74	Аналитический	0.30	-
180	415428.51	1330633.94	Аналитический	0.30	-
181	415447.92	1330654.01	Аналитический	0.30	-
182	415492.18	1330709.97	Аналитический	0.30	-
183	415512.31	1330746.29	Аналитический	0.30	-
184	415542.08	1330814.46	Аналитический	0.30	-
185	415654.66	1331105.07	Аналитический	0.30	-
186	415803.99	1331502.88	Аналитический	0.30	-
187	415894.79	1331734.03	Аналитический	0.30	-
188	415924.34	1331818.37	Аналитический	0.30	-
189	415943.94	1331844.09	Аналитический	0.30	-
190	415950.01	1331856.41	Аналитический	0.30	-
191	415980.77	1331927.18	Аналитический	0.30	-
192	415993.78	1331970.45	Аналитический	0.30	-
193	416018.19	1332061.39	Аналитический	0.30	-
194	416073.92	1332182.50	Аналитический	0.30	-
195	416075.32	1332194.71	Аналитический	0.30	-
196	416084.64	1332220.18	Картометрический	1.00	-
197	416074.63	1332220.26	Картометрический	1.00	-
198	416069.50	1332222.01	Картометрический	1.00	-
199	416064.55	1332223.70	Картометрический	1.00	-
200	416058.17	1332227.12	Картометрический	1.00	-
201	416049.17	1332207.37	Аналитический	0.30	-
202	416039.80	1332198.51	Аналитический	0.30	-
203	415999.02	1332075.99	Аналитический	0.30	-
204	415991.69	1332073.58	Аналитический	0.30	-
205	415988.28	1332061.02	Аналитический	0.30	-
206	415991.82	1332051.98	Аналитический	0.30	-
207	415971.62	1331994.22	Аналитический	0.30	-
208	415945.58	1331945.28	Аналитический	0.30	-
209	415918.94	1331869.49	Аналитический	0.30	-
210	415915.50	1331852.12	Аналитический	0.30	-
211	415871.13	1331741.89	Аналитический	0.30	-
212	415790.07	1331528.42	Аналитический	0.30	-
213	415781.46	1331527.33	Аналитический	0.30	-
214	415777.21	1331514.47	Аналитический	0.30	-
215	415781.47	1331509.66	Аналитический	0.30	-
216	415629.02	1331106.32	Аналитический	0.30	-
217	415521.66	1330823.14	Аналитический	0.30	-
218	415476.09	1330720.36	Аналитический	0.30	-
219	415445.22	1330678.08	Аналитический	0.30	-
220	415429.70	1330663.83	Аналитический	0.30	-
221	415422.53	1330656.62	Аналитический	0.30	-
222	415411.44	1330646.76	Аналитический	0.30	-
223	415378.23	1330614.73	Аналитический	0.30	-
224	415247.93	1330534.86	Аналитический	0.30	-
225	415228.22	1330540.52	Аналитический	0.30	-

1	2	3	4	5	6
226	415226.73	1330535.41	Аналитический	0.30	-
227	415247.25	1330521.09	Аналитический	0.30	-
173	415262.55	1330505.63	Аналитический	0.30	-
228	416116.61	1332566.69	Аналитический	0.30	-
229	416115.57	1332570.54	Аналитический	0.30	-
230	416123.64	1332576.04	Аналитический	0.30	-
231	416122.54	1332583.16	Аналитический	0.30	-
232	416109.20	1332588.65	Аналитический	0.30	-
233	416081.17	1332673.67	Аналитический	0.30	-
234	416076.66	1332689.88	Аналитический	0.30	-
235	416063.22	1332732.23	Аналитический	0.30	-
236	416070.89	1332749.21	Аналитический	0.30	-
237	416069.18	1332752.62	Аналитический	0.30	-
238	416056.62	1332755.15	Аналитический	0.30	-
239	416028.23	1332846.89	Аналитический	0.30	-
240	416034.23	1332856.38	Аналитический	0.30	-
241	416032.76	1332868.22	Аналитический	0.30	-
242	416028.02	1332873.53	Аналитический	0.30	-
243	416014.35	1332881.39	Аналитический	0.30	-
244	415963.73	1333033.62	Аналитический	0.30	-
245	415949.41	1333090.57	Аналитический	0.30	-
246	415943.91	1333139.00	Аналитический	0.30	-
247	415940.52	1333338.99	Аналитический	0.30	-
248	415933.90	1333412.76	Аналитический	0.30	-
249	415912.89	1333557.06	Аналитический	0.30	-
250	415889.86	1333683.78	Аналитический	0.30	-
251	415859.13	1333810.75	Картометрический	1.00	-
252	415885.22	1333816.75	Картометрический	1.00	-
253	415879.80	1333861.10	Картометрический	1.00	-
254	415850.44	1333861.87	Картометрический	1.00	-
255	415842.70	1333909.85	Аналитический	0.30	-
256	415841.11	1333936.97	Аналитический	0.30	-
257	415853.81	1333939.59	Аналитический	0.30	-
258	415854.80	1333952.00	Аналитический	0.30	-
259	415846.03	1333960.24	Аналитический	0.30	-
260	415843.06	1333965.59	Аналитический	0.30	-
261	415849.83	1334006.72	Аналитический	0.30	-
262	415875.69	1334089.77	Аналитический	0.30	-
263	415886.75	1334136.76	Картометрический	1.00	-
264	415907.83	1334201.90	Картометрический	1.00	-
265	415942.18	1334323.25	Картометрический	1.00	-
266	415948.38	1334346.30	Картометрический	1.00	-
267	415957.82	1334353.56	Картометрический	1.00	-
268	415953.21	1334368.67	Картометрический	1.00	-
269	415948.35	1334368.82	Картометрический	1.00	-
270	415947.35	1334368.82	Картометрический	1.00	-
271	415931.75	1334366.10	Картометрический	1.00	-

1	2	3	4	5	6
272	415923.34	1334335.73	Картометрический	1.00	-
273	415923.97	1334329.12	Картометрический	1.00	-
274	415888.84	1334203.91	Картометрический	1.00	-
275	415865.78	1334140.98	Аналитический	0.30	-
276	415860.73	1334124.52	Аналитический	0.30	-
277	415856.99	1334108.61	Аналитический	0.30	-
278	415852.81	1334090.79	Аналитический	0.30	-
279	415830.75	1334010.45	Аналитический	0.30	-
280	415822.74	1333969.37	Аналитический	0.30	-
281	415820.54	1333943.18	Аналитический	0.30	-
282	415823.29	1333917.28	Картометрический	1.00	-
283	415824.33	1333907.49	Аналитический	0.30	-
284	415824.60	1333903.79	Картометрический	1.00	-
285	415825.32	1333903.89	Аналитический	0.30	-
286	415831.01	1333867.65	Картометрический	1.00	-
287	415832.22	1333868.00	Аналитический	0.30	-
288	415840.90	1333813.49	Аналитический	0.30	-
289	415837.00	1333812.70	Аналитический	0.30	-
290	415863.38	1333682.74	Аналитический	0.30	-
291	415888.74	1333553.02	Аналитический	0.30	-
292	415910.80	1333410.22	Аналитический	0.30	-
293	415918.99	1333338.29	Аналитический	0.30	-
294	415922.39	1333139.11	Аналитический	0.30	-
295	415928.58	1333089.13	Аналитический	0.30	-
296	415943.35	1333027.70	Аналитический	0.30	-
297	415998.30	1332861.59	Аналитический	0.30	-
298	416031.26	1332762.01	Аналитический	0.30	-
299	416023.07	1332754.52	Аналитический	0.30	-
300	416028.60	1332742.14	Аналитический	0.30	-
301	416039.01	1332733.84	Аналитический	0.30	-
302	416064.39	1332663.62	Аналитический	0.30	-
303	416067.87	1332641.01	Аналитический	0.30	-
304	416087.77	1332585.56	Аналитический	0.30	-
305	416101.60	1332576.51	Аналитический	0.30	-
228	416116.61	1332566.69	Аналитический	0.30	-
306	416165.21	1332850.95	Аналитический	0.05	-
307	416162.66	1332880.27	Аналитический	0.05	-
308	416161.66	1332892.48	Аналитический	0.05	-
309	416156.13	1332947.04	Аналитический	0.05	-
310	416090.18	1332940.00	Аналитический	0.05	-
311	416100.13	1332839.93	Аналитический	0.05	-
306	416165.21	1332850.95	Аналитический	0.05	-
312	415467.79	1334478.04	Картометрический	1.00	-
313	415473.33	1334496.92	Картометрический	1.00	-
314	415433.86	1334508.17	Картометрический	1.00	-
315	415353.12	1334529.19	Картометрический	1.00	-

1	2	3	4	5	6
316	415350.54	1334509.82	Картометрический	1.00	-
317	415428.64	1334489.37	Картометрический	1.00	-
312	415467.79	1334478.04	Картометрический	1.00	-
318	417135.18	1336428.56	Аналитический	0.10	-
319	417119.22	1336495.62	Картометрический	1.00	-
320	417094.76	1336608.92	Картометрический	1.00	-
321	417081.24	1336668.57	Аналитический	0.30	-
322	417067.26	1336673.39	Аналитический	0.30	-
323	417093.58	1336676.23	Аналитический	0.30	-
324	417093.21	1336680.59	Аналитический	0.10	-
325	417061.90	1336677.26	Аналитический	0.10	-
326	417095.63	1336561.22	Аналитический	0.10	-
327	417114.78	1336473.47	Аналитический	0.10	-
318	417135.18	1336428.56	Аналитический	0.10	-
328	416839.66	1336700.53	Аналитический	0.10	-
329	416845.25	1336715.36	Аналитический	0.10	-
330	416855.47	1336731.46	Аналитический	0.10	-
331	416695.30	1336631.53	Аналитический	0.50	-
332	416585.48	1336569.58	Аналитический	0.50	-
333	416558.23	1336571.13	Аналитический	0.50	-
334	416458.45	1336484.68	Аналитический	0.50	-
335	416420.98	1336453.50	Аналитический	0.50	-
336	416411.02	1336464.45	Аналитический	0.50	-
337	416403.25	1336460.90	Аналитический	0.50	-
338	416406.20	1336450.43	Аналитический	0.50	-
339	416404.67	1336439.57	Аналитический	0.50	-
340	416262.61	1336288.35	Аналитический	0.50	-
341	416219.62	1336223.96	Аналитический	0.50	-
342	416200.55	1336180.83	Аналитический	0.50	-
343	416189.33	1336129.79	Аналитический	0.50	-
344	416183.40	1336011.57	Аналитический	0.50	-
345	416183.95	1335908.88	Аналитический	0.50	-
346	416219.04	1335565.08	Аналитический	0.50	-
347	416219.93	1335445.11	Аналитический	0.50	-
348	416189.63	1335325.41	Аналитический	0.50	-
349	416171.22	1335215.69	Аналитический	0.50	-
350	416154.34	1335130.55	Аналитический	0.50	-
351	416141.95	1335111.26	Аналитический	0.10	-
352	416147.29	1335102.56	Аналитический	0.10	-
353	416144.25	1335085.14	Аналитический	0.10	-
354	416082.21	1335024.73	Аналитический	0.10	-
355	416072.25	1335014.98	Аналитический	0.10	-
356	415898.13	1334866.80	Аналитический	0.10	-
357	415907.44	1334862.12	Аналитический	0.10	-
358	415984.16	1334933.22	Картометрический	1.00	-
359	416030.50	1334974.21	Картометрический	1.00	-

1	2	3	4	5	6
360	416140.44	1335076.53	Картометрический	1.00	-
361	416171.90	1335125.81	Аналитический	0.50	-
362	416192.23	1335211.35	Аналитический	0.50	-
363	416209.73	1335317.27	Аналитический	0.50	-
364	416237.76	1335441.27	Аналитический	0.50	-
365	416236.99	1335566.48	Аналитический	0.50	-
366	416201.95	1335910.22	Аналитический	0.50	-
367	416203.73	1336011.00	Аналитический	0.50	-
368	416205.51	1336044.77	Аналитический	0.50	-
369	416212.82	1336111.17	Аналитический	0.50	-
370	416221.60	1336159.80	Аналитический	0.50	-
371	416238.17	1336214.95	Аналитический	0.50	-
372	416277.33	1336277.96	Аналитический	0.50	-
373	416424.83	1336431.20	Аналитический	0.50	-
374	416530.97	1336519.69	Аналитический	0.50	-
375	416559.10	1336542.96	Аналитический	0.50	-
376	416569.76	1336541.99	Аналитический	0.50	-
377	416626.15	1336572.14	Аналитический	0.50	-
378	416705.33	1336616.20	Аналитический	0.50	-
328	416839.66	1336700.53	Аналитический	0.10	-
379	415178.09	1336942.40	Картометрический	1.00	-
380	415174.22	1336996.65	Картометрический	1.00	-
381	415118.76	1337309.85	Картометрический	1.00	-
382	415034.89	1337448.53	Картометрический	1.00	-
383	414940.30	1337610.65	Картометрический	1.00	-
384	414948.81	1337615.45	Картометрический	1.00	-
385	414918.91	1337665.23	Картометрический	1.00	-
386	414823.37	1337824.83	Картометрический	1.00	-
387	414786.10	1337888.25	Картометрический	1.00	-
388	414767.70	1337933.89	Картометрический	1.00	-
389	414759.02	1337961.76	Картометрический	1.00	-
390	414714.30	1338390.98	Картометрический	1.00	-
391	414702.63	1338560.18	Картометрический	1.00	-
392	414695.42	1338637.87	Картометрический	1.00	-
393	414686.44	1338683.86	Картометрический	1.00	-
394	414666.71	1338747.27	Картометрический	1.00	-
395	414572.14	1338901.30	Картометрический	1.00	-
396	414519.35	1338992.19	Картометрический	1.00	-
397	414493.22	1339048.52	Картометрический	1.00	-
398	414450.74	1339154.26	Картометрический	1.00	-
399	414437.83	1339180.67	Картометрический	1.00	-
400	414421.71	1339176.04	Аналитический	0.10	-
401	414473.29	1339045.81	Картометрический	1.00	-
402	414479.12	1339019.15	Аналитический	0.10	-
403	414460.78	1339007.25	Аналитический	0.10	-
404	414468.42	1338988.36	Аналитический	0.10	-
405	414492.96	1338984.72	Аналитический	0.10	-

1	2	3	4	5	6
406	414646.70	1338741.01	Аналитический	0.10	-
407	414666.30	1338679.51	Аналитический	0.10	-
408	414675.01	1338631.62	Аналитический	0.10	-
409	414682.54	1338557.10	Аналитический	0.10	-
410	414743.04	1337958.84	Аналитический	0.10	-
411	414749.77	1337927.60	Картометрический	1.00	-
412	414767.73	1337884.15	Картометрический	1.00	-
413	414772.10	1337884.15	Картометрический	1.00	-
414	414772.10	1337883.15	Картометрический	1.00	-
415	414768.14	1337883.15	Картометрический	1.00	-
416	414769.39	1337880.13	Картометрический	1.00	-
417	414807.03	1337815.13	Картометрический	1.00	-
418	414902.60	1337655.48	Картометрический	1.00	-
419	415061.43	1337389.57	Картометрический	1.00	-
420	415098.88	1337322.16	Картометрический	1.00	-
421	415106.84	1337296.19	Картометрический	1.00	-
422	415115.37	1337262.41	Картометрический	1.00	-
423	415150.80	1337050.94	Картометрический	1.00	-
424	415160.39	1337000.56	Картометрический	1.00	-
425	415167.32	1336978.59	Картометрический	1.00	-
426	415174.81	1336942.79	Картометрический	1.00	-
379	415178.09	1336942.40	Картометрический	1.00	-
427	414303.08	1339402.36	Картометрический	1.00	-
428	414299.35	1339446.03	Картометрический	1.00	-
429	414295.27	1339453.80	Картометрический	1.00	-
430	414289.67	1339473.45	Картометрический	1.00	-
431	414242.52	1339572.17	Картометрический	1.00	-
432	414222.10	1339698.02	Картометрический	1.00	-
433	414198.26	1339758.85	Картометрический	1.00	-
434	414159.63	1339813.81	Картометрический	1.00	-
435	414166.18	1339824.88	Картометрический	1.00	-
436	414161.86	1339832.44	Картометрический	1.00	-
437	414148.23	1339827.86	Картометрический	1.00	-
438	414142.77	1339835.19	Картометрический	1.00	-
439	414130.08	1339822.13	Картометрический	1.00	-
440	414147.68	1339800.07	Картометрический	1.00	-
441	414180.75	1339750.12	Картометрический	1.00	-
442	414212.16	1339665.11	Картометрический	1.00	-
443	414254.33	1339528.30	Картометрический	1.00	-
444	414279.14	1339450.47	Картометрический	1.00	-
445	414293.24	1339416.62	Картометрический	1.00	-
427	414303.08	1339402.36	Картометрический	1.00	-

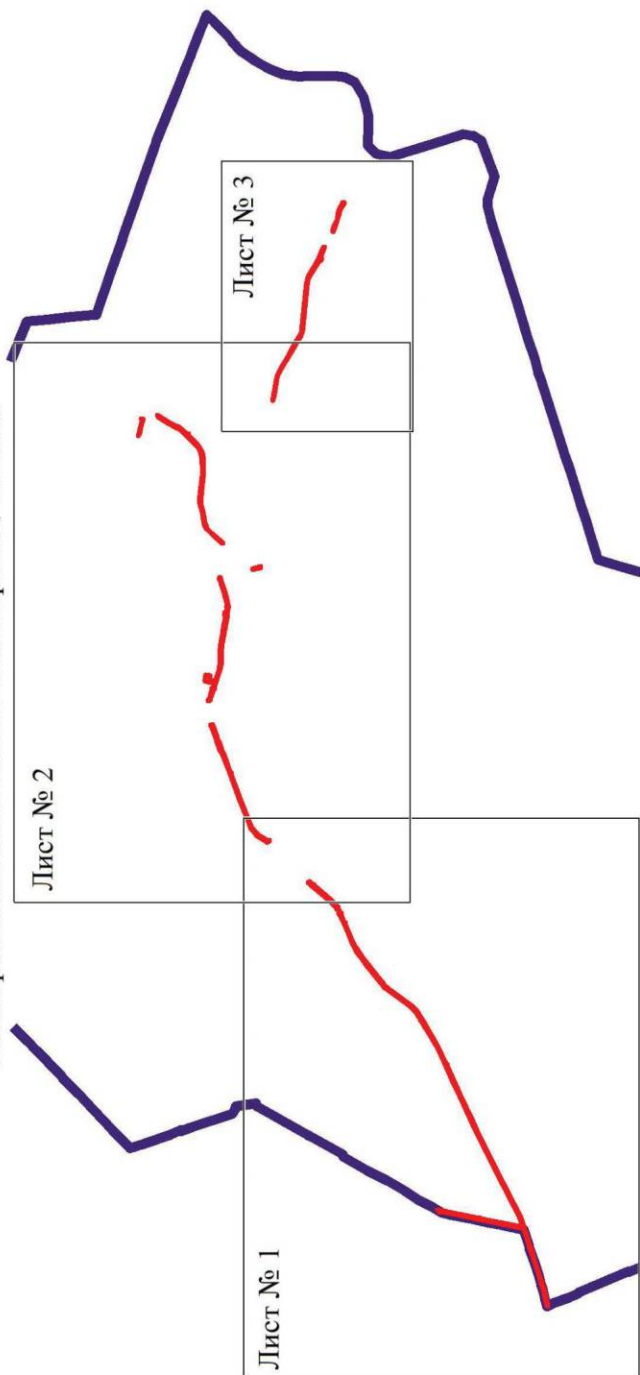
3. Сведения о характерных точках части (частей) границы объекта					
Обозначение характерных точек части границы	Координаты, м		Метод определения координат характерной точки	Средняя квадратическая погрешность положения характерной точки (Mt), м	Описание обозначения точки на местности (при наличии)
	X	Y			
1	2	3	4	5	6
Часть №					
-	-	-	-	-	-



## Раздел 4

## План границ объекта

Схема расположения листов плана границ объекта



Используемые условные знаки и обозначения:

Масштаб 1:100000



границы территориальной зоны



границы муниципального образования



область и номер листа плана границ объекта

Лист № 1



Руководитель БУВО «Нормативно-проектный центр»

Подпись Ю.В.Шалыгина Дата « 08 » декабря 2021 г.

Место для оттиска печати (при наличии) лица, составившего описание местоположения границ объекта

План границ объекта

Лист № 1



Масштаб 1:10000

- Исключены условные знаки и обозначения:
- границы территориальной зоны
  - границы муниципального образования
  - характерная точка границ территориальной зоны
  -

Руководитель БУИО – Герасимов-проектный центр  
 Подпись: Ю.В. Шалагина Дата: 08. 12. 2021 г.  
 Место для отвода печати (при наличии) для составления описания местоположения границ объекта



План границ объекта

Лист № 2



Масштаб 1:10000

- Использование условных знаков и обозначений:
- границы территориальной зоны
- характеристика зоны границ территориальной зоны

4/20

План границ объекта

Лист № 3

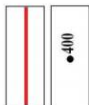


Масштаб 1:10000

Используемые условные знаки и обозначения:

границы территориальной зоны

характерная точка границ территориальной зоны



Руководитель БУ ВО «Нормативно-проектный центр»  
 Подпись Ю.В. Шальгина Дата « 08 » декабря 2021 г.  
 Место для оттиска печати (при наличии) лица, составившего описание местоположения границ объекта

ОПИСАНИЕ МЕСТОПОЛОЖЕНИЯ ГРАНИЦ  
Зона туристической и санаторно-курортной деятельности  
за границами населенных пунктов – Р2

(наименование объекта, местоположение границ которого описано  
(далее - объект)

Раздел 1

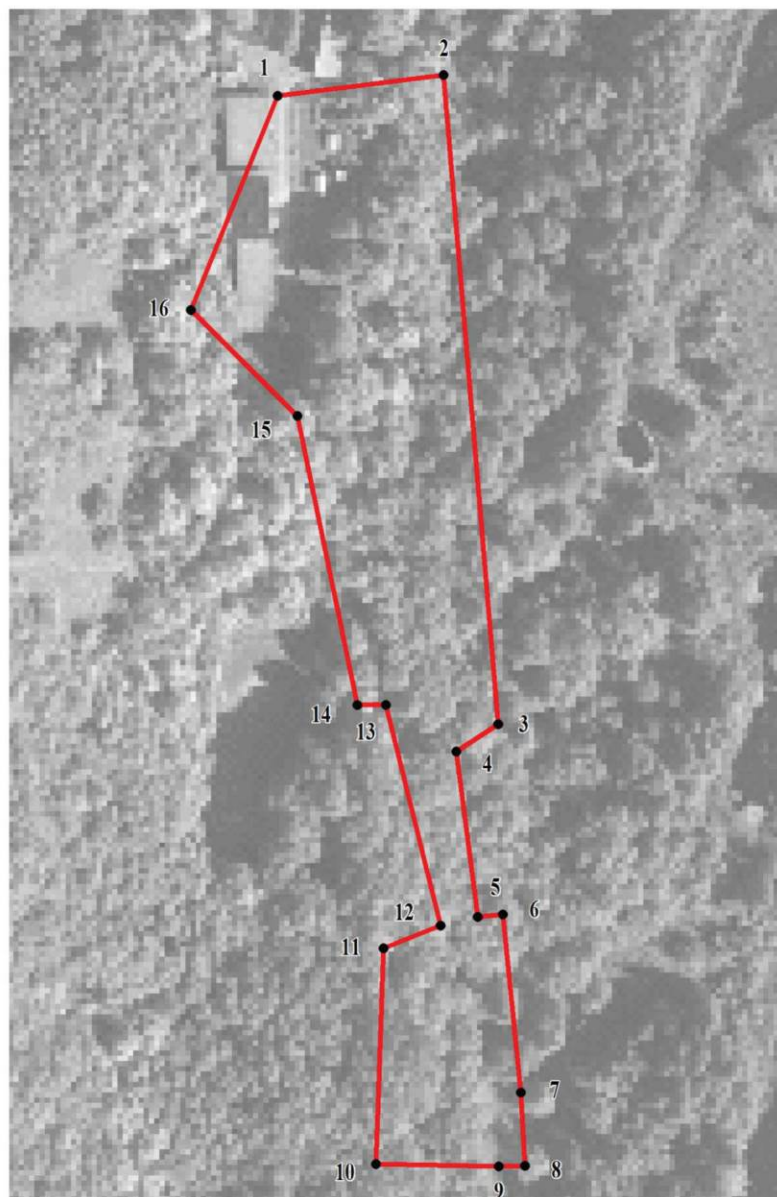
Сведения об объекте		
№ п/п	Характеристики объекта	Описание характеристик
1	2	3
1	Местоположение объекта	Воронежская область, Каменский муниципальный район, Марковское сельское поселение
2	Площадь объекта $\pm$ величина погрешности определения площади ( $P \pm \text{Дельта } P$ )	13800 +/- 2056 м <sup>2</sup>
3	Иные характеристики объекта	-

## Раздел 2

Сведения о местоположении границ объекта					
1. Система координат: МСК - 36, зона 1					
2. Сведения о характерных точках границ объекта					
Обозначение характерных точек границ	Координаты, м		Метод определения координат характерной точки	Средняя квадратическая погрешность положения характерной точки (Mt), м	Описание обозначения точки на местности (при наличии)
	X	Y			
1	2	3	4	5	6
1	412826.10	1340086.43	Аналитический	0.20	-
2	412832.12	1340134.63	Аналитический	0.20	-
3	412643.12	1340150.59	Аналитический	0.20	-
4	412635.29	1340138.26	Аналитический	0.20	-
5	412587.15	1340144.59	Аналитический	0.20	-
6	412587.84	1340151.93	Аналитический	0.20	-
7	412536.09	1340157.15	Аналитический	0.20	-
8	412514.63	1340158.34	Аналитический	0.20	-
9	412514.56	1340150.76	Аналитический	0.20	-
10	412515.13	1340115.01	Аналитический	0.20	-
11	412578.04	1340117.18	Аналитический	0.20	-
12	412584.65	1340133.72	Аналитический	0.20	-
13	412648.81	1340117.84	Аналитический	0.20	-
14	412648.81	1340109.57	Аналитический	0.20	-
15	412732.93	1340092.04	Аналитический	0.20	-
16	412763.74	1340061.11	Аналитический	0.20	-
1	412826.10	1340086.43	Аналитический	0.20	-
3. Сведения о характерных точках части (частей) границы объекта					
Обозначение характерных точек части границы	Координаты, м		Метод определения координат характерной точки	Средняя квадратическая погрешность положения характерной точки (Mt), м	Описание обозначения точки на местности (при наличии)
	X	Y			
1	2	3	4	5	6
Часть №					
-	-	-	-	-	-



## План границ объекта




Масштаб 1:2000

Используемые условные знаки и обозначения:



границы территориальной зоны



• 1

характерная точка границ территориальной зоны

Руководитель БУВО «Нормативно-проектный центр»

Подпись Ю.В. Шалыгина Ю.В. Шалыгина Дата « 08 » декабря 2021 г.

Место для оттиска печати (при наличии) лица, составившего описание местоположения границ объекта



## ОПИСАНИЕ МЕСТОПОЛОЖЕНИЯ ГРАНИЦ

Зона ритуальных объектов за границами населенных пунктов – СН1

(наименование объекта, местоположение границ которого описано  
(далее - объект)

## Раздел 1

Сведения об объекте		
№ п/п	Характеристики объекта	Описание характеристик
1	2	3
1	Местоположение объекта	Воронежская область, Каменский муниципальный район, Марковское сельское поселение
2	Площадь объекта $\pm$ величина погрешности определения площади ( $P \pm \Delta P$ )	35675 +/- 3305 м <sup>2</sup>
3	Иные характеристики объекта	-

## Раздел 2

Сведения о местоположении границ объекта					
1. Система координат: МСК - 36, зона 1					
2. Сведения о характерных точках границ объекта					
Обозначение характерных точек границ	Координаты, м		Метод определения координат характерной точки	Средняя квадратическая погрешность положения характерной точки (Mt), м	Описание обозначения точки на местности (при наличии)
	X	Y			
1	2	3	4	5	6
1	412733.67	1327246.74	Аналитический	0.20	-
2	412742.93	1327276.50	Аналитический	0.20	-
3	412711.18	1327287.08	Аналитический	0.20	-
4	412703.24	1327256.33	Аналитический	0.20	-
1	412733.67	1327246.74	Аналитический	0.20	-
5	413435.28	1329689.68	Аналитический	0.20	-
6	413463.06	1329730.03	Аналитический	0.20	-
7	413462.07	1329742.27	Аналитический	0.20	-
8	413366.82	1329821.97	Аналитический	0.20	-
9	413327.79	1329780.30	Аналитический	0.20	-
5	413435.28	1329689.68	Аналитический	0.20	-
10	414917.84	1331531.33	Аналитический	0.20	-
11	414932.48	1331594.29	Аналитический	0.20	-
12	414881.43	1331605.18	Аналитический	0.20	-
13	414870.20	1331539.50	Аналитический	0.20	-
10	414917.84	1331531.33	Аналитический	0.20	-
14	416044.23	1333731.66	Аналитический	0.20	-
15	416041.58	1333834.19	Аналитический	0.20	-
16	415915.90	1333829.56	Аналитический	0.20	-
17	415922.52	1333712.48	Аналитический	0.20	-
14	416044.23	1333731.66	Аналитический	0.20	-
18	415009.56	1335972.81	Аналитический	0.20	-
19	415004.27	1336056.16	Аналитический	0.20	-
20	414914.31	1336044.91	Аналитический	0.20	-
21	414920.27	1335962.23	Аналитический	0.20	-
18	415009.56	1335972.81	Аналитический	0.20	-
22	414179.03	1339438.24	Аналитический	0.20	-
23	414169.77	1339477.93	Аналитический	0.20	-
24	414111.23	1339464.04	Аналитический	0.20	-

1	2	3	4	5	6
25	414120.49	1339424.68	Аналитический	0.20	-
22	414179.03	1339438.24	Аналитический	0.20	-
3. Сведения о характерных точках части (частей) границы объекта					
Обозначение характерных точек части границы	Координаты, м		Метод определения координат характерной точки	Средняя квадратическая погрешность положения характерной точки (Mt), м	Описание обозначения точки на местности (при наличии)
	X	Y			
1	2	3	4	5	6
Часть №					
-	-	-	-	-	-



## Раздел 4

## План границ объекта

Схема расположения листов плана границ объекта

Лист № 4



Лист № 5



Лист № 6



Лист № 3



Лист № 2






Лист № 1



Масштаб 1:50000

Используемые условные знаки и обозначения:

-  границы территориальной зоны
-  границы муниципального образования
-  область и номер листа плана границ объекта

Руководитель БУ ВО «Нормативно-проектный центр»


Подпись Ю.В. Шалыгина Дата « 08 » декабря 2021 г.

Место для оттиска печати (при наличии) лица, составившего описание местоположения границ объекта



## План границ объекта

Лист № 1




Масштаб 1:2000

Используемые условные знаки и обозначения:




границы территориальной зоны



характерная точка границ территориальной зоны

Руководитель БУВО «Нормативно-проектный центр»

Подпись  Ю.В.Шалыгина Дата « 08 » декабря 2021 г.

Место для оттиска печати (при наличии) лица, составившего описание местоположения границ объекта



## План границ объекта

Лист № 2



Масштаб 1:2000

Используемые условные знаки и обозначения:




границы территориальной зоны



характерная точка границ территориальной зоны

Руководитель БУВО «Нормативно-проектный центр»

Подпись  Ю.В.Шалыгина Дата « 08 » декабря 2021 г.

Место для оттиска печати (при наличии) лица, составившего описание местоположения границ объекта



## План границ объекта

Лист № 3




Масштаб 1:2000

Используемые условные знаки и обозначения:



границы территориальной зоны



• 10

характерная точка границ территориальной зоны

Руководитель БУВО «Нормативно-проектный центр»

Подпись Ю.В.Шалыгина Ю.В.Шалыгина Дата « 08 » декабря 2021 г.

Место для оттиска печати (при наличии) лица, составившего описание местоположения границ объекта



## План границ объекта

Лист № 4




Масштаб 1:2000

Используемые условные знаки и обозначения:




границы территориальной зоны



• 15

характерная точка границ территориальной зоны

Руководитель БУВО «Нормативно-проектный центр»


Подпись  Ю.В.Шалыгина Дата « 08 » декабря 2021 г.

Место для оттиска печати (при наличии) лица, составившего описание местоположения границ объекта



## План границ объекта

Лист № 5

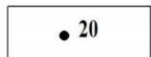


Масштаб 1:2000

Используемые условные знаки и обозначения:



границы территориальной зоны



• 20

характерная точка границ территориальной зоны

Руководитель БУВО «Нормативно-проектный центр»


Подпись Ю.В. Шалыгина Ю.В. Шалыгина Дата « 08 » декабря 2021 г.

Место для оттиска печати (при наличии) лица, составившего описание местоположения границ объекта



## План границ объекта

Лист № 6




Масштаб 1:2000

Используемые условные знаки и обозначения:




границы территориальной зоны



• 25

характерная точка границ территориальной зоны

Руководитель БУВО «Нормативно-проектный центр»

Подпись  Ю.В.Шалыгина Дата « 08 » декабря 2021 г.

Место для оттиска печати (при наличии) лица, составившего описание местоположения границ объекта

