

Правовое управление правительства
Воронежской области

ЗАРЕГИСТРИРОВАНО

« 08 » 04 2022.

Регистрационный номер № 303



**ДЕПАРТАМЕНТ
АРХИТЕКТУРЫ И ГРАДОСТРОИТЕЛЬСТВА
ВОРОНЕЖСКОЙ ОБЛАСТИ**

ПРИКАЗ

24.03.2022

№ 45-01-04/238

г. Воронеж

**О внесении изменений в правила землепользования и застройки
Гаврильского сельского поселения Павловского муниципального
района Воронежской области**

В соответствии с Градостроительным кодексом Российской Федерации, Федеральным законом от 06.10.2003 № 131-ФЗ «Об общих принципах организации местного самоуправления в Российской Федерации», законами Воронежской области от 07.07.2006 № 61-ОЗ «О регулировании градостроительной деятельности в Воронежской области», от 20.12.2018 № 173-ОЗ «О перераспределении полномочий по утверждению правил землепользования и застройки между органами местного самоуправления поселений Воронежской области, городского округа город Нововоронеж, Борисоглебского городского округа и исполнительными органами государственной власти Воронежской области», постановлением правительства Воронежской области от 31.12.2014 № 1240 «Об утверждении Положения о департаменте архитектуры и градостроительства Воронежской области», на основании приказа департамента архитектуры и градостроительства Воронежской области от 11.02.2021 № 45-01-04/116 «О подготовке проектов правил землепользования и застройки поселений Аннинского, Бобровского, Бутурлиновского, Верхнемамонского, Верхнехавского, Воробьёвского, Каширского, Лискинского, Новоусманского, Новохопёрского, Ольховатского, Павловского, Панинского, Поворинского, Подгоренского,

Рамонского, Россошанского, Семилукского, Хохольского муниципальных районов Воронежской области», с учетом заключения о результатах публичных слушаний от 08.10.2021

п р и к а з ы в а ю:

1. Внести в приказ департамента архитектуры и градостроительства Воронежской области от 02.11.2020 № 45-01-04/869 «Об утверждении правил землепользования и застройки Гаврильского сельского поселения Павловского муниципального района Воронежской области» изменения, изложив правила землепользования и застройки Гаврильского сельского поселения Павловского муниципального района Воронежской области в редакции согласно приложению к настоящему приказу.

2. Контроль исполнения настоящего приказа возложить на заместителя руководителя департамента архитектуры и градостроительства Воронежской области – начальника отдела территориального планирования Беляеву С.М.

Руководитель департамента
архитектуры и градостроительства
Воронежской области



А.А. Еренков

Приложение
к приказу департамента
архитектуры и градостроительства
Воронежской области
от 24.03.2022 № 45-01-04/238

«УТВЕРЖДЕНЫ
приказом департамента
архитектуры и градостроительства
Воронежской области
от 02.11.2020 № 45-01-04/869

**ПРАВИЛА ЗЕМЛЕПОЛЬЗОВАНИЯ И ЗАСТРОЙКИ
ГАВРИЛЬСКОГО СЕЛЬСКОГО ПОСЕЛЕНИЯ
ПАВЛОВСКОГО МУНИЦИПАЛЬНОГО РАЙОНА
ВОРОНЕЖСКОЙ ОБЛАСТИ**

**ЧАСТЬ I. ПОРЯДОК ПРИМЕНЕНИЯ ПРАВИЛ
ЗЕМЛЕПОЛЬЗОВАНИЯ И ЗАСТРОЙКИ И ВНЕСЕНИЯ В НИХ
ИЗМЕНЕНИЙ**

Раздел 1. Общие положения

**1. Предмет регулирования и цели подготовки правил
землепользования и застройки Гаврильского сельского поселения
Павловского муниципального района Воронежской области**

1. Правила землепользования и застройки Гаврильского сельского поселения Павловского муниципального района Воронежской области (далее – Правила) являются документом градостроительного зонирования, который утверждается нормативным правовым актом департамента архитектуры и градостроительства Воронежской области и в котором устанавливаются территориальные зоны, градостроительные регламенты, порядок применения такого документа и порядок внесения в него изменений.

2. Правила разработаны в соответствии с Градостроительным кодексом Российской Федерации (далее – ГрК РФ), Земельным кодексом Российской Федерации, Федеральным законом от 06.10.2003 № 131-ФЗ «Об

общих принципах организации местного самоуправления в Российской Федерации», иными нормативными правовыми актами Российской Федерации, Воронежской области, муниципальными правовыми актами муниципального образования с учетом положений нормативных актов и документов, определяющих основные направления социально-экономического и градостроительного развития муниципального образования, а также сведений Единого государственного реестра недвижимости, сведений, документов и материалов, содержащихся в государственных информационных системах обеспечения градостроительной деятельности.

3. Правила разработаны в целях:

- создания условий для устойчивого развития территории муниципального образования, сохранения окружающей среды и объектов культурного наследия;

- создания условий для планировки территории муниципального образования;

- обеспечения прав и законных интересов физических и юридических лиц, в том числе правообладателей земельных участков и объектов капитального строительства;

- создания условий для привлечения инвестиций, в том числе путем предоставления возможности выбора наиболее эффективных видов разрешенного использования земельных участков и объектов капитального строительства.

2. Основные понятия, используемые в Правилах

В настоящих Правилах используются основные понятия, установленные законодательством Российской Федерации.

3. Сфера применения Правил

1. Действие настоящих Правил распространяется на всю территорию Гаврильского сельского поселения Павловского муниципального района Воронежской области. Правила обязательны для соблюдения

органами государственной власти, органами местного самоуправления, физическими и юридическими лицами, при осуществлении ими градостроительной деятельности на территории Гаврильского сельского поселения Павловского муниципального района Воронежской области.

2. Настоящие Правила применяются наряду с:

– техническими регламентами и иными обязательными требованиями, установленными в соответствии с законодательством в целях обеспечения безопасности жизни и здоровья людей, надежности и безопасности зданий, строений и сооружений, сохранения окружающей природной среды и объектов культурного наследия;

– региональными и местными нормативами градостроительного проектирования.

4. Содержание и порядок применения Правил

1. Правила включают в себя:

- 1) порядок их применения и внесения изменений в Правила;
- 2) карту градостроительного зонирования;
- 3) градостроительные регламенты.

Обязательным приложением к настоящим Правилам являются сведения о границах территориальных зон, которые должны содержать графическое описание местоположения границ территориальных зон, перечень координат характерных точек этих границ в системе координат, используемой для ведения Единого государственного реестра недвижимости.

2. Порядок применения Правил и внесения в них изменений включает в себя положения:

- 1) о регулировании землепользования и застройки;
- 2) об изменении видов разрешенного использования земельных участков и объектов капитального строительства физическими и юридическими лицами;
- 3) о подготовке документации по планировке территории органами местного самоуправления;

- 4) о проведении общественных обсуждений или публичных слушаний по вопросам землепользования и застройки;
- 5) о внесении изменений в Правила;
- 6) о регулировании иных вопросов землепользования и застройки.

5. Использование объектов недвижимости, не соответствующих настоящим Правилам

1. Земельные участки или объекты капитального строительства, виды разрешенного использования, предельные (минимальные и (или) максимальные) размеры и предельные параметры которых не соответствуют градостроительному регламенту, могут использоваться без установления срока приведения их в соответствие с градостроительным регламентом, за исключением случаев, если использование таких земельных участков и объектов капитального строительства опасно для жизни или здоровья человека, для окружающей среды, объектов культурного наследия.

2. Реконструкция указанных в подпункте 1 настоящего пункта объектов капитального строительства может осуществляться только путем приведения таких объектов в соответствие с градостроительным регламентом или путем уменьшения их несоответствия предельным параметрам разрешенного строительства, реконструкции. Изменение видов разрешенного использования указанных земельных участков и объектов капитального строительства может осуществляться путем приведения их в соответствие с видами разрешенного использования земельных участков и объектов капитального строительства, установленными градостроительным регламентом.

3. В случае если использование указанных в подпункте 1 настоящего пункта земельных участков и объектов капитального строительства продолжается и опасно для жизни или здоровья человека, для окружающей среды, объектов культурного наследия, в соответствии с федеральными законами может быть наложен запрет на использование таких земельных участков и объектов.

6. Открытость и доступность информации о землепользовании и застройке

1. Настоящие Правила являются открытыми и общедоступными.
2. Настоящие Правила подлежат опубликованию в порядке, установленном для официального опубликования нормативных правовых актов Воронежской области, и размещению в федеральной государственной информационной системе территориального планирования и в государственной информационной системе обеспечения градостроительной деятельности.

Раздел 2. Положения о регулировании землепользования и застройки

7. Перераспределение полномочий между органами местного самоуправления Гаврильского сельского поселения Павловского муниципального района Воронежской области и департаментом архитектуры и градостроительства Воронежской области

1. На основании Закона Воронежской области от 20.12.2018 № 173-ОЗ «О перераспределении полномочий по утверждению правил землепользования и застройки между органами местного самоуправления поселений Воронежской области, городского округа город Нововоронеж, Борисоглебского городского округа и исполнительными органами государственной власти Воронежской области» (далее – Закон Воронежской области) и в соответствии со статьей 8.2 ГрК РФ, пунктом 6.1 статьи 26.3 Федерального закона от 06.10.1999 № 184-ФЗ «Об общих принципах организации законодательных (представительных) и исполнительных органов государственной власти субъектов Российской Федерации», частью 1.2 статьи 17 Федерального закона от 06.10.2003 № 131-ФЗ «Об общих принципах организации местного самоуправления в Российской Федерации» полномочия по утверждению Правил перераспределены между органами местного самоуправления Гаврильского сельского поселения Павловского

муниципального района Воронежской области и департаментом архитектуры и градостроительства Воронежской области (далее – Уполномоченный орган) на срок, установленный Законом Воронежской области.

2. После истечения срока, указанного в Законе Воронежской области, полномочия Уполномоченного органа, предусмотренные настоящими Правилами, осуществляются органами местного самоуправления Гаврильского сельского поселения Павловского муниципального района Воронежской области в соответствии с требованиями ГрК РФ.

8. Полномочия Уполномоченного органа по вопросам землепользования и застройки

1. Полномочия Уполномоченного органа по вопросам землепользования и застройки включают:

1) принятие решений о подготовке проекта Правил, о подготовке проекта о внесении изменений в Правила;

2) утверждение Правил, утверждение внесения изменений в Правила;

3) принятие решений о предоставлении разрешений на условно разрешенный вид использования объектов капитального строительства или земельного участка;

4) принятие решений о предоставлении разрешения на отклонение от предельных параметров разрешенного строительства, реконструкции объектов капитального строительства;

5) иные полномочия в соответствии с действующим законодательством.

9. Комиссия по подготовке проектов Правил

1. Комиссия по подготовке проектов правил землепользования и застройки поселений Воронежской области, городского округа город Нововоронеж, Борисоглебского городского округа (далее – Комиссия) является специально созданным постоянно действующим коллегиальным

органом при Уполномоченном органе в целях реализации полномочий, указанных в пункте 8 настоящих Правил, перераспределенных в соответствии с Законом Воронежской области и обеспечения выполнения задач градостроительного зонирования.

2. Комиссия создается и прекращает свою деятельность приказом Уполномоченного органа.

3. Состав и порядок деятельности Комиссии утверждается приказом Уполномоченного органа.

Раздел 3. Положения об изменении видов разрешенного использования земельных участков и объектов капитального строительства физическими и юридическими лицами

10. Изменение видов разрешенного использования земельных участков и объектов капитального строительства

1. Для каждой из установленных настоящими Правилами территориальных зон могут устанавливаться основные, условно разрешенные и вспомогательные виды разрешенного использования земельных участков и объектов капитального строительства.

2. Изменение одного вида разрешенного использования земельных участков и объектов капитального строительства на другой вид такого использования осуществляется в соответствии с градостроительным регламентом при условии соблюдения требований технических регламентов.

3. Основные и вспомогательные виды разрешенного использования земельных участков и объектов капитального строительства правообладателями земельных участков и объектов капитального строительства, за исключением органов государственной власти, органов местного самоуправления, государственных и муниципальных учреждений, государственных и муниципальных унитарных предприятий, выбираются самостоятельно без дополнительных разрешений и согласования.

4. Решения об изменении одного вида разрешенного использования земельных участков и объектов капитального строительства, расположенных на землях, на которые действие градостроительных регламентов не распространяется или для которых градостроительные регламенты не устанавливаются, на другой вид такого использования принимаются в соответствии с федеральными законами.

11. Предоставление разрешения на условно разрешенный вид использования земельного участка или объекта капитального строительства

1. Физическое или юридическое лицо, заинтересованное в предоставлении разрешения на условно разрешенный вид использования земельного участка или объекта капитального строительства (далее - разрешение на условно разрешенный вид использования), направляет заявление о предоставлении разрешения на условно разрешенный вид использования в Комиссию. Заявление о предоставлении разрешения на условно разрешенный вид использования может быть направлено в форме электронного документа, подписанного электронной подписью в соответствии с требованиями Федерального закона от 06.04.2011 № 63-ФЗ «Об электронной подписи».

2. Порядок предоставления разрешения на условно разрешенный вид использования земельного участка или объекта капитального строительства определен статьей 39 ГрК РФ.

3. Проект решения о предоставлении разрешения на условно разрешенный вид использования подлежит рассмотрению на общественных обсуждениях или публичных слушаниях, проводимых в порядке, установленном статьей 5.1 ГрК РФ, с учетом положений статьи 39 ГрК РФ.

12. Предоставление разрешения на отклонение от предельных параметров разрешенного строительства, реконструкции объектов капитального строительства

1. Правообладатели земельных участков, размеры которых меньше установленных градостроительным регламентом минимальных размеров

земельных участков либо конфигурация, инженерно-геологические или иные характеристики которых неблагоприятны для застройки, вправе обратиться за разрешениями на отклонение от предельных параметров разрешенного строительства, реконструкции объектов капитального строительства (далее также – разрешение на отклонение от предельных параметров).

2. Правообладатели земельных участков вправе обратиться за разрешениями на отклонение от предельных параметров разрешенного строительства, реконструкции объектов капитального строительства, если такое отклонение необходимо в целях однократного изменения одного или нескольких предельных параметров разрешенного строительства, реконструкции объектов капитального строительства, установленных градостроительным регламентом для конкретной территориальной зоны, не более чем на десять процентов.

3. Порядок предоставления разрешения на отклонение от предельных параметров определен статьей 40 ГрК РФ.

4. Проект решения о предоставлении разрешения на отклонение от предельных параметров подлежит рассмотрению на общественных обсуждениях или публичных слушаниях, проводимых в порядке, установленном статьей 5.1 ГрК РФ, с учетом положений статьи 39 ГрК РФ, за исключением случая, указанного в части 1.1 статьи 40 ГрК РФ.

Раздел 4. Положения о подготовке документации по планировке территории органами местного самоуправления

13. Общие положения о подготовке документации по планировке территории

1. Подготовка документации по планировке территории осуществляется в целях обеспечения устойчивого развития территорий, в том числе выделения элементов планировочной структуры, установления границ земельных участков, установления границ зон планируемого размещения объектов капитального строительства.

2. Подготовка документации по планировке территории осуществляется в соответствии с главой 5 ГрК РФ.

3. Состав и содержание документации по планировке территории определяется ГрК РФ.

Раздел 5. Положения о проведении общественных обсуждений или публичных слушаний по вопросам землепользования и застройки

14. Общие положения о порядке проведения общественных обсуждений или публичных слушаний в сфере градостроительной деятельности

1. В целях соблюдения права человека на благоприятные условия жизнедеятельности, прав и законных интересов правообладателей земельных участков и объектов капитального строительства по проектам правил землепользования и застройки, проектам планировки территории, проектам межевания территории, проектам, предусматривающим внесение изменений в один из указанных утвержденных документов, проектам решений о предоставлении разрешения на условно разрешенный вид использования земельного участка или объекта капитального строительства, проектам решений о предоставлении разрешения на отклонение от предельных параметров разрешенного строительства, реконструкции объектов капитального строительства в соответствии с уставом муниципального образования и (или) нормативным правовым актом представительного органа муниципального образования и с учетом положений ГрК РФ проводятся общественные обсуждения или публичные слушания, за исключением случаев, предусмотренных ГрК РФ и другими федеральными законами.

2. Порядок проведения общественных обсуждений или публичных слушаний определяется ГрК РФ, Уставом Гаврильского сельского поселения Павловского муниципального района Воронежской области и (или) нормативным правовым актом представительного органа муниципального образования.

Раздел 6. Положения о внесении изменений в Правила

15. Основания и порядок внесения изменений в Правила

1. Основания для рассмотрения вопроса о внесении изменений в настоящие Правила предусмотрены статьей 33 ГрК РФ.
2. Внесение изменений в Правила осуществляется в порядке, предусмотренном статьями 31 и 32 ГрК РФ, с учетом особенностей, установленных статьей 33 ГрК РФ.

Раздел 7. Положения о регулировании иных вопросов землепользования и застройки

16. Общие принципы регулирования иных вопросов землепользования и застройки на территории Гаврильского сельского поселения Павловского муниципального района Воронежской области

Иные вопросы землепользования и застройки на территории Гаврильского сельского поселения Павловского муниципального района Воронежской области регулируются законодательством Российской Федерации, Воронежской области, муниципальными правовыми актами Гаврильского сельского поселения Павловского муниципального района Воронежской области.

ЧАСТЬ II. КАРТА ГРАДОСТРОИТЕЛЬНОГО ЗОНИРОВАНИЯ

17. Карты градостроительного зонирования

1. Карта градостроительного зонирования территории Гаврильского сельского поселения Павловского муниципального района Воронежской области.



ПРАВИЛА ЗЕМЛЕПОЛЬЗОВАНИЯ И ЗАСТРОЙКИ

Карта градостроительного зонирования территории

Гаврильского сельского поселения Павловского муниципального района Воронежской области

УСЛОВНЫЕ ОБОЗНАЧЕНИЯ:

Территориальные зоны

- Ж1/1 Зона застройки индивидуальными жилыми домами села Гаврильск
- Ж1/2 Зона застройки индивидуальными жилыми домами посёлка Каменск
- Ж1/3 Зона застройки индивидуальными жилыми домами села Малая Казинка
- Ж1/4 Зона застройки индивидуальными жилыми домами села Царёвка
- ОД1 Общественно-деловая зона села Гаврильск
- ОД2 Общественно-деловая зона посёлка Каменск
- ИТ1/1 Зона улиц, дорог, инженерной и транспортной инфраструктуры села Гаврильск
- ИТ1/3 Зона улиц, дорог, инженерной и транспортной инфраструктуры села Малая Казинка
- ИТ1/4 Зона улиц, дорог, инженерной и транспортной инфраструктуры села Царёвка
- ИТ1 Зона улиц, дорог, инженерной и транспортной инфраструктуры за границами населенных пунктов
- СХ1/1 Зона сельскохозяйственного использования в границах населенного пункта села Гаврильск
- СХ1/2 Зона сельскохозяйственного использования в границах населенного пункта посёлка Каменск
- СХ1/4 Зона сельскохозяйственного использования в границах населенного пункта села Царёвка
- СХ2/1 Зона сельскохозяйственного производства села Гаврильск
- СХ2/4 Зона сельскохозяйственного производства села Царёвка
- СХ2 Зона сельскохозяйственного производства за границами населенных пунктов
- Р1/2 Зона рекреационного назначения - объектов отдыха посёлка Каменск
- СН1/1 Зона ритуальных объектов села Гаврильск
- СН1/4 Зона ритуальных объектов села Царёвка
- СН1 Зона ритуальных объектов за границами населенных пунктов
- СО1 Зона садоводства и огородничества за границами населенных пунктов

Территориальные границы

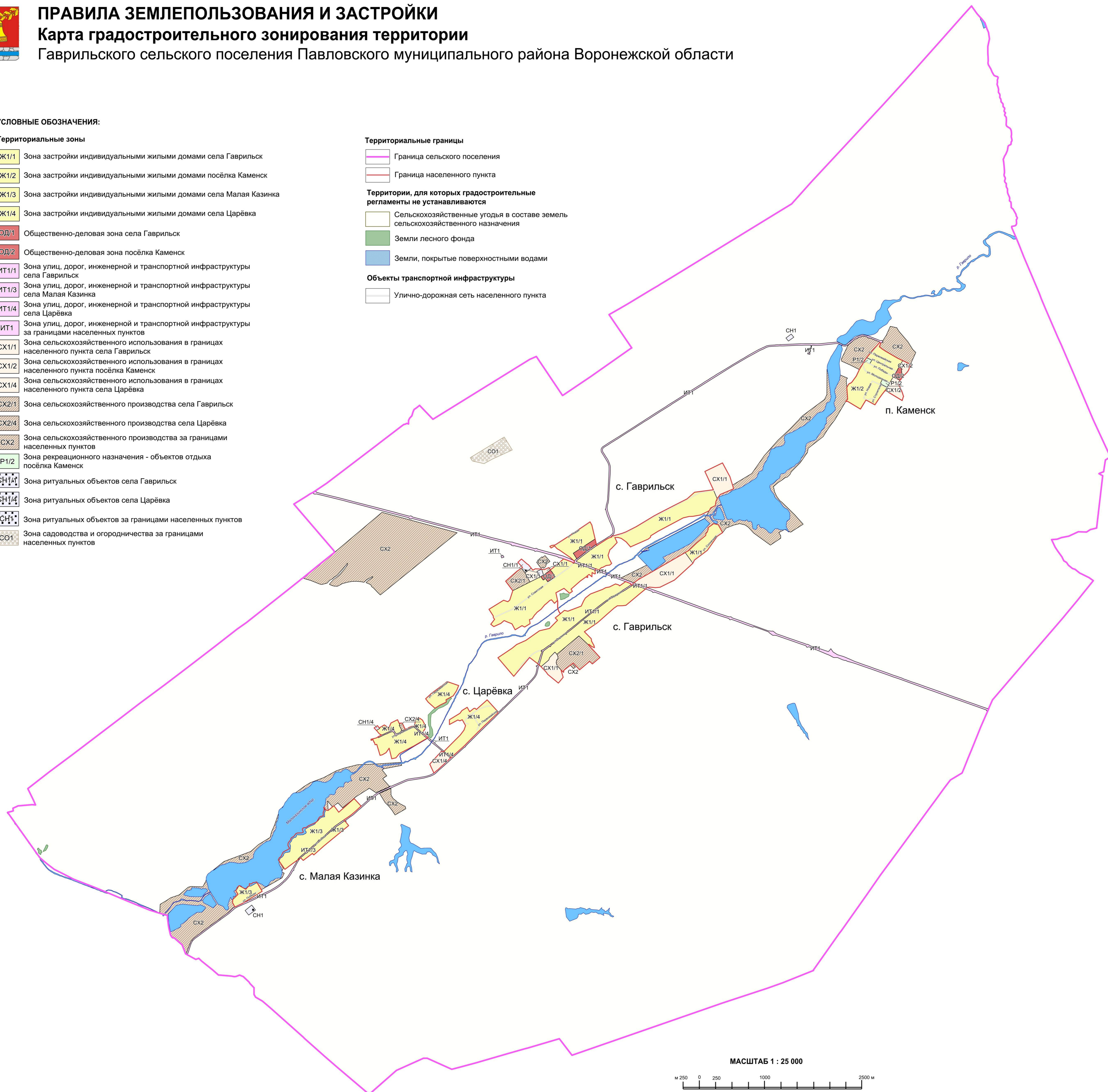
- Граница сельского поселения
- Граница населенного пункта

Территории, для которых градостроительные регламенты не устанавливаются

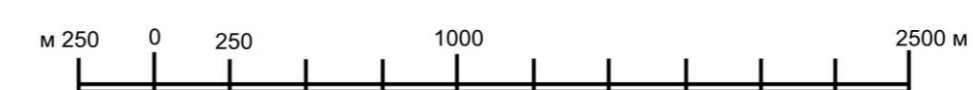
- Сельскохозяйственные угодья в составе земель сельскохозяйственного назначения
- Земли лесного фонда
- Земли, покрытые поверхностными водами

Объекты транспортной инфраструктуры

- Улично-дорожная сеть населенного пункта



МАСШТАБ 1 : 25 000



2. Карта градостроительного зонирования с отображением зон с особыми условиями использования территории Гаврильского сельского поселения Павловского муниципального района Воронежской области.











ПРАВИЛА ЗЕМЛЕПОЛЬЗОВАНИЯ И ЗАСТРОЙКИ

Карта градостроительного зонирования с отображением зон с особыми условиями использования территории






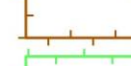
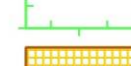
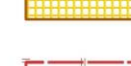

Гаврильского сельского поселения Павловского муниципального района Воронежской области

УСЛОВНЫЕ ОБОЗНАЧЕНИЯ:



Виды территориальных зон

-  Зона застройки индивидуальными жилыми домами
-  Общественно-деловая зона
-  Зона улиц, дорог, инженерной и транспортной инфраструктуры
-  Зона сельскохозяйственного использования в границах населенных пунктов
-  Зона сельскохозяйственного производства
-  Зона рекреационного назначения - объектов отдыха
-  Зона ритуальных объектов
-  Зона садоводства и огородничества




Зоны с особыми условиями использования территории

-  Водоохранная зона
-  Прибрежная защитная полоса
-  Зона санитарной охраны источников питьевого и хозяйственно-бытового водоснабжения (первый пояс)
-  Санитарно-защитная зона
-  Охранная зона объектов электроэнергетики
-  Охранная зона трубопроводов
-  Охранная зона линий и сооружений связи
-  Зона минимальных расстояний до магистральных или промышленных трубопроводов
-  Охранная зона пунктов государственной геодезической сети, государственной нивелирной сети и государственной гравиметрической сети

Территориальные границы

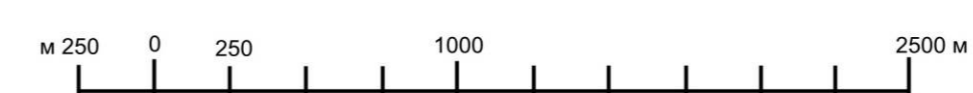
-  Граница сельского поселения
-  Граница населенного пункта

Территории, для которых градостроительные регламенты не устанавливаются

-  Сельскохозяйственные угодья в составе земель сельскохозяйственного назначения
-  Земли лесного фонда
-  Земли, покрытые поверхностными водами



МАСШТАБ 1 : 25 000



18. Перечень территориальных зон, установленных на карте градостроительного зонирования

1. Порядок установления территориальных зон определен статьей 34 ГрК РФ. На карте градостроительного зонирования установлены следующие виды территориальных зон:

Наименование территориальной зоны	Кодовое обозначение территориальной зоны
Жилые зоны	
Зона застройки индивидуальными жилыми домами	Ж1
Общественно-деловые зоны	
Общественно-деловая зона	ОД
Зоны инженерной и транспортной инфраструктуры	
Зона улиц, дорог, инженерной и транспортной инфраструктуры	ИТ1
Зоны сельскохозяйственного использования	
Зона сельскохозяйственного использования в границах населенных пунктов	СХ1
Зона сельскохозяйственного производства	СХ2
Зоны рекреационного назначения	
Зона рекреационного назначения - объектов отдыха	Р1
Зоны специального назначения	
Зона ритуальных объектов	СН1
Зоны ведения садоводства для собственных нужд граждан	
Зона садоводства и огородничества	СО1

2. Настоящими Правилами на территории Гаврильского сельского поселения Павловского муниципального района Воронежской области установлены следующие территориальные зоны:

Наименование территориальной зоны	Кодовое обозначение территориальной зоны
Жилые зоны	
Зона застройки индивидуальными жилыми домами села Гаврильск	Ж1/1
Зона застройки индивидуальными жилыми домами посёлка Каменск	Ж1/2
Зона застройки индивидуальными жилыми домами села Малая Казинка	Ж1/3
Зона застройки индивидуальными жилыми домами села Царёвка	Ж1/4
Общественно-деловые зоны	
Общественно-деловая зона села Гаврильск	ОД/1
Общественно-деловая зона посёлка Каменск	ОД/2
Зоны инженерной и транспортной инфраструктуры	
Зона улиц, дорог, инженерной и транспортной инфраструктуры села Гаврильск	ИТ1/1
Зона улиц, дорог, инженерной и транспортной инфраструктуры села Малая Казинка	ИТ1/3
Зона улиц, дорог, инженерной и транспортной инфраструктуры села Царёвка	ИТ1/4

Наименование территориальной зоны	Кодовое обозначение территориальной зоны
Зона улиц, дорог, инженерной и транспортной инфраструктуры за границами населенных пунктов	ИТ1
Зоны сельскохозяйственного использования	
Зона сельскохозяйственного использования в границах населенного пункта села Гаврильск	СХ1/1
Зона сельскохозяйственного использования в границах населенного пункта посёлка Каменск	СХ1/2
Зона сельскохозяйственного использования в границах населенного пункта села Царёвка	СХ1/4
Зона сельскохозяйственного производства села Гаврильск	СХ2/1
Зона сельскохозяйственного производства села Царёвка	СХ2/4
Зона сельскохозяйственного производства за границами населенных пунктов	СХ2
Зоны рекреационного назначения	
Зона рекреационного назначения - объектов отдыха посёлка Каменск	Р1/2
Зоны специального назначения	
Зона ритуальных объектов села Гаврильск	СН1/1
Зона ритуальных объектов села Царёвка	СН1/4
Зона ритуальных объектов за границами населенных пунктов	СН1
Зоны ведения садоводства для собственных нужд граждан	
Зона садоводства и огородничества за границами населенных пунктов	СО1

3. Сведения о границах территориальных зон, содержащие графическое описание местоположения границ территориальных зон, перечень координат характерных точек границ территориальных зон села Гаврильск, являются приложением № 1 к настоящим Правилам.

4. Сведения о границах территориальных зон, содержащие графическое описание местоположения границ территориальных зон, перечень координат характерных точек границ территориальных зон посёлка Каменск, являются приложением № 2 к настоящим Правилам.

5. Сведения о границах территориальных зон, содержащие графическое описание местоположения границ территориальных зон, перечень координат характерных точек границ территориальных зон села Малая Казинка, являются приложением № 3 к настоящим Правилам.

6. Сведения о границах территориальных зон, содержащие графическое описание местоположения границ территориальных зон, перечень координат

характерных точек границ территориальных зон села Царёвка, являются приложением № 4 к настоящим Правилам.

7. Сведения о границах территориальных зон, содержащие графическое описание местоположения границ территориальных зон, перечень координат характерных точек границ территориальных зон, расположенных за границами населенных пунктов на территории Гаврильского сельского поселения, являются приложением № 5 к настоящим Правилам.

ЧАСТЬ III. ГРАДОСТРОИТЕЛЬНЫЕ РЕГЛАМЕНТЫ

19. Общие положения о градостроительном регламенте

1. Градостроительным регламентом определяется правовой режим земельных участков, равно как всего, что находится над и под поверхностью земельных участков и используется в процессе их застройки и последующей эксплуатации объектов капитального строительства.

2. Действие градостроительного регламента распространяется в равной мере на все земельные участки и объекты капитального строительства, расположенные в пределах границ территориальной зоны, обозначенной на карте градостроительного зонирования.

3. Земли и земельные участки, на которые действие градостроительных регламентов не распространяется или для которых градостроительные регламенты не устанавливаются, определены статьей 36 ГрК РФ.

20. Виды разрешенного использования

1. Разрешенное использование земельных участков и объектов капитального строительства может быть следующих видов:

- основные виды разрешенного использования;
- условно разрешенные виды использования;
- вспомогательные виды разрешенного использования, допустимые только в качестве дополнительных по отношению к основным видам разрешенного использования и условно разрешенным видам использования и осуществляемые совместно с ними.

2. Виды разрешенного использования (далее – ВРИ) земельных участков в настоящих Правилах определяются в соответствии с приказом Федеральной службы государственной регистрации, кадастра и картографии от 10.11.2020 № П/0412 «Об утверждении классификатора видов разрешенного использования земельных участков».

21. Градостроительные регламенты территориальных зон

1. Градостроительные регламенты территориальных зон Ж1/1, Ж1/2, Ж1/3, Ж1/4

№ п/п	Код ВРИ	Наименование ВРИ	Пределы (минимальные и (или) максимальные) размеры земельных участков, в том числе их площадь, м ²		Максимальный процент застройки в границах земельного участка	Пределное количество этажей или предельная высота зданий, строений, сооружений	Минимальные отступы от границ земельных участков в целях определения мест допустимого размещения зданий, строений, сооружений, за пределами которых запрещено строительство зданий, строений, сооружений
			min	max			
ОСНОВНЫЕ ВИДЫ РАЗРЕШЕННОГО ИСПОЛЬЗОВАНИЯ ЗЕМЕЛЬНЫХ УЧАСТКОВ И ОБЪЕКТОВ КАПИТАЛЬНОГО СТРОИТЕЛЬСТВА							
1	2.1	Для индивидуального жилищного строительства	300	3000	50%	3 этажа*	3 метра**
2	2.3	Блокированная жилая застройка	80	3000	50%	3 этажа*	3 метра**; 0 метров – при примыкании к соседним зданиям
3	2.2	Для ведения личного подсобного хозяйства (приусадебный земельный участок)	300	5000	30%	3 этажа*	3 метра**
4	1.19	Сенокосение	600	50000	0%	не подлежат установлению	
5	1.20	Выпас сельскохозяйственных животных	300	50000	0%	не подлежат установлению	
6	3.1.1	Предоставление коммунальных услуг	не подлежит установлению	5000		не подлежат установлению	
7	3.1.2	Административные здания организаций, обеспечивающих предоставление коммунальных услуг	не подлежат установлению		60%	3 этажа	3 метра
8	3.2.2	Оказание социальной помощи населению	не подлежат установлению		60%	3 этажа	3 метра
9	3.2.3	Оказание услуг связи	не подлежат установлению		60%	3 этажа	3 метра
10	3.4.1	Амбулаторно-поликлиническое обслуживание	не подлежат установлению		60%	3 этажа	3 метра
11	3.5.1	Дошкольное, начальное и среднее общее образование	не подлежат установлению			4 этажа	3 метра

№ п/п	Код ВРИ	Наименование ВРИ	Предельные (минимальные и (или) максимальные) размеры земельных участков, в том числе их площадь, м ²		Максимальный процент застройки в границах земельного участка	Предельное количество этажей или предельная высота зданий, строений, сооружений	Минимальные отступы от границ земельных участков в целях определения мест допустимого размещения зданий, строений, сооружений, за пределами которых запрещено строительство зданий, строений, сооружений
			min	max			
12	3.6.2.	Парки культуры и отдыха	не подлежат установлению				
13	5.1.3	Площадки для занятий спортом	не подлежат установлению				
14	9.3	Историко-культурная деятельность	не подлежат установлению				
15	11.1	Общее пользование водными объектами	не подлежат установлению				
16	12.0	Земельные участки (территории) общего пользования	не подлежат установлению				
17	12.0.1	Улично-дорожная сеть	не подлежат установлению				
18	12.0.2	Благоустройство территории	не подлежат установлению				
УСЛОВНО РАЗРЕШЕННЫЕ ВИДЫ ИСПОЛЬЗОВАНИЯ ЗЕМЕЛЬНЫХ УЧАСТКОВ И ОБЪЕКТОВ КАПИТАЛЬНОГО СТРОИТЕЛЬСТВА							
19	2.1.1	Малоэтажная многоквартирная жилая застройка	600	не подлежит установлению	45%	4 этажа	6 метров
20	2.7.1	Хранение автотранспорта	не подлежат установлению				
21	3.2.4	Общегития	600	не подлежит установлению	45%	4 этажа	6 метров
22	3.3	Бытовое обслуживание	200	5000	60%	3 этажа	3 метра
23	3.6.1	Объекты культурно-досуговой деятельности	200	5000	60%	3 этажа	3 метра
24	3.7.1	Осуществление религиозных обрядов	не подлежат установлению				3 метра
25	3.8.1	Государственное управление	не подлежат установлению		60%	4 этажа	3 метра
26	3.10.1	Амбулаторное ветеринарное обслуживание	200	5000	60%	3 этажа	3 метра
27	4.1	Деловое управление	не подлежат установлению		60%	4 этажа	3 метра
28	4.4	Магазины	200	5000	60%	3 этажа	3 метра
29	4.5	Банковская и страховая деятельность	не подлежат установлению		60%	3 этажа	3 метра
30	4.6	Общественное питание	200	5000	50%	3 этажа	3 метра

№ п/п	Код ВРИ	Наименование ВРИ	Предельные (минимальные и (или) максимальные) размеры земельных участков, в том числе их площадь, м ²		Максимальный процент застройки в границах земельного участка	Предельное количество этажей или предельная высота зданий, строений, сооружений	Минимальные отступы от границ земельных участков в целях определения мест допустимого размещения зданий, строений, сооружений, за пределами которых запрещено строительство зданий, строений, сооружений
			min	max			
31	4.7	Гостиничное обслуживание	600	не подлежит установлению	45%	4 этажа	6 метров
32	4.9	Служебные гаражи	не подлежит установлению	5000	60%	не подлежит установлению	3 метра
33	5.1.2	Обеспечение занятий спортом в помещениях	не подлежат установлению	установлению	45%	не подлежит установлению	3 метра
34	6.4	Пищевая промышленность	не подлежит установлению	5000	не подлежит установлению	15 метров	3 метра
35	8.3	Обеспечение внутреннего правопорядка	не подлежат установлению	установлению			3 метра
36	13.1	Ведение огородничества	100	4500	0%	не подлежат установлению	
37	13.2	Ведение садоводства	400	2000	30%	3 этажа	3 метра

* для вспомогательных видов – 1 этаж;

** от вспомогательных видов – 1 метр.

Не допускается размещать со стороны улицы вспомогательные строения, за исключением гаражей. Допускается блокировка хозяйственных построек на смежных земельных участках по взаимному согласию домовладельцев с учетом пожарных требований.

Ограничения использования земельных участков и объектов капитального строительства, устанавливаемые в соответствии с законодательством Российской Федерации, определяются пунктом 22 настоящих Правил.

2. Градостроительные регламенты территориальных зон ОД/1, ОД/2

№ п/п	Код ВРИ	Наименование ВРИ	Предельные (минимальные и (или) максимальные) размеры земельных участков, в том числе их площадь, м ²		Максимальный процент застройки в границах земельного участка	Предельное количество этажей или предельная высота зданий, строений, сооружений	Минимальные отступы от границ земельных участков в целях определения мест допустимого размещения зданий, строений, сооружений, за пределами которых запрещено строительство зданий, строений, сооружений
			min	max			
1	3.1.1	Предоставление коммунальных услуг	не подлежит установлению	5000			
2	3.1.2	Административные здания организаций, обеспечивающих предоставление коммунальных услуг	не подлежат установлению		60%	не подлежит установлению	3 метра
3	3.2.3	Оказание услуг связи	не подлежат установлению		60%	не подлежит установлению	6 метров
4	3.3	Бытовое обслуживание	200	не подлежит установлению	60%	не подлежит установлению	6 метров
5	3.4.1	Амбулаторно-поликлиническое обслуживание	не подлежат установлению			не подлежит установлению	6 метров
6	3.5.1	Дошкольное, начальное и среднее общее образование	не подлежат установлению			4 этажа	6 метров
7	3.6.1	Объекты культурно-досуговой деятельности	не подлежат установлению		60%	не подлежит установлению	6 метров
8	3.7.1	Осуществление религиозных обрядов	не подлежат установлению				6 метров
9	3.8.1	Государственное управление	не подлежат установлению		60%	не подлежит установлению	6 метров
10	3.10.1	Амбулаторное ветеринарное обслуживание	не подлежат установлению		60%	3 этажа	3 метра
11	4.1	Деловое управление	не подлежат установлению		50%	не подлежит установлению	6 метров
12	4.4	Магазины	200	не подлежит установлению	60%	не подлежит установлению	3 метра
ОСНОВНЫЕ ВИДЫ РАЗРЕШЕННОГО ИСПОЛЬЗОВАНИЯ ЗЕМЕЛЬНЫХ УЧАСТКОВ И ОБЪЕКТОВ КАПИТАЛЬНОГО СТРОИТЕЛЬСТВА							
не подлежат установлению							

№ п/п	Код ВРИ	Наименование ВРИ	Предельные (минимальные и (или) максимальные) размеры земельных участков, в том числе их площадь, м ²		Максимальный процент застройки в границах земельного участка	Предельное количество этажей или предельная высота зданий, строений, сооружений	Минимальные отступы от границ земельных участков в целях определения мест допустимого размещения зданий, строений, сооружений, за пределами которых запрещено строительство зданий, строений, сооружений
			min	max			
13	4.5	Банковская и страховая деятельность	не подлежат установлению		60%	не подлежит установлению	6 метров
14	4.6	Общественное питание	400	не подлежит установлению	50%	не подлежит установлению	6 метров
15	4.8.1	Развлекательные мероприятия	не подлежат установлению		45%	не подлежит установлению	6 метров
16	5.1.2	Обеспечение занятий спортом в помещениях	не подлежат установлению		45%	не подлежит установлению	6 метров
17	5.1.3	Площадки для занятий спортом	не подлежат установлению				
18	8.3	Обеспечение внутреннего правопорядка	не подлежат установлению				3 метра
19	12.0	Земельные участки (территории) общего пользования	не подлежат установлению				
20	12.0.1	Улично-дорожная сеть	не подлежат установлению				
21	12.0.2	Благоустройство территории	не подлежат установлению				
УСЛОВНО РАЗРЕШЕННЫЕ ВИДЫ ИСПОЛЬЗОВАНИЯ ЗЕМЕЛЬНЫХ УЧАСТКОВ И ОБЪЕКТОВ КАПИТАЛЬНОГО СТРОИТЕЛЬСТВА							
22	2.7.1	Хранение автотранспорта	не подлежат установлению				1 метр

Ограничения использования земельных участков и объектов капитального строительства, устанавливаемые в соответствии с законодательством Российской Федерации, определяются пунктом 22 настоящих Правил.

3. Градостроительные регламенты территориальных зон ИТ1/1, ИТ1/3, ИТ1/4, ИТ1

№ п/п	Код ВРИ	Наименование ВРИ	Предельные (минимальные и (или) максимальные) размеры земельных участков, в том числе их площадь, м ²		Максимальный процент застройки в границах земельного участка	Предельное количество этажей или предельная высота зданий, строений, сооружений	Минимальные отступы от границ земельных участков в целях определения мест допустимого размещения зданий, строений, сооружений, за пределами которых запрещено строительство зданий, строений, сооружений
			min	max			
ОСНОВНЫЕ ВИДЫ РАЗРЕШЕННОГО ИСПОЛЬЗОВАНИЯ ЗЕМЕЛЬНЫХ УЧАСТКОВ И ОБЪЕКТОВ КАПИТАЛЬНОГО СТРОИТЕЛЬСТВА							
1	7.2.1	Размещение автомобильных дорог	не подлежат установлению				
2	7.2.2	Обслуживание перевозок пассажиров	не подлежат установлению				3 метра
3	7.2.3	Стоянки транспорта общего пользования	не подлежат установлению				
4	3.1.1	Предоставление коммунальных услуг	не подлежат установлению				
5	6.7	Энергетика	не подлежат установлению				3 метра
6	12.0	Земельные участки (территории) общего пользования	не подлежат установлению				
7	12.0.1	Улично-дорожная сеть	не подлежат установлению				
8	12.0.2	Благоустройство территории	не подлежат установлению				
УСЛОВНО РАЗРЕШЕННЫЕ ВИДЫ ИСПОЛЬЗОВАНИЯ ЗЕМЕЛЬНЫХ УЧАСТКОВ И ОБЪЕКТОВ КАПИТАЛЬНОГО СТРОИТЕЛЬСТВА							
9	2.7.1	Хранение автотранспорта	не подлежат установлению				1 метр
10	4.9.1	Объекты дорожного сервиса	не подлежат установлению				3 метра
11	4.9.1.1	Заправка транспортных средств	не подлежат установлению			1 этаж	3 метра
12	4.9.1.2	Обеспечение дорожного отдыха	600	не подлежит установлению	45%	3 этажа	3 метра
13	4.9.1.3	Автомобильные мойки	не подлежат установлению			1 этаж	3 метра
14	4.9.1.4	Ремонт автомобилей	не подлежат установлению			1 этаж	3 метра

Ограничения использования земельных участков и объектов капитального строительства, устанавливаемые в соответствии с законодательством Российской Федерации, определяются пунктом 22 настоящих Правил.

4. Градостроительные регламенты территориальных зон СХ1/1, СХ1/2, СХ1/4

№ п/п	Код ВРИ	Наименование ВРИ	Предельные (минимальные и (или) максимальные) размеры земельных участков, в том числе их площадь, м ²		Максимальный процент застройки в границах земельного участка	Предельное количество этажей или предельная высота зданий, строений, сооружений	Минимальные отступы от границ земельных участков в целях определения мест допустимого размещения зданий, строений, сооружений, за пределами которых запрещено строительство зданий, строений, сооружений
			min	max			
ОСНОВНЫЕ ВИДЫ РАЗРЕШЕННОГО ИСПОЛЬЗОВАНИЯ ЗЕМЕЛЬНЫХ УЧАСТКОВ И ОБЪЕКТОВ КАПИТАЛЬНОГО СТРОИТЕЛЬСТВА							
1	1.2	Выращивание зерновых и иных сельскохозяйственных культур	не подлежат установлению				
2	1.19	Сенокосение	не подлежат установлению				
3	1.20	Выпас сельскохозяйственных животных	не подлежат установлению				
4	3.1.1	Предоставление коммунальных услуг	не подлежат установлению				
5	12.0	Земельные участки (территории) общего пользования	не подлежат установлению				
6	12.0.1	Улично-дорожная сеть	не подлежат установлению				
7	12.0.2	Благоустройство территории	не подлежат установлению				
8	13.1	Ведение огородничества	100	4500	0%	не подлежат установлению	
УСЛОВНО РАЗРЕШЕННЫЕ ВИДЫ ИСПОЛЬЗОВАНИЯ ЗЕМЕЛЬНЫХ УЧАСТКОВ И ОБЪЕКТОВ КАПИТАЛЬНОГО СТРОИТЕЛЬСТВА							
9	1.15	Хранение и переработка сельскохозяйственной продукции	не подлежат установлению				3 метра
10	6.8	Связь	не подлежат установлению				3 метра

Ограничения использования земельных участков и объектов капитального строительства, устанавливаемые в соответствии с законодательством Российской Федерации, определяются пунктом 22 настоящих Правил.

5. Градостроительные регламенты территориальных зон СХ2/1, СХ2/4, СХ2

№ п/п	Код ВРИ	Наименование ВРИ	Предельные (минимальные и (или) максимальные) размеры земельных участков, в том числе их площадь, м ²		Максимальный процент застройки в границах земельного участка	Предельное количество этажей или предельная высота зданий, строений, сооружений	Минимальные отступы от границ земельных участков в целях определения мест допустимого размещения зданий, строений, сооружений, за пределами которых запрещено строительство зданий, строений, сооружений
			min	max			
1	1.1	Растениеводство	не подлежат установлению				
2	1.13	Рыбоводство	не подлежат установлению				
3	1.15	Хранение и переработка сельскохозяйственной продукции	не подлежат установлению				3 метра
4	1.18	Обеспечение сельскохозяйственного производства	не подлежат установлению				3 метра
5	3.1.1	Предоставление коммунальных услуг	не подлежат установлению				
6	4.1	Деловое управление	не подлежат установлению		50%	не подлежит установлению	3 метра
7	4.9.1.1	Заправка транспортных средств	не подлежат установлению			1 этаж	3 метра
8	6.9	Склад	не подлежат установлению		60%	не подлежит установлению	3 метра
9	6.9.1	Складские площадки	не подлежат установлению				
10	11.0	Водные объекты	не подлежат установлению				
11	11.1	Общее пользование водными объектами	не подлежат установлению				
12	12.0	Земельные участки (территории) общего пользования	не подлежат установлению				

ОСНОВНЫЕ ВИДЫ РАЗРЕШЕННОГО ИСПОЛЬЗОВАНИЯ ЗЕМЕЛЬНЫХ УЧАСТКОВ И ОБЪЕКТОВ КАПИТАЛЬНОГО СТРОИТЕЛЬСТВА

№ п/п	Код ВРИ	Наименование ВРИ	Предельные (минимальные и (или) максимальные) размеры земельных участков, в том числе их площадь, м ²		Максимальный процент застройки в границах земельного участка	Предельное количество этажей или предельная высота зданий, строений, сооружений	Минимальные отступы от границ земельных участков в целях определения мест допустимого размещения зданий, строений, сооружений, за пределами которых запрещено строительство зданий, строений, сооружений
			min	max			
13	12.0.1	Улично-дорожная сеть	не подлежат установлению				
14	12.0.2	Благоустройство территории	не подлежат установлению				
УСЛОВНО РАЗРЕШЕННЫЕ ВИДЫ ИСПОЛЬЗОВАНИЯ ЗЕМЕЛЬНЫХ УЧАСТКОВ И ОБЪЕКТОВ КАПИТАЛЬНОГО СТРОИТЕЛЬСТВА							
15	5.3	Охота и рыбалка	не подлежат установлению				
16	6.4	Пищевая промышленность	не подлежат установлению				3 метра
17	6.8	Связь	не подлежат установлению				3 метра
18	11.2	Специальное пользование водными объектами	не подлежат установлению				

Ограничения использования земельных участков и объектов капитального строительства, устанавливаемые в соответствии с законодательством Российской Федерации, определяются пунктом 22 настоящих Правил.

6. Градостроительный регламент территориальной зоны Р1/2

№ п/п	Код ВРИ	Наименование ВРИ	Предельные (минимальные и (или) максимальные) размеры земельных участков, в том числе их площадь, м ²		Максимальный процент застройки в границах земельного участка	Предельное количество этажей или предельная высота зданий, строений, сооружений	Минимальные отступы от границ земельных участков в целях определения мест допустимого размещения зданий, строений, сооружений, за пределами которых запрещено строительство зданий, строений, сооружений
			min	max			
ОСНОВНЫЕ ВИДЫ РАЗРЕШЕННОГО ИСПОЛЬЗОВАНИЯ ЗЕМЕЛЬНЫХ УЧАСТКОВ И ОБЪЕКТОВ КАПИТАЛЬНОГО СТРОИТЕЛЬСТВА							

№ п/п	Код ВРИ	Наименование ВРИ	Предельные (минимальные и (или) максимальные) размеры земельных участков, в том числе их площадь, м ²		Максимальный процент застройки в границах земельного участка	Предельное количество этажей или предельная высота зданий, строений, сооружений	Минимальные отступы от границ земельных участков в целях определения мест допустимого размещения зданий, строений, сооружений, за пределами которых запрещено строительство зданий, строений, сооружений
			min	max			
1	3.6.2.	Парки культуры и отдыха	не подлежат установлению				
2	5.1.3	Площадки для занятий спортом	не подлежат установлению				
3	12.0.1	Улично-дорожная сеть	не подлежат установлению				
4	12.0.2	Благоустройство территории	не подлежат установлению				
5	3.1.1	Предоставление коммунальных услуг	не подлежат установлению				
УСЛОВНО РАЗРЕШЕННЫЕ ВИДЫ ИСПОЛЬЗОВАНИЯ ЗЕМЕЛЬНЫХ УЧАСТКОВ И ОБЪЕКТОВ КАПИТАЛЬНОГО СТРОИТЕЛЬСТВА							
6	3.6.1	Объекты культурно-досуговой деятельности	200	3000	45%	не подлежит установлению	3 метра
7	4.8.1	Развлекательные мероприятия	200	3000	45%	не подлежит установлению	3 метра
8	5.1.4	Оборудованные площадки для занятий спортом	не подлежат установлению				3 метра

Ограничения использования земельных участков и объектов капитального строительства, устанавливаемые в соответствии с законодательством Российской Федерации, определяются пунктом 22 настоящих Правил.

7. Градостроительные регламенты территориальных зон СН1/1, СН1/4, СН1

№ п/п	Код ВРИ	Наименование ВРИ	Предельные (минимальные и (или) максимальные) размеры земельных участков, в том числе их площадь, м ²		Максимальный процент застройки в границах земельного участка	Предельное количество этажей или предельная высота зданий, строений, сооружений	Минимальные отступы от границ земельных участков в целях определения мест допустимого размещения зданий, строений, сооружений, за пределами которых запрещено строительство зданий, строений, сооружений
			min	max			
ОСНОВНЫЕ ВИДЫ РАЗРЕШЕННОГО ИСПОЛЬЗОВАНИЯ ЗЕМЕЛЬНЫХ УЧАСТКОВ И ОБЪЕКТОВ КАПИТАЛЬНОГО СТРОИТЕЛЬСТВА							
1	12.1	Ритуальная деятельность	не подлежит установлению	400000	не подлежат установлению	3 метра	
2	12.0	Земельные участки (территории) общего пользования	не подлежат установлению				
3	12.0.1	Улично-дорожная сеть	не подлежат установлению				
4	12.0.2	Благоустройство территории	не подлежат установлению				
5	3.1.1	Предоставление коммунальных услуг	не подлежат установлению				
УСЛОВНО РАЗРЕШЕННЫЕ ВИДЫ ИСПОЛЬЗОВАНИЯ ЗЕМЕЛЬНЫХ УЧАСТКОВ И ОБЪЕКТОВ КАПИТАЛЬНОГО СТРОИТЕЛЬСТВА							
6	Не устанавливаются						

Ограничения использования земельных участков и объектов капитального строительства, устанавливаемые в соответствии с законодательством Российской Федерации, определяются пунктом 22 настоящих Правил.

8. Градостроительный регламент территориальной зоны СО1

№ п/п	Код ВРИ	Наименование ВРИ	Предельные (минимальные и (или) максимальные) размеры земельных участков, в том числе их площадь, м ²		Максимальный процент застройки в границах земельного участка	Предельное количество этажей или предельная высота зданий, строений, сооружений	Минимальные отступы от границ земельных участков в целях определения мест допустимого размещения зданий, строений, сооружений, за пределами которых запрещено строительство зданий, строений, сооружений	
			min	max				
ОСНОВНЫЕ ВИДЫ РАЗРЕШЕННОГО ИСПОЛЬЗОВАНИЯ ЗЕМЕЛЬНЫХ УЧАСТКОВ И ОБЪЕКТОВ КАПИТАЛЬНОГО СТРОИТЕЛЬСТВА								
1	13.0	Земельные участки общего назначения	100	2000	50%	13 метров	3 метра	
2	13.1	Ведение огородничества	100	4500	0%	не подлежат установлению		
3	13.2	Ведение садоводства	400	2000	30%	3 этажа/13 метров	3 метра	
4	3.1.1	Предоставление коммунальных услуг	не подлежат установлению					
5	12.0	Земельные участки (территории) общего пользования	не подлежат установлению					
6	12.0.1	Улично-дорожная сеть	не подлежат установлению					
7	12.0.2	Благоустройство территории	не подлежат установлению					
УСЛОВНО РАЗРЕШЕННЫЕ ВИДЫ ИСПОЛЬЗОВАНИЯ ЗЕМЕЛЬНЫХ УЧАСТКОВ И ОБЪЕКТОВ КАПИТАЛЬНОГО СТРОИТЕЛЬСТВА								
8	Не устанавливаются							

Ограничения использования земельных участков и объектов капитального строительства, устанавливаемые в соответствии с законодательством Российской Федерации, определяются пунктом 22 настоящих Правил.

22. Ограничения использования земельных участков и объектов капитального строительства, устанавливаемые в соответствии с законодательством Российской Федерации

1. На территории Гаврильского сельского поселения Павловского муниципального района Воронежской области располагаются следующие зоны с особыми условиями использования территории:

- 1) охранная зона объектов электроэнергетики (объектов электросетевого хозяйства и объектов по производству электрической энергии);
- 2) охранная зона трубопроводов (газопроводов, нефтепроводов и нефтепродуктопроводов, аммиакопроводов);
- 3) охранная зона линий и сооружений связи;
- 4) водоохранная зона;
- 5) приборжная защитная полоса;
- 6) зоны санитарной охраны источников питьевого и хозяйственно-бытового водоснабжения, а также устанавливаемые в случаях, предусмотренных Водным кодексом Российской Федерации, в отношении подземных водных объектов зоны специальной охраны;
- 7) санитарно-защитная зона;
- 8) охранная зона пунктов государственной геодезической сети, государственной нивелирной сети и государственной гравиметрической сети;
- 9) зона минимальных расстояний до магистральных или промышленных трубопроводов (газопроводов, нефтепроводов и нефтепродуктопроводов, аммиакопроводов).

2. Ограничения для зон с особыми условиями использования территории установлены в соответствии с действующими нормативами.

№ п/п	Вид зоны	Ограничения в использовании земельных участков и объектов капитального строительства	Основания установления ограничений
1	Охранная зона объектов электроэнергетики (объектов электросетевого хозяйства и объектов по производству электрической энергии)	<p>1. В охранных зонах объектов электросетевого хозяйства, размещенных на земельных участках, запрещается осуществлять любые действия, которые могут нарушить безопасную работу объектов электросетевого хозяйства, в том числе привести к их повреждению или уничтожению, и (или) повлечь причинение вреда жизни, здоровью граждан и имуществу физических или юридических лиц, а также повлечь нанесение экологического ущерба и возникновение пожаров, в том числе:</p> <ul style="list-style-type: none"> - набрасывать на провода и опоры воздушных линий электропередачи посторонние предметы, а также подниматься на опоры воздушных линий электропередачи; - размещать любые объекты и предметы (материалы) в пределах созданных в соответствии с требованиями нормативно-технических документов проходов и подъездов для доступа к объектам электросетевого хозяйства, а также проводить любые работы и возводить сооружения, которые могут препятствовать доступу к объектам электросетевого хозяйства, без создания необходимых для такого доступа проходов и подъездов; - находиться в пределах огороженной территории и помещениях распределительных устройств и подстанций, открывать двери и люки распределительных устройств и подстанций, производить переключения и подключения в электрических сетях (указанное требование не распространяется на работников, занятых выполнением разрешённых в установленном порядке работ), разводить огонь в пределах охранных зон вводных и распределительных устройств, подстанций, воздушных линий электропередачи, а также в охранных зонах кабельных линий электропередачи; - размещать свалки; - производить работы ударными механизмами, сбрасывать тяжести массой свыше 5 тонн, производить сброс и слив едких и коррозионных веществ и горюче-смазочных материалов (в охранных зонах подземных кабельных линий электропередачи). <p>2. Для объектов электросетевого хозяйства напряжением свыше 1000 вольт, помимо действий, предусмотренных пунктом 1,</p>	<p>Постановление Правительства Российской Федерации от 24.02.2009 № 160 «О порядке установления охранных зон объектов электросетевого хозяйства и особых условий использования земельных участков, расположенных в границах таких зон»</p> <p>Постановление Правительства Российской Федерации от 18.11.2013 № 1033 «О порядке установления охранных зон объектов по производству электрической энергии и особых условий использования земельных участков, расположенных в границах таких зон»</p>

	<p>запрещается:</p> <ul style="list-style-type: none"> - складировать или размещать хранилища любых, в том числе горюче-смазочных материалов; - размещать детские и спортивные площадки, стадионы, рынки, торговые точки, полевые станы, загоны для скота, гаражи и стоянки всех видов машин и механизмов, проводить любые мероприятия, связанные с большим скоплением людей, не занятых выполнением разрешённых в установленном порядке работ (в охранных зонах воздушных линий электропередачи); - использовать (запускать) любые летательные аппараты, в том числе воздушных змеев, спортивные модели летательных аппаратов (в охранных зонах воздушных линий электропередачи); - бросать якоря с судов и осуществлять их проход с отданными якорями, цепями, лотами, волокушами и тралами (в охранных зонах подводных кабельных линий электропередачи); - осуществлять проход судов с поднятыми стрелами кранов и других механизмов (в охранных зонах воздушных линий электропередачи). <p>3. Без письменного решения о согласовании сетевой организации запрещается:</p> <ul style="list-style-type: none"> - строительство, капитальный ремонт, реконструкция или снос зданий и сооружений; - горные, взрывные, мелиоративные работы, в том числе связанные с временным загоплением земель; - посадка и вырубка деревьев и кустарников; - дноуглубительные, землечерпальные и погрузочно-разгрузочные работы, добыча рыбы, других водных животных и растений придонными орудиями лова, устройство водопоев, колка и заготовка льда (в охранных зонах подводных кабельных линий электропередачи); - проход судов, у которых расстояние по вертикали от верхнего крайнего габарита с грузом или без груза до нижней точки провеса проводов переходов воздушных линий электропередачи через водоёмы менее минимально допустимого расстояния, в том числе с учётом максимального уровня подъёма воды при паводке; - проезд машин и механизмов, имеющих общую высоту с грузом или без груза от поверхности дороги более 4,5 метра (в охранных
--	---

	<p>зонах воздушных линий электропередачи);</p> <ul style="list-style-type: none"> - земляные работы на глубине более 0,3 метра (на вспахиваемых землях на глубине более 0,45 метра), а также планировка грунта (в охранных зонах подземных кабельных линий электропередачи); - полив сельскохозяйственных культур в случае, если высота струи воды может составить свыше 3 метров (в охранных зонах воздушных линий электропередачи); - полевые сельскохозяйственные работы с применением сельскохозяйственных машин и оборудования высотой более 4 метров (в охранных зонах воздушных линий электропередачи) или полевые сельскохозяйственные работы, связанные с вспашкой земли (в охранных зонах кабельных линий электропередачи). <p>4. Для объектов электросетевого хозяйства напряжением до 1000 вольт, помимо действий, предусмотренных пунктом 3, без письменного решения о согласовании сетевых организаций запрещается:</p> <ul style="list-style-type: none"> - размещать детские и спортивные площадки, стадионы, рынки, торговые точки, полевые станы, загоны для скота, гаражи и стоянки всех видов машин и механизмов, садовые, огороженные земельные участки и иные объекты недвижимости, расположенные в границах территории ведения гражданами садоводства или огородничества для собственных нужд объектов жилищного строительства, в том числе индивидуального (в охранных зонах воздушных линий электропередачи); - складировать или размещать хранилища любых, в том числе горюче-смазочных материалов; - устраивать причалы для стоянки судов, барж и плавучих кранов, бросать якоря с судов и осуществлять их проход с отданными якорями, цепями, лотами, волокушами и тралами (в охранных зонах подводных кабельных линий электропередачи). <p>5. В охранных зонах объектов по производству электрической энергии запрещается осуществлять действия, которые могут нарушить безопасную работу объектов, в том числе привести к их повреждению или уничтожению и (или) повлечь причинение вреда жизни, здоровью граждан и имуществу физических или юридических лиц, а также нанесение вреда окружающей среде и</p>
--	--

		<p>возникновение пожаров и чрезвычайных ситуаций, а именно:</p> <ul style="list-style-type: none"> - убирать, перемещать, засыпать и повреждать предупреждающие знаки; - размещать кладбища, скотомогильники, захоронения отходов производства и потребления, радиоактивных, химических, взрывчатых, токсичных, отравляющих и ядовитых веществ; - производить сброс и слив едких и коррозионных веществ, в том числе растворов кислот, щелочей и солей, а также горюче-смазочных материалов; - разводить огонь и размещать какие-либо открытые или закрытые источники огня; - проводить работы, размещать объекты и предметы, возводить сооружения, которые могут препятствовать доступу к объектам, без создания необходимых для такого доступа проходов и подъездов; - производить работы ударными механизмами, сбрасывать тяжести массой свыше 5 тонн; - складировать любые материалы, в том числе взрывоопасные, пожароопасные и горюче-смазочные. <p>6. Без письменного согласования владельцев объектов по производству электрической энергии запрещается:</p> <ul style="list-style-type: none"> - размещать детские и спортивные площадки, стадионы, рынки, торговые точки, полевые станы, загоны для скота, гаражи и стоянки всех видов машин и механизмов; - проводить любые мероприятия, связанные с пребыванием людей, не занятых выполнением работ, разрешенных в установленном порядке; - осуществлять горные, взрывные, мелиоративные работы, в том числе связанные с временным затоплением земель. 	
2	Охранная зона трубопроводов (газопроводов, нефтепроводов и нефтепродуктопроводов, аммиакопроводов)	<p>1. В охранных зонах трубопроводов запрещается производить всякого рода действия, могущие нарушить нормальную эксплуатацию трубопроводов либо привести к их повреждению, в частности:</p> <ul style="list-style-type: none"> - перемещать, засыпать и ломать опознавательные и сигнальные знаки, контролировать - измерительные пункты; - открывать люки, калитки и двери необслуживаемых усилительных пунктов кабельной связи, ограждений узлов линейной арматуры, станций катодной и дренажной защиты, линейных и смотровых 	<p>Федеральный закон от 31.03.1999 № 69-ФЗ «О газоснабжении в Российской Федерации»</p> <p>«Правила охраны магистральных трубопроводов», утвержденные Минтопэнерго России 29.04.1992, постановлением Госгортехнадзора России от 22.04.1992 № 9</p>

	<p>колодцев и других линейных устройств, открывать и закрывать краны и задвижки, отключать или включать средства связи, энергоснабжения и телемеханики трубопроводов;</p> <p>- уstraивать всякого рода свалки, выливать растворы кислот, солей и щелочей;</p> <p>- разрушать берегоукрепительные сооружения, водопропускные устройства, земляные и иные сооружения (устройства), предохраняющие трубопроводы от разрушения, а прилегающую территорию и окружающую местность - от аварийного разлива транспортируемой продукции;</p> <p>- бросать якоря, проходить с огдынными якорями, цепями, логами, волокушами и тpалами, производить дноуглубительные и землечерпальные работы;</p> <p>- разводить огонь и размещать какие-либо открытые или закрытые источники огня.</p> <p>2. В охранных зонах трубопроводов без письменного разрешения предприятий трубопроводного транспорта запрещается:</p> <p>- возводить любые постройки и сооружения; на расстоянии ближе 1000 м от оси аммиакопровода запрещается: строить коллективные сады с жилыми домами, уstraивать массовые спортивные соревнования, соревнования с участием зрителей, купания, массовый отдых людей, любительское рыболовство, расположение временных полевых жилищ и станов любого назначения, загоны для скота;</p> <p>- высаживать деревья и кустарники всех видов, складировать корма, удобрения, материалы, сено и солому, располагать конюшни, содержать скот, выделять рыбопромысловые участки, производить добычу рыбы, а также водных животных и растений, уstraивать водопой, производить колку и заготовку льда;</p> <p>- сооружать проезды и переезды через трассы трубопроводов, уstraивать стоянки автомобильного транспорта, тракторов и механизмов, размещать сады и огороды;</p> <p>- производить мелиоративные земляные работы, сооружать оросительные и осушительные системы;</p> <p>- производить всякого рода открытые и подземные, горные, строительные, монтажные и взрывные работы, планировку грунта.</p>	<p>Постановление Госгортехнадзора РФ от 23.11.1994 № 61 «О распространении «Правил охраны магистральных трубопроводов» на магистральные аммиакопроводы»</p> <p>Постановление Правительства Российской Федерации от 08.09.2017 № 1083 «Об утверждении Правил охраны магистральных газопроводов и о внесении изменений в Положение о представлении в федеральный орган исполнительной власти (его территориальные органы), уполномоченный Правительством Российской Федерации на осуществление государственного кадастрового учета, государственной регистрации прав, ведение Единого государственного реестра недвижимости и предоставление сведений, содержащихся в Едином государственном реестре недвижимости, федеральными органами исполнительной власти, органами государственной власти субъектов Российской Федерации и органами местного самоуправления дополнительных сведений, воспроизводимых на публичных кадастровых картах»</p> <p>Постановление Правительства Российской Федерации от 20.11.2000 № 878 «Об утверждении Правил охраны газораспределительных сетей»</p>
--	---	--

	<p>3. В охранных зонах магистральных газопроводов запрещается:</p> <ul style="list-style-type: none"> - перемещать, засыпать, повреждать и разрушать контрольно-измерительные и контрольно-диагностические пункты, предупредительные надписи, опознавательные и сигнальные знаки местонахождения магистральных газопроводов; - открывать двери и люки необслуживаемых усилительных пунктов на кабельных линиях связи, калитки ограждений узлов линейной арматуры, двери установок электрохимической защиты, люки линейных и смотровых колодцев, открывать и закрывать краны, задвижки, отключать и включать средства связи, энергоснабжения, устройства телемеханики магистральных газопроводов; - устраивать свалки, осуществлять сброс и слив едких и коррозионно-агрессивных веществ и горюче-смазочных материалов; - складировать любые материалы, в том числе горюче-смазочные, или размещать хранилища любых материалов; - повреждать берегозащитные, водовыпускные сооружения, земляные и иные сооружения (устройства), предохраняющие магистральный газопровод от разрушения; - осуществлять постановку судов и плавучих объектов на якорь, добычу морских млекопитающих, рыболовство придонными орудиями добычи (вылова) водных биологических ресурсов, плавание с вытравленной якорь-цепью; - проводить дноуглубительные и другие работы, связанные с изменением дна и берегов водных объектов, за исключением работ, необходимых для технического обслуживания объекта магистрального газопровода; - проводить работы с использованием ударно-импульсных устройств и вспомогательных механизмов, сбрасывать грузы; - осуществлять рекреационную деятельность (кроме деятельности по размещению туристских стоянок), разводить костры и размещать источники огня; - огораживать и перегораживать охранные зоны; - размещать какие-либо здания, строения, сооружения, не относящиеся к объектам, указанным в пункте 2 Правил, за исключением объектов, указанных в подпунктах «д» – «к» и «м» пункта 6 Правил, утвержденных Постановлением Правительства Российской Федерации от 08.09.2017 № 1083; - осуществлять несанкционированное подключение
--	---

	<p>(присоединение) к магистральному газопроводу.</p> <p>4. В охранных зонах магистральных газопроводов без письменного разрешения собственника магистрального газопровода или организации, эксплуатирующей магистральный газопровод не допускается:</p> <ul style="list-style-type: none"> - проведение горных, взрывных, строительных, монтажных, мелиоративных работ, в том числе работ, связанных с затоплением земель; - осуществление посадки и вырубки деревьев и кустарников; - проведение погрузочно-разгрузочных работ, устройство водопоев скота, колка и заготовка льда; - проведение земляных работ на глубине более чем 0,3 метра, планировка грунта; - сооружение запруд на реках и ручьях; - складирование кормов, удобрений, сена, соломы, размещение полевых станков и загонов для скота; - размещение туристских стоянок; - размещение гаражей, стоянок и парковок транспортных средств; - сооружение проездов через магистральные газопроводы; - прокладка инженерных коммуникаций; - проведение инженерных изысканий, связанных с бурением скважин и устройством шурфов; - устройство причалов для судов и пляжей; - проведение работ на объектах транспортной инфраструктуры, находящихся на территории охранной зоны; - проведение работ, связанных с временным затоплением земель, не относящихся к землям сельскохозяйственного назначения. <p>5. В границах охранной зоны газораспределительных сетей запрещается:</p> <ul style="list-style-type: none"> - строить объекты жилищно-гражданского и производственного назначения; - сносить и реконструировать мосты, коллекторы, автомобильные и железные дороги с расположенными на них газораспределительными сетями без предварительного выноса этих газопроводов по согласованию с эксплуатационными организациями;
--	--

	<ul style="list-style-type: none"> - разрушать берегоукрепительные сооружения, водопропускные устройства, земляные и иные сооружения, предохраняющие газораспределительные сети от разрушений; - перемещать, повреждать, засыпать и уничтожать опознавательные знаки, контрольно-измерительные пункты и другие устройства газораспределительных сетей; - устранять свалки и склады, разливать растворы кислот, солей, щелочей и других химически активных веществ; - огораживать и перегородывать охранные зоны, препятствовать доступу персонала эксплуатационных организаций к газораспределительным сетям, проведению обслуживания и устранению повреждений газораспределительных сетей; - разводить огонь и размещать источники огня; - рыть погребя, копать и обрабатывать почву сельскохозяйственными и мелиоративными орудиями и механизмами на глубину более 0,3 метра; - открывать калитки и двери газорегуляторных пунктов, станций катодной и дренажной защиты, люки подземных колодцев, включать или отключать электроснабжение средств связи, освещения и систем телемеханики; - набрасывать, приставлять и привязывать к опорам и надземным газопроводам, ограждениям и зданиям газораспределительных сетей посторонние предметы, лестницы, влезать на них; - самовольно подключаться к газораспределительным сетям. 	
3	<p>Охранная зона линий и сооружений связи</p> <ul style="list-style-type: none"> - раскопка грунта при помощи ударных инструментов (ломов, кирк, клиньев и пневматических инструментов); - разработка мерзлого грунта с применением ударных механизмов. <p>Без письменного согласия и присутствия представителей предприятий, эксплуатирующих линии связи и линии радиодиффузии, запрещается:</p> <ul style="list-style-type: none"> - осуществлять всякого рода строительные, монтажные и взрывные работы, планировку грунта землеройными механизмами (за исключением зон песчаных барханов) и земляные работы (за исключением впашки на глубину не более 0,3 метра); - производить геолого-съёмочные, поисковые, геодезические и 	<p>Постановление Правительства Российской Федерации от 09.06.1995 № 578 «Об утверждении Правил охраны линий и сооружений связи Российской Федерации»</p>

другие изыскательские работы, которые связаны с бурением скважин, шурфованием, взятием проб грунта, осуществлением взрывных работ;

- производить посадку деревьев, располагать полевые станы, содержать скот, складировать материалы, корма и удобрения, жечь костры, устраивать стрельбища;
- устраивать проезды и стоянки автотранспорта, тракторов и механизмов, провозить негабаритные грузы под проводами воздушных линий связи и линий радиофикации, строить каналы (арьки), устраивать ограждения и другие препятствия;
- устраивать причалы для стоянки судов, барж и плавучих кранов, производить погрузочно-разгрузочные, подводно-технические, дноуглубительные и землечерпательные работы, выделять рыбопромысловые участки, производить добычу рыбы, других водных животных, а также водных растений придонными орудиями лова, устраивать водопой, производить колку и заготовку льда. Судам и другим плавучим средствам запрещается бросать якоря, проходить с огданными якорями, цепями, лотами, волокушами и тралями;
- производить строительство и реконструкцию линий электропередач, радиостанций и других объектов, излучающих электромагнитную энергию и оказывающих опасное воздействие на линии связи и линии радиофикации;
- производить защиту подземных коммуникаций от коррозии без учета проходящих подземных кабельных линий связи.

Запрещается производить всякого рода действия, которые могут нарушить нормальную работу линий связи и линий радиофикации, в частности:

- производить снос и реконструкцию зданий и мостов, осуществлять переустройство коллекторов, туннелей метрополитена и железных дорог, где проложены кабели связи, установлены столбы воздушных линий связи и линий радиофикации, размещены технические сооружения радиорелейных станций, кабельные ящики и распределительные коробки, без предварительного выноса заказчиками (застройщиками) линий и сооружений связи, линий и сооружений радиофикации по согласованию с предприятиями, в ведении которых находятся эти линии и сооружения;

	<ul style="list-style-type: none"> - производить засыпку трасс подземных кабельных линий связи, устраивать на этих трассах временные склады, стоки химически активных веществ и свалки промышленных, бытовых и прочих отходов, ломать замерные, сигнальные, предупредительные знаки и телефонные колодцы; - открывать двери и люки необслуживаемых усилительных и регенерационных пунктов (наземных и подземных) и радиорелейных станций, кабельных колодцев телефонной канализации, распределительных шкафов и кабельных ящиков, а также подключаться к линиям связи (за исключением лиц, обслуживающих эти линии); - огораживать трассы линий связи, препятствуя свободному доступу к ним технического персонала; - самовольно подключаться к абонентской телефонной линии и линии радиотелефонации в целях пользования услугами связи; - совершать иные действия, которые могут причинить повреждение сооружениям связи и радиотелефонации (повреждать опоры и арматуру воздушных линий связи, обрывать провода, набрасывать на них посторонние предметы и другое). 	
4	<p>Водоохранная зона</p> <p>В границах водоохранной зоны запрещается:</p> <ul style="list-style-type: none"> - использование сточных вод в целях регулирования плодородия почв; - размещение кладбищ, скотомогильников, объектов размещения отходов производства и потребления, химических, взрывчатых, токсичных, отравляющих и ядовитых веществ, пунктов захоронения радиоактивных отходов, а также загромождение территории загрязняющими веществами, предельно допустимые концентрации которых в водах водных объектов рыбохозяйственного значения не установлены; - осуществление авиационных мер по борьбе с вредными организмами; - движение и стоянка транспортных средств (кроме специальных транспортных средств), за исключением их движения по дорогам и стоянки на дорогах и в специально оборудованных местах, имеющих твердое покрытие; - строительство и реконструкция автозаправочных станций, складов горюче-смазочных материалов (за исключением случаев, если автозаправочные станции, склады горюче-смазочных материалов 	Водный кодекс Российской Федерации

	<p>размещены на территориях портов, инфраструктуры внутренних водных путей, в том числе баз (сооружений) для стоянки маломерных судов, объектов органов федеральной службы безопасности), станций технического обслуживания, используемых для технического осмотра и ремонта транспортных средств, осуществление мойки транспортных средств;</p> <p>- хранение пестицидов и агрохимикатов (за исключением хранения агрохимикатов в специализированных хранилищах на территориях морских портов за пределами границ прибрежных защитных полос), применение пестицидов и агрохимикатов;</p> <p>- сброс сточных, в том числе дренажных, вод;</p> <p>- разведка и добыча общераспространенных полезных ископаемых (за исключением случаев, если разведка и добыча общераспространенных полезных ископаемых осуществляются пользователями недр, осуществляющими разведку и добычу иных видов полезных ископаемых, в границах предоставленных им в соответствии с законодательством Российской Федерации о недрах горных отводов и (или) геологических отводов на основании утвержденного технического проекта в соответствии со ст. 19.1 Закона Российской Федерации от 21 февраля 1992 года № 2395-1 «О недрах»).</p>	
5	<p>Прибрежная защитная полоса</p> <p>В границах прибрежных защитных полос запрещается:</p> <ul style="list-style-type: none"> - использование сточных вод в целях регулирования плодородия почв; - размещение кладбищ, скотомогильников, объектов размещения отходов производства и потребления, химических, взрывчатых, токсичных, отравляющих и ядовитых веществ, пунктов захоронения радиоактивных отходов, а также загрязнение территории загрязняющими веществами, предельно допустимые концентрации которых в водах водных объектов рыбохозяйственного значения не установлены; - осуществление авиационных мер по борьбе с вредными организмами; - движение и стоянка транспортных средств (кроме специальных транспортных средств), за исключением их движения по дорогам и стоянки на дорогах и в специально оборудованных местах, имеющих твердое покрытие; - строительство и реконструкция автозаправочных станций, складов 	Водный кодекс Российской Федерации

	<p>горюче-смазочных материалов (за исключением случаев, если автозаправочные станции, склады горюче-смазочных материалов размещены на территориях портов, инфраструктуры внутренних водных путей, в том числе баз (сооружений) для стоянки маломерных судов, объектов органов федеральной службы безопасности), станций технического обслуживания, используемых для технического осмотра и ремонта транспортных средств, осуществление мойки транспортных средств;</p> <p>- хранение пестицидов и агрохимикатов (за исключением хранения агрохимикатов в специализированных хранилищах на территориях морских портов за пределами границ прибрежных защитных полос), применение пестицидов и агрохимикатов;</p> <p>- сброс сточных, в том числе дренажных, вод;</p> <p>- разведка и добыча общераспространенных полезных ископаемых (за исключением случаев, если разведка и добыча общераспространенных полезных ископаемых осуществляются пользователями недр, осуществляющими разведку и добычу иных видов полезных ископаемых, в границах предоставленных им в соответствии с законодательством Российской Федерации о недрах горных отводов и (или) геологических отводов на основании утвержденного технического проекта в соответствии со ст. 19.1 Закона Российской Федерации от 21 февраля 1992 года № 2395-1 «О недрах»);</p> <p>- распахка земель;</p> <p>- размещение отвалов размываемых грунтов;</p> <p>- выпас сельскохозяйственных животных и организация для них летних лагерей, ванн.</p>	
6	<p>Зоны санитарной охраны источников питьевого и хозяйственно-бытового водоснабжения, а также водоснабжения, а также водоснабжаемые в случаях, предусмотренных Водным кодексом Российской Федерации, в отношении подземных водных объектов зоны специальной охраны</p>	<p>Водный кодекс Российской Федерации</p> <p>СанПиН 2.1.4.1110-02 «Зоны санитарной охраны источников водоснабжения и водопроводов питьевого назначения»</p>

	<p>- размещение жилых и хозяйственно-бытовых зданий; - проживание людей; - применение ядохимикатов и удобрений.</p>	
	<p>2. Во втором поясе запрещено:</p> <ul style="list-style-type: none"> - закачка отработанных вод в подземные горизонты, подземное складирование твёрдых отходов и разработка недр земли; - размещение кладбищ, скотомогильников, полей ассенизации, полей фильтрации, навозохранилищ, силосных траншей, животноводческих и птицеводческих предприятий и других объектов, обуславливающих опасность микробного загрязнения подземных вод; - применение удобрений и ядохимикатов; - рубка леса главного пользования и реконструкции; - размещение складов горюче-смазочных материалов, ядохимикатов и минеральных удобрений, накопителей промстоков, шламоохранилищ и других объектов, обуславливающих опасность химического загрязнения подземных вод. <p>Бурение новых скважин и новое строительство, связанное с нарушением почвенного покрова, производится при обязательном согласовании с центром государственного санитарно-эпидемиологического надзора.</p>	
	<p>3. В третьем поясе запрещено:</p> <ul style="list-style-type: none"> - закачка отработанных вод в подземные горизонты, подземное складирование твёрдых отходов и разработка недр земли; - размещение складов горюче-смазочных материалов, ядохимикатов и минеральных удобрений, накопителей промстоков, шламоохранилищ и других объектов, обуславливающих опасность химического загрязнения подземных вод. Размещение таких объектов допускается в пределах третьего пояса зоны санитарной охраны только при использовании защищённых подземных вод, при условии выполнения специальных мероприятий по защите водоносного горизонта от загрязнения при наличии санитарно-эпидемиологического заключения центра государственного санитарно-эпидемиологического надзора, выданного с учётом заключения органов геологического контроля. <p>Бурение новых скважин и новое строительство, связанное с</p>	

	<p>нарушением почвенного покрова, производится при обязательном согласовании с центром государственного санитарно-эпидемиологического надзора.</p> <p>На территории зоны санитарной охраны поверхностных источников водоснабжения:</p> <p>1. В первом поясе не допускается:</p> <ul style="list-style-type: none"> - посадка высокоствольных деревьев; - все виды строительства, не имеющие непосредственного отношения к эксплуатации, реконструкции и расширению водопроводных сооружений, в том числе прокладка трубопроводов различного назначения; - размещение жилых и хозяйственно-бытовых зданий; - проживание людей; - применение ядохимикатов и удобрений; - спуск любых сточных вод, в том числе сточных вод водного транспорта; - купание, стирка белья, водопой скота и другие виды водопользования, оказывающие влияние на качество воды. <p>2. Во втором поясе не допускается:</p> <ul style="list-style-type: none"> - рубка леса главного пользования и реконструкции, а также закрепление за лесозаготовительными предприятиями древесины на корню и лесосечного фонда долгосрочного пользования (допускается только рубки ухода и санитарные рубки леса); - расположение стойбищ и выпас скота, а также всякое другое использование водоема и земельных участков, лесных угодий в пределах прибрежной полосы шириной не менее 500 м, которое может привести к ухудшению качества или уменьшению количества воды источника водоснабжения; - отведение сточных вод в зоне водосбора источника водоснабжения, включая его притоки, не отвечающих гигиеническим требованиям к охране поверхностных вод; - размещение кладбищ, скотомогильников, полей ассенизации, полей фильтрации, навозохранилищ, силосных траншей, животноводческих и птицеводческих предприятий и других объектов, обуславливающих опасность микробного загрязнения подземных вод; 	
--	---	--

- применение удобрений и ядохимикатов;
 - рубка леса главного пользования и реконструкции;
 - сброс промышленных, сельскохозяйственных, городских и ливневых сточных вод, содержание в которых химических веществ и микроорганизмов превышает установленные санитарными правилами гигиенические нормативы качества воды (с учетом Определения Верховного Суда Российской Федерации от 25.09.2014 № АП14-393);
 - размещение складов горюче-смазочных материалов, ядохимикатов и минеральных удобрений, накопителей промстоков, шламохранилищ и других объектов, обуславливающих опасность химического загрязнения подземных вод.

Регулирование отведения территории для нового строительства жилых, промышленных и сельскохозяйственных объектов, а также согласование изменений технологий действующих предприятий, связанных с повышением степени опасности загрязнения сточными водами источника водоснабжения производится при согласовании с центром государственного санитарно-эпидемиологического надзора.

Все работы, в том числе добыча песка, гравия, донноуглубительные, в пределах акватории зоны санитарной охраны допускаются по согласованию с центром государственного санитарно - эпидемиологического надзора лишь при обосновании гидрологическими расчетами отсутствия ухудшения качества воды в створе водозабора.

Использование химических методов борьбы с эвтрофикацией водоемов допускается при условии применения препаратов, имеющих положительное санитарно - эпидемиологическое заключение государственной санитарно - эпидемиологической службы Российской Федерации.

Использование источников водоснабжения в пределах второго пояса зоны санитарной охраны для купания, туризма, водного спорта и рыбной ловли допускается в установленных местах при условии соблюдения гигиенических требований к охране поверхностных вод, а также гигиенических требований к зонам рекреации водных объектов.

	<p>3. В третьем поясе не допускается отведение сточных вод в зоне водосбора источника водоснабжения, включая его притоки, не отвечающих гигиеническим требованиям к охране поверхностных вод.</p> <p>Регулирование отведения территории для нового строительства жилых, промышленных и сельскохозяйственных объектов, а также согласование изменений технологий действующих предприятий, связанных с повышением степени опасности загрязнения сточными водами источника водоснабжения производится при согласовании с центром государственного санитарно-эпидемиологического надзора.</p> <p>Все работы, в том числе добыча песка, гравия, донноуглубительные, в пределах акватории зоны санитарной охраны допускаются по согласованию с центром государственного санитарно - эпидемиологического надзора лишь при обосновании гидрологическими расчетами отсутствия ухудшения качества воды в створе водозабора.</p> <p>Использование химических методов борьбы с эвтрофикацией водоемов допускается при условии применения препаратов, имеющих положительное санитарно - эпидемиологическое заключение государственной санитарно - эпидемиологической службы Российской Федерации.</p>	
7	<p>Санитарно-защитная зона</p> <p>В границах санитарно-защитной зоны не допускается использования земельных участков в целях:</p> <ul style="list-style-type: none"> - размещения жилой застройки, объектов образовательного и медицинского назначения, спортивных сооружений открытого типа, организаций отдыха детей и их оздоровления, зон рекреационного назначения и для ведения садоводства; - размещения объектов для производства и хранения лекарственных средств, объектов пищевых отраслей промышленности, оптовых складов продовольственного сырья и пищевой продукции, комплексов водопроводных сооружений для подготовки и хранения питьевой воды, использования земельных участков в целях производства, хранения и переработки сельскохозяйственной продукции, предназначенной для дальнейшего использования в качестве пищевой продукции, если химическое, физическое и (или) биологическое воздействие объекта, в отношении которого установлена санитарно-защитная зона, приведет к нарушению 	<p>Постановление Правительства Российской Федерации от 03.03.2018 № 222 «Об утверждении Правил установления санитарно-защитных зон и использования земельных участков, расположенных в границах санитарно-защитных зон»</p>

8	<p>Охранная зона пунктов государственной геодезической сети, государственной нивелирной сети и государственной гравиметрической сети</p>	<p>качества и безопасности таких средств, сырья, воды и продукции в соответствии с установленными требованиями.</p> <p>В пределах границ охранных зон пунктов запрещается использование земельных участков для осуществления видов деятельности, приводящих к повреждению или уничтожению наружных опознавательных знаков пунктов, нарушению неизменности местоположения их центров, уничтожению, перемещению, засыпке или повреждению составных частей пунктов.</p> <p>Также на земельных участках в границах охранных зон пунктов запрещается проведение работ, размещение объектов и предметов, которые могут препятствовать доступу к пунктам.</p>	<p>Постановление Правительства Российской Федерации от 21.08.2019 № 1080 «Об охранных зонах пунктов государственной геодезической сети, государственной нивелирной сети и гравиметрической сети»</p>
9	<p>Зона минимальных расстояний до магистральных или промысловых трубопроводов (газопроводов, нефтепроводов и нефтепродуктопроводов, аммиакопроводов)</p>	<p>Перечень ограничений использования земельных участков в границах зоны минимальных расстояний до магистральных или промысловых трубопроводов определяется Правительством Российской Федерации в положении о данном виде зоны с особыми условиями использования территории.</p>	

Приложение № 1
к правилам землепользования и застройки
Гаврильского сельского поселения
Павловского муниципального района
Воронежской области

СВЕДЕНИЯ О ГРАНИЦАХ ТЕРРИТОРИАЛЬНЫХ ЗОН,
СОДЕРЖАЩИЕ ГРАФИЧЕСКОЕ ОПИСАНИЕ МЕСТОПОЛОЖЕНИЯ
ГРАНИЦ ТЕРРИТОРИАЛЬНЫХ ЗОН, ПЕРЕЧЕНЬ КООРДИНАТ
ХАРАКТЕРНЫХ ТОЧЕК ГРАНИЦ ТЕРРИТОРИАЛЬНЫХ ЗОН
СЕЛА ГАВРИЛЬСК

ОПИСАНИЕ МЕСТОПОЛОЖЕНИЯ ГРАНИЦ

Зона застройки индивидуальными жилыми домами села Гаврильск - Ж1/1

(наименование объекта, местоположение границ которого описано
(далее - объект)

Раздел 1

Сведения об объекте		
№ п/п	Характеристики объекта	Описание характеристик
1	2	3
1	Местоположение объекта	Воронежская область, Павловский муниципальный район, Гаврильское сельское поселение, село Гаврильск
2	Площадь объекта \pm величина погрешности определения площади ($P \pm \Delta P$)	-
3	Иные характеристики объекта	-

Раздел 2

Сведения о местоположении границ объекта					
1. Система координат: МСК - 36, зона 2					
2. Сведения о характерных точках границ объекта					
Обозначение характерных точек границ	Координаты, м		Метод определения координат характерной точки	Средняя квадратическая погрешность положения характерной точки (Mt), м	Описание обозначения точки на местности (при наличии)
	X	Y			
1	2	3	4	5	6
1	377765.19	2171712.31	Картометрический	1.00	-
2	377629.11	2171768.99	Картометрический	1.00	-
3	377581.30	2171750.91	Картометрический	1.00	-
4	377520.59	2171741.87	Картометрический	1.00	-
5	377485.85	2171669.82	Картометрический	1.00	-
6	377442.33	2171649.31	Картометрический	1.00	-
7	377377.71	2171514.66	Картометрический	1.00	-
8	377355.84	2171397.97	Картометрический	1.00	-
9	377353.79	2171339.41	Картометрический	1.00	-
10	377332.16	2171249.01	Картометрический	1.00	-
11	377127.73	2170864.34	Картометрический	1.00	-
12	377057.98	2170748.24	Картометрический	1.00	-
13	377033.14	2170745.96	Картометрический	1.00	-
14	377006.53	2170711.35	Картометрический	1.00	-
15	376886.92	2170442.36	Картометрический	1.00	-
16	376884.51	2170439.16	Картометрический	1.00	-
17	376962.12	2170372.50	Картометрический	1.00	-
18	377016.04	2170295.26	Картометрический	1.00	-
19	377030.28	2170249.31	Картометрический	1.00	-
20	377029.54	2170197.45	Картометрический	1.00	-
21	376952.71	2170231.94	Картометрический	1.00	-
22	376920.59	2170201.82	Картометрический	1.00	-
23	376858.83	2170141.37	Картометрический	1.00	-
24	376845.13	2170123.37	Картометрический	1.00	-
25	376756.65	2170092.52	Картометрический	1.00	-
26	376707.79	2170107.46	Картометрический	1.00	-
27	376631.50	2170147.62	Картометрический	1.00	-
28	376607.41	2170117.52	Картометрический	1.00	-
29	376600.37	2170066.34	Картометрический	1.00	-
30	376569.84	2170009.12	Картометрический	1.00	-
31	376567.55	2169990.45	Картометрический	1.00	-
32	376533.22	2169954.14	Картометрический	1.00	-
33	376549.55	2169908.11	Аналитический	0.30	-
34	376586.90	2169802.80	Картометрический	1.00	-

1	2	3	4	5	6
35	376611.38	2169740.99	Картометрический	1.00	-
36	376656.92	2169612.69	Картометрический	1.00	-
37	376657.95	2169610.66	Картометрический	1.00	-
38	376660.11	2169608.05	Картометрический	1.00	-
39	376662.89	2169606.09	Картометрический	1.00	-
40	376666.09	2169604.93	Аналитический	0.10	-
41	376668.34	2169605.62	Аналитический	0.10	-
42	376669.93	2169606.73	Аналитический	0.10	-
43	376690.53	2169628.97	Аналитический	0.10	-
44	376723.08	2169670.94	Аналитический	0.10	-
45	376742.05	2169695.87	Аналитический	0.10	-
46	376761.01	2169720.80	Аналитический	0.10	-
47	376779.98	2169745.73	Аналитический	0.10	-
48	376798.95	2169770.66	Аналитический	0.10	-
49	376819.43	2169798.69	Аналитический	0.10	-
50	376839.91	2169826.72	Аналитический	0.10	-
51	376860.39	2169854.75	Аналитический	0.10	-
52	376880.87	2169882.78	Аналитический	0.10	-
53	376897.82	2169906.99	Аналитический	0.10	-
54	376905.79	2169919.08	Аналитический	0.05	-
55	376924.18	2169946.98	Аналитический	0.05	-
56	376951.45	2169988.94	Аналитический	0.05	-
57	376974.70	2170024.97	Аналитический	0.05	-
58	376997.96	2170061.00	Аналитический	0.05	-
59	377019.59	2170097.21	Аналитический	0.05	-
60	377025.06	2170111.25	Аналитический	0.05	-
61	377031.64	2170133.03	Аналитический	0.05	-
62	377035.46	2170148.86	Аналитический	0.05	-
63	377049.53	2170147.05	Аналитический	0.05	-
64	377056.18	2170173.80	Картометрический	1.00	-
65	377093.06	2170307.88	Картометрический	1.00	-
66	377117.09	2170367.91	Картометрический	1.00	-
67	377199.25	2170528.49	Картометрический	1.00	-
68	377305.31	2170705.15	Картометрический	1.00	-
69	377359.49	2170795.60	Картометрический	1.00	-
70	377404.74	2170877.68	Картометрический	1.00	-
71	377513.38	2171087.81	Картометрический	1.00	-
72	377625.25	2171307.57	Картометрический	1.00	-
73	377725.86	2171421.85	Картометрический	1.00	-
1	377765.19	2171712.31	Картометрический	1.00	-
74	377416.62	2171527.35	Аналитический	0.05	-
75	377416.62	2171527.59	Картометрический	1.00	-
76	377416.38	2171527.59	Картометрический	1.00	-
77	377416.38	2171527.35	Картометрический	1.00	-
74	377416.62	2171527.35	Аналитический	0.05	-
78	377461.48	2171473.89	Аналитический	0.05	-

1	2	3	4	5	6
79	377461.48	2171474.13	Картометрический	1.00	-
80	377461.24	2171474.13	Картометрический	1.00	-
81	377461.24	2171473.89	Картометрический	1.00	-
78	377461.48	2171473.89	Аналитический	0.05	-
82	377517.17	2171407.54	Аналитический	0.05	-
83	377517.17	2171407.78	Картометрический	1.00	-
84	377516.93	2171407.78	Картометрический	1.00	-
85	377516.93	2171407.54	Картометрический	1.00	-
82	377517.17	2171407.54	Аналитический	0.05	-
86	377605.11	2171347.27	Аналитический	0.05	-
87	377605.11	2171347.51	Картометрический	1.00	-
88	377604.87	2171347.51	Картометрический	1.00	-
89	377604.87	2171347.27	Картометрический	1.00	-
86	377605.11	2171347.27	Аналитический	0.05	-
90	377244.43	2171716.90	Картометрический	1.00	-
91	377227.54	2171786.01	Картометрический	1.00	-
92	377105.14	2171855.16	Картометрический	1.00	-
93	377047.82	2171771.57	Картометрический	1.00	-
94	376833.18	2171620.05	Картометрический	1.00	-
95	376684.44	2171422.29	Картометрический	1.00	-
96	376634.23	2171397.37	Картометрический	1.00	-
97	376798.23	2171278.59	Картометрический	1.00	-
98	376830.22	2171334.02	Картометрический	1.00	-
99	376949.10	2171459.30	Картометрический	1.00	-
100	377061.15	2171593.64	Картометрический	1.00	-
101	377093.84	2171597.80	Картометрический	1.00	-
102	377113.80	2171618.03	Картометрический	1.00	-
103	377162.65	2171633.48	Картометрический	1.00	-
104	377181.00	2171626.89	Картометрический	1.00	-
90	377244.43	2171716.90	Картометрический	1.00	-
105	377192.00	2171795.53	Аналитический	0.05	-
106	377192.00	2171795.77	Картометрический	1.00	-
107	377191.76	2171795.77	Картометрический	1.00	-
108	377191.76	2171795.53	Картометрический	1.00	-
105	377192.00	2171795.53	Аналитический	0.05	-
109	377270.90	2169816.20	Картометрический	1.00	-
110	377222.39	2169842.72	Аналитический	0.07	-
111	377007.68	2169893.88	Аналитический	0.07	-
112	376788.34	2169557.11	Картометрический	1.00	-
113	376706.56	2169609.76	Аналитический	0.10	-
114	376701.42	2169603.11	Аналитический	0.10	-
115	376697.43	2169604.50	Аналитический	0.10	-
116	376684.95	2169590.21	Аналитический	0.10	-

1	2	3	4	5	6
117	376680.89	2169585.46	Аналитический	0.10	-
118	376676.61	2169575.06	Картометрический	1.00	-
119	376675.71	2169570.47	Картометрический	1.00	-
120	376678.23	2169562.04	Картометрический	1.00	-
121	376725.89	2169507.97	Картометрический	1.00	-
122	376839.54	2169343.62	Картометрический	1.00	-
123	376857.11	2169311.97	Картометрический	1.00	-
124	376901.46	2169270.74	Картометрический	1.00	-
125	376869.66	2169216.72	Картометрический	1.00	-
126	376894.76	2169197.94	Картометрический	1.00	-
127	376909.38	2169228.67	Картометрический	1.00	-
128	376915.38	2169277.19	Картометрический	1.00	-
129	377068.62	2169514.43	Картометрический	1.00	-
109	377270.90	2169816.20	Картометрический	1.00	-
130	377074.00	2169858.00	Аналитический	0.05	-
131	377074.00	2169858.24	Картометрический	1.00	-
132	377073.76	2169858.24	Картометрический	1.00	-
133	377073.76	2169858.00	Картометрический	1.00	-
130	377074.00	2169858.00	Аналитический	0.05	-
134	377027.24	2169797.00	Аналитический	0.05	-
135	377027.24	2169797.24	Картометрический	1.00	-
136	377027.00	2169797.24	Картометрический	1.00	-
137	377027.00	2169797.00	Картометрический	1.00	-
134	377027.24	2169797.00	Аналитический	0.05	-
138	376983.01	2169739.24	Аналитический	0.05	-
139	376983.01	2169739.48	Картометрический	1.00	-
140	376982.77	2169739.48	Картометрический	1.00	-
141	376982.77	2169739.24	Картометрический	1.00	-
138	376983.01	2169739.24	Аналитический	0.05	-
142	376939.91	2169682.77	Аналитический	0.05	-
143	376939.91	2169683.01	Картометрический	1.00	-
144	376939.67	2169683.01	Картометрический	1.00	-
145	376939.67	2169682.77	Картометрический	1.00	-
142	376939.91	2169682.77	Аналитический	0.05	-
146	376896.62	2169625.98	Аналитический	0.05	-
147	376896.62	2169626.22	Картометрический	1.00	-
148	376896.38	2169626.22	Картометрический	1.00	-
149	376896.38	2169625.98	Картометрический	1.00	-
146	376896.62	2169625.98	Аналитический	0.05	-
150	376850.48	2169566.36	Аналитический	0.05	-
151	376850.48	2169566.60	Картометрический	1.00	-
152	376850.24	2169566.60	Картометрический	1.00	-

1	2	3	4	5	6
153	376850.24	2169566.36	Картометрический	1.00	-
150	376850.48	2169566.36	Аналитический	0.05	-
154	376808.53	2169511.25	Аналитический	0.05	-
155	376808.53	2169511.49	Картометрический	1.00	-
156	376808.29	2169511.49	Картометрический	1.00	-
157	376808.29	2169511.25	Картометрический	1.00	-
154	376808.53	2169511.25	Аналитический	0.05	-
158	376779.79	2169474.20	Аналитический	0.05	-
159	376779.79	2169474.44	Картометрический	1.00	-
160	376779.55	2169474.44	Картометрический	1.00	-
161	376779.55	2169474.20	Картометрический	1.00	-
158	376779.79	2169474.20	Аналитический	0.05	-
162	376774.47	2169467.99	Аналитический	0.05	-
163	376774.47	2169468.23	Картометрический	1.00	-
164	376774.23	2169468.23	Картометрический	1.00	-
165	376774.23	2169467.99	Картометрический	1.00	-
162	376774.47	2169467.99	Аналитический	0.05	-
166	376701.52	2169408.88	Картометрический	1.00	-
167	376653.34	2169541.15	Картометрический	1.00	-
168	376648.83	2169545.61	Картометрический	1.00	-
169	376640.85	2169550.53	Картометрический	1.00	-
170	376636.94	2169556.69	Картометрический	1.00	-
171	376631.46	2169565.56	Картометрический	1.00	-
172	376636.70	2169572.87	Картометрический	1.00	-
173	376638.02	2169577.09	Картометрический	1.00	-
174	376637.69	2169582.20	Картометрический	1.00	-
175	376593.39	2169712.12	Картометрический	1.00	-
176	376589.51	2169718.65	Картометрический	1.00	-
177	376582.25	2169738.95	Картометрический	1.00	-
178	376581.94	2169746.07	Картометрический	1.00	-
179	376566.31	2169788.50	Картометрический	1.00	-
180	376528.19	2169890.67	Картометрический	1.00	-
181	376475.72	2169897.71	Картометрический	1.00	-
182	376471.66	2169885.80	Картометрический	1.00	-
183	376492.48	2169847.91	Картометрический	1.00	-
184	376434.37	2169846.42	Картометрический	1.00	-
185	376425.65	2169846.19	Картометрический	1.00	-
186	376461.80	2169801.72	Картометрический	1.00	-
187	376436.41	2169767.87	Картометрический	1.00	-
188	376424.61	2169784.18	Аналитический	0.10	-
189	376414.07	2169773.74	Аналитический	0.10	-
190	376427.55	2169756.05	Картометрический	1.00	-
191	376360.39	2169666.46	Картометрический	1.00	-
192	376239.62	2169528.94	Картометрический	1.00	-

1	2	3	4	5	6
193	376238.39	2169527.53	Картометрический	1.00	-
194	376235.27	2169523.98	Картометрический	1.00	-
195	376227.39	2169530.46	Аналитический	0.10	-
196	376202.09	2169544.88	Картометрический	1.00	-
197	376172.21	2169502.11	Картометрический	1.00	-
198	376249.55	2169415.77	Картометрический	1.00	-
199	376180.15	2169291.09	Картометрический	1.00	-
200	376063.59	2169316.15	Картометрический	1.00	-
201	376040.09	2169320.19	Картометрический	1.00	-
202	375952.76	2169319.25	Картометрический	1.00	-
203	375897.33	2169335.62	Картометрический	1.00	-
204	375859.09	2169360.34	Картометрический	1.00	-
205	375909.25	2169422.43	Картометрический	1.00	-
206	375897.54	2169474.85	Картометрический	1.00	-
207	375975.14	2169680.18	Картометрический	1.00	-
208	376054.21	2169715.96	Картометрический	1.00	-
209	376100.37	2169744.53	Картометрический	1.00	-
210	376162.79	2169821.63	Картометрический	1.00	-
211	376232.21	2170006.52	Картометрический	1.00	-
212	376259.69	2170057.14	Картометрический	1.00	-
213	376269.07	2170114.05	Картометрический	1.00	-
214	376316.86	2170207.92	Картометрический	1.00	-
215	376302.66	2170256.89	Картометрический	1.00	-
216	376287.25	2170270.25	Картометрический	1.00	-
217	376351.96	2170362.51	Картометрический	1.00	-
218	376323.48	2170436.26	Картометрический	1.00	-
219	376319.39	2170441.30	Картометрический	1.00	-
220	376312.56	2170443.19	Картометрический	1.00	-
221	376302.13	2170443.34	Аналитический	0.10	-
222	376297.66	2170436.75	Аналитический	0.10	-
223	376265.62	2170390.52	Аналитический	0.10	-
224	376261.28	2170384.00	Аналитический	0.10	-
225	376243.58	2170357.04	Аналитический	0.10	-
226	376218.47	2170318.19	Аналитический	0.10	-
227	376201.21	2170289.38	Аналитический	0.10	-
228	376182.25	2170259.50	Аналитический	0.10	-
229	376167.90	2170238.84	Аналитический	0.10	-
230	376149.74	2170207.77	Аналитический	0.10	-
231	376136.40	2170177.34	Аналитический	0.10	-
232	376123.63	2170151.24	Аналитический	0.10	-
233	376112.26	2170132.94	Аналитический	0.10	-
234	376095.94	2170110.45	Аналитический	0.10	-
235	376055.52	2170057.63	Аналитический	0.10	-
236	376015.11	2170004.81	Аналитический	0.10	-
237	375974.69	2169951.99	Аналитический	0.10	-
238	375934.28	2169899.18	Аналитический	0.10	-
239	375780.96	2169705.50	Аналитический	0.10	-
240	375759.49	2169678.13	Аналитический	0.10	-

1	2	3	4	5	6
241	375738.02	2169650.75	Аналитический	0.10	-
242	375716.35	2169625.82	Аналитический	0.10	-
243	375694.68	2169600.88	Аналитический	0.10	-
244	375659.77	2169555.68	Аналитический	0.10	-
245	375634.61	2169526.68	Аналитический	0.10	-
246	375617.03	2169502.41	Аналитический	0.10	-
247	375599.44	2169478.13	Аналитический	0.10	-
248	375592.12	2169468.26	Аналитический	0.10	-
249	375586.23	2169461.37	Аналитический	0.10	-
250	375582.83	2169457.56	Аналитический	0.10	-
251	375577.93	2169452.25	Аналитический	0.10	-
252	375555.01	2169422.56	Аналитический	0.10	-
253	375511.65	2169367.46	Аналитический	0.10	-
254	375478.02	2169324.28	Аналитический	0.10	-
255	375444.39	2169281.09	Аналитический	0.10	-
256	375410.76	2169237.91	Аналитический	0.10	-
257	375377.13	2169194.72	Аналитический	0.10	-
258	375365.29	2169176.95	Аналитический	0.10	-
259	375310.95	2169102.93	Аналитический	0.10	-
260	375307.58	2169094.74	Аналитический	0.10	-
261	375300.80	2169080.76	Аналитический	0.10	-
262	375293.67	2169061.93	Аналитический	0.10	-
263	375280.05	2169063.68	Аналитический	0.10	-
264	375284.64	2169075.56	Аналитический	0.10	-
265	375283.49	2169078.90	Аналитический	0.10	-
266	375277.41	2169079.67	Аналитический	0.10	-
267	375240.25	2169063.79	Аналитический	0.10	-
268	375214.73	2169053.66	Аналитический	0.10	-
269	375174.29	2169041.42	Аналитический	0.10	-
270	375144.54	2169032.54	Аналитический	0.10	-
271	375122.21	2169026.05	Аналитический	0.10	-
272	375119.56	2169023.82	Аналитический	0.10	-
273	375111.48	2169018.01	Аналитический	0.10	-
274	375102.50	2169017.79	Аналитический	0.10	-
275	375087.18	2169014.68	Аналитический	0.10	-
276	375186.21	2168885.81	Картометрический	5.00	-
277	374896.69	2168643.00	Картометрический	1.00	-
278	375181.82	2168399.08	Картометрический	5.00	-
279	375327.80	2168617.15	Картометрический	5.00	-
280	375386.07	2168688.27	Картометрический	5.00	-
281	375447.63	2168828.96	Картометрический	5.00	-
282	375596.27	2169038.59	Картометрический	1.00	-
283	375632.26	2169192.51	Картометрический	1.00	-
284	375758.37	2169316.22	Картометрический	1.00	-
285	375794.40	2169280.22	Картометрический	1.00	-
286	375857.81	2169358.71	Картометрический	1.00	-
287	375896.73	2169333.73	Картометрический	1.00	-
288	375951.74	2169317.26	Картометрический	1.00	-

1	2	3	4	5	6
289	376039.66	2169317.96	Картометрический	1.00	-
290	376061.42	2169314.22	Картометрический	1.00	-
291	376017.95	2169270.36	Картометрический	1.00	-
292	376072.75	2169223.58	Картометрический	1.00	-
293	376062.11	2169197.16	Картометрический	1.00	-
294	376022.92	2169153.67	Картометрический	1.00	-
295	375992.96	2169116.58	Картометрический	1.00	-
296	375925.98	2169063.15	Картометрический	1.00	-
297	375880.28	2169001.52	Картометрический	1.00	-
298	375868.35	2168990.32	Картометрический	5.00	-
299	375857.93	2168980.90	Картометрический	5.00	-
300	375849.04	2168973.08	Картометрический	5.00	-
301	375838.13	2168963.24	Картометрический	5.00	-
302	375781.45	2168925.65	Картометрический	5.00	-
303	375769.31	2168884.79	Картометрический	5.00	-
304	375707.39	2168895.02	Картометрический	5.00	-
305	375653.53	2168810.39	Картометрический	5.00	-
306	375674.40	2168769.12	Картометрический	5.00	-
307	375612.35	2168664.88	Картометрический	5.00	-
308	375702.73	2168615.17	Картометрический	5.00	-
309	375712.57	2168591.38	Картометрический	5.00	-
310	375725.76	2168559.48	Картометрический	5.00	-
311	375752.61	2168494.56	Картометрический	5.00	-
312	375709.07	2168443.71	Аналитический	0.10	-
313	375698.43	2168419.85	Аналитический	0.10	-
314	375660.83	2168335.68	Картометрический	1.00	-
315	375697.01	2168288.67	Картометрический	1.00	-
316	375771.52	2168348.12	Картометрический	1.00	-
317	375798.62	2168329.20	Картометрический	1.00	-
318	375825.48	2168327.93	Картометрический	1.00	-
319	375927.91	2168261.43	Картометрический	1.00	-
320	376066.90	2168487.86	Картометрический	1.00	-
321	376064.09	2168490.92	Картометрический	1.00	-
322	376043.30	2168551.64	Картометрический	1.00	-
323	376067.94	2168580.84	Картометрический	1.00	-
324	376213.70	2168628.50	Картометрический	1.00	-
325	376428.68	2169056.67	Картометрический	1.00	-
326	376408.69	2169069.77	Картометрический	1.00	-
327	376375.22	2169096.13	Картометрический	1.00	-
328	376386.88	2169114.70	Картометрический	1.00	-
329	376392.65	2169111.17	Картометрический	1.00	-
330	376402.09	2169128.52	Картометрический	1.00	-
331	376375.10	2169147.76	Картометрический	1.00	-
332	376350.91	2169163.90	Картометрический	1.00	-
333	376349.97	2169165.04	Картометрический	1.00	-
334	376376.13	2169205.92	Картометрический	1.00	-
335	376383.75	2169217.12	Картометрический	1.00	-
336	376407.75	2169252.38	Картометрический	1.00	-

1	2	3	4	5	6
337	376404.99	2169256.67	Картометрический	1.00	-
338	376423.32	2169282.17	Картометрический	1.00	-
339	376505.45	2169228.83	Картометрический	1.00	-
340	376510.27	2169220.46	Картометрический	1.00	-
341	376533.35	2169205.99	Картометрический	1.00	-
342	376607.42	2169299.11	Картометрический	1.00	-
166	376701.52	2169408.88	Картометрический	1.00	-
343	376303.59	2170488.90	Картометрический	1.00	-
344	376303.21	2170493.21	Картометрический	1.00	-
345	376269.72	2170582.49	Картометрический	1.00	-
346	376240.56	2170660.24	Картометрический	1.00	-
347	376237.94	2170667.77	Картометрический	1.00	-
348	376171.93	2170588.81	Картометрический	1.00	-
349	375989.44	2170367.60	Картометрический	1.00	-
350	375981.49	2170320.26	Картометрический	1.00	-
351	375980.63	2170235.69	Картометрический	1.00	-
352	375954.46	2170199.38	Аналитический	0.10	-
353	375945.60	2170185.92	Аналитический	0.10	-
354	375738.90	2169950.79	Картометрический	1.00	-
355	375727.92	2169938.10	Аналитический	0.10	-
356	375716.49	2169925.43	Аналитический	0.10	-
357	375581.80	2169729.41	Картометрический	1.00	-
358	375473.72	2169835.70	Картометрический	1.00	-
359	375438.14	2169838.64	Картометрический	1.00	-
360	375368.22	2169877.60	Картометрический	1.00	-
361	375335.98	2169883.12	Картометрический	1.00	-
362	375356.02	2169840.98	Картометрический	1.00	-
363	375389.58	2169799.87	Картометрический	1.00	-
364	375382.96	2169788.76	Картометрический	1.00	-
365	375518.39	2169644.84	Картометрический	1.00	-
366	375235.31	2169306.66	Картометрический	1.00	-
367	375268.13	2169276.70	Картометрический	1.00	-
368	375186.40	2169194.96	Картометрический	1.00	-
369	375146.50	2169180.24	Картометрический	1.00	-
370	375043.45	2169061.79	Картометрический	1.00	-
371	375072.56	2169033.71	Аналитический	0.10	-
372	375091.13	2169040.27	Аналитический	0.10	-
373	375099.68	2169046.31	Аналитический	0.10	-
374	375105.62	2169044.11	Аналитический	0.10	-
375	375144.41	2169055.71	Аналитический	0.10	-
376	375171.55	2169063.83	Аналитический	0.10	-
377	375207.02	2169072.86	Аналитический	0.10	-
378	375236.38	2169082.41	Аналитический	0.10	-
379	375266.06	2169092.17	Аналитический	0.10	-
380	375283.61	2169100.74	Аналитический	0.10	-
381	375295.60	2169113.18	Аналитический	0.10	-
382	375323.65	2169150.45	Аналитический	0.10	-

1	2	3	4	5	6
383	375351.71	2169187.73	Аналитический	0.10	-
384	375356.01	2169193.92	Аналитический	0.10	-
385	375353.90	2169198.45	Аналитический	0.10	-
386	375350.21	2169201.02	Аналитический	0.10	-
387	375360.91	2169214.49	Аналитический	0.10	-
388	375365.79	2169211.60	Аналитический	0.10	-
389	375370.50	2169213.34	Аналитический	0.10	-
390	375521.17	2169405.76	Аналитический	0.10	-
391	375544.07	2169436.31	Аналитический	0.10	-
392	375546.92	2169442.14	Аналитический	0.10	-
393	375539.94	2169447.31	Аналитический	0.10	-
394	375548.68	2169458.78	Аналитический	0.10	-
395	375556.67	2169453.80	Аналитический	0.10	-
396	375560.22	2169457.33	Аналитический	0.10	-
397	375560.39	2169461.37	Аналитический	0.10	-
398	375565.40	2169467.13	Аналитический	0.10	-
399	375569.47	2169468.10	Аналитический	0.10	-
400	375576.54	2169476.33	Аналитический	0.10	-
401	375599.45	2169506.83	Аналитический	0.10	-
402	375622.35	2169537.33	Аналитический	0.10	-
403	375649.67	2169571.11	Аналитический	0.10	-
404	375679.91	2169606.33	Аналитический	0.10	-
405	375703.22	2169634.17	Аналитический	0.10	-
406	375726.54	2169662.02	Аналитический	0.10	-
407	375746.89	2169687.02	Аналитический	0.10	-
408	375767.24	2169712.01	Аналитический	0.10	-
409	375805.38	2169761.16	Аналитический	0.10	-
410	375843.53	2169810.31	Аналитический	0.10	-
411	375881.67	2169859.46	Аналитический	0.10	-
412	375919.82	2169908.60	Аналитический	0.10	-
413	376085.10	2170120.96	Аналитический	0.10	-
414	376099.06	2170140.79	Аналитический	0.10	-
415	376112.31	2170160.85	Аналитический	0.10	-
416	376120.51	2170185.88	Аналитический	0.10	-
417	376134.45	2170219.67	Аналитический	0.10	-
418	376149.24	2170245.35	Аналитический	0.10	-
419	376171.68	2170278.57	Аналитический	0.10	-
420	376191.33	2170308.54	Аналитический	0.10	-
421	376206.03	2170330.96	Аналитический	0.10	-
422	376226.38	2170362.99	Аналитический	0.10	-
423	376248.87	2170398.64	Аналитический	0.10	-
424	376265.82	2170425.49	Аналитический	0.10	-
425	376278.01	2170445.17	Аналитический	0.10	-
426	376288.98	2170462.07	Аналитический	0.10	-
427	376302.42	2170484.77	Картометрический	1.00	-
343	376303.59	2170488.90	Картометрический	1.00	-

3. Сведения о характерных точках части (частей) границы объекта					
Обозначение характерных точек части границы	Координаты, м		Метод определения координат характерной точки	Средняя квадратическая погрешность положения характерной точки (Mt), м	Описание обозначения точки на местности (при наличии)
	X	Y			
1	2	3	4	5	6
Часть №					
-	-	-	-	-	-

Раздел 4

План границ объекта

Схема расположения листов плана границ объекта

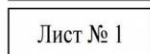


Масштаб 1:25000

Используемые условные знаки и обозначения:



границы территориальной зоны



Лист № 1

область и номер листа плана границ объекта

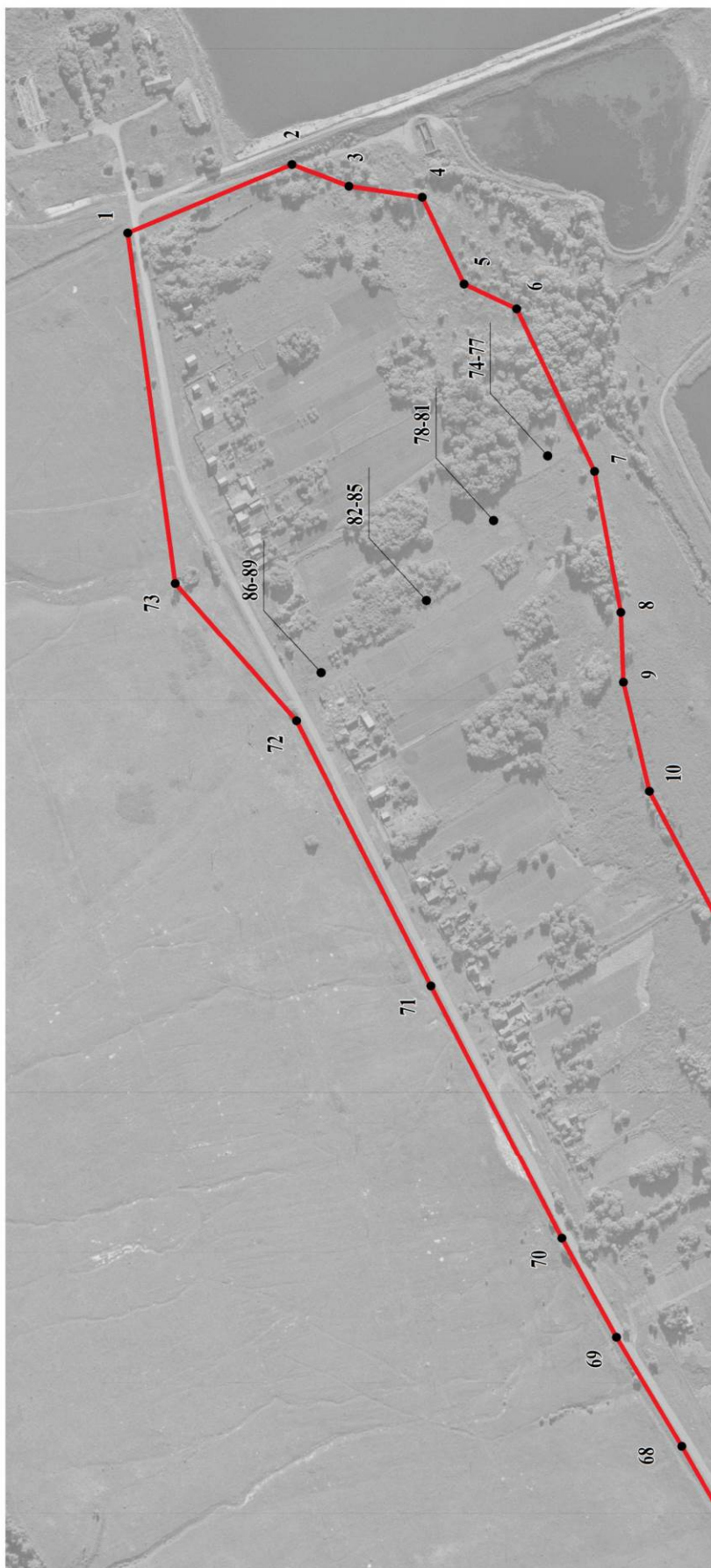
Руководитель БУВО «Нормативно-проектный центр»

Подпись Ю.В. Шалыгина Ю.В. Шалыгина Дата « 12 » ноября 2021 г.

Место для оттиска печати (при наличии) лица, составившего описание местоположения границ объекта

План границ объекта

Лист № 1



Масштаб 1:5000

Используемые условные знаки и обозначения:



границы территориальной зоны



характерная точка границ территориальной зоны

Руководитель БУВО «Нормативно-проектный центр»

Подпись Ю.В.Шалыгина Дата « 12 » ноября 2021 г.

Место для оттиска печати (при наличии) лица, составившего описание местоположения границ объекта



План границ объекта
Лист № 2



Иллюстративные условные знаки и обозначения:

- граница территориальной зоны
- 100 — характеристика точки границ территориальной зоны

Руководитель: **ФУО «Национально-проектный центр**
Полиция — Ю.Е. Шалагина Дата и Л.Э. № _____ 2021г.
 Место для отбора проб (при наличии) дата, составившего описание местоположения границ объекта

Масштаб 1:5000

ОПИСАНИЕ МЕСТОПОЛОЖЕНИЯ ГРАНИЦ

Общественно-деловая зона села Гаврильск - ОД/1

(наименование объекта, местоположение границ которого описано
(далее - объект)

Раздел 1

Сведения об объекте		
№ п/п	Характеристики объекта	Описание характеристик
1	2	3
1	Местоположение объекта	Воронежская область, Павловский муниципальный район, Гаврильское сельское поселение, село Гаврильск
2	Площадь объекта \pm величина погрешности определения площади ($P \pm \text{Дельта } P$)	-
3	Иные характеристики объекта	-

Раздел 2

Сведения о местоположении границ объекта					
1. Система координат: МСК - 36, зона 2					
2. Сведения о характерных точках границ объекта					
Обозначение характерных точек границ	Координаты, м		Метод определения координат характерной точки	Средняя квадратическая погрешность положения характерной точки (Mt), м	Описание обозначения точки на местности (при наличии)
	X	Y			
1	2	3	4	5	6
1	377007.68	2169893.88	Аналитический	0.07	-
2	376928.81	2169913.41	Аналитический	0.07	-
3	376925.22	2169914.32	Аналитический	0.05	-
4	376913.22	2169894.30	Аналитический	0.10	-
5	376899.60	2169873.96	Аналитический	0.10	-
6	376878.12	2169844.89	Аналитический	0.10	-
7	376856.64	2169815.81	Аналитический	0.10	-
8	376835.16	2169786.74	Аналитический	0.10	-
9	376813.67	2169757.66	Аналитический	0.10	-
10	376794.31	2169732.65	Аналитический	0.10	-
11	376774.95	2169707.63	Аналитический	0.10	-
12	376755.59	2169682.62	Аналитический	0.10	-
13	376736.23	2169657.60	Аналитический	0.10	-
14	376706.89	2169617.97	Аналитический	0.10	-
15	376704.16	2169614.89	Аналитический	0.10	-
16	376706.56	2169609.76	Аналитический	0.10	-
17	376788.34	2169557.11	Картометрический	1.00	-
1	377007.68	2169893.88	Аналитический	0.07	-
18	376533.35	2169205.99	Картометрический	1.00	-
19	376510.27	2169220.46	Картометрический	1.00	-
20	376505.45	2169228.83	Картометрический	1.00	-
21	376423.32	2169282.17	Картометрический	1.00	-
22	376404.99	2169256.67	Картометрический	1.00	-
23	376407.75	2169252.38	Картометрический	1.00	-
24	376383.75	2169217.12	Картометрический	1.00	-
25	376376.13	2169205.92	Картометрический	1.00	-
26	376349.97	2169165.04	Картометрический	1.00	-
27	376350.91	2169163.90	Картометрический	1.00	-
28	376375.10	2169147.76	Картометрический	1.00	-
29	376402.09	2169128.52	Картометрический	1.00	-
30	376392.65	2169111.17	Картометрический	1.00	-
31	376386.88	2169114.70	Картометрический	1.00	-
32	376375.22	2169096.13	Картометрический	1.00	-

1	2	3	4	5	6
33	376408.69	2169069.77	Картометрический	1.00	-
34	376428.68	2169056.67	Картометрический	1.00	-
35	376470.66	2169126.54	Картометрический	1.00	-
36	376507.77	2169173.57	Картометрический	1.00	-
18	376533.35	2169205.99	Картометрический	1.00	-
3. Сведения о характерных точках части (частей) границы объекта					
Обозначение характерных точек части границы	Координаты, м		Метод определения координат характерной точки	Средняя квадратическая погрешность положения характерной точки (Mt), м	Описание обозначения точки на местности (при наличии)
	X	Y			
1	2	3	4	5	6
Часть №					
-	-	-	-	-	-

Раздел 4
План границ объекта



Используемые условные знаки и обозначения:

- границы территориальной зоны
- характеристическая точка границ территориальной зоны

Руководитель БУВО «Нормативно-проектный центр»
 Подпись *Ю. В. Шалагина* Дата « 12 » ноября 2021 г.
 Место для оттиска печати (при наличии) лица, составившего описание местоположения границ объекта



Масштаб 1:2000

ОПИСАНИЕ МЕСТОПОЛОЖЕНИЯ ГРАНИЦ

Зона улиц, дорог, инженерной и транспортной инфраструктуры
села Гаврильск - ИТ1/1

(наименование объекта, местоположение границ которого описано
(далее - объект)

Раздел 1

Сведения об объекте		
№ п/п	Характеристики объекта	Описание характеристик
1	2	3
1	Местоположение объекта	Воронежская область, Павловский муниципальный район, Гаврильское сельское поселение, село Гаврильск
2	Площадь объекта \pm величина погрешности определения площади ($P \pm \text{Дельта } P$)	-
3	Иные характеристики объекта	-

Раздел 2

Сведения о местоположении границ объекта					
1. Система координат: МСК - 36, зона 2					
2. Сведения о характерных точках границ объекта					
Обозначение характерных точек границ	Координаты, м		Метод определения координат характерной точки	Средняя квадратическая погрешность положения характерной точки (Mt), м	Описание обозначения точки на местности (при наличии)
	X	Y			
1	2	3	4	5	6
1	376925.22	2169914.32	Аналитический	0.05	-
2	376905.79	2169919.08	Аналитический	0.05	-
3	376897.82	2169906.99	Аналитический	0.10	-
4	376880.87	2169882.78	Аналитический	0.10	-
5	376860.39	2169854.75	Аналитический	0.10	-
6	376839.91	2169826.72	Аналитический	0.10	-
7	376819.43	2169798.69	Аналитический	0.10	-
8	376798.95	2169770.66	Аналитический	0.10	-
9	376779.98	2169745.73	Аналитический	0.10	-
10	376761.01	2169720.80	Аналитический	0.10	-
11	376742.05	2169695.87	Аналитический	0.10	-
12	376723.08	2169670.94	Аналитический	0.10	-
13	376690.53	2169628.97	Аналитический	0.10	-
14	376669.93	2169606.73	Аналитический	0.10	-
15	376668.34	2169605.62	Аналитический	0.10	-
16	376666.09	2169604.93	Аналитический	0.10	-
17	376662.89	2169606.09	Картометрический	1.00	-
18	376660.11	2169608.05	Картометрический	1.00	-
19	376657.95	2169610.66	Картометрический	1.00	-
20	376656.92	2169612.69	Картометрический	1.00	-
21	376611.38	2169740.99	Картометрический	1.00	-
22	376586.90	2169802.80	Картометрический	1.00	-
23	376549.55	2169908.11	Аналитический	0.30	-
24	376539.83	2169896.51	Аналитический	0.30	-
25	376528.19	2169890.67	Картометрический	1.00	-
26	376566.31	2169788.50	Картометрический	1.00	-
27	376581.94	2169746.07	Картометрический	1.00	-
28	376582.25	2169738.95	Картометрический	1.00	-
29	376589.51	2169718.65	Картометрический	1.00	-
30	376593.39	2169712.12	Картометрический	1.00	-
31	376637.69	2169582.20	Картометрический	1.00	-
32	376638.02	2169577.09	Картометрический	1.00	-
33	376636.70	2169572.87	Картометрический	1.00	-
34	376631.46	2169565.56	Картометрический	1.00	-

1	2	3	4	5	6
35	376636.94	2169556.69	Аналитический	0.30	-
36	376658.55	2169577.80	Аналитический	0.30	-
37	376678.23	2169562.04	Аналитический	0.30	-
38	376675.71	2169570.47	Картометрический	1.00	-
39	376676.61	2169575.06	Картометрический	1.00	-
40	376680.89	2169585.46	Аналитический	0.10	-
41	376684.95	2169590.21	Аналитический	0.10	-
42	376697.43	2169604.50	Аналитический	0.10	-
43	376701.42	2169603.11	Аналитический	0.10	-
44	376706.56	2169609.76	Аналитический	0.10	-
45	376704.16	2169614.89	Аналитический	0.10	-
46	376706.89	2169617.97	Аналитический	0.10	-
47	376736.23	2169657.60	Аналитический	0.10	-
48	376755.59	2169682.62	Аналитический	0.10	-
49	376774.95	2169707.63	Аналитический	0.10	-
50	376794.31	2169732.65	Аналитический	0.10	-
51	376813.67	2169757.66	Аналитический	0.10	-
52	376835.16	2169786.74	Аналитический	0.10	-
53	376856.64	2169815.81	Аналитический	0.10	-
54	376878.12	2169844.89	Аналитический	0.10	-
55	376899.60	2169873.96	Аналитический	0.10	-
56	376913.22	2169894.30	Аналитический	0.10	-
1	376925.22	2169914.32	Аналитический	0.05	-
57	376333.19	2170490.42	Аналитический	0.30	-
58	376297.67	2170587.03	Картометрический	1.00	-
59	376266.83	2170670.94	Картометрический	1.00	-
60	376265.37	2170677.93	Картометрический	1.00	-
61	376266.46	2170684.71	Картометрический	1.00	-
62	376269.14	2170694.42	Картометрический	1.00	-
63	376261.57	2170705.12	Аналитический	0.30	-
64	376248.23	2170680.31	Аналитический	0.30	-
65	376237.94	2170667.77	Аналитический	0.30	-
66	376240.56	2170660.24	Картометрический	1.00	-
67	376269.72	2170582.49	Картометрический	1.00	-
68	376303.21	2170493.21	Картометрический	1.00	-
69	376303.59	2170488.90	Картометрический	1.00	-
70	376302.42	2170484.77	Картометрический	1.00	-
71	376288.98	2170462.07	Аналитический	0.10	-
72	376278.01	2170445.17	Аналитический	0.10	-
73	376265.82	2170425.49	Аналитический	0.10	-
74	376248.87	2170398.64	Аналитический	0.10	-
75	376226.38	2170362.99	Аналитический	0.10	-
76	376206.03	2170330.96	Аналитический	0.10	-
77	376191.33	2170308.54	Аналитический	0.10	-
78	376171.68	2170278.57	Аналитический	0.10	-
79	376149.24	2170245.35	Аналитический	0.10	-
80	376134.45	2170219.67	Аналитический	0.10	-

1	2	3	4	5	6
81	376120.51	2170185.88	Аналитический	0.10	-
82	376112.31	2170160.85	Аналитический	0.10	-
83	376099.06	2170140.79	Аналитический	0.10	-
84	376085.10	2170120.96	Аналитический	0.10	-
85	375919.82	2169908.60	Аналитический	0.10	-
86	375881.67	2169859.46	Аналитический	0.10	-
87	375843.53	2169810.31	Аналитический	0.10	-
88	375805.38	2169761.16	Аналитический	0.10	-
89	375767.24	2169712.01	Аналитический	0.10	-
90	375746.89	2169687.02	Аналитический	0.10	-
91	375726.54	2169662.02	Аналитический	0.10	-
92	375703.22	2169634.17	Аналитический	0.10	-
93	375679.91	2169606.33	Аналитический	0.10	-
94	375649.67	2169571.11	Аналитический	0.10	-
95	375622.35	2169537.33	Аналитический	0.10	-
96	375599.45	2169506.83	Аналитический	0.10	-
97	375576.54	2169476.33	Аналитический	0.10	-
98	375569.47	2169468.10	Аналитический	0.10	-
99	375565.40	2169467.13	Аналитический	0.10	-
100	375560.39	2169461.37	Аналитический	0.10	-
101	375560.22	2169457.33	Аналитический	0.10	-
102	375556.67	2169453.80	Аналитический	0.10	-
103	375548.68	2169458.78	Аналитический	0.10	-
104	375539.94	2169447.31	Аналитический	0.10	-
105	375546.92	2169442.14	Аналитический	0.10	-
106	375544.07	2169436.31	Аналитический	0.10	-
107	375521.17	2169405.76	Аналитический	0.10	-
108	375370.50	2169213.34	Аналитический	0.10	-
109	375365.79	2169211.60	Аналитический	0.10	-
110	375360.91	2169214.49	Аналитический	0.10	-
111	375350.21	2169201.02	Аналитический	0.10	-
112	375353.90	2169198.45	Аналитический	0.10	-
113	375356.01	2169193.92	Аналитический	0.10	-
114	375351.71	2169187.73	Аналитический	0.10	-
115	375323.65	2169150.45	Аналитический	0.10	-
116	375295.60	2169113.18	Аналитический	0.10	-
117	375283.61	2169100.74	Аналитический	0.10	-
118	375266.06	2169092.17	Аналитический	0.10	-
119	375236.38	2169082.41	Аналитический	0.10	-
120	375207.02	2169072.86	Аналитический	0.10	-
121	375171.55	2169063.83	Аналитический	0.10	-
122	375144.41	2169055.71	Аналитический	0.10	-
123	375105.62	2169044.11	Аналитический	0.10	-
124	375099.68	2169046.31	Аналитический	0.10	-
125	375091.13	2169040.27	Аналитический	0.10	-
126	375072.56	2169033.71	Аналитический	0.10	-
127	375087.18	2169014.68	Аналитический	0.10	-
128	375102.50	2169017.79	Аналитический	0.10	-

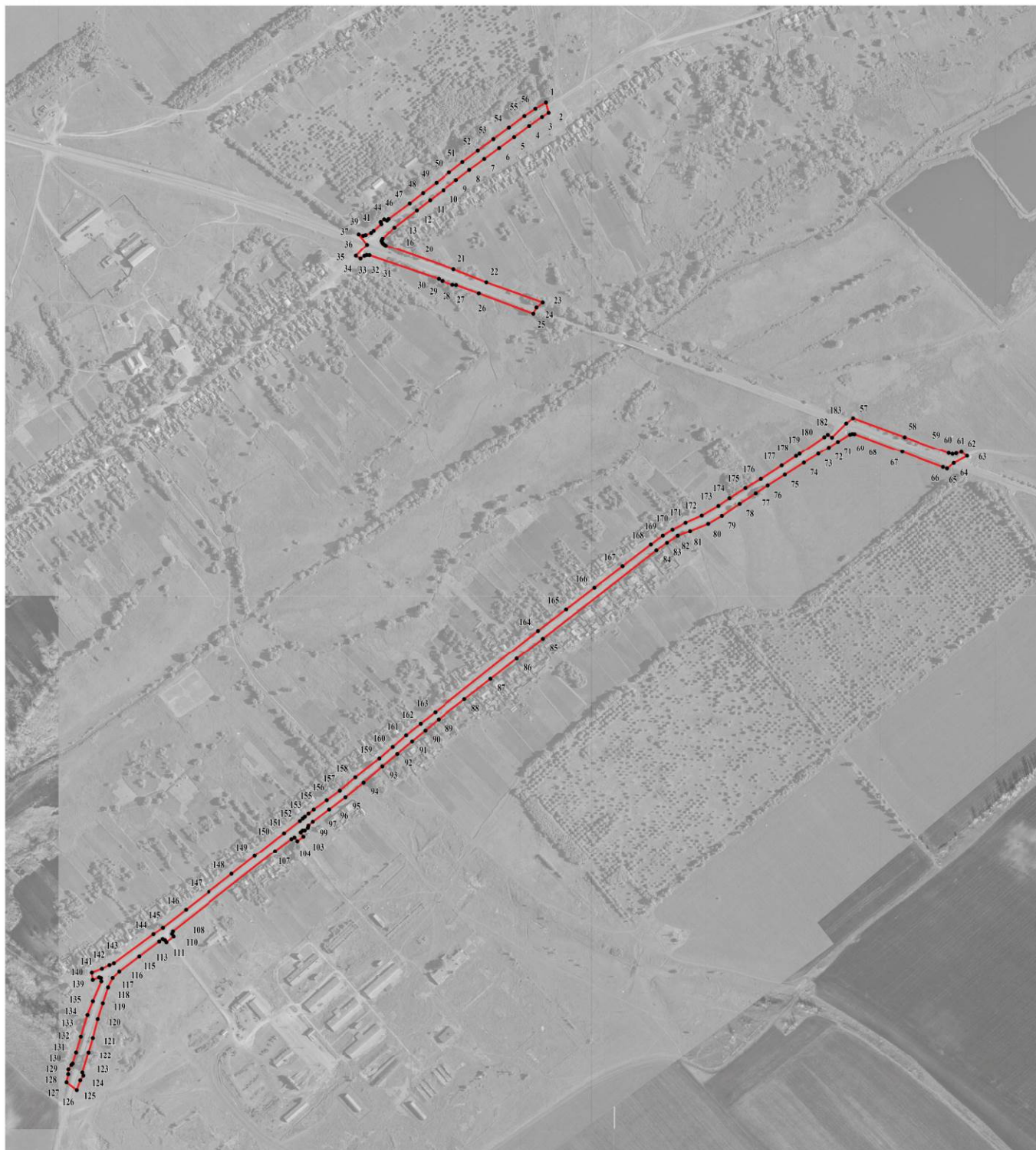
1	2	3	4	5	6
129	375111.48	2169018.01	Аналитический	0.10	-
130	375119.56	2169023.82	Аналитический	0.10	-
131	375122.21	2169026.05	Аналитический	0.10	-
132	375144.54	2169032.54	Аналитический	0.10	-
133	375174.29	2169041.42	Аналитический	0.10	-
134	375214.73	2169053.66	Аналитический	0.10	-
135	375240.25	2169063.79	Аналитический	0.10	-
136	375277.41	2169079.67	Аналитический	0.10	-
137	375283.49	2169078.90	Аналитический	0.10	-
138	375284.64	2169075.56	Аналитический	0.10	-
139	375280.05	2169063.68	Аналитический	0.10	-
140	375293.67	2169061.93	Аналитический	0.10	-
141	375300.80	2169080.76	Аналитический	0.10	-
142	375307.58	2169094.74	Аналитический	0.10	-
143	375310.95	2169102.93	Аналитический	0.10	-
144	375365.29	2169176.95	Аналитический	0.10	-
145	375377.13	2169194.72	Аналитический	0.10	-
146	375410.76	2169237.91	Аналитический	0.10	-
147	375444.39	2169281.09	Аналитический	0.10	-
148	375478.02	2169324.28	Аналитический	0.10	-
149	375511.65	2169367.46	Аналитический	0.10	-
150	375555.01	2169422.56	Аналитический	0.10	-
151	375577.93	2169452.25	Аналитический	0.10	-
152	375582.83	2169457.56	Аналитический	0.10	-
153	375586.23	2169461.37	Аналитический	0.10	-
154	375592.12	2169468.26	Аналитический	0.10	-
155	375599.44	2169478.13	Аналитический	0.10	-
156	375617.03	2169502.41	Аналитический	0.10	-
157	375634.61	2169526.68	Аналитический	0.10	-
158	375659.77	2169555.68	Аналитический	0.10	-
159	375694.68	2169600.88	Аналитический	0.10	-
160	375716.35	2169625.82	Аналитический	0.10	-
161	375738.02	2169650.75	Аналитический	0.10	-
162	375759.49	2169678.13	Аналитический	0.10	-
163	375780.96	2169705.50	Аналитический	0.10	-
164	375934.28	2169899.18	Аналитический	0.10	-
165	375974.69	2169951.99	Аналитический	0.10	-
166	376015.11	2170004.81	Аналитический	0.10	-
167	376055.52	2170057.63	Аналитический	0.10	-
168	376095.94	2170110.45	Аналитический	0.10	-
169	376112.26	2170132.94	Аналитический	0.10	-
170	376123.63	2170151.24	Аналитический	0.10	-
171	376136.40	2170177.34	Аналитический	0.10	-
172	376149.74	2170207.77	Аналитический	0.10	-
173	376167.90	2170238.84	Аналитический	0.10	-
174	376182.25	2170259.50	Аналитический	0.10	-
175	376201.21	2170289.38	Аналитический	0.10	-
176	376218.47	2170318.19	Аналитический	0.10	-

1	2	3	4	5	6
177	376243.58	2170357.04	Аналитический	0.10	-
178	376261.28	2170384.00	Аналитический	0.10	-
179	376265.62	2170390.52	Аналитический	0.10	-
180	376297.66	2170436.75	Аналитический	0.10	-
181	376302.13	2170443.34	Аналитический	0.10	-
182	376296.67	2170451.12	Аналитический	0.30	-
183	376323.44	2170477.79	Аналитический	0.30	-
57	376333.19	2170490.42	Аналитический	0.30	-



3. Сведения о характерных точках части (частей) границы объекта

Обозначение характерных точек части границы	Координаты, м		Метод определения координат характерной точки	Средняя квадратическая погрешность положения характерной точки (Mt), м	Описание обозначения точки на местности (при наличии)
	X	Y			
1	2	3	4	5	6
Часть №					
-	-	-	-	-	-

План границ объекта




Используемые условные знаки и обозначения:

	границы территориальной зоны
	характерная точка границ территориальной зоны

Масштаб 1:5000

Руководитель БУВО «Нормативно-проектный центр»

Подпись  Ю.В. Шалыгина Дата « 12 » ноября 2021 г.

Место для оттиска печати (при наличии) лица, составившего описание местоположения границ объекта



ОПИСАНИЕ МЕСТОПОЛОЖЕНИЯ ГРАНИЦ

Зона сельскохозяйственного использования в границах населенного пункта
села Гаврильск - СХ1/1

(наименование объекта, местоположение границ которого описано
(далее - объект)

Раздел 1

Сведения об объекте		
№ п/п	Характеристики объекта	Описание характеристик
1	2	3
1	Местоположение объекта	Воронежская область, Павловский муниципальный район, Гаврильское сельское поселение, село Гаврильск
2	Площадь объекта \pm величина погрешности определения площади ($P \pm \Delta P$)	-
3	Иные характеристики объекта	-

Раздел 2

Сведения о местоположении границ объекта					
1. Система координат: МСК - 36, зона 2					
2. Сведения о характерных точках границ объекта					
Обозначение характерных точек границ	Координаты, м		Метод определения координат характерной точки	Средняя квадратическая погрешность положения характерной точки (Mt), м	Описание обозначения точки на местности (при наличии)
	X	Y			
1	2	3	4	5	6
1	378177.98	2171852.14	Картометрический	1.00	-
2	377988.04	2171954.19	Картометрический	1.00	-
3	377970.71	2171963.50	Картометрический	1.00	-
4	377836.64	2172006.20	Аналитический	0.30	-
5	377778.96	2172024.34	Картометрический	1.00	-
6	377691.43	2171818.77	Картометрический	1.00	-
7	377629.11	2171768.99	Картометрический	1.00	-
8	377765.19	2171712.31	Картометрический	1.00	-
9	378045.90	2171581.26	Картометрический	1.00	-
1	378177.98	2171852.14	Картометрический	1.00	-
10	378003.44	2171923.19	Аналитический	0.05	-
11	378003.44	2171923.43	Картометрический	1.00	-
12	378003.20	2171923.43	Картометрический	1.00	-
13	378003.20	2171923.19	Картометрический	1.00	-
10	378003.44	2171923.19	Аналитический	0.05	-
14	377975.35	2171857.02	Аналитический	0.05	-
15	377975.35	2171857.26	Картометрический	1.00	-
16	377975.11	2171857.26	Картометрический	1.00	-
17	377975.11	2171857.02	Картометрический	1.00	-
14	377975.35	2171857.02	Аналитический	0.05	-
18	377946.76	2171789.42	Аналитический	0.05	-
19	377946.76	2171789.66	Картометрический	1.00	-
20	377946.52	2171789.66	Картометрический	1.00	-
21	377946.52	2171789.42	Картометрический	1.00	-
18	377946.76	2171789.42	Аналитический	0.05	-
22	377919.01	2171724.83	Аналитический	0.05	-
23	377919.01	2171725.07	Картометрический	1.00	-
24	377918.77	2171725.07	Картометрический	1.00	-
25	377918.77	2171724.83	Картометрический	1.00	-
22	377919.01	2171724.83	Аналитический	0.05	-

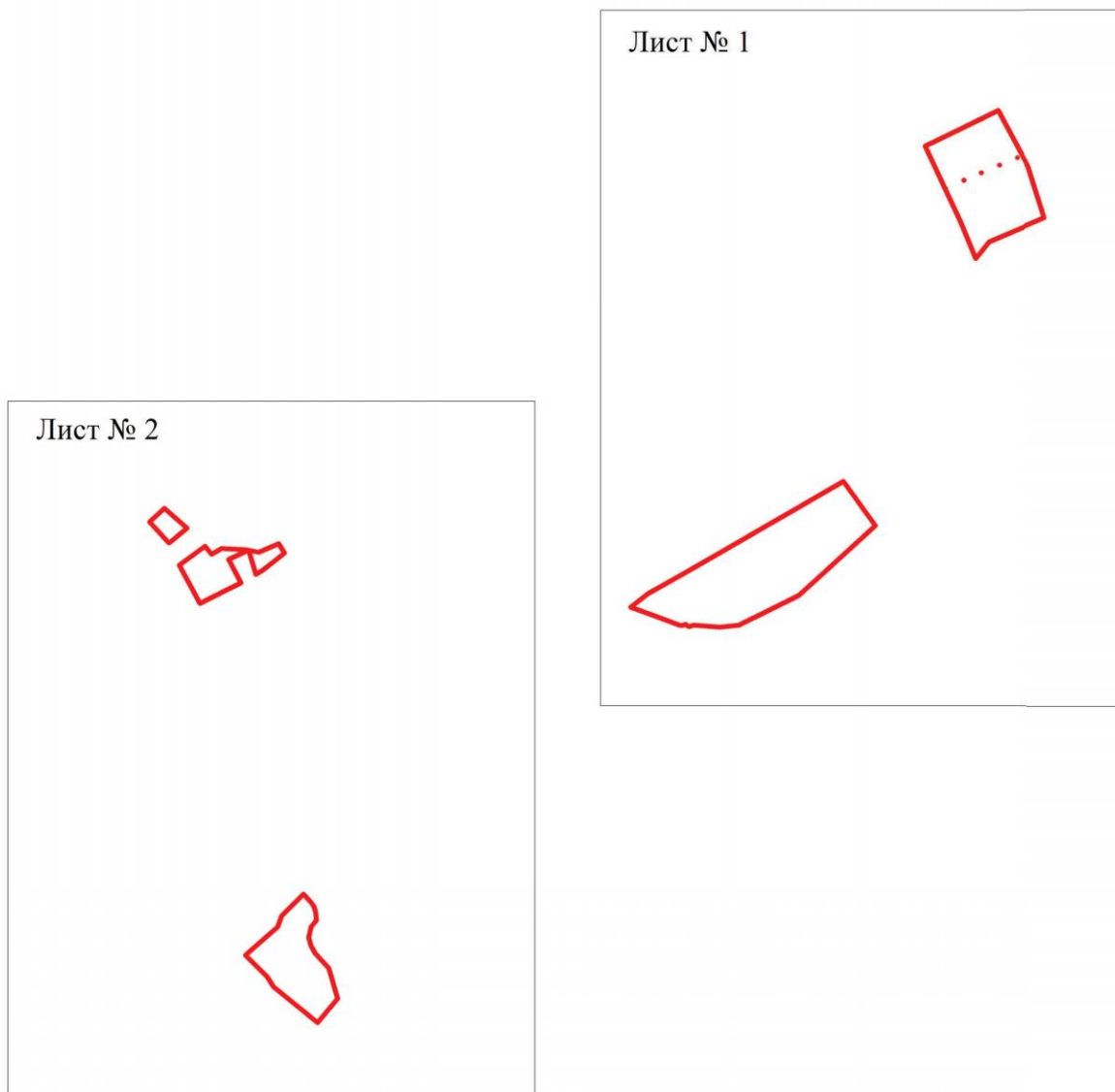
1	2	3	4	5	6
26	377890.32	2171656.00	Аналитический	0.05	-
27	377890.32	2171656.24	Картометрический	1.00	-
28	377890.08	2171656.24	Картометрический	1.00	-
29	377890.08	2171656.00	Картометрический	1.00	-
26	377890.32	2171656.00	Аналитический	0.05	-
30	376798.23	2171278.59	Картометрический	1.00	-
31	376634.23	2171397.37	Картометрический	1.00	-
32	376376.01	2171113.29	Картометрический	1.00	-
33	376265.97	2170891.52	Картометрический	1.00	-
34	376258.96	2170821.23	Картометрический	1.00	-
35	376266.85	2170725.61	Картометрический	1.00	-
36	376261.57	2170705.12	Аналитический	0.30	-
37	376269.14	2170694.42	Картометрический	1.00	-
38	376266.46	2170684.71	Картометрический	1.00	-
39	376265.37	2170677.93	Картометрический	1.00	-
40	376266.83	2170670.94	Картометрический	1.00	-
41	376297.67	2170587.03	Картометрический	1.00	-
42	376333.19	2170490.42	Аналитический	0.30	-
43	376382.36	2170555.46	Картометрический	1.00	-
44	376512.09	2170782.63	Картометрический	1.00	-
30	376798.23	2171278.59	Картометрический	1.00	-
45	376567.70	2169184.60	Картометрический	1.00	-
46	376533.35	2169205.99	Картометрический	1.00	-
47	376507.77	2169173.57	Картометрический	1.00	-
48	376470.66	2169126.54	Картометрический	1.00	-
49	376454.95	2169100.09	Картометрический	1.00	-
50	376543.66	2169072.91	Картометрический	1.00	-
51	376536.48	2169110.84	Картометрический	1.00	-
45	376567.70	2169184.60	Картометрический	1.00	-
52	376558.68	2168912.34	Аналитический	0.10	-
53	376528.89	2168936.68	Картометрический	1.00	-
54	376549.65	2168973.27	Картометрический	1.00	-
55	376545.46	2169063.45	Картометрический	1.00	-
56	376543.71	2169072.62	Картометрический	1.00	-
57	376509.87	2168999.03	Картометрический	1.00	-
58	376422.74	2169044.83	Картометрический	1.00	-
59	376346.76	2168893.51	Картометрический	1.00	-
60	376488.55	2168817.04	Аналитический	0.10	-
52	376558.68	2168912.34	Аналитический	0.10	-
61	375268.13	2169276.70	Картометрический	1.00	-
62	375235.31	2169306.66	Картометрический	1.00	-
63	375222.99	2169314.09	Картометрический	1.00	-
64	375201.52	2169321.39	Картометрический	1.00	-

1	2	3	4	5	6
65	375172.50	2169324.00	Картометрический	1.00	-
66	375146.88	2169303.78	Картометрический	1.00	-
67	375107.35	2169295.55	Картометрический	1.00	-
68	375076.71	2169304.23	Картометрический	1.00	-
69	375050.55	2169319.08	Картометрический	1.00	-
70	374994.29	2169370.02	Картометрический	1.00	-
71	374882.14	2169402.50	Картометрический	1.00	-
72	374793.44	2169328.45	Картометрический	1.00	-
73	374925.65	2169165.75	Картометрический	1.00	-
74	374960.13	2169143.21	Картометрический	1.00	-
75	375043.45	2169061.79	Картометрический	1.00	-
76	375146.50	2169180.24	Картометрический	1.00	-
77	375186.40	2169194.96	Картометрический	1.00	-
61	375268.13	2169276.70	Картометрический	1.00	-
3. Сведения о характерных точках части (частей) границы объекта					
Обозначение характерных точек части границы	Координаты, м		Метод определения координат характерной точки	Средняя квадратическая погрешность положения характерной точки (Mt), м	Описание обозначения точки на местности (при наличии)
	X	Y			
1	2	3	4	5	6
Часть №					
-	-	-	-	-	-

Раздел 4

План границ объекта

Схема расположения листов плана границ объекта



Масштаб 1:25000

Используемые условные знаки и обозначения:



границы территориальной зоны



область и номер листа плана границ объекта



Руководитель БУВО «Нормативно-проектный центр»

Подпись Ю.В. Шалыгина Ю.В. Шалыгина Дата « 12 » ноября 2021 г.


Место для оттиска печати (при наличии) лица, составившего описание местоположения границ объекта



Используемые условные знаки и обозначения:



	границы территориальной зоны
	характерная точка границ территориальной зоны

Масштаб 1:5000

Руководитель БУВО «Нормативно-проектный центр»
 Подпись  Ю.В. Шальгина Дата « 12 » ноября 2021 г.
 Место для оттиска печати (при наличии) лица, составившего описание местоположения границ объекта



Используемые условные знаки и обозначения:

- | | |
|---|---|
|  | границы территориальной зоны |
|  | характерная точка границ территориальной зоны |

Масштаб 1:5000

Руководитель БУВО «Нормативно-проектный центр»
 Подпись  Ю.В.Шалыгина Дата « 12 » ноября 2021 г.
 Место для оттиска печати (при наличии) лица, составившего описание местоположения границ объекта

ОПИСАНИЕ МЕСТОПОЛОЖЕНИЯ ГРАНИЦ

Зона сельскохозяйственного производства села Гаврильск - СХ2/1

(наименование объекта, местоположение границ которого описано
(далее - объект)

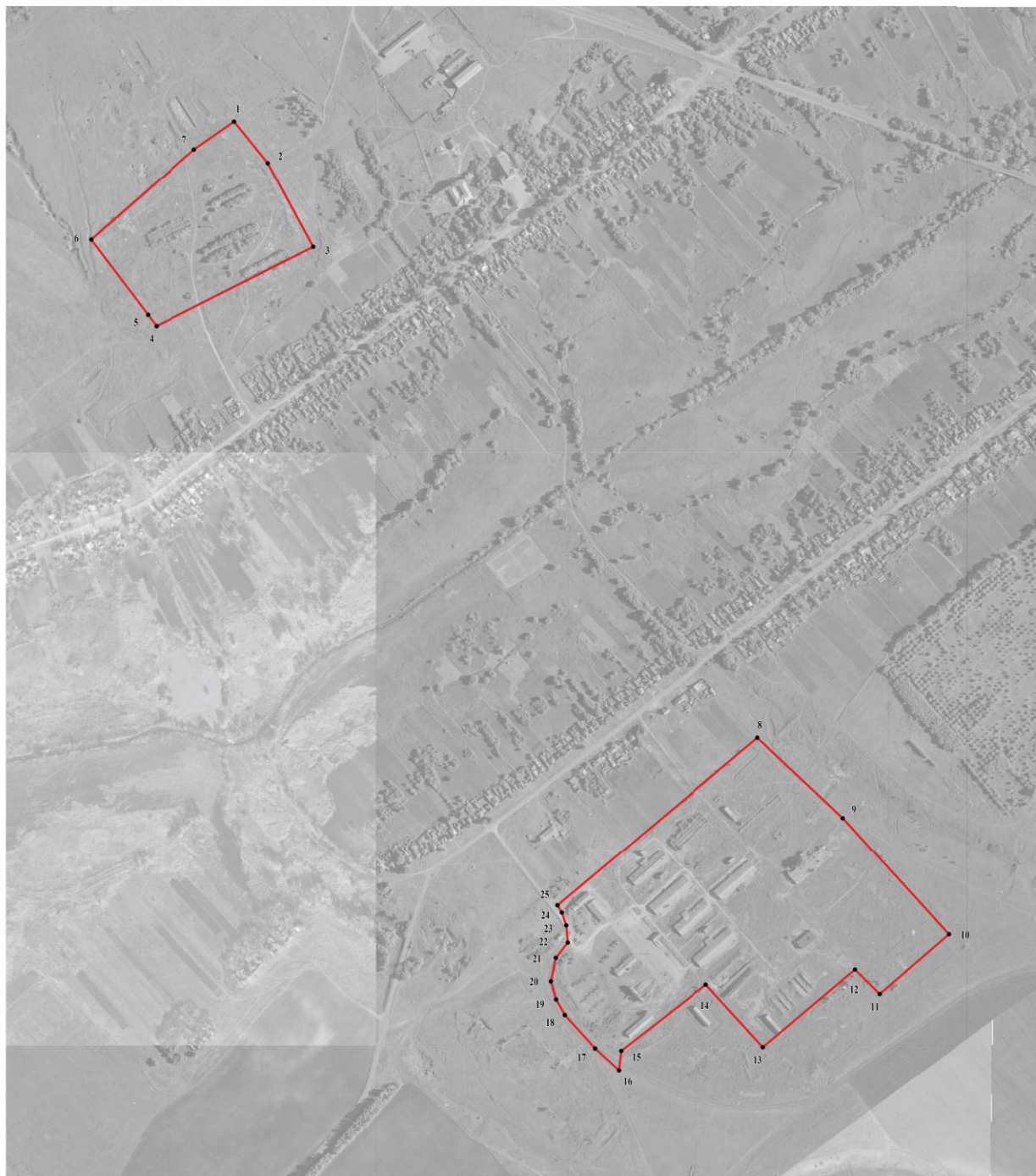
Раздел 1

Сведения об объекте		
№ п/п	Характеристики объекта	Описание характеристик
1	2	3
1	Местоположение объекта	Воронежская область, Павловский муниципальный район, Гаврильское сельское поселение, село Гаврильск
2	Площадь объекта \pm величина погрешности определения площади ($P \pm \Delta P$)	-
3	Иные характеристики объекта	-



Раздел 2


Сведения о местоположении границ объекта					
1. Система координат: МСК - 36, зона 2					
2. Сведения о характерных точках границ объекта					
Обозначение характерных точек границ	Координаты, м		Метод определения координат характерной точки	Средняя квадратическая погрешность положения характерной точки (Mt), м	Описание обозначения точки на местности (при наличии)
	X	Y			
1	2	3	4	5	6
1	376558.95	2168760.20	Картометрический	1.00	-
2	376488.55	2168817.04	Аналитический	0.10	-
3	376346.76	2168893.51	Картометрический	1.00	-
4	376213.70	2168628.50	Картометрический	1.00	-
5	376232.81	2168614.02	Картометрический	1.00	-
6	376359.07	2168518.43	Картометрический	1.00	-
7	376511.57	2168692.50	Картометрический	1.00	-
1	376558.95	2168760.20	Картометрический	1.00	-
8	375518.39	2169644.84	Картометрический	1.00	-
9	375382.96	2169788.76	Картометрический	1.00	-
10	375186.73	2169967.69	Картометрический	1.00	-
11	375085.92	2169851.09	Картометрический	1.00	-
12	375127.11	2169809.22	Картометрический	1.00	-
13	374996.35	2169654.09	Картометрический	1.00	-
14	375101.75	2169557.93	Картометрический	1.00	-
15	374990.30	2169414.06	Картометрический	1.00	-
16	374957.35	2169410.25	Картометрический	1.00	-
17	374994.29	2169370.02	Картометрический	1.00	-
18	375050.55	2169319.08	Картометрический	1.00	-
19	375076.71	2169304.23	Картометрический	1.00	-
20	375107.35	2169295.55	Картометрический	1.00	-
21	375146.88	2169303.78	Картометрический	1.00	-
22	375172.50	2169324.00	Картометрический	1.00	-
23	375201.52	2169321.39	Картометрический	1.00	-
24	375222.99	2169314.09	Картометрический	1.00	-
25	375235.31	2169306.66	Картометрический	1.00	-
8	375518.39	2169644.84	Картометрический	1.00	-

3. Сведения о характерных точках части (частей) границы объекта					
Обозначение характерных точек части границы	Координаты, м		Метод определения координат характерной точки	Средняя квадратическая погрешность положения характерной точки (Mt), м	Описание обозначения точки на местности (при наличии)
	X	Y			
1	2	3	4	5	6
Часть №					
-	-	-	-	-	-



Используемые условные знаки и обозначения:

- | | |
|---|---|
|  | границы территориальной зоны |
|  | характерная точка границ территориальной зоны |

Руководитель БУВО «Нормативно-проектный центр»
 Подпись  Ю.В.Шалугина Дата « 12 » ноября 2021 г.
 Место для оттиска печати (при наличии) лица, составившего описание местоположения границ объекта

Масштаб 1:5000

ОПИСАНИЕ МЕСТОПОЛОЖЕНИЯ ГРАНИЦ

Зона ритуальных объектов села Гаврильск - СН1/1

(наименование объекта, местоположение границ которого описано
(далее - объект)

Раздел 1

Сведения об объекте		
№ п/п	Характеристики объекта	Описание характеристик
1	2	3
1	Местоположение объекта	Воронежская область, Павловский муниципальный район, Гаврильское сельское поселение, село Гаврильск
2	Площадь объекта \pm величина погрешности определения площади ($P \pm \text{Дельта } P$)	-
3	Иные характеристики объекта	-

Раздел 2


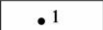
Сведения о местоположении границ объекта					
1. Система координат: МСК - 36, зона 2					
2. Сведения о характерных точках границ объекта					
Обозначение характерных точек границ	Координаты, м		Метод определения координат характерной точки	Средняя квадратическая погрешность положения характерной точки (Mt), м	Описание обозначения точки на местности (при наличии)
	X	Y			
1	2	3	4	5	6
1	376699.78	2168762.61	Картометрический	1.00	-
2	376625.05	2168845.85	Картометрический	1.00	-
3	376611.56	2168870.14	Картометрический	1.00	-
4	376558.68	2168912.34	Аналитический	0.10	-
5	376488.55	2168817.04	Картометрический	1.00	-
6	376558.95	2168760.20	Картометрический	1.00	-
7	376571.43	2168777.65	Картометрический	1.00	-
8	376648.37	2168706.79	Картометрический	1.00	-
1	376699.78	2168762.61	Картометрический	1.00	-
9	376543.70	2169072.74	Картометрический	1.00	-
10	376454.95	2169100.09	Картометрический	1.00	-
11	376428.68	2169056.67	Картометрический	1.00	-
12	376422.74	2169044.83	Картометрический	1.00	-
13	376509.87	2168999.03	Картометрический	1.00	-
9	376543.70	2169072.74	Картометрический	1.00	-
3. Сведения о характерных точках части (частей) границы объекта					
Обозначение характерных точек части границы	Координаты, м		Метод определения координат характерной точки	Средняя квадратическая погрешность положения характерной точки (Mt), м	Описание обозначения точки на местности (при наличии)
	X	Y			
1	2	3	4	5	6
Часть №					
-	-	-	-	-	-

План границ объекта




Масштаб 1:2000

Используемые условные знаки и обозначения:

	границы территориальной зоны
	характерная точка границ территориальной зоны

Руководитель БУВО «Нормативно-проектный центр»

Подпись  Ю.В.Шалыгина Дата « 12 » ноября 2021 г.

Место для оттиска печати (при наличии) лица, составившего описание местоположения границ объекта



Приложение № 2
к правилам землепользования и застройки
Гаврильского сельского поселения
Павловского муниципального района
Воронежской области

СВЕДЕНИЯ О ГРАНИЦАХ ТЕРРИТОРИАЛЬНЫХ ЗОН,
СОДЕРЖАЩИЕ ГРАФИЧЕСКОЕ ОПИСАНИЕ МЕСТОПОЛОЖЕНИЯ
ГРАНИЦ ТЕРРИТОРИАЛЬНЫХ ЗОН, ПЕРЕЧЕНЬ КООРДИНАТ
ХАРАКТЕРНЫХ ТОЧЕК ГРАНИЦ ТЕРРИТОРИАЛЬНЫХ ЗОН
ПОСЁЛКА КАМЕНСК

ОПИСАНИЕ МЕСТОПОЛОЖЕНИЯ ГРАНИЦ

Зона застройки индивидуальными жилыми домами посёлка Каменск - Ж1/2

(наименование объекта, местоположение границ которого описано
(далее - объект)

Раздел 1

Сведения об объекте		
№ п/п	Характеристики объекта	Описание характеристик
1	2	3
1	Местоположение объекта	Воронежская область, Павловский муниципальный район, Гаврильское сельское поселение, посёлок Каменск
2	Площадь объекта \pm величина погрешности определения площади ($P \pm \Delta P$)	-
3	Иные характеристики объекта	-

Раздел 2



Сведения о местоположении границ объекта					
1. Система координат: МСК - 36, зона 2					
2. Сведения о характерных точках границ объекта					
Обозначение характерных точек границ	Координаты, м		Метод определения координат характерной точки	Средняя квадратическая погрешность положения характерной точки (Mt), м	Описание обозначения точки на местности (при наличии)
	X	Y			
1	2	3	4	5	6
1	380028.32	2174269.02	Аналитический	0.50	-
2	380019.34	2174285.69	Аналитический	0.50	-
3	379962.59	2174262.96	Аналитический	0.10	-
4	379927.97	2174307.70	Аналитический	0.10	-
5	379894.49	2174361.22	Аналитический	0.10	-
6	379787.58	2174543.24	Аналитический	0.10	-
7	379750.08	2174622.06	Картометрический	1.00	-
8	379653.97	2174565.56	Картометрический	1.00	-
9	379638.11	2174556.23	Картометрический	1.00	-
10	379632.10	2174552.68	Картометрический	1.00	-
11	379609.54	2174541.72	Картометрический	1.00	-
12	379598.13	2174536.32	Картометрический	1.00	-
13	379587.89	2174531.57	Картометрический	1.00	-
14	379496.09	2174475.10	Картометрический	1.00	-
15	379407.74	2174420.76	Картометрический	1.00	-
16	379461.16	2174308.75	Картометрический	1.00	-
17	379393.06	2174275.76	Картометрический	1.00	-
18	379338.17	2174383.18	Картометрический	1.00	-
19	379291.72	2174353.75	Картометрический	1.00	-
20	379223.93	2174301.46	Картометрический	1.00	-
21	379164.27	2174256.13	Картометрический	1.00	-
22	379070.69	2174194.41	Картометрический	1.00	-
23	379128.57	2174086.49	Картометрический	1.00	-
24	379143.59	2174058.47	Аналитический	0.07	-
25	379005.16	2173972.16	Аналитический	0.07	-
26	379122.89	2173776.46	Аналитический	0.07	-
27	379120.91	2173747.17	Аналитический	0.07	-
28	379156.12	2173777.05	Картометрический	1.00	-
29	379337.55	2173763.74	Картометрический	1.00	-
30	379376.55	2173785.48	Картометрический	1.00	-
31	379392.82	2173797.49	Картометрический	1.00	-
32	379399.79	2173809.11	Картометрический	1.00	-
33	379405.22	2173823.83	Картометрический	1.00	-
34	379419.94	2173841.26	Картометрический	1.00	-

1	2	3	4	5	6
35	379513.29	2173909.82	Картометрический	1.00	-
36	379612.46	2173956.31	Картометрический	1.00	-
37	379742.31	2174034.89	Картометрический	1.00	-
38	379697.96	2174115.02	Аналитический	0.07	-
39	379756.28	2174148.16	Аналитический	0.07	-
40	379784.29	2174091.69	Аналитический	0.07	-
41	379794.78	2174068.87	Картометрический	1.00	-
42	379802.27	2174074.07	Картометрический	1.00	-
43	379870.06	2174129.85	Картометрический	1.00	-
44	379956.06	2174204.61	Картометрический	1.00	-
1	380028.32	2174269.02	Аналитический	0.50	-
3. Сведения о характерных точках части (частей) границы объекта					
Обозначение характерных точек части границы	Координаты, м		Метод определения координат характерной точки	Средняя квадратическая погрешность положения характерной точки (Mt), м	Описание обозначения точки на местности (при наличии)
	X	Y			
1	2	3	4	5	6
Часть №					
-	-	-	-	-	-




Масштаб 1:5000

Используемые условные знаки и обозначения:

-  границы территориальной зоны
-  характерная точка границ территориальной зоны

Руководитель БУВО «Нормативно-проектный центр»

Подпись  Ю.В.Шалыгина Дата « 12 » ноября 2021 г.

Место для оттиска печати (при наличии) лица, составившего описание местоположения границ объекта



ОПИСАНИЕ МЕСТОПОЛОЖЕНИЯ ГРАНИЦ

Общественно-деловая зона посёлка Каменск - ОД/2

 (наименование объекта, местоположение границ которого описано
 (далее - объект))

Раздел 1

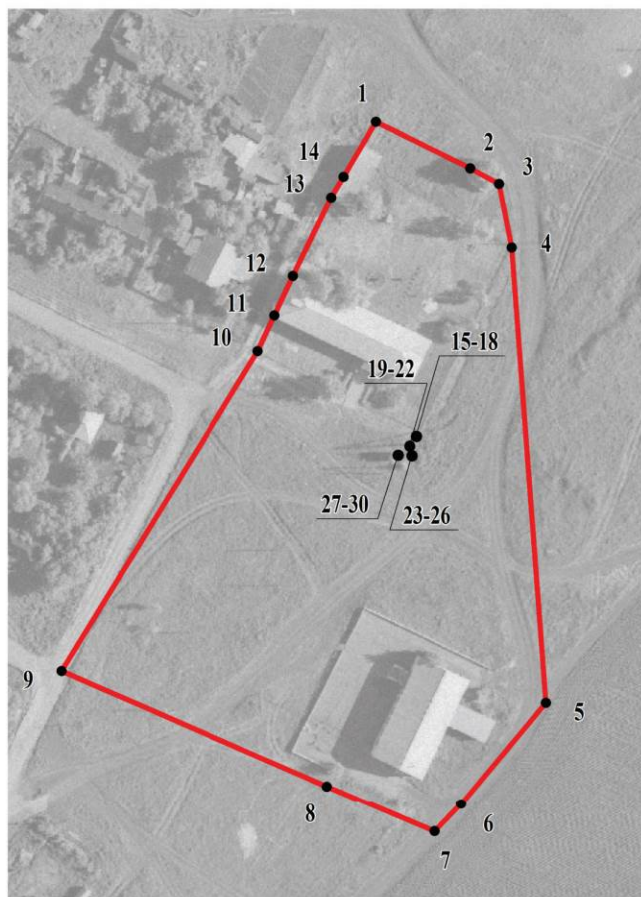
Сведения об объекте		
№ п/п	Характеристики объекта	Описание характеристик
1	2	3
1	Местоположение объекта	Воронежская область, Павловский муниципальный район, Гаврильское сельское поселение, посёлок Каменск
2	Площадь объекта \pm величина погрешности определения площади ($P \pm \Delta P$)	-
3	Иные характеристики объекта	-

Раздел 2

Сведения о местоположении границ объекта					
1. Система координат: МСК - 36, зона 2					
2. Сведения о характерных точках границ объекта					
Обозначение характерных точек границ	Координаты, м		Метод определения координат характерной точки	Средняя квадратическая погрешность положения характерной точки (Mt), м	Описание обозначения точки на местности (при наличии)
	X	Y			
1	2	3	4	5	6
1	379653.97	2174565.56	Картометрический	1.00	-
2	379640.59	2174592.64	Картометрический	1.00	-
3	379636.07	2174600.92	Картометрический	1.00	-
4	379617.64	2174604.59	Картометрический	1.00	-
5	379486.95	2174614.45	Картометрический	1.00	-
6	379457.62	2174590.07	Аналитический	0.10	-
7	379449.65	2174582.43	Картометрический	1.00	-
8	379462.75	2174551.47	Картометрический	1.00	-
9	379496.09	2174475.10	Картометрический	1.00	-
10	379587.89	2174531.57	Картометрический	1.00	-
11	379598.13	2174536.32	Картометрический	1.00	-
12	379609.54	2174541.72	Картометрический	1.00	-
13	379632.10	2174552.68	Картометрический	1.00	-
14	379638.11	2174556.23	Картометрический	1.00	-
1	379653.97	2174565.56	Картометрический	1.00	-
15	379563.54	2174577.07	Аналитический	0.05	-
16	379563.54	2174577.31	Картометрический	1.00	-
17	379563.30	2174577.31	Картометрический	1.00	-
18	379563.30	2174577.07	Картометрический	1.00	-
15	379563.54	2174577.07	Аналитический	0.05	-
19	379560.76	2174575.19	Картометрический	1.00	-
20	379560.76	2174575.43	Картометрический	1.00	-
21	379560.52	2174575.43	Картометрический	1.00	-
22	379560.52	2174575.19	Картометрический	1.00	-
19	379560.76	2174575.19	Картометрический	1.00	-
23	379557.91	2174575.84	Картометрический	1.00	-
24	379557.91	2174576.08	Картометрический	1.00	-
25	379557.67	2174576.08	Картометрический	1.00	-
26	379557.67	2174575.84	Картометрический	1.00	-
23	379557.91	2174575.84	Картометрический	1.00	-

1	2	3	4	5	6
27	379558.11	2174571.86	Картометрический	1.00	-
28	379558.11	2174572.10	Картометрический	1.00	-
29	379557.87	2174572.10	Картометрический	1.00	-
30	379557.87	2174571.86	Картометрический	1.00	-
27	379558.11	2174571.86	Картометрический	1.00	-
3. Сведения о характерных точках части (частей) границы объекта					
Обозначение характерных точек части границы	Координаты, м		Метод определения координат характерной точки	Средняя квадратическая погрешность положения характерной точки (Mt), м	Описание обозначения точки на местности (при наличии)
	X	Y			
1	2	3	4	5	6
Часть №					
-	-	-	-	-	-

План границ объекта




Масштаб 1:2000

Используемые условные знаки и обозначения:



границы территориальной зоны



характерная точка границ территориальной зоны

Руководитель БУВО «Нормативно-проектный центр»

Подпись Ю.В.Шалыгина Ю.В.Шалыгина Дата « 12 » ноября 2021 г.

Место для оттиска печати (при наличии) лица, составившего описание местоположения границ объекта

ОПИСАНИЕ МЕСТОПОЛОЖЕНИЯ ГРАНИЦ

Зона сельскохозяйственного использования в границах населенного пункта
посёлка Каменск - СХ1/2

(наименование объекта, местоположение границ которого описано
(далее - объект)

Раздел 1

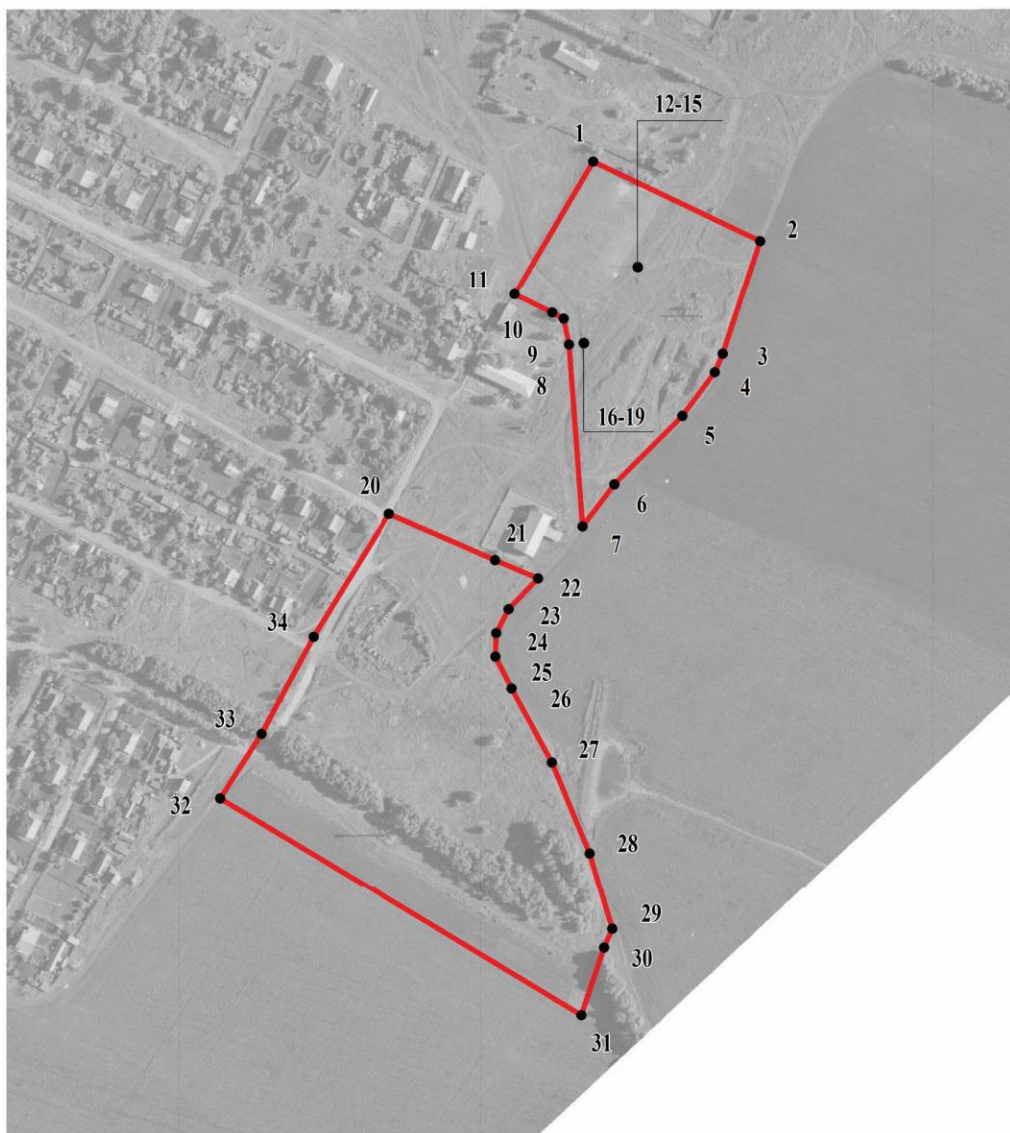
Сведения об объекте		
№ п/п	Характеристики объекта	Описание характеристик
1	2	3
1	Местоположение объекта	Воронежская область, Павловский муниципальный район, Гаврильское сельское поселение, посёлок Каменск
2	Площадь объекта \pm величина погрешности определения площади ($P \pm \Delta P$)	-
3	Иные характеристики объекта	-

Раздел 2

Сведения о местоположении границ объекта					
1. Система координат: МСК - 36, зона 2					
2. Сведения о характерных точках границ объекта					
Обозначение характерных точек границ	Координаты, м		Метод определения координат характерной точки	Средняя квадратическая погрешность положения характерной точки (Mt), м	Описание обозначения точки на местности (при наличии)
	X	Y			
1	2	3	4	5	6
1	379750.08	2174622.06	Картометрический	1.00	-
2	379692.99	2174742.06	Картометрический	1.00	-
3	379610.91	2174715.17	Картометрический	1.00	-
4	379597.74	2174709.36	Картометрический	1.00	-
5	379566.36	2174686.12	Картометрический	1.00	-
6	379517.17	2174637.31	Картометрический	1.00	-
7	379486.95	2174614.45	Картометрический	1.00	-
8	379617.64	2174604.59	Картометрический	1.00	-
9	379636.07	2174600.92	Картометрический	1.00	-
10	379640.59	2174592.64	Картометрический	1.00	-
11	379653.97	2174565.56	Картометрический	1.00	-
1	379750.08	2174622.06	Картометрический	1.00	-
12	379674.25	2174654.08	Картометрический	1.00	-
13	379674.25	2174654.32	Картометрический	1.00	-
14	379674.01	2174654.32	Картометрический	1.00	-
15	379674.01	2174654.08	Картометрический	1.00	-
12	379674.25	2174654.08	Картометрический	1.00	-
16	379618.63	2174615.25	Картометрический	1.00	-
17	379618.63	2174615.49	Картометрический	1.00	-
18	379618.39	2174615.49	Картометрический	1.00	-
19	379618.39	2174615.25	Картометрический	1.00	-
16	379618.63	2174615.25	Картометрический	1.00	-
20	379496.09	2174475.10	Картометрический	1.00	-
21	379462.75	2174551.47	Картометрический	1.00	-
22	379449.65	2174582.43	Картометрический	1.00	-
23	379427.68	2174561.38	Картометрический	1.00	-
24	379410.64	2174552.47	Картометрический	1.00	-
25	379393.60	2174551.70	Картометрический	1.00	-
26	379370.74	2174563.32	Картометрический	1.00	-
27	379317.67	2174592.37	Картометрический	1.00	-
28	379252.20	2174619.49	Картометрический	1.00	-


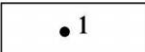
1	2	3	4	5	6
29	379197.20	2174635.76	Картометрический	1.00	-
30	379183.64	2174629.95	Картометрический	1.00	-
31	379135.22	2174613.68	Картометрический	1.00	-
32	379291.72	2174353.75	Картометрический	1.00	-
33	379338.17	2174383.18	Картометрический	1.00	-
34	379407.74	2174420.76	Картометрический	1.00	-
20	379496.09	2174475.10	Картометрический	1.00	-
3. Сведения о характерных точках части (частей) границы объекта					
Обозначение характерных точек части границы	Координаты, м		Метод определения координат характерной точки	Средняя квадратическая погрешность положения характерной точки (Mt), м	Описание обозначения точки на местности (при наличии)
	X	Y			
1	2	3	4	5	6
Часть №					
-	-	-	-	-	-

План границ объекта



Масштаб 1:5000

Используемые условные знаки и обозначения:

	границы территориальной зоны
	характерная точка границ территориальной зоны

Руководитель БУВО «Нормативно-проектный центр»

Подпись Ю.В. Шалыгина Ю.В. Шалыгина Дата « 12 » ноября 2021 г.

Место для оттиска печати (при наличии) лица, составившего описание местоположения границ объекта

ОПИСАНИЕ МЕСТОПОЛОЖЕНИЯ ГРАНИЦ

Зона рекреационного назначения - объектов отдыха посёлка Каменск - Р1/2

(наименование объекта, местоположение границ которого описано
(далее - объект)

Раздел 1

Сведения об объекте		
№ п/п	Характеристики объекта	Описание характеристик
1	2	3
1	Местоположение объекта	Воронежская область, Павловский муниципальный район, Гаврильское сельское поселение, посёлок Каменск
2	Площадь объекта \pm величина погрешности определения площади ($P \pm \Delta P$)	-
3	Иные характеристики объекта	-

Раздел 2


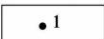
Сведения о местоположении границ объекта					
1. Система координат: МСК - 36, зона 2					
2. Сведения о характерных точках границ объекта					
Обозначение характерных точек границ	Координаты, м		Метод определения координат характерной точки	Средняя квадратическая погрешность положения характерной точки (Mt), м	Описание обозначения точки на местности (при наличии)
	X	Y			
1	2	3	4	5	6
1	379794.78	2174068.87	Картометрический	1.00	-
2	379784.29	2174091.69	Аналитический	0.07	-
3	379756.28	2174148.16	Аналитический	0.07	-
4	379697.96	2174115.02	Аналитический	0.07	-
5	379742.31	2174034.89	Картометрический	1.00	-
6	379769.93	2174051.60	Картометрический	1.00	-
1	379794.78	2174068.87	Картометрический	1.00	-
7	379461.16	2174308.75	Картометрический	1.00	-
8	379407.74	2174420.76	Картометрический	1.00	-
9	379338.17	2174383.18	Картометрический	1.00	-
10	379393.06	2174275.76	Картометрический	1.00	-
7	379461.16	2174308.75	Картометрический	1.00	-
3. Сведения о характерных точках части (частей) границы объекта					
Обозначение характерных точек части границы	Координаты, м		Метод определения координат характерной точки	Средняя квадратическая погрешность положения характерной точки (Mt), м	Описание обозначения точки на местности (при наличии)
	X	Y			
1	2	3	4	5	6
Часть №					
-	-	-	-	-	-

План границ объекта




Масштаб 1:2000

Используемые условные знаки и обозначения:

	границы территориальной зоны
	характерная точка границ территориальной зоны

Руководитель БУВО «Нормативно-проектный центр»

Подпись  Ю.В.Шалыгина Дата « 12 » ноября 2021 г.

Место для оттиска печати (при наличии) лица, составившего описание местоположения границ объекта



Приложение № 3
к правилам землепользования и застройки
Гаврильского сельского поселения
Павловского муниципального района
Воронежской области

СВЕДЕНИЯ О ГРАНИЦАХ ТЕРРИТОРИАЛЬНЫХ ЗОН,
СОДЕРЖАЩИЕ ГРАФИЧЕСКОЕ ОПИСАНИЕ МЕСТОПОЛОЖЕНИЯ
ГРАНИЦ ТЕРРИТОРИАЛЬНЫХ ЗОН, ПЕРЕЧЕНЬ КООРДИНАТ
ХАРАКТЕРНЫХ ТОЧЕК ГРАНИЦ ТЕРРИТОРИАЛЬНЫХ ЗОН
СЕЛА МАЛАЯ КАЗИНКА

ОПИСАНИЕ МЕСТОПОЛОЖЕНИЯ ГРАНИЦ

Зона застройки индивидуальными жилыми домами села Малая Казинка - Ж1/3

(наименование объекта, местоположение границ которого описано
(далее - объект)

Раздел 1

Сведения об объекте		
№ п/п	Характеристики объекта	Описание характеристик
1	2	3
1	Местоположение объекта	Воронежская область, Павловский муниципальный район, Гаврильское сельское поселение, село Малая Казинка
2	Площадь объекта \pm величина погрешности определения площади ($P \pm \Delta P$)	-
3	Иные характеристики объекта	-

Раздел 2

Сведения о местоположении границ объекта					
1. Система координат: МСК - 36, зона 2					
2. Сведения о характерных точках границ объекта					
Обозначение характерных точек границ	Координаты, м		Метод определения координат характерной точки	Средняя квадратическая погрешность положения характерной точки (Mt), м	Описание обозначения точки на местности (при наличии)
	X	Y			
1	2	3	4	5	6
1	373016.59	2166189.81	Картометрический	1.00	-
2	372900.63	2166297.54	Картометрический	1.00	-
3	372881.85	2166275.47	Аналитический	0.50	-
4	372830.64	2166219.17	Аналитический	0.50	-
5	372805.22	2166190.60	Аналитический	0.50	-
6	372777.82	2166158.56	Аналитический	0.50	-
7	372745.13	2166114.99	Аналитический	0.50	-
8	372714.07	2166068.85	Аналитический	0.50	-
9	372688.67	2166031.28	Аналитический	0.10	-
10	372668.86	2166002.12	Аналитический	0.10	-
11	372648.48	2165972.11	Аналитический	0.10	-
12	372629.29	2165944.72	Аналитический	0.10	-
13	372610.09	2165917.33	Аналитический	0.10	-
14	372598.92	2165901.91	Аналитический	0.10	-
15	372586.29	2165886.07	Аналитический	0.10	-
16	372560.28	2165856.65	Аналитический	0.10	-
17	372498.00	2165789.71	Аналитический	0.10	-
18	372468.20	2165756.52	Аналитический	0.10	-
19	372438.41	2165723.32	Аналитический	0.10	-
20	372408.61	2165690.13	Аналитический	0.10	-
21	372378.82	2165656.94	Аналитический	0.10	-
22	372338.90	2165611.33	Аналитический	0.10	-
23	372298.99	2165565.73	Аналитический	0.10	-
24	372259.07	2165520.12	Аналитический	0.10	-
25	372219.15	2165474.52	Аналитический	0.10	-
26	372193.09	2165443.35	Аналитический	0.10	-
27	372133.75	2165371.95	Аналитический	0.10	-
28	372119.86	2165355.33	Аналитический	0.10	-
29	372095.77	2165333.44	Аналитический	0.10	-
30	372072.42	2165317.71	Аналитический	0.10	-
31	372070.80	2165316.85	Аналитический	0.10	-
32	372019.23	2165246.77	Картометрический	1.00	-
33	371928.66	2165124.67	Картометрический	5.00	-
34	371949.63	2165110.36	Картометрический	5.00	-

1	2	3	4	5	6
35	372056.67	2165037.31	Картометрический	1.00	-
36	372066.80	2165039.40	Картометрический	1.00	-
37	372079.14	2165044.54	Картометрический	1.00	-
38	372093.02	2165050.19	Картометрический	1.00	-
39	372102.78	2165057.39	Картометрический	1.00	-
40	372108.44	2165068.70	Картометрический	1.00	-
41	372115.12	2165078.46	Картометрический	1.00	-
42	372140.82	2165101.59	Картометрический	1.00	-
43	372158.81	2165108.79	Картометрический	1.00	-
44	372168.57	2165108.27	Картометрический	1.00	-
45	372176.28	2165117.01	Картометрический	1.00	-
46	372182.96	2165123.69	Картометрический	1.00	-
47	372185.53	2165132.95	Картометрический	1.00	-
48	372188.10	2165143.23	Картометрический	1.00	-
49	372189.65	2165152.99	Картометрический	1.00	-
50	372189.65	2165162.76	Картометрический	1.00	-
51	372192.22	2165173.55	Картометрический	1.00	-
52	372195.56	2165191.41	Картометрический	1.00	-
53	372199.15	2165196.55	Картометрический	1.00	-
54	372206.09	2165203.23	Картометрический	1.00	-
55	372212.26	2165204.52	Картометрический	1.00	-
56	372232.56	2165206.57	Картометрический	1.00	-
57	372251.58	2165209.14	Картометрический	1.00	-
58	372275.48	2165210.56	Картометрический	1.00	-
59	372289.36	2165212.10	Картометрический	1.00	-
60	372298.87	2165207.73	Картометрический	1.00	-
61	372311.20	2165202.85	Картометрический	1.00	-
62	372319.43	2165201.05	Картометрический	1.00	-
63	372327.65	2165201.05	Картометрический	1.00	-
64	372336.65	2165204.90	Картометрический	1.00	-
65	372346.93	2165212.61	Картометрический	1.00	-
66	372355.15	2165219.68	Картометрический	1.00	-
67	372360.03	2165225.34	Картометрический	1.00	-
68	372364.66	2165227.91	Картометрический	1.00	-
69	372369.54	2165228.16	Картометрический	1.00	-
70	372381.36	2165230.99	Картометрический	1.00	-
71	372392.41	2165235.36	Картометрический	1.00	-
72	372400.64	2165246.41	Картометрический	1.00	-
73	372410.40	2165259.52	Картометрический	1.00	-
74	372415.54	2165265.17	Картометрический	1.00	-
75	372418.63	2165274.42	Картометрический	1.00	-
76	372420.17	2165282.90	Картометрический	1.00	-
77	372422.48	2165289.58	Картометрический	1.00	-
78	372426.59	2165295.75	Картометрический	1.00	-
79	372434.30	2165298.19	Картометрический	1.00	-
80	372444.07	2165305.65	Картометрический	1.00	-
81	372448.18	2165306.16	Картометрический	1.00	-
82	372451.78	2165305.90	Картометрический	1.00	-

1	2	3	4	5	6
83	372454.61	2165305.65	Картометрический	1.00	-
84	372456.66	2165306.67	Картометрический	1.00	-
85	372459.23	2165309.50	Картометрический	1.00	-
86	372460.52	2165313.10	Картометрический	1.00	-
87	372461.29	2165317.72	Картометрический	1.00	-
88	372461.29	2165321.32	Картометрический	1.00	-
89	372460.26	2165325.69	Картометрический	1.00	-
90	372458.88	2165328.99	Картометрический	1.00	-
91	372457.95	2165333.92	Картометрический	1.00	-
92	372457.43	2165339.06	Картометрический	1.00	-
93	372457.18	2165345.74	Картометрический	1.00	-
94	372457.18	2165351.90	Картометрический	1.00	-
95	372458.72	2165365.78	Картометрический	1.00	-
96	372459.23	2165381.72	Картометрический	1.00	-
97	372459.49	2165395.34	Картометрический	1.00	-
98	372462.83	2165406.13	Картометрический	1.00	-
99	372469.00	2165418.98	Картометрический	1.00	-
100	372474.65	2165430.42	Картометрический	1.00	-
101	372479.53	2165440.70	Картометрический	1.00	-
102	372482.10	2165444.04	Картометрический	1.00	-
103	372484.67	2165446.61	Картометрический	1.00	-
104	372487.76	2165449.43	Картометрический	1.00	-
105	372490.33	2165451.23	Картометрический	1.00	-
106	372493.67	2165452.26	Картометрический	1.00	-
107	372498.04	2165453.03	Картометрический	1.00	-
108	372500.86	2165453.29	Картометрический	1.00	-
109	372503.69	2165452.26	Картометрический	1.00	-
110	372508.32	2165450.20	Картометрический	1.00	-
111	372515.26	2165444.29	Картометрический	1.00	-
112	372520.91	2165439.93	Картометрический	1.00	-
113	372523.99	2165436.07	Картометрический	1.00	-
114	372528.11	2165434.01	Картометрический	1.00	-
115	372532.48	2165433.50	Картометрический	1.00	-
116	372539.67	2165437.36	Картометрический	1.00	-
117	372548.15	2165442.50	Картометрический	1.00	-
118	372552.52	2165447.64	Картометрический	1.00	-
119	372557.40	2165456.63	Картометрический	1.00	-
120	372563.83	2165465.50	Картометрический	1.00	-
121	372569.48	2165470.12	Картометрический	1.00	-
122	372573.34	2165480.40	Картометрический	1.00	-
123	372580.53	2165492.74	Картометрический	1.00	-
124	372591.84	2165513.30	Картометрический	1.00	-
125	372598.78	2165531.80	Картометрический	1.00	-
126	372607.26	2165551.33	Картометрический	1.00	-
127	372614.97	2165567.27	Картометрический	1.00	-
128	372622.68	2165579.09	Картометрический	1.00	-
129	372626.02	2165584.23	Картометрический	1.00	-
130	372633.22	2165591.04	Картометрический	1.00	-

1	2	3	4	5	6
131	372645.55	2165598.23	Картометрический	1.00	-
132	372655.06	2165610.31	Картометрический	1.00	-
133	372664.57	2165621.36	Картометрический	1.00	-
134	372675.36	2165633.44	Картометрический	1.00	-
135	372682.05	2165638.84	Картометрический	1.00	-
136	372686.93	2165640.38	Картометрический	1.00	-
137	372696.69	2165650.92	Картометрический	1.00	-
138	372712.11	2165664.79	Картометрический	1.00	-
139	372719.05	2165671.99	Картометрический	1.00	-
140	372724.71	2165684.20	Картометрический	1.00	-
141	372730.10	2165691.65	Картометрический	1.00	-
142	372732.93	2165701.16	Картометрический	1.00	-
143	372733.70	2165710.93	Картометрический	1.00	-
144	372734.47	2165715.81	Картометрический	1.00	-
145	372734.47	2165720.18	Картометрический	1.00	-
146	372734.73	2165724.03	Картометрический	1.00	-
147	372735.24	2165730.20	Картометрический	1.00	-
148	372737.30	2165734.57	Картометрический	1.00	-
149	372740.38	2165737.14	Картометрический	1.00	-
150	372744.75	2165735.60	Картометрический	1.00	-
151	372753.23	2165734.57	Картометрический	1.00	-
152	372763.51	2165734.83	Картометрический	1.00	-
153	372776.11	2165734.57	Картометрический	1.00	-
154	372789.21	2165735.60	Картометрический	1.00	-
155	372800.78	2165735.21	Картометрический	1.00	-
156	372807.46	2165736.75	Картометрический	1.00	-
157	372812.08	2165741.38	Картометрический	1.00	-
158	372815.94	2165744.98	Картометрический	1.00	-
159	372820.05	2165745.49	Картометрический	1.00	-
160	372825.19	2165745.49	Картометрический	1.00	-
161	372832.13	2165745.49	Картометрический	1.00	-
162	372837.27	2165743.69	Картометрический	1.00	-
163	372841.12	2165741.89	Картометрический	1.00	-
164	372844.72	2165739.58	Картометрический	1.00	-
165	372850.12	2165737.52	Картометрический	1.00	-
166	372858.60	2165735.21	Картометрический	1.00	-
167	372865.03	2165734.18	Картометрический	1.00	-
168	372869.50	2165734.40	Картометрический	1.00	-
169	372837.11	2165759.34	Картометрический	1.00	-
170	372834.15	2165790.67	Картометрический	1.00	-
171	372905.71	2165879.76	Картометрический	1.00	-
172	372844.70	2165924.89	Картометрический	1.00	-
173	372806.55	2165953.11	Картометрический	1.00	-
174	372835.78	2165986.16	Картометрический	1.00	-
175	372852.89	2166005.48	Картометрический	1.00	-
1	373016.59	2166189.81	Картометрический	1.00	-
176	372671.88	2166041.51	Аналитический	0.10	-

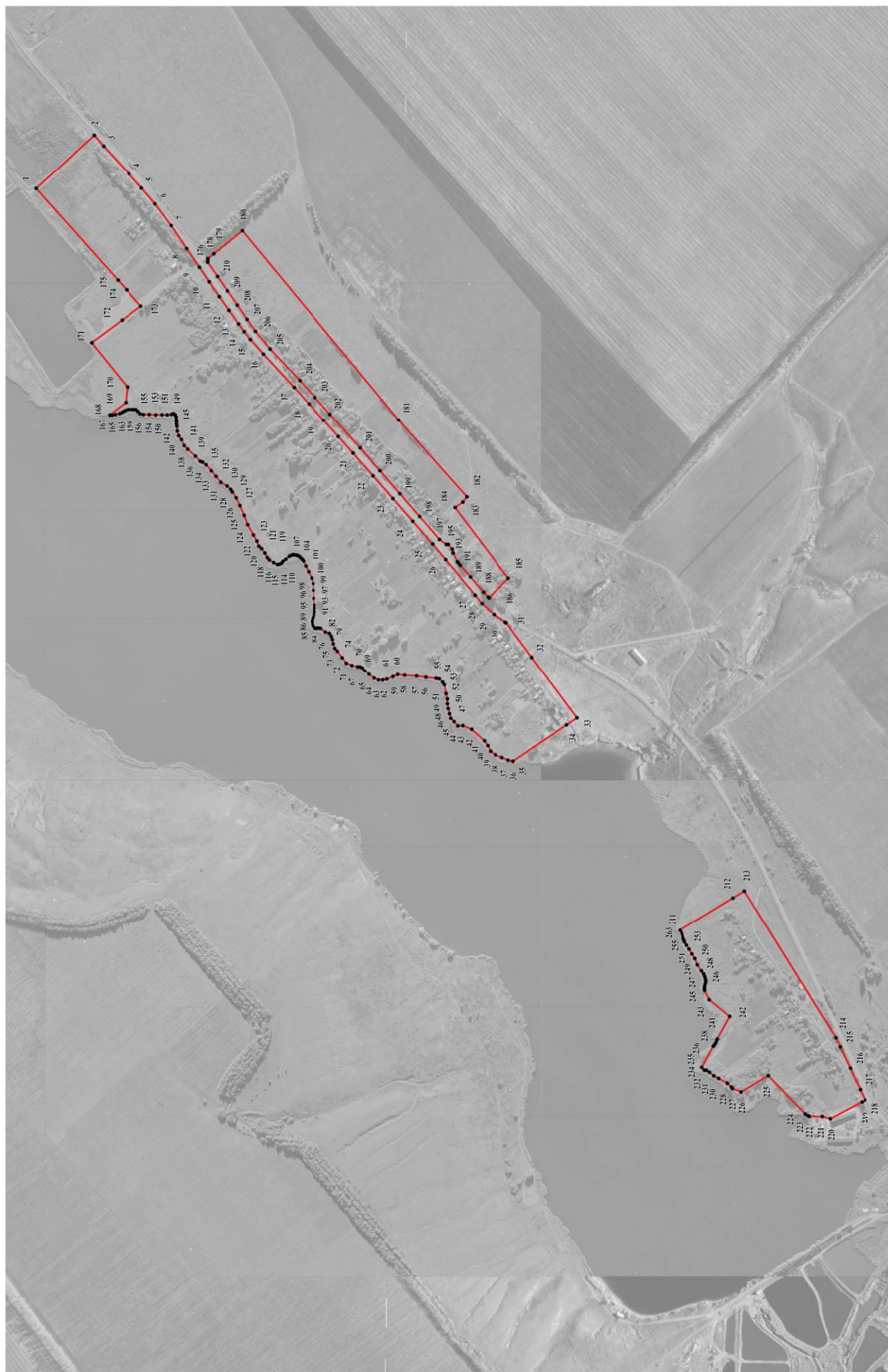
1	2	3	4	5	6
177	372671.73	2166045.72	Аналитический	0.10	-
178	372671.62	2166048.66	Аналитический	0.50	-
179	372659.60	2166058.53	Аналитический	0.50	-
180	372602.14	2166104.67	Картометрический	1.00	-
181	372287.53	2165723.97	Картометрический	1.00	-
182	372150.62	2165569.39	Картометрический	1.00	-
183	372158.83	2165558.62	Картометрический	1.00	-
184	372174.18	2165547.76	Картометрический	1.00	-
185	372066.69	2165405.89	Картометрический	1.00	-
186	372105.90	2165366.66	Аналитический	0.10	-
187	372107.66	2165368.15	Аналитический	0.10	-
188	372116.86	2165377.94	Аналитический	0.10	-
189	372143.21	2165408.54	Аналитический	0.10	-
190	372163.85	2165431.89	Аналитический	0.10	-
191	372168.03	2165437.04	Аналитический	0.10	-
192	372169.55	2165439.14	Аналитический	0.10	-
193	372177.99	2165456.77	Аналитический	0.10	-
194	372179.85	2165464.31	Аналитический	0.10	-
195	372187.97	2165473.68	Аналитический	0.10	-
196	372191.86	2165473.63	Аналитический	0.10	-
197	372205.62	2165483.68	Аналитический	0.10	-
198	372245.37	2165529.67	Аналитический	0.10	-
199	372285.13	2165575.67	Аналитический	0.10	-
200	372324.89	2165621.66	Аналитический	0.10	-
201	372364.64	2165667.65	Аналитический	0.10	-
202	372425.70	2165735.61	Аналитический	0.10	-
203	372456.23	2165769.58	Аналитический	0.10	-
204	372486.76	2165803.56	Аналитический	0.10	-
205	372546.72	2165867.00	Аналитический	0.10	-
206	372576.14	2165902.42	Аналитический	0.10	-
207	372592.89	2165926.39	Аналитический	0.10	-
208	372612.56	2165955.16	Аналитический	0.10	-
209	372632.23	2165983.92	Аналитический	0.10	-
210	372652.05	2166012.72	Аналитический	0.10	-
176	372671.88	2166041.51	Аналитический	0.10	-
211	371722.61	2164696.61	Картометрический	1.00	-
212	371615.35	2164762.14	Картометрический	1.00	-
213	371592.63	2164776.02	Картометрический	1.00	-
214	371409.08	2164481.22	Картометрический	1.00	-
215	371400.43	2164462.96	Аналитический	0.50	-
216	371380.15	2164420.14	Аналитический	0.50	-
217	371359.88	2164377.31	Аналитический	0.50	-
218	371349.82	2164355.93	Картометрический	1.00	-
219	371356.52	2164352.38	Картометрический	1.00	-
220	371420.25	2164318.98	Картометрический	1.00	-
221	371436.28	2164323.40	Картометрический	1.00	-
222	371462.72	2164323.72	Картометрический	1.00	-

1	2	3	4	5	6
223	371465.24	2164325.16	Картометрический	1.00	-
224	371470.35	2164328.37	Картометрический	1.00	-
225	371544.45	2164405.11	Картометрический	1.00	-
226	371598.96	2164372.65	Картометрический	1.00	-
227	371616.60	2164379.66	Картометрический	1.00	-
228	371618.49	2164382.50	Картометрический	1.00	-
229	371626.36	2164389.86	Картометрический	1.00	-
230	371643.78	2164399.73	Картометрический	1.00	-
231	371653.71	2164404.89	Картометрический	1.00	-
232	371662.23	2164411.98	Картометрический	1.00	-
233	371668.42	2164415.98	Картометрический	1.00	-
234	371672.51	2164416.30	Картометрический	1.00	-
235	371677.91	2164421.83	Картометрический	1.00	-
236	371654.57	2164464.24	Картометрический	1.00	-
237	371654.23	2164464.55	Картометрический	1.00	-
238	371652.42	2164466.61	Картометрический	1.00	-
239	371649.67	2164470.84	Картометрический	1.00	-
240	371647.39	2164476.55	Картометрический	1.00	-
241	371646.72	2164478.51	Картометрический	1.00	-
242	371621.77	2164523.86	Картометрический	1.00	-
243	371662.82	2164557.28	Картометрический	1.00	-
244	371671.91	2164576.02	Картометрический	1.00	-
245	371672.42	2164579.88	Картометрический	1.00	-
246	371671.90	2164584.39	Картометрический	1.00	-
247	371670.48	2164589.81	Картометрический	1.00	-
248	371669.71	2164594.20	Картометрический	1.00	-
249	371670.35	2164598.20	Картометрический	1.00	-
250	371671.64	2164603.49	Картометрический	1.00	-
251	371674.10	2164609.03	Картометрический	1.00	-
252	371678.48	2164615.10	Картометрический	1.00	-
253	371686.48	2164627.22	Картометрический	1.00	-
254	371691.64	2164639.93	Картометрический	1.00	-
255	371697.57	2164648.96	Картометрический	1.00	-
256	371703.25	2164658.76	Картометрический	1.00	-
257	371708.54	2164666.76	Картометрический	1.00	-
258	371712.54	2164673.47	Картометрический	1.00	-
259	371714.73	2164678.50	Картометрический	1.00	-
260	371716.80	2164683.66	Картометрический	1.00	-
261	371717.96	2164688.18	Картометрический	1.00	-
262	371719.25	2164692.43	Картометрический	1.00	-
263	371720.67	2164694.89	Картометрический	1.00	-
211	371722.61	2164696.61	Картометрический	1.00	-

3. Сведения о характерных точках части (частей) границы объекта					
Обозначение характерных точек части границы	Координаты, м		Метод определения координат характерной точки	Средняя квадратическая погрешность положения характерной точки (Mt), м	Описание обозначения точки на местности (при наличии)
	X	Y			
1	2	3	4	5	6
Часть №					
-	-	-	-	-	-

Раздел 4

План границ объекта



Используемые условные знаки и обозначения:

- границы территориальной зоны
- характерная точка границ территориальной зоны

Руководитель БУВО «Нормативно-проектный центр»
 Подпись: *Ю.В. Шалагина* Дата « 12 » ноября 2021 г.
 Место для отбора печати (при наличии) линия, составившего описание местоположения границ объекта



Масштаб 1:5000

ОПИСАНИЕ МЕСТОПОЛОЖЕНИЯ ГРАНИЦ

Зона улиц, дорог, инженерной и транспортной инфраструктуры
села Малая Казинка - ИТ1/3

(наименование объекта, местоположение границ которого описано
(далее - объект)

Раздел 1

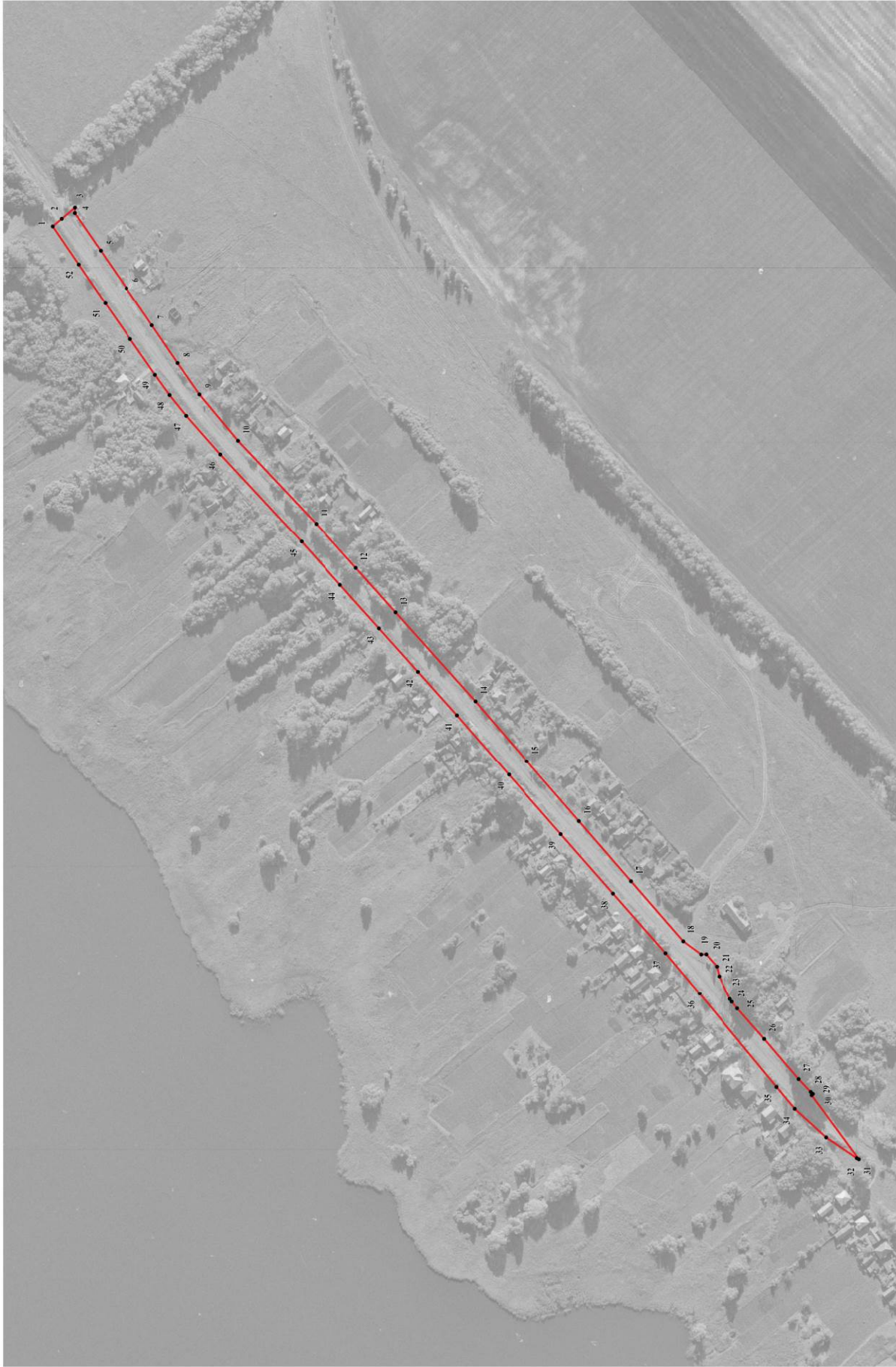
Сведения об объекте		
№ п/п	Характеристики объекта	Описание характеристик
1	2	3
1	Местоположение объекта	Воронежская область, Павловский муниципальный район, Гаврильское сельское поселение, село Малая Казинка
2	Площадь объекта \pm величина погрешности определения площади ($P \pm \Delta P$)	-
3	Иные характеристики объекта	-

Раздел 2

Сведения о местоположении границ объекта					
1. Система координат: МСК - 36, зона 2					
2. Сведения о характерных точках границ объекта					
Обозначение характерных точек границ	Координаты, м		Метод определения координат характерной точки	Средняя квадратическая погрешность положения характерной точки (Mt), м	Описание обозначения точки на местности (при наличии)
	X	Y			
1	2	3	4	5	6
1	372688.67	2166031.28	Аналитический	0.10	-
2	372681.85	2166037.14	Аналитический	0.10	-
3	372671.73	2166045.72	Аналитический	0.10	-
4	372671.88	2166041.51	Аналитический	0.10	-
5	372652.05	2166012.72	Аналитический	0.10	-
6	372632.23	2165983.92	Аналитический	0.10	-
7	372612.56	2165955.16	Аналитический	0.10	-
8	372592.89	2165926.39	Аналитический	0.10	-
9	372576.14	2165902.42	Аналитический	0.10	-
10	372546.72	2165867.00	Аналитический	0.10	-
11	372486.76	2165803.56	Аналитический	0.10	-
12	372456.23	2165769.58	Аналитический	0.10	-
13	372425.70	2165735.61	Аналитический	0.10	-
14	372364.64	2165667.65	Аналитический	0.10	-
15	372324.89	2165621.66	Аналитический	0.10	-
16	372285.13	2165575.67	Аналитический	0.10	-
17	372245.37	2165529.67	Аналитический	0.10	-
18	372205.62	2165483.68	Аналитический	0.10	-
19	372191.86	2165473.63	Аналитический	0.10	-
20	372187.97	2165473.68	Аналитический	0.10	-
21	372179.85	2165464.31	Аналитический	0.10	-
22	372177.99	2165456.77	Аналитический	0.10	-
23	372169.55	2165439.14	Аналитический	0.10	-
24	372168.03	2165437.04	Аналитический	0.10	-
25	372163.85	2165431.89	Аналитический	0.10	-
26	372143.21	2165408.54	Аналитический	0.10	-
27	372116.86	2165377.94	Аналитический	0.10	-
28	372107.66	2165368.15	Аналитический	0.10	-
29	372105.90	2165366.66	Аналитический	0.10	-
30	372106.91	2165365.66	Аналитический	0.10	-
31	372070.80	2165316.85	Аналитический	0.10	-
32	372072.42	2165317.71	Аналитический	0.10	-
33	372095.77	2165333.44	Аналитический	0.10	-
34	372119.86	2165355.33	Аналитический	0.10	-

1	2	3	4	5	6
35	372133.75	2165371.95	Аналитический	0.10	-
36	372193.09	2165443.35	Аналитический	0.10	-
37	372219.15	2165474.52	Аналитический	0.10	-
38	372259.07	2165520.12	Аналитический	0.10	-
39	372298.99	2165565.73	Аналитический	0.10	-
40	372338.90	2165611.33	Аналитический	0.10	-
41	372378.82	2165656.94	Аналитический	0.10	-
42	372408.61	2165690.13	Аналитический	0.10	-
43	372438.41	2165723.32	Аналитический	0.10	-
44	372468.20	2165756.52	Аналитический	0.10	-
45	372498.00	2165789.71	Аналитический	0.10	-
46	372560.28	2165856.65	Аналитический	0.10	-
47	372586.29	2165886.07	Аналитический	0.10	-
48	372598.92	2165901.91	Аналитический	0.10	-
49	372610.09	2165917.33	Аналитический	0.10	-
50	372629.29	2165944.72	Аналитический	0.10	-
51	372648.48	2165972.11	Аналитический	0.10	-
52	372668.86	2166002.12	Аналитический	0.10	-
1	372688.67	2166031.28	Аналитический	0.10	-
3. Сведения о характерных точках части (частей) границы объекта					
Обозначение характерных точек части границы	Координаты, м		Метод определения координат характерной точки	Средняя квадратическая погрешность положения характерной точки (Mt), м	Описание обозначения точки на местности (при наличии)
	X	Y			
1	2	3	4	5	6
Часть №					
-	-	-	-	-	-

Раздел 4
План границ объекта



- Используемые условные знаки и обозначения:
- границы территориальной зоны
 - характеристика точки границ территориальной зоны

Руководитель БУВО «Нормативно-проектный центр»
Подпись: *Ю. В. Шлыгина* Дата « 12 » ноября 2021 г.
Место для отгнуса (подпись (при наличии)) лица, составившего описание местоположения границ объекта

Масштаб 1:2000

Приложение № 4
к правилам землепользования и застройки
Гаврильского сельского поселения
Павловского муниципального района
Воронежской области

СВЕДЕНИЯ О ГРАНИЦАХ ТЕРРИТОРИАЛЬНЫХ ЗОН,
СОДЕРЖАЩИЕ ГРАФИЧЕСКОЕ ОПИСАНИЕ МЕСТОПОЛОЖЕНИЯ
ГРАНИЦ ТЕРРИТОРИАЛЬНЫХ ЗОН, ПЕРЕЧЕНЬ КООРДИНАТ
ХАРАКТЕРНЫХ ТОЧЕК ГРАНИЦ ТЕРРИТОРИАЛЬНЫХ ЗОН
СЕЛА ЦАРЁВКА

ОПИСАНИЕ МЕСТОПОЛОЖЕНИЯ ГРАНИЦ

Зона застройки индивидуальными жилыми домами села Царёвка - Ж1/4

(наименование объекта, местоположение границ которого описано
(далее - объект)

Раздел 1

Сведения об объекте		
№ п/п	Характеристики объекта	Описание характеристик
1	2	3
1	Местоположение объекта	Воронежская область, Павловский муниципальный район, Гаврильское сельское поселение, село Царёвка
2	Площадь объекта \pm величина погрешности определения площади ($P \pm \Delta P$)	-
3	Иные характеристики объекта	-

Раздел 2

Сведения о местоположении границ объекта					
1. Система координат: МСК - 36, зона 2					
2. Сведения о характерных точках границ объекта					
Обозначение характерных точек границ	Координаты, м		Метод определения координат характерной точки	Средняя квадратическая погрешность положения характерной точки (Mt), м	Описание обозначения точки на местности (при наличии)
	X	Y			
1	2	3	4	5	6
1	374815.00	2167617.74	Картометрический	1.00	-
2	374753.34	2167795.85	Картометрический	1.00	-
3	374675.06	2167764.32	Картометрический	1.00	-
4	374595.63	2167711.22	Картометрический	1.00	-
5	374536.79	2167601.46	Картометрический	1.00	-
6	374499.51	2167605.22	Картометрический	1.00	-
7	374453.40	2167510.52	Картометрический	1.00	-
8	374404.53	2167432.74	Картометрический	1.00	-
9	374498.17	2167329.65	Картометрический	1.00	-
10	374550.35	2167288.77	Картометрический	1.00	-
11	374634.62	2167377.18	Картометрический	1.00	-
12	374781.68	2167578.31	Картометрический	1.00	-
1	374815.00	2167617.74	Картометрический	1.00	-
13	374534.10	2168235.63	Картометрический	1.00	-
14	374352.08	2168399.91	Аналитический	0.50	-
15	374344.20	2168392.38	Аналитический	0.50	-
16	374338.00	2168397.99	Аналитический	0.50	-
17	374335.19	2168398.71	Аналитический	0.50	-
18	374332.03	2168396.74	Аналитический	0.50	-
19	374298.72	2168362.10	Аналитический	0.50	-
20	374265.41	2168327.45	Аналитический	0.50	-
21	374244.20	2168304.83	Аналитический	0.50	-
22	374219.17	2168278.94	Аналитический	0.50	-
23	374194.13	2168253.06	Аналитический	0.50	-
24	374169.10	2168227.18	Аналитический	0.50	-
25	374144.07	2168201.29	Аналитический	0.50	-
26	374119.03	2168175.41	Аналитический	0.50	-
27	374094.00	2168149.53	Аналитический	0.50	-
28	374068.97	2168123.64	Аналитический	0.50	-
29	374043.93	2168097.76	Аналитический	0.50	-
30	374040.64	2168092.99	Аналитический	0.50	-
31	374035.07	2168087.56	Аналитический	0.50	-
32	374028.52	2168082.83	Аналитический	0.50	-

1	2	3	4	5	6
33	374005.07	2168059.43	Аналитический	0.50	-
34	373981.63	2168036.03	Аналитический	0.50	-
35	373958.19	2168012.64	Аналитический	0.50	-
36	373887.87	2167942.44	Аналитический	0.50	-
37	373864.43	2167919.05	Аналитический	0.50	-
38	373840.99	2167895.65	Аналитический	0.50	-
39	373810.74	2167864.57	Аналитический	0.50	-
40	373773.77	2167823.24	Аналитический	0.50	-
41	373736.80	2167781.92	Аналитический	0.50	-
42	373699.82	2167740.59	Аналитический	0.50	-
43	373662.85	2167699.27	Аналитический	0.50	-
44	373653.53	2167690.90	Аналитический	0.50	-
45	373651.86	2167686.19	Аналитический	0.50	-
46	373652.45	2167682.25	Аналитический	0.50	-
47	373655.64	2167677.76	Аналитический	0.10	-
48	373678.14	2167650.66	Аналитический	0.10	-
49	373703.35	2167620.32	Аналитический	0.10	-
50	373728.55	2167589.97	Аналитический	0.10	-
51	373743.86	2167572.15	Аналитический	0.10	-
52	373994.71	2167822.60	Картометрический	1.00	-
53	374070.94	2167879.53	Картометрический	1.00	-
54	374138.35	2167901.59	Картометрический	1.00	-
55	374229.57	2167851.88	Картометрический	1.00	-
56	374213.14	2167816.06	Картометрический	1.00	-
57	374224.56	2167784.83	Картометрический	1.00	-
58	374156.08	2167655.08	Картометрический	1.00	-
59	374229.72	2167654.33	Картометрический	1.00	-
60	374328.20	2167818.39	Картометрический	1.00	-
61	374368.46	2167845.18	Картометрический	1.00	-
62	374420.66	2167927.24	Картометрический	1.00	-
63	374352.42	2167966.21	Картометрический	1.00	-
64	374402.35	2168028.76	Картометрический	1.00	-
65	374405.48	2168047.45	Картометрический	1.00	-
66	374385.76	2168066.70	Картометрический	1.00	-
13	374534.10	2168235.63	Картометрический	1.00	-
67	374246.72	2167141.48	Картометрический	1.00	-
68	374252.08	2167198.15	Картометрический	1.00	-
69	374222.98	2167240.27	Картометрический	1.00	-
70	374137.42	2167285.18	Картометрический	1.00	-
71	374093.46	2167281.22	Картометрический	1.00	-
72	374027.45	2167239.92	Аналитический	0.10	-
73	374055.48	2167205.22	Аналитический	0.10	-
74	374089.32	2167164.10	Аналитический	0.10	-
75	374109.54	2167142.45	Аналитический	0.10	-
76	374115.28	2167132.82	Аналитический	0.10	-
77	374127.73	2167106.42	Аналитический	0.10	-
78	374135.39	2167123.21	Картометрический	1.00	-

1	2	3	4	5	6
79	374174.32	2167122.86	Картометрический	1.00	-
67	374246.72	2167141.48	Картометрический	1.00	-
80	374228.70	2166857.74	Картометрический	1.00	-
81	374172.93	2166882.48	Картометрический	1.00	-
82	374149.47	2166892.88	Картометрический	1.00	-
83	374143.80	2166881.44	Картометрический	1.00	-
84	374064.57	2166923.01	Картометрический	1.00	-
85	374060.14	2166912.75	Аналитический	0.10	-
86	374050.66	2166909.69	Аналитический	0.10	-
87	374042.36	2166905.41	Аналитический	0.10	-
88	374014.36	2166849.28	Аналитический	0.10	-
89	374012.68	2166842.64	Аналитический	0.10	-
90	374015.61	2166834.70	Аналитический	0.10	-
91	374021.47	2166826.71	Аналитический	0.10	-
92	374039.31	2166816.15	Аналитический	0.10	-
93	374073.61	2166798.36	Аналитический	0.10	-
94	374083.27	2166792.94	Аналитический	0.10	-
95	374078.46	2166779.17	Аналитический	0.10	-
96	374072.81	2166780.62	Аналитический	0.10	-
97	374069.29	2166778.38	Аналитический	0.10	-
98	374064.82	2166769.80	Аналитический	0.10	-
99	374056.73	2166750.89	Аналитический	0.10	-
100	374035.81	2166708.02	Аналитический	0.10	-
101	374033.20	2166699.41	Аналитический	0.10	-
102	374029.47	2166691.11	Аналитический	0.10	-
103	374011.91	2166653.94	Аналитический	0.10	-
104	373993.68	2166611.44	Картометрический	1.00	-
105	374011.62	2166578.15	Картометрический	1.00	-
106	374061.98	2166534.23	Аналитический	0.10	-
107	374076.07	2166552.12	Аналитический	0.10	-
108	374093.20	2166584.33	Аналитический	0.10	-
109	374102.23	2166574.21	Аналитический	0.10	-
110	374149.40	2166652.83	Картометрический	1.00	-
111	374115.69	2166704.11	Картометрический	1.00	-
112	374081.70	2166714.70	Картометрический	1.00	-
113	374179.31	2166755.80	Картометрический	1.00	-
80	374228.70	2166857.74	Картометрический	1.00	-
114	373929.61	2166448.21	Картометрический	1.00	-
115	373948.84	2166527.32	Картометрический	1.00	-
116	373963.60	2166557.61	Картометрический	1.00	-
117	373951.12	2166563.07	Аналитический	0.10	-
118	373977.33	2166613.65	Аналитический	0.10	-
119	374001.53	2166661.85	Аналитический	0.10	-
120	374012.18	2166688.56	Аналитический	0.10	-
121	374011.11	2166690.72	Аналитический	0.10	-
122	374011.99	2166697.32	Аналитический	0.10	-

1	2	3	4	5	6
123	374017.37	2166701.73	Аналитический	0.10	-
124	374041.86	2166757.02	Аналитический	0.10	-
125	374045.50	2166781.02	Аналитический	0.10	-
126	374039.38	2166793.19	Аналитический	0.10	-
127	374026.36	2166804.66	Аналитический	0.10	-
128	374010.65	2166812.11	Аналитический	0.10	-
129	373996.12	2166817.86	Аналитический	0.10	-
130	373975.74	2166827.74	Аналитический	0.10	-
131	373981.54	2166842.41	Аналитический	0.10	-
132	373984.45	2166841.46	Аналитический	0.10	-
133	373989.23	2166842.54	Аналитический	0.10	-
134	373992.01	2166844.17	Аналитический	0.10	-
135	373993.40	2166849.11	Аналитический	0.10	-
136	373994.80	2166857.19	Аналитический	0.10	-
137	373999.39	2166862.59	Аналитический	0.10	-
138	374027.76	2166912.35	Аналитический	0.10	-
139	374046.07	2166946.17	Аналитический	0.10	-
140	374063.14	2166982.76	Аналитический	0.10	-
141	374091.69	2167036.58	Аналитический	0.10	-
142	374103.77	2167061.07	Аналитический	0.10	-
143	374108.66	2167075.28	Аналитический	0.10	-
144	374109.58	2167090.31	Аналитический	0.10	-
145	374109.95	2167104.33	Аналитический	0.10	-
146	374105.30	2167120.56	Аналитический	0.10	-
147	374095.51	2167132.97	Аналитический	0.10	-
148	374079.23	2167151.92	Аналитический	0.10	-
149	374043.11	2167193.57	Аналитический	0.10	-
150	374013.81	2167226.58	Аналитический	0.10	-
151	373984.51	2167259.59	Аналитический	0.10	-
152	373955.47	2167294.80	Аналитический	0.10	-
153	373942.69	2167310.30	Аналитический	0.10	-
154	373829.13	2167115.90	Картометрический	1.00	-
155	373710.35	2166888.85	Картометрический	1.00	-
156	373642.59	2166831.17	Картометрический	1.00	-
157	373628.22	2166767.40	Картометрический	1.00	-
158	373791.24	2166727.93	Картометрический	1.00	-
159	373723.33	2166681.28	Картометрический	1.00	-
160	373690.29	2166621.51	Картометрический	1.00	-
161	373681.44	2166587.49	Картометрический	1.00	-
162	373851.40	2166536.25	Картометрический	1.00	-
163	373844.12	2166511.57	Картометрический	1.00	-
164	373885.75	2166499.38	Картометрический	1.00	-
165	373885.00	2166492.58	Картометрический	1.00	-
166	373921.55	2166480.34	Картометрический	1.00	-
167	373912.66	2166449.70	Картометрический	1.00	-
114	373929.61	2166448.21	Картометрический	1.00	-

3. Сведения о характерных точках части (частей) границы объекта					
Обозначение характерных точек части границы	Координаты, м		Метод определения координат характерной точки	Средняя квадратическая погрешность положения характерной точки (Mt), м	Описание обозначения точки на местности (при наличии)
	X	Y			
1	2	3	4	5	6
Часть №					
-	-	-	-	-	-

План границ объекта



Используемые условные знаки и обозначения:

- границы территориальной зоны
- 1
характерная точка границ территориальной зоны

Руководитель БУВО «Нормативно-проектный центр»
 Подпись: *Ю.В. Шалыгина* Дата « 12 » ноября 2021 г.
 Место для отбора печати (при наличии) лица, составившего описание местоположения границ объекта

Масштаб 1:5000

ОПИСАНИЕ МЕСТОПОЛОЖЕНИЯ ГРАНИЦ

Зона улиц, дорог, инженерной и транспортной инфраструктуры села Царёвка - ИТ1/4

 (наименование объекта, местоположение границ которого описано
 (далее - объект))

Раздел 1

Сведения об объекте		
№ п/п	Характеристики объекта	Описание характеристик
1	2	3
1	Местоположение объекта	Воронежская область, Павловский муниципальный район, Гаврильское сельское поселение, село Царёвка
2	Площадь объекта \pm величина погрешности определения площади ($P \pm \Delta P$)	-
3	Иные характеристики объекта	-

Раздел 2

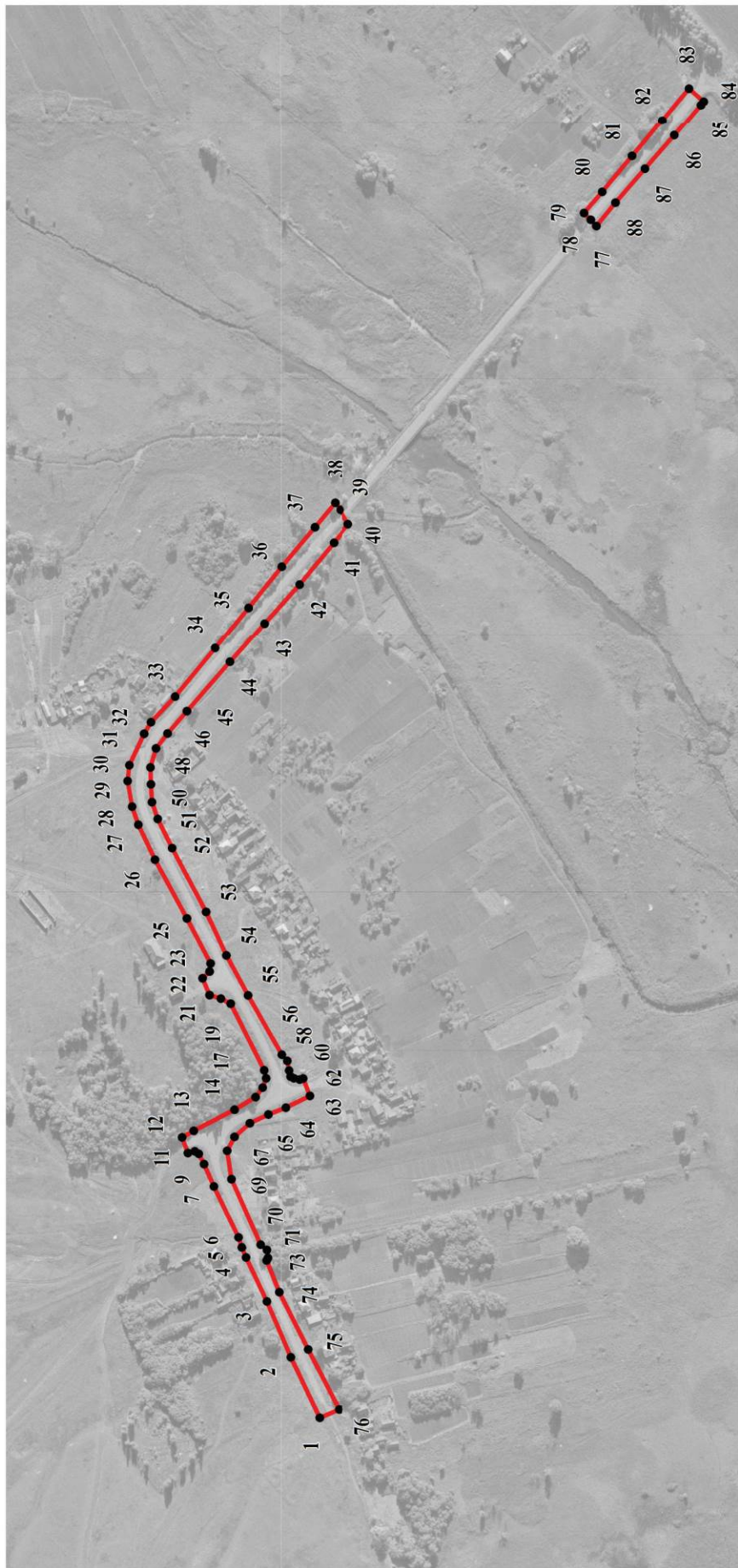
Сведения о местоположении границ объекта					
1. Система координат: МСК - 36, зона 2					
2. Сведения о характерных точках границ объекта					
Обозначение характерных точек границ	Координаты, м		Метод определения координат характерной точки	Средняя квадратическая погрешность положения характерной точки (Mt), м	Описание обозначения точки на местности (при наличии)
	X	Y			
1	2	3	4	5	6
1	373967.53	2166555.90	Аналитический	0.10	-
2	373991.79	2166607.06	Аналитический	0.10	-
3	374011.91	2166653.94	Аналитический	0.10	-
4	374029.47	2166691.11	Аналитический	0.10	-
5	374033.20	2166699.41	Аналитический	0.10	-
6	374035.81	2166708.02	Аналитический	0.10	-
7	374056.73	2166750.89	Аналитический	0.10	-
8	374064.82	2166769.80	Аналитический	0.10	-
9	374069.29	2166778.38	Аналитический	0.10	-
10	374072.81	2166780.62	Аналитический	0.10	-
11	374078.46	2166779.17	Аналитический	0.10	-
12	374083.27	2166792.94	Аналитический	0.10	-
13	374073.61	2166798.36	Аналитический	0.10	-
14	374039.31	2166816.15	Аналитический	0.10	-
15	374021.47	2166826.71	Аналитический	0.10	-
16	374015.61	2166834.70	Аналитический	0.10	-
17	374012.68	2166842.64	Аналитический	0.10	-
18	374014.36	2166849.28	Аналитический	0.10	-
19	374042.36	2166905.41	Аналитический	0.10	-
20	374050.66	2166909.69	Аналитический	0.10	-
21	374060.14	2166912.75	Аналитический	0.10	-
22	374066.25	2166926.91	Аналитический	0.10	-
23	374060.32	2166932.63	Аналитический	0.10	-
24	374059.31	2166939.38	Аналитический	0.10	-
25	374079.30	2166977.27	Аналитический	0.10	-
26	374106.24	2167026.69	Аналитический	0.10	-
27	374120.18	2167056.24	Аналитический	0.10	-
28	374125.40	2167071.30	Аналитический	0.10	-
29	374129.17	2167092.98	Аналитический	0.10	-
30	374127.73	2167106.42	Аналитический	0.10	-
31	374115.28	2167132.82	Аналитический	0.10	-
32	374109.54	2167142.45	Аналитический	0.10	-
33	374089.32	2167164.10	Аналитический	0.10	-
34	374055.48	2167205.22	Аналитический	0.10	-

1	2	3	4	5	6
35	374027.45	2167239.92	Аналитический	0.10	-
36	373999.42	2167274.61	Аналитический	0.10	-
37	373971.63	2167307.83	Аналитический	0.10	-
38	373954.44	2167328.39	Аналитический	0.10	-
39	373949.76	2167322.39	Аналитический	0.10	-
40	373942.69	2167310.30	Аналитический	0.10	-
41	373955.47	2167294.80	Аналитический	0.10	-
42	373984.51	2167259.59	Аналитический	0.10	-
43	374013.81	2167226.58	Аналитический	0.10	-
44	374043.11	2167193.57	Аналитический	0.10	-
45	374079.23	2167151.92	Аналитический	0.10	-
46	374095.51	2167132.97	Аналитический	0.10	-
47	374105.30	2167120.56	Аналитический	0.10	-
48	374109.95	2167104.33	Аналитический	0.10	-
49	374109.58	2167090.31	Аналитический	0.10	-
50	374108.66	2167075.28	Аналитический	0.10	-
51	374103.77	2167061.07	Аналитический	0.10	-
52	374091.69	2167036.58	Аналитический	0.10	-
53	374063.14	2166982.76	Аналитический	0.10	-
54	374046.07	2166946.17	Аналитический	0.10	-
55	374027.76	2166912.35	Аналитический	0.10	-
56	373999.39	2166862.59	Аналитический	0.10	-
57	373994.80	2166857.19	Аналитический	0.10	-
58	373993.40	2166849.11	Аналитический	0.10	-
59	373992.01	2166844.17	Аналитический	0.10	-
60	373989.23	2166842.54	Аналитический	0.10	-
61	373984.45	2166841.46	Аналитический	0.10	-
62	373981.54	2166842.41	Аналитический	0.10	-
63	373975.74	2166827.74	Аналитический	0.10	-
64	373996.12	2166817.86	Аналитический	0.10	-
65	374010.65	2166812.11	Аналитический	0.10	-
66	374026.36	2166804.66	Аналитический	0.10	-
67	374039.38	2166793.19	Аналитический	0.10	-
68	374045.50	2166781.02	Аналитический	0.10	-
69	374041.86	2166757.02	Аналитический	0.10	-
70	374017.37	2166701.73	Аналитический	0.10	-
71	374011.99	2166697.32	Аналитический	0.10	-
72	374011.11	2166690.72	Аналитический	0.10	-
73	374012.18	2166688.56	Аналитический	0.10	-
74	374001.53	2166661.85	Аналитический	0.10	-
75	373977.33	2166613.65	Аналитический	0.10	-
76	373951.12	2166563.07	Аналитический	0.10	-
1	373967.53	2166555.90	Аналитический	0.10	-
77	373733.42	2167561.15	Аналитический	0.10	-
78	373738.14	2167566.44	Аналитический	0.10	-
79	373743.86	2167572.15	Аналитический	0.10	-
80	373728.55	2167589.97	Аналитический	0.10	-

1	2	3	4	5	6
81	373703.35	2167620.32	Аналитический	0.10	-
82	373678.14	2167650.66	Аналитический	0.10	-
83	373655.64	2167677.76	Аналитический	0.10	-
84	373643.16	2167666.83	Аналитический	0.10	-
85	373645.55	2167663.93	Аналитический	0.10	-
86	373667.71	2167637.89	Аналитический	0.10	-
87	373692.55	2167609.43	Аналитический	0.10	-
88	373717.39	2167580.97	Аналитический	0.10	-
77	373733.42	2167561.15	Аналитический	0.10	-
3. Сведения о характерных точках части (частей) границы объекта					
Обозначение характерных точек части границы	Координаты, м		Метод определения координат характерной точки	Средняя квадратическая погрешность положения характерной точки (Mt), м	Описание обозначения точки на местности (при наличии)
	X	Y			
1	2	3	4	5	6
Часть №					
-	-	-	-	-	-

Раздел 4

План границ объекта



Масштаб 1:5000

Используемые условные знаки и обозначения:

- границы территориальной зоны
- 1 характерная точка границ территориальной зоны

Руководитель БУВО «Нормативно-проектный центр»

Подпись *Ю.В. Шальгина* Ю.В. Шальгина Дата « 12 » ноября 2021 г.



Место для оттиска печати (при наличии) лица, составившего описание местоположения границ объекта

ОПИСАНИЕ МЕСТОПОЛОЖЕНИЯ ГРАНИЦ

Зона сельскохозяйственного использования в границах населенного пункта
села Царёвка - СХ1/4

(наименование объекта, местоположение границ которого описано
(далее - объект)

Раздел 1

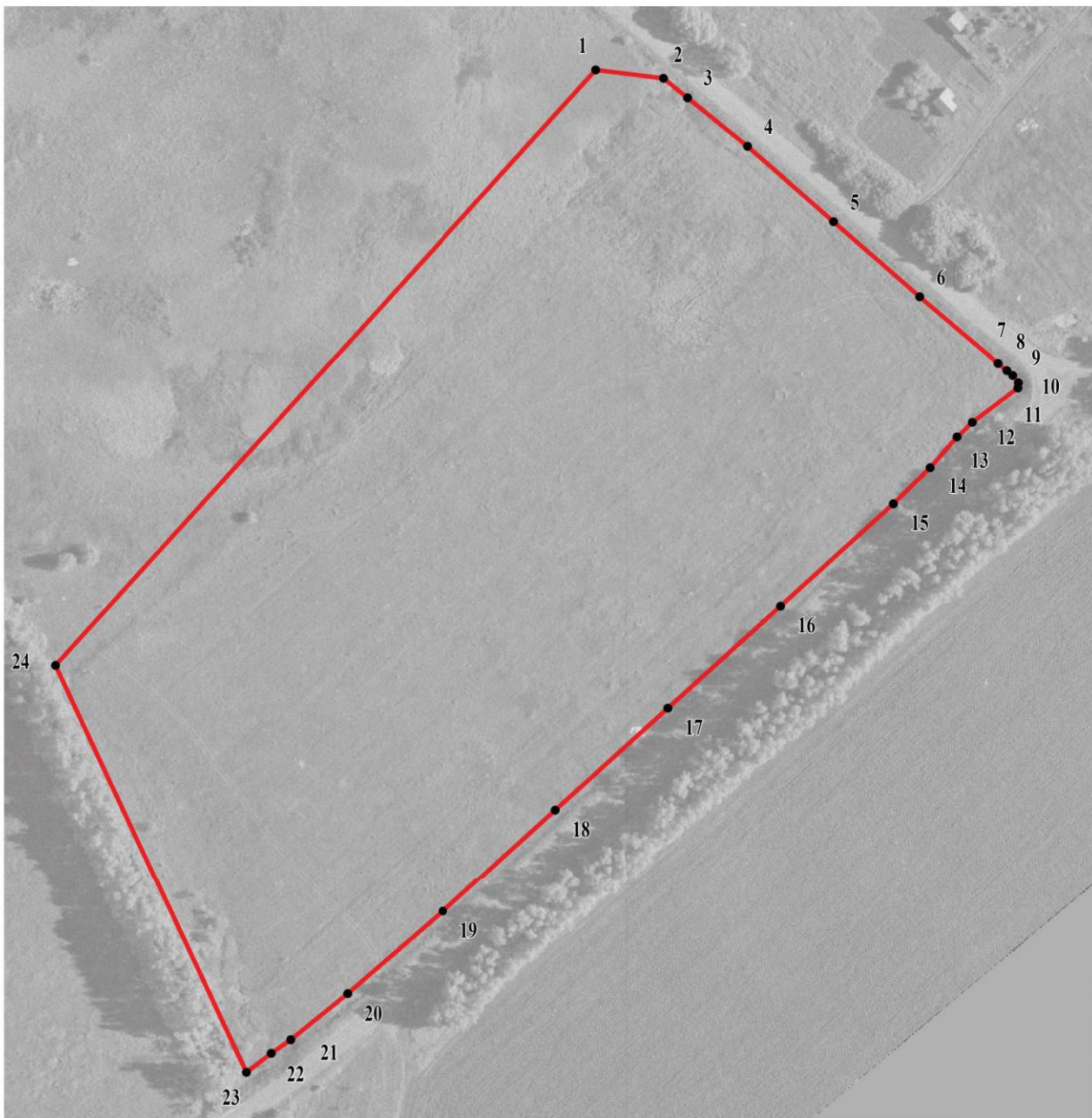
Сведения об объекте		
№ п/п	Характеристики объекта	Описание характеристик
1	2	3
1	Местоположение объекта	Воронежская область, Павловский муниципальный район, Гаврильское сельское поселение, село Царёвка
2	Площадь объекта \pm величина погрешности определения площади ($P \pm \text{Дельта } P$)	-
3	Иные характеристики объекта	-

Раздел 2

Сведения о местоположении границ объекта					
1. Система координат: МСК - 36, зона 2					
2. Сведения о характерных точках границ объекта					
Обозначение характерных точек границ	Координаты, м		Метод определения координат характерной точки	Средняя квадратическая погрешность положения характерной точки (Mt), м	Описание обозначения точки на местности (при наличии)
	X	Y			
1	2	3	4	5	6
1	373742.67	2167530.81	Картометрический	1.00	-
2	373739.82	2167553.23	Картометрический	1.00	-
3	373733.42	2167561.15	Аналитический	1.00	-
4	373717.39	2167580.97	Аналитический	0.10	-
5	373692.55	2167609.43	Аналитический	0.10	-
6	373667.71	2167637.89	Аналитический	0.10	-
7	373645.55	2167663.93	Аналитический	0.10	-
8	373643.16	2167666.83	Аналитический	0.10	-
9	373641.54	2167668.80	Аналитический	0.50	-
10	373639.07	2167670.61	Аналитический	0.50	-
11	373637.37	2167670.47	Аналитический	0.50	-
12	373626.07	2167655.44	Аналитический	0.50	-
13	373621.21	2167650.23	Аналитический	0.50	-
14	373611.06	2167641.31	Аналитический	0.50	-
15	373599.11	2167629.14	Аналитический	0.50	-
16	373565.39	2167591.88	Аналитический	0.50	-
17	373531.66	2167554.62	Аналитический	0.50	-
18	373497.94	2167517.36	Аналитический	0.50	-
19	373464.21	2167480.10	Аналитический	0.50	-
20	373436.89	2167448.63	Аналитический	0.50	-
21	373421.67	2167429.81	Аналитический	0.50	-
22	373417.20	2167423.43	Аналитический	0.50	-
23	373410.95	2167415.24	Картометрический	1.00	-
24	373545.80	2167352.22	Картометрический	1.00	-
1	373742.67	2167530.81	Картометрический	1.00	-



3. Сведения о характерных точках части (частей) границы объекта					
Обозначение характерных точек части границы	Координаты, м		Метод определения координат характерной точки	Средняя квадратическая погрешность положения характерной точки (Mt), м	Описание обозначения точки на местности (при наличии)
	X	Y			
1	2	3	4	5	6
Часть №					
-	-	-	-	-	-

План границ объекта




Масштаб 1:2000

Используемые условные знаки и обозначения:

	границы территориальной зоны
	характерная точка границ территориальной зоны

Руководитель БУВО «Нормативно-проектный центр»

Подпись  Ю.В.Шалыгина Дата « 12 » ноября 2021 г.

Место для оттиска печати (при наличии) лица, составившего описание местоположения границ объекта



ОПИСАНИЕ МЕСТОПОЛОЖЕНИЯ ГРАНИЦ

Зона сельскохозяйственного производства села Царёвка - СХ2/4

(наименование объекта, местоположение границ которого описано
(далее - объект)

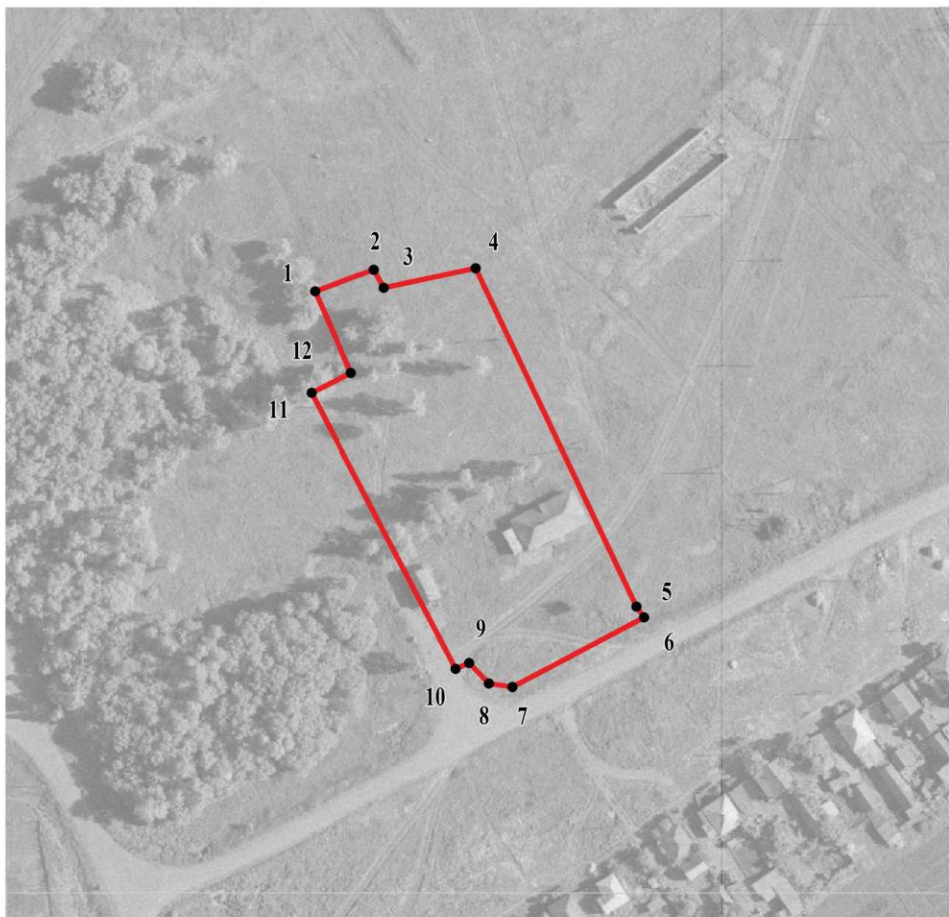
Раздел 1

Сведения об объекте		
№ п/п	Характеристики объекта	Описание характеристик
1	2	3
1	Местоположение объекта	Воронежская область, Павловский муниципальный район, Гаврильское сельское поселение, село Царёвка
2	Площадь объекта \pm величина погрешности определения площади ($P \pm \Delta P$)	-
3	Иные характеристики объекта	-

Раздел 2

Сведения о местоположении границ объекта					
1. Система координат: МСК - 36, зона 2					
2. Сведения о характерных точках границ объекта					
Обозначение характерных точек границ	Координаты, м		Метод определения координат характерной точки	Средняя квадратическая погрешность положения характерной точки (Mt), м	Описание обозначения точки на местности (при наличии)
	X	Y			
1	2	3	4	5	6
1	374172.93	2166882.48	Картометрический	1.00	-
2	374179.05	2166899.50	Картометрический	1.00	-
3	374173.93	2166902.41	Картометрический	1.00	-
4	374179.50	2166928.77	Картометрический	1.00	-
5	374082.39	2166975.01	Картометрический	1.00	-
6	374079.30	2166977.27	Аналитический	0.10	-
7	374059.31	2166939.38	Аналитический	0.10	-
8	374060.32	2166932.63	Аналитический	0.10	-
9	374066.25	2166926.91	Аналитический	0.10	-
10	374064.57	2166923.01	Картометрический	1.00	-
11	374143.80	2166881.44	Картометрический	1.00	-
12	374149.47	2166892.88	Картометрический	1.00	-
1	374172.93	2166882.48	Картометрический	1.00	-
3. Сведения о характерных точках части (частей) границы объекта					
Обозначение характерных точек части границы	Координаты, м		Метод определения координат характерной точки	Средняя квадратическая погрешность положения характерной точки (Mt), м	Описание обозначения точки на местности (при наличии)
	X	Y			
1	2	3	4	5	6
Часть №					
-	-	-	-	-	-

План границ объекта




Масштаб 1:2000

Используемые условные знаки и обозначения:



границы территориальной зоны



характерная точка границ территориальной зоны

Руководитель БУВО «Нормативно-проектный центр»

Подпись Ю.В.Шалыгина Ю.В.Шалыгина Дата « 12 » ноября 2021г.

Место для оттиска печати (при наличии) лица, составившего описание местоположения границ объекта

ОПИСАНИЕ МЕСТОПОЛОЖЕНИЯ ГРАНИЦ

Зона ритуальных объектов села Царёвка - СН1/4

(наименование объекта, местоположение границ которого описано
(далее - объект)

Раздел 1

Сведения об объекте		
№ п/п	Характеристики объекта	Описание характеристик
1	2	3
1	Местоположение объекта	Воронежская область, Павловский муниципальный район, Гаврильское сельское поселение, село Царёвка
2	Площадь объекта \pm величина погрешности определения площади ($P \pm \text{Дельта } P$)	-
3	Иные характеристики объекта	-

Раздел 2

Сведения о местоположении границ объекта					
1. Система координат: МСК - 36, зона 2					
2. Сведения о характерных точках границ объекта					
Обозначение характерных точек границ	Координаты, м		Метод определения координат характерной точки	Средняя квадратическая погрешность положения характерной точки (Mt), м	Описание обозначения точки на местности (при наличии)
	X	Y			
1	2	3	4	5	6
1	374137.90	2166547.45	Аналитический	0.10	-
2	374102.23	2166574.21	Аналитический	0.10	-
3	374093.20	2166584.33	Аналитический	0.10	-
4	374076.07	2166552.12	Аналитический	0.10	-
5	374061.98	2166534.23	Аналитический	0.10	-
6	374102.36	2166496.51	Аналитический	0.10	-
1	374137.90	2166547.45	Аналитический	0.10	-
3. Сведения о характерных точках части (частей) границы объекта					
Обозначение характерных точек части границы	Координаты, м		Метод определения координат характерной точки	Средняя квадратическая погрешность положения характерной точки (Mt), м	Описание обозначения точки на местности (при наличии)
	X	Y			
1	2	3	4	5	6
Часть №					
-	-	-	-	-	-

План границ объекта




Масштаб 1:2000

Используемые условные знаки и обозначения:



границы территориальной зоны



характерная точка границ территориальной зоны

Руководитель БУВО «Нормативно-проектный центр»

Подпись *Ю.В. Шалыгина* Ю.В. Шалыгина Дата « 12 » ноября 2021 г.

Место для оттиска печати (при наличии) лица, составившего описание местоположения границ объекта

Приложение № 5
к правилам землепользования и застройки
Гаврильского сельского поселения
Павловского муниципального района
Воронежской области

СВЕДЕНИЯ О ГРАНИЦАХ ТЕРРИТОРИАЛЬНЫХ ЗОН,
СОДЕРЖАЩИЕ ГРАФИЧЕСКОЕ ОПИСАНИЕ МЕСТОПОЛОЖЕНИЯ
ГРАНИЦ ТЕРРИТОРИАЛЬНЫХ ЗОН, ПЕРЕЧЕНЬ КООРДИНАТ
ХАРАКТЕРНЫХ ТОЧЕК ГРАНИЦ ТЕРРИТОРИАЛЬНЫХ ЗОН,
РАСПОЛОЖЕННЫХ ЗА ГРАНИЦАМИ НАСЕЛЕННЫХ ПУНКТОВ НА
ТЕРРИТОРИИ ГАВРИЛЬСКОГО СЕЛЬСКОГО ПОСЕЛЕНИЯ

ОПИСАНИЕ МЕСТОПОЛОЖЕНИЯ ГРАНИЦ

Зона улиц, дорог, инженерной и транспортной инфраструктуры
за границами населенных пунктов - ИТ1

(наименование объекта, местоположение границ которого описано
(далее - объект)

Раздел 1

Сведения об объекте		
№ п/п	Характеристики объекта	Описание характеристик
1	2	3
1	Местоположение объекта	Воронежская область, Павловский муниципальный район, Гаврильское сельское поселение
2	Площадь объекта \pm величина погрешности определения площади ($P \pm \text{Дельта } P$)	-
3	Иные характеристики объекта	-

Раздел 2

Сведения о местоположении границ объекта					
1. Система координат: МСК - 36, зона 2					
2. Сведения о характерных точках границ объекта					
Обозначение характерных точек границ	Координаты, м		Метод определения координат характерной точки	Средняя квадратическая погрешность положения характерной точки (Mt), м	Описание обозначения точки на местности (при наличии)
	X	Y			
1	2	3	4	5	6
1	380039.82	2174320.83	Аналитический	0.10	-
2	380025.72	2174315.32	Аналитический	0.10	-
3	380026.43	2174300.24	Аналитический	0.10	-
4	380023.01	2174289.69	Аналитический	0.10	-
5	380019.34	2174285.69	Аналитический	0.10	-
6	380028.32	2174269.02	Аналитический	0.50	-
7	380030.71	2174270.05	Аналитический	0.50	-
8	380039.57	2174263.76	Аналитический	0.50	-
9	380041.31	2174258.84	Аналитический	0.50	-
10	380052.85	2174229.35	Аналитический	0.50	-
11	380064.38	2174199.85	Аналитический	0.50	-
12	380076.04	2174170.04	Аналитический	0.50	-
13	380087.46	2174140.86	Аналитический	0.50	-
14	380098.89	2174110.51	Аналитический	0.50	-
15	380093.99	2174101.77	Аналитический	0.50	-
16	380098.00	2174087.78	Аналитический	0.50	-
17	380105.35	2174088.79	Аналитический	0.50	-
18	380116.05	2174067.70	Аналитический	0.50	-
19	380122.43	2174044.62	Аналитический	0.50	-
20	380124.04	2174012.00	Аналитический	0.50	-
21	380121.08	2173998.03	Аналитический	0.50	-
22	380111.64	2173964.72	Аналитический	0.50	-
23	380106.49	2173947.64	Аналитический	0.50	-
24	380095.23	2173927.04	Аналитический	0.50	-
25	380084.03	2173903.39	Аналитический	0.50	-
26	380081.68	2173896.92	Аналитический	0.50	-
27	380060.03	2173870.23	Аналитический	0.50	-
28	380039.59	2173843.45	Аналитический	0.50	-
29	380019.15	2173816.68	Аналитический	0.50	-
30	379995.18	2173785.95	Аналитический	0.30	-
31	379992.28	2173783.23	Аналитический	0.30	-
32	379982.36	2173766.41	Аналитический	0.30	-
33	379972.97	2173743.54	Аналитический	0.30	-
34	379972.90	2173740.95	Аналитический	0.50	-

1	2	3	4	5	6
35	379972.31	2173720.48	Аналитический	0.30	-
36	379982.96	2173687.11	Аналитический	0.30	-
37	380005.54	2173643.84	Аналитический	0.30	-
38	380013.20	2173619.76	Аналитический	0.30	-
39	380011.12	2173590.31	Аналитический	0.50	-
40	380010.80	2173585.93	Аналитический	0.30	-
41	380004.48	2173531.46	Аналитический	0.50	-
42	379998.12	2173472.66	Аналитический	0.50	-
43	379991.76	2173413.85	Аналитический	0.50	-
44	379985.40	2173355.05	Аналитический	0.50	-
45	379982.62	2173308.92	Аналитический	0.50	-
46	379983.52	2173280.88	Аналитический	0.50	-
47	379986.77	2173238.52	Аналитический	0.50	-
48	379986.94	2173234.90	Аналитический	0.50	-
49	379981.10	2173228.73	Аналитический	0.50	-
50	379980.28	2173228.30	Аналитический	0.50	-
51	379980.41	2173224.52	Аналитический	0.50	-
52	379863.76	2173193.94	Аналитический	0.30	-
53	379856.18	2173198.90	Аналитический	0.30	-
54	379844.06	2173194.64	Аналитический	0.30	-
55	379848.59	2173176.39	Аналитический	0.30	-
56	379853.58	2173160.78	Аналитический	0.30	-
57	379870.67	2173165.55	Аналитический	0.30	-
58	379864.96	2173181.86	Аналитический	0.30	-
59	379873.02	2173188.10	Аналитический	0.30	-
60	379936.88	2173204.83	Аналитический	0.30	-
61	379939.26	2173189.45	Аналитический	0.30	-
62	379926.24	2173186.92	Аналитический	0.30	-
63	379911.69	2173183.69	Аналитический	0.30	-
64	379913.03	2173177.83	Аналитический	0.30	-
65	379927.85	2173181.01	Аналитический	0.30	-
66	379945.25	2173184.19	Аналитический	0.30	-
67	379941.42	2173206.02	Аналитический	0.30	-
68	379980.69	2173216.31	Аналитический	0.50	-
69	379980.87	2173211.33	Аналитический	0.50	-
70	379985.84	2173210.70	Аналитический	0.50	-
71	379985.58	2173204.70	Аналитический	0.50	-
72	379985.93	2173189.54	Аналитический	0.50	-
73	379986.65	2173157.70	Аналитический	0.50	-
74	379987.36	2173114.19	Аналитический	0.50	-
75	379985.06	2173064.57	Аналитический	0.50	-
76	379984.22	2172998.52	Аналитический	0.50	-
77	379974.98	2172775.00	Аналитический	0.50	-
78	379974.08	2172764.07	Аналитический	0.50	-
79	379974.40	2172755.69	Аналитический	0.50	-
80	379975.05	2172748.26	Аналитический	0.50	-
81	379975.84	2172744.31	Аналитический	0.50	-
82	379972.34	2172690.09	Аналитический	0.50	-

1	2	3	4	5	6
83	379971.98	2172680.83	Аналитический	0.50	-
84	379969.19	2172637.16	Аналитический	0.50	-
85	379966.97	2172602.24	Аналитический	0.50	-
86	379966.41	2172593.48	Аналитический	0.50	-
87	379965.27	2172576.44	Аналитический	0.50	-
88	379961.57	2172553.38	Аналитический	0.50	-
89	379955.08	2172534.02	Аналитический	0.50	-
90	379941.76	2172505.94	Аналитический	0.50	-
91	379928.44	2172477.87	Аналитический	0.50	-
92	379915.13	2172449.80	Аналитический	0.50	-
93	379901.81	2172421.73	Аналитический	0.50	-
94	379883.57	2172388.23	Аналитический	0.50	-
95	379847.11	2172321.21	Аналитический	0.50	-
96	379828.87	2172287.70	Аналитический	0.50	-
97	379808.95	2172252.70	Аналитический	0.50	-
98	379798.61	2172232.28	Аналитический	0.50	-
99	379663.40	2172001.90	Аналитический	0.50	-
100	379073.59	2171065.30	Аналитический	0.50	-
101	379066.45	2171055.17	Аналитический	0.50	-
102	379047.17	2171024.58	Аналитический	0.50	-
103	379027.89	2170993.98	Аналитический	0.50	-
104	379008.61	2170963.39	Аналитический	0.50	-
105	378989.33	2170932.79	Аналитический	0.50	-
106	378970.05	2170902.20	Аналитический	0.50	-
107	378931.49	2170841.00	Аналитический	0.50	-
108	378912.21	2170810.41	Аналитический	0.50	-
109	378886.90	2170770.91	Аналитический	0.50	-
110	378861.59	2170731.40	Аналитический	0.50	-
111	378836.28	2170691.90	Аналитический	0.50	-
112	378810.97	2170652.39	Аналитический	0.50	-
113	378785.65	2170612.89	Аналитический	0.50	-
114	378760.34	2170573.39	Аналитический	0.50	-
115	378735.03	2170533.88	Аналитический	0.50	-
116	378709.72	2170494.38	Аналитический	0.50	-
117	378650.30	2170400.92	Аналитический	0.50	-
118	378620.58	2170354.19	Аналитический	0.50	-
119	378590.87	2170307.46	Аналитический	0.50	-
120	378570.59	2170275.22	Аналитический	0.50	-
121	378550.32	2170242.98	Аналитический	0.50	-
122	378530.04	2170210.74	Аналитический	0.50	-
123	378509.77	2170178.50	Аналитический	0.50	-
124	378489.49	2170146.26	Аналитический	0.50	-
125	378469.21	2170114.03	Аналитический	0.05	-
126	378448.94	2170081.79	Аналитический	0.05	-
127	378428.66	2170049.55	Аналитический	0.05	-
128	378414.45	2170028.26	Аналитический	0.05	-
129	378408.35	2170021.65	Аналитический	0.05	-
130	378402.53	2170015.35	Аналитический	0.05	-

1	2	3	4	5	6
131	378391.20	2170008.18	Аналитический	0.05	-
132	378374.27	2170006.30	Аналитический	0.05	-
133	378362.59	2170007.45	Аналитический	0.05	-
134	378345.33	2170013.19	Аналитический	0.05	-
135	378321.30	2170028.68	Аналитический	0.05	-
136	378297.26	2170044.16	Аналитический	0.05	-
137	378273.23	2170059.65	Аналитический	0.05	-
138	378249.19	2170075.14	Аналитический	0.05	-
139	378219.58	2170092.51	Аналитический	0.05	-
140	378182.18	2170109.18	Аналитический	0.05	-
141	378163.98	2170117.22	Аналитический	0.05	-
142	378130.49	2170126.35	Аналитический	0.05	-
143	378106.65	2170129.24	Аналитический	0.05	-
144	378068.03	2170129.86	Аналитический	0.05	-
145	378009.83	2170126.21	Аналитический	0.05	-
146	377951.62	2170122.55	Аналитический	0.05	-
147	377893.41	2170118.90	Аналитический	0.05	-
148	377860.84	2170116.08	Аналитический	0.05	-
149	377836.49	2170114.00	Аналитический	0.05	-
150	377780.38	2170111.14	Аналитический	0.05	-
151	377747.54	2170109.45	Аналитический	0.05	-
152	377721.88	2170108.00	Аналитический	0.05	-
153	377669.44	2170105.22	Аналитический	0.05	-
154	377612.92	2170102.29	Аналитический	0.05	-
155	377592.03	2170100.06	Аналитический	0.05	-
156	377571.98	2170096.90	Аналитический	0.05	-
157	377557.33	2170092.89	Аналитический	0.05	-
158	377538.59	2170087.10	Аналитический	0.05	-
159	377528.95	2170084.02	Аналитический	0.05	-
160	377525.55	2170083.69	Аналитический	0.05	-
161	377500.11	2170080.75	Аналитический	0.05	-
162	377471.17	2170080.83	Аналитический	0.05	-
163	377436.24	2170087.58	Аналитический	0.05	-
164	377409.79	2170094.91	Аналитический	0.05	-
165	377373.08	2170107.28	Аналитический	0.05	-
166	377343.70	2170117.67	Аналитический	0.05	-
167	377293.92	2170138.44	Аналитический	0.05	-
168	377244.46	2170159.03	Аналитический	0.05	-
169	377204.95	2170175.54	Аналитический	0.05	-
170	377173.08	2170185.35	Аналитический	0.05	-
171	377142.74	2170189.88	Аналитический	0.05	-
172	377118.27	2170190.71	Аналитический	0.05	-
173	377100.11	2170187.14	Аналитический	0.05	-
174	377084.36	2170180.76	Аналитический	0.05	-
175	377070.03	2170170.95	Аналитический	0.05	-
176	377056.81	2170155.12	Аналитический	0.05	-
177	377047.48	2170137.98	Аналитический	0.05	-
178	377049.53	2170147.05	Аналитический	0.05	-

1	2	3	4	5	6
179	377035.46	2170148.86	Аналитический	0.05	-
180	377031.64	2170133.03	Аналитический	0.05	-
181	377025.06	2170111.25	Аналитический	0.05	-
182	377019.59	2170097.21	Аналитический	0.05	-
183	376997.96	2170061.00	Аналитический	0.05	-
184	376974.70	2170024.97	Аналитический	0.05	-
185	376951.45	2169988.94	Аналитический	0.05	-
186	376924.18	2169946.98	Аналитический	0.05	-
187	376905.79	2169919.08	Аналитический	0.05	-
188	376925.22	2169914.32	Аналитический	0.05	-
189	376940.00	2169938.97	Аналитический	0.05	-
190	376964.75	2169977.49	Аналитический	0.05	-
191	377011.13	2170052.00	Аналитический	0.05	-
192	377040.01	2170098.25	Аналитический	0.05	-
193	377056.04	2170123.91	Аналитический	0.05	-
194	377071.71	2170141.86	Аналитический	0.05	-
195	377085.94	2170158.11	Аналитический	0.05	-
196	377093.35	2170162.97	Аналитический	0.05	-
197	377103.78	2170166.12	Аналитический	0.05	-
198	377121.36	2170168.40	Аналитический	0.05	-
199	377146.61	2170165.63	Аналитический	0.05	-
200	377160.51	2170164.09	Аналитический	0.05	-
201	377198.82	2170152.37	Аналитический	0.05	-
202	377236.45	2170136.77	Аналитический	0.05	-
203	377282.72	2170117.25	Аналитический	0.05	-
204	377329.46	2170097.62	Аналитический	0.05	-
205	377366.98	2170083.39	Аналитический	0.05	-
206	377399.80	2170072.97	Аналитический	0.05	-
207	377433.56	2170063.55	Аналитический	0.05	-
208	377459.73	2170056.53	Аналитический	0.05	-
209	377457.32	2170053.64	Аналитический	0.05	-
210	377465.01	2170047.87	Аналитический	0.05	-
211	377470.79	2170054.52	Аналитический	0.05	-
212	377480.93	2170059.08	Аналитический	0.05	-
213	377502.02	2170060.50	Аналитический	0.05	-
214	377536.76	2170067.68	Аналитический	0.05	-
215	377559.85	2170074.37	Аналитический	0.05	-
216	377584.97	2170081.09	Аналитический	0.05	-
217	377614.34	2170085.72	Аналитический	0.05	-
218	377656.12	2170087.75	Аналитический	0.05	-
219	377701.97	2170090.00	Аналитический	0.05	-
220	377793.65	2170094.50	Аналитический	0.05	-
221	377839.50	2170096.75	Аналитический	0.05	-
222	377897.92	2170099.72	Аналитический	0.05	-
223	377956.35	2170102.68	Аналитический	0.05	-
224	378014.78	2170105.65	Аналитический	0.05	-
225	378073.20	2170108.62	Аналитический	0.05	-
226	378098.09	2170108.91	Аналитический	0.05	-

1	2	3	4	5	6
227	378131.76	2170106.23	Аналитический	0.05	-
228	378153.45	2170099.25	Аналитический	0.05	-
229	378178.20	2170090.24	Аналитический	0.05	-
230	378205.44	2170076.40	Аналитический	0.05	-
231	378241.19	2170055.55	Аналитический	0.05	-
232	378264.82	2170040.40	Аналитический	0.05	-
233	378288.45	2170025.26	Аналитический	0.05	-
234	378335.71	2169994.96	Аналитический	0.05	-
235	378353.63	2169987.22	Аналитический	0.05	-
236	378379.46	2169985.09	Аналитический	0.05	-
237	378397.12	2169990.22	Аналитический	0.05	-
238	378412.55	2169998.70	Аналитический	0.05	-
239	378427.34	2170012.05	Аналитический	0.05	-
240	378444.72	2170039.22	Аналитический	0.05	-
241	378464.92	2170071.49	Аналитический	0.05	-
242	378485.11	2170103.77	Аналитический	0.05	-
243	378586.11	2170265.17	Аналитический	0.50	-
244	378606.30	2170297.44	Аналитический	0.50	-
245	378636.25	2170344.35	Аналитический	0.50	-
246	378666.19	2170391.26	Аналитический	0.50	-
247	378726.09	2170485.08	Аналитический	0.50	-
248	378751.30	2170524.51	Аналитический	0.50	-
249	378776.52	2170563.93	Аналитический	0.50	-
250	378801.74	2170603.36	Аналитический	0.50	-
251	378826.96	2170642.78	Аналитический	0.50	-
252	378852.17	2170682.21	Аналитический	0.50	-
253	378877.39	2170721.63	Аналитический	0.50	-
254	378927.83	2170800.49	Аналитический	0.50	-
255	378947.12	2170830.62	Аналитический	0.50	-
256	379043.62	2170981.27	Аналитический	0.50	-
257	379062.91	2171011.40	Аналитический	0.50	-
258	379082.21	2171041.53	Аналитический	0.50	-
259	379133.91	2171123.21	Аналитический	0.50	-
260	379159.76	2171164.04	Аналитический	0.50	-
261	379185.60	2171204.88	Аналитический	0.50	-
262	379211.45	2171245.71	Аналитический	0.50	-
263	379263.15	2171327.39	Аналитический	0.50	-
264	379289.00	2171368.22	Аналитический	0.50	-
265	379358.34	2171477.28	Аналитический	0.50	-
266	379393.01	2171531.80	Аналитический	0.50	-
267	379427.68	2171586.33	Аналитический	0.50	-
268	379456.15	2171631.70	Аналитический	0.50	-
269	379484.62	2171677.08	Аналитический	0.50	-
270	379513.09	2171722.45	Аналитический	0.50	-
271	379541.56	2171767.83	Аналитический	0.50	-
272	379572.60	2171818.94	Аналитический	0.50	-
273	379603.65	2171870.05	Аналитический	0.50	-
274	379665.73	2171972.27	Аналитический	0.50	-

1	2	3	4	5	6
275	379690.18	2172013.06	Аналитический	0.50	-
276	379714.62	2172053.85	Аналитический	0.50	-
277	379739.07	2172094.64	Аналитический	0.50	-
278	379763.51	2172135.43	Аналитический	0.50	-
279	379784.35	2172170.99	Аналитический	0.50	-
280	379826.01	2172242.11	Аналитический	0.50	-
281	379846.85	2172277.67	Аналитический	0.50	-
282	379920.25	2172411.19	Аналитический	0.50	-
283	379933.98	2172440.94	Аналитический	0.50	-
284	379947.70	2172470.68	Аналитический	0.50	-
285	379961.43	2172500.43	Аналитический	0.50	-
286	379975.16	2172530.17	Аналитический	0.50	-
287	379980.70	2172549.52	Аналитический	0.50	-
288	379984.50	2172571.16	Аналитический	0.50	-
289	379986.49	2172594.16	Аналитический	0.50	-
290	379988.34	2172627.22	Аналитический	0.50	-
291	379990.19	2172660.27	Аналитический	0.50	-
292	379993.35	2172668.56	Аналитический	0.50	-
293	379994.48	2172700.90	Аналитический	0.50	-
294	379995.62	2172733.23	Аналитический	0.50	-
295	379997.52	2172736.67	Аналитический	0.50	-
296	379996.69	2172742.79	Аналитический	0.50	-
297	379994.77	2172747.84	Аналитический	0.50	-
298	379996.83	2172770.09	Аналитический	0.50	-
299	379999.70	2172827.90	Аналитический	0.50	-
300	380004.62	2172931.28	Аналитический	0.50	-
301	380008.87	2173015.82	Аналитический	0.05	-
302	380010.54	2173056.54	Аналитический	0.05	-
303	380010.65	2173114.25	Аналитический	0.05	-
304	380010.24	2173155.18	Аналитический	0.05	-
305	380009.82	2173196.12	Аналитический	0.05	-
306	380010.05	2173228.11	Аналитический	0.05	-
307	380008.24	2173274.66	Аналитический	0.05	-
308	380007.03	2173312.49	Аналитический	0.05	-
309	380010.74	2173355.83	Аналитический	0.05	-
310	380016.31	2173415.30	Аналитический	0.05	-
311	380021.88	2173474.78	Аналитический	0.05	-
312	380027.44	2173534.26	Аналитический	0.05	-
313	380033.01	2173593.74	Аналитический	0.05	-
314	380035.55	2173616.32	Аналитический	0.05	-
315	380029.13	2173633.58	Аналитический	0.50	-
316	380021.09	2173654.94	Аналитический	0.50	-
317	380004.46	2173690.83	Аналитический	0.50	-
318	380000.49	2173698.82	Аналитический	0.50	-
319	379993.29	2173716.61	Аналитический	0.50	-
320	379989.81	2173733.88	Аналитический	0.50	-
321	379990.94	2173745.03	Аналитический	0.50	-
322	380002.95	2173762.25	Аналитический	0.50	-

1	2	3	4	5	6
323	380030.88	2173793.71	Аналитический	0.50	-
324	380036.41	2173799.94	Аналитический	0.50	-
325	380056.04	2173827.03	Аналитический	0.50	-
326	380075.68	2173854.12	Аналитический	0.50	-
327	380099.29	2173886.12	Аналитический	0.50	-
328	380113.28	2173911.46	Аналитический	0.50	-
329	380132.34	2173955.62	Аналитический	0.50	-
330	380142.26	2173987.31	Аналитический	0.50	-
331	380144.37	2174013.41	Аналитический	0.50	-
332	380140.74	2174050.24	Аналитический	0.50	-
333	380134.46	2174076.11	Аналитический	0.50	-
334	380127.57	2174099.17	Аналитический	0.50	-
335	380107.97	2174148.70	Аналитический	0.50	-
336	380095.68	2174179.82	Аналитический	0.50	-
337	380083.40	2174210.93	Аналитический	0.50	-
338	380071.11	2174242.05	Аналитический	0.50	-
339	380058.83	2174273.17	Аналитический	0.50	-
340	380056.02	2174281.02	Аналитический	0.50	-
341	380058.33	2174293.72	Аналитический	0.50	-
342	380060.29	2174296.21	Аналитический	0.50	-
343	380053.26	2174313.81	Аналитический	0.10	-
344	380048.71	2174311.64	Аналитический	0.10	-
345	380042.46	2174314.59	Аналитический	0.10	-
1	380039.82	2174320.83	Аналитический	0.10	-
346	377716.27	2165541.29	Картометрический	5.00	-
347	377724.93	2165557.19	Аналитический	0.30	-
348	377735.54	2165573.30	Аналитический	0.30	-
349	377735.03	2165575.41	Аналитический	0.30	-
350	377734.89	2165579.76	Аналитический	0.30	-
351	377735.60	2165582.83	Аналитический	0.30	-
352	377739.68	2165589.11	Аналитический	0.30	-
353	377735.57	2165605.29	Аналитический	0.30	-
354	377728.46	2165610.54	Аналитический	0.30	-
355	377724.79	2165613.45	Аналитический	0.30	-
356	377723.21	2165616.74	Аналитический	0.30	-
357	377713.87	2165655.11	Аналитический	0.30	-
358	377697.24	2165723.45	Аналитический	0.30	-
359	377675.77	2165813.79	Аналитический	0.30	-
360	377660.67	2165873.61	Аналитический	0.30	-
361	377642.65	2165947.25	Аналитический	0.30	-
362	377619.65	2166036.15	Аналитический	0.30	-
363	377600.55	2166109.97	Аналитический	0.30	-
364	377576.51	2166202.87	Аналитический	0.30	-
365	377548.35	2166311.74	Аналитический	0.30	-
366	377525.24	2166401.08	Аналитический	0.30	-
367	377500.92	2166495.12	Аналитический	0.30	-
368	377474.14	2166600.93	Аналитический	0.30	-

1	2	3	4	5	6
369	377441.76	2166723.77	Аналитический	0.30	-
370	377422.57	2166796.59	Аналитический	0.30	-
371	377397.99	2166887.88	Аналитический	0.30	-
372	377370.38	2166992.92	Аналитический	0.30	-
373	377358.36	2167040.18	Аналитический	0.30	-
374	377357.96	2167043.28	Аналитический	0.30	-
375	377358.30	2167044.39	Картометрический	5.00	-
376	377359.05	2167046.80	Аналитический	0.30	-
377	377364.83	2167059.63	Аналитический	0.30	-
378	377354.70	2167081.32	Аналитический	0.30	-
379	377352.49	2167081.77	Аналитический	0.30	-
380	377350.72	2167082.48	Аналитический	0.30	-
381	377348.33	2167084.07	Аналитический	0.30	-
382	377346.44	2167086.24	Аналитический	0.30	-
383	377345.17	2167088.80	Аналитический	0.30	-
384	377322.10	2167177.83	Аналитический	0.30	-
385	377293.81	2167284.24	Аналитический	0.30	-
386	377270.95	2167370.23	Аналитический	0.30	-
387	377244.00	2167474.03	Аналитический	0.30	-
388	377220.01	2167565.04	Аналитический	0.30	-
389	377198.76	2167645.67	Аналитический	0.30	-
390	377168.06	2167762.15	Аналитический	0.30	-
391	377142.33	2167859.73	Аналитический	0.30	-
392	377114.84	2167964.11	Аналитический	0.30	-
393	377097.67	2168029.24	Аналитический	0.30	-
394	377074.71	2168130.51	Аналитический	0.30	-
395	377061.50	2168188.79	Аналитический	0.30	-
396	377030.12	2168302.00	Аналитический	0.30	-
397	377002.50	2168416.37	Аналитический	0.30	-
398	376967.25	2168550.67	Аналитический	0.30	-
399	376959.21	2168621.04	Аналитический	0.30	-
400	376953.47	2168636.47	Аналитический	0.30	-
401	376922.04	2168746.32	Аналитический	0.30	-
402	376885.81	2168872.96	Аналитический	0.30	-
403	376858.31	2168969.05	Аналитический	0.30	-
404	376858.11	2168971.45	Аналитический	0.30	-
405	376858.58	2168973.36	Аналитический	0.30	-
406	376864.45	2168982.67	Аналитический	0.30	-
407	376862.00	2168998.57	Аналитический	0.30	-
408	376855.72	2169002.41	Аналитический	0.30	-
409	376854.17	2169004.00	Аналитический	0.30	-
410	376853.13	2169005.88	Аналитический	0.30	-
411	376831.81	2169084.58	Аналитический	0.30	-
412	376803.95	2169187.40	Аналитический	0.30	-
413	376785.39	2169255.93	Аналитический	0.30	-
414	376768.90	2169316.11	Аналитический	0.30	-
415	376748.16	2169396.32	Аналитический	0.30	-
416	376701.95	2169510.14	Аналитический	0.30	-

1	2	3	4	5	6
417	376678.23	2169562.04	Аналитический	0.30	-
418	376658.55	2169577.80	Аналитический	0.30	-
419	376636.94	2169556.69	Аналитический	0.30	-
420	376640.85	2169550.53	Аналитический	0.30	-
421	376648.83	2169545.61	Аналитический	0.30	-
422	376653.34	2169541.15	Аналитический	0.30	-
423	376701.52	2169408.88	Аналитический	0.30	-
424	376714.79	2169372.46	Картометрический	5.00	-
425	376723.71	2169331.09	Картометрический	5.00	-
426	376728.93	2169327.06	Картометрический	5.00	-
427	376738.75	2169305.19	Картометрический	5.00	-
428	376755.72	2169242.27	Картометрический	5.00	-
429	376771.69	2169185.23	Картометрический	5.00	-
430	376802.97	2169073.55	Картометрический	5.00	-
431	376823.39	2168999.75	Картометрический	5.00	-
432	376822.38	2168997.60	Картометрический	5.00	-
433	376820.29	2168990.58	Картометрический	5.00	-
434	376815.83	2168968.44	Картометрический	5.00	-
435	376827.20	2168960.62	Картометрический	5.00	-
436	376829.47	2168958.68	Картометрический	5.00	-
437	376830.78	2168955.93	Картометрический	5.00	-
438	376843.07	2168903.96	Картометрический	5.00	-
439	376866.15	2168809.71	Картометрический	5.00	-
440	376888.97	2168716.51	Картометрический	5.00	-
441	376905.47	2168648.62	Картометрический	5.00	-
442	376905.35	2168643.98	Картометрический	5.00	-
443	376904.29	2168641.11	Картометрический	5.00	-
444	376899.87	2168636.55	Картометрический	5.00	-
445	376911.88	2168604.45	Картометрический	5.00	-
446	376918.95	2168605.16	Картометрический	5.00	-
447	376921.78	2168604.12	Картометрический	5.00	-
448	376923.29	2168602.09	Картометрический	5.00	-
449	376938.55	2168546.61	Картометрический	5.00	-
450	376970.40	2168430.87	Картометрический	5.00	-
451	376974.07	2168408.33	Картометрический	5.00	-
452	377005.89	2168280.67	Картометрический	5.00	-
453	377031.67	2168187.04	Картометрический	5.00	-
454	377050.04	2168117.13	Картометрический	5.00	-
455	377076.36	2168016.97	Картометрический	5.00	-
456	377093.33	2167951.85	Картометрический	5.00	-
457	377116.65	2167862.38	Картометрический	5.00	-
458	377148.16	2167741.50	Картометрический	5.00	-
459	377177.96	2167631.10	Картометрический	5.00	-
460	377191.85	2167579.64	Картометрический	5.00	-
461	377222.50	2167461.24	Картометрический	5.00	-
462	377246.22	2167372.79	Картометрический	5.00	-
463	377273.24	2167270.00	Картометрический	5.00	-
464	377300.91	2167165.72	Картометрический	5.00	-

1	2	3	4	5	6
465	377322.56	2167083.75	Картометрический	5.00	-
466	377322.68	2167079.13	Картометрический	5.00	-
467	377318.96	2167073.70	Картометрический	5.00	-
468	377314.52	2167068.87	Картометрический	5.00	-
469	377321.89	2167035.61	Картометрический	5.00	-
470	377332.15	2167032.95	Картометрический	5.00	-
471	377333.81	2167031.58	Картометрический	5.00	-
472	377335.27	2167029.01	Картометрический	5.00	-
473	377347.78	2166980.46	Картометрический	5.00	-
474	377372.40	2166884.83	Картометрический	5.00	-
475	377395.84	2166793.81	Картометрический	5.00	-
476	377415.89	2166715.95	Картометрический	5.00	-
477	377447.26	2166596.93	Картометрический	5.00	-
478	377477.87	2166480.64	Картометрический	5.00	-
479	377505.65	2166375.19	Картометрический	5.00	-
480	377526.74	2166295.10	Картометрический	5.00	-
481	377551.90	2166199.56	Картометрический	5.00	-
482	377574.24	2166114.73	Картометрический	5.00	-
483	377596.99	2166028.34	Картометрический	5.00	-
484	377628.88	2165899.44	Картометрический	5.00	-
485	377656.72	2165786.88	Картометрический	5.00	-
486	377681.90	2165685.07	Картометрический	5.00	-
487	377697.33	2165622.69	Аналитический	0.30	-
488	377699.98	2165611.71	Аналитический	0.30	-
489	377699.62	2165609.49	Аналитический	0.30	-
490	377699.09	2165606.59	Аналитический	0.30	-
491	377696.56	2165600.80	Аналитический	0.30	-
492	377698.41	2165572.85	Аналитический	0.30	-
493	377704.64	2165568.24	Аналитический	0.30	-
494	377709.89	2165563.83	Аналитический	0.30	-
495	377711.44	2165560.79	Аналитический	0.30	-
346	377716.27	2165541.29	Картометрический	5.00	-
496	376748.99	2168445.31	Аналитический	0.10	-
497	376759.11	2168473.30	Аналитический	0.10	-
498	376728.44	2168493.76	Аналитический	0.10	-
499	376725.24	2168484.65	Аналитический	0.10	-
500	376715.55	2168456.90	Аналитический	0.10	-
496	376748.99	2168445.31	Аналитический	0.10	-
501	376528.19	2169890.67	Аналитический	0.30	-
502	376539.83	2169896.51	Аналитический	0.30	-
503	376549.55	2169908.11	Аналитический	0.30	-
504	376533.22	2169954.14	Аналитический	2.50	-
505	376494.39	2170063.62	Аналитический	2.50	-
506	376485.67	2170081.11	Картометрический	5.00	-
507	376482.73	2170074.49	Картометрический	5.00	-
508	376463.85	2170065.27	Картометрический	5.00	-

1	2	3	4	5	6
509	376468.57	2170050.49	Картометрический	5.00	-
510	376475.84	2170031.01	Аналитический	2.50	-
511	376499.88	2169966.57	Аналитический	2.50	-
501	376528.19	2169890.67	Аналитический	0.30	-
512	376459.05	2170073.34	Картометрический	5.00	-
513	376461.50	2170074.06	Картометрический	5.00	-
514	376480.03	2170085.41	Картометрический	5.00	-
515	376481.10	2170091.31	Картометрический	5.00	-
516	376471.84	2170114.03	Аналитический	0.30	-
517	376437.10	2170208.25	Аналитический	0.30	-
518	376407.20	2170289.24	Аналитический	2.50	-
519	376383.40	2170353.72	Аналитический	2.50	-
520	376354.13	2170433.42	Аналитический	2.50	-
521	376333.19	2170490.42	Аналитический	2.50	-
522	376323.44	2170477.79	Аналитический	0.30	-
523	376296.67	2170451.12	Аналитический	0.30	-
524	376302.13	2170443.34	Картометрический	5.00	-
525	376312.56	2170443.19	Картометрический	5.00	-
526	376319.39	2170441.30	Картометрический	5.00	-
527	376323.48	2170436.26	Картометрический	5.00	-
528	376351.96	2170362.51	Аналитический	2.50	-
529	376359.63	2170342.66	Аналитический	2.50	-
530	376401.56	2170228.80	Аналитический	2.50	-
531	376433.57	2170141.90	Аналитический	2.50	-
532	376454.01	2170086.40	Картометрический	5.00	-
512	376459.05	2170073.34	Картометрический	5.00	-
533	376237.94	2170667.77	Аналитический	0.30	-
534	376248.23	2170680.31	Аналитический	0.30	-
535	376261.57	2170705.12	Аналитический	0.30	-
536	376251.75	2170718.39	Аналитический	0.30	-
537	376250.75	2170718.40	Аналитический	0.30	-
538	376249.94	2170718.91	Аналитический	0.30	-
539	376215.46	2170819.26	Аналитический	0.30	-
540	376186.09	2170901.15	Аналитический	0.30	-
541	376154.48	2170989.31	Аналитический	0.30	-
542	376137.41	2171036.90	Аналитический	0.30	-
543	376113.48	2171103.64	Аналитический	0.30	-
544	376070.22	2171221.92	Аналитический	0.30	-
545	376047.64	2171283.66	Аналитический	0.30	-
546	376019.75	2171359.94	Аналитический	0.30	-
547	375982.34	2171462.26	Аналитический	0.30	-
548	375950.24	2171550.05	Аналитический	0.30	-
549	375911.69	2171655.49	Аналитический	0.30	-
550	375876.45	2171751.87	Аналитический	0.30	-
551	375864.71	2171783.99	Аналитический	0.30	-
552	375839.94	2171861.76	Аналитический	0.30	-

1	2	3	4	5	6
553	375817.25	2171933.00	Аналитический	0.30	-
554	375810.58	2171956.64	Аналитический	0.30	-
555	375809.97	2171962.02	Аналитический	0.30	-
556	375810.54	2171965.45	Аналитический	0.30	-
557	375812.52	2171974.62	Аналитический	0.30	-
558	375807.45	2171989.81	Аналитический	0.30	-
559	375801.29	2171996.74	Аналитический	0.30	-
560	375794.62	2172004.63	Аналитический	0.30	-
561	375772.18	2172068.02	Аналитический	0.30	-
562	375745.03	2172144.71	Аналитический	0.30	-
563	375715.72	2172225.49	Аналитический	0.30	-
564	375684.49	2172311.57	Аналитический	0.30	-
565	375677.77	2172330.09	Аналитический	0.30	-
566	375651.85	2172401.54	Аналитический	0.30	-
567	375626.87	2172470.39	Аналитический	0.30	-
568	375596.70	2172551.94	Аналитический	0.30	-
569	375590.82	2172605.96	Аналитический	0.30	-
570	375591.08	2172614.14	Аналитический	0.30	-
571	375592.40	2172617.13	Аналитический	0.30	-
572	375589.54	2172630.99	Аналитический	0.30	-
573	375588.73	2172632.04	Аналитический	0.30	-
574	375550.49	2172681.92	Аналитический	0.30	-
575	375515.68	2172781.14	Аналитический	0.30	-
576	375480.65	2172880.96	Аналитический	0.30	-
577	375454.07	2172956.72	Аналитический	0.30	-
578	375431.71	2173022.01	Аналитический	0.30	-
579	375409.49	2173086.89	Аналитический	0.30	-
580	375387.88	2173149.98	Аналитический	0.30	-
581	375387.39	2173153.24	Аналитический	0.30	-
582	375388.47	2173156.02	Аналитический	0.30	-
583	375377.62	2173185.62	Аналитический	0.30	-
584	375374.16	2173187.22	Аналитический	0.30	-
585	375372.09	2173190.57	Аналитический	0.30	-
586	375352.10	2173240.51	Аналитический	0.30	-
587	375324.99	2173332.65	Аналитический	0.30	-
588	375296.69	2173419.78	Аналитический	0.30	-
589	375278.04	2173477.20	Аналитический	0.30	-
590	375290.16	2173495.37	Аналитический	0.30	-
591	375314.02	2173512.14	Аналитический	0.30	-
592	375321.91	2173518.40	Аналитический	0.30	-
593	375271.44	2173551.90	Аналитический	0.30	-
594	375229.29	2173620.49	Аналитический	0.30	-
595	375199.24	2173716.76	Аналитический	0.30	-
596	375157.66	2173812.69	Аналитический	0.30	-
597	375125.68	2173886.46	Аналитический	0.30	-
598	375108.95	2173930.43	Аналитический	0.30	-
599	375088.85	2173988.44	Аналитический	0.30	-
600	375067.68	2174047.07	Аналитический	0.30	-

1	2	3	4	5	6
601	375047.84	2174103.15	Аналитический	0.30	-
602	375015.49	2174194.33	Аналитический	0.30	-
603	374982.25	2174288.02	Аналитический	0.30	-
604	374948.44	2174383.44	Аналитический	0.30	-
605	374918.13	2174468.93	Аналитический	0.30	-
606	374893.77	2174537.66	Аналитический	0.30	-
607	374874.07	2174593.23	Аналитический	0.30	-
608	374874.25	2174595.95	Аналитический	0.30	-
609	374863.16	2174627.46	Аналитический	0.30	-
610	374860.28	2174629.98	Аналитический	0.30	-
611	374858.83	2174631.97	Аналитический	0.30	-
612	374843.43	2174675.18	Аналитический	0.30	-
613	374816.78	2174750.70	Аналитический	0.30	-
614	374779.02	2174857.13	Аналитический	0.30	-
615	374745.49	2174951.84	Аналитический	0.30	-
616	374715.61	2175036.15	Аналитический	0.30	-
617	374686.15	2175119.32	Аналитический	0.30	-
618	374641.86	2175244.32	Аналитический	0.30	-
619	374609.08	2175336.84	Аналитический	0.30	-
620	374579.47	2175416.96	Аналитический	0.30	-
621	374545.94	2175510.50	Аналитический	0.30	-
622	374513.79	2175600.18	Аналитический	0.30	-
623	374473.98	2175713.42	Аналитический	0.30	-
624	374437.24	2175817.87	Аналитический	0.30	-
625	374413.39	2175885.68	Аналитический	0.30	-
626	374400.11	2175923.44	Аналитический	0.30	-
627	374399.86	2175926.03	Аналитический	0.30	-
628	374400.28	2175928.11	Аналитический	0.30	-
629	374408.24	2175941.19	Аналитический	0.30	-
630	374405.82	2175948.12	Аналитический	0.30	-
631	374381.25	2175937.46	Аналитический	0.30	-
632	374357.98	2175927.36	Аналитический	0.30	-
633	374359.25	2175923.38	Аналитический	2.50	-
634	374361.71	2175916.68	Аналитический	2.50	-
635	374375.95	2175912.62	Аналитический	2.50	-
636	374377.59	2175911.64	Аналитический	2.50	-
637	374378.56	2175910.22	Аналитический	2.50	-
638	374395.45	2175862.16	Аналитический	2.50	-
639	374423.98	2175780.03	Аналитический	2.50	-
640	374459.48	2175678.26	Аналитический	2.50	-
641	374498.10	2175570.36	Картометрический	5.00	-
642	374520.84	2175505.72	Картометрический	5.00	-
643	374550.92	2175421.13	Картометрический	5.00	-
644	374587.99	2175316.36	Картометрический	5.00	-
645	374621.84	2175220.70	Картометрический	5.00	-
646	374661.47	2175108.70	Картометрический	5.00	-
647	374689.70	2175029.72	Картометрический	5.00	-
648	374847.81	2174592.97	Аналитический	0.10	-

1	2	3	4	5	6
649	374867.71	2174531.48	Картометрический	5.00	-
650	374884.36	2174485.81	Картометрический	5.00	-
651	374920.87	2174382.01	Картометрический	5.00	-
652	374957.87	2174276.83	Картометрический	5.00	-
653	375003.19	2174149.36	Картометрический	5.00	-
654	375043.08	2174037.16	Картометрический	5.00	-
655	375096.26	2173879.12	Картометрический	5.00	-
656	375123.03	2173788.35	Картометрический	5.00	-
657	375127.69	2173772.55	Картометрический	5.00	-
658	375140.90	2173744.46	Аналитический	0.10	-
659	375139.42	2173732.75	Аналитический	0.30	-
660	375149.82	2173697.50	Аналитический	0.30	-
661	375184.28	2173621.50	Картометрический	5.00	-
662	375183.46	2173568.98	Картометрический	5.00	-
663	375185.19	2173557.52	Картометрический	5.00	-
664	375221.63	2173492.83	Картометрический	5.00	-
665	375235.06	2173458.81	Картометрический	5.00	-
666	375260.09	2173400.21	Аналитический	2.50	-
667	375293.04	2173323.06	Аналитический	0.30	-
668	375321.20	2173250.48	Аналитический	0.30	-
669	375348.15	2173181.02	Аналитический	2.50	-
670	375348.87	2173176.83	Аналитический	0.30	-
671	375348.28	2173173.14	Аналитический	0.30	-
672	375342.17	2173158.43	Картометрический	5.00	-
673	375347.54	2173143.99	Картометрический	5.00	-
674	375359.58	2173140.02	Картометрический	5.00	-
675	375362.94	2173137.84	Картометрический	5.00	-
676	375365.06	2173135.15	Картометрический	5.00	-
677	375396.35	2173046.85	Картометрический	5.00	-
678	375430.17	2172951.44	Картометрический	5.00	-
679	375470.63	2172833.76	Картометрический	5.00	-
680	375501.87	2172742.88	Аналитический	0.30	-
681	375524.79	2172676.21	Аналитический	0.30	-
682	375526.16	2172636.60	Аналитический	0.30	-
683	375525.11	2172633.57	Аналитический	0.30	-
684	375529.08	2172620.06	Аналитический	0.30	-
685	375564.41	2172570.97	Аналитический	0.30	-
686	375564.71	2172569.84	Картометрический	5.00	-
687	375567.83	2172569.32	Картометрический	5.00	-
688	375578.58	2172564.21	Картометрический	5.00	-
689	375619.26	2172449.23	Картометрический	5.00	-
690	375659.64	2172335.08	Картометрический	5.00	-
691	375660.66	2172332.18	Картометрический	5.00	-
692	375651.26	2172321.47	Картометрический	5.00	-
693	375658.12	2172302.18	Картометрический	5.00	-
694	375688.14	2172217.47	Картометрический	5.00	-
695	375729.37	2172106.59	Картометрический	5.00	-
696	375753.70	2172041.14	Картометрический	5.00	-

1	2	3	4	5	6
697	375771.14	2171994.22	Картометрический	5.00	-
698	375772.20	2171989.70	Картометрический	5.00	-
699	375771.44	2171987.35	Картометрический	5.00	-
700	375763.86	2171973.65	Картометрический	5.00	-
701	375768.26	2171960.32	Картометрический	5.00	-
702	375778.93	2171956.20	Картометрический	5.00	-
703	375781.37	2171954.52	Картометрический	5.00	-
704	375783.53	2171950.78	Картометрический	5.00	-
705	375791.16	2171927.50	Картометрический	5.00	-
706	375818.75	2171840.32	Картометрический	1.00	-
707	375838.53	2171777.81	Картометрический	1.00	-
708	375882.21	2171657.86	Картометрический	1.00	-
709	375920.17	2171553.61	Картометрический	1.00	-
710	375957.26	2171451.75	Картометрический	1.00	-
711	375987.07	2171369.88	Картометрический	1.00	-
712	376016.38	2171289.39	Картометрический	1.00	-
713	376046.83	2171205.77	Картометрический	1.00	-
714	376091.05	2171082.83	Картометрический	1.00	-
715	376125.99	2170985.70	Картометрический	1.00	-
716	376162.13	2170885.22	Картометрический	1.00	-
717	376190.86	2170805.35	Картометрический	1.00	-
718	376190.75	2170803.31	Картометрический	1.00	-
719	376189.91	2170801.63	Картометрический	1.00	-
720	376185.19	2170798.43	Картометрический	1.00	-
721	376185.53	2170778.72	Картометрический	1.00	-
722	376200.12	2170769.94	Картометрический	1.00	-
723	376202.57	2170767.55	Картометрический	1.00	-
724	376204.12	2170765.08	Картометрический	1.00	-
533	376237.94	2170667.77	Аналитический	0.30	-
725	375087.18	2169014.68	Аналитический	0.10	-
726	375072.56	2169033.71	Аналитический	0.10	-
727	375060.63	2169029.49	Аналитический	0.50	-
728	375027.57	2169020.34	Аналитический	0.50	-
729	374984.76	2169010.85	Аналитический	0.50	-
730	374950.24	2169002.98	Аналитический	0.50	-
731	374927.04	2168996.41	Аналитический	0.50	-
732	374903.81	2168984.97	Аналитический	0.50	-
733	374883.72	2168971.29	Аналитический	0.50	-
734	374848.27	2168941.59	Аналитический	0.50	-
735	374824.98	2168921.27	Аналитический	0.50	-
736	374784.87	2168883.34	Аналитический	0.50	-
737	374753.17	2168852.31	Аналитический	0.50	-
738	374721.48	2168821.27	Аналитический	0.50	-
739	374658.08	2168759.21	Аналитический	0.50	-
740	374622.84	2168723.03	Аналитический	0.50	-
741	374587.59	2168686.84	Аналитический	0.50	-
742	374548.12	2168645.98	Аналитический	0.50	-

1	2	3	4	5	6
743	374508.65	2168605.11	Аналитический	0.50	-
744	374429.71	2168523.39	Аналитический	0.50	-
745	374403.81	2168495.45	Аналитический	0.50	-
746	374385.34	2168477.26	Аналитический	0.50	-
747	374354.52	2168445.20	Аналитический	0.50	-
748	374323.69	2168413.14	Аналитический	0.50	-
749	374288.00	2168377.41	Аналитический	0.50	-
750	374252.30	2168341.68	Аналитический	0.50	-
751	374229.00	2168316.48	Аналитический	0.50	-
752	374129.12	2168213.44	Аналитический	0.50	-
753	374104.15	2168187.69	Аналитический	0.50	-
754	374079.18	2168161.93	Аналитический	0.50	-
755	374054.20	2168136.17	Аналитический	0.50	-
756	374029.23	2168110.41	Аналитический	0.50	-
757	374004.58	2168085.63	Аналитический	0.50	-
758	373979.92	2168060.84	Аналитический	0.50	-
759	373955.26	2168036.06	Аналитический	0.50	-
760	373930.61	2168011.27	Аналитический	0.50	-
761	373905.95	2167986.49	Аналитический	0.50	-
762	373881.29	2167961.70	Аналитический	0.50	-
763	373856.64	2167936.92	Аналитический	0.50	-
764	373831.98	2167912.14	Аналитический	0.50	-
765	373820.07	2167901.68	Аналитический	0.50	-
766	373815.79	2167900.80	Аналитический	0.50	-
767	373813.64	2167901.27	Аналитический	0.50	-
768	373809.91	2167896.95	Аналитический	0.50	-
769	373804.02	2167890.13	Аналитический	0.50	-
770	373804.89	2167885.36	Аналитический	0.50	-
771	373801.70	2167881.75	Аналитический	0.50	-
772	373763.03	2167838.57	Аналитический	0.50	-
773	373724.35	2167795.39	Аналитический	0.50	-
774	373685.68	2167752.20	Аналитический	0.50	-
775	373647.01	2167709.02	Аналитический	0.50	-
776	373627.64	2167688.63	Аналитический	0.50	-
777	373609.01	2167670.27	Аналитический	0.50	-
778	373580.03	2167635.74	Аналитический	0.50	-
779	373516.89	2167565.12	Аналитический	0.50	-
780	373485.32	2167529.80	Аналитический	0.50	-
781	373453.75	2167494.49	Аналитический	0.50	-
782	373425.91	2167464.59	Аналитический	0.50	-
783	373399.77	2167436.01	Аналитический	0.50	-
784	373392.66	2167426.22	Аналитический	0.50	-
785	373381.42	2167406.41	Аналитический	0.50	-
786	373369.50	2167383.91	Аналитический	0.50	-
787	373358.80	2167357.54	Аналитический	0.50	-
788	373332.35	2167262.22	Аналитический	0.50	-
789	373303.25	2167078.57	Аналитический	0.50	-
790	373298.74	2167047.82	Аналитический	0.50	-

1	2	3	4	5	6
791	373294.89	2167022.74	Аналитический	0.50	-
792	373287.97	2167000.32	Аналитический	0.50	-
793	373268.64	2166950.93	Аналитический	0.50	-
794	373248.15	2166905.75	Аналитический	0.50	-
795	373227.65	2166860.58	Аналитический	0.50	-
796	373207.16	2166815.40	Аналитический	0.50	-
797	373186.66	2166770.22	Аналитический	0.50	-
798	373179.27	2166752.62	Аналитический	0.50	-
799	373172.43	2166735.59	Аналитический	0.50	-
800	373158.97	2166701.30	Аналитический	0.50	-
801	373141.06	2166660.05	Аналитический	0.50	-
802	373118.21	2166611.54	Аналитический	0.50	-
803	373096.26	2166573.10	Аналитический	0.50	-
804	373074.34	2166539.61	Аналитический	0.50	-
805	373059.53	2166518.81	Аналитический	0.50	-
806	373044.71	2166498.01	Аналитический	0.50	-
807	373033.95	2166482.01	Аналитический	0.50	-
808	373030.17	2166479.14	Аналитический	0.50	-
809	373026.50	2166479.40	Аналитический	0.50	-
810	373014.43	2166486.53	Аналитический	0.50	-
811	373006.47	2166477.43	Аналитический	0.50	-
812	373018.24	2166466.61	Аналитический	0.50	-
813	373018.53	2166461.01	Аналитический	0.50	-
814	372991.80	2166431.00	Аналитический	0.50	-
815	372966.87	2166402.61	Аналитический	0.50	-
816	372941.93	2166374.23	Аналитический	0.50	-
817	372917.00	2166345.84	Аналитический	0.50	-
818	372892.07	2166317.46	Аналитический	0.50	-
819	372867.13	2166289.07	Аналитический	0.50	-
820	372842.20	2166260.69	Аналитический	0.50	-
821	372817.27	2166232.30	Аналитический	0.50	-
822	372792.33	2166203.92	Аналитический	0.50	-
823	372762.66	2166170.36	Аналитический	0.50	-
824	372727.83	2166119.95	Аналитический	0.50	-
825	372712.12	2166098.11	Аналитический	2.50	-
826	372697.10	2166077.24	Аналитический	0.50	-
827	372682.70	2166057.50	Аналитический	0.50	-
828	372679.25	2166058.86	Аналитический	0.10	-
829	372674.73	2166062.62	Аналитический	0.10	-
830	372665.53	2166067.58	Аналитический	0.50	-
831	372659.60	2166058.53	Аналитический	0.50	-
832	372671.62	2166048.66	Аналитический	0.50	-
833	372671.73	2166045.72	Аналитический	0.10	-
834	372681.85	2166037.14	Аналитический	0.10	-
835	372688.67	2166031.28	Аналитический	0.10	-
836	372714.07	2166068.85	Аналитический	0.50	-
837	372745.13	2166114.99	Аналитический	0.50	-
838	372777.82	2166158.56	Аналитический	0.50	-

1	2	3	4	5	6
839	372805.22	2166190.60	Аналитический	0.50	-
840	372830.64	2166219.17	Аналитический	0.50	-
841	372881.85	2166275.47	Аналитический	0.50	-
842	372906.88	2166304.91	Аналитический	0.50	-
843	372932.29	2166333.49	Аналитический	0.50	-
844	372957.71	2166362.07	Аналитический	0.50	-
845	372983.12	2166390.65	Аналитический	0.50	-
846	373008.19	2166419.67	Аналитический	0.50	-
847	373041.31	2166456.41	Аналитический	0.50	-
848	373059.38	2166481.58	Аналитический	0.50	-
849	373076.16	2166505.26	Аналитический	0.50	-
850	373092.93	2166528.94	Аналитический	0.50	-
851	373116.24	2166564.14	Аналитический	0.50	-
852	373136.01	2166602.23	Аналитический	0.50	-
853	373158.99	2166653.59	Аналитический	0.50	-
854	373177.11	2166696.78	Аналитический	0.50	-
855	373189.75	2166722.11	Аналитический	0.50	-
856	373197.71	2166738.64	Аналитический	0.50	-
857	373200.00	2166739.88	Аналитический	0.50	-
858	373204.43	2166737.77	Аналитический	0.50	-
859	373211.58	2166749.88	Аналитический	0.50	-
860	373208.61	2166753.51	Аналитический	0.50	-
861	373206.82	2166758.86	Аналитический	0.50	-
862	373207.29	2166762.97	Аналитический	0.50	-
863	373208.44	2166765.59	Аналитический	0.05	-
864	373227.43	2166808.62	Аналитический	0.05	-
865	373247.56	2166854.27	Аналитический	0.05	-
866	373287.84	2166945.57	Аналитический	0.05	-
867	373305.60	2166991.01	Аналитический	0.05	-
868	373317.00	2167019.37	Аналитический	0.05	-
869	373319.54	2167040.06	Аналитический	0.10	-
870	373325.24	2167076.84	Аналитический	0.50	-
871	373331.11	2167116.75	Аналитический	0.50	-
872	373336.97	2167156.66	Аналитический	0.50	-
873	373342.84	2167196.58	Аналитический	0.50	-
874	373348.71	2167236.49	Аналитический	0.50	-
875	373353.09	2167262.14	Аналитический	0.50	-
876	373366.78	2167317.91	Аналитический	0.50	-
877	373375.48	2167349.16	Аналитический	0.50	-
878	373386.76	2167376.30	Аналитический	0.50	-
879	373391.14	2167383.98	Аналитический	0.05	-
880	373398.18	2167396.32	Аналитический	0.05	-
881	373403.78	2167404.80	Аналитический	0.05	-
882	373409.02	2167412.72	Аналитический	0.50	-
883	373417.20	2167423.43	Аналитический	0.20	-
884	373421.67	2167429.81	Аналитический	0.20	-
885	373436.89	2167448.63	Аналитический	0.20	-
886	373464.21	2167480.10	Аналитический	0.20	-

1	2	3	4	5	6
887	373497.94	2167517.36	Аналитический	0.20	-
888	373531.66	2167554.62	Аналитический	0.20	-
889	373565.39	2167591.88	Аналитический	0.20	-
890	373599.11	2167629.14	Аналитический	0.20	-
891	373611.06	2167641.31	Аналитический	0.20	-
892	373621.21	2167650.23	Аналитический	0.20	-
893	373626.07	2167655.44	Аналитический	0.20	-
894	373637.37	2167670.47	Аналитический	0.20	-
895	373639.07	2167670.61	Аналитический	0.20	-
896	373641.54	2167668.80	Аналитический	0.20	-
897	373643.16	2167666.83	Аналитический	0.20	-
898	373655.64	2167677.76	Аналитический	0.10	-
899	373652.45	2167682.25	Аналитический	0.50	-
900	373651.86	2167686.19	Аналитический	0.50	-
901	373653.53	2167690.90	Аналитический	0.50	-
902	373662.85	2167699.27	Аналитический	0.50	-
903	373699.82	2167740.59	Аналитический	0.50	-
904	373736.80	2167781.92	Аналитический	0.50	-
905	373773.77	2167823.24	Аналитический	0.50	-
906	373810.74	2167864.57	Аналитический	0.50	-
907	373840.99	2167895.65	Аналитический	0.50	-
908	373864.43	2167919.05	Аналитический	0.50	-
909	373887.87	2167942.44	Аналитический	0.50	-
910	373958.19	2168012.64	Аналитический	0.50	-
911	373981.63	2168036.03	Аналитический	0.50	-
912	374005.07	2168059.43	Аналитический	0.50	-
913	374028.52	2168082.83	Аналитический	0.50	-
914	374035.07	2168087.56	Аналитический	0.50	-
915	374040.64	2168092.99	Аналитический	0.50	-
916	374043.93	2168097.76	Аналитический	0.50	-
917	374068.97	2168123.64	Аналитический	0.50	-
918	374094.00	2168149.53	Аналитический	0.50	-
919	374119.03	2168175.41	Аналитический	0.50	-
920	374144.07	2168201.29	Аналитический	0.50	-
921	374169.10	2168227.18	Аналитический	0.50	-
922	374194.13	2168253.06	Аналитический	0.50	-
923	374219.17	2168278.94	Аналитический	0.50	-
924	374244.20	2168304.83	Аналитический	0.50	-
925	374265.41	2168327.45	Аналитический	0.50	-
926	374298.72	2168362.10	Аналитический	0.50	-
927	374332.03	2168396.74	Аналитический	0.50	-
928	374335.19	2168398.71	Аналитический	0.50	-
929	374338.00	2168397.99	Аналитический	0.50	-
930	374344.20	2168392.38	Аналитический	0.50	-
931	374352.08	2168399.91	Аналитический	0.50	-
932	374347.51	2168406.05	Аналитический	0.50	-
933	374347.25	2168411.36	Аналитический	0.50	-
934	374350.16	2168415.30	Аналитический	0.50	-

1	2	3	4	5	6
935	374399.66	2168464.70	Аналитический	0.50	-
936	374407.46	2168471.67	Аналитический	0.50	-
937	374412.78	2168476.73	Аналитический	0.50	-
938	374419.34	2168486.88	Аналитический	0.50	-
939	374439.61	2168509.21	Аналитический	0.50	-
940	374477.33	2168547.58	Аналитический	0.50	-
941	374515.06	2168585.94	Аналитический	0.50	-
942	374590.52	2168662.68	Аналитический	0.50	-
943	374598.16	2168667.44	Аналитический	0.50	-
944	374604.23	2168672.36	Аналитический	0.50	-
945	374606.37	2168676.72	Аналитический	0.50	-
946	374667.79	2168743.16	Аналитический	0.50	-
947	374732.03	2168806.56	Аналитический	0.50	-
948	374759.73	2168835.78	Аналитический	0.50	-
949	374784.03	2168859.89	Аналитический	0.30	-
950	374826.28	2168899.62	Аналитический	0.30	-
951	374848.25	2168920.28	Аналитический	0.30	-
952	374860.58	2168931.24	Аналитический	0.30	-
953	374894.92	2168957.53	Аналитический	0.30	-
954	374904.52	2168964.88	Аналитический	0.30	-
955	374937.14	2168980.89	Аналитический	0.30	-
956	374951.46	2168985.30	Аналитический	0.30	-
957	374993.18	2168994.93	Аналитический	0.30	-
958	375034.06	2169002.40	Аналитический	0.05	-
959	375040.33	2169000.93	Аналитический	0.05	-
960	375046.34	2168995.38	Аналитический	0.05	-
961	375052.70	2168986.75	Аналитический	0.05	-
962	375062.10	2168993.02	Аналитический	0.05	-
963	375054.85	2169004.84	Аналитический	0.05	-
964	375056.15	2169006.76	Аналитический	0.05	-
965	375058.92	2169008.95	Аналитический	0.05	-
966	375078.31	2169012.88	Аналитический	0.05	-
967	375080.82	2169013.39	Аналитический	0.10	-
725	375087.18	2169014.68	Аналитический	0.10	-
968	373942.69	2167310.30	Аналитический	0.10	-
969	373949.76	2167322.39	Аналитический	0.10	-
970	373954.44	2167328.39	Аналитический	0.10	-
971	373943.99	2167340.88	Аналитический	0.50	-
972	373922.50	2167367.87	Аналитический	0.50	-
973	373916.69	2167375.10	Аналитический	0.50	-
974	373907.64	2167388.60	Картометрический	5.00	-
975	373904.47	2167384.92	Картометрический	5.00	-
976	373891.07	2167372.75	Картометрический	5.00	-
977	373898.54	2167361.30	Аналитический	0.50	-
978	373905.25	2167351.70	Аналитический	0.50	-
979	373926.44	2167330.01	Аналитический	0.50	-
968	373942.69	2167310.30	Аналитический	0.10	-

1	2	3	4	5	6
980	373882.08	2167380.07	Аналитический	5.00	-
981	373885.65	2167382.67	Аналитический	5.00	-
982	373898.74	2167393.51	Аналитический	5.00	-
983	373901.87	2167396.41	Аналитический	5.00	-
984	373889.11	2167409.00	Аналитический	0.50	-
985	373882.58	2167415.69	Аналитический	0.50	-
986	373841.62	2167458.23	Аналитический	0.50	-
987	373815.23	2167488.99	Аналитический	0.50	-
988	373788.84	2167519.75	Аналитический	0.50	-
989	373758.70	2167554.86	Аналитический	0.50	-
990	373743.86	2167572.15	Аналитический	0.10	-
991	373738.14	2167566.44	Аналитический	0.10	-
992	373733.42	2167561.15	Аналитический	0.10	-
993	373746.16	2167545.39	Аналитический	0.50	-
994	373774.92	2167509.80	Аналитический	0.50	-
995	373800.98	2167478.83	Аналитический	0.50	-
996	373827.05	2167447.85	Аналитический	0.50	-
997	373858.73	2167406.07	Аналитический	0.50	-
998	373867.96	2167394.24	Аналитический	0.50	-
999	373870.37	2167391.98	Аналитический	0.50	-
980	373882.08	2167380.07	Аналитический	5.00	-
1000	372106.91	2165365.66	Аналитический	0.10	-
1001	372105.90	2165366.66	Аналитический	0.10	-
1002	372084.53	2165348.60	Аналитический	0.50	-
1003	372060.78	2165332.45	Аналитический	0.50	-
1004	372032.85	2165316.81	Аналитический	0.50	-
1005	371991.67	2165294.97	Аналитический	0.50	-
1006	371968.61	2165282.56	Аналитический	0.50	-
1007	371962.22	2165279.26	Аналитический	0.50	-
1008	371950.99	2165270.59	Аналитический	0.50	-
1009	371936.17	2165261.86	Аналитический	0.50	-
1010	371926.95	2165262.27	Аналитический	0.50	-
1011	371917.15	2165265.16	Аналитический	0.50	-
1012	371908.29	2165252.59	Аналитический	0.50	-
1013	371909.48	2165250.49	Аналитический	0.50	-
1014	371892.26	2165237.60	Аналитический	0.50	-
1015	371862.42	2165221.89	Аналитический	0.50	-
1016	371819.47	2165193.65	Аналитический	0.50	-
1017	371782.71	2165164.11	Аналитический	0.50	-
1018	371743.73	2165126.35	Аналитический	0.50	-
1019	371730.03	2165107.89	Аналитический	0.50	-
1020	371726.48	2165104.01	Аналитический	0.50	-
1021	371710.62	2165088.52	Аналитический	0.50	-
1022	371682.04	2165057.36	Аналитический	0.50	-
1023	371659.86	2165028.21	Аналитический	0.50	-
1024	371629.95	2164982.61	Аналитический	0.50	-

1	2	3	4	5	6
1025	371606.94	2164940.83	Аналитический	0.50	-
1026	371576.61	2164887.36	Аналитический	0.50	-
1027	371560.62	2164853.58	Аналитический	0.50	-
1028	371544.62	2164819.79	Аналитический	0.50	-
1029	371496.65	2164718.45	Аналитический	0.50	-
1030	371480.65	2164684.67	Аналитический	0.50	-
1031	371464.66	2164650.88	Аналитический	0.50	-
1032	371448.67	2164617.10	Аналитический	0.50	-
1033	371428.16	2164575.59	Аналитический	0.50	-
1034	371348.32	2164392.99	Аналитический	0.50	-
1035	371331.46	2164360.77	Аналитический	0.50	-
1036	371328.35	2164355.47	Аналитический	0.50	-
1037	371308.19	2164333.64	Аналитический	0.50	-
1038	371275.76	2164295.08	Аналитический	0.50	-
1039	371267.08	2164285.10	Аналитический	0.50	-
1040	371256.08	2164272.45	Аналитический	0.05	-
1041	371237.39	2164247.11	Аналитический	0.05	-
1042	371202.72	2164200.07	Аналитический	0.05	-
1043	371153.14	2164133.21	Аналитический	0.05	-
1044	371155.59	2164131.41	Аналитический	0.05	-
1045	371155.00	2164130.60	Аналитический	0.05	-
1046	371152.53	2164132.40	Аналитический	0.05	-
1047	371148.75	2164127.29	Аналитический	0.05	-
1048	371095.03	2164051.89	Аналитический	0.05	-
1049	371055.86	2163998.76	Аналитический	0.05	-
1050	371027.13	2163960.02	Аналитический	0.05	-
1051	370896.41	2163784.86	Аналитический	0.05	-
1052	370875.68	2163757.37	Аналитический	0.05	-
1053	370860.72	2163737.67	Аналитический	0.05	-
1054	370838.84	2163714.83	Аналитический	0.05	-
1055	370830.14	2163708.00	Аналитический	0.05	-
1056	370833.48	2163704.67	Аналитический	0.05	-
1057	370832.77	2163703.96	Аналитический	0.05	-
1058	370829.33	2163707.37	Аналитический	0.05	-
1059	370824.14	2163703.29	Аналитический	0.05	-
1060	370804.40	2163692.91	Аналитический	0.05	-
1061	370780.87	2163682.29	Аналитический	0.05	-
1062	370736.36	2163666.69	Аналитический	0.05	-
1063	370717.62	2163660.14	Аналитический	0.50	-
1064	370691.78	2163651.06	Аналитический	0.50	-
1065	370678.27	2163646.77	Аналитический	0.50	-
1066	370648.04	2163637.82	Аналитический	0.50	-
1067	370615.29	2163625.01	Аналитический	0.50	-
1068	370625.26	2163606.49	Картометрический	1.00	-
1069	370650.52	2163615.73	Аналитический	0.50	-
1070	370686.99	2163626.46	Аналитический	0.50	-
1071	370736.73	2163646.29	Аналитический	0.50	-
1072	370786.47	2163666.11	Аналитический	0.50	-

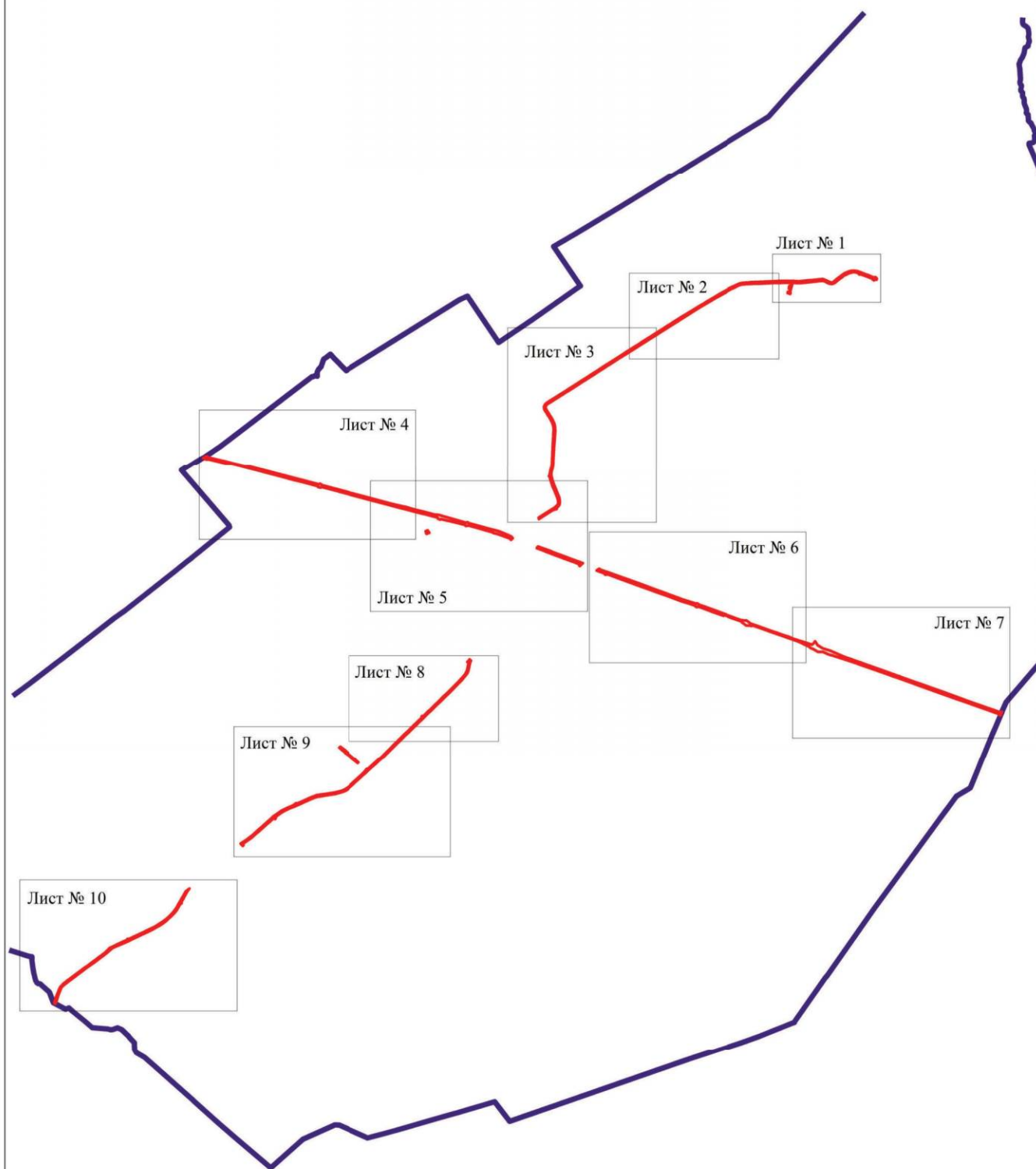
1	2	3	4	5	6
1073	370815.04	2163678.39	Аналитический	0.50	-
1074	370835.09	2163689.46	Аналитический	0.50	-
1075	370852.06	2163705.55	Аналитический	0.50	-
1076	370864.62	2163716.65	Аналитический	0.50	-
1077	370873.92	2163728.71	Аналитический	0.50	-
1078	370889.49	2163747.45	Аналитический	0.50	-
1079	370911.97	2163776.43	Аналитический	0.50	-
1080	370914.80	2163780.57	Аналитический	0.50	-
1081	370918.54	2163781.63	Аналитический	0.50	-
1082	370922.42	2163786.57	Аналитический	0.50	-
1083	370922.42	2163789.06	Аналитический	0.50	-
1084	370951.43	2163827.83	Аналитический	0.50	-
1085	370980.45	2163866.61	Аналитический	0.50	-
1086	371009.46	2163905.38	Аналитический	0.50	-
1087	371038.47	2163944.16	Аналитический	0.50	-
1088	371048.11	2163957.56	Аналитический	0.50	-
1089	371071.84	2163988.57	Аналитический	0.50	-
1090	371106.24	2164037.82	Аналитический	0.50	-
1091	371168.48	2164124.08	Аналитический	0.50	-
1092	371198.35	2164164.44	Аналитический	0.50	-
1093	371200.89	2164167.95	Аналитический	0.50	-
1094	371203.65	2164169.07	Аналитический	0.50	-
1095	371206.13	2164174.03	Аналитический	0.50	-
1096	371208.92	2164176.36	Аналитический	0.50	-
1097	371220.09	2164191.63	Аналитический	0.50	-
1098	371247.13	2164228.64	Аналитический	0.50	-
1099	371268.80	2164257.32	Аналитический	0.50	-
1100	371285.07	2164277.48	Аналитический	0.50	-
1101	371306.55	2164299.00	Аналитический	0.50	-
1102	371320.15	2164312.99	Аналитический	0.50	-
1103	371324.55	2164317.81	Аналитический	0.50	-
1104	371328.40	2164320.16	Аналитический	0.50	-
1105	371329.89	2164320.21	Аналитический	0.50	-
1106	371338.22	2164330.31	Аналитический	0.50	-
1107	371338.16	2164335.49	Аналитический	0.50	-
1108	371340.02	2164339.22	Аналитический	0.50	-
1109	371344.04	2164343.65	Аналитический	0.50	-
1110	371349.82	2164355.93	Картометрический	1.00	-
1111	371359.88	2164377.31	Аналитический	0.50	-
1112	371380.15	2164420.14	Аналитический	0.50	-
1113	371400.43	2164462.96	Аналитический	0.50	-
1114	371420.70	2164505.79	Аналитический	0.50	-
1115	371440.98	2164548.62	Аналитический	0.50	-
1116	371443.86	2164555.56	Аналитический	0.50	-
1117	371445.16	2164557.14	Аналитический	0.50	-
1118	371452.39	2164556.66	Аналитический	0.50	-
1119	371457.23	2164569.34	Аналитический	0.50	-
1120	371451.44	2164570.95	Аналитический	0.50	-

1	2	3	4	5	6
1121	371451.35	2164573.15	Аналитический	0.50	-
1122	371461.63	2164595.83	Аналитический	0.50	-
1123	371495.69	2164668.07	Аналитический	0.50	-
1124	371512.71	2164704.19	Аналитический	0.50	-
1125	371546.77	2164776.43	Аналитический	0.50	-
1126	371563.79	2164812.55	Аналитический	0.50	-
1127	371597.85	2164884.79	Аналитический	0.50	-
1128	371608.53	2164907.74	Аналитический	0.50	-
1129	371646.85	2164970.53	Аналитический	0.50	-
1130	371674.67	2165012.44	Аналитический	0.50	-
1131	371698.03	2165045.28	Аналитический	0.50	-
1132	371722.38	2165074.14	Аналитический	0.50	-
1133	371738.30	2165093.61	Аналитический	0.50	-
1134	371740.97	2165096.17	Аналитический	0.50	-
1135	371756.26	2165111.23	Аналитический	0.50	-
1136	371799.07	2165152.20	Аналитический	0.50	-
1137	371828.66	2165176.06	Аналитический	0.50	-
1138	371876.48	2165206.22	Аналитический	0.50	-
1139	371901.95	2165218.95	Аналитический	0.50	-
1140	371963.87	2165258.47	Аналитический	0.50	-
1141	371974.83	2165260.24	Аналитический	0.50	-
1142	371979.19	2165264.01	Аналитический	0.50	-
1143	371981.49	2165268.45	Аналитический	0.50	-
1144	371994.52	2165275.86	Аналитический	0.50	-
1145	372039.07	2165299.92	Аналитический	0.50	-
1146	372070.80	2165316.85	Аналитический	0.10	-
1000	372106.91	2165365.66	Аналитический	0.10	-

3. Сведения о характерных точках части (частей) границы объекта

Обозначение характерных точек части границы	Координаты, м		Метод определения координат характерной точки	Средняя квадратическая погрешность положения характерной точки (Mt), м	Описание обозначения точки на местности (при наличии)
	X	Y			
1	2	3	4	5	6
Часть №					
-	-	-	-	-	-

Схема расположения листов плана границ объекта



Масштаб 1:50000

Используемые условные знаки и обозначения:

	границы территориальной зоны
	границы муниципального образования
	область и номер листа плана границ объекта

Руководитель БУВО «Нормативно-проектный центр»

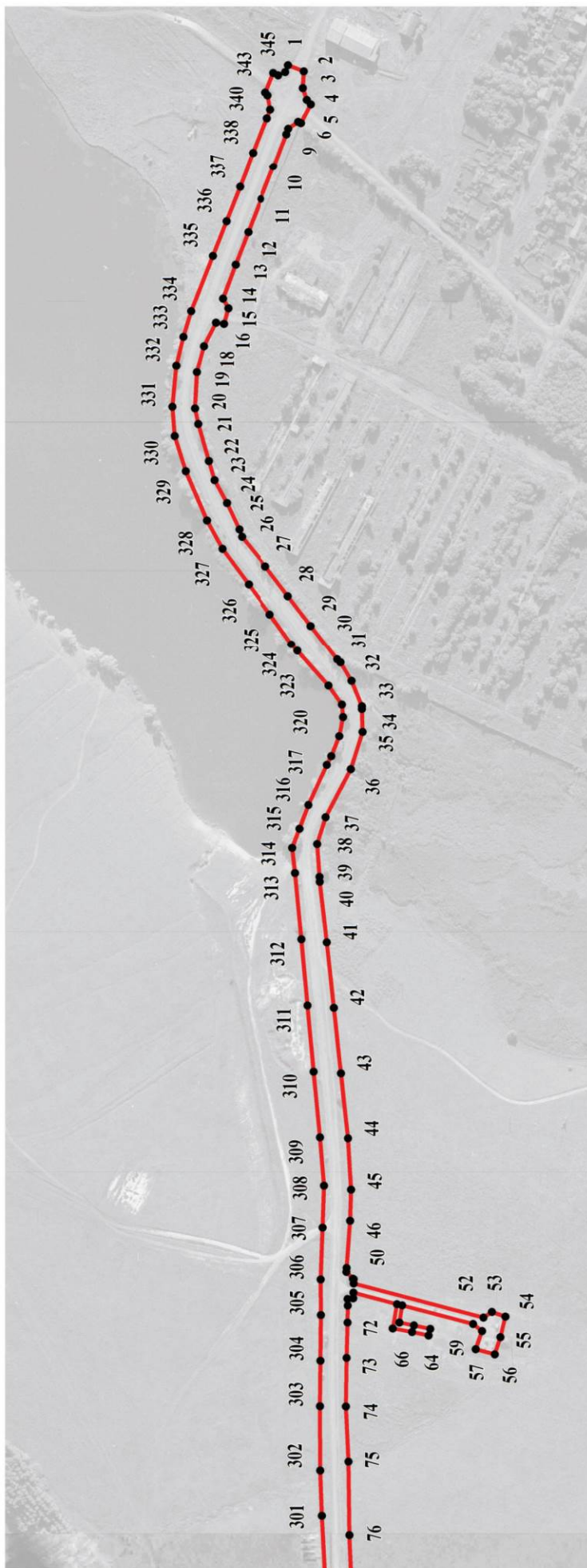
Подпись Ю.В. Шалыгина Дата « 12 » ноября 2021 г.

Место для оттиска печати (при наличии) лица, составившего описание местоположения границ объекта



План границ объекта

Лист № 1



Масштаб 1:5000

Используемые условные знаки и обозначения:

- границы территориальной зоны
- 1 характерная точка границ территориальной зоны



Руководитель БУВО «Нормативно-проектный центр»

Подпись Ю.В. Шалыгина Дата « 12 » ноября 2021 г.

Место для оттиска печати (при наличии) лица, составившего описание местоположения границ объекта

План границ объекта

Лист № 2



Используемые условные знаки и обозначения:

— границы территориальной зоны

• 270 — характерная точка границ территориальной зоны



Руководитель БУВО «Нормативно-проектный центр»

Подпись Ю.В. Шальгина Дата « 12 » ноября 2021 г.

Место для отнеска печати (при наличии) лица, составившего описание местоположения границ объекта

Масштаб 1:5000



Используемые условные знаки и обозначения:




- границы территориальной зоны
- границы муниципального образования
- 120 характерная точка границ территориальной зоны

Масштаб 1:5000


Руководитель БУВО «Нормативно-проектный центр»
 Подпись Ю.В.Шалыгина Дата « 12 » ноября 2021 г.
 Место для оттиска печати (при наличии) лица, составившего описание местоположения границ объекта



Используемые условные знаки и обозначения:

-  границы территориальной зоны
-  границы муниципального образования
-  характеристическая точка границ территориальной зоны

Руководитель БУ ВО «Нормативно-проектный центр»
Подпись: *Ю.В. Шалыгина* Дата « 12 » ноября 2021 г.



Место для отвода печати (при наличии) (или составившего описание местоположения границ объекта

Масштаб 1:5000

План границ объекта

Лист № 5



Используемые условные знаки и обозначения:

-  границы территориальной зоны
-  характерная точка границ территориальной зоны

Руководитель БУВО «Нормативно-проектный центр»
 Подпись Ю.В.Шалыгина Дата « 12 » ноября 2021 г.
 Место для отвода печати (при наличии) и/или составленного описания местоположения границ объекта

Масштаб 1:5000



Используемые условные знаки и обозначения:

- границы территориальной зоны
- 700 характеристика точки границ территориальной зоны

Руководитель БУВО «Нормативно-проектный центр»
 Полпись *Ю. В. Шалыгина* Дата « 12 » ноября 2021 г.
 Место для отбора печати (фирм. штампов) лица, составившего описание местоположения границ объекта





Используемые условные знаки и обозначения:

-  границы территориальной зоны
-  границы муниципального образования
-  характерная точка границ территориальной зоны

Руководитель БУЮ «Горизонтально-проектный центр»
 Подпись:  Ю.В. Шалыгина Дата « 12 » ноября 2021 г.
 Место для оттиска печати (при наличии) лица, составившего описание местоположения границ объекта

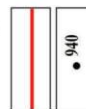
Масштаб 1:5000

План границ объекта


Лист № 8



Используемые условные знаки и обозначения:



Руководитель БУВО «Нормативно-проектный центр»

Подпись  Ю.В.Шальгина Дата « 12 » ноября 2021 г.

Место для оттиска печати (при наличии) лица, составившего описание местоположения границ объекта

Масштаб 1:5000


План границ объекта

Лист № 9



Используемые условные знаки и обозначения:

-  границы территориальной зоны
-  характерная точка границ территориальной зоны

Руководитель БУВО «Нормативно-проектный центр»
 Подпись:  Ю.В. Шпильгина Дата « 12 » ноября 2021 г.
 Место для отрыва (повтор) листа, составившего описание местоположения границ объекта



Масштаб 1:5000

План границ объекта

Лист № 10



Используемые условные знаки и обозначения:

- границы территориальной зоны
- границы муниципального образования
- характеристика точки границ территориальной зоны

Руководитель БУФО «Нормативно-проектный центр»
 Подпись Ю.В. Шалыгина Дата « 12 » ноября 2021 г.



Место для отпечата (печать (при наличии)) лица, составившего описание местоположения границ объекта

Масштаб 1:5000

ОПИСАНИЕ МЕСТОПОЛОЖЕНИЯ ГРАНИЦ

Зона сельскохозяйственного производства за границами населенных пунктов - СХ2

 (наименование объекта, местоположение границ которого описано
 (далее - объект)

Раздел 1

Сведения об объекте		
№ п/п	Характеристики объекта	Описание характеристик
1	2	3
1	Местоположение объекта	Воронежская область, Павловский муниципальный район, Гаврильское сельское поселение
2	Площадь объекта \pm величина погрешности определения площади ($P \pm \Delta P$)	-
3	Иные характеристики объекта	-

Раздел 2

Сведения о местоположении границ объекта					
1. Система координат: МСК - 36, зона 2					
2. Сведения о характерных точках границ объекта					
Обозначение характерных точек границ	Координаты, м		Метод определения координат характерной точки	Средняя квадратическая погрешность положения характерной точки (Mt), м	Описание обозначения точки на местности (при наличии)
	X	Y			
1	2	3	4	5	6
1	380276.59	2174432.55	Картометрический	1.00	-
2	380255.70	2174531.11	Аналитический	0.10	-
3	380205.09	2174561.30	Картометрический	1.00	-
4	380041.22	2174701.39	Картометрический	1.00	-
5	379920.24	2174777.01	Картометрический	1.00	-
6	379874.60	2174824.66	Картометрический	1.00	-
7	379692.99	2174742.06	Картометрический	1.00	-
8	379787.58	2174543.24	Аналитический	0.10	-
9	379894.49	2174361.22	Аналитический	0.10	-
10	379927.97	2174307.70	Аналитический	0.10	-
11	379962.59	2174262.96	Аналитический	0.10	-
12	380019.34	2174285.69	Аналитический	0.10	-
13	380023.01	2174289.69	Аналитический	0.10	-
14	380026.43	2174300.24	Аналитический	0.10	-
15	380025.72	2174315.32	Аналитический	0.10	-
16	380039.82	2174320.83	Аналитический	0.10	-
17	380042.46	2174314.59	Аналитический	0.10	-
18	380048.71	2174311.64	Аналитический	0.10	-
19	380053.26	2174313.81	Аналитический	0.10	-
20	380132.69	2174366.31	Картометрический	1.00	-
1	380276.59	2174432.55	Картометрический	1.00	-
21	380030.71	2174270.05	Аналитический	0.50	-
22	380028.32	2174269.02	Аналитический	0.50	-
23	379956.06	2174204.61	Картометрический	1.00	-
24	379870.06	2174129.85	Картометрический	1.00	-
25	379802.27	2174074.07	Картометрический	1.00	-
26	379769.93	2174051.60	Картометрический	1.00	-
27	379612.46	2173956.31	Картометрический	1.00	-
28	379684.95	2173811.41	Картометрический	1.00	-
29	379740.34	2173682.95	Картометрический	1.00	-
30	379770.91	2173677.73	Картометрический	1.00	-
31	379995.18	2173785.95	Аналитический	0.30	-
32	380019.15	2173816.68	Аналитический	0.50	-

1	2	3	4	5	6
33	380039.59	2173843.45	Аналитический	0.50	-
34	380060.03	2173870.23	Аналитический	0.50	-
35	380081.68	2173896.92	Аналитический	0.50	-
36	380084.03	2173903.39	Аналитический	0.50	-
37	380095.23	2173927.04	Аналитический	0.50	-
38	380106.49	2173947.64	Аналитический	0.50	-
39	380111.64	2173964.72	Аналитический	0.50	-
40	380121.08	2173998.03	Аналитический	0.50	-
41	380124.04	2174012.00	Аналитический	0.50	-
42	380122.43	2174044.62	Аналитический	0.50	-
43	380116.05	2174067.70	Аналитический	0.50	-
44	380105.35	2174088.79	Аналитический	0.50	-
45	380098.00	2174087.78	Аналитический	0.50	-
46	380093.99	2174101.77	Аналитический	0.50	-
47	380098.89	2174110.51	Аналитический	0.50	-
48	380087.46	2174140.86	Аналитический	0.50	-
49	380076.04	2174170.04	Аналитический	0.50	-
50	380064.38	2174199.85	Аналитический	0.50	-
51	380052.85	2174229.35	Аналитический	0.50	-
52	380041.31	2174258.84	Аналитический	0.50	-
53	380039.57	2174263.76	Аналитический	0.50	-
21	380030.71	2174270.05	Аналитический	0.50	-
54	379616.07	2173459.51	Аналитический	0.30	-
55	379481.51	2173773.47	Аналитический	0.30	-
56	379454.42	2173755.16	Картометрический	1.00	-
57	379156.12	2173777.05	Картометрический	1.00	-
58	379120.91	2173747.17	Аналитический	0.07	-
59	378868.96	2173596.88	Аналитический	0.07	-
60	378839.16	2173578.28	Аналитический	0.07	-
61	378781.77	2173535.05	Аналитический	0.07	-
62	378708.86	2173479.22	Аналитический	0.07	-
63	378635.54	2173433.40	Аналитический	0.07	-
64	378580.81	2173399.28	Аналитический	0.07	-
65	378401.92	2173167.61	Аналитический	0.07	-
66	378338.86	2173157.85	Аналитический	0.07	-
67	378181.94	2173047.78	Аналитический	0.07	-
68	378041.37	2172909.73	Аналитический	0.07	-
69	377998.85	2172889.68	Аналитический	0.07	-
70	377959.48	2172846.14	Аналитический	0.07	-
71	377952.49	2172819.85	Аналитический	0.07	-
72	377909.62	2172763.16	Аналитический	0.07	-
73	377876.67	2172708.87	Аналитический	0.07	-
74	377812.43	2172635.37	Аналитический	0.07	-
75	377730.60	2172654.39	Аналитический	0.07	-
76	377665.47	2172683.79	Аналитический	0.07	-
77	377595.50	2172734.15	Аналитический	0.07	-
78	377571.62	2172766.94	Аналитический	0.07	-

1	2	3	4	5	6
79	377492.07	2172848.28	Аналитический	0.07	-
80	377386.07	2172956.07	Аналитический	0.07	-
81	377234.96	2173092.69	Аналитический	0.07	-
82	377113.39	2172899.03	Аналитический	0.30	-
83	377154.44	2172808.75	Аналитический	0.10	-
84	377107.00	2172717.75	Аналитический	0.10	-
85	377057.91	2172748.44	Аналитический	0.10	-
86	377018.84	2172748.43	Аналитический	0.30	-
87	376913.77	2172587.63	Аналитический	0.30	-
88	377098.57	2172331.93	Аналитический	0.30	-
89	377189.22	2172249.86	Аналитический	0.30	-
90	377221.84	2172201.79	Аналитический	0.30	-
91	377242.85	2172116.23	Аналитический	0.30	-
92	377223.15	2172029.41	Аналитический	0.30	-
93	377176.46	2171907.44	Аналитический	0.30	-
94	377105.14	2171855.16	Картометрический	1.00	-
95	377227.54	2171786.01	Картометрический	1.00	-
96	377244.43	2171716.90	Картометрический	1.00	-
97	377181.00	2171626.89	Картометрический	1.00	-
98	377162.65	2171633.48	Картометрический	1.00	-
99	377113.80	2171618.03	Картометрический	1.00	-
100	377093.84	2171597.80	Картометрический	1.00	-
101	377061.15	2171593.64	Картометрический	1.00	-
102	376949.10	2171459.30	Картометрический	1.00	-
103	376830.22	2171334.01	Картометрический	1.00	-
104	376512.09	2170782.63	Картометрический	1.00	-
105	376382.36	2170555.45	Картометрический	1.00	-
106	376333.19	2170490.42	Аналитический	0.30	-
107	376354.13	2170433.42	Аналитический	0.30	-
108	376383.40	2170353.72	Аналитический	0.30	-
109	376407.20	2170289.24	Картометрический	1.00	-
110	376425.95	2170325.26	Картометрический	1.00	-
111	376613.72	2170700.28	Картометрический	1.00	-
112	376750.34	2170557.93	Картометрический	1.00	-
113	376856.46	2170667.79	Картометрический	1.00	-
114	376866.65	2170692.94	Картометрический	1.00	-
115	377011.64	2170978.65	Аналитический	0.30	-
116	377126.50	2171198.82	Аналитический	0.30	-
117	377323.57	2171576.60	Аналитический	0.30	-
118	377442.33	2171649.31	Картометрический	1.00	-
119	377485.85	2171669.82	Картометрический	1.00	-
120	377520.59	2171741.87	Картометрический	1.00	-
121	377581.30	2171750.91	Картометрический	1.00	-
122	377629.11	2171768.99	Картометрический	1.00	-
123	377691.43	2171818.77	Картометрический	1.00	-
124	377778.96	2172024.34	Картометрический	1.00	-
125	377836.64	2172006.20	Аналитический	0.30	-
126	377842.28	2172016.61	Аналитический	0.30	-

1	2	3	4	5	6
127	378013.43	2172303.80	Аналитический	0.30	-
128	378286.13	2172492.89	Аналитический	0.30	-
129	378529.48	2172708.76	Аналитический	0.30	-
130	378645.55	2172832.34	Аналитический	0.30	-
131	378707.24	2172898.03	Аналитический	0.30	-
132	378803.46	2172989.88	Аналитический	0.30	-
133	378836.73	2173025.00	Аналитический	0.30	-
134	378889.80	2173067.95	Аналитический	0.30	-
135	379151.79	2173420.12	Аналитический	0.30	-
136	379226.28	2173457.44	Аналитический	0.30	-
54	379616.07	2173459.51	Аналитический	0.30	-
137	377416.39	2166617.11	Аналитический	0.10	-
138	377104.41	2167772.17	Аналитический	0.10	-
139	376147.12	2166592.99	Аналитический	0.10	-
140	376189.62	2166548.22	Аналитический	0.10	-
141	376255.92	2166486.29	Аналитический	0.10	-
142	376276.94	2166456.57	Аналитический	0.10	-
143	376283.96	2166455.02	Аналитический	0.10	-
144	376304.78	2166445.50	Аналитический	0.10	-
145	376320.74	2166410.08	Аналитический	0.10	-
146	376334.82	2166373.84	Аналитический	0.10	-
147	376339.93	2166373.88	Аналитический	0.10	-
148	376366.85	2166403.73	Аналитический	0.10	-
149	376409.08	2166465.23	Аналитический	0.10	-
150	376426.74	2166476.96	Аналитический	0.10	-
151	376428.70	2166468.36	Аналитический	0.10	-
152	376416.01	2166444.28	Аналитический	0.10	-
153	376392.71	2166402.07	Аналитический	0.10	-
154	376382.40	2166382.86	Аналитический	0.10	-
155	376351.47	2166350.28	Аналитический	0.10	-
156	376341.60	2166340.50	Аналитический	0.10	-
157	376349.84	2166295.32	Аналитический	0.10	-
158	376356.97	2166225.89	Аналитический	0.10	-
159	376354.37	2166159.07	Аналитический	0.10	-
160	376344.23	2166093.27	Аналитический	0.10	-
161	376320.84	2166004.73	Аналитический	0.10	-
162	376298.55	2165969.53	Аналитический	0.10	-
163	376280.07	2165931.13	Аналитический	0.10	-
164	376283.23	2165882.68	Аналитический	0.10	-
165	376293.28	2165844.51	Аналитический	0.10	-
166	376309.78	2165809.10	Аналитический	0.10	-
167	376339.72	2165831.98	Аналитический	0.10	-
168	376390.42	2165880.35	Аналитический	0.10	-
169	376433.47	2165940.50	Аналитический	0.10	-
170	376466.53	2165975.79	Аналитический	0.10	-
171	376501.79	2166005.18	Аналитический	0.10	-
172	376554.16	2166048.71	Аналитический	0.10	-

1	2	3	4	5	6
173	376588.39	2166073.78	Аналитический	0.10	-
174	376627.54	2166091.35	Аналитический	0.10	-
175	376635.14	2166084.41	Аналитический	0.10	-
176	376603.06	2166058.99	Аналитический	0.10	-
177	376537.85	2166008.18	Аналитический	0.10	-
178	376497.79	2165972.82	Аналитический	0.10	-
179	376452.40	2165932.04	Аналитический	0.10	-
180	376433.28	2165904.41	Аналитический	0.10	-
181	376418.44	2165878.97	Аналитический	0.10	-
182	376394.98	2165854.53	Аналитический	0.10	-
183	376370.60	2165812.85	Аналитический	0.10	-
184	376343.38	2165787.30	Аналитический	0.10	-
185	376328.42	2165774.78	Аналитический	0.10	-
186	376311.80	2165710.00	Аналитический	0.10	-
187	376308.30	2165681.42	Аналитический	0.10	-
188	376319.98	2165643.28	Аналитический	0.10	-
189	376369.91	2165523.07	Аналитический	0.10	-
190	376392.55	2165442.05	Аналитический	0.10	-
191	376408.50	2165400.28	Аналитический	0.10	-
192	376588.50	2165622.94	Аналитический	0.10	-
193	376801.56	2165886.49	Аналитический	0.10	-
137	377416.39	2166617.11	Аналитический	0.10	-
194	376753.21	2169124.31	Аналитический	0.30	-
195	376664.21	2169200.84	Аналитический	0.30	-
196	376614.98	2169140.34	Аналитический	0.30	-
197	376591.40	2169135.76	Аналитический	0.30	-
198	376570.46	2169119.75	Аналитический	0.30	-
199	376558.71	2169103.77	Аналитический	0.30	-
200	376577.46	2169089.84	Аналитический	0.30	-
201	376558.03	2169064.00	Аналитический	0.30	-
202	376559.49	2169060.41	Аналитический	0.30	-
203	376626.00	2169010.60	Аналитический	0.30	-
204	376651.21	2168994.89	Аналитический	0.30	-
205	376667.66	2169016.16	Аналитический	0.30	-
206	376678.29	2169007.47	Аналитический	0.30	-
207	376733.09	2169077.44	Аналитический	0.30	-
208	376722.27	2169085.79	Аналитический	0.30	-
194	376753.21	2169124.31	Аналитический	0.30	-
209	375090.71	2169543.77	Картометрический	1.00	-
210	375038.58	2169590.69	Картометрический	1.00	-
211	375013.69	2169561.16	Картометрический	1.00	-
212	375067.18	2169513.47	Картометрический	1.00	-
209	375090.71	2169543.77	Картометрический	1.00	-
213	373574.08	2166903.38	Картометрический	1.00	-
214	373555.80	2166912.30	Картометрический	1.00	-

1	2	3	4	5	6
215	373526.30	2166920.60	Картометрический	1.00	-
216	373476.80	2166649.70	Картометрический	1.00	-
217	373470.00	2166639.70	Картометрический	1.00	-
218	373461.68	2166618.01	Аналитический	0.20	-
219	373365.72	2166692.07	Аналитический	0.20	-
220	373324.21	2166627.34	Аналитический	0.20	-
221	373201.29	2166737.03	Аналитический	0.20	-
222	373106.84	2166524.31	Аналитический	0.20	-
223	373176.05	2166422.75	Аналитический	0.20	-
224	373045.33	2166219.95	Аналитический	0.20	-
225	372875.76	2166011.44	Аналитический	0.20	-
226	372950.22	2165939.77	Аналитический	0.20	-
227	372889.80	2165854.79	Аналитический	0.20	-
228	372979.00	2165782.50	Аналитический	0.20	-
229	372971.80	2165781.60	Картометрический	1.00	-
230	372834.15	2165790.67	Картометрический	1.00	-
231	372837.11	2165759.34	Картометрический	1.00	-
232	372885.86	2165721.81	Картометрический	1.00	-
233	372855.29	2165729.05	Картометрический	1.00	-
234	372832.47	2165727.06	Картометрический	1.00	-
235	372803.88	2165713.97	Картометрический	1.00	-
236	372773.41	2165713.58	Картометрический	1.00	-
237	372756.43	2165717.61	Картометрический	1.00	-
238	372748.98	2165705.64	Картометрический	1.00	-
239	372743.40	2165680.13	Картометрический	1.00	-
240	372732.70	2165657.95	Картометрический	1.00	-
241	372708.40	2165640.68	Картометрический	1.00	-
242	372666.35	2165620.65	Картометрический	1.00	-
243	372653.05	2165603.52	Картометрический	1.00	-
244	372630.54	2165560.57	Картометрический	1.00	-
245	372599.58	2165488.03	Картометрический	1.00	-
246	372583.03	2165465.72	Картометрический	1.00	-
247	372570.64	2165447.73	Картометрический	1.00	-
248	372571.02	2165424.00	Картометрический	1.00	-
249	372565.37	2165406.96	Картометрический	1.00	-
250	372547.84	2165393.11	Картометрический	1.00	-
251	372530.89	2165396.23	Картометрический	1.00	-
252	372511.27	2165407.78	Картометрический	1.00	-
253	372497.77	2165406.71	Картометрический	1.00	-
254	372488.83	2165384.53	Картометрический	1.00	-
255	372486.55	2165314.99	Картометрический	1.00	-
256	372476.77	2165291.95	Картометрический	1.00	-
257	372442.27	2165269.93	Картометрический	1.00	-
258	372430.06	2165253.05	Картометрический	1.00	-
259	372411.12	2165222.24	Картометрический	1.00	-
260	372378.37	2165208.99	Картометрический	1.00	-
261	372347.50	2165183.91	Картометрический	1.00	-
262	372328.21	2165174.28	Картометрический	1.00	-

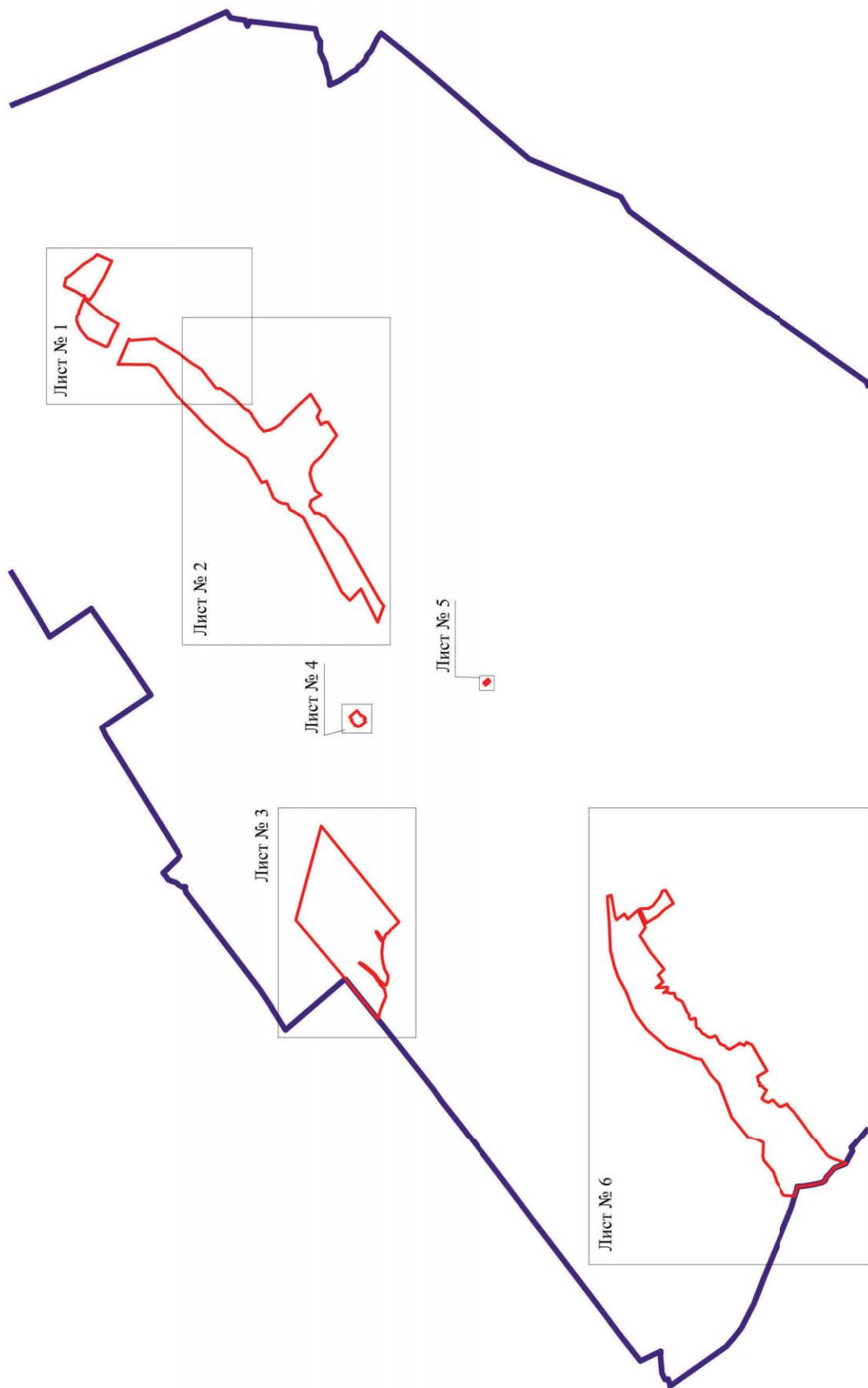
1	2	3	4	5	6
263	372296.92	2165171.96	Картометрический	1.00	-
264	372251.83	2165194.35	Картометрический	1.00	-
265	372232.60	2165174.64	Картометрический	1.00	-
266	372221.89	2165149.95	Картометрический	1.00	-
267	372205.34	2165117.56	Картометрический	1.00	-
268	372192.06	2165095.37	Картометрический	1.00	-
269	372160.10	2165079.77	Картометрический	1.00	-
270	372128.94	2165067.56	Картометрический	1.00	-
271	372104.74	2165039.32	Картометрический	1.00	-
272	372075.30	2165024.59	Картометрический	1.00	-
273	371949.98	2165101.32	Картометрический	5.00	-
274	371893.02	2165073.79	Картометрический	5.00	-
275	371869.20	2165114.30	Картометрический	5.00	-
276	371798.33	2165081.08	Картометрический	5.00	-
277	371739.04	2164977.32	Картометрический	1.00	-
278	371615.35	2164762.14	Картометрический	1.00	-
279	371735.74	2164688.60	Картометрический	1.00	-
280	371726.70	2164665.62	Картометрический	1.00	-
281	371726.19	2164636.80	Картометрический	1.00	-
282	371703.67	2164608.58	Картометрический	1.00	-
283	371708.25	2164578.12	Картометрический	1.00	-
284	371671.91	2164576.02	Картометрический	1.00	-
285	371662.82	2164557.28	Картометрический	1.00	-
286	371621.77	2164523.86	Картометрический	1.00	-
287	371677.91	2164421.83	Картометрический	1.00	-
288	371649.48	2164392.70	Картометрический	1.00	-
289	371598.96	2164372.65	Картометрический	1.00	-
290	371544.45	2164405.11	Картометрический	1.00	-
291	371465.88	2164323.72	Картометрический	1.00	-
292	371436.28	2164323.40	Картометрический	1.00	-
293	371420.25	2164318.98	Картометрический	1.00	-
294	371356.52	2164352.38	Картометрический	1.00	-
295	371349.82	2164355.93	Картометрический	1.00	-
296	371344.04	2164343.65	Аналитический	0.50	-
297	371340.02	2164339.22	Аналитический	0.50	-
298	371338.16	2164335.49	Аналитический	0.50	-
299	371338.22	2164330.31	Аналитический	0.50	-
300	371329.89	2164320.21	Аналитический	0.50	-
301	371328.40	2164320.16	Аналитический	0.50	-
302	371324.55	2164317.81	Аналитический	0.50	-
303	371320.15	2164312.99	Аналитический	0.50	-
304	371306.55	2164299.00	Аналитический	0.50	-
305	371285.07	2164277.48	Аналитический	0.50	-
306	371268.80	2164257.32	Аналитический	0.50	-
307	371247.13	2164228.64	Аналитический	0.50	-
308	371220.09	2164191.63	Аналитический	0.50	-
309	371208.92	2164176.36	Аналитический	0.50	-
310	371206.13	2164174.03	Аналитический	0.50	-

1	2	3	4	5	6
311	371203.65	2164169.07	Аналитический	0.50	-
312	371200.89	2164167.95	Аналитический	0.50	-
313	371198.35	2164164.44	Аналитический	0.50	-
314	371168.48	2164124.08	Аналитический	0.50	-
315	371106.24	2164037.82	Аналитический	0.50	-
316	371071.84	2163988.57	Аналитический	0.50	-
317	371048.11	2163957.56	Аналитический	0.50	-
318	371038.47	2163944.16	Аналитический	0.50	-
319	371009.46	2163905.38	Аналитический	0.50	-
320	370980.45	2163866.61	Аналитический	0.50	-
321	370951.43	2163827.83	Аналитический	0.50	-
322	370922.42	2163789.06	Аналитический	0.50	-
323	370922.42	2163786.57	Аналитический	0.50	-
324	370918.54	2163781.63	Аналитический	0.50	-
325	370914.80	2163780.57	Аналитический	0.50	-
326	370911.97	2163776.43	Аналитический	0.50	-
327	370889.49	2163747.45	Аналитический	0.50	-
328	370873.92	2163728.71	Аналитический	0.50	-
329	370864.62	2163716.65	Аналитический	0.50	-
330	370852.06	2163705.55	Аналитический	0.50	-
331	370835.09	2163689.46	Аналитический	0.50	-
332	370815.04	2163678.39	Аналитический	0.50	-
333	370786.47	2163666.11	Аналитический	0.50	-
334	370736.73	2163646.29	Аналитический	0.50	-
335	370686.99	2163626.46	Аналитический	0.50	-
336	370650.52	2163615.73	Аналитический	0.50	-
337	370625.26	2163606.49	Картометрический	1.00	-
338	370629.18	2163599.17	Аналитический	0.10	-
339	370767.37	2163545.88	Картометрический	1.00	-
340	370844.64	2163456.90	Картометрический	1.00	-
341	370870.05	2163429.48	Картометрический	1.00	-
342	370875.42	2163418.24	Картометрический	1.00	-
343	370877.63	2163400.44	Картометрический	1.00	-
344	370888.52	2163385.77	Картометрический	1.00	-
345	370920.83	2163366.70	Картометрический	1.00	-
346	370965.30	2163355.76	Картометрический	1.00	-
347	371010.40	2163345.30	Картометрический	5.00	-
348	371066.88	2163334.87	Картометрический	5.00	-
349	371176.40	2163319.98	Аналитический	0.30	-
350	371224.06	2163319.37	Картометрический	5.00	-
351	371230.40	2163278.69	Картометрический	5.00	-
352	371254.09	2163201.91	Картометрический	5.00	-
353	371391.95	2163207.63	Картометрический	5.00	-
354	371452.20	2163308.40	Аналитический	0.30	-
355	371493.30	2163370.20	Аналитический	0.30	-
356	371537.67	2163501.47	Аналитический	0.30	-
357	371653.30	2163638.00	Аналитический	0.30	-
358	371665.80	2163681.70	Аналитический	0.30	-

1	2	3	4	5	6
359	371659.20	2163862.00	Аналитический	0.30	-
360	371685.46	2163876.36	Аналитический	0.30	-
361	371689.99	2163879.44	Аналитический	0.30	-
362	371716.89	2163893.55	Аналитический	0.30	-
363	371742.20	2163907.40	Картометрический	5.00	-
364	371846.28	2163936.42	Картометрический	5.00	-
365	372049.66	2164188.02	Картометрический	1.00	-
366	372202.90	2164599.30	Картометрический	1.00	-
367	372308.92	2164719.17	Картометрический	1.00	-
368	372420.12	2164898.80	Картометрический	1.00	-
369	372504.40	2164919.10	Картометрический	1.00	-
370	372606.30	2164963.80	Картометрический	1.00	-
371	372836.70	2165044.36	Картометрический	1.00	-
372	373091.13	2165268.41	Картометрический	1.00	-
373	373205.87	2165424.16	Картометрический	1.00	-
374	373259.01	2165513.16	Картометрический	1.00	-
375	373338.70	2165719.12	Картометрический	1.00	-
376	373444.30	2165917.78	Картометрический	1.00	-
377	373489.87	2166054.49	Картометрический	1.00	-
378	373537.30	2166243.82	Картометрический	1.00	-
379	373550.35	2166553.60	Картометрический	1.00	-
213	373574.08	2166903.38	Картометрический	1.00	-
380	373174.28	2166754.66	Аналитический	0.20	-
381	373069.04	2166757.27	Аналитический	0.20	-
382	373016.23	2166788.82	Аналитический	0.20	-
383	372940.04	2166888.07	Аналитический	0.20	-
384	372896.59	2166975.73	Аналитический	0.20	-
385	372859.62	2166983.27	Аналитический	0.20	-
386	372763.90	2166818.84	Аналитический	0.20	-
387	372838.76	2166770.20	Аналитический	0.20	-
388	372885.36	2166734.48	Аналитический	0.20	-
389	372957.32	2166664.68	Аналитический	0.20	-
390	373097.63	2166578.76	Аналитический	0.20	-
380	373174.28	2166754.66	Аналитический	0.20	-
3. Сведения о характерных точках части (частей) границы объекта					
Обозначение характерных точек части границы	Координаты, м		Метод определения координат характерной точки	Средняя квадратическая погрешность положения характерной точки (Mt), м	Описание обозначения точки на местности (при наличии)
	X	Y			
1	2	3	4	5	6
Часть №					
-	-	-	-	-	-

План границ объекта

Схема расположения листов плана границ объекта



Используемые условные знаки и обозначения:

-  границы территориальной зоны
-  границы муниципального образования
-  область и номер листа плана границ объекта

границы территориальной зоны

границы муниципального образования

область и номер листа плана границ объекта

Руководитель БУВО «Нормативно-проектный центр»

Подпись

Дата « 12 » ноября 2021 г.



Место для отбора печатей (при наличии) лица, составившего описание местоположения границ объекта



Масштаб 1:50000

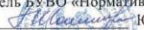


Используемые условные знаки и обозначения:

	границы территориальной зоны
	характерная точка границ территориальной зоны

Масштаб 1:5000

Руководитель БУВО «Нормативно-проектный центр»

Подпись  Ю.В. Шалыгина Дата « 12 » ноября 2021 г.

Место для оттиска печати (при наличии) лица, составившего описание местоположения границ объекта



План границ объекта

Лист № 2






Используемые условные знаки и обозначения:

- границы территориальной зоны
- зарисованные точки границ территориальной зоны
- ИР

Руководитель ФУО — *Иванов* (подпись)
 Подпись: *И.И. Иванов*
 Место для отчета: *Иванов*
 Дата: *12* *ноября* 2021 г.
 Место для отчета: *Иванов*

Масштаб 1:5000



- Используемые условные знаки и обозначения:
-  границы территориальной зоны
 -  границы муниципального образования
 -  характерная точка границ территориальной зоны

Используемые условные знаки и обозначения:

границы территориальной зоны

границы муниципального образования

характерная точка границ территориальной зоны

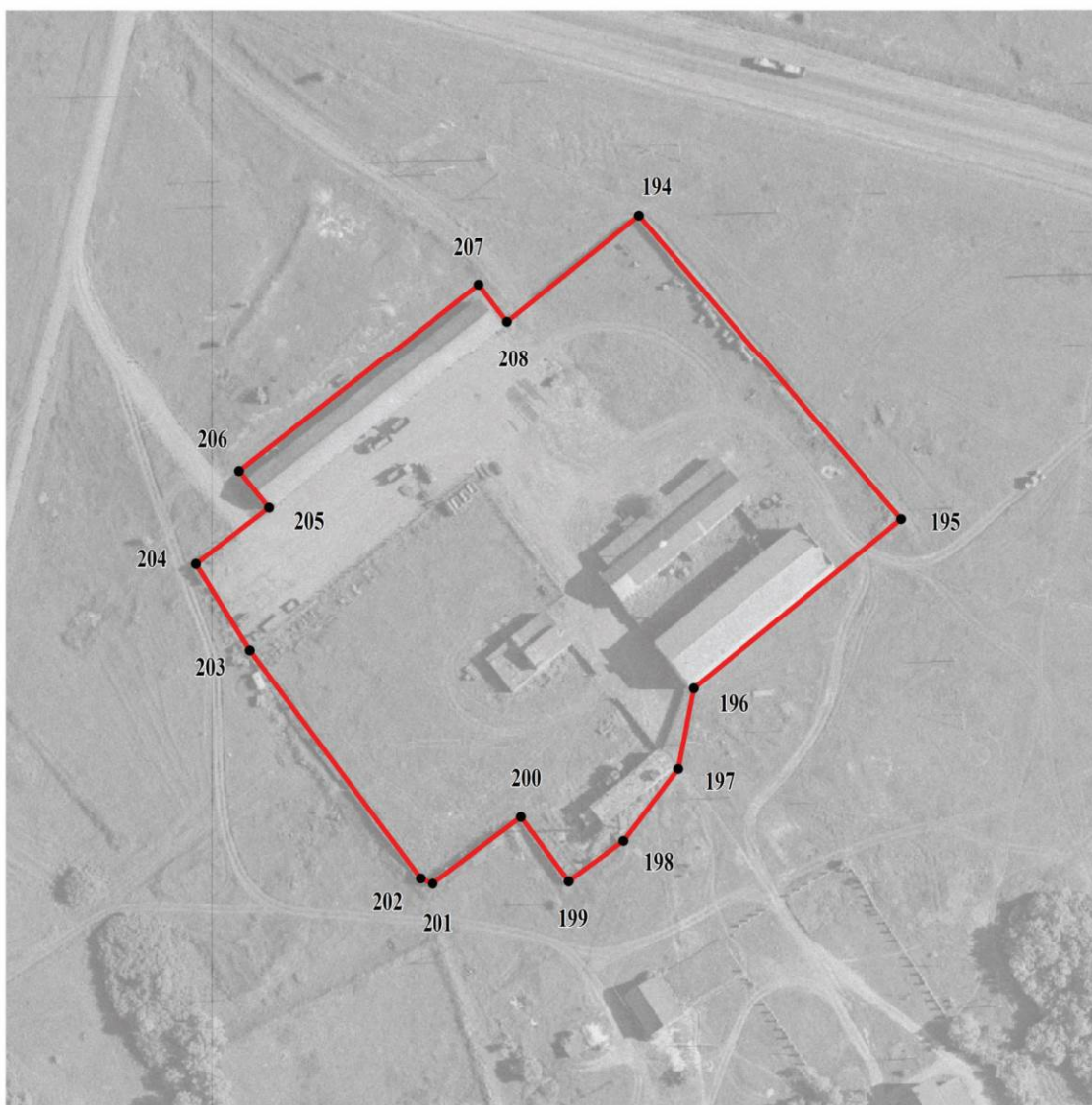
Руководитель БУВО «Нормативно-проектный центр»
Подпись Ю.В.Шалыгина Дата « 12 » ноября 2021г.
Место для отбора проб (при наличии) листа, составившего описание местоположения границ объекта



Масштаб 1:5000



План границ объекта

Лист № 4




Масштаб 1:2000

Используемые условные знаки и обозначения:

	границы территориальной зоны
	характерная точка границ территориальной зоны

Руководитель БУВО «Нормативно-проектный центр»


Подпись  Ю.В.Шалыгина Дата « 12 » ноября 2021 г.

Место для оттиска печати (при наличии) лица, составившего описание местоположения границ объекта




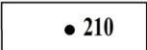
План границ объекта

Лист № 5



Масштаб 1:1000

Используемые условные знаки и обозначения:

	границы территориальной зоны
	характерная точка границ территориальной зоны

Руководитель БУВО «Нормативно-проектный центр»

Подпись Ю.В. Шалыгина Ю.В. Шалыгина Дата « 12 » ноября 2021 г.

Место для оттиска печати (при наличии) лица, составившего описание местоположения границ объекта

План границ объекта

Лист № 6



Используемые условные знаки и обозначения:
 — граница территориальной зоны
 — граница муниципального образования
 — характеристика точки границ территориальной зоны
 • 260

Руководитель БУ ВО «Нормативно-проектный центр»
 Подпись: Ю. В. Шлыгина Дата « 12 » ноября 2021 г.
 Место для отхода печати (при наличии) линия составления описания местоположения границ объекта

Масштаб 1:10000

ОПИСАНИЕ МЕСТОПОЛОЖЕНИЯ ГРАНИЦ

Зона ритуальных объектов за границами населенных пунктов - СН1

 (наименование объекта, местоположение границ которого описано
 (далее - объект))

Раздел 1

Сведения об объекте		
№ п/п	Характеристики объекта	Описание характеристик
1	2	3
1	Местоположение объекта	Воронежская область, Павловский муниципальный район, Гаврильское сельское поселение
2	Площадь объекта \pm величина погрешности определения площади ($P \pm \Delta P$)	-
3	Иные характеристики объекта	-


Раздел 2

Сведения о местоположении границ объекта					
1. Система координат: МСК - 36, зона 2					
2. Сведения о характерных точках границ объекта					
Обозначение характерных точек границ	Координаты, м		Метод определения координат характерной точки	Средняя квадратическая погрешность положения характерной точки (Mt), м	Описание обозначения точки на местности (при наличии)
	X	Y			
1	2	3	4	5	6
1	380158.51	2172908.03	Аналитический	0.10	-
2	380110.40	2172947.69	Аналитический	0.10	-
3	380049.73	2172865.31	Аналитический	0.10	-
4	380095.87	2172828.09	Аналитический	0.10	-
1	380158.51	2172908.03	Аналитический	0.10	-
5	371380.46	2164615.95	Картометрический	1.00	-
6	371305.17	2164673.11	Картометрический	1.00	-
7	371225.73	2164569.14	Картометрический	1.00	-
8	371295.87	2164513.83	Картометрический	1.00	-
5	371380.46	2164615.95	Картометрический	1.00	-
3. Сведения о характерных точках части (частей) границы объекта					
Обозначение характерных точек части границы	Координаты, м		Метод определения координат характерной точки	Средняя квадратическая погрешность положения характерной точки (Mt), м	Описание обозначения точки на местности (при наличии)
	X	Y			
1	2	3	4	5	6
Часть №					
-	-	-	-	-	-

Раздел 4

План границ объекта

Схема расположения листов плана границ объекта



Лист № 1

Лист № 2



Масштаб 1:50000


Используемые условные знаки и обозначения:



границы территориальной зоны



границы муниципального образования



Лист № 1

область и номер листа плана границ объекта

Руководитель БУВО «Нормативно-проектный центр»

Подпись Ю.В. Шалыгина Ю.В. Шалыгина Дата « 12 » ноября 2021 г.

Место для оттиска печати (при наличии) лица, составившего описание местоположения границ объекта



План границ объекта

Лист № 1




Масштаб 1:2000

Используемые условные знаки и обозначения:



границы территориальной зоны



характерная точка границ территориальной зоны

Руководитель БУВО «Нормативно-проектный центр»

Подпись Ю.В. Шалыгина Ю.В. Шалыгина Дата « 12 » ноября 2021 г.

Место для оттиска печати (при наличии) лица, составившего описание местоположения границ объекта



План границ объекта

Лист № 2




Масштаб 1:2000

Используемые условные знаки и обозначения:




границы территориальной зоны



характерная точка границ территориальной зоны

Руководитель БУВО «Нормативно-проектный центр»

Подпись  Ю.В.Шалыгина Дата « 12 » ноября 2021 г.

Место для оттиска печати (при наличии) лица, составившего описание местоположения границ объекта



ОПИСАНИЕ МЕСТОПОЛОЖЕНИЯ ГРАНИЦ

Зона садоводства и огородничества за границами населенных пунктов - СО1

(наименование объекта, местоположение границ которого описано
(далее - объект))

Раздел 1

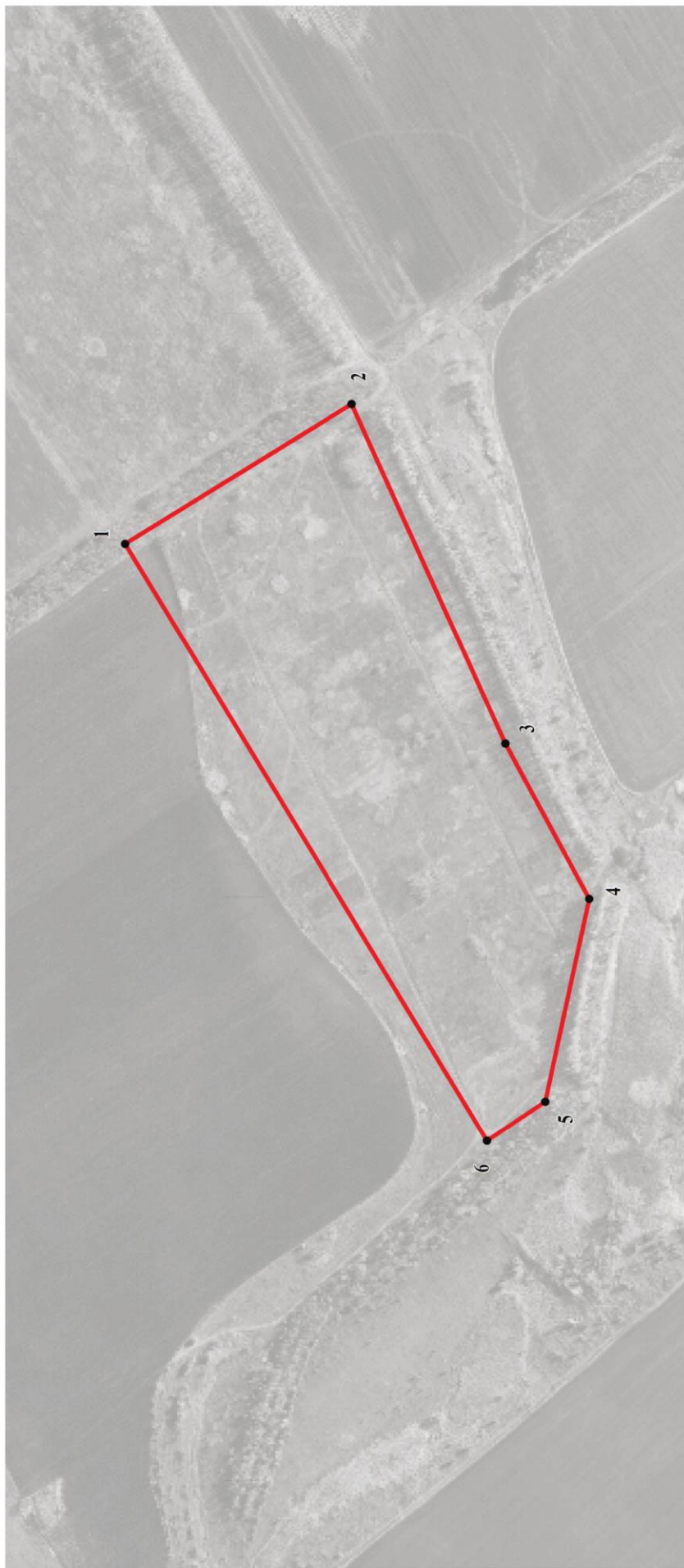
Сведения об объекте		
№ п/п	Характеристики объекта	Описание характеристик
1	2	3
1	Местоположение объекта	Воронежская область, Павловский муниципальный район, Гаврильское сельское поселение
2	Площадь объекта \pm величина погрешности определения площади ($P \pm \Delta P$)	-
3	Иные характеристики объекта	-

Раздел 2

Сведения о местоположении границ объекта					
1. Система координат: МСК - 36, зона 2					
2. Сведения о характерных точках границ объекта					
Обозначение характерных точек границ	Координаты, м		Метод определения координат характерной точки	Средняя квадратическая погрешность положения характерной точки (Mt), м	Описание обозначения точки на местности (при наличии)
	X	Y			
1	2	3	4	5	6
1	378574.39	2168497.78	Картометрический	5.00	-
2	378375.74	2168620.24	Аналитический	0.30	-
3	378240.85	2168322.57	Аналитический	0.30	-
4	378167.40	2168186.41	Аналитический	0.30	-
5	378205.82	2168008.61	Аналитический	0.30	-
6	378256.90	2167974.30	Аналитический	0.10	-
1	378574.39	2168497.78	Картометрический	5.00	-
3. Сведения о характерных точках части (частей) границы объекта					
Обозначение характерных точек части границы	Координаты, м		Метод определения координат характерной точки	Средняя квадратическая погрешность положения характерной точки (Mt), м	Описание обозначения точки на местности (при наличии)
	X	Y			
1	2	3	4	5	6
Часть №					
-	-	-	-	-	-

Раздел 4

План границ объекта



Масштаб 1:5000

Используемые условные знаки и обозначения:



границы территориальной зоны



характерная точка границ территориальной зоны

Руководитель БУВО «Нормативно-проектный центр»

Подпись Ю.В. Шальгина Дата « 12 » ноября 2021 г.

Место для оттиска печати (при наличии) лпиа, составившего описание местоположения границ объекта

