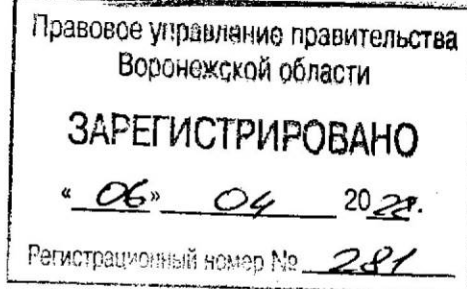




**ДЕПАРТАМЕНТ
АРХИТЕКТУРЫ И ГРАДОСТРОИТЕЛЬСТВА
ВОРОНЕЖСКОЙ ОБЛАСТИ**



ПРИКАЗ

30.03.2022

№ 45-01-04/270

г. Воронеж

**О внесении изменений в правила землепользования и застройки
Колодезянского сельского поселения Каширского муниципального
района Воронежской области**

В соответствии с Градостроительным кодексом Российской Федерации, Федеральным законом от 06.10.2003 № 131-ФЗ «Об общих принципах организации местного самоуправления в Российской Федерации», законами Воронежской области от 07.07.2006 № 61-ОЗ «О регулировании градостроительной деятельности в Воронежской области», от 20.12.2018 № 173-ОЗ «О перераспределении полномочий по утверждению правил землепользования и застройки между органами местного самоуправления поселений Воронежской области, городского округа город Нововоронеж, Борисоглебского городского округа и исполнительными органами государственной власти Воронежской области», постановлением правительства Воронежской области от 31.12.2014 № 1240 «Об утверждении Положения о департаменте архитектуры и градостроительства Воронежской области», на основании приказа департамента архитектуры и градостроительства Воронежской области от 11.02.2021 № 45-01-04/116 «О подготовке проектов правил землепользования и застройки поселений Аннинского, Бобровского, Бутурлиновского, Верхнемамонского, Верхнехавского, Воробьёвского, Каширского, Лискинского, Новоусманского, Новохопёрского, Ольховатского, Павловского, Панинского, Поворинского, Подгоренского, Рамонского, Россошанского, Семилукского, Хохольского

муниципальных районов Воронежской области», с учетом заключений о результатах публичных слушаний от 04.10.2021

п р и к а з ы в а ю:

1. Внести в приказ департамента архитектуры и градостроительства Воронежской области от 19.10.2020 № 45-01-04/750 «Об утверждении правил землепользования и застройки Колодезянского сельского поселения Каширского муниципального района Воронежской области» изменения, изложив правила землепользования и застройки Колодезянского сельского поселения Каширского муниципального района Воронежской области в редакции согласно приложению к настоящему приказу.

2. Контроль исполнения настоящего приказа возложить на заместителя руководителя департамента архитектуры и градостроительства Воронежской области – начальника отдела территориального планирования Беляеву С.М.

Руководитель департамента
архитектуры и градостроительства
Воронежской области



А.А. Еренков

Приложение
к приказу департамента
архитектуры и градостроительства
Воронежской области
от 30.03.2022 № 45-01-04/270

«УТВЕРЖДЕНЫ
приказом департамента
архитектуры и градостроительства
Воронежской области
от 19.10.2020 № 45-01-04/750

**ПРАВИЛА ЗЕМЛЕПОЛЬЗОВАНИЯ И ЗАСТРОЙКИ
КОЛОДЕЗЯНСКОГО СЕЛЬСКОГО ПОСЕЛЕНИЯ
КАШИРСКОГО МУНИЦИПАЛЬНОГО РАЙОНА
ВОРОНЕЖСКОЙ ОБЛАСТИ**

**ЧАСТЬ I. ПОРЯДОК ПРИМЕНЕНИЯ ПРАВИЛ
ЗЕМЛЕПОЛЬЗОВАНИЯ И ЗАСТРОЙКИ И ВНЕСЕНИЯ В НИХ
ИЗМЕНЕНИЙ**

Раздел 1. Общие положения

**1. Предмет регулирования и цели подготовки правил
землепользования и застройки Колодезянского сельского поселения
Каширского муниципального района Воронежской области**

1. Правила землепользования и застройки Колодезянского сельского поселения Каширского муниципального района Воронежской области (далее – Правила) являются документом градостроительного зонирования, который утверждается нормативным правовым актом департамента архитектуры и градостроительства Воронежской области и в котором устанавливаются территориальные зоны, градостроительные регламенты, порядок применения такого документа и порядок внесения в него изменений.

2. Правила разработаны в соответствии с Градостроительным кодексом Российской Федерации (далее – ГрК РФ), Земельным кодексом

Российской Федерации, Федеральным законом от 06.10.2003 № 131-ФЗ «Об общих принципах организации местного самоуправления в Российской Федерации», иными нормативными правовыми актами Российской Федерации, Воронежской области, муниципальными правовыми актами муниципального образования с учетом положений нормативных актов и документов, определяющих основные направления социально-экономического и градостроительного развития муниципального образования, а также сведений Единого государственного реестра недвижимости, сведений, документов и материалов, содержащихся в государственных информационных системах обеспечения градостроительной деятельности.

3. Правила разработаны в целях:

- создания условий для устойчивого развития территории муниципального образования, сохранения окружающей среды и объектов культурного наследия;
- создания условий для планировки территории муниципального образования;
- обеспечения прав и законных интересов физических и юридических лиц, в том числе правообладателей земельных участков и объектов капитального строительства;
- создания условий для привлечения инвестиций, в том числе путем предоставления возможности выбора наиболее эффективных видов разрешенного использования земельных участков и объектов капитального строительства.

2. Основные понятия, используемые в Правилах

В настоящих Правилах используются основные понятия, установленные законодательством Российской Федерации.

3. Сфера применения Правил

1. Действие настоящих Правил распространяется на всю территорию Колодезянского сельского поселения Каширского

муниципального района Воронежской области. Правила обязательны для соблюдения органами государственной власти, органами местного самоуправления, физическими и юридическими лицами, при осуществлении ими градостроительной деятельности на территории Колодезянского сельского поселения Каширского муниципального района Воронежской области.

2. Настоящие Правила применяются наряду с:

- техническими регламентами и иными обязательными требованиями, установленными в соответствии с законодательством в целях обеспечения безопасности жизни и здоровья людей, надежности и безопасности зданий, строений и сооружений, сохранения окружающей природной среды и объектов культурного наследия;
- региональными и местными нормативами градостроительного проектирования.

4. Содержание и порядок применения Правил

1. Правила включают в себя:

- 1) порядок их применения и внесения изменений в Правила;
- 2) карту градостроительного зонирования;
- 3) градостроительные регламенты.

Обязательным приложением к настоящим Правилам являются сведения о границах территориальных зон, которые должны содержать графическое описание местоположения границ территориальных зон, перечень координат характерных точек этих границ в системе координат, используемой для ведения Единого государственного реестра недвижимости.

2. Порядок применения Правил и внесения в них изменений включает в себя положения:

- 1) о регулировании землепользования и застройки;
- 2) об изменении видов разрешенного использования земельных участков и объектов капитального строительства физическими и юридическими лицами;

- 3) о подготовке документации по планировке территории органами местного самоуправления;
- 4) о проведении общественных обсуждений или публичных слушаний по вопросам землепользования и застройки;
- 5) о внесении изменений в Правила;
- 6) о регулировании иных вопросов землепользования и застройки.

5. Использование объектов недвижимости, не соответствующих настоящим Правилам

1. Земельные участки или объекты капитального строительства, виды разрешенного использования, предельные (минимальные и (или) максимальные) размеры и предельные параметры которых не соответствуют градостроительному регламенту, могут использоваться без установления срока приведения их в соответствие с градостроительным регламентом, за исключением случаев, если использование таких земельных участков и объектов капитального строительства опасно для жизни или здоровья человека, для окружающей среды, объектов культурного наследия.

2. Реконструкция указанных в подпункте 1 настоящего пункта объектов капитального строительства может осуществляться только путем приведения таких объектов в соответствие с градостроительным регламентом или путем уменьшения их несоответствия предельным параметрам разрешенного строительства, реконструкции. Изменение видов разрешенного использования указанных земельных участков и объектов капитального строительства может осуществляться путем приведения их в соответствие с видами разрешенного использования земельных участков и объектов капитального строительства, установленными градостроительным регламентом.

3. В случае если использование указанных в подпункте 1 настоящего пункта земельных участков и объектов капитального строительства продолжается и опасно для жизни или здоровья человека, для окружающей среды, объектов культурного наследия, в соответствии с

федеральными законами может быть наложен запрет на использование таких земельных участков и объектов.

6. Открытость и доступность информации о землепользовании и застройке

1. Настоящие Правила являются открытыми и общедоступными.
2. Настоящие Правила подлежат опубликованию в порядке, установленном для официального опубликования нормативных правовых актов Воронежской области, и размещению в федеральной государственной информационной системе территориального планирования и в государственной информационной системе обеспечения градостроительной деятельности.

Раздел 2. Положения о регулировании землепользования и застройки

7. Перераспределение полномочий между органами местного самоуправления Колодезянского сельского поселения Каширского муниципального района Воронежской области и департаментом архитектуры и градостроительства Воронежской области

1. На основании Закона Воронежской области от 20.12.2018 № 173-ОЗ «О перераспределении полномочий по утверждению правил землепользования и застройки между органами местного самоуправления поселений Воронежской области, городского округа город Нововоронеж, Борисоглебского городского округа и исполнительными органами государственной власти Воронежской области» (далее – Закон Воронежской области) и в соответствии со статьей 8.2 ГрК РФ, пунктом 6.1 статьи 26.3 Федерального закона от 06.10.1999 № 184-ФЗ «Об общих принципах организации законодательных (представительных) и исполнительных органов государственной власти субъектов Российской Федерации», частью 1.2 статьи 17 Федерального закона от 06.10.2003 № 131-ФЗ «Об общих принципах организации местного самоуправления в Российской Федерации» полномочия по утверждению Правил перераспределены между органами

местного самоуправления Колодезянского сельского поселения Каширского муниципального района Воронежской области и департаментом архитектуры и градостроительства Воронежской области (далее – Уполномоченный орган) на срок, установленный Законом Воронежской области.

2. После истечения срока, указанного в Законе Воронежской области, полномочия Уполномоченного органа, предусмотренные настоящими Правилами, осуществляются органами местного самоуправления Колодезянского сельского поселения Каширского муниципального района Воронежской области в соответствии с требованиями ГрК РФ.

8. Полномочия Уполномоченного органа по вопросам землепользования и застройки

1. Полномочия Уполномоченного органа по вопросам землепользования и застройки включают:

1) принятие решений о подготовке проекта Правил, о подготовке проекта о внесении изменений в Правила;

2) утверждение Правил, утверждение внесения изменений в Правила;

3) принятие решений о предоставлении разрешений на условно разрешенный вид использования объектов капитального строительства или земельного участка;

4) принятие решений о предоставлении разрешения на отклонение от предельных параметров разрешенного строительства, реконструкции объектов капитального строительства;

5) иные полномочия в соответствии с действующим законодательством.

9. Комиссия по подготовке проектов Правил

1. Комиссия по подготовке проектов правил землепользования и застройки поселений Воронежской области, городского округа город Нововоронеж, Борисоглебского городского округа (далее – Комиссия)

является специально созданным постоянно действующим коллегиальным органом при Уполномоченном органе в целях реализации полномочий, указанных в пункте 8 настоящих Правил, перераспределенных в соответствии с Законом Воронежской области и обеспечения выполнения задач градостроительного зонирования.

2. Комиссия создается и прекращает свою деятельность приказом Уполномоченного органа.

3. Состав и порядок деятельности Комиссии утверждается приказом Уполномоченного органа.

Раздел 3. Положения об изменении видов разрешенного использования земельных участков и объектов капитального строительства физическими и юридическими лицами

10. Изменение видов разрешенного использования земельных участков и объектов капитального строительства

1. Для каждой из установленных настоящими Правилами территориальных зон могут устанавливаться основные, условно разрешенные и вспомогательные виды разрешенного использования земельных участков и объектов капитального строительства.

2. Изменение одного вида разрешенного использования земельных участков и объектов капитального строительства на другой вид такого использования осуществляется в соответствии с градостроительным регламентом при условии соблюдения требований технических регламентов.

3. Основные и вспомогательные виды разрешенного использования земельных участков и объектов капитального строительства правообладателями земельных участков и объектов капитального строительства, за исключением органов государственной власти, органов местного самоуправления, государственных и муниципальных учреждений, государственных и муниципальных унитарных предприятий, выбираются самостоятельно без дополнительных разрешений и согласования.

4. Решения об изменении одного вида разрешенного использования земельных участков и объектов капитального строительства, расположенных на землях, на которые действие градостроительных регламентов не распространяется или для которых градостроительные регламенты не устанавливаются, на другой вид такого использования принимаются в соответствии с федеральными законами.

11. Предоставление разрешения на условно разрешенный вид использования земельного участка или объекта капитального строительства

1. Физическое или юридическое лицо, заинтересованное в предоставлении разрешения на условно разрешенный вид использования земельного участка или объекта капитального строительства (далее - разрешение на условно разрешенный вид использования), направляет заявление о предоставлении разрешения на условно разрешенный вид использования в Комиссию. Заявление о предоставлении разрешения на условно разрешенный вид использования может быть направлено в форме электронного документа, подписанного электронной подписью в соответствии с требованиями Федерального закона от 06.04.2011 № 63-ФЗ «Об электронной подписи».

2. Порядок предоставления разрешения на условно разрешенный вид использования земельного участка или объекта капитального строительства определен статьей 39 ГрК РФ.

3. Проект решения о предоставлении разрешения на условно разрешенный вид использования подлежит рассмотрению на общественных обсуждениях или публичных слушаниях, проводимых в порядке, установленном статьей 5.1 ГрК РФ, с учетом положений статьи 39 ГрК РФ.

12. Предоставление разрешения на отклонение от предельных параметров разрешенного строительства, реконструкции объектов капитального строительства

1. Правообладатели земельных участков, размеры которых меньше установленных градостроительным регламентом минимальных размеров

земельных участков либо конфигурация, инженерно-геологические или иные характеристики которых неблагоприятны для застройки, вправе обратиться за разрешениями на отклонение от предельных параметров разрешенного строительства, реконструкции объектов капитального строительства (далее также – разрешение на отклонение от предельных параметров).

2. Правообладатели земельных участков вправе обратиться за разрешениями на отклонение от предельных параметров разрешенного строительства, реконструкции объектов капитального строительства, если такое отклонение необходимо в целях однократного изменения одного или нескольких предельных параметров разрешенного строительства, реконструкции объектов капитального строительства, установленных градостроительным регламентом для конкретной территориальной зоны, не более чем на десять процентов.

3. Порядок предоставления разрешения на отклонение от предельных параметров определен статьей 40 ГрК РФ.

4. Проект решения о предоставлении разрешения на отклонение от предельных параметров подлежит рассмотрению на общественных обсуждениях или публичных слушаниях, проводимых в порядке, установленном статьей 5.1 ГрК РФ, с учетом положений статьи 39 ГрК РФ, за исключением случая, указанного в части 1.1 статьи 40 ГрК РФ.

Раздел 4. Положения о подготовке документации по планировке территории органами местного самоуправления

13. Общие положения о подготовке документации по планировке территории

1. Подготовка документации по планировке территории осуществляется в целях обеспечения устойчивого развития территорий, в том числе выделения элементов планировочной структуры, установления границ земельных участков, установления границ зон планируемого размещения объектов капитального строительства.

2. Подготовка документации по планировке территории осуществляется в соответствии с главой 5 ГрК РФ.

3. Состав и содержание документации по планировке территории определяется ГрК РФ.

Раздел 5. Положения о проведении общественных обсуждений или публичных слушаний по вопросам землепользования и застройки

14. Общие положения о порядке проведения общественных обсуждений или публичных слушаний в сфере градостроительной деятельности

1. В целях соблюдения права человека на благоприятные условия жизнедеятельности, прав и законных интересов правообладателей земельных участков и объектов капитального строительства по проектам правил землепользования и застройки, проектам планировки территории, проектам межевания территории, проектам, предусматривающим внесение изменений в один из указанных утвержденных документов, проектам решений о предоставлении разрешения на условно разрешенный вид использования земельного участка или объекта капитального строительства, проектам решений о предоставлении разрешения на отклонение от предельных параметров разрешенного строительства, реконструкции объектов капитального строительства в соответствии с уставом муниципального образования и (или) нормативным правовым актом представительного органа муниципального образования и с учетом положений ГрК РФ проводятся общественные обсуждения или публичные слушания, за исключением случаев, предусмотренных ГрК РФ и другими федеральными законами.

2. Порядок проведения общественных обсуждений или публичных слушаний определяется ГрК РФ, Уставом Колодезянского сельского поселения Каширского муниципального района Воронежской области и (или) нормативным правовым актом представительного органа муниципального образования.

Раздел 6. Положения о внесении изменений в Правила

15. Основания и порядок внесения изменений в Правила

1. Основания для рассмотрения вопроса о внесении изменений в настоящие Правила предусмотрены статьей 33 ГрК РФ.
2. Внесение изменений в Правила осуществляется в порядке, предусмотренном статьями 31 и 32 ГрК РФ, с учетом особенностей, установленных статьей 33 ГрК РФ.

Раздел 7. Положения о регулировании иных вопросов землепользования и застройки

16. Общие принципы регулирования иных вопросов землепользования и застройки на территории Колодезянского сельского поселения Каширского муниципального района Воронежской области

Иные вопросы землепользования и застройки на территории Колодезянского сельского поселения Каширского муниципального района Воронежской области регулируются законодательством Российской Федерации, Воронежской области, муниципальными правовыми актами Колодезянского сельского поселения Каширского муниципального района Воронежской области.

ЧАСТЬ II. КАРТА ГРАДОСТРОИТЕЛЬНОГО ЗОНИРОВАНИЯ

17. Карты градостроительного зонирования

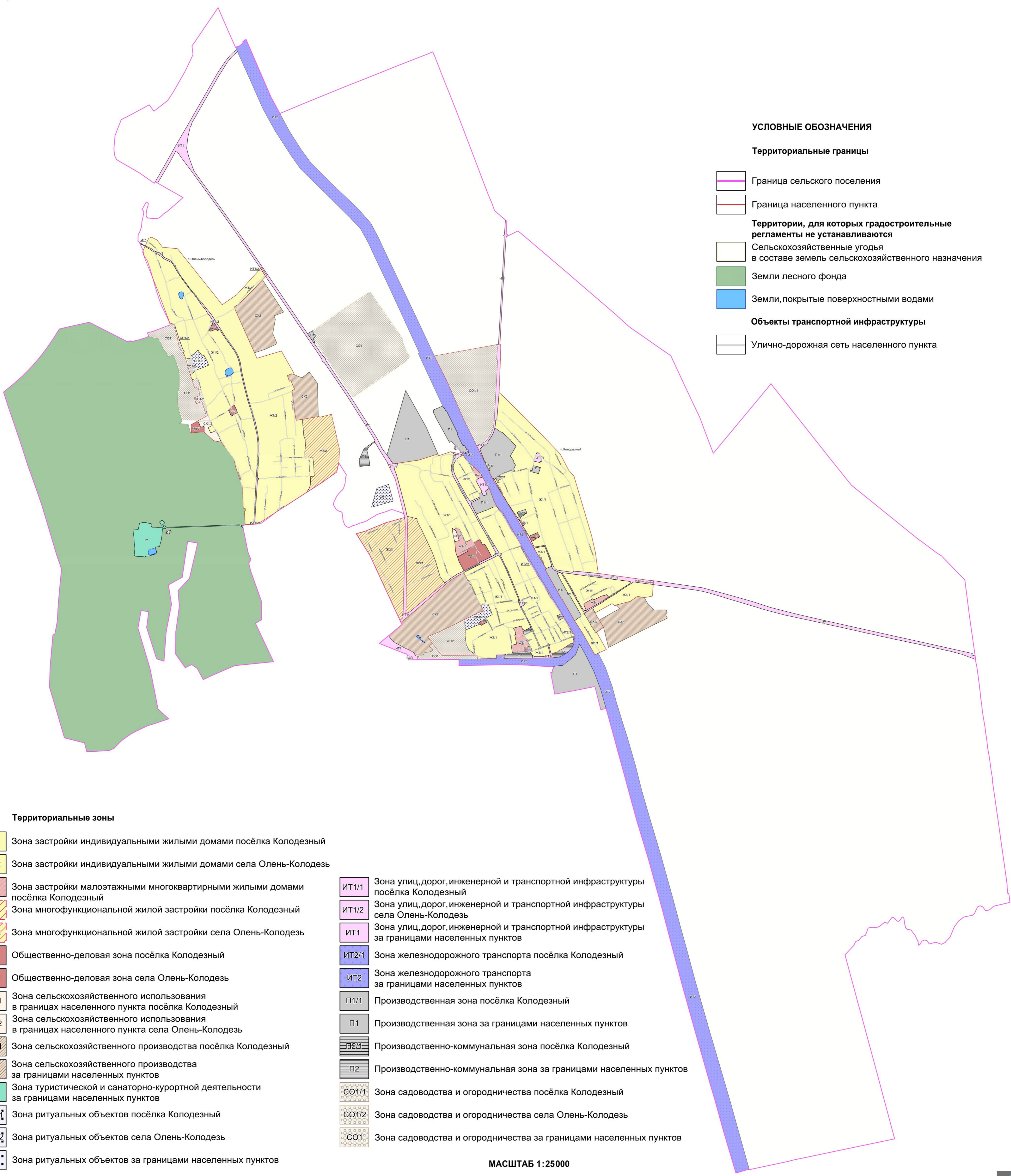
1. Карта градостроительного зонирования территории Колодезянского сельского поселения Каширского муниципального района Воронежской области.



ПРАВИЛА ЗЕМЛЕПОЛЬЗОВАНИЯ И ЗАСТРОЙКИ

Карта градостроительного зонирования территории

Колодезянского сельского поселения Каширского муниципального района Воронежской области



УСЛОВНЫЕ ОБОЗНАЧЕНИЯ

Территориальные границы

- Граница сельского поселения
- Граница населенного пункта

Территории, для которых градостроительные регламенты не устанавливаются

- Сельскохозяйственные угодья в составе земель сельскохозяйственного назначения
- Земли лесного фонда
- Земли, покрытые поверхностными водами

Объекты транспортной инфраструктуры

- Улично-дорожная сеть населенного пункта

Территориальные зоны

- Ж1/1 Зона застройки индивидуальными жилыми домами посёлка Колодезный
- Ж1/2 Зона застройки индивидуальными жилыми домами села Олень-Колодезь
- Ж2/1 Зона застройки малоэтажными многоквартирными жилыми домами посёлка Колодезный
- ЖЗ1/1 Зона многофункциональной жилой застройки посёлка Колодезный
- ЖЗ1/2 Зона многофункциональной жилой застройки села Олень-Колодезь
- ОД/1 Общественно-деловая зона посёлка Колодезный
- ОД/2 Общественно-деловая зона села Олень-Колодезь
- СХ1/1 Зона сельскохозяйственного использования в границах населенного пункта посёлка Колодезный
- СХ1/2 Зона сельскохозяйственного использования в границах населенного пункта села Олень-Колодезь
- СХ2/1 Зона сельскохозяйственного производства посёлка Колодезный
- СХ2 Зона сельскохозяйственного производства за границами населенных пунктов
- Р1 Зона туристической и санаторно-курортной деятельности за границами населенных пунктов
- СН1/1 Зона ритуальных объектов посёлка Колодезный
- СН1/2 Зона ритуальных объектов села Олень-Колодезь
- СН1 Зона ритуальных объектов за границами населенных пунктов

- ИТ1/1 Зона улиц, дорог, инженерной и транспортной инфраструктуры посёлка Колодезный
- ИТ1/2 Зона улиц, дорог, инженерной и транспортной инфраструктуры села Олень-Колодезь
- ИТ1 Зона улиц, дорог, инженерной и транспортной инфраструктуры за границами населенных пунктов
- ИТ2/1 Зона железнодорожного транспорта посёлка Колодезный
- ИТ2 Зона железнодорожного транспорта за границами населенных пунктов
- П1/1 Производственная зона посёлка Колодезный
- П1 Производственная зона за границами населенных пунктов
- П2/1 Производственно-коммунальная зона посёлка Колодезный
- П2 Производственно-коммунальная зона за границами населенных пунктов
- СО1/1 Зона садоводства и огородничества посёлка Колодезный
- СО1/2 Зона садоводства и огородничества села Олень-Колодезь
- СО1 Зона садоводства и огородничества за границами населенных пунктов

МАСШТАБ 1:25000

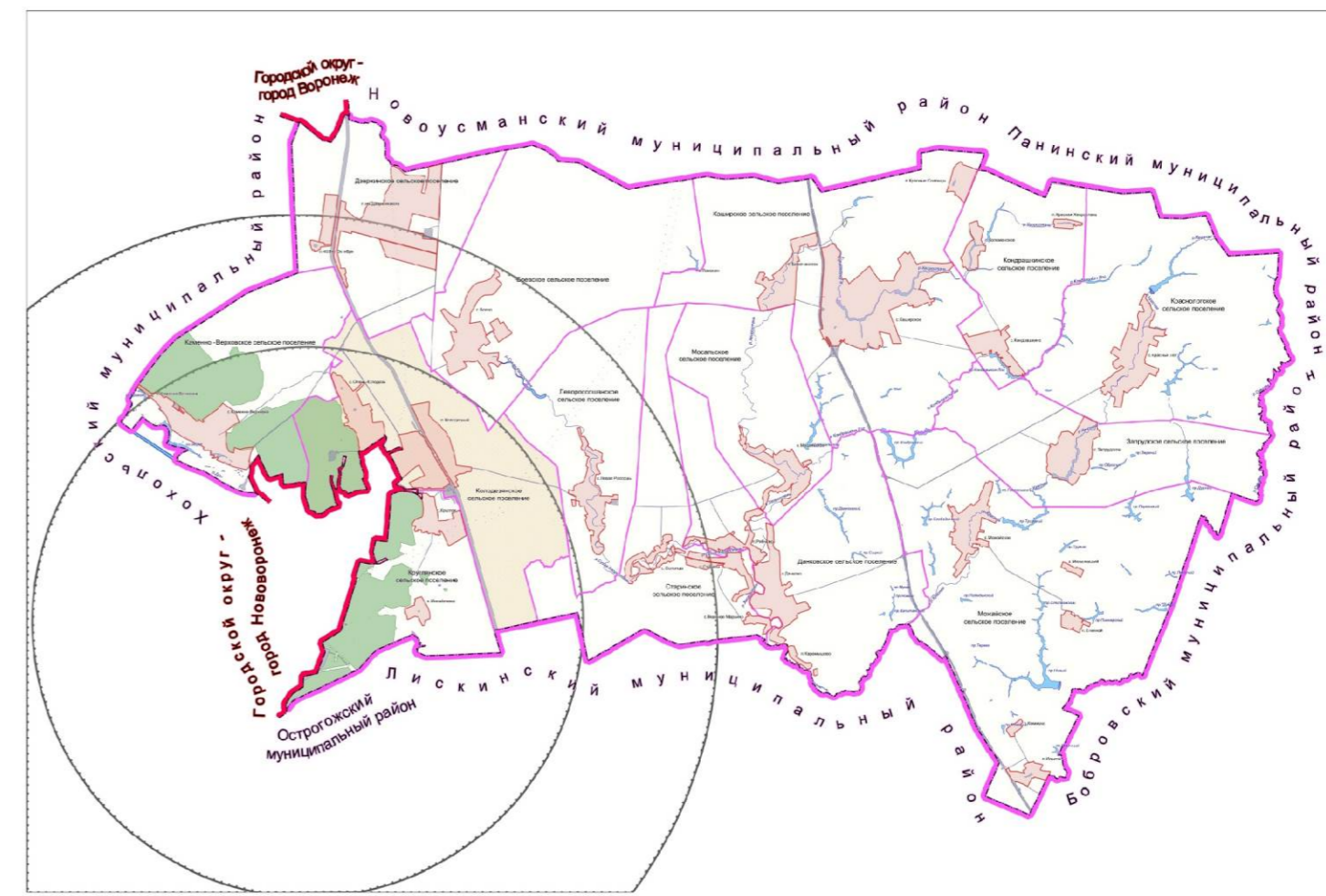


2. Карта градостроительного зонирования с отображением зон с особыми условиями использования территории Колодезянского сельского поселения Каширского муниципального района Воронежской области.



ПРАВИЛА ЗЕМЛЕПОЛЬЗОВАНИЯ И ЗАСТРОЙКИ

Карта градостроительного зонирования с отображением зон с особыми условиями использования территории
Колодезянского сельского поселения Каширского муниципального района Воронежской области



УСЛОВНЫЕ ОБОЗНАЧЕНИЯ

Территориальные границы

- Граница сельского поселения
- Граница населенного пункта

Территории, для которых градостроительные регламенты не устанавливаются

- Сельскохозяйственные угодья в составе земель сельскохозяйственного назначения
- Земли лесного фонда
- Земли, покрытые поверхностными водами

Виды территориальных зон

- Зона застройки индивидуальными жилыми домами
- Зона застройки малоэтажными многоквартирными жилыми домами
- Зона multifunctional residential development
- Общественно-деловая зона
- Зона сельскохозяйственного использования в границах населенных пунктов
- Зона сельскохозяйственного производства
- Зона туристической и санаторно-курортной деятельности
- Зона ритуальных объектов
- Зона улиц, дорог, инженерной и транспортной инфраструктуры
- Зона железнодорожного транспорта
- Производственная зона
- Производственно-коммунальная зона
- Зона садоводства и огородничества

Прочие объекты

- Объект культурного наследия
- Территория объекта культурного наследия

Зоны с особыми условиями использования территории

- Водоохранная зона
- Прибрежная защитная полоса
- Зоны санитарной охраны источников питьевого и хозяйственно-бытового водоснабжения
- первый пояс
- второй пояс
- третий пояс
- Санитарно-защитная зона
- Охранная зона объектов электроэнергетики
- Охранная зона трубопроводов
- Охранная зона линий и сооружений связи
- Зона минимальных расстояний до магистральных или промышленных трубопроводов
- Зона наблюдения
- Защитная зона объекта культурного наследия

МАСШТАБ 1:25000



2.1. На территории Колодезянского сельского поселения Каширского муниципального района Воронежской области располагаются следующие объекты культурного наследия:

№ п/п	Наименование объекта культурного наследия	Сведения о границах территории объекта культурного наследия	Сведения о границах защитной зоны объекта культурного наследия	Сведения о границах зоны охраны объекта культурного наследия
1.	Вокзал железнодорожный	Установлена приказом управления по охране объектов культурного наследия Воронежской области от 05.08.2020 № 71-01-07/448 «Об утверждении границ территории объекта культурного наследия регионального значения «Вокзал железнодорожный», расположенного по адресу: Воронежская область, Каширский район, п. Колодезный, ул. Советская, д. 1а»	Установлена приказом управления по охране объектов культурного наследия Воронежской области от 04.12.2019 № 71-01-07/338 «Об утверждении графического описания местоположения границ (с перечнем координат характерных точек этих границ) защитных зон объектов культурного наследия, расположенных на территории Воронежской области» (далее – приказ от 04.12.2019 № 71-01-07/338)	Не установлена
2.	Братская могила № 164	Не установлена	Установлена приказом от 04.12.2019 № 71-01-07/338	Не установлена

18. Перечень территориальных зон, установленных на карте градостроительного зонирования

1. Порядок установления территориальных зон определен статьей 34 ГрК РФ. На карте градостроительного зонирования установлены следующие виды территориальных зон:

Наименование территориальной зоны	Кодовое обозначение территориальной зоны
Жилые зоны	
Зона застройки индивидуальными жилыми домами	Ж1
Зона застройки малоэтажными многоквартирными жилыми домами	Ж2
Зона многофункциональной жилой застройки	Ж3
Общественно-деловые зоны	
Общественно-деловая зона	ОД

Наименование территориальной зоны	Кодовое обозначение территориальной зоны
Производственные и коммунально-складские зоны	
Производственная зона	П1
Производственно-коммунальная зона	П2
Зоны инженерной и транспортной инфраструктуры	
Зона улиц, дорог, инженерной и транспортной инфраструктуры	ИТ1
Зона железнодорожного транспорта	ИТ2
Зоны сельскохозяйственного использования	
Зона сельскохозяйственного использования в границах населенных пунктов	СХ1
Зона сельскохозяйственного производства	СХ2
Зоны рекреационного назначения	
Зона туристической и санаторно-курортной деятельности	Р1
Зоны специального назначения	
Зона ритуальных объектов	СН1
Зоны ведения садоводства для собственных нужд граждан	
Зона садоводства и огородничества	СО1

2. Настоящими Правилами на территории Колодезянского сельского поселения Каширского муниципального района Воронежской области установлены следующие территориальные зоны:

Наименование территориальной зоны	Кодовое обозначение территориальной зоны
Жилые зоны	
Зона застройки индивидуальными жилыми домами посёлка Колодезный	Ж1/1
Зона застройки индивидуальными жилыми домами села Олень-Колодезь	Ж1/2
Зона застройки малоэтажными многоквартирными жилыми домами посёлка Колодезный	Ж2/1
Зона многофункциональной жилой застройки посёлка Колодезный	Ж3/1
Зона многофункциональной жилой застройки села Олень-Колодезь	Ж3/2
Общественно-деловые зоны	
Общественно-деловая зона посёлка Колодезный	ОД/1
Общественно-деловая зона села Олень-Колодезь	ОД/2
Производственные и коммунально-складские зоны	
Производственная зона посёлка Колодезный	П1/1
Производственная зона за границами населенных пунктов	П1
Производственно-коммунальная зона посёлка Колодезный	П2/1
Производственно-коммунальная зона за границами населенных пунктов	П2
Зоны инженерной и транспортной инфраструктуры	
Зона улиц, дорог, инженерной и транспортной инфраструктуры посёлка Колодезный	ИТ1/1
Зона улиц, дорог, инженерной и транспортной инфраструктуры села Олень-Колодезь	ИТ1/2
Зона улиц, дорог, инженерной и транспортной инфраструктуры за границами населенных пунктов	ИТ1

Наименование территориальной зоны	Кодовое обозначение территориальной зоны
Зона железнодорожного транспорта посёлка Колодезный	ИТ2/1
Зона железнодорожного транспорта за границами населенных пунктов	ИТ2
Зоны сельскохозяйственного использования	
Зона сельскохозяйственного использования в границах населенного пункта посёлка Колодезный	СХ1/1
Зона сельскохозяйственного использования в границах населенного пункта села Олень-Колодезь	СХ1/2
Зона сельскохозяйственного производства посёлка Колодезный	СХ2/1
Зона сельскохозяйственного производства за границами населенных пунктов	СХ2
Зоны рекреационного назначения	
Зона туристической и санаторно-курортной деятельности за границами населенных пунктов	Р1
Зоны специального назначения	
Зона ритуальных объектов посёлка Колодезный	СН1/1
Зона ритуальных объектов села Олень-Колодезь	СН1/2
Зона ритуальных объектов за границами населенных пунктов	СН1
Зоны ведения садоводства для собственных нужд граждан	
Зона садоводства и огородничества посёлка Колодезный	СО1/1
Зона садоводства и огородничества села Олень-Колодезь	СО1/2
Зона садоводства и огородничества за границами населенных пунктов	СО1

3. Сведения о границах территориальных зон, содержащие графическое описание местоположения границ территориальных зон, перечень координат характерных точек границ территориальных зон посёлка Колодезный, являются приложением № 1 к настоящим Правилам.

4. Сведения о границах территориальных зон, содержащие графическое описание местоположения границ территориальных зон, перечень координат характерных точек границ территориальных зон села Олень-Колодезь, являются приложением № 2 к настоящим Правилам.

5. Сведения о границах территориальных зон, содержащие графическое описание местоположения границ территориальных зон, перечень координат характерных точек границ территориальных зон, расположенных за границами населенных пунктов на территории Колодезянского сельского поселения, являются приложением № 3 к настоящим Правилам.

ЧАСТЬ III. ГРАДОСТРОИТЕЛЬНЫЕ РЕГЛАМЕНТЫ

19. Общие положения о градостроительном регламенте

1. Градостроительным регламентом определяется правовой режим земельных участков, равно как всего, что находится над и под поверхностью земельных участков и используется в процессе их застройки и последующей эксплуатации объектов капитального строительства.

2. Действие градостроительного регламента распространяется в равной мере на все земельные участки и объекты капитального строительства, расположенные в пределах границ территориальной зоны, обозначенной на карте градостроительного зонирования.

3. Земли и земельные участки, на которые действие градостроительных регламентов не распространяется или для которых градостроительные регламенты не устанавливаются, определены статьей 36 ГрК РФ.

20. Виды разрешенного использования

1. Разрешенное использование земельных участков и объектов капитального строительства может быть следующих видов:

- основные виды разрешенного использования;
- условно разрешенные виды использования;
- вспомогательные виды разрешенного использования, допустимые только в качестве дополнительных по отношению к основным видам разрешенного использования и условно разрешенным видам использования и осуществляемые совместно с ними.

2. Виды разрешенного использования (далее – ВРИ) земельных участков в настоящих Правилах определяются в соответствии с приказом Федеральной службы государственной регистрации, кадастра и картографии от 10.11.2020 № П/0412 «Об утверждении классификатора видов разрешенного использования земельных участков».

21. Градостроительные регламенты территориальных зон

1. Градостроительные регламенты территориальных зон Ж1/1, Ж1/2

№ п/п	Код ВРИ	Наименование ВРИ	Пределы (минимальные и (или) максимальные) размеры земельных участков, в том числе их площадь, м ²		Максимальный процент застройки в границах земельного участка	Предельное количество этажей или предельная высота зданий, строений, сооружений	Минимальные отступы от границ земельных участков в целях определения мест допустимого размещения зданий, строений, сооружений, за пределами которых запрещено строительство зданий, строений, сооружений
			min	max			
ОСНОВНЫЕ ВИДЫ РАЗРЕШЕННОГО ИСПОЛЬЗОВАНИЯ ЗЕМЕЛЬНЫХ УЧАСТКОВ И ОБЪЕКТОВ КАПИТАЛЬНОГО СТРОИТЕЛЬСТВА							
1	2.1	Для индивидуального жилищного строительства	400	5000	50%	3 этажа*	3 метра**
2	2.3	Блокированная жилая застройка	80	3000	50%	3 этажа*	3 метра**; 0 метров – при примыкании к соседним зданиям
3	2.2	Для ведения личного подсобного хозяйства (приусадебный земельный участок)	300	5000	30%	3 этажа*	3 метра**
4	1.19	Сенокосение	600	50000	0%	не подлежат установлению	
5	1.20	Выпас сельскохозяйственных животных	300	50000	0%	не подлежат установлению	
6	3.1.1	Предоставление коммунальных услуг	не подлежит установлению	5000		не подлежат установлению	
7	3.1.2	Административные здания организаций, обеспечивающих предоставление коммунальных услуг	не подлежат установлению		60%	3 этажа	3 метра
8	3.2.2	Оказание социальной помощи населению	не подлежат установлению		60%	3 этажа	3 метра
9	3.2.3	Оказание услуг связи	не подлежат установлению		60%	3 этажа	3 метра
10	3.4.1	Амбулаторно-поликлиническое обслуживание	не подлежат установлению		60%	3 этажа	3 метра

№ п/п	Код ВРИ	Наименование ВРИ	Предельные (минимальные и (или) максимальные) размеры земельных участков, в том числе их площадь, м ²		Максимальный процент застройки в границах земельного участка	Предельное количество этажей или предельная высота зданий, строений, сооружений	Минимальные отступы от границ земельных участков в целях определения мест допустимого размещения зданий, строений, сооружений, за пределами которых запрещено строительство зданий, строений, сооружений
			min	max			
11	3.5.1	Дошкольное, начальное и среднее общее образование	не подлежат установлению			4 этажа	3 метра
12	3.6.2.	Парки культуры и отдыха	не подлежат установлению				
13	5.1.3	Площадки для занятий спортом	не подлежат установлению				
14	9.3	Историко-культурная деятельность	не подлежат установлению				
15	11.0	Водные объекты	не подлежат установлению				
16	11.1	Общее пользование водными объектами	не подлежат установлению				
17	12.0	Земельные участки (территории) общего пользования	не подлежат установлению				
18	12.0.1	Улично-дорожная сеть	не подлежат установлению				
19	12.0.2	Благоустройство территории	не подлежат установлению				
УСЛОВНО РАЗРЕШЕННЫЕ ВИДЫ ИСПОЛЬЗОВАНИЯ ЗЕМЕЛЬНЫХ УЧАСТКОВ И ОБЪЕКТОВ КАПИТАЛЬНОГО СТРОИТЕЛЬСТВА							
20	2.1.1	Малоэтажная многоквартирная жилая застройка	600	не подлежит установлению	45%	4 этажа	6 метров
21	2.7.1	Хранение автотранспорта	не подлежат установлению				
22	3.2.4	Общесития	600	не подлежит установлению	45%	4 этажа	6 метров
23	3.3	Бытовое обслуживание	200	5000	60%	3 этажа	3 метра
24	3.6.1	Объекты культурно-досуговой деятельности	200	5000	60%	3 этажа	3 метра
25	3.7.1	Осуществление религиозных обрядов	не подлежат установлению				3 метра
26	3.8.1	Государственное управление	не подлежат установлению		60%	4 этажа	3 метра
27	3.10.1	Амбулаторное ветеринарное обслуживание	200	5000	60%	3 этажа	3 метра

№ п/п	Код ВРИ	Наименование ВРИ	Пределыные (минимальные и (или) максимальные) размеры земельных участков, в том числе их площадь, м ²		Максимальный процент застройки в границах земельного участка	Пределное количество этажей или предельная высота зданий, строений, сооружений	Минимальные отступы от границ земельных участков в целях определения мест допустимого размещения зданий, строений, сооружений, за пределами которых запрещено строительство зданий, строений, сооружений
			min	max			
28	4.1	Деловое управление	не подлежат установлению		60%	4 этажа	3 метра
29	4.4	Магазины	200	5000	60%	3 этажа	3 метра
30	4.5	Банковская и страховая деятельность	не подлежат установлению		60%	3 этажа	3 метра
31	4.6	Общественное питание	200	5000	50%	3 этажа	3 метра
32	4.7	Гостиничное обслуживание	600	не подлежит установлению	45%	4 этажа	6 метров
33	4.9	Служебные гаражи	не подлежит установлению	5000	60%	не подлежит установлению	3 метра
34	5.1.2	Обеспечение занятий спортом в помещениях	не подлежат установлению		45%	не подлежит установлению	3 метра
35	6.4	Пищевая промышленность	не подлежит установлению	5000	не подлежит установлению	15 метров	3 метра
36	8.3	Обеспечение внутреннего правопорядка	не подлежат установлению				3 метра
37	13.1	Ведение огородничества	100	4500	0%	не подлежат установлению	
38	13.2	Ведение садоводства	400	2000	30%	3 этажа	3 метра

* для вспомогательных видов – 1 этаж;

** от вспомогательных видов – 1 метр.

Не допускается размещать со стороны улицы вспомогательные строения, за исключением гаражей. Допускается блокировка хозяйственных построек на смежных земельных участках по взаимному согласию домовладельцев с учетом пожарных требований.

Ограничения использования земельных участков и объектов капитального строительства, устанавливаемые в соответствии с законодательством Российской Федерации, определяются пунктом 22 настоящих Правил.

2. Градостроительный регламент территориальной зоны Ж2/1

№ п/п	Код ВРИ	Наименование ВРИ	Предельные (минимальные и (или) максимальные) размеры земельных участков, в том числе их площадь, м ²		Максимальный процент застройки в границах земельного участка	Предельное количество этажей или предельная высота зданий, строений, сооружений	Минимальные отступы от границ земельных участков в целях определения мест допустимого размещения зданий, строений, сооружений, за пределами которых запрещено строительство зданий, строений, сооружений	
			min	max				
ОСНОВНЫЕ ВИДЫ РАЗРЕШЕННОГО ИСПОЛЬЗОВАНИЯ ЗЕМЕЛЬНЫХ УЧАСТКОВ И ОБЪЕКТОВ КАПИТАЛЬНОГО СТРОИТЕЛЬСТВА								
1	2.1.1	Малозэтажная многоквартирная жилая застройка	600	не подлежит установлению	45%	4 этажа	6 метров	
2	2.1	Для индивидуального жилищного строительства	300	3000	50%	3 этажа*	3 метра**	
3	2.2	Для ведения личного подсобного хозяйства (приусадебный земельный участок)	300	5000	30%	3 этажа*	3 метра**	
4	2.3	Блокированная жилая застройка	80	3000	50%	3 этажа*	3 метра**; 0 метров – при примыкании к соседним зданиям	
5	2.7.1	Хранение автотранспорта	не подлежат установлению					
6	3.1.1	Предоставление коммунальных услуг	не подлежит установлению	5000	не подлежат установлению			
7	3.1.2	Административные здания организаций, обеспечивающих предоставление коммунальных услуг	не подлежат установлению					3 метра
8	3.2.4	Общественные здания	600	не подлежит установлению	45%	4 этажа	6 метров	
9	13.1	Ведение огородничества	100	1000	0%	не подлежат установлению		

№ п/п	Код ВРИ	Наименование ВРИ	Предельные (минимальные и (или) максимальные) размеры земельных участков, в том числе их площадь, м ²		Максимальный процент застройки в границах земельного участка	Предельное количество этажей или предельная высота зданий, строений, сооружений	Минимальные отступы от границ земельных участков в целях определения мест допустимого размещения зданий, строений, сооружений, за пределами которых запрещено строительство зданий, строений, сооружений
			min	max			
10	3.6.1	Объекты культурно-досуговой деятельности	200	5000	60%	3 этажа	3 метра
11	3.2.2	Оказание социальной помощи населению	не подлежат установлению		60%	3 этажа	3 метра
12	3.2.3	Оказание услуг связи	не подлежат установлению		60%	3 этажа	3 метра
13	3.4.1	Амбулаторно-поликлиническое обслуживание	не подлежат установлению			3 этажа	3 метра
14	3.5.1	Дошкольное, начальное и среднее общее образование	не подлежат установлению			4 этажа	3 метра
15	3.6.2.	Парки культуры и отдыха	не подлежат установлению				
16	3.8.1	Государственное управление	не подлежат установлению		60%	4 этажа	3 метра
17	4.5	Банковская и страховая деятельность	не подлежат установлению	3000	60%	3 этажа	3 метра
18	5.1.2	Обеспечение занятий спортом в помещениях	не подлежат установлению		50%	не подлежит установлению	3 метра
19	5.1.3	Площадки для занятий спортом	не подлежат установлению				
20	8.3	Обеспечение внутреннего правопорядка	не подлежат установлению				3 метра
21	9.3	Историко-культурная деятельность	не подлежат установлению				
22	12.0	Земельные участки (территории) общего пользования	не подлежат установлению				
23	12.0.1	Улично-дорожная сеть	не подлежат установлению				
24	12.0.2	Благоустройство территории	не подлежат установлению				
УСЛОВНО РАЗРЕШЕННЫЕ ВИДЫ ИСПОЛЬЗОВАНИЯ ЗЕМЕЛЬНЫХ УЧАСТКОВ И ОБЪЕКТОВ КАПИТАЛЬНОГО СТРОИТЕЛЬСТВА							
25	2.5	Среднеэтажная жилая застройка	800	не подлежит установлению	40%	8 этажей	6 метров
26	3.3	Бытовое обслуживание	200	5000	60%	3 этажа	3 метра

№ п/п	Код ВРИ	Наименование ВРИ	Предельные (минимальные и (или) максимальные) размеры земельных участков, в том числе их площадь, м ²		Максимальный процент застройки в границах земельного участка	Предельное количество этажей или предельная высота зданий, строений, сооружений	Минимальные отступы от границ земельных участков в целях определения мест допустимого размещения зданий, строений, сооружений, за пределами которых запрещено строительство зданий, строений, сооружений
			min	max			
27	3.7.1	Осуществление религиозных обрядов	не подлежат установлению				3 метра
28	3.10.1	Амбулаторное ветеринарное обслуживание	400	не подлежит установлению	60%	3 этажа	3 метра
29	4.4	Магазины	200	5000	50%	3 этажа	3 метра
30	4.6	Общественное питание	200	5000	50%	3 этажа	3 метра
31	4.1	Деловое управление	400	5000	50%	3 этажа	3 метра
32	4.7	Гостиничное обслуживание	600	не подлежит установлению	45%	4 этажа	6 метров
33	4.9	Служебные гаражи	не подлежит установлению	5000	60%	не подлежит установлению	3 метра
34	6.4	Пищевая промышленность	400	5000	не подлежит установлению	15 метров	3 метра

* для вспомогательных видов – 1 этаж;

** от вспомогательных видов – 1 метр.

Не допускается размещать со стороны улицы вспомогательные строения, за исключением гаражей. Допускается блокировка хозяйственных построек на смежных земельных участках по взаимному согласию домовладельцев с учетом пожарных требований.

Ограничения использования земельных участков и объектов капитального строительства, устанавливаемые в соответствии с законодательством Российской Федерации, определяются пунктом 22 настоящих Правил.

3. Градостроительные регламенты территориальных зон ЖЗ/1, ЖЗ/2

№ п/п	Код ВРИ	Наименование ВРИ	Предельные (минимальные и (или) максимальные) размеры земельных участков, в том числе их площадь, м ²		Максимальный процент застройки в границах земельного участка	Предельное количество этажей или предельная высота зданий, строений, сооружений	Минимальные отступы от границ земельных участков в целях определения мест допустимого размещения зданий, строений, сооружений, за пределами которых запрещено строительство зданий, строений, сооружений	
			min	max				
ОСНОВНЫЕ ВИДЫ РАЗРЕШЕННОГО ИСПОЛЬЗОВАНИЯ ЗЕМЕЛЬНЫХ УЧАСТКОВ И ОБЪЕКТОВ КАПИТАЛЬНОГО СТРОИТЕЛЬСТВА								
1	2.1	Для индивидуального жилищного строительства	300	не подлежит установлению	50%	3 этажа*	3 метра**	
2	2.3	Блокированная жилая застройка	80	не подлежит установлению	50%	3этажа*	3 метра**; 0 метров – при примыкании к соседним зданиям	
3	2.2	Для ведения личного подсобного хозяйства (приусадебный земельный участок)	300	не подлежит установлению	30%	3 этажа*	3 метра**	
4	3.1.1	Предоставление коммунальных услуг	не подлежат установлению					
5	3.1.2	Административные здания организаций, обеспечивающих предоставление коммунальных услуг	не подлежат установлению		60%	3 этажа	3 метра	
6	3.2.2	Оказание социальной помощи населению	не подлежит установлению		60%	3 этажа	3 метра	
7	3.2.3	Оказание услуг связи	не подлежат установлению		60%	3 этажа	3 метра	
8	3.3	Бытовое обслуживание	200	не подлежит установлению	60%	не подлежит установлению	6 метров	
9	3.4.1	Амбулаторно-поликлиническое обслуживание	не подлежат установлению			3 этажа	3 метра	
10	3.5.1	Дошкольное, начальное и среднее общее образование	не подлежат установлению			4 этажа	3 метра	

№ п/п	Код ВРИ	Наименование ВРИ	Пределные (минимальные и (или) максимальные) размеры земельных участков, в том числе их площадь, м ²		Максимальный процент застройки в границах земельного участка	Пределное количество этажей или предельная высота зданий, строений, сооружений	Минимальные отступы от границ земельных участков в целях определения мест допустимого размещения зданий, строений, сооружений, за пределами которых запрещено строительство зданий, строений, сооружений
			min	max			
11	3.6.1	Объекты культурно-досуговой деятельности	не подлежат установлению		60%	не подлежит установлению	6 метров
12	3.6.2.	Парки культуры и отдыха	не подлежат установлению				
13	4.4	Магазины	200	не подлежит установлению	60%	не подлежит установлению	3 метра
14	4.6	Общественное питание	400	не подлежит установлению	50%	не подлежит установлению	6 метров
15	5.1.2	Обеспечение занятий спортом в помещениях	не подлежат установлению		45%	не подлежит установлению	6 метров
16	5.1.3	Площадки для занятий спортом	не подлежат установлению				
17	12.0.1	Улично-дорожная сеть	не подлежат установлению				
18	12.0.2	Благоустройство территории	не подлежат установлению				
УСЛОВНО РАЗРЕШЕННЫЕ ВИДЫ ИСПОЛЬЗОВАНИЯ ЗЕМЕЛЬНЫХ УЧАСТКОВ И ОБЪЕКТОВ КАПИТАЛЬНОГО СТРОИТЕЛЬСТВА							
19	2.1.1	Малоэтажная многоквартирная жилая застройка	600	не подлежит установлению	45%	4 этажа	6 метров
20	2.7.1	Хранение автотранспорта	не подлежат установлению				
21	3.7.1	Осуществление религиозных обрядов	не подлежат установлению				3 метра
22	3.8.1	Государственное управление	не подлежат установлению		60%	4 этажа	3 метра
23	3.10.1	Амбулаторное ветеринарное обслуживание	200	не подлежит установлению	60%	3 этажа	3 метра
24	4.1	Деловое управление	не подлежат установлению		60%	4 этажа	3 метра
25	4.5	Банковская и страховая деятельность	не подлежат установлению		60%	3 этажа	3 метра
26	4.7	Гостиничное обслуживание	600	не подлежит установлению	45%	4 этажа	6 метров
27	8.3	Обеспечение внутреннего правопорядка	не подлежат установлению				3 метра

* для вспомогательных видов – 1 этаж;

** от вспомогательных видов – 1 метр.

Не допускается размещать со стороны улицы вспомогательные строения, за исключением гаражей. Допускается блокировка хозяйственных построек на смежных земельных участках по взаимному согласию домовладельцев с учетом пожарных требований.

В целях обеспечения устойчивого развития многофункциональной территории, в том числе выделения элементов планировочной структуры, установления границ земельных участков, установления зон планируемого размещения объектов капитального строительства, обязательна разработка документации по планировке территории.

Ограничения использования земельных участков и объектов капитального строительства, устанавливаемые в соответствии с законодательством Российской Федерации, определяются пунктом 22 настоящих Правил.

4. Градостроительные регламенты территориальных зон ОД/1, ОД/2

№ п/п	Код ВРИ	Наименование ВРИ	Предельные (минимальные и (или) максимальные) размеры земельных участков, в том числе их площадь, м ²		Максимальный процент застройки в границах земельного участка	Предельное количество этажей или предельная высота зданий, строений, сооружений	Минимальные отступы от границ земельных участков в целях определения мест допустимого размещения зданий, строений, сооружений, за пределами которых запрещено строительство зданий, строений, сооружений
			min	max			
ОСНОВНЫЕ ВИДЫ РАЗРЕШЕННОГО ИСПОЛЬЗОВАНИЯ ЗЕМЕЛЬНЫХ УЧАСТКОВ И ОБЪЕКТОВ КАПИТАЛЬНОГО СТРОИТЕЛЬСТВА							
1	3.1.1	Предоставление коммунальных услуг	не подлежит установлению	5000	не подлежат установлению		
2	3.1.2	Административные здания организаций, обеспечивающих предоставление коммунальных услуг	не подлежит установлению		60%	не подлежит установлению	3 метра

№ п/п	Код ВРИ	Наименование ВРИ	Предельные (минимальные и (или) максимальные) размеры земельных участков, в том числе их площадь, м ²		Максимальный процент застройки в границах земельного участка	Предельное количество этажей или предельная высота зданий, строений, сооружений	Минимальные отступы от границ земельных участков в целях определения мест допустимого размещения зданий, строений, сооружений, за пределами которых запрещено строительство зданий, строений, сооружений
			min	max			
3	3.2.1	Дома социального обслуживания	не подлежат установлению		60%	не подлежит установлению	6 метров
4	3.2.2	Оказание социальной помощи населению	не подлежат установлению		60%	не подлежит установлению	6 метров
5	3.2.3	Оказание услуг связи	не подлежат установлению		60%	не подлежит установлению	6 метров
6	3.2.4	Общегития	600	не подлежит установлению	45%	не подлежит установлению	6 метров
7	3.3	Бытовое обслуживание	200	не подлежит установлению	60%	не подлежит установлению	6 метров
8	3.4.1	Амбулаторно-поликлиническое обслуживание	не подлежат установлению			не подлежит установлению	6 метров
9	3.4.2	Стационарное медицинское обслуживание	не подлежат установлению		45%	не подлежит установлению	6 метров
10	3.5.1	Дошкольное, начальное и среднее общее образование	не подлежат установлению			4 этажа	6 метров
11	3.6.1	Объекты культурно-досуговой деятельности	не подлежат установлению		60%	не подлежит установлению	6 метров
12	3.6.2.	Парки культуры и отдыха	не подлежат установлению				6 метров
13	3.7.1	Осуществление религиозных обрядов	не подлежат установлению				6 метров
14	3.7.2	Религиозное управление и образование	не подлежат установлению				6 метров
15	3.8.1	Государственное управление	не подлежат установлению		60%	не подлежит установлению	6 метров
16	3.10.1	Амбулаторное ветеринарное обслуживание	не подлежат установлению		60%	не подлежит установлению	3 метра
17	4.1	Деловое управление	не подлежат установлению		50%	не подлежит установлению	6 метров

№ п/п	Код ВРИ	Наименование ВРИ	Предельные (минимальные и (или) максимальные) размеры земельных участков, в том числе их площадь, м ²		Максимальный процент застройки в границах земельного участка	Предельное количество этажей или предельная высота зданий, строений, сооружений	Минимальные отступы от границ земельных участков в целях определения мест допустимого размещения зданий, строений, сооружений, за пределами которых запрещено строительство зданий, строений, сооружений
			min	max			
18	4.2	Объекты торговли (торговые центры, торговые-развлекательные центры (комплексы))	2300	не подлежит установлению	40%	не подлежит установлению	6 метров
19	4.3	Рынки	не подлежат установлению	не подлежат установлению	45%	не подлежит установлению	6 метров
20	4.4	Магазины	200	не подлежит установлению	60%	не подлежит установлению	3 метра
21	4.5	Банковская и страховая деятельность	не подлежат установлению	не подлежат установлению	60%	не подлежит установлению	6 метров
22	4.6	Общественное питание	400	не подлежит установлению	50%	не подлежит установлению	6 метров
23	4.7	Гостиничное обслуживание	600	не подлежит установлению	45%	не подлежит установлению	6 метров
24	4.9	Служебные гаражи	не подлежат установлению	не подлежат установлению			3 метра
25	4.10	Выставочно-ярмарочная деятельность	800	не подлежит установлению	45%	не подлежит установлению	6 метров
26	5.1.1	Обеспечение спортивно-зрелищных мероприятий	не подлежат установлению	не подлежат установлению			6 метров
27	5.1.2	Обеспечение занятий спортом в помещениях	не подлежат установлению	не подлежат установлению			6 метров
28	5.1.3	Площадки для занятий спортом	не подлежат установлению	не подлежат установлению			
29	8.3	Обеспечение внутреннего правопорядка	не подлежат установлению	не подлежат установлению			3 метра
30	9.3	Историко-культурная деятельность	не подлежат установлению	не подлежат установлению			
31	12.0	Земельные участки (территории) общего пользования	не подлежат установлению	не подлежат установлению			

№ п/п	Код ВРИ	Наименование ВРИ	Предельные (минимальные и (или) максимальные) размеры земельных участков, в том числе их площадь, м ²		Максимальный процент застройки в границах земельного участка	Предельное количество этажей или предельная высота зданий, строений, сооружений	Минимальные отступы от границ земельных участков в целях определения мест допустимого размещения зданий, строений, сооружений, за пределами которых запрещено строительство зданий, строений, сооружений
			min	max			
32	12.0.1	Улично-дорожная сеть	не подлежат установлению				
33	12.0.2	Благоустройство территории	не подлежат установлению				
УСЛОВНО РАЗРЕШЕННЫЕ ВИДЫ ИСПОЛЬЗОВАНИЯ ЗЕМЕЛЬНЫХ УЧАСТКОВ И ОБЪЕКТОВ КАПИТАЛЬНОГО СТРОИТЕЛЬСТВА							
34	2.1	Для индивидуального жилищного строительства	300	1000	50%	3 этажа*	3 метра**
35	2.1.1	Малозатяжная многоквартирная жилая застройка	600	не подлежит установлению	45%	4 этажа	6 метров
36	2.2	Для ведения личного подсобного хозяйства (приусадебный земельный участок)	300	5000	40%	3 этажа*	3 метра**
37	2.3	Блокированная жилая застройка	80	3000	50%	3этажа*	3 метра**; 0 метров – при примыкании к соседним зданиям
38	2.7.1	Хранение автотранспорта	не подлежат установлению				1 метр
39	4.9.1.3	Автомобильные мойки	не подлежат установлению			1 этаж	3 метра
40	6.4	Пищевая промышленность	400	5000	50%	15 метров	3 метра
41	6.7	Энергетика	не подлежат установлению				3 метра

* для вспомогательных видов – 1 этаж;

** от вспомогательных видов – 1 метр.

Не допускается размещать со стороны улицы вспомогательные строения, за исключением гаражей. Допускается блокировка хозяйственных построек на смежных земельных участках по взаимному согласию домовладельцев с учетом пожарных требований.

Ограничения использования земельных участков и объектов капитального строительства, устанавливаемые в соответствии с законодательством Российской Федерации, определяются пунктом 22 настоящих Правил.

5. Градостроительные регламенты территориальных зон П1/1, П1

№ п/п	Код ВРИ	Наименование ВРИ	Предельные (минимальные и (или) максимальные) размеры земельных участков, в том числе их площадь, м ²		Максимальный процент застройки в границах земельного участка	Предельное количество этажей или предельная высота зданий, строений, сооружений	Минимальные отступы от границ земельных участков в целях определения мест допустимого размещения зданий, строений, сооружений, за пределами которых запрещено строительство зданий, строений, сооружений
			min	max			
ОСНОВНЫЕ ВИДЫ РАЗРЕШЕННОГО ИСПОЛЬЗОВАНИЯ ЗЕМЕЛЬНЫХ УЧАСТКОВ И ОБЪЕКТОВ КАПИТАЛЬНОГО СТРОИТЕЛЬСТВА							
1	1.15	Хранение и переработка сельскохозяйственной продукции	не подлежат установлению				3 метра
2	1.18	Обеспечение сельскохозяйственного производства	не подлежат установлению				3 метра
3	3.1	Коммунальное обслуживание	не подлежат установлению				
4	6.4	Пищевая промышленность	не подлежат установлению				3 метра
5	6.6	Строительная промышленность	не подлежат установлению				3 метра
6	6.8	Связь	не подлежат установлению				3 метра
7	6.9	Склад	не подлежат установлению		60%	не подлежит установлению	3 метра
8	6.9.1	Складские площадки	не подлежат установлению				
9	3.3	Бытовое обслуживание	200	не подлежит установлению	60%	не подлежит установлению	3 метра
10	4.1	Деловое управление	не подлежат установлению		50%	не подлежит установлению	3 метра
11	4.4	Магазины	200	не подлежит установлению	50%	не подлежит установлению	3 метра
12	4.6	Общественное питание	400	не подлежит установлению	50%	не подлежит установлению	3 метра

№ п/п	Код ВРИ	Наименование ВРИ	Предельные (минимальные и (или) максимальные) размеры земельных участков, в том числе их площадь, м ²		Максимальный процент застройки в границах земельного участка	Предельное количество этажей или предельная высота зданий, строений, сооружений	Минимальные отступы от границ земельных участков в целях определения мест допустимого размещения зданий, строений, сооружений, за пределами которых запрещено строительство зданий, строений, сооружений
			min	max			
13	4.9	Служебные гаражи	не подлежат установлению				3 метра
14	4.9.1.1	Заправка транспортных средств	не подлежат установлению				3 метра
15	4.9.1.3	Автомобильные мойки	не подлежат установлению				3 метра
16	4.9.1.4	Ремонт автомобилей	не подлежат установлению				3 метра
17	8.3	Обеспечение внутреннего правопорядка	не подлежат установлению				3 метра
18	12.0	Земельные участки (территории) общего пользования	не подлежат установлению				
19	12.0.1	Улично-дорожная сеть	не подлежат установлению				
20	12.0.2	Благоустройство территории	не подлежат установлению				
УСЛОВНО РАЗРЕШЕННЫЕ ВИДЫ ИСПОЛЬЗОВАНИЯ ЗЕМЕЛЬНЫХ УЧАСТКОВ И ОБЪЕКТОВ КАПИТАЛЬНОГО СТРОИТЕЛЬСТВА							
21	4.7	Гостиничное обслуживание	600	не подлежит установлению	45%	не подлежит установлению	3 метра
22	4.10	Выставочно-ярмарочная деятельность	800	не подлежит установлению	45%	не подлежит установлению	6 метров
23	5.1.2	Обеспечение занятий спортом в помещениях	не подлежат установлению		45%	не подлежит установлению	3 метра
24	3.4.1	Амбулаторно-поликлиническое обслуживание	не подлежат установлению			3 этажа	3 метра
25	6.5	Нефтехимическая промышленность	не подлежат установлению				3 метра
26	6.7	Энергетика	не подлежат установлению				3 метра
27	7.1.1	Железнодорожные пути	не подлежат установлению				3 метра

Ограничения использования земельных участков и объектов капитального строительства, устанавливаемые в соответствии с законодательством Российской Федерации, определяются пунктом 22 настоящих Правил.

6. Градостроительные регламенты территориальных зон П2/1, П2

№ п/п	Код ВРИ	Наименование ВРИ	Предельные (минимальные и (или) максимальные) размеры земельных участков, в том числе их площадь, м ²		Максимальный процент застройки в границах земельного участка	Предельное количество этажей или предельная высота зданий, строений, сооружений	Минимальные отступы от границ земельных участков в целях определения мест допустимого размещения зданий, строений, сооружений, за пределами которых запрещено строительство зданий, строений, сооружений
			min	max			
ОСНОВНЫЕ ВИДЫ РАЗРЕШЕННОГО ИСПОЛЬЗОВАНИЯ ЗЕМЕЛЬНЫХ УЧАСТКОВ И ОБЪЕКТОВ КАПИТАЛЬНОГО СТРОИТЕЛЬСТВА							
1	1.15	Хранение и переработка сельскохозяйственной продукции	не подлежат установлению				3 метра
2	1.18	Обеспечение сельскохозяйственного производства	не подлежат установлению				3 метра
3	2.7.1	Хранение автотранспорта	не подлежат установлению				1 метр
4	3.1	Коммунальное обслуживание	не подлежат установлению				
5	3.3	Бытовое обслуживание	200	не подлежит установлению	60%	не подлежит установлению	3 метра
6	3.10	Ветеринарное обслуживание	не подлежат установлению	не подлежит установлению	60%	не подлежит установлению	3 метра
7	4.1	Деловое управление	не подлежат установлению	не подлежит установлению	60%	не подлежит установлению	3 метра
8	4.4	Магазины	200	не подлежит установлению	50%	не подлежит установлению	3 метра
9	4.9	Служебные гаражи	не подлежат установлению				3 метра
10	4.9.1.1	Заправка транспортных средств	не подлежат установлению				3 метра
11	4.9.1.3	Автомобильные мойки	не подлежат установлению				3 метра
12	4.9.1.4	Ремонт автомобилей	не подлежат установлению				3 метра
13	6.4	Пищевая промышленность	не подлежат установлению				3 метра
14	6.9	Склад	не подлежат установлению		60%	не подлежит установлению	3 метра
15	6.9.1	Складские площадки	не подлежат установлению				

№ п/п	Код ВРИ	Наименование ВРИ	Предельные (минимальные и (или) максимальные) размеры земельных участков, в том числе их площадь, м ²		Максимальный процент застройки в границах земельного участка	Предельное количество этажей или предельная высота зданий, строений, сооружений	Минимальные отступы от границ земельных участков в целях определения мест допустимого размещения зданий, строений, сооружений, за пределами которых запрещено строительство зданий, строений, сооружений
			min	max			
16	8.3	Обеспечение внутреннего правопорядка	не подлежат установлению				3 метра
17	12.0	Земельные участки (территории) общего пользования	не подлежат установлению				
18	12.0.1	Улично-дорожная сеть	не подлежат установлению				
19	12.0.2	Благоустройство территории	не подлежат установлению				
УСЛОВНО РАЗРЕШЕННЫЕ ВИДЫ ИСПОЛЬЗОВАНИЯ ЗЕМЕЛЬНЫХ УЧАСТКОВ И ОБЪЕКТОВ КАПИТАЛЬНОГО СТРОИТЕЛЬСТВА							
20	4.3	Рынки	не подлежат установлению		45%	не подлежит установлению	3 метра
21	4.6	Общественное питание	400	не подлежит установлению	50%	не подлежит установлению	3 метра
22	6.6	Строительная промышленность	не подлежат установлению				3 метра

Ограничения использования земельных участков и объектов капитального строительства, устанавливаемые в соответствии с законодательством Российской Федерации, определяются пунктом 22 настоящих Правил.

7. Градостроительные регламенты территориальных зон ИТ1/1, ИТ1/2, ИТ1

№ п/п	Код ВРИ	Наименование ВРИ	Предельные (минимальные и (или) максимальные) размеры земельных участков, в том числе их площадь, м ²		Максимальный процент застройки в границах земельного участка	Предельное количество этажей или предельная высота зданий, строений, сооружений	Минимальные отступы от границ земельных участков в целях определения мест допустимого размещения зданий, строений, сооружений, за пределами которых запрещено строительство зданий, строений, сооружений
			min	max			
ОСНОВНЫЕ ВИДЫ РАЗРЕШЕННОГО ИСПОЛЬЗОВАНИЯ ЗЕМЕЛЬНЫХ УЧАСТКОВ И ОБЪЕКТОВ КАПИТАЛЬНОГО СТРОИТЕЛЬСТВА							
1	7.2.1	Размещение автомобильных дорог	не подлежат установлению				
2	3.1.1	Предоставление коммунальных услуг	не подлежат установлению				
3	6.8	Связь	не подлежат установлению				3 метра
4	6.7	Энергетика	не подлежат установлению				3 метра
5	12.0	Земельные участки (территории) общего пользования	не подлежат установлению				
6	12.0.1	Улично-дорожная сеть	не подлежат установлению				
7	12.0.2	Благоустройство территории	не подлежат установлению				
УСЛОВНО РАЗРЕШЕННЫЕ ВИДЫ ИСПОЛЬЗОВАНИЯ ЗЕМЕЛЬНЫХ УЧАСТКОВ И ОБЪЕКТОВ КАПИТАЛЬНОГО СТРОИТЕЛЬСТВА							
8	2.7.1	Хранение автотранспорта	не подлежат установлению				1 метр
9	3.3	Бытовое обслуживание	200	5000	60%	3 этажа	3 метра
10	4.4	Магазины	200	5000	60%	3 этажа	3 метра
11	4.9.1	Объекты дорожного сервиса	не подлежат установлению				3 метра
12	4.9.1.1	Заправка транспортных средств	не подлежат установлению			1 этаж	3 метра
13	4.9.1.2	Обеспечение дорожного отдыха	600	не подлежит установлению	45%	3 этажа	3 метра
14	4.9.1.3	Автомобильные мойки	не подлежат установлению			1 этаж	3 метра
15	4.9.1.4	Ремонт автомобилей	не подлежат установлению			1 этаж	3 метра

Ограничения использования земельных участков и объектов капитального строительства, устанавливаемые в соответствии с законодательством Российской Федерации, определяются пунктом 22 настоящих Правил.

8. Градостроительные регламенты территориальных зон ИТ2/1, ИТ2

№ п/п	Код ВРИ	Наименование ВРИ	Предельные (минимальные и (или) максимальные) размеры земельных участков, в том числе их площадь, м ²		Максимальный процент застройки в границах земельного участка	Предельное количество этажей или предельная высота зданий, строений, сооружений	Минимальные отступы от границ земельных участков в целях определения мест допустимого размещения зданий, строений, сооружений, за пределами которых запрещено строительство зданий, строений, сооружений
			min	max			
ОСНОВНЫЕ ВИДЫ РАЗРЕШЕННОГО ИСПОЛЬЗОВАНИЯ ЗЕМЕЛЬНЫХ УЧАСТКОВ И ОБЪЕКТОВ КАПИТАЛЬНОГО СТРОИТЕЛЬСТВА							
1	7.1	Железнодорожный транспорт	не подлежат установлению				3 метра
2	3.1.1	Предоставление коммунальных услуг	не подлежат установлению				
3	8.3	Обеспечение внутреннего правопорядка	не подлежат установлению				3 метра
УСЛОВНО РАЗРЕШЕННЫЕ ВИДЫ ИСПОЛЬЗОВАНИЯ ЗЕМЕЛЬНЫХ УЧАСТКОВ И ОБЪЕКТОВ КАПИТАЛЬНОГО СТРОИТЕЛЬСТВА							
4	2.1	Для индивидуального жилищного строительства	300	1000	50%	3 этажа*	3 метра**
5	3.3	Бытовое обслуживание	200	5000	60%	3 этажа	3 метра
6	4.4	Магазины	200	5000	60%	3 этажа	3 метра

* для вспомогательных видов – 1 этаж;

** от вспомогательных видов – 1 метр.

Не допускается размещать со стороны улицы вспомогательные строения, за исключением гаражей. Допускается блокировка хозяйственных построек на смежных земельных участках по взаимному согласию домовладельцев с учетом пожарных требований.

Ограничения использования земельных участков и объектов капитального строительства, устанавливаемые в соответствии с законодательством Российской Федерации, определяются пунктом 22 настоящих Правил.

9. Градостроительные регламенты территориальных зон СХ1/1, СХ1/2

№ п/п	Код ВРИ	Наименование ВРИ	Предельные (минимальные и (или) максимальные) размеры земельных участков, в том числе их площадь, м ²		Максимальный процент застройки в границах земельного участка	Предельное количество этажей или предельная высота зданий, строений, сооружений	Минимальные отступы от границ земельных участков в целях определения мест допустимого размещения зданий, строений, сооружений, за пределами которых запрещено строительство зданий, строений, сооружений
			min	max			
ОСНОВНЫЕ ВИДЫ РАЗРЕШЕННОГО ИСПОЛЬЗОВАНИЯ ЗЕМЕЛЬНЫХ УЧАСТКОВ И ОБЪЕКТОВ КАПИТАЛЬНОГО СТРОИТЕЛЬСТВА							
1	1.2	Выращивание зерновых и иных сельскохозяйственных культур	не подлежат установлению				
2	1.3	Овощеводство	не подлежат установлению				
3	1.5	Садоводство	не подлежат установлению				
4	1.12	Пчеловодство	не подлежат установлению				
5	1.16	Ведение личного подсобного хозяйства на полевых участках	не подлежат установлению				
6	1.19	Сенокосение	не подлежат установлению				
7	1.20	Выпас сельскохозяйственных животных	не подлежат установлению				
8	3.1.1	Предоставление коммунальных услуг	не подлежат установлению				
9	12.0	Земельные участки (территории) общего пользования	не подлежат установлению				
10	12.0.1	Улично-дорожная сеть	не подлежат установлению				
11	12.0.2	Благоустройство территории	не подлежат установлению				
12	13.1	Ведение огородничества	100	4500	0%	не подлежат установлению	
УСЛОВНО РАЗРЕШЕННЫЕ ВИДЫ ИСПОЛЬЗОВАНИЯ ЗЕМЕЛЬНЫХ УЧАСТКОВ И ОБЪЕКТОВ КАПИТАЛЬНОГО СТРОИТЕЛЬСТВА							
13	1.15	Хранение и переработка сельскохозяйственной	не подлежат установлению				3 метра

№ п/п	Код ВРИ	Наименование ВРИ	Предельные (минимальные и (или) максимальные) размеры земельных участков, в том числе их площадь, м ²		Максимальный процент застройки в границах земельного участка	Предельное количество этажей или предельная высота зданий, строений, сооружений	Минимальные отступы от границ земельных участков в целях определения мест допустимого размещения зданий, строений, сооружений, за пределами которых запрещено строительство зданий, строений, сооружений
			min	max			
		продукции					
14	6.8	Связь	не подлежат установлению				3 метра

Ограничения использования земельных участков и объектов капитального строительства, устанавливаемые в соответствии с законодательством Российской Федерации, определяются пунктом 22 настоящих Правил.

10. Градостроительные регламенты территориальных зон СХ2/1, СХ2

№ п/п	Код ВРИ	Наименование ВРИ	Предельные (минимальные и (или) максимальные) размеры земельных участков, в том числе их площадь, м ²		Максимальный процент застройки в границах земельного участка	Предельное количество этажей или предельная высота зданий, строений, сооружений	Минимальные отступы от границ земельных участков в целях определения мест допустимого размещения зданий, строений, сооружений, за пределами которых запрещено строительство зданий, строений, сооружений
			min	max			
ОСНОВНЫЕ ВИДЫ РАЗРЕШЕННОГО ИСПОЛЬЗОВАНИЯ ЗЕМЕЛЬНЫХ УЧАСТКОВ И ОБЪЕКТОВ КАПИТАЛЬНОГО СТРОИТЕЛЬСТВА							
1	1.1	Растениеводство	не подлежат установлению				
2	1.12	Пчеловодство	не подлежат установлению				
3	1.15	Хранение и переработка сельскохозяйственной продукции	не подлежат установлению				3 метра

№ п/п	Код ВРИ	Наименование ВРИ	Предельные (минимальные и (или) максимальные) размеры земельных участков, в том числе их площадь, м ²		Максимальный процент застройки в границах земельного участка	Предельное количество этажей или предельная высота зданий, строений, сооружений	Минимальные отступы от границ земельных участков в целях определения мест допустимого размещения зданий, строений, сооружений, за пределами которых запрещено строительство зданий, строений, сооружений
			min	max			
4	1.16	Ведение личного подсобного хозяйства на полевых участках	не подлежат установлению				
5	1.18	Обеспечение сельскохозяйственного производства	не подлежат установлению				3 метра
6	3.1.1	Предоставление коммунальных услуг	не подлежат установлению				
7	4.1	Деловое управление	не подлежат установлению		50%	не подлежит установлению	3 метра
8	4.4	Магазины	не подлежит установлению	5000	50%	не подлежит установлению	3 метра
9	4.9.1.1	Заправка транспортных средств	не подлежат установлению			1 этаж	3 метра
10	6.9	Склад	не подлежат установлению		60%	не подлежит установлению	3 метра
11	6.9.1	Складские площадки	не подлежат установлению				
12	8.3	Обеспечение внутреннего правопорядка	не подлежат установлению				3 метра
13	9.3	Историко-культурная деятельность	не подлежат установлению				
14	12.0	Земельные участки (территории) общего пользования	не подлежат установлению				
15	12.0.1	Улично-дорожная сеть	не подлежат установлению				
16	12.0.2	Благоустройство территории	не подлежат установлению				
УСЛОВНО РАЗРЕШЕННЫЕ ВИДЫ ИСПОЛЬЗОВАНИЯ ЗЕМЕЛЬНЫХ УЧАСТКОВ И ОБЪЕКТОВ КАПИТАЛЬНОГО СТРОИТЕЛЬСТВА							
17	1.7	Животноводство	не подлежат установлению				3 метра
18	6.4	Пищевая промышленность	не подлежат установлению				3 метра
19	6.8	Связь	не подлежат установлению				3 метра

Ограничения использования земельных участков и объектов капитального строительства, устанавливаемые в соответствии с законодательством Российской Федерации, определяются пунктом 22 настоящих Правил.

11. Градостроительный регламент территориальной зоны Р1

№ п/п	Код ВРИ	Наименование ВРИ	Предельные (минимальные и (или) максимальные) размеры земельных участков, в том числе их площадь, м ²		Максимальный процент застройки в границах земельного участка	Предельное количество этажей или предельная высота зданий, строений, сооружений	Минимальные отступы от границ земельных участков в целях определения мест допустимого размещения зданий, строений, сооружений, за пределами которых запрещено строительство зданий, строений, сооружений
			min	max			
ОСНОВНЫЕ ВИДЫ РАЗРЕШЕННОГО ИСПОЛЬЗОВАНИЯ ЗЕМЕЛЬНЫХ УЧАСТКОВ И ОБЪЕКТОВ КАПИТАЛЬНОГО СТРОИТЕЛЬСТВА							
1	5.2	Природно-познавательный туризм	не подлежат установлению				
2	9.1	Охрана природных территорий	не подлежат установлению				
3	9.2	Курортная деятельность	не подлежат установлению		45%	3 этажа	3 метра
4	9.2.1	Санаторная деятельность	не подлежат установлению		45%	3 этажа	3 метра
5	9.3	Историко-культурная деятельность	не подлежат установлению				
6	11.0	Водные объекты	не подлежат установлению				
7	11.1	Общее пользование водными объектами	не подлежат установлению				
8	12.0	Земельные участки (территории) общего пользования	не подлежат установлению				
9	12.0.1	Улично-дорожная сеть	не подлежат установлению				
10	12.0.2	Благоустройство территории	не подлежат установлению				
УСЛОВНО РАЗРЕШЕННЫЕ ВИДЫ ИСПОЛЬЗОВАНИЯ ЗЕМЕЛЬНЫХ УЧАСТКОВ И ОБЪЕКТОВ КАПИТАЛЬНОГО СТРОИТЕЛЬСТВА							
11	3.1.1	Предоставление коммунальных услуг	не подлежат установлению				
12	4.4	Магазины	200	1000	60%	3 этажа	3 метра
13	4.6	Общественное питание	200	1000	50%	не подлежит	3 метра

№ п/п	Код ВРИ	Наименование ВРИ	Предельные (минимальные и (или) максимальные) размеры земельных участков, в том числе их площадь, м ²		Максимальный процент застройки в границах земельного участка	Предельное количество этажей или предельная высота зданий, строений, сооружений	Минимальные отступы от границ земельных участков в целях определения мест допустимого размещения зданий, строений, сооружений, за пределами которых запрещено строительство зданий, строений, сооружений
			min	max			
14	5.3	Охота и рыбалка	не подлежат установлению			установлению 2 этажа	3 метра

Ограничения использования земельных участков и объектов капитального строительства, устанавливаемые в соответствии с законодательством Российской Федерации, определяются пунктом 22 настоящих Правил.

12. Градостроительные регламенты территориальных зон СН1/1, СН1/2, СН1

№ п/п	Код ВРИ	Наименование ВРИ	Предельные (минимальные и (или) максимальные) размеры земельных участков, в том числе их площадь, м ²		Максимальный процент застройки в границах земельного участка	Предельное количество этажей или предельная высота зданий, строений, сооружений	Минимальные отступы от границ земельных участков в целях определения мест допустимого размещения зданий, строений, за пределами которых запрещено строительство зданий, строений, сооружений
			min	max			
ОСНОВНЫЕ ВИДЫ РАЗРЕШЕННОГО ИСПОЛЬЗОВАНИЯ ЗЕМЕЛЬНЫХ УЧАСТКОВ И ОБЪЕКТОВ КАПИТАЛЬНОГО СТРОИТЕЛЬСТВА							
1	12.1	Ритуальная деятельность	не подлежит установлению	400000	не подлежат установлению 3 метра		
2	9.3	Историко-культурная деятельность	не подлежат установлению				
3	12.0	Земельные участки (территории) общего пользования	не подлежат установлению				

№ п/п	Код ВРИ	Наименование ВРИ	Предельные (минимальные и (или) максимальные) размеры земельных участков, в том числе их площадь, м ²		Максимальный процент застройки в границах земельного участка	Предельное количество этажей или предельная высота зданий, строений, сооружений	Минимальные отступы от границ земельных участков в целях определения мест допустимого размещения зданий, строений, сооружений, за пределами которых запрещено строительство зданий, строений, сооружений
			min	max			
4	12.0.1	Улично-дорожная сеть	не подлежат установлению				
5	12.0.2	Благоустройство территории	не подлежат установлению				
6	3.1.1	Предоставление коммунальных услуг	не подлежат установлению				
УСЛОВНО РАЗРЕШЕННЫЕ ВИДЫ ИСПОЛЬЗОВАНИЯ ЗЕМЕЛЬНЫХ УЧАСТКОВ И ОБЪЕКТОВ КАПИТАЛЬНОГО СТРОИТЕЛЬСТВА							
7	3.7.1	Осуществление религиозных обрядов	не подлежат установлению				3 метра

Ограничения использования земельных участков и объектов капитального строительства, устанавливаемые в соответствии с законодательством Российской Федерации, определяются пунктом 22 настоящих Правил.

13. Градостроительные регламенты территориальных зон СО1/1, СО1/2, СО1

№ п/п	Код ВРИ	Наименование ВРИ	Предельные (минимальные и (или) максимальные) размеры земельных участков, в том числе их площадь, м ²		Максимальный процент застройки в границах земельного участка	Предельное количество этажей или предельная высота зданий, строений, сооружений	Минимальные отступы от границ земельных участков в целях определения мест допустимого размещения зданий, строений, сооружений, за пределами которых запрещено строительство зданий, строений, сооружений
			min	max			
1	13.0	Земельные участки общего	100	2000	50%	13 метров	3 метра
ОСНОВНЫЕ ВИДЫ РАЗРЕШЕННОГО ИСПОЛЬЗОВАНИЯ ЗЕМЕЛЬНЫХ УЧАСТКОВ И ОБЪЕКТОВ КАПИТАЛЬНОГО СТРОИТЕЛЬСТВА							

№ п/п	Код ВРИ	Наименование ВРИ	Предельные (минимальные и (или) максимальные) размеры земельных участков, в том числе их площадь, м ²		Максимальный процент застройки в границах земельного участка	Предельное количество этажей или предельная высота зданий, строений, сооружений	Минимальные отступы от границ земельных участков в целях определения мест допустимого размещения зданий, строений, сооружений, за пределами которых запрещено строительство зданий, строений, сооружений	
			min	max				
		назначения						
2	13.1	Ведение огородничества	100	4500	0%	не подлежат установлению		
3	13.2	Ведение садоводства	400	2000	30%	3 этажа /13 метров	3 метра	
4	3.1.1	Предоставление коммунальных услуг	не подлежат установлению					
5	4.4	Магазины	200	не подлежит установлению	50%	13 метров	3 метра	
6	12.0	Земельные участки (территории) общего пользования	не подлежат установлению					
7	12.0.1	Улично-дорожная сеть	не подлежат установлению					
8	12.0.2	Благоустройство территории	не подлежат установлению					
9	5.1.3	Площадки для занятий спортом	не подлежат установлению					
УСЛОВНО РАЗРЕШЕННЫЕ ВИДЫ ИСПОЛЬЗОВАНИЯ ЗЕМЕЛЬНЫХ УЧАСТКОВ И ОБЪЕКТОВ КАПИТАЛЬНОГО СТРОИТЕЛЬСТВА								
10	Не устанавливаются							

Ограничения использования земельных участков и объектов капитального строительства, устанавливаемые в соответствии с законодательством Российской Федерации, определяются пунктом 22 настоящих Правил.

22. Ограничения использования земельных участков и объектов капитального строительства, устанавливаемые в соответствии с законодательством Российской Федерации

1. На территории Колодезянского сельского поселения Каширского муниципального района Воронежской области располагаются следующие зоны с особыми условиями использования территории:

- 1) защитная зона объекта культурного наследия;
- 2) охранный зона объектов электроэнергетики (объектов электросетевого хозяйства и объектов по производству электрической энергии);
- 3) охранный зона трубопроводов (газопроводов, нефтепроводов и нефтепродуктопроводов, аммиакопроводов);
- 4) охранный зона линий и сооружений связи;
- 5) водоохранная зона;
- 6) прибрежная защитная полоса;
- 7) зоны санитарной охраны источников питьевого и хозяйственно-бытового водоснабжения, а также устанавливаемые в случаях, предусмотренных Водным кодексом Российской Федерации, в отношении подземных водных объектов зоны специальной охраны;
- 8) санитарно-защитная зона;
- 9) зона наблюдения;
- 10) зона минимальных расстояний до магистральных или промышленных трубопроводов (газопроводов, нефтепроводов и нефтепродуктопроводов, аммиакопроводов).

2. Ограничения для зон с особыми условиями использования территории установлены в соответствии с действующими нормативами.

№ п/п	Вид зоны	Ограничения в использовании земельных участков и объектов капитального строительства	Основания установления ограничений
1	Защитная зона объекта культурного наследия	Запрещается строительство объектов капитального строительства и их реконструкция, связанная с изменением их параметров (высоты, количества этажей, площади), за исключением строительства и реконструкции линейных объектов.	Приказ управления по охране объектов культурного наследия Воронежской области от 04.12.2019 № 71-01-07/338 «Об утверждении графического описания местоположения границ (с перечнем координат характерных точек этих границ) защитных зон объектов культурного наследия, расположенных на территории Воронежской области»
2	Охранная зона объектов электроэнергетики (объектов электросетевого хозяйства и объектов по производству электрической энергии)	<p>1. В охранных зонах объектов электросетевого хозяйства, размещенных на земельных участках, запрещается осуществлять любые действия, которые могут нарушить безопасную работу объектов электросетевого хозяйства, в том числе привести к их повреждению или уничтожению, и (или) повлечь причинение вреда жизни, здоровью граждан и имуществу физических или юридических лиц, а также повлечь нанесение экологического ущерба и возникновение пожаров, в том числе:</p> <ul style="list-style-type: none"> - набрасывать на провода и опоры воздушных линий электропередачи посторонние предметы, а также подниматься на опоры воздушных линий электропередачи; - размещать любые объекты и предметы (материалы) в пределах созданных в соответствии с требованиями нормативно-технических документов проходов и подъездов для доступа к объектам электросетевого хозяйства, а также проводить любые работы и возводить сооружения, которые могут препятствовать доступу к объектам электросетевого хозяйства, без создания необходимых для такого доступа проходов и подъездов; - находиться в пределах огороженной территории и помещениях распределительных устройств и подстанций, открывать двери и люки распределительных устройств и подстанций, производить переключения и подключения в электрических сетях (указанное требование не распространяется на работников, занятых выполнением разрешённых в установленном порядке работ), разводить огонь в пределах охранных зон вводных и распределительных устройств, подстанций, воздушных линий 	<p>Постановление Правительства Российской Федерации от 24.02.2009 № 160 «О порядке установления охранных зон объектов электросетевого хозяйства и особых условий использования земельных участков, расположенных в границах таких зон»</p> <p>Постановление Правительства Российской Федерации от 18.11.2013 № 1033 «О порядке установления охранных зон объектов по производству электрической энергии и особых условий использования земельных участков, расположенных в границах таких зон»</p>

	<p>электропередачи, а также в охранных зонах кабельных линий электропередачи;</p> <ul style="list-style-type: none"> - размещать свалки; - производить работы ударными механизмами, сбрасывать тяжести массой свыше 5 тонн, производить сброс и слив едких и коррозионных веществ и горюче-смазочных материалов (в охранных зонах подземных кабельных линий электропередачи). <p>2. Для объектов электросетевого хозяйства напряжением свыше 1000 вольт, помимо действий, предусмотренных пунктом 1, запрещается:</p> <ul style="list-style-type: none"> - складировать или размещать хранилища любых, в том числе горюче-смазочных материалов; - размещать детские и спортивные площадки, стадионы, рынки, торговые точки, полевые станы, загоны для скота, гаражи и стоянки всех видов машин и механизмов, проводить любые мероприятия, связанные с большим скоплением людей, не занятых выполнением разрешённых в установленном порядке работ (в охранных зонах воздушных линий электропередачи); - использовать (запускать) любые летательные аппараты, в том числе воздушных змеев, спортивные модели летательных аппаратов (в охранных зонах воздушных линий электропередачи); - бросать якоря с судов и осуществлять их проход с отланными якорями, цепями, лотами, волокушами и тралами (в охранных зонах подводных кабельных линий электропередачи); - осуществлять проход судов с поднятыми стрелами кранов и других механизмов (в охранных зонах воздушных линий электропередачи). <p>3. Без письменного решения о согласовании сетевой организации запрещается:</p> <ul style="list-style-type: none"> - строительство, капитальный ремонт, реконструкция или снос зданий и сооружений; - горные, взрывные, мелиоративные работы, в том числе связанные с временным затоплением земель; - посадка и вырубка деревьев и кустарников; - дноуглубительные, землечерпальные и погрузочно-разгрузочные работы, добыча рыбы, других водных животных и растений
--	---

	<p>придонными орудиями лова, устройство водопоев, колка и заготовка льда (в охранных зонах подводных кабельных линий электропередачи);</p> <ul style="list-style-type: none"> - проход судов, у которых расстояние по вертикали от верхнего крайнего габарита с грузом или без груза до нижней точки провеса проводов переходов воздушных линий электропередачи через водоёмы менее минимально допустимого расстояния, в том числе с учётом максимального уровня подъёма воды при паводке; - проезд машин и механизмов, имеющих общую высоту с грузом или без груза от поверхности дороги более 4,5 метра (в охранных зонах воздушных линий электропередачи); - земляные работы на глубине более 0,3 метра (на вспахиваемых землях на глубине более 0,45 метра), а также планировка грунта (в охранных зонах подземных кабельных линий электропередачи); - полив сельскохозяйственных культур в случае, если высота струи воды может составить свыше 3 метров (в охранных зонах воздушных линий электропередачи); - полевые сельскохозяйственные работы с применением сельскохозяйственных машин и оборудования высотой более 4 метров (в охранных зонах воздушных линий электропередачи) или полевые сельскохозяйственные работы, связанные с вспашкой земли (в охранных зонах кабельных линий электропередачи). <p>4. Для объектов электросетевого хозяйства напряжением до 1000 вольт, помимо действий, предусмотренных пунктом 3, без письменного решения о согласовании сетевых организаций запрещается:</p> <ul style="list-style-type: none"> - размещать детские и спортивные площадки, стадионы, рынки, торговые точки, полевые станы, загоны для скота, гаражи и стоянки всех видов машин и механизмов, садовые, огороженные земельные участки и иные объекты недвижимости, расположенные в границах территории ведения гражданами садоводства или огородничества для собственных нужд объектов жилищного строительства, в том числе индивидуального (в охранных зонах воздушных линий электропередачи); - складировать или размещать хранилища любых, в том числе горюче-смазочных материалов; - устраивать причалы для стоянки судов, барж и плавучих кранов,
--	---

бросать якоря с судов и осуществлять их проход с огданными якорями, цепями, лотами, волокушами и тралами (в охранных зонах подводных кабельных линий электропередачи).

5. В охранных зонах объектов по производству электрической энергии запрещается осуществлять действия, которые могут нарушить безопасную работу объектов, в том числе привести к их повреждению или уничтожению и (или) повлечь причинение вреда жизни, здоровью граждан и имуществу физических или юридических лиц, а также нанесение вреда окружающей среде и возникновение пожаров и чрезвычайных ситуаций, а именно:

- убирать, перемещать, засыпать и повреждать предупреждающие знаки;
- размещать кладбища, скотомогильники, захоронения отходов производства и потребления, радиоактивных, химических, взрывчатых, токсичных, отравляющих и ядовитых веществ;
- производить сброс и слив едких и коррозионных веществ, в том числе растворов кислот, щелочей и солей, а также горюче-смазочных материалов;
- разводить огонь и размещать какие-либо открытые или закрытые источники огня;
- проводить работы, размещать объекты и предметы, возводить сооружения, которые могут препятствовать доступу к объектам, без создания необходимых для такого доступа проходов и подъездов;
- производить работы ударными механизмами, сбрасывать тяжести массой свыше 5 тонн;
- складировать любые материалы, в том числе взрывоопасные, пожароопасные и горюче-смазочные.

6. Без письменного согласования владельцев объектов по производству электрической энергии запрещается:

- размещать детские и спортивные площадки, стадионы, рынки, торговые точки, полевые станы, загоны для скота, гаражи и стоянки всех видов машин и механизмов;
- проводить любые мероприятия, связанные с пребыванием людей, не занятых выполнением работ, разрешенных в установленном порядке;
- осуществлять горные, взрывные, мелиоративные работы, в том

3	Охранная зона трубопроводов (газопроводов, нефтепроводов и нефтепродуктопроводов, аммиакопроводов)	<p>числе связанные с временным затоплением земель.</p> <p>1. В охранных зонах трубопроводов запрещается производить всякого рода действия, могущие нарушить нормальную эксплуатацию трубопроводов либо привести к их повреждению, в частности:</p> <ul style="list-style-type: none"> - перемещать, засыпать и ломать опознавательные и сигнальные знаки, контрольно - измерительные пункты; - открывать люки, калитки и двери необслуживаемых усилительных пунктов кабельной связи, ограждений узлов линейной арматуры, станций катодной и дренажной защиты, линейных и смотровых колодцев и других линейных устройств, открывать и закрывать краны и задвижки, отключать или включать средства связи, энергоснабжения и телемеханики трубопроводов; - устраивать всякого рода свалки, выливать растворы кислот, солей и щелочей; - разрушать берегоукрепительные сооружения, водопропускные устройства, земляные и иные сооружения (устройства), предохраняющие трубопроводы от разрушения, а прилегающую территорию и окружающую местность - от аварийного разлива транспортируемой продукции; - бросать якоря, проходить с огданными якорями, цепями, лотами, волокушами и тралами, производить дноуглубительные и землечерпальные работы; - разводить огонь и размещать какие-либо открытые или закрытые источники огня. <p>2. В охранных зонах трубопроводов без письменного разрешения предприятий трубопроводного транспорта запрещается:</p> <ul style="list-style-type: none"> - возводить любые постройки и сооружения; на расстоянии ближе 1000 м от оси аммиакопровода запрещается: строить коллективные сады с жилыми домами, устраивать массовые спортивные соревнования, соревнования с участием зрителей, купания, массовый отдых людей, любительское рыболовство, расположение временных полевых жилищ и станов любого назначения, загоны для скота; - высаживать деревья и кустарники всех видов, складировать корма, удобрения, материалы, сено и солому, располагать коновязи, 	<p>Федеральный закон от 31.03.1999 № 69-ФЗ «О газоснабжении в Российской Федерации»</p> <p>«Правила охраны магистральных трубопроводов», утвержденные Минтопэнерго России 29.04.1992, постановлением Госгортехнадзора России от 22.04.1992 № 9</p> <p>Постановление Госгортехнадзора РФ от 23.11.1994 № 61 «О распространении «Правил охраны магистральных трубопроводов» на магистральные аммиакопроводы»</p> <p>Постановление Правительства Российской Федерации от 08.09.2017 № 1083 «Об утверждении Правил охраны магистральных газопроводов и о внесении изменений в Положение о представлении в федеральный орган исполнительной власти (его территориальные органы), уполномоченный Правительством Российской Федерации на осуществление государственного кадастрового учета, ведение Единого государственного реестра недвижимости и предоставление сведений, содержащихся в Едином государственном реестре недвижимости, федеральными органами исполнительной власти, органами государственной власти субъектов Российской Федерации и органами местного самоуправления дополнительных сведений, воспроизводимых на публичных кадастровых картах»</p>
---	--	---	--

	<p>содержать скот, выделять рыбопромысловые участки, производить добычу рыбы, а также водных животных и растений, устраивать водопой, производить колку и заготовку льда;</p> <ul style="list-style-type: none"> - сооружать проезды и переезды через трассы трубопроводов, устраивать стоянки автомобильного транспорта, тракторов и механизмов, размещать сады и огороды; - производить мелиоративные земляные работы, сооружать оросительные и осушительные системы; - производить всякого рода открытые и подземные, горные, строительные, монтажные и взрывные работы, планировку грунта. <p>3. В охранных зонах магистральных газопроводов запрещается:</p> <ul style="list-style-type: none"> - перемещать, насыпать, повреждать и разрушать контрольно-измерительные и контрольно-диагностические пункты, предупредительные надписи, опознавательные и сигнальные знаки местонахождения магистральных газопроводов; - открывать двери и люки необслуживаемых усилительных пунктов на кабельных линиях связи, калитки ограждений узлов линейной арматуры, двери установок электрохимической защиты, люки линейных и смотровых колодцев, открывать и закрывать краны, задвижки, отключать и включать средства связи, энергооборудования, устройства телемеханики магистральных газопроводов; - устраивать свалки, осуществлять сброс и слив едких и коррозионно-агрессивных веществ и горюче-смазочных материалов; - складировать любые материалы, в том числе горюче-смазочные, или размещать хранилища любых материалов; - повреждать берегозащитные, водовыпускные сооружения, земляные и иные сооружения (устройства), предохраняющие магистральный газопровод от разрушения; - осуществлять постановку судов и плавучих объектов на якорь, добычу морских млекопитающих, рыболовство придонными орудиями добычи (вылова) водных биологических ресурсов, плавание с вытравленной якорь-цепью; - проводить дноуглубительные и другие работы, связанные с изменением дна и берегов водных объектов, за исключением работ, необходимых для технического обслуживания объекта магистрального газопровода; - проводить работы с использованием ударно-импульсных 	<p>Постановление Правительства Российской Федерации от 20.11.2000 № 878 «Об утверждении Правил газораспределительных сетей»</p>
--	--	---

	<p>устройств и вспомогательных механизмов, сбрасывать грузы;</p> <ul style="list-style-type: none"> - осуществлять рекреационную деятельность (кроме деятельности по размещению туристских стоянок), разводить костры и размещать источники огня; - огораживать и перегораживать охранные зоны; - размещать какие-либо здания, строения, сооружения, не относящиеся к объектам, указанным в пункте 2 Правил, за исключением объектов, указанных в подпунктах «д» – «к» и «м» пункта 6 Правил, утвержденных Постановлением Правительства Российской Федерации от 08.09.2017 № 1083; - осуществлять несанкционированное подключение (присоединение) к магистральному газопроводу. <p>4. В охранных зонах магистральных газопроводов без письменного разрешения собственника магистрального газопровода или организации, эксплуатирующей магистральный газопровод не допускается:</p> <ul style="list-style-type: none"> - проведение горных, взрывных, строительных, монтажных, мелиоративных работ, в том числе работ, связанных с затоплением земель; - осуществление посадки и вырубки деревьев и кустарников; - проведение погрузочно-разгрузочных работ, устройство водопоев скота, колка и заготовка льда; - проведение земляных работ на глубине более чем 0,3 метра, планировка грунта; - сооружение запруд на реках и ручьях; - складирование кормов, удобрений, сена, соломы, размещение полевых станков и загонов для скота; - размещение туристских стоянок; - размещение гаражей, стоянок и парковок транспортных средств; - сооружение проездов через магистральные газопроводы; - прокладка инженерных коммуникаций; - проведение инженерных изысканий, связанных с бурением скважин и устройством шурфов; - устройство причалов для судов и пляжей; - проведение работ на объектах транспортной инфраструктуры, находящихся на территории охранных зоны; - проведение работ, связанных с временным затоплением земель, не
--	---

	<p>относящихся к землям сельскохозяйственного назначения.</p> <p>5. В границах охранной зоны газораспределительных сетей запрещается:</p> <ul style="list-style-type: none"> - строить объекты жилищно-гражданского и производственного назначения; - сносить и реконструировать мосты, коллекторы, автомобильные и железные дороги с расположенными на них газораспределительными сетями без предварительного выноса этих газопроводов по согласованию с эксплуатационными организациями; - разрушать берегоукрепительные сооружения, водопропускные устройства, земляные и иные сооружения, предохраняющие газораспределительные сети от разрушений; - перемещать, повреждать, засыпать и уничтожать опознавательные знаки, контрольно-измерительные пункты и другие устройства газораспределительных сетей; - устраивать свалки и склады, разливать растворы кислот, солей, щелочей и других химически активных веществ; - огораживать и перегораживать охранные зоны, препятствовать доступу персонала эксплуатационных организаций к газораспределительным сетям, проведению обслуживания и устранению повреждений газораспределительных сетей; - разводить огонь и размещать источники огня; - рыть погребя, копать и обрабатывать почву сельскохозяйственными и мелкоративными орудиями и механизмами на глубину более 0,3 метра; - открывать калитки и двери газорегуляторных пунктов, станций катодной и дренажной защиты, люки подземных колодцев, включать или отключать электроснабжение средств связи, освещения и систем телемеханики; - набрасывать, приставлять и привязывать к опорам и надземным газопроводам, ограждениям и зданиям газораспределительных сетей посторонние предметы, лестницы, влезать на них; - самовольно подключаться к газораспределительным сетям. 	
4	<p>Охранная зона линий и сооружений связи</p> <p>В пределах охранной зоны подземной кабельной линии связи или линии радиофикации запрещается:</p> <ul style="list-style-type: none"> - раскопка грунта при помощи ударных инструментов (ломов, кирк, 	<p>Постановление Правительства Российской Федерации от 09.06.1995 № 578 «Об утверждении Правил охраны линий и</p>

	<p>клиньев и пневматических инструментов);</p> <ul style="list-style-type: none"> - разработка мерзлого грунта с применением ударных механизмов. <p>Без письменного согласия и присутствия представителей предприятий, эксплуатирующих линии связи и линии радиодификации, запрещается:</p> <ul style="list-style-type: none"> - осуществлять всякого рода строительные, монтажные и взрывные работы, планировку грунта землеройными механизмами (за исключением зон песчаных барханов) и земляные работы (за исключением вспашки на глубину не более 0,3 метра); - производить геолого-съёмочные, поисковые, геодезические и другие изыскательские работы, которые связаны с бурением скважин, шурфованием, взятием проб грунта, осуществлением взрывных работ; - производить посадку деревьев, располагать полевые станы, содержать скот, складировать материалы, корма и удобрения, жечь костры, устраивать стрельбища; - устраивать проезды и стоянки автотранспорта, тракторов и механизмов, провозить негабаритные грузы под проводами воздушных линий связи и линий радиодификации, строить каналы (арьки), устраивать заграждения и другие препятствия; - устраивать причалы для стоянки судов, барж и плавучих кранов, производить погрузочно-разгрузочные, подводно-технические, дноуглубительные и землечерпательные работы, выделять рыбопромысловые участки, производить добычу рыбы, других водных животных, а также водных растений придонными орудиями лова, устраивать водопой, производить колку и заготовку льда. Судам и другим плавучим средствам запрещается бросать якоря, проходить с отдаленными якорями, цепями, лотами, волокушами и тралами; - производить строительство и реконструкцию линий электропередач, радиостанций и других объектов, излучающих электромагнитную энергию и оказывающих опасное воздействие на линии связи и линии радиодификации; - производить защиту подземных коммуникаций от коррозии без учета проходящих подземных кабельных линий связи. <p>Запрещается производить всякого рода действия, которые могут</p>	сооружений связи Российской Федерации»
--	---	--

	<p>нарушить нормальную работу линий связи и линий радиодификации, в частности:</p> <ul style="list-style-type: none"> - производить снос и реконструкцию зданий и мостов, осуществлять переустройство коллекторов, туннелей метрополитена и железных дорог, где проложены кабели связи, установлены столбы воздушных линий связи и линий радиодификации, размещены технические сооружения радиорелейных станций, кабельные ящики и распределительные коробки, без предварительного выноса заказчиками (застройщиками) линий и сооружений связи, линий и сооружений радиодификации по согласованию с предприятиями, в ведении которых находятся эти линии и сооружения; - производить засыпку трасс подземных кабельных линий связи, устраивать на этих трассах временные склады, стоки химически активных веществ и свалки промышленных, бытовых и прочих отходов, ломать замерные, сигнальные, предупредительные знаки и телефонные колодцы; - открывать двери и люки необслуживаемых усилительных и регенерационных пунктов (наземных и подземных) и радиорелейных станций, кабельных колодцев телефонной канализации, распределительных шкафов и кабельных ящиков, а также подключаться к линиям связи (за исключением лиц, обслуживающих эти линии); - огораживать трассы линий связи, препятствуя свободному доступу к ним технического персонала; - самовольно подключаться к абонентской телефонной линии и линии радиодификации в целях пользования услугами связи; - совершать иные действия, которые могут причинить повреждение сооружениям связи и радиодификации (повреждать опоры и арматуру воздушных линий связи, обрывать провода, набрасывать на них посторонние предметы и другое). 	
5	<p>Водоохранная зона</p> <p>В границах водоохранной зоны запрещается:</p> <ul style="list-style-type: none"> - использование сточных вод в целях регулирования плодородия почв; - размещение кладбищ, скотомогильников, объектов размещения отходов производства и потребления, химических, взрывчатых, токсичных, отравляющих и ядовитых веществ, пунктов захоронения радиоактивных отходов, а также загрязнение территории загрязняющими веществами, предельно допустимые концентрации 	Водный кодекс Российской Федерации

	<p>которых в водах водных объектов рыбохозяйственного значения не установлены;</p> <ul style="list-style-type: none"> - осуществление авиационных мер по борьбе с вредными организмами; - движение и стоянка транспортных средств (кроме специальных транспортных средств), за исключением их движения по дорогам и стоянки на дорогах и в специально оборудованных местах, имеющих твердое покрытие; - строительство и реконструкция автозаправочных станций, складов горюче-смазочных материалов (за исключением случаев, если автозаправочные станции, склады горюче-смазочных материалов размещены на территориях портов, инфраструктуры внутренних водных путей, в том числе баз (сооружений) для стоянки маломерных судов, объектов органов федеральной службы безопасности), станций технического обслуживания, используемых для технического осмотра и ремонта транспортных средств, осуществление мойки транспортных средств; - хранение пестицидов и агрохимикатов (за исключением хранения агрохимикатов в специализированных хранилищах на территориях морских портов за пределами границ прибрежных защитных полос), применение пестицидов и агрохимикатов; - сброс сточных, в том числе дренажных, вод; - разведка и добыча общераспространенных полезных ископаемых (за исключением случаев, если разведка и добыча общераспространенных полезных ископаемых осуществляются пользователями недр, осуществляющими разведку и добычу иных видов полезных ископаемых, в границах предоставленных им в соответствии с законодательством Российской Федерации о недрах горных отводов и (или) геологических отводов на основании утвержденного технического проекта в соответствии со ст. 19.1 Закона Российской Федерации от 21 февраля 1992 года № 2395-1 «О недрах»). 	
6	<p>Прибрежная защитная полоса</p> <p>В границах прибрежных защитных полос запрещается:</p> <ul style="list-style-type: none"> - использование сточных вод в целях регулирования плодородия почв; - размещение кладбищ, скотомогильников, объектов размещения отходов производства и потребления, химических, взрывчатых, токсичных, отравляющих и ядовитых веществ, пунктов захоронения 	Водный кодекс Российской Федерации

	<p>радиоактивных отходов, а также загрязнение территории загрязняющими веществами, предельно допустимые концентрации которых в водах водных объектов рыбохозяйственного значения не установлены;</p> <ul style="list-style-type: none"> - осуществление авиационных мер по борьбе с вредными организмами; - движение и стоянка транспортных средств (кроме специальных транспортных средств), за исключением их движения по дорогам и стоянки на дорогах и в специально оборудованных местах, имеющих твердое покрытие; - строительство и реконструкция автозаправочных станций, складов горюче-смазочных материалов (за исключением случаев, если автозаправочные станции, склады горюче-смазочных материалов размещены на территориях портов, инфраструктуры внутренних водных путей, в том числе баз (сооружений) для стоянки маломерных судов, объектов органов федеральной службы безопасности), станций технического обслуживания, используемых для технического осмотра и ремонта транспортных средств, осуществление мойки транспортных средств; - хранение пестицидов и агрохимикатов (за исключением хранения агрохимикатов в специализированных хранилищах на территориях морских портов за пределами границ прибрежных защитных полос), применение пестицидов и агрохимикатов; - сброс сточных, в том числе дренажных, вод; - разведка и добыча общераспространенных полезных ископаемых (за исключением случаев, если разведка и добыча общераспространенных полезных ископаемых осуществляются пользователями недр, осуществляющими разведку и добычу иных видов полезных ископаемых, в границах предоставленных им в соответствии с законодательством Российской Федерации о недрах горных отводов и (или) геологических отводов на основании утвержденного технического проекта в соответствии со ст. 19.1 Закона Российской Федерации от 21 февраля 1992 года № 2395-1 «О недрах»); - распашка земель; - размещение отвалов размываемых грунтов; - выпас сельскохозяйственных животных и организация для них летних лагерей, ванн.
--	--

7	<p>Зоны санитарной охраны источников питьевого и хозяйственно-бытового водоснабжения, а также устанавливаемые в случаях, предусмотренных Водным кодексом Российской Федерации, в отношении подземных водных объектов зоны специальной охраны</p>	<p>В зоне санитарной охраны источников питьевого и хозяйственно-бытового водоснабжения запрещается сброс сточных, в том числе дренажных, вод.</p> <p>На территории зоны санитарной охраны подземных источников водоснабжения:</p> <p>1. В первом поясе не допускается:</p> <ul style="list-style-type: none"> - посадка высокоствольных деревьев; - все виды строительства, не имеющие непосредственного отношения к эксплуатации, реконструкции и расширению водопроводных сооружений, в том числе прокладка трубопроводов различного назначения; - размещение жилых и хозяйственно-бытовых зданий; - проживание людей; - применение ядохимикатов и удобрений. 	<p>Водный кодекс Российской Федерации</p> <p>СанПиН 2.1.4.1110-02 «Зоны санитарной охраны источников водоснабжения и водопроводов питьевого назначения»</p>
		<p>2. Во втором поясе запрещено:</p> <ul style="list-style-type: none"> - закачка отработанных вод в подземные горизонты, подземное складирование твёрдых отходов и разработка недр земли; - размещение кладбищ, скотомогильников, полей ассенизации, полей фильтрации, навозохранилищ, силосных траншей, животноводческих и птицеводческих преддприятий и других объектов, обусловливающих опасность микробного загрязнения подземных вод; - применение удобрений и ядохимикатов; - рубка леса главного пользования и реконструкции; - размещение складов горюче-смазочных материалов, ядохимикатов и минеральных удобрений, накопителей промстоков, шламоохранилищ и других объектов, обусловливающих опасность химического загрязнения подземных вод. <p>Бурение новых скважин и новое строительство, связанное с нарушением почвенного покрова, производится при обязательном согласовании с центром государственного санитарно-эпидемиологического надзора.</p>	
		<p>3. В третьем поясе запрещено:</p> <ul style="list-style-type: none"> - закачка отработанных вод в подземные горизонты, подземное складирование твёрдых отходов и разработка недр земли; - размещение складов горюче-смазочных материалов, ядохимикатов 	

	<p>и минеральных удобрений, накопителей промстоков, шламоохранилищ и других объектов, обуславливающих опасность химического загрязнения подземных вод. Размещение таких объектов допускается в пределах третьего пояса зоны санитарной охраны только при использовании защищённых подземных вод, при условии выполнения специальных мероприятий по защите водоносного горизонта от загрязнения при наличии санитарно-эпидемиологического заключения центра государственного санитарно-эпидемиологического надзора, выданного с учётом заключения органов геологического контроля.</p> <p>Бурение новых скважин и новое строительство, связанное с нарушением почвенного покрова, производится при обязательном согласовании с центром государственного санитарно-эпидемиологического надзора.</p>
	<p>На территории зоны санитарной охраны поверхностных источников водоснабжения:</p> <p>1. В первом поясе не допускается:</p> <ul style="list-style-type: none"> - посадка высокоствольных деревьев; - все виды строительства, не имеющие непосредственного отношения к эксплуатации, реконструкции и расширению водопроводных сооружений, в том числе прокладка трубопроводов различного назначения; - размещение жилых и хозяйственно-бытовых зданий; - проживание людей; - применение ядохимикатов и удобрений; - спуск любых сточных вод, в том числе сточных вод водного транспорта; - купание, стирка белья, водопой скота и другие виды водопользования, оказывающие влияние на качество воды.
	<p>2. Во втором поясе не допускается:</p> <ul style="list-style-type: none"> - рубка леса главного пользования и реконструкции, а также закрепление за лесозаготовительными предприятиями древесины на корню и лесосечного фонда долгосрочного пользования (допускается только рубки ухода и санитарные рубки леса); - расположение стойбищ и выпас скота, а также всякое другое использование водоема и земельных участков, лесных угодий в

пределах прибрежной полосы шириной не менее 500 м, которое может привести к ухудшению качества или уменьшению количества воды источника водоснабжения;

- отведение сточных вод в зоне водосбора источника водоснабжения, включая его притоки, не отвечающих гигиеническим требованиям к охране поверхностных вод;
- размещение кладбищ, скотомогильников, полей ассенизации, полей фильтрации, навозохранилищ, силосных траншей, животноводческих и птицеводческих предприятий и других объектов, обуславливающих опасность микробного загрязнения подземных вод;
- применение удобрений и ядохимикатов;
- рубка леса главного пользования и реконструкции;
- сброс промышленных, сельскохозяйственных, городских и ливневых сточных вод, содержание в которых химических веществ и микроорганизмов превышает установленные санитарными правилами гигиенические нормативы качества воды (с учетом Определения Верховного Суда Российской Федерации от 25.09.2014 № АПЛ14-393);
- размещение складов горюче-смазочных материалов, ядохимикатов и минеральных удобрений, накопителей промстоков, шламохранилищ и других объектов, обуславливающих опасность химического загрязнения подземных вод.

Регулирование отведения территории для нового строительства жилых, промышленных и сельскохозяйственных объектов, а также согласование изменений технологий действующих предприятий, связанных с повышением степени опасности загрязнения сточными водами источника водоснабжения производится при согласовании с центром государственного санитарно-эпидемиологического надзора.

Все работы, в том числе добыча песка, гравия, донноуглубительные, в пределах акватории зоны санитарной охраны допускаются по согласованию с центром государственного санитарно - эпидемиологического надзора лишь при обосновании гидрологическими расчетами отсутствия ухудшения качества воды в створе водозабора.

Использование химических методов борьбы с эвтрофикацией

	<p>водоемов допускается при условии применения препаратов, имеющих положительное санитарно - эпидемиологическое заключение государственной санитарно - эпидемиологической службы Российской Федерации.</p> <p>Использование источников водоснабжения в пределах второго пояса зоны санитарной охраны для купания, туризма, водного спорта и рыбной ловли допускается в установленных местах при условии соблюдения гигиенических требований к охране поверхностных вод, а также гигиенических требований к зонам рекреации водных объектов.</p> <p>3. В третьем поясе не допускается отведение сточных вод в зоне водосбора источника водоснабжения, включая его притоки, не отвечающих гигиеническим требованиям к охране поверхностных вод.</p> <p>Регулирование отведения территории для нового строительства жилых, промышленных и сельскохозяйственных объектов, а также согласование изменений технологий действующих предприятий, связанных с повышением степени опасности загрязнения сточными водами источника водоснабжения производится при согласовании с центром государственного санитарно-эпидемиологического надзора.</p> <p>Все работы, в том числе добыча песка, гравия, донноуглубительные, в пределах акватории зоны санитарной охраны допускаются по согласованию с центром государственного санитарно - эпидемиологического надзора лишь при обосновании гидрологическими расчетами отсутствия ухудшения качества воды в створе водозабора.</p> <p>Использование химических методов борьбы с эвтрофикацией водоемов допускается при условии применения препаратов, имеющих положительное санитарно - эпидемиологическое заключение государственной санитарно - эпидемиологической службы Российской Федерации.</p>	
8	<p>Санитарно-защитная зона</p> <p>- размещения жилой застройки, объектов образовательного и медицинского назначения, спортивных сооружений открытого типа, организацией отдыха детей и их оздоровления, зон рекреационного</p>	<p>Постановление Правительства Российской Федерации от 03.03.2018 № 222 «Об утверждении Правил установления санитарно-защитных зон и использования земельных участков, расположенных в границах</p>

		<p>назначения и для ведения садоводства;</p> <p>- размещения объектов для производства и хранения лекарственных средств, объектов пищевых отраслей промышленности, оптовых складов продовольственного сырья и пищевой продукции, комплексов водопроводных сооружений для подготовки и хранения питьевой воды, использования земельных участков в целях производства, хранения и переработки сельскохозяйственной продукции, предназначенной для дальнейшего использования в качестве пищевой продукции, если химическое, физическое и (или) биологическое воздействие объекта, в отношении которого установлена санитарно-защитная зона, приведет к нарушению качества и безопасности таких средств, сырья, воды и продукции в соответствии с установленными требованиями.</p>	санитарно-защитных зон»
9	Зона наблюдения	<p>В зоне наблюдения органами государственного санитарно-эпидемиологического надзора могут вводиться ограничения на хозяйственную деятельность в соответствии с законодательством Российской Федерации.</p> <p>Для некоторых объектов использования атомной энергии в соответствии с характеристиками безопасности этих объектов зона наблюдения может быть ограничена пределами территории объекта, здания, помещения.</p>	Федеральный закон от 21.11.1995 № 170-ФЗ «Об использовании атомной энергии»
10	Зона минимальных расстояний до магистральных или промышленных трубопроводов (газопроводов, нефтепроводов и нефтепродуктопроводов, аммиакопроводов)	Перечень ограничений использования земельных участков в границах зоны минимальных расстояний до магистральных или промышленных трубопроводов определяется Правительством Российской Федерации в положении о данном виде зоны с особыми условиями использования территории.	

Приложение № 1
к правилам землепользования и застройки
Колодезянского сельского поселения
Каширского муниципального района
Воронежской области

СВЕДЕНИЯ О ГРАНИЦАХ ТЕРРИТОРИАЛЬНЫХ ЗОН,
СОДЕРЖАЩИЕ ГРАФИЧЕСКОЕ ОПИСАНИЕ МЕСТОПОЛОЖЕНИЯ
ГРАНИЦ ТЕРРИТОРИАЛЬНЫХ ЗОН, ПЕРЕЧЕНЬ КООРДИНАТ
ХАРАКТЕРНЫХ ТОЧЕК ГРАНИЦ ТЕРРИТОРИАЛЬНЫХ ЗОН
ПОСЁЛКА КОЛОДЕЗНЫЙ

ОПИСАНИЕ МЕСТОПОЛОЖЕНИЯ ГРАНИЦ

Зона застройки индивидуальными жилыми домами посёлка Колодезный – Ж1/1

(наименование объекта, местоположение границ которого описано
(далее - объект)

Раздел 1

Сведения об объекте		
№ п/п	Характеристики объекта	Описание характеристик
1	2	3
1	Местоположение объекта	Воронежская область, Каширский муниципальный район, Колодезянское сельское поселение, посёлок Колодезный
2	Площадь объекта \pm величина погрешности определения площади ($P \pm \text{Дельта } P$)	-
3	Иные характеристики объекта	-

Раздел 2

Сведения о местоположении границ объекта					
1. Система координат: МСК - 36, зона 1					
2. Сведения о характерных точках границ объекта					
Обозначение характерных точек границ	Координаты, м		Метод определения координат характерной точки	Средняя квадратическая погрешность положения характерной точки (Mt), м	Описание обозначения точки на местности (при наличии)
	X	Y			
1	2	3	4	5	6
1	480593.91	1306656.03	Аналитический	0.20	-
2	480567.37	1306689.85	Аналитический	0.20	-
3	480211.38	1307050.15	Аналитический	0.20	-
4	479828.75	1307419.03	Аналитический	0.20	-
5	479793.85	1307452.30	Аналитический	0.20	-
6	479587.38	1307559.93	Аналитический	0.20	-
7	479509.14	1307628.76	Аналитический	0.20	-
8	479480.08	1307638.08	Аналитический	0.20	-
9	479328.15	1307683.07	Аналитический	0.20	-
10	478735.58	1307858.54	Аналитический	0.20	-
11	478511.64	1307909.43	Аналитический	0.20	-
12	478243.68	1307945.82	Аналитический	0.20	-
13	478271.94	1307627.01	Аналитический	0.20	-
14	478266.92	1307622.46	Аналитический	0.20	-
15	478261.02	1307618.03	Аналитический	0.20	-
16	478259.83	1307616.33	Аналитический	0.20	-
17	478258.69	1307613.79	Аналитический	0.20	-
18	478258.23	1307609.52	Аналитический	0.20	-
19	478258.00	1307604.64	Аналитический	0.20	-
20	478262.51	1307576.08	Аналитический	0.20	-
21	478264.77	1307561.52	Аналитический	0.20	-
22	478267.45	1307542.81	Аналитический	0.20	-
23	478272.33	1307511.51	Аналитический	0.20	-
24	478278.06	1307466.03	Аналитический	0.20	-
25	478279.64	1307453.53	Аналитический	0.20	-
26	478284.61	1307421.67	Аналитический	0.20	-
27	478286.22	1307412.73	Аналитический	0.20	-
28	478288.04	1307407.52	Аналитический	0.20	-
29	478290.55	1307402.35	Аналитический	0.20	-
30	478300.88	1307387.70	Аналитический	0.20	-
31	478308.28	1307381.14	Аналитический	0.20	-
32	478315.95	1307374.44	Аналитический	0.20	-
33	478329.21	1307366.07	Аналитический	0.20	-
34	478340.76	1307359.52	Аналитический	0.20	-
35	478342.50	1307358.46	Аналитический	0.20	-
36	478387.55	1307340.99	Аналитический	0.20	-

1	2	3	4	5	6
37	478448.78	1307317.24	Аналитический	0.20	-
38	478491.77	1307300.57	Аналитический	0.20	-
39	478538.23	1307282.55	Аналитический	0.20	-
40	478554.78	1307276.41	Аналитический	0.20	-
41	478586.76	1307264.60	Аналитический	0.20	-
42	478613.38	1307255.16	Аналитический	0.20	-
43	478611.58	1307245.22	Аналитический	0.20	-
44	478609.65	1307245.39	Аналитический	0.20	-
45	478608.50	1307244.98	Аналитический	0.20	-
46	478607.98	1307244.22	Аналитический	0.20	-
47	478607.69	1307243.33	Аналитический	0.20	-
48	478607.52	1307242.09	Аналитический	0.20	-
49	478601.43	1307203.02	Аналитический	0.20	-
50	478593.32	1307158.85	Аналитический	0.20	-
51	478588.27	1307124.19	Аналитический	0.20	-
52	478587.36	1307117.29	Аналитический	0.20	-
53	478588.67	1307111.17	Аналитический	0.20	-
54	478592.10	1307108.87	Аналитический	0.20	-
55	478599.32	1307104.81	Аналитический	0.20	-
56	478620.01	1307096.73	Картометрический	1.00	-
57	478643.25	1307085.68	Картометрический	1.00	-
58	478659.60	1307077.10	Картометрический	1.00	-
59	478663.08	1307084.53	Аналитический	0.10	-
60	478671.52	1307105.05	Аналитический	0.10	-
61	478676.35	1307112.84	Аналитический	0.10	-
62	478685.86	1307128.17	Аналитический	0.10	-
63	478694.68	1307124.04	Аналитический	0.10	-
64	478707.50	1307160.87	Аналитический	0.10	-
65	478716.49	1307183.65	Аналитический	0.10	-
66	478757.48	1307169.62	Аналитический	0.10	-
67	478755.64	1307163.25	Аналитический	0.10	-
68	478773.95	1307157.93	Аналитический	0.10	-
69	478769.58	1307142.85	Аналитический	0.10	-
70	478761.28	1307123.11	Аналитический	0.10	-
71	478759.93	1307120.51	Аналитический	0.10	-
72	478752.16	1307101.77	Аналитический	0.10	-
73	478749.20	1307094.77	Аналитический	0.10	-
74	478748.46	1307093.02	Аналитический	0.10	-
75	478747.77	1307093.31	Аналитический	0.10	-
76	478740.68	1307076.60	Аналитический	0.10	-
77	478739.03	1307072.43	Аналитический	0.10	-
78	478736.77	1307067.06	Аналитический	0.10	-
79	478731.64	1307055.30	Аналитический	0.10	-
80	478730.31	1307053.48	Аналитический	0.10	-
81	478726.49	1307045.78	Аналитический	0.10	-
82	478746.25	1307034.42	Аналитический	0.10	-
83	478752.59	1307030.88	Аналитический	0.10	-
84	478794.95	1307005.21	Аналитический	0.10	-

1	2	3	4	5	6
85	478828.64	1306982.65	Аналитический	0.10	-
86	478840.44	1306975.55	Аналитический	0.10	-
87	478861.50	1306962.60	Аналитический	0.10	-
88	478862.16	1306964.22	Аналитический	0.10	-
89	478863.85	1306968.40	Аналитический	0.10	-
90	478876.70	1306988.80	Аналитический	0.10	-
91	478877.94	1306990.71	Аналитический	0.10	-
92	478882.22	1306997.53	Аналитический	0.10	-
93	478907.60	1306985.47	Аналитический	0.10	-
94	478911.97	1306983.01	Аналитический	0.10	-
95	478918.88	1306979.12	Аналитический	0.10	-
96	478918.35	1306978.22	Аналитический	0.10	-
97	478909.49	1306963.16	Аналитический	0.10	-
98	478909.09	1306957.59	Аналитический	0.10	-
99	478918.18	1306951.13	Аналитический	0.10	-
100	478940.44	1306934.88	Аналитический	0.10	-
101	478931.35	1306919.83	Аналитический	0.10	-
102	478943.76	1306909.42	Аналитический	0.10	-
103	478952.48	1306938.75	Аналитический	0.10	-
104	478975.97	1306930.50	Аналитический	0.10	-
105	478983.34	1306945.76	Аналитический	0.10	-
106	478983.57	1306945.67	Аналитический	0.10	-
107	478988.91	1306953.74	Аналитический	0.10	-
108	479000.79	1306980.84	Аналитический	0.10	-
109	479002.59	1306979.29	Аналитический	0.10	-
110	479004.50	1306981.11	Аналитический	0.10	-
111	479007.70	1306986.78	Аналитический	0.10	-
112	479020.33	1306996.33	Аналитический	0.10	-
113	479021.59	1306999.74	Аналитический	0.10	-
114	479022.35	1307000.31	Аналитический	0.10	-
115	479021.78	1307000.35	Аналитический	0.10	-
116	479026.88	1307016.91	Аналитический	0.10	-
117	479030.09	1307015.60	Аналитический	0.10	-
118	479030.30	1307016.26	Аналитический	0.10	-
119	479074.75	1306997.88	Аналитический	0.10	-
120	479064.06	1306965.63	Аналитический	0.10	-
121	479055.95	1306941.15	Аналитический	0.10	-
122	479044.52	1306906.65	Аналитический	0.10	-
123	479041.23	1306900.19	Аналитический	0.10	-
124	479038.72	1306901.02	Аналитический	0.10	-
125	479036.72	1306896.37	Аналитический	0.10	-
126	479034.00	1306890.88	Аналитический	0.10	-
127	479027.57	1306893.76	Аналитический	0.10	-
128	479018.46	1306898.88	Аналитический	0.10	-
129	479018.58	1306899.19	Аналитический	0.10	-
130	478996.68	1306908.89	Аналитический	0.10	-
131	478996.66	1306909.32	Аналитический	0.10	-
132	478998.79	1306913.97	Аналитический	0.10	-

1	2	3	4	5	6
133	478992.52	1306917.84	Аналитический	0.10	-
134	478987.15	1306920.96	Аналитический	0.10	-
135	478967.19	1306895.63	Аналитический	0.10	-
136	478966.74	1306894.99	Аналитический	0.10	-
137	478966.93	1306894.36	Аналитический	0.10	-
138	478977.04	1306888.46	Аналитический	0.10	-
139	479049.74	1306837.43	Аналитический	0.10	-
140	479069.65	1306824.81	Аналитический	0.10	-
141	479118.80	1306792.79	Аналитический	0.10	-
142	479173.34	1306757.27	Аналитический	0.10	-
143	479215.89	1306733.41	Аналитический	0.10	-
144	479240.30	1306716.19	Аналитический	0.10	-
145	479261.95	1306702.29	Аналитический	0.10	-
146	479290.94	1306684.89	Аналитический	0.10	-
147	479308.35	1306676.07	Аналитический	0.10	-
148	479329.49	1306664.55	Аналитический	0.10	-
149	479341.02	1306657.68	Аналитический	0.10	-
150	479350.08	1306653.10	Аналитический	0.10	-
151	479368.38	1306643.83	Аналитический	0.10	-
152	479396.95	1306629.64	Аналитический	0.10	-
153	479424.55	1306615.79	Аналитический	0.10	-
154	479436.07	1306609.88	Аналитический	0.10	-
155	479462.13	1306597.29	Аналитический	0.10	-
156	479468.74	1306596.59	Аналитический	0.10	-
157	479472.78	1306600.59	Аналитический	0.10	-
158	479476.65	1306606.79	Аналитический	0.10	-
159	479479.17	1306616.18	Аналитический	0.10	-
160	479455.93	1306624.31	Аналитический	0.10	-
161	479420.87	1306639.22	Аналитический	0.10	-
162	479427.41	1306656.77	Аналитический	0.10	-
163	479429.16	1306657.63	Аналитический	0.10	-
164	479455.19	1306645.52	Аналитический	0.10	-
165	479475.08	1306688.84	Аналитический	0.10	-
166	479524.58	1306673.09	Аналитический	0.10	-
167	479539.77	1306695.13	Аналитический	0.10	-
168	479579.17	1306786.57	Аналитический	0.10	-
169	479565.34	1306861.04	Аналитический	0.10	-
170	479603.07	1306846.11	Аналитический	0.10	-
171	479653.32	1306870.28	Аналитический	0.10	-
172	479702.53	1306837.67	Аналитический	0.10	-
173	479713.97	1306842.74	Аналитический	0.10	-
174	479771.87	1306801.24	Аналитический	0.10	-
175	479861.42	1306854.49	Аналитический	0.10	-
176	479868.36	1306858.56	Аналитический	0.10	-
177	479894.85	1306874.08	Аналитический	0.10	-
178	479900.89	1306877.60	Аналитический	0.10	-
179	479927.64	1306851.37	Аналитический	0.10	-
180	479941.49	1306837.79	Аналитический	0.10	-

1	2	3	4	5	6
181	479954.16	1306825.37	Аналитический	0.10	-
182	479964.43	1306815.29	Аналитический	0.10	-
183	479966.44	1306812.70	Аналитический	0.10	-
184	479980.29	1306803.54	Аналитический	0.10	-
185	479991.37	1306789.31	Аналитический	0.10	-
186	480005.17	1306777.64	Аналитический	0.10	-
187	480042.95	1306736.78	Аналитический	0.10	-
188	480056.75	1306722.07	Аналитический	0.10	-
189	480074.56	1306703.42	Аналитический	0.10	-
190	480075.02	1306702.94	Аналитический	0.10	-
191	480084.74	1306675.44	Аналитический	0.10	-
192	480137.56	1306600.25	Аналитический	0.10	-
193	480174.97	1306606.62	Аналитический	0.10	-
194	480232.22	1306611.59	Аналитический	0.10	-
195	480235.41	1306613.10	Аналитический	0.10	-
196	480237.12	1306616.04	Аналитический	0.10	-
197	480238.09	1306624.86	Аналитический	0.10	-
198	480246.31	1306626.13	Аналитический	0.10	-
1	480593.91	1306656.03	Аналитический	0.20	-
199	479823.73	1307150.55	Картометрический	1.00	-
200	479799.13	1307181.35	Картометрический	1.00	-
201	479780.73	1307188.13	Картометрический	1.00	-
202	479763.30	1307206.33	Картометрический	1.00	-
203	479759.91	1307203.62	Картометрический	1.00	-
204	479742.87	1307223.28	Картометрический	1.00	-
205	479733.28	1307213.11	Картометрический	1.00	-
206	479701.91	1307213.30	Картометрический	1.00	-
207	479698.12	1307188.32	Картометрический	1.00	-
208	479684.96	1307188.22	Картометрический	1.00	-
209	479701.91	1307114.33	Картометрический	1.00	-
210	479704.04	1307107.55	Картометрический	1.00	-
211	479728.25	1307111.81	Картометрический	1.00	-
212	479754.97	1307122.08	Картометрический	1.00	-
213	479793.91	1307139.32	Картометрический	1.00	-
214	479809.59	1307145.32	Картометрический	1.00	-
199	479823.73	1307150.55	Картометрический	1.00	-
215	479645.70	1307101.91	Аналитический	0.20	-
216	479645.33	1307103.42	Аналитический	0.20	-
217	479644.96	1307105.00	Аналитический	0.20	-
218	479624.84	1307186.39	Аналитический	0.20	-
219	479623.66	1307193.94	Аналитический	0.20	-
220	479540.91	1307167.27	Аналитический	0.20	-
221	479550.76	1307130.59	Аналитический	0.20	-
222	479563.77	1307082.11	Аналитический	0.10	-
223	479566.45	1307061.84	Аналитический	0.10	-
224	479567.25	1307058.37	Аналитический	0.10	-

1	2	3	4	5	6
225	479586.24	1307060.96	Аналитический	0.10	-
226	479583.54	1307087.21	Аналитический	0.10	-
227	479587.58	1307088.10	Аналитический	0.20	-
228	479624.67	1307096.29	Аналитический	0.20	-
229	479633.47	1307098.23	Аналитический	0.20	-
215	479645.70	1307101.91	Аналитический	0.20	-
230	478247.69	1307475.21	Аналитический	0.20	-
231	478250.58	1307476.36	Аналитический	0.20	-
232	478251.77	1307477.33	Аналитический	0.20	-
233	478252.23	1307478.69	Аналитический	0.20	-
234	478252.23	1307481.36	Аналитический	0.20	-
235	478242.43	1307552.46	Аналитический	0.20	-
236	478233.15	1307627.55	Аналитический	0.20	-
237	478221.76	1307714.86	Аналитический	0.20	-
238	478214.14	1307773.21	Аналитический	0.20	-
239	478203.93	1307851.51	Аналитический	0.20	-
240	478194.93	1307920.45	Аналитический	0.20	-
241	478183.97	1308004.47	Аналитический	0.20	-
242	478175.97	1308065.77	Аналитический	0.20	-
243	478168.07	1308126.29	Аналитический	0.20	-
244	478160.31	1308185.76	Аналитический	0.20	-
245	478152.28	1308247.30	Аналитический	0.20	-
246	478145.23	1308301.33	Аналитический	0.20	-
247	478137.44	1308361.06	Аналитический	0.20	-
248	478114.94	1308362.55	Аналитический	0.20	-
249	478090.17	1308324.51	Аналитический	0.20	-
250	478039.32	1308244.46	Аналитический	0.20	-
251	477987.90	1308169.85	Аналитический	0.20	-
252	477931.92	1308079.60	Аналитический	0.20	-
253	477968.24	1308054.66	Аналитический	0.20	-
254	477955.46	1308026.78	Аналитический	0.20	-
255	477951.40	1307995.39	Аналитический	0.20	-
256	477926.41	1307944.27	Аналитический	0.20	-
257	477897.36	1307884.22	Аналитический	0.20	-
258	477915.18	1307874.15	Аналитический	0.20	-
259	477903.47	1307855.89	Аналитический	0.20	-
260	477893.13	1307838.56	Аналитический	0.20	-
261	477857.15	1307775.94	Аналитический	0.20	-
262	477834.99	1307757.41	Аналитический	0.20	-
263	477820.74	1307765.87	Аналитический	0.20	-
264	477818.09	1307761.51	Аналитический	0.20	-
265	477817.25	1307761.55	Аналитический	0.20	-
266	477810.31	1307765.88	Аналитический	0.20	-
267	477811.24	1307767.97	Аналитический	0.20	-
268	477808.28	1307768.82	Аналитический	0.20	-
269	477805.36	1307769.47	Аналитический	0.20	-
270	477784.30	1307781.18	Аналитический	0.20	-

1	2	3	4	5	6
271	477765.08	1307786.46	Аналитический	0.20	-
272	477761.15	1307788.43	Аналитический	0.20	-
273	477759.79	1307779.34	Аналитический	0.20	-
274	477760.41	1307771.11	Аналитический	0.20	-
275	477762.68	1307763.29	Аналитический	0.20	-
276	477768.95	1307751.93	Аналитический	0.20	-
277	477785.11	1307742.23	Аналитический	0.20	-
278	477799.67	1307733.86	Аналитический	0.20	-
279	477837.50	1307710.77	Аналитический	0.20	-
280	477873.59	1307690.60	Аналитический	0.20	-
281	477895.78	1307678.82	Аналитический	0.20	-
282	477892.09	1307670.83	Аналитический	0.20	-
283	477904.15	1307663.93	Аналитический	0.20	-
284	477907.73	1307672.79	Аналитический	0.20	-
285	477917.29	1307668.06	Аналитический	0.20	-
286	477957.59	1307648.07	Аналитический	0.20	-
287	477967.65	1307642.76	Аналитический	0.20	-
288	477970.55	1307640.34	Аналитический	0.20	-
289	477971.91	1307637.07	Аналитический	0.20	-
290	477982.54	1307632.16	Аналитический	0.20	-
291	478003.44	1307621.26	Аналитический	0.20	-
292	478027.07	1307607.37	Аналитический	0.20	-
293	478054.87	1307592.26	Аналитический	0.20	-
294	478156.60	1307531.38	Аналитический	0.20	-
295	478192.04	1307509.96	Аналитический	0.20	-
230	478247.69	1307475.21	Аналитический	0.20	-
296	477791.10	1307876.36	Аналитический	0.20	-
297	477795.93	1307878.08	Аналитический	0.20	-
298	477797.81	1307880.03	Аналитический	0.20	-
299	477851.51	1307977.09	Аналитический	0.20	-
300	477918.83	1308076.07	Аналитический	0.20	-
301	477977.36	1308174.18	Аналитический	0.20	-
302	478028.55	1308248.48	Аналитический	0.20	-
303	478081.46	1308328.95	Аналитический	0.20	-
304	478105.70	1308365.51	Аналитический	0.20	-
305	478127.81	1308398.38	Аналитический	0.20	-
306	478129.73	1308401.42	Аналитический	0.20	-
307	478130.56	1308403.25	Аналитический	0.20	-
308	478130.88	1308404.84	Аналитический	0.20	-
309	478130.81	1308407.37	Аналитический	0.20	-
310	478130.60	1308409.54	Аналитический	0.20	-
311	478117.93	1308506.55	Аналитический	0.20	-
312	478110.05	1308566.80	Аналитический	0.20	-
313	478107.21	1308588.59	Аналитический	0.20	-
314	478100.64	1308639.06	Аналитический	0.20	-
315	478097.83	1308660.96	Аналитический	0.20	-
316	477947.01	1308648.74	Аналитический	0.20	-

1	2	3	4	5	6
317	477928.55	1308542.92	Аналитический	0.20	-
318	477944.61	1308454.71	Аналитический	0.20	-
319	477879.05	1308362.01	Аналитический	0.20	-
320	477832.50	1308179.64	Аналитический	0.20	-
321	477821.83	1308163.70	Аналитический	0.20	-
322	477850.49	1308124.65	Аналитический	0.20	-
323	477728.88	1307901.98	Аналитический	0.20	-
324	477783.34	1307876.90	Аналитический	0.20	-
325	477787.28	1307876.05	Аналитический	0.20	-
296	477791.10	1307876.36	Аналитический	0.20	-
326	478240.99	1307412.78	Картометрический	1.00	-
327	478254.24	1307441.18	Картометрический	1.00	-
328	478255.67	1307443.79	Аналитический	0.20	-
329	478252.96	1307448.92	Аналитический	0.20	-
330	478249.34	1307462.62	Аналитический	0.20	-
331	478212.94	1307483.67	Аналитический	0.20	-
332	478185.18	1307500.43	Аналитический	0.20	-
333	478147.81	1307523.15	Аналитический	0.20	-
334	478102.51	1307550.60	Аналитический	0.20	-
335	478052.97	1307578.20	Аналитический	0.20	-
336	477990.26	1307613.16	Аналитический	0.20	-
337	477952.29	1307635.20	Аналитический	0.20	-
338	477924.46	1307648.85	Аналитический	0.20	-
339	477897.45	1307663.40	Аналитический	0.20	-
340	477870.41	1307679.45	Аналитический	0.20	-
341	477826.98	1307702.73	Аналитический	0.20	-
342	477793.13	1307723.50	Аналитический	0.20	-
343	477773.14	1307735.88	Аналитический	0.20	-
344	477756.65	1307747.91	Аналитический	0.20	-
345	477746.43	1307756.54	Аналитический	0.20	-
346	477741.50	1307758.70	Аналитический	0.20	-
347	477736.88	1307760.09	Аналитический	0.20	-
348	477730.05	1307760.87	Аналитический	0.20	-
349	477723.42	1307758.95	Аналитический	0.20	-
350	477720.92	1307757.40	Аналитический	0.20	-
351	477716.70	1307762.86	Аналитический	0.20	-
352	477684.76	1307784.05	Аналитический	0.20	-
353	477683.80	1307784.63	Аналитический	0.20	-
354	477669.05	1307792.83	Аналитический	0.20	-
355	477660.11	1307797.80	Аналитический	0.20	-
356	477651.71	1307802.83	Аналитический	0.20	-
357	477587.63	1307841.15	Аналитический	0.20	-
358	477573.52	1307845.50	Аналитический	0.20	-
359	477540.05	1307865.60	Аналитический	0.20	-
360	477499.21	1307895.45	Аналитический	0.20	-
361	477489.66	1307902.43	Аналитический	0.20	-
362	477488.00	1307903.68	Аналитический	0.20	-

1	2	3	4	5	6
363	477477.77	1307906.04	Аналитический	0.20	-
364	477475.23	1307901.86	Аналитический	0.20	-
365	477466.52	1307907.68	Аналитический	0.20	-
366	477461.92	1307906.83	Аналитический	0.20	-
367	477456.30	1307907.65	Аналитический	0.20	-
368	477450.67	1307908.47	Аналитический	0.20	-
369	477445.05	1307909.29	Аналитический	0.20	-
370	477439.42	1307910.11	Аналитический	0.20	-
371	477433.80	1307910.93	Аналитический	0.20	-
372	477428.17	1307911.75	Аналитический	0.20	-
373	477422.55	1307912.57	Аналитический	0.20	-
374	477416.92	1307913.39	Аналитический	0.20	-
375	477411.30	1307914.21	Аналитический	0.20	-
376	477405.67	1307915.03	Аналитический	0.20	-
377	477400.05	1307915.85	Аналитический	0.20	-
378	477394.42	1307916.67	Аналитический	0.20	-
379	477388.80	1307917.49	Аналитический	0.20	-
380	477383.17	1307918.31	Аналитический	0.20	-
381	477377.55	1307919.13	Аналитический	0.20	-
382	477371.92	1307919.95	Аналитический	0.20	-
383	477366.30	1307920.77	Аналитический	0.20	-
384	477360.67	1307921.59	Аналитический	0.20	-
385	477355.05	1307922.41	Аналитический	0.20	-
386	477349.42	1307923.23	Аналитический	0.20	-
387	477343.80	1307924.05	Аналитический	0.20	-
388	477338.17	1307924.87	Аналитический	0.20	-
389	477332.55	1307925.69	Аналитический	0.20	-
390	477326.92	1307926.51	Аналитический	0.20	-
326	478240.99	1307412.78	Картометрический	1.00	-
391	479026.77	1306353.29	Аналитический	0.10	-
392	479030.21	1306362.64	Аналитический	0.10	-
393	479018.23	1306367.73	Аналитический	0.10	-
394	479020.00	1306371.98	Аналитический	0.10	-
395	479041.91	1306424.53	Аналитический	0.10	-
396	479043.02	1306428.47	Аналитический	0.10	-
397	479050.48	1306446.83	Аналитический	0.10	-
398	479071.86	1306507.09	Аналитический	0.10	-
399	479081.77	1306525.20	Аналитический	0.10	-
400	479088.54	1306542.18	Аналитический	0.10	-
401	479093.27	1306555.80	Аналитический	0.10	-
402	479103.98	1306577.29	Аналитический	0.10	-
403	479112.00	1306629.08	Аналитический	0.10	-
404	479071.47	1306653.95	Аналитический	0.10	-
405	479041.06	1306679.90	Аналитический	0.10	-
406	479020.14	1306694.23	Аналитический	0.10	-
407	478996.90	1306709.92	Аналитический	0.10	-
408	478949.45	1306737.23	Аналитический	0.10	-

1	2	3	4	5	6
409	478922.91	1306747.30	Аналитический	0.10	-
410	478878.36	1306772.68	Аналитический	0.10	-
411	478810.57	1306811.99	Аналитический	0.10	-
412	478732.91	1306860.80	Аналитический	0.10	-
413	478717.41	1306877.65	Аналитический	0.10	-
414	478618.83	1306931.01	Аналитический	0.10	-
415	478595.78	1306932.08	Аналитический	0.10	-
416	478443.16	1307018.85	Аналитический	0.10	-
417	478341.28	1307079.66	Аналитический	0.10	-
418	478196.02	1307167.98	Аналитический	0.10	-
419	478089.88	1307233.25	Аналитический	0.10	-
420	478016.86	1307277.22	Аналитический	0.10	-
421	477995.80	1307289.77	Аналитический	0.10	-
422	477960.67	1307311.14	Аналитический	0.10	-
423	477933.77	1307327.38	Аналитический	0.10	-
424	477871.02	1307362.44	Аналитический	0.10	-
425	477823.76	1307394.98	Аналитический	0.10	-
426	477735.82	1307449.79	Аналитический	0.10	-
427	477713.16	1307456.96	Аналитический	0.10	-
428	477710.65	1307449.50	Аналитический	0.10	-
429	477708.88	1307446.99	Аналитический	0.10	-
430	477700.06	1307429.80	Аналитический	0.10	-
431	477699.72	1307426.78	Аналитический	0.10	-
432	477697.75	1307422.11	Аналитический	0.10	-
433	477689.90	1307404.20	Аналитический	0.10	-
434	477669.06	1307418.46	Аналитический	0.10	-
435	477647.80	1307430.50	Аналитический	0.10	-
436	477633.00	1307440.15	Аналитический	0.10	-
437	477659.50	1307481.26	Аналитический	0.10	-
438	477663.87	1307488.99	Аналитический	0.10	-
439	477553.76	1307556.71	Аналитический	0.10	-
440	477505.34	1307583.05	Аналитический	0.10	-
441	477468.35	1307607.06	Аналитический	0.10	-
442	477432.13	1307632.05	Аналитический	0.10	-
443	477420.70	1307630.50	Аналитический	0.10	-
444	477409.66	1307613.65	Аналитический	0.10	-
445	477359.98	1307629.14	Аналитический	0.10	-
446	477329.20	1307606.97	Аналитический	0.10	-
447	477332.55	1307590.43	Аналитический	0.10	-
448	477300.62	1307541.45	Аналитический	0.10	-
449	477298.55	1307542.44	Аналитический	0.10	-
450	477292.98	1307529.73	Аналитический	0.10	-
451	477257.26	1307474.93	Аналитический	0.10	-
452	477233.53	1307425.29	Аналитический	0.10	-
453	477229.41	1307427.18	Аналитический	0.10	-
454	477216.97	1307402.03	Аналитический	0.10	-
455	477203.75	1307343.60	Аналитический	0.10	-
456	477209.06	1307328.74	Аналитический	0.10	-

1	2	3	4	5	6
457	477295.89	1307305.05	Аналитический	0.10	-
458	477302.08	1307306.50	Аналитический	0.10	-
459	477306.63	1307310.44	Аналитический	0.10	-
460	477310.37	1307316.23	Аналитический	0.10	-
461	477313.23	1307321.03	Аналитический	0.10	-
462	477322.61	1307317.74	Аналитический	0.10	-
463	477317.80	1307302.99	Аналитический	0.10	-
464	477317.77	1307302.30	Аналитический	0.10	-
465	477318.49	1307301.59	Аналитический	0.10	-
466	477321.19	1307299.55	Аналитический	0.10	-
467	477331.46	1307294.15	Аналитический	0.10	-
468	477326.03	1307284.49	Аналитический	0.10	-
469	477316.23	1307290.35	Аналитический	0.10	-
470	477314.54	1307290.21	Аналитический	0.10	-
471	477312.41	1307289.42	Аналитический	0.10	-
472	477311.01	1307288.15	Аналитический	0.10	-
473	477297.01	1307248.48	Аналитический	0.10	-
474	477297.76	1307248.01	Аналитический	0.10	-
475	477286.98	1307216.80	Аналитический	0.10	-
476	477285.94	1307213.71	Аналитический	0.10	-
477	477281.06	1307199.89	Аналитический	0.10	-
478	477282.82	1307197.15	Аналитический	0.10	-
479	477285.81	1307194.30	Аналитический	0.10	-
480	477291.30	1307191.55	Аналитический	0.10	-
481	477303.88	1307185.38	Аналитический	0.10	-
482	477348.82	1307164.93	Аналитический	0.10	-
483	477386.92	1307148.45	Аналитический	0.10	-
484	477449.16	1307119.61	Аналитический	0.10	-
485	477501.44	1307096.76	Аналитический	0.10	-
486	477549.58	1307076.29	Аналитический	0.10	-
487	477602.85	1307052.42	Аналитический	0.10	-
488	477743.44	1306978.62	Аналитический	0.10	-
489	477802.00	1306948.17	Аналитический	0.10	-
490	477813.30	1306945.54	Аналитический	0.10	-
491	477835.38	1306988.05	Аналитический	0.10	-
492	477892.32	1306959.68	Аналитический	0.10	-
493	477881.96	1306933.34	Аналитический	0.10	-
494	477878.52	1306920.77	Аналитический	0.10	-
495	477896.23	1306919.57	Аналитический	0.10	-
496	477906.60	1306918.90	Аналитический	0.10	-
497	477915.96	1306916.40	Аналитический	0.10	-
498	477925.31	1306912.66	Аналитический	0.10	-
499	477948.50	1306903.28	Аналитический	0.10	-
500	478086.63	1306848.31	Аналитический	0.10	-
501	478109.91	1306838.56	Аналитический	0.10	-
502	478110.76	1306837.76	Аналитический	0.10	-
503	478118.82	1306834.32	Аналитический	0.10	-
504	478131.75	1306829.49	Аналитический	0.10	-

1	2	3	4	5	6
505	478154.37	1306820.11	Аналитический	0.10	-
506	478192.94	1306803.27	Аналитический	0.10	-
507	478204.21	1306798.60	Аналитический	0.10	-
508	478208.64	1306796.99	Аналитический	0.10	-
509	478212.79	1306795.43	Аналитический	0.10	-
510	478225.73	1306789.81	Аналитический	0.10	-
511	478250.06	1306779.45	Аналитический	0.10	-
512	478270.11	1306770.26	Аналитический	0.10	-
513	478296.25	1306758.28	Аналитический	0.10	-
514	478319.88	1306747.76	Аналитический	0.10	-
515	478433.63	1306694.29	Аналитический	0.10	-
516	478449.72	1306686.36	Аналитический	0.10	-
517	478449.54	1306685.97	Аналитический	0.10	-
518	478480.18	1306670.58	Аналитический	0.10	-
519	478484.86	1306670.82	Аналитический	0.10	-
520	478490.68	1306671.01	Аналитический	0.10	-
521	478492.11	1306673.77	Аналитический	0.10	-
522	478497.01	1306682.72	Аналитический	0.10	-
523	478506.66	1306677.81	Аналитический	0.10	-
524	478506.32	1306672.12	Аналитический	0.10	-
525	478506.75	1306666.52	Аналитический	0.10	-
526	478507.35	1306661.44	Аналитический	0.10	-
527	478509.21	1306657.10	Аналитический	0.10	-
528	478512.09	1306653.85	Аналитический	0.10	-
529	478515.44	1306650.77	Аналитический	0.10	-
530	478532.70	1306640.15	Аналитический	0.10	-
531	478570.13	1306619.85	Аналитический	0.10	-
532	478620.55	1306588.85	Аналитический	0.10	-
533	478887.72	1306427.73	Аналитический	0.10	-
534	478997.71	1306368.29	Аналитический	0.10	-
391	479026.77	1306353.29	Аналитический	0.10	-
535	478253.20	1306197.48	Аналитический	0.20	-
536	478325.53	1306335.68	Аналитический	0.20	-
537	478386.23	1306458.49	Аналитический	0.20	-
538	478455.38	1306598.40	Аналитический	0.20	-
539	478466.86	1306619.43	Аналитический	0.20	-
540	478473.14	1306634.29	Аналитический	0.20	-
541	478477.66	1306645.47	Аналитический	0.20	-
542	478477.40	1306648.15	Аналитический	0.20	-
543	478475.21	1306655.11	Аналитический	0.20	-
544	478473.75	1306657.28	Аналитический	0.20	-
545	478465.94	1306661.97	Аналитический	0.20	-
546	478419.81	1306687.14	Аналитический	0.20	-
547	478352.93	1306718.84	Аналитический	0.20	-
548	478304.81	1306741.58	Аналитический	0.20	-
549	478262.83	1306761.15	Аналитический	0.20	-
550	478215.64	1306781.33	Аналитический	0.20	-

1	2	3	4	5	6
551	478154.32	1306807.61	Аналитический	0.20	-
552	478142.24	1306812.56	Аналитический	0.20	-
553	478091.29	1306833.24	Аналитический	0.20	-
554	478000.66	1306869.68	Аналитический	0.20	-
555	477946.04	1306892.24	Аналитический	0.20	-
556	477925.33	1306900.54	Аналитический	0.20	-
557	477907.46	1306906.94	Аналитический	0.20	-
558	477901.51	1306907.68	Аналитический	0.20	-
559	477883.93	1306907.83	Аналитический	0.20	-
560	477863.31	1306910.76	Аналитический	0.20	-
561	477788.34	1306942.31	Аналитический	0.20	-
562	477734.46	1306970.42	Аналитический	0.20	-
563	477602.69	1307041.71	Аналитический	0.20	-
564	477541.86	1307066.20	Аналитический	0.20	-
565	477522.56	1307031.15	Аналитический	0.20	-
566	477498.90	1306988.19	Аналитический	0.20	-
567	477506.57	1306982.97	Аналитический	0.20	-
568	477510.52	1306972.40	Аналитический	0.20	-
569	477510.76	1306965.58	Аналитический	0.20	-
570	477524.13	1306959.19	Аналитический	0.20	-
571	477556.86	1306944.08	Аналитический	0.20	-
572	477529.81	1306837.48	Аналитический	0.20	-
573	477502.05	1306859.06	Аналитический	0.20	-
574	477450.34	1306873.78	Аналитический	0.20	-
575	477448.30	1306865.68	Аналитический	0.20	-
576	477442.45	1306867.12	Аналитический	0.20	-
577	477441.01	1306860.30	Аналитический	0.20	-
578	477440.61	1306858.09	Аналитический	0.20	-
579	477421.20	1306862.47	Аналитический	0.20	-
580	477401.81	1306866.86	Аналитический	0.20	-
581	477381.66	1306871.14	Аналитический	0.20	-
582	477364.98	1306876.77	Аналитический	0.20	-
583	477349.76	1306878.90	Аналитический	0.20	-
584	477323.28	1306883.85	Аналитический	0.20	-
585	477308.06	1306812.28	Аналитический	0.20	-
586	477289.19	1306814.94	Аналитический	0.20	-
587	477268.83	1306818.43	Аналитический	0.20	-
588	477248.58	1306822.52	Аналитический	0.20	-
589	477230.41	1306825.52	Аналитический	0.20	-
590	477210.06	1306829.27	Аналитический	0.20	-
591	477184.09	1306723.89	Аналитический	0.20	-
592	477183.19	1306622.69	Аналитический	0.20	-
593	477143.09	1306622.90	Аналитический	0.20	-
594	477135.19	1306622.95	Аналитический	0.20	-
595	477133.09	1306516.00	Аналитический	0.20	-
596	477131.14	1306416.68	Аналитический	0.20	-
597	477130.32	1306375.35	Аналитический	0.20	-
598	477148.63	1306372.60	Аналитический	0.20	-

1	2	3	4	5	6
599	477170.71	1306369.11	Аналитический	0.20	-
600	477177.51	1306357.64	Аналитический	0.20	-
601	477178.35	1306356.18	Аналитический	0.20	-
602	477251.17	1306262.51	Аналитический	0.20	-
603	477316.74	1306228.07	Аналитический	0.20	-
604	477399.59	1306218.35	Аналитический	0.20	-
605	477439.68	1306212.74	Аналитический	0.20	-
606	477468.35	1306215.64	Аналитический	0.20	-
607	477504.89	1306216.32	Аналитический	0.20	-
608	477584.84	1306411.12	Аналитический	0.20	-
609	477565.78	1306423.29	Аналитический	0.20	-
610	477601.19	1306489.01	Аналитический	0.20	-
611	477607.86	1306499.29	Аналитический	0.20	-
612	477649.68	1306469.70	Аналитический	0.20	-
613	477678.06	1306510.87	Аналитический	0.20	-
614	477688.66	1306531.05	Аналитический	0.20	-
615	477706.87	1306567.89	Аналитический	0.20	-
616	477724.74	1306560.65	Аналитический	0.20	-
617	477743.23	1306554.35	Аналитический	0.20	-
618	477760.64	1306547.84	Аналитический	0.20	-
619	477778.25	1306539.54	Аналитический	0.20	-
620	477787.01	1306535.26	Аналитический	0.20	-
621	477801.20	1306529.31	Аналитический	0.20	-
622	477830.64	1306519.27	Аналитический	0.20	-
623	477845.45	1306512.17	Аналитический	0.20	-
624	477835.79	1306412.56	Аналитический	0.20	-
625	478246.47	1306198.18	Аналитический	0.20	-
535	478253.20	1306197.48	Аналитический	0.20	-
626	479637.39	1305308.24	Аналитический	0.20	-
627	479641.10	1305340.71	Аналитический	0.20	-
628	479677.04	1305332.51	Аналитический	0.20	-
629	479717.02	1305610.92	Аналитический	0.20	-
630	479796.42	1305858.92	Аналитический	0.20	-
631	479772.68	1305869.27	Аналитический	0.20	-
632	479826.28	1306027.42	Аналитический	0.20	-
633	479798.91	1306068.38	Аналитический	0.20	-
634	479770.34	1306089.59	Аналитический	0.20	-
635	479762.92	1306092.07	Аналитический	0.20	-
636	479750.52	1306082.19	Аналитический	0.20	-
637	479713.91	1306058.37	Аналитический	0.20	-
638	479677.89	1306043.07	Аналитический	0.20	-
639	479639.93	1306035.90	Аналитический	0.20	-
640	479601.00	1306034.55	Аналитический	0.20	-
641	479573.69	1306037.07	Аналитический	0.20	-
642	479547.15	1306042.88	Аналитический	0.20	-
643	479498.64	1306062.86	Аналитический	0.20	-
644	479493.56	1306065.40	Аналитический	0.20	-

1	2	3	4	5	6
645	479431.91	1306098.85	Аналитический	0.20	-
646	479377.10	1306128.68	Аналитический	0.20	-
647	479310.86	1306163.54	Аналитический	0.20	-
648	479216.34	1306216.80	Аналитический	0.20	-
649	479119.11	1306276.65	Аналитический	0.20	-
650	479007.36	1306340.37	Аналитический	0.20	-
651	478872.17	1306415.14	Аналитический	0.20	-
652	478747.63	1306485.83	Аналитический	0.20	-
653	478620.38	1306554.78	Аналитический	0.20	-
654	478496.81	1306623.93	Аналитический	0.20	-
655	478463.33	1306558.14	Аналитический	0.20	-
656	478499.94	1306538.67	Аналитический	0.20	-
657	478515.93	1306530.03	Аналитический	0.20	-
658	478535.78	1306519.36	Аналитический	0.20	-
659	478554.09	1306509.86	Аналитический	0.20	-
660	478577.40	1306497.39	Аналитический	0.20	-
661	478588.92	1306490.01	Аналитический	0.20	-
662	478607.36	1306478.88	Аналитический	0.20	-
663	478607.15	1306478.39	Аналитический	0.20	-
664	478625.09	1306468.63	Аналитический	0.20	-
665	478611.29	1306442.31	Аналитический	0.20	-
666	478631.90	1306432.43	Картометрический	1.00	-
667	478633.32	1306431.75	Картометрический	5.00	-
668	478649.45	1306424.07	Картометрический	5.00	-
669	478667.38	1306414.98	Картометрический	5.00	-
670	478683.97	1306407.03	Картометрический	5.00	-
671	478649.55	1306335.88	Картометрический	5.00	-
672	478643.23	1306321.97	Картометрический	5.00	-
673	478687.73	1306298.65	Картометрический	5.00	-
674	478647.23	1306218.18	Картометрический	5.00	-
675	478722.33	1306180.92	Картометрический	5.00	-
676	478833.25	1306127.78	Картометрический	5.00	-
677	478833.31	1306120.83	Картометрический	5.00	-
678	478833.06	1306103.62	Картометрический	5.00	-
679	478812.62	1306071.60	Картометрический	5.00	-
680	478829.32	1306045.46	Картометрический	5.00	-
681	478788.38	1306050.46	Картометрический	5.00	-
682	478736.01	1306058.17	Картометрический	5.00	-
683	478656.96	1306078.35	Картометрический	5.00	-
684	478646.88	1306079.16	Картометрический	1.00	-
685	478561.30	1306086.07	Картометрический	1.00	-
686	478534.58	1306088.39	Картометрический	1.00	-
687	478491.96	1306099.24	Картометрический	1.00	-
688	478458.65	1306114.15	Картометрический	1.00	-
689	478393.96	1306134.10	Картометрический	1.00	-
690	478343.99	1306162.38	Картометрический	1.00	-
691	478275.81	1306197.63	Картометрический	1.00	-
692	478262.89	1306172.36	Картометрический	1.00	-

1	2	3	4	5	6
693	478234.87	1306112.50	Аналитический	0.10	-
694	478224.97	1306097.49	Аналитический	0.10	-
695	478176.13	1306023.56	Аналитический	0.10	-
696	478117.75	1305950.16	Аналитический	0.10	-
697	478157.08	1305919.46	Аналитический	0.10	-
698	478203.66	1305887.93	Аналитический	0.10	-
699	478392.64	1305832.89	Аналитический	0.10	-
700	478517.69	1305786.51	Аналитический	0.10	-
701	478820.07	1305644.70	Аналитический	0.10	-
702	478841.00	1305632.35	Аналитический	0.10	-
703	478907.33	1305596.86	Аналитический	0.10	-
704	478925.29	1305588.09	Аналитический	0.10	-
705	478954.47	1305589.52	Аналитический	0.10	-
706	478986.70	1305460.75	Аналитический	0.10	-
707	479061.50	1305441.95	Аналитический	0.10	-
708	479191.43	1305412.09	Аналитический	0.10	-
709	479255.36	1305394.85	Аналитический	0.10	-
710	479314.92	1305378.80	Аналитический	0.10	-
711	479351.92	1305368.82	Аналитический	0.10	-
712	479448.47	1305342.79	Аналитический	0.10	-
713	479530.08	1305320.78	Аналитический	0.10	-
714	479596.56	1305295.62	Аналитический	0.10	-
715	479609.87	1305292.91	Аналитический	0.10	-
716	479620.07	1305296.89	Аналитический	0.10	-
626	479637.39	1305308.24	Аналитический	0.10	-
717	479682.77	1306482.16	Аналитический	0.20	-
718	479681.11	1306505.25	Аналитический	0.20	-
719	479644.12	1306531.60	Аналитический	0.20	-
720	479643.31	1306532.18	Аналитический	0.20	-
721	479622.91	1306542.21	Аналитический	0.20	-
722	479615.14	1306526.75	Аналитический	0.20	-
723	479609.01	1306528.86	Аналитический	0.20	-
724	479601.98	1306531.64	Аналитический	0.20	-
725	479590.95	1306537.67	Аналитический	0.20	-
726	479585.33	1306538.59	Аналитический	0.20	-
727	479581.01	1306523.87	Аналитический	0.20	-
728	479580.44	1306520.45	Аналитический	0.20	-
729	479602.01	1306510.10	Аналитический	0.20	-
730	479612.10	1306505.25	Аналитический	0.20	-
731	479625.60	1306498.76	Аналитический	0.20	-
732	479636.97	1306493.30	Аналитический	0.20	-
733	479666.47	1306479.12	Аналитический	0.20	-
717	479682.77	1306482.16	Аналитический	0.20	-
734	477438.68	1306986.04	Картометрический	1.00	-
735	477494.01	1307087.66	Картометрический	1.00	-
736	477435.45	1307114.85	Картометрический	1.00	-

1	2	3	4	5	6
737	477370.31	1307142.65	Картометрический	1.00	-
738	477308.22	1307168.44	Картометрический	1.00	-
739	477285.36	1307177.09	Картометрический	1.00	-
740	477277.30	1307177.19	Картометрический	1.00	-
741	477274.66	1307176.27	Картометрический	1.00	-
742	477272.57	1307175.09	Картометрический	1.00	-
743	477267.68	1307168.94	Картометрический	1.00	-
744	477263.13	1307162.62	Картометрический	1.00	-
745	477254.83	1307166.32	Картометрический	1.00	-
746	477275.31	1307222.83	Картометрический	1.00	-
747	477291.68	1307265.64	Картометрический	1.00	-
748	477295.65	1307278.22	Картометрический	1.00	-
749	477296.76	1307284.84	Картометрический	1.00	-
750	477293.97	1307290.50	Картометрический	1.00	-
751	477287.93	1307294.33	Картометрический	1.00	-
752	477272.04	1307299.19	Картометрический	1.00	-
753	477180.65	1307319.56	Картометрический	1.00	-
754	477168.72	1307255.72	Картометрический	1.00	-
755	477162.33	1307236.93	Картометрический	1.00	-
756	477159.81	1307173.99	Картометрический	1.00	-
757	477159.04	1307116.27	Картометрический	1.00	-
758	477180.34	1307084.70	Картометрический	1.00	-
759	477229.54	1307057.58	Картометрический	1.00	-
760	477237.88	1307076.18	Картометрический	1.00	-
761	477293.35	1307052.45	Картометрический	1.00	-
762	477388.14	1307007.09	Картометрический	1.00	-
763	477407.87	1306999.18	Картометрический	1.00	-
734	477438.68	1306986.04	Картометрический	1.00	-
764	479783.22	1306187.46	Картометрический	1.00	-
765	479748.32	1306208.83	Картометрический	1.00	-
766	479715.34	1306231.49	Картометрический	1.00	-
767	479661.73	1306285.15	Картометрический	1.00	-
768	479624.32	1306332.99	Картометрический	1.00	-
769	479601.67	1306298.93	Картометрический	1.00	-
770	479588.56	1306306.09	Картометрический	1.00	-
771	479571.01	1306315.84	Картометрический	1.00	-
772	479544.74	1306331.49	Картометрический	1.00	-
773	479525.94	1306342.79	Картометрический	1.00	-
774	479505.36	1306354.55	Картометрический	1.00	-
775	479473.97	1306372.72	Картометрический	1.00	-
776	479469.68	1306375.24	Картометрический	1.00	-
777	479459.99	1306364.58	Картометрический	1.00	-
778	479450.12	1306352.77	Картометрический	1.00	-
779	479378.06	1306393.05	Картометрический	1.00	-
780	479319.38	1306426.76	Картометрический	1.00	-
781	479295.96	1306431.42	Картометрический	1.00	-
782	479282.58	1306393.64	Картометрический	1.00	-

1	2	3	4	5	6
783	479236.06	1306402.35	Картометрический	1.00	-
784	479181.09	1306281.69	Картометрический	1.00	-
785	479236.68	1306241.79	Картометрический	1.00	-
786	479342.62	1306181.75	Картометрический	1.00	-
787	479457.67	1306115.31	Картометрический	1.00	-
788	479465.13	1306116.96	Картометрический	1.00	-
789	479472.29	1306112.80	Картометрический	1.00	-
790	479476.46	1306105.63	Картометрический	1.00	-
791	479524.01	1306081.61	Картометрический	1.00	-
792	479548.02	1306073.19	Картометрический	1.00	-
793	479567.10	1306067.28	Картометрический	1.00	-
794	479583.66	1306064.76	Картометрический	1.00	-
795	479613.30	1306059.92	Картометрический	1.00	-
796	479656.60	1306063.03	Картометрический	1.00	-
797	479694.16	1306080.16	Картометрический	1.00	-
798	479718.76	1306096.72	Картометрический	1.00	-
799	479727.57	1306105.63	Картометрический	1.00	-
800	479758.36	1306141.27	Картометрический	1.00	-
801	479771.24	1306162.38	Картометрический	1.00	-
764	479783.22	1306187.46	Картометрический	1.00	-
802	478566.33	1307116.15	Картометрический	1.00	-
803	478569.53	1307117.08	Картометрический	1.00	-
804	478573.78	1307120.02	Картометрический	1.00	-
805	478576.37	1307126.14	Картометрический	1.00	-
806	478577.53	1307130.95	Картометрический	1.00	-
807	478580.49	1307155.04	Картометрический	1.00	-
808	478594.46	1307230.01	Картометрический	1.00	-
809	478595.15	1307240.60	Картометрический	1.00	-
810	478595.01	1307242.50	Картометрический	1.00	-
811	478593.60	1307245.45	Картометрический	1.00	-
812	478590.82	1307248.48	Картометрический	1.00	-
813	478587.37	1307251.22	Картометрический	1.00	-
814	478581.27	1307253.87	Картометрический	1.00	-
815	478574.63	1307256.74	Картометрический	1.00	-
816	478513.29	1307279.61	Картометрический	1.00	-
817	478457.63	1307300.38	Картометрический	1.00	-
818	478403.94	1307320.40	Картометрический	1.00	-
819	478351.29	1307339.50	Картометрический	1.00	-
820	478341.64	1307339.58	Картометрический	1.00	-
821	478335.10	1307338.63	Картометрический	1.00	-
822	478329.41	1307324.39	Картометрический	1.00	-
823	478310.02	1307276.85	Картометрический	1.00	-
824	478306.43	1307267.39	Картометрический	1.00	-
825	478565.60	1307113.88	Картометрический	1.00	-
802	478566.33	1307116.15	Картометрический	1.00	-

3. Сведения о характерных точках части (частей) границы объекта					
Обозначение характерных точек части границы	Координаты, м		Метод определения координат характерной точки	Средняя квадратическая погрешность положения характерной точки (Mt), м	Описание обозначения точки на местности (при наличии)
	X	Y			
1	2	3	4	5	6
Часть №					
-	-	-	-	-	-

Рисунок 4
План границ объекта



Исполнительские условные знаки и обозначения:

- границы территориальной зоны
- границы муниципального образования
- административные точки границ территориальной зоны

Масштаб 1:2000

Руководитель БУРД/Исполнительный проект: Игорь
Попов, Ю.В. Шапкина Дата: 18.08.2021 г.
Место для отчета: [подпись]

ОПИСАНИЕ МЕСТОПОЛОЖЕНИЯ ГРАНИЦ

Зона застройки малоэтажными многоквартирными жилыми домами
посёлка Колодезный - Ж2/1

(наименование объекта, местоположение границ которого описано
(далее - объект)

Раздел 1

Сведения об объекте		
№ п/п	Характеристики объекта	Описание характеристик
1	2	3
1	Местоположение объекта	Воронежская область, Каширский муниципальный район, Колодезянское сельское поселение, посёлок Колодезный
2	Площадь объекта \pm величина погрешности определения площади ($P \pm \text{Дельта } P$)	-
3	Иные характеристики объекта	-

Раздел 2

Сведения о местоположении границ объекта					
1. Система координат: МСК - 36, зона 1					
2. Сведения о характерных точках границ объекта					
Обозначение характерных точек границ	Координаты, м		Метод определения координат характерной точки	Средняя квадратическая погрешность положения характерной точки (Mt), м	Описание обозначения точки на местности (при наличии)
	X	Y			
1	2	3	4	5	6
1	479601.67	1306298.93	Картометрический	1.00	-
2	479624.32	1306332.99	Аналитический	0.20	-
3	479586.02	1306374.25	Аналитический	0.20	-
4	479552.38	1306404.04	Аналитический	0.20	-
5	479535.68	1306417.49	Аналитический	0.20	-
6	479495.47	1306440.52	Картометрический	1.00	-
7	479480.91	1306396.35	Картометрический	1.00	-
8	479469.68	1306375.24	Картометрический	1.00	-
9	479473.97	1306372.72	Аналитический	0.10	-
10	479505.36	1306354.55	Аналитический	0.10	-
11	479525.94	1306342.79	Аналитический	0.10	-
12	479544.74	1306331.49	Аналитический	0.10	-
13	479571.01	1306315.84	Аналитический	0.10	-
14	479588.56	1306306.09	Аналитический	0.10	-
1	479601.67	1306298.93	Картометрический	1.00	-
15	478812.62	1306071.60	Картометрический	1.00	-
16	478833.06	1306103.62	Картометрический	1.00	-
17	478833.25	1306127.78	Картометрический	1.00	-
18	478769.07	1306158.01	Картометрический	1.00	-
19	478722.33	1306180.92	Картометрический	1.00	-
20	478647.23	1306218.18	Картометрический	1.00	-
21	478687.73	1306298.65	Картометрический	1.00	-
22	478643.23	1306321.97	Картометрический	1.00	-
23	478623.28	1306331.66	Картометрический	1.00	-
24	478606.59	1306338.76	Картометрический	1.00	-
25	478602.75	1306330.88	Картометрический	1.00	-
26	478591.52	1306306.09	Картометрический	1.00	-
27	478573.31	1306268.13	Картометрический	1.00	-
28	478557.62	1306233.46	Картометрический	1.00	-
29	478529.70	1306246.03	Картометрический	1.00	-
30	478522.34	1306233.88	Картометрический	1.00	-
31	478464.33	1306125.48	Картометрический	1.00	-
32	478458.65	1306114.15	Картометрический	1.00	-
33	478491.96	1306099.24	Картометрический	1.00	-
34	478534.58	1306088.39	Картометрический	1.00	-

1	2	3	4	5	6
35	478561.30	1306086.07	Картометрический	1.00	-
36	478656.96	1306078.35	Картометрический	1.00	-
37	478671.70	1306136.23	Картометрический	1.00	-
38	478765.21	1306104.66	Картометрический	1.00	-
39	478798.38	1306093.89	Картометрический	1.00	-
15	478812.62	1306071.60	Картометрический	1.00	-
40	477834.99	1307757.41	Картометрический	1.00	-
41	477857.15	1307775.94	Картометрический	1.00	-
42	477893.13	1307838.56	Картометрический	1.00	-
43	477903.47	1307855.89	Картометрический	1.00	-
44	477915.18	1307874.15	Картометрический	1.00	-
45	477897.36	1307884.22	Картометрический	1.00	-
46	477926.41	1307944.27	Картометрический	1.00	-
47	477951.40	1307995.39	Картометрический	1.00	-
48	477955.46	1308026.78	Картометрический	1.00	-
49	477968.24	1308054.66	Картометрический	1.00	-
50	477931.92	1308079.60	Картометрический	1.00	-
51	477925.47	1308071.15	Картометрический	1.00	-
52	477863.91	1307971.53	Картометрический	1.00	-
53	477785.05	1307828.86	Картометрический	1.00	-
54	477761.15	1307788.43	Картометрический	1.00	-
55	477765.08	1307786.46	Картометрический	1.00	-
56	477784.30	1307781.18	Картометрический	1.00	-
57	477805.36	1307769.47	Картометрический	1.00	-
58	477808.28	1307768.82	Картометрический	1.00	-
59	477811.24	1307767.97	Картометрический	1.00	-
60	477810.31	1307765.88	Картометрический	1.00	-
61	477817.25	1307761.55	Картометрический	1.00	-
62	477818.09	1307761.51	Картометрический	1.00	-
63	477820.74	1307765.87	Картометрический	1.00	-
40	477834.99	1307757.41	Картометрический	1.00	-
64	477689.90	1307404.20	Картометрический	1.00	-
65	477697.75	1307422.11	Картометрический	1.00	-
66	477699.72	1307426.78	Аналитический	0.10	-
67	477700.06	1307429.80	Аналитический	0.10	-
68	477708.88	1307446.99	Аналитический	0.10	-
69	477710.65	1307449.50	Аналитический	0.10	-
70	477713.16	1307456.96	Картометрический	1.00	-
71	477663.87	1307488.99	Картометрический	1.00	-
72	477659.50	1307481.26	Картометрический	1.00	-
73	477633.00	1307440.15	Картометрический	1.00	-
74	477647.80	1307430.50	Картометрический	1.00	-
75	477669.06	1307418.46	Картометрический	1.00	-
64	477689.90	1307404.20	Картометрический	1.00	-
76	477529.81	1306837.48	Картометрический	1.00	-




1	2	3	4	5	6
77	477556.86	1306944.08	Картометрический	1.00	-
78	477524.13	1306959.19	Картометрический	1.00	-
79	477510.76	1306965.58	Картометрический	1.00	-
80	477510.52	1306972.40	Картометрический	1.00	-
81	477506.57	1306982.97	Картометрический	1.00	-
82	477498.90	1306988.19	Картометрический	1.00	-
83	477497.04	1306984.81	Картометрический	1.00	-
84	477486.22	1306965.38	Картометрический	1.00	-
85	477438.68	1306986.04	Картометрический	1.00	-
86	477407.87	1306999.18	Картометрический	1.00	-
87	477388.14	1307007.09	Картометрический	1.00	-
88	477293.35	1307052.45	Картометрический	1.00	-
89	477291.76	1307044.15	Картометрический	1.00	-
90	477286.95	1307011.01	Картометрический	1.00	-
91	477286.33	1307007.74	Картометрический	1.00	-
92	477283.90	1306991.92	Картометрический	1.00	-
93	477281.44	1306971.59	Картометрический	1.00	-
94	477222.18	1306980.69	Картометрический	1.00	-
95	477210.06	1306829.27	Картометрический	1.00	-
96	477230.41	1306825.52	Картометрический	1.00	-
97	477248.58	1306822.52	Картометрический	1.00	-
98	477268.83	1306818.43	Картометрический	1.00	-
99	477289.19	1306814.94	Картометрический	1.00	-
100	477308.06	1306812.28	Картометрический	1.00	-
101	477323.28	1306883.85	Картометрический	1.00	-
102	477349.76	1306878.90	Картометрический	1.00	-
103	477364.98	1306876.77	Картометрический	1.00	-
104	477381.66	1306871.14	Картометрический	1.00	-
105	477401.81	1306866.86	Картометрический	1.00	-
106	477421.20	1306862.47	Картометрический	1.00	-
107	477440.61	1306858.09	Картометрический	1.00	-
108	477441.01	1306860.30	Картометрический	1.00	-
109	477442.45	1306867.12	Картометрический	1.00	-
110	477448.30	1306865.68	Картометрический	1.00	-
111	477450.34	1306873.78	Картометрический	1.00	-
112	477502.05	1306859.06	Картометрический	1.00	-
76	477529.81	1306837.48	Картометрический	1.00	-

3. Сведения о характерных точках части (частей) границы объекта


Обозначение характерных точек части границы	Координаты, м		Метод определения координат характерной точки	Средняя квадратическая погрешность положения характерной точки (Mt), м	Описание обозначения точки на местности (при наличии)
	X	Y			
1	2	3	4	5	6
Часть №					
-	-	-	-	-	-



Используемые условные знаки и обозначения:

-  граница территориальной зоны
-  границы муниципального образования
-  характеристическая точка границ территориальной зоны

Масштаб 1:5000

Руководитель БУВО «Информационно-проектный центр»
 Подпись  Ю.В. Шалыгина Дата « 18 » ноября 2021 г.
 Место для отвода печати (при наличии) лица, составившего описание местоположения границ объекта

ОПИСАНИЕ МЕСТОПОЛОЖЕНИЯ ГРАНИЦ

Зона многофункциональной жилой застройки посёлка Колодезный - ЖЗ/1

(наименование объекта, местоположение границ которого описано
(далее - объект)

Раздел 1

Сведения об объекте		
№ п/п	Характеристики объекта	Описание характеристик
1	2	3
1	Местоположение объекта	Воронежская область, Каширский муниципальный район, Колодезянское сельское поселение, посёлок Колодезный
2	Площадь объекта \pm величина погрешности определения площади ($P \pm \text{Дельта } P$)	-
3	Иные характеристики объекта	-

Сведения о местоположении границ объекта					
1. Система координат: МСК - 36, зона 1					
2. Сведения о характерных точках границ объекта					
Обозначение характерных точек границ	Координаты, м		Метод определения координат характерной точки	Средняя квадратическая погрешность положения характерной точки (Mt), м	Описание обозначения точки на местности (при наличии)
	X	Y			
1	2	3	4	5	6
1	478760.72	1304796.46	Картометрический	5.00	-
2	478792.65	1304918.35	Аналитический	0.10	-
3	478901.71	1305180.39	Картометрический	5.00	-
4	478969.52	1305425.18	Картометрический	5.00	-
5	478930.14	1305431.11	Картометрический	5.00	-
6	478883.58	1305433.55	Картометрический	5.00	-
7	478836.60	1305436.01	Картометрический	5.00	-
8	478783.66	1305434.68	Картометрический	5.00	-
9	478683.69	1305432.16	Картометрический	5.00	-
10	478583.72	1305429.65	Картометрический	5.00	-
11	478506.61	1305427.27	Картометрический	5.00	-
12	478483.75	1305427.13	Картометрический	5.00	-
13	478383.79	1305424.62	Картометрический	5.00	-
14	478283.82	1305422.11	Аналитический	0.10	-
15	478193.34	1305419.83	Аналитический	0.10	-
16	478083.13	1305416.54	Аналитический	0.10	-
17	477883.96	1305411.80	Аналитический	0.10	-
18	477784.02	1305408.17	Аналитический	0.10	-
19	477729.58	1305406.20	Аналитический	0.10	-
20	477684.06	1305405.57	Аналитический	0.10	-
21	477673.88	1305405.43	Аналитический	0.10	-
22	477666.36	1305402.59	Аналитический	0.10	-
23	477657.03	1305395.08	Аналитический	0.10	-
24	477632.56	1305366.60	Картометрический	5.00	-
25	478478.98	1304974.75	Картометрический	5.00	-
1	478760.72	1304796.46	Картометрический	5.00	-
26	478986.70	1305460.75	Картометрический	5.00	-
27	478954.47	1305589.52	Картометрический	5.00	-
28	478925.29	1305588.09	Картометрический	5.00	-
29	478907.33	1305596.86	Картометрический	5.00	-
30	478841.00	1305632.35	Картометрический	5.00	-
31	478820.07	1305644.70	Картометрический	5.00	-
32	478517.69	1305786.51	Картометрический	5.00	-
33	478392.64	1305832.89	Картометрический	5.00	-
34	478203.66	1305887.93	Картометрический	5.00	-




1	2	3	4	5	6
35	478157.08	1305919.46	Картометрический	5.00	-
36	478117.75	1305950.16	Картометрический	5.00	-
37	478048.10	1305862.60	Картометрический	5.00	-
38	477906.98	1305688.06	Картометрический	5.00	-
39	477742.68	1305493.73	Картометрический	5.00	-
40	477722.05	1305452.13	Картометрический	5.00	-
41	477727.00	1305445.62	Картометрический	5.00	-
42	477763.64	1305445.88	Картометрический	5.00	-
43	477863.64	1305446.59	Картометрический	5.00	-
44	478063.63	1305448.68	Картометрический	5.00	-
45	478192.90	1305450.60	Картометрический	5.00	-
46	478263.59	1305452.26	Картометрический	5.00	-
47	478363.57	1305454.61	Картометрический	5.00	-
48	478463.51	1305459.31	Картометрический	5.00	-
49	478663.48	1305461.66	Картометрический	5.00	-
50	478763.46	1305464.01	Картометрический	5.00	-
51	478835.72	1305465.71	Картометрический	5.00	-
52	478940.94	1305462.73	Картометрический	5.00	-
26	478986.70	1305460.75	Картометрический	5.00	-

3. Сведения о характерных точках части (частей) границы объекта

Обозначение характерных точек части границы	Координаты, м		Метод определения координат характерной точки	Средняя квадратическая погрешность положения характерной точки (Mt), м	Описание обозначения точки на местности (при наличии)
	X	Y			
1	2	3	4	5	6
Часть №					
-	-	-	-	-	-




Используемые условные знаки и обозначения:

- | | |
|---|---|
|  | границы территориальной зоны |
|  | границы муниципального образования |
|  | характерная точка границ территориальной зоны |

Масштаб 1:5000

Руководитель БУВО «Нормативно-проектный центр»

Подпись  Ю.В.Шалыгина Дата « 18 » ноября 2021 г.

Место для оттиска печати (при наличии) лица, составившего описание местоположения границ объекта



ОПИСАНИЕ МЕСТОПОЛОЖЕНИЯ ГРАНИЦ

Общественно-деловая зона посёлка Колодезный – ОД/1

(наименование объекта, местоположение границ которого описано
(далее - объект)

Раздел 1

Сведения об объекте		
№ п/п	Характеристики объекта	Описание характеристик
1	2	3
1	Местоположение объекта	Воронежская область, Каширский муниципальный район, Колодезянское сельское поселение, посёлок Колодезный
2	Площадь объекта \pm величина погрешности определения площади ($P \pm \text{Дельта } P$)	-
3	Иные характеристики объекта	-

Сведения о местоположении границ объекта					
1. Система координат: МСК - 36, зона 1					
2. Сведения о характерных точках границ объекта					
Обозначение характерных точек границ	Координаты, м		Метод определения координат характерной точки	Средняя квадратическая погрешность положения характерной точки (Mt), м	Описание обозначения точки на местности (при наличии)
	X	Y			
1	2	3	4	5	6
1	478683.97	1306407.03	Картометрический	1.00	-
2	478667.38	1306414.98	Картометрический	1.00	-
3	478649.45	1306424.07	Картометрический	1.00	-
4	478633.32	1306431.75	Аналитический	0.10	-
5	478631.90	1306432.43	Аналитический	0.10	-
6	478611.29	1306442.31	Аналитический	0.10	-
7	478625.09	1306468.63	Аналитический	0.10	-
8	478607.15	1306478.39	Аналитический	0.10	-
9	478607.36	1306478.88	Аналитический	0.10	-
10	478588.92	1306490.01	Аналитический	0.10	-
11	478577.40	1306497.39	Аналитический	0.10	-
12	478554.09	1306509.86	Аналитический	0.10	-
13	478535.78	1306519.36	Аналитический	0.10	-
14	478515.93	1306530.03	Аналитический	0.10	-
15	478499.94	1306538.67	Аналитический	0.10	-
16	478463.33	1306558.14	Аналитический	0.10	-
17	478416.21	1306468.59	Аналитический	0.10	-
18	478416.97	1306466.14	Аналитический	0.10	-
19	478407.95	1306448.42	Аналитический	0.10	-
20	478404.62	1306441.88	Аналитический	0.10	-
21	478399.97	1306432.77	Аналитический	0.10	-
22	478398.98	1306430.83	Аналитический	0.10	-
23	478384.63	1306404.30	Аналитический	0.10	-
24	478369.93	1306389.67	Аналитический	0.10	-
25	478342.96	1306333.74	Аналитический	0.10	-
26	478337.98	1306324.24	Аналитический	0.10	-
27	478321.47	1306289.66	Аналитический	0.10	-
28	478275.81	1306197.63	Аналитический	0.10	-
29	478343.99	1306162.38	Аналитический	0.10	-
30	478393.96	1306134.10	Аналитический	0.10	-
31	478458.65	1306114.15	Аналитический	0.10	-
32	478464.33	1306125.48	Аналитический	0.10	-
33	478522.34	1306233.88	Аналитический	0.10	-
34	478529.70	1306246.03	Аналитический	0.10	-
35	478557.62	1306233.46	Аналитический	0.10	-
36	478573.31	1306268.13	Аналитический	0.10	-

37	478591.52	1306306.09	Аналитический	0.10	-
38	478602.75	1306330.88	Аналитический	0.10	-
39	478606.59	1306338.76	Аналитический	0.10	-
40	478623.28	1306331.66	Аналитический	0.10	-
41	478643.23	1306321.97	Аналитический	0.10	-
42	478649.55	1306335.88	Аналитический	0.10	-
1	478683.97	1306407.03	Картометрический	1.00	-
43	478931.35	1306919.83	Аналитический	0.10	-
44	478940.44	1306934.88	Аналитический	0.10	-
45	478918.18	1306951.13	Аналитический	0.10	-
46	478909.09	1306957.59	Аналитический	0.10	-
47	478909.49	1306963.16	Аналитический	0.10	-
48	478918.35	1306978.22	Аналитический	0.10	-
49	478918.88	1306979.12	Аналитический	0.10	-
50	478911.97	1306983.01	Аналитический	0.10	-
51	478907.60	1306985.47	Аналитический	0.10	-
52	478882.22	1306997.53	Аналитический	0.10	-
53	478877.94	1306990.71	Аналитический	0.10	-
54	478876.70	1306988.80	Аналитический	0.10	-
55	478863.85	1306968.40	Аналитический	0.10	-
56	478861.50	1306962.60	Аналитический	0.10	-
57	478911.81	1306931.64	Аналитический	0.10	-
43	478931.35	1306919.83	Аналитический	0.10	-
58	478726.49	1307045.78	Картометрический	1.00	-
59	478730.31	1307053.48	Картометрический	1.00	-
60	478731.64	1307055.30	Картометрический	1.00	-
61	478736.77	1307067.06	Картометрический	1.00	-
62	478739.03	1307072.43	Картометрический	1.00	-
63	478740.68	1307076.60	Картометрический	1.00	-
64	478747.77	1307093.31	Картометрический	1.00	-
65	478748.46	1307093.02	Картометрический	1.00	-
66	478749.20	1307094.77	Картометрический	1.00	-
67	478752.16	1307101.77	Картометрический	1.00	-
68	478759.93	1307120.51	Картометрический	1.00	-
69	478761.28	1307123.11	Картометрический	1.00	-
70	478769.58	1307142.85	Картометрический	1.00	-
71	478773.95	1307157.93	Картометрический	1.00	-
72	478755.64	1307163.25	Картометрический	1.00	-
73	478757.48	1307169.62	Картометрический	1.00	-
74	478716.49	1307183.65	Картометрический	1.00	-
75	478707.50	1307160.87	Картометрический	1.00	-
76	478694.68	1307124.04	Картометрический	1.00	-
77	478685.86	1307128.17	Картометрический	1.00	-
78	478676.35	1307112.84	Картометрический	1.00	-
79	478671.52	1307105.05	Картометрический	1.00	-
80	478663.08	1307084.53	Картометрический	1.00	-
81	478659.60	1307077.10	Картометрический	1.00	-

82	478680.17	1307067.68	Картометрический	1.00	-
83	478677.95	1307062.79	Картометрический	1.00	-
84	478690.50	1307057.09	Картометрический	1.00	-
85	478692.47	1307061.42	Картометрический	1.00	-
86	478711.52	1307051.34	Картометрический	1.00	-
58	478726.49	1307045.78	Картометрический	1.00	-
87	477281.44	1306971.59	Картометрический	1.00	-
88	477283.90	1306991.92	Картометрический	1.00	-
89	477286.33	1307007.74	Картометрический	1.00	-
90	477286.95	1307011.01	Картометрический	1.00	-
91	477291.76	1307044.15	Картометрический	1.00	-
92	477293.35	1307052.45	Картометрический	1.00	-
93	477237.88	1307076.18	Картометрический	1.00	-
94	477229.54	1307057.58	Картометрический	1.00	-
95	477222.18	1306980.69	Картометрический	1.00	-
87	477281.44	1306971.59	Картометрический	1.00	-
96	477649.68	1306469.70	Аналитический	0.10	-
97	477607.86	1306499.29	Аналитический	0.10	-
98	477601.19	1306489.01	Аналитический	0.10	-
99	477565.78	1306423.29	Аналитический	0.10	-
100	477606.71	1306397.14	Аналитический	0.10	-
96	477649.68	1306469.70	Аналитический	0.10	-

3. Сведения о характерных точках части (частей) границы объекта

Обозначение характерных точек части границы	Координаты, м		Метод определения координат характерной точки	Средняя квадратическая погрешность положения характерной точки (Mt), м	Описание обозначения точки на местности (при наличии)
	X	Y			
1	2	3	4	5	6
Часть №					
-	-	-	-	-	-



Масштаб 1:5000

Используемые условные знаки и обозначения:

- границы территориальной зоны
- границы муниципального образования
- характерная точка границ территориальной зоны

Руководитель БУВО «Нормативно-проектный центр»
 Подпись *Ю.В. Шальгина* Ю.В. Шальгина Дата « 18 » ноября 2021 г.
 Место для отрисовки печати (при наличии) лица, составившего описание местоположения границ объекта



ОПИСАНИЕ МЕСТОПОЛОЖЕНИЯ ГРАНИЦ

Производственная зона посёлка Колодезный - П1/1

(наименование объекта, местоположение границ которого описано
(далее - объект)

Раздел 1

Сведения об объекте		
№ п/п	Характеристики объекта	Описание характеристик
1	2	3
1	Местоположение объекта	Воронежская область, Каширский муниципальный район, Колодезянское сельское поселение, посёлок Колодезный
2	Площадь объекта \pm величина погрешности определения площади ($P \pm \text{Дельта } P$)	-
3	Иные характеристики объекта	-

Раздел 2

Сведения о местоположении границ объекта					
1. Система координат: МСК - 36, зона 1					
2. Сведения о характерных точках границ объекта					
Обозначение характерных точек границ	Координаты, м		Метод определения координат характерной точки	Средняя квадратическая погрешность положения характерной точки (Mt), м	Описание обозначения точки на местности (при наличии)
	X	Y			
1	2	3	4	5	6
1	480137.56	1306600.25	Картометрический	1.00	-
2	480084.74	1306675.44	Картометрический	1.00	-
3	480075.02	1306702.94	Картометрический	1.00	-
4	480056.75	1306722.07	Картометрический	1.00	-
5	480042.95	1306736.78	Картометрический	1.00	-
6	480005.17	1306777.64	Картометрический	1.00	-
7	479991.37	1306789.31	Картометрический	1.00	-
8	479980.29	1306803.54	Картометрический	1.00	-
9	479966.44	1306812.70	Картометрический	1.00	-
10	479964.43	1306815.29	Картометрический	1.00	-
11	479954.16	1306825.37	Картометрический	1.00	-
12	479941.49	1306837.79	Картометрический	1.00	-
13	479927.64	1306851.37	Картометрический	1.00	-
14	479900.89	1306877.60	Картометрический	1.00	-
15	479894.85	1306874.08	Картометрический	1.00	-
16	479868.36	1306858.56	Картометрический	1.00	-
17	479861.42	1306854.49	Картометрический	1.00	-
18	479771.87	1306801.24	Картометрический	1.00	-
19	479713.97	1306842.74	Картометрический	1.00	-
20	479702.53	1306837.67	Картометрический	1.00	-
21	479653.32	1306870.28	Картометрический	1.00	-
22	479603.07	1306846.11	Картометрический	1.00	-
23	479565.34	1306861.04	Картометрический	1.00	-
24	479579.17	1306786.57	Картометрический	1.00	-
25	479539.77	1306695.13	Картометрический	1.00	-
26	479524.58	1306673.09	Картометрический	1.00	-
27	479488.79	1306621.15	Картометрический	1.00	-
28	479480.86	1306588.81	Картометрический	1.00	-
29	479479.15	1306581.82	Картометрический	1.00	-
30	479457.67	1306580.10	Картометрический	1.00	-
31	479462.73	1306576.99	Картометрический	1.00	-
32	479492.09	1306562.89	Картометрический	1.00	-
33	479580.44	1306520.45	Картометрический	1.00	-
34	479581.01	1306523.87	Картометрический	1.00	-
35	479585.33	1306538.59	Картометрический	1.00	-
36	479590.95	1306537.67	Картометрический	1.00	-

1	2	3	4	5	6
37	479601.98	1306531.64	Картометрический	1.00	-
38	479609.01	1306528.86	Картометрический	1.00	-
39	479615.14	1306526.75	Картометрический	1.00	-
40	479622.91	1306542.21	Картометрический	1.00	-
41	479643.31	1306532.18	Картометрический	1.00	-
42	479644.12	1306531.60	Картометрический	1.00	-
43	479681.11	1306505.25	Картометрический	1.00	-
44	479682.77	1306482.16	Картометрический	1.00	-
45	479682.96	1306479.56	Картометрический	1.00	-
46	479690.02	1306476.23	Картометрический	1.00	-
47	479694.49	1306473.95	Картометрический	1.00	-
48	479687.64	1306468.95	Картометрический	1.00	-
49	479708.62	1306458.87	Картометрический	1.00	-
50	479712.18	1306462.31	Картометрический	1.00	-
51	479759.03	1306444.40	Картометрический	1.00	-
52	479813.17	1306423.69	Картометрический	1.00	-
53	479857.57	1306406.71	Картометрический	1.00	-
54	479862.30	1306408.07	Картометрический	1.00	-
55	479867.26	1306411.88	Картометрический	1.00	-
56	479879.11	1306424.79	Картометрический	1.00	-
57	479927.54	1306481.46	Картометрический	1.00	-
58	479928.79	1306497.40	Картометрический	1.00	-
59	479940.53	1306507.87	Картометрический	1.00	-
60	479945.03	1306511.95	Картометрический	1.00	-
61	479957.36	1306510.13	Картометрический	1.00	-
62	479996.52	1306537.90	Картометрический	1.00	-
63	480027.30	1306557.94	Картометрический	1.00	-
64	480057.43	1306575.21	Картометрический	1.00	-
65	480096.74	1306590.25	Картометрический	1.00	-
1	480137.56	1306600.25	Картометрический	1.00	-
66	479645.70	1307101.91	Картометрический	1.00	-
67	479645.33	1307103.42	Картометрический	1.00	-
68	479644.96	1307105.00	Картометрический	1.00	-
69	479624.84	1307186.39	Картометрический	1.00	-
70	479623.66	1307193.94	Картометрический	1.00	-
71	479540.91	1307167.27	Картометрический	1.00	-
72	479550.76	1307130.59	Картометрический	1.00	-
73	479563.77	1307082.11	Картометрический	1.00	-
74	479566.45	1307061.84	Картометрический	1.00	-
75	479567.25	1307058.37	Картометрический	1.00	-
76	479586.24	1307060.96	Картометрический	1.00	-
77	479583.54	1307087.21	Картометрический	1.00	-
78	479587.58	1307088.10	Картометрический	1.00	-
79	479624.67	1307096.29	Картометрический	1.00	-
80	479633.47	1307098.23	Картометрический	1.00	-
66	479645.70	1307101.91	Картометрический	1.00	-

1	2	3	4	5	6
81	479168.50	1306299.70	Картометрический	1.00	-
82	479218.47	1306405.64	Картометрический	1.00	-
83	479282.58	1306393.64	Картометрический	1.00	-
84	479295.96	1306431.42	Картометрический	1.00	-
85	479250.39	1306452.22	Картометрический	1.00	-
86	479269.15	1306498.58	Картометрический	1.00	-
87	479314.68	1306477.66	Картометрический	1.00	-
88	479336.65	1306505.82	Картометрический	1.00	-
89	479349.44	1306526.11	Картометрический	1.00	-
90	479262.52	1306560.78	Картометрический	1.00	-
91	479198.12	1306584.46	Картометрический	1.00	-
92	479148.52	1306606.81	Картометрический	1.00	-
93	479112.00	1306629.08	Картометрический	1.00	-
94	479103.98	1306577.29	Картометрический	1.00	-
95	479093.27	1306555.80	Картометрический	1.00	-
96	479088.54	1306542.18	Картометрический	1.00	-
97	479081.77	1306525.20	Картометрический	1.00	-
98	479071.86	1306507.09	Картометрический	1.00	-
99	479050.48	1306446.83	Картометрический	1.00	-
100	479043.02	1306428.47	Картометрический	1.00	-
101	479041.91	1306424.53	Картометрический	1.00	-
102	479020.00	1306371.98	Картометрический	1.00	-
103	479018.23	1306367.73	Картометрический	1.00	-
104	479030.21	1306362.64	Картометрический	1.00	-
105	479026.77	1306353.29	Картометрический	1.00	-
106	479116.47	1306306.72	Картометрический	1.00	-
107	479141.19	1306294.08	Картометрический	1.00	-
81	479168.50	1306299.70	Картометрический	1.00	-
108	478291.88	1307254.11	Картометрический	1.00	-
109	478301.39	1307270.37	Картометрический	1.00	-
110	478306.43	1307267.39	Картометрический	1.00	-
111	478310.02	1307276.85	Картометрический	1.00	-
112	478329.41	1307324.39	Картометрический	1.00	-
113	478335.10	1307338.63	Картометрический	1.00	-
114	478320.76	1307344.16	Картометрический	1.00	-
115	478313.55	1307347.42	Картометрический	1.00	-
116	478314.54	1307349.43	Картометрический	1.00	-
117	478308.78	1307352.27	Картометрический	1.00	-
118	478292.06	1307358.33	Картометрический	1.00	-
119	478283.37	1307374.78	Картометрический	1.00	-
120	478277.08	1307393.67	Картометрический	1.00	-
121	478271.76	1307405.00	Картометрический	1.00	-
122	478261.82	1307425.93	Картометрический	1.00	-
123	478254.24	1307441.18	Картометрический	1.00	-
124	478240.99	1307412.78	Картометрический	1.00	-
125	478198.13	1307434.55	Картометрический	1.00	-
126	478145.36	1307460.13	Картометрический	1.00	-

1	2	3	4	5	6
127	478113.68	1307479.28	Картометрический	1.00	-
128	478087.69	1307493.56	Картометрический	1.00	-
129	478066.66	1307505.12	Картометрический	1.00	-
130	478044.75	1307517.16	Картометрический	1.00	-
131	478031.30	1307524.43	Картометрический	1.00	-
132	478022.02	1307530.42	Картометрический	1.00	-
133	477996.46	1307547.50	Картометрический	1.00	-
134	477958.38	1307572.76	Картометрический	1.00	-
135	477928.86	1307591.41	Картометрический	1.00	-
136	477928.39	1307591.78	Картометрический	1.00	-
137	477910.11	1307602.30	Картометрический	1.00	-
138	477893.59	1307610.93	Картометрический	1.00	-
139	477819.05	1307654.66	Картометрический	1.00	-
140	477693.55	1307727.11	Картометрический	1.00	-
141	477691.02	1307725.91	Картометрический	1.00	-
142	477626.90	1307637.33	Картометрический	1.00	-
143	477632.48	1307633.70	Картометрический	1.00	-
144	477908.85	1307476.00	Картометрический	1.00	-
145	477906.24	1307469.66	Картометрический	1.00	-
146	478027.22	1307402.72	Картометрический	1.00	-
108	478291.88	1307254.11	Картометрический	1.00	-

3. Сведения о характерных точках части (частей) границы объекта

Обозначение характерных точек части границы	Координаты, м		Метод определения координат характерной точки	Средняя квадратическая погрешность положения характерной точки (Mt), м	Описание обозначения точки на местности (при наличии)
	X	Y			
1	2	3	4	5	6
Часть №					
-	-	-	-	-	-



Масштаб 1:5000

Используемые условные знаки и обозначения:

- границы территориальной зоны
- границы муниципального образования
- характерная точка границ территориальной зоны

Руководитель БУВО «Нормативно-проектный центр»
 Подпись *Ю.В. Шалыгина* Ю.В. Шалыгина Дата « 18 » ноября 2021 г.
 Место для оттиска печати (при наличии) лица, составившего описание местоположения границ объекта



ОПИСАНИЕ МЕСТОПОЛОЖЕНИЯ ГРАНИЦ

Производственно-коммунальная зона посёлка Колодезный - П2/1

(наименование объекта, местоположение границ которого описано
(далее - объект)

Раздел 1

Сведения об объекте		
№ п/п	Характеристики объекта	Описание характеристик
1	2	3
1	Местоположение объекта	Воронежская область, Каширский муниципальный район, Колодезянское сельское поселение, посёлок Колодезный
2	Площадь объекта \pm величина погрешности определения площади ($P \pm \text{Дельта } P$)	-
3	Иные характеристики объекта	-

Раздел 2

Сведения о местоположении границ объекта					
1. Система координат: МСК - 36, зона 1					
2. Сведения о характерных точках границ объекта					
Обозначение характерных точек границ	Координаты, м		Метод определения координат характерной точки	Средняя квадратическая погрешность положения характерной точки (Mt), м	Описание обозначения точки на местности (при наличии)
	X	Y			
1	2	3	4	5	6
1	479034.00	1306890.88	Аналитический	0.10	-
2	479036.72	1306896.37	Аналитический	0.10	-
3	479038.72	1306901.02	Аналитический	0.10	-
4	479041.23	1306900.19	Аналитический	0.10	-
5	479044.52	1306906.65	Аналитический	0.10	-
6	479055.95	1306941.15	Аналитический	0.10	-
7	479064.06	1306965.63	Аналитический	0.10	-
8	479074.75	1306997.88	Аналитический	0.10	-
9	479030.30	1307016.26	Аналитический	0.10	-
10	479030.09	1307015.60	Аналитический	0.10	-
11	479026.88	1307016.91	Аналитический	0.10	-
12	479021.78	1307000.35	Аналитический	0.10	-
13	479022.35	1307000.31	Аналитический	0.10	-
14	479021.59	1306999.74	Аналитический	0.10	-
15	479020.33	1306996.33	Аналитический	0.10	-
16	479007.70	1306986.78	Аналитический	0.10	-
17	479004.50	1306981.11	Аналитический	0.10	-
18	479002.59	1306979.29	Аналитический	0.10	-
19	479000.79	1306980.84	Аналитический	0.10	-
20	478988.91	1306953.74	Аналитический	0.10	-
21	478983.57	1306945.67	Аналитический	0.10	-
22	478983.34	1306945.76	Аналитический	0.10	-
23	478975.97	1306930.50	Аналитический	0.10	-
24	478952.48	1306938.75	Аналитический	0.10	-
25	478943.76	1306909.42	Аналитический	0.10	-
26	478960.99	1306898.59	Аналитический	0.10	-
27	478966.74	1306894.99	Аналитический	0.10	-
28	478967.19	1306895.63	Аналитический	0.10	-
29	478987.15	1306920.96	Аналитический	0.10	-
30	478992.52	1306917.84	Аналитический	0.10	-
31	478998.79	1306913.97	Аналитический	0.10	-
32	478996.66	1306909.32	Аналитический	0.10	-
33	478996.68	1306908.89	Аналитический	0.10	-
34	479018.58	1306899.19	Аналитический	0.10	-
35	479018.46	1306898.88	Аналитический	0.10	-
36	479027.57	1306893.76	Аналитический	0.10	-

1	2	3	4	5	6
1	479034.00	1306890.88	Аналитический	0.10	-
37	477486.22	1306965.38	Картометрический	1.00	-
38	477497.04	1306984.81	Картометрический	1.00	-
39	477522.56	1307031.15	Картометрический	1.00	-
40	477541.86	1307066.20	Картометрический	1.00	-
41	477494.01	1307087.66	Картометрический	1.00	-
42	477438.68	1306986.04	Картометрический	1.00	-
37	477486.22	1306965.38	Картометрический	1.00	-
43	477184.09	1306723.89	Аналитический	0.10	-
44	477210.06	1306829.27	Аналитический	0.10	-
45	477222.18	1306980.69	Аналитический	0.10	-
46	477229.54	1307057.58	Аналитический	0.10	-
47	477180.34	1307084.70	Аналитический	0.10	-
48	477140.87	1307093.43	Аналитический	0.10	-
49	477138.15	1306824.95	Аналитический	0.10	-
50	477137.93	1306814.50	Аналитический	0.10	-
51	477137.26	1306744.65	Аналитический	0.10	-
52	477137.02	1306724.14	Аналитический	0.10	-
53	477138.24	1306724.13	Аналитический	0.10	-
43	477184.09	1306723.89	Аналитический	0.10	-
3. Сведения о характерных точках части (частей) границы объекта					
Обозначение характерных точек части границы	Координаты, м		Метод определения координат характерной точки	Средняя квадратическая погрешность положения характерной точки (Mt), м	Описание обозначения точки на местности (при наличии)
	X	Y			
1	2	3	4	5	6
Часть №					
-	-	-	-	-	-



Масштаб 1:5000

Используемые условные знаки и обозначения:

- границы территориальной зоны
- границы муниципального образования
- характерная точка границ территориальной зоны

Руководитель БУВО «Нормативно-проектный центр»
 Подпись *Ю.В. Шалыгина* Ю.В. Шалыгина Дата « 18 » ноября 2021 г.
 Место для оттиска печати (при наличии) лица, составившего описание местоположения границ объекта



ОПИСАНИЕ МЕСТОПОЛОЖЕНИЯ ГРАНИЦ

Зона улиц, дорог, инженерной и транспортной инфраструктуры
посёлка Колодезный - ИТ1/1

(наименование объекта, местоположение границ которого описано
(далее - объект)

Раздел 1

Сведения об объекте		
№ п/п	Характеристики объекта	Описание характеристик
1	2	3
1	Местоположение объекта	Воронежская область, Каширский муниципальный район, Колодезянское сельское поселение, посёлок Колодезный
2	Площадь объекта \pm величина погрешности определения площади ($P \pm \text{Дельта } P$)	-
3	Иные характеристики объекта	-

Раздел 2

Сведения о местоположении границ объекта					
1. Система координат: МСК - 36, зона 1					
2. Сведения о характерных точках границ объекта					
Обозначение характерных точек границ	Координаты, м		Метод определения координат характерной точки	Средняя квадратическая погрешность положения характерной точки (Mt), м	Описание обозначения точки на местности (при наличии)
	X	Y			
1	2	3	4	5	6
1	481218.92	1306622.40	Аналитический	0.20	-
2	481222.76	1306647.26	Аналитический	0.20	-
3	481225.60	1306665.64	Аналитический	0.20	-
4	481227.48	1306677.85	Аналитический	0.20	-
5	481023.58	1306672.12	Аналитический	0.20	-
6	480593.91	1306656.03	Аналитический	0.20	-
7	480246.31	1306626.13	Аналитический	0.20	-
8	480238.09	1306624.86	Аналитический	0.20	-
9	480237.12	1306616.04	Аналитический	0.20	-
10	480235.41	1306613.10	Аналитический	0.20	-
11	480232.22	1306611.59	Аналитический	0.20	-
12	480174.97	1306606.62	Аналитический	0.20	-
13	480137.56	1306600.25	Аналитический	0.20	-
14	480096.74	1306590.25	Аналитический	0.20	-
15	480057.43	1306575.21	Аналитический	0.20	-
16	480027.30	1306557.94	Аналитический	0.20	-
17	479996.52	1306537.90	Аналитический	0.20	-
18	479957.36	1306510.13	Аналитический	0.20	-
19	479945.03	1306511.95	Аналитический	0.20	-
20	479940.53	1306507.87	Аналитический	0.20	-
21	479928.79	1306497.40	Аналитический	0.20	-
22	479927.54	1306481.46	Аналитический	0.20	-
23	479879.11	1306424.79	Аналитический	0.20	-
24	479867.26	1306411.88	Аналитический	0.20	-
25	479862.30	1306408.07	Аналитический	0.20	-
26	479857.57	1306406.71	Аналитический	0.20	-
27	479813.17	1306423.69	Аналитический	0.20	-
28	479759.03	1306444.40	Аналитический	0.20	-
29	479712.18	1306462.31	Аналитический	0.20	-
30	479708.62	1306458.87	Аналитический	0.20	-
31	479872.39	1306380.21	Аналитический	0.20	-
32	479892.18	1306370.70	Аналитический	0.20	-
33	479906.29	1306363.91	Аналитический	0.20	-
34	479905.87	1306371.36	Аналитический	0.20	-
35	479909.64	1306378.21	Аналитический	0.20	-
36	479931.49	1306433.15	Аналитический	0.20	-

1	2	3	4	5	6
37	479935.10	1306437.63	Аналитический	0.20	-
38	479941.80	1306445.96	Аналитический	0.20	-
39	479952.58	1306470.51	Аналитический	0.20	-
40	479968.02	1306486.41	Аналитический	0.20	-
41	480001.14	1306514.54	Аналитический	0.20	-
42	480034.76	1306536.73	Аналитический	0.20	-
43	480057.94	1306550.12	Аналитический	0.20	-
44	480067.24	1306554.82	Аналитический	0.20	-
45	480100.39	1306567.88	Аналитический	0.20	-
46	480110.60	1306571.90	Аналитический	0.20	-
47	480142.69	1306580.03	Аналитический	0.20	-
48	480172.72	1306585.27	Аналитический	0.20	-
49	480200.94	1306589.13	Аналитический	0.20	-
50	480230.15	1306592.11	Аналитический	0.20	-
51	480241.10	1306592.83	Аналитический	0.20	-
52	480241.15	1306592.83	Аналитический	0.20	-
53	480263.91	1306594.32	Аналитический	0.20	-
54	480313.81	1306596.93	Аналитический	0.20	-
55	480389.52	1306601.40	Аналитический	0.20	-
56	480789.22	1306623.08	Аналитический	0.20	-
57	481018.98	1306635.62	Аналитический	0.20	-
58	481021.44	1306634.99	Аналитический	0.20	-
59	481022.88	1306633.43	Аналитический	0.20	-
60	481026.05	1306624.03	Аналитический	0.20	-
61	481035.18	1306624.89	Аналитический	0.20	-
62	481187.09	1306633.17	Аналитический	0.20	-
1	481218.92	1306622.40	Аналитический	0.20	-
63	479687.64	1306468.95	Аналитический	0.20	-
64	479694.49	1306473.95	Аналитический	0.20	-
65	479690.02	1306476.23	Аналитический	0.20	-
66	479682.96	1306479.56	Аналитический	0.20	-
67	479682.77	1306482.16	Аналитический	0.20	-
68	479666.47	1306479.12	Аналитический	0.20	-
69	479678.41	1306473.38	Аналитический	0.20	-
63	479687.64	1306468.95	Аналитический	0.20	-
70	479823.73	1307150.55	Аналитический	0.20	-
71	479799.13	1307181.35	Аналитический	0.20	-
72	479780.73	1307188.13	Аналитический	0.20	-
73	479763.30	1307206.33	Аналитический	0.20	-
74	479759.91	1307203.62	Аналитический	0.20	-
75	479742.87	1307223.28	Аналитический	0.20	-
76	479733.28	1307213.11	Аналитический	0.20	-
77	479701.91	1307213.30	Аналитический	0.20	-
78	479698.12	1307188.32	Аналитический	0.20	-
79	479684.96	1307188.22	Аналитический	0.20	-
80	479701.91	1307114.33	Аналитический	0.20	-

1	2	3	4	5	6
81	479704.04	1307107.55	Аналитический	0.20	-
82	479728.25	1307111.81	Аналитический	0.20	-
83	479754.97	1307122.08	Аналитический	0.20	-
84	479793.91	1307139.32	Аналитический	0.20	-
85	479809.59	1307145.32	Аналитический	0.20	-
70	479823.73	1307150.55	Аналитический	0.20	-
86	479820.03	1306170.67	Аналитический	0.20	-
87	479805.69	1306177.77	Аналитический	0.20	-
88	479800.40	1306180.40	Аналитический	0.20	-
89	479789.59	1306184.84	Аналитический	0.20	-
90	479783.22	1306187.46	Аналитический	0.20	-
91	479771.24	1306162.38	Аналитический	0.20	-
92	479758.36	1306141.27	Аналитический	0.20	-
93	479727.57	1306105.63	Аналитический	0.20	-
94	479718.76	1306096.72	Аналитический	0.20	-
95	479694.16	1306080.16	Аналитический	0.20	-
96	479656.60	1306063.03	Аналитический	0.20	-
97	479613.30	1306059.92	Аналитический	0.20	-
98	479583.66	1306064.76	Аналитический	0.20	-
99	479567.10	1306067.28	Аналитический	0.20	-
100	479548.02	1306073.19	Аналитический	0.20	-
101	479524.01	1306081.61	Аналитический	0.20	-
102	479476.46	1306105.63	Аналитический	0.20	-
103	479472.29	1306112.80	Аналитический	0.20	-
104	479465.13	1306116.96	Аналитический	0.20	-
105	479457.67	1306115.31	Аналитический	0.20	-
106	479342.62	1306181.75	Аналитический	0.20	-
107	479236.68	1306241.79	Аналитический	0.20	-
108	479181.09	1306281.69	Аналитический	0.20	-
109	479236.06	1306402.35	Аналитический	0.20	-
110	479218.47	1306405.64	Аналитический	0.20	-
111	479168.50	1306299.70	Аналитический	0.20	-
112	479141.19	1306294.08	Аналитический	0.20	-
113	479116.47	1306306.72	Аналитический	0.20	-
114	478997.71	1306368.29	Аналитический	0.20	-
115	478887.72	1306427.73	Аналитический	0.20	-
116	478620.55	1306588.85	Аналитический	0.20	-
117	478570.13	1306619.85	Аналитический	0.20	-
118	478532.70	1306640.15	Аналитический	0.20	-
119	478515.44	1306650.77	Аналитический	0.20	-
120	478512.09	1306653.85	Аналитический	0.20	-
121	478509.21	1306657.10	Аналитический	0.20	-
122	478507.35	1306661.44	Аналитический	0.20	-
123	478506.75	1306666.52	Аналитический	0.20	-
124	478506.32	1306672.12	Аналитический	0.20	-
125	478506.66	1306677.81	Аналитический	0.20	-
126	478497.01	1306682.72	Аналитический	0.20	-

1	2	3	4	5	6
127	478492.11	1306673.77	Аналитический	0.20	-
128	478490.68	1306671.01	Аналитический	0.20	-
129	478484.86	1306670.82	Аналитический	0.20	-
130	478480.18	1306670.58	Аналитический	0.20	-
131	478449.54	1306685.97	Аналитический	0.20	-
132	478449.72	1306686.36	Аналитический	0.20	-
133	478433.63	1306694.29	Аналитический	0.20	-
134	478319.88	1306747.76	Аналитический	0.20	-
135	478296.25	1306758.28	Аналитический	0.20	-
136	478270.11	1306770.26	Аналитический	0.20	-
137	478250.06	1306779.45	Аналитический	0.20	-
138	478225.73	1306789.81	Аналитический	0.20	-
139	478212.79	1306795.43	Аналитический	0.20	-
140	478208.64	1306796.99	Аналитический	0.20	-
141	478204.21	1306798.60	Аналитический	0.20	-
142	478192.94	1306803.27	Аналитический	0.20	-
143	478154.37	1306820.11	Аналитический	0.20	-
144	478131.75	1306829.49	Аналитический	0.20	-
145	478118.82	1306834.32	Аналитический	0.20	-
146	478110.76	1306837.76	Аналитический	0.20	-
147	478109.91	1306838.56	Аналитический	0.20	-
148	478086.63	1306848.31	Аналитический	0.20	-
149	477948.50	1306903.28	Аналитический	0.20	-
150	477925.31	1306912.66	Аналитический	0.20	-
151	477915.96	1306916.40	Аналитический	0.20	-
152	477906.60	1306918.90	Аналитический	0.20	-
153	477896.23	1306919.57	Аналитический	0.20	-
154	477878.52	1306920.77	Аналитический	0.20	-
155	477881.96	1306933.34	Аналитический	0.20	-
156	477892.32	1306959.68	Аналитический	0.20	-
157	477835.38	1306988.05	Аналитический	0.20	-
158	477813.30	1306945.54	Аналитический	0.20	-
159	477802.00	1306948.17	Аналитический	0.20	-
160	477743.44	1306978.62	Аналитический	0.20	-
161	477602.85	1307052.42	Аналитический	0.20	-
162	477549.58	1307076.29	Аналитический	0.20	-
163	477501.44	1307096.76	Аналитический	0.20	-
164	477449.16	1307119.61	Аналитический	0.20	-
165	477386.92	1307148.45	Аналитический	0.20	-
166	477348.82	1307164.93	Аналитический	0.20	-
167	477303.88	1307185.38	Аналитический	0.20	-
168	477291.30	1307191.55	Аналитический	0.20	-
169	477285.81	1307194.30	Аналитический	0.20	-
170	477282.82	1307197.15	Аналитический	0.20	-
171	477281.06	1307199.89	Аналитический	0.20	-
172	477285.94	1307213.71	Аналитический	0.20	-
173	477286.98	1307216.80	Аналитический	0.20	-
174	477297.76	1307248.01	Аналитический	0.20	-

1	2	3	4	5	6
175	477297.01	1307248.48	Аналитический	0.20	-
176	477311.01	1307288.15	Аналитический	0.20	-
177	477312.41	1307289.42	Аналитический	0.20	-
178	477314.54	1307290.21	Аналитический	0.20	-
179	477316.23	1307290.35	Аналитический	0.20	-
180	477326.03	1307284.49	Аналитический	0.20	-
181	477331.46	1307294.15	Аналитический	0.20	-
182	477321.19	1307299.55	Аналитический	0.20	-
183	477318.49	1307301.59	Аналитический	0.20	-
184	477317.77	1307302.30	Аналитический	0.20	-
185	477317.80	1307302.99	Аналитический	0.20	-
186	477322.61	1307317.74	Аналитический	0.20	-
187	477313.23	1307321.03	Аналитический	0.20	-
188	477310.37	1307316.23	Аналитический	0.20	-
189	477306.63	1307310.44	Аналитический	0.20	-
190	477302.08	1307306.50	Аналитический	0.20	-
191	477295.89	1307305.05	Аналитический	0.20	-
192	477209.06	1307328.74	Аналитический	0.20	-
193	477203.75	1307343.60	Аналитический	0.20	-
194	477146.37	1307358.94	Аналитический	0.20	-
195	477145.13	1307327.97	Аналитический	0.20	-
196	477145.12	1307327.48	Аналитический	0.20	-
197	477142.40	1307227.16	Аналитический	0.20	-
198	477141.21	1307127.13	Аналитический	0.20	-
199	477140.87	1307093.43	Аналитический	0.20	-
200	477180.34	1307084.70	Аналитический	0.20	-
201	477159.04	1307116.27	Аналитический	0.20	-
202	477159.81	1307173.99	Аналитический	0.20	-
203	477162.33	1307236.93	Аналитический	0.20	-
204	477168.72	1307255.72	Аналитический	0.20	-
205	477180.65	1307319.56	Аналитический	0.20	-
206	477272.04	1307299.19	Аналитический	0.20	-
207	477287.93	1307294.33	Аналитический	0.20	-
208	477293.97	1307290.50	Аналитический	0.20	-
209	477296.76	1307284.84	Аналитический	0.20	-
210	477295.65	1307278.22	Аналитический	0.20	-
211	477291.68	1307265.64	Аналитический	0.20	-
212	477275.31	1307222.83	Аналитический	0.20	-
213	477254.83	1307166.32	Аналитический	0.20	-
214	477263.13	1307162.62	Аналитический	0.20	-
215	477267.68	1307168.94	Аналитический	0.20	-
216	477272.57	1307175.09	Аналитический	0.20	-
217	477274.66	1307176.27	Аналитический	0.20	-
218	477277.30	1307177.19	Аналитический	0.20	-
219	477285.36	1307177.09	Аналитический	0.20	-
220	477308.22	1307168.44	Аналитический	0.20	-
221	477370.31	1307142.65	Аналитический	0.20	-
222	477435.45	1307114.85	Аналитический	0.20	-

1	2	3	4	5	6
223	477494.01	1307087.66	Аналитический	0.20	-
224	477541.86	1307066.20	Аналитический	0.20	-
225	477602.69	1307041.71	Аналитический	0.20	-
226	477734.46	1306970.42	Аналитический	0.20	-
227	477788.34	1306942.31	Аналитический	0.20	-
228	477863.31	1306910.76	Аналитический	0.20	-
229	477883.93	1306907.83	Аналитический	0.20	-
230	477901.51	1306907.68	Аналитический	0.20	-
231	477907.46	1306906.94	Аналитический	0.20	-
232	477925.33	1306900.54	Аналитический	0.20	-
233	477946.04	1306892.24	Аналитический	0.20	-
234	478000.66	1306869.68	Аналитический	0.20	-
235	478091.29	1306833.24	Аналитический	0.20	-
236	478142.24	1306812.56	Аналитический	0.20	-
237	478154.32	1306807.61	Аналитический	0.20	-
238	478215.64	1306781.33	Аналитический	0.20	-
239	478262.83	1306761.15	Аналитический	0.20	-
240	478304.81	1306741.58	Аналитический	0.20	-
241	478352.93	1306718.84	Аналитический	0.20	-
242	478419.81	1306687.14	Аналитический	0.20	-
243	478465.94	1306661.97	Аналитический	0.20	-
244	478473.75	1306657.28	Аналитический	0.20	-
245	478475.21	1306655.11	Аналитический	0.20	-
246	478477.40	1306648.15	Аналитический	0.20	-
247	478477.66	1306645.47	Аналитический	0.20	-
248	478473.14	1306634.29	Аналитический	0.20	-
249	478466.86	1306619.43	Аналитический	0.20	-
250	478455.38	1306598.40	Аналитический	0.20	-
251	478386.23	1306458.49	Аналитический	0.20	-
252	478325.53	1306335.68	Аналитический	0.20	-
253	478253.20	1306197.48	Аналитический	0.20	-
254	478246.47	1306198.18	Аналитический	0.20	-
255	478229.77	1306152.72	Аналитический	0.20	-
256	478213.31	1306120.26	Аналитический	0.20	-
257	478211.50	1306116.70	Аналитический	0.20	-
258	478210.07	1306113.86	Аналитический	0.20	-
259	478158.92	1306032.89	Аналитический	0.20	-
260	478096.61	1305958.21	Аналитический	0.20	-
261	478093.94	1305955.01	Аналитический	0.20	-
262	478089.48	1305949.65	Аналитический	0.20	-
263	478086.87	1305946.53	Аналитический	0.20	-
264	477973.38	1305810.49	Аналитический	0.20	-
265	477766.05	1305574.85	Аналитический	0.20	-
266	477664.45	1305452.10	Аналитический	0.20	-
267	477606.07	1305381.57	Аналитический	0.20	-
268	477604.73	1305379.48	Аналитический	0.20	-
269	477632.56	1305366.60	Аналитический	0.20	-
270	477657.03	1305395.08	Аналитический	0.20	-

1	2	3	4	5	6
271	477666.36	1305402.59	Аналитический	0.20	-
272	477673.88	1305405.43	Аналитический	0.20	-
273	477684.06	1305405.57	Аналитический	0.20	-
274	477729.58	1305406.20	Аналитический	0.20	-
275	477784.02	1305408.17	Аналитический	0.20	-
276	477883.96	1305411.80	Аналитический	0.20	-
277	478083.13	1305416.54	Аналитический	0.20	-
278	478193.34	1305419.83	Аналитический	0.20	-
279	478283.82	1305422.11	Аналитический	0.20	-
280	478383.79	1305424.62	Аналитический	0.20	-
281	478483.75	1305427.13	Аналитический	0.20	-
282	478506.61	1305427.27	Аналитический	0.20	-
283	478583.72	1305429.65	Аналитический	0.20	-
284	478683.69	1305432.16	Аналитический	0.20	-
285	478783.66	1305434.68	Аналитический	0.20	-
286	478836.60	1305436.01	Аналитический	0.20	-
287	478883.58	1305433.55	Аналитический	0.20	-
288	478930.14	1305431.11	Аналитический	0.20	-
289	478969.52	1305425.18	Аналитический	0.20	-
290	478971.35	1305431.78	Аналитический	0.20	-
291	479000.64	1305420.39	Аналитический	0.20	-
292	479021.17	1305412.40	Аналитический	0.20	-
293	479091.66	1305399.28	Аналитический	0.20	-
294	479466.82	1305305.54	Аналитический	0.20	-
295	479659.83	1305212.59	Аналитический	0.20	-
296	479661.85	1305226.65	Аналитический	0.20	-
297	479667.11	1305263.30	Аналитический	0.20	-
298	479669.36	1305278.96	Аналитический	0.20	-
299	479673.07	1305304.90	Аналитический	0.20	-
300	479677.04	1305332.51	Аналитический	0.20	-
301	479641.10	1305340.71	Аналитический	0.20	-
302	479637.39	1305308.24	Аналитический	0.20	-
303	479620.07	1305296.89	Аналитический	0.20	-
304	479609.87	1305292.91	Аналитический	0.20	-
305	479596.56	1305295.62	Аналитический	0.20	-
306	479530.08	1305320.78	Аналитический	0.20	-
307	479448.47	1305342.79	Аналитический	0.20	-
308	479351.92	1305368.82	Аналитический	0.20	-
309	479314.92	1305378.80	Аналитический	0.20	-
310	479255.36	1305394.85	Аналитический	0.20	-
311	479191.43	1305412.09	Аналитический	0.20	-
312	479061.50	1305441.95	Аналитический	0.20	-
313	478986.70	1305460.75	Аналитический	0.20	-
314	478940.94	1305462.73	Аналитический	0.20	-
315	478835.72	1305465.71	Аналитический	0.20	-
316	478763.46	1305464.01	Аналитический	0.20	-
317	478663.48	1305461.66	Аналитический	0.20	-
318	478463.51	1305459.31	Аналитический	0.20	-

1	2	3	4	5	6
319	478363.57	1305454.61	Аналитический	0.20	-
320	478263.59	1305452.26	Аналитический	0.20	-
321	478192.90	1305450.60	Аналитический	0.20	-
322	478063.63	1305448.68	Аналитический	0.20	-
323	477863.64	1305446.59	Аналитический	0.20	-
324	477763.64	1305445.88	Аналитический	0.20	-
325	477727.00	1305445.62	Аналитический	0.20	-
326	477722.05	1305452.13	Аналитический	0.20	-
327	477742.68	1305493.73	Аналитический	0.20	-
328	477906.98	1305688.06	Аналитический	0.20	-
329	478048.10	1305862.60	Аналитический	0.20	-
330	478117.75	1305950.16	Аналитический	0.20	-
331	478176.13	1306023.56	Аналитический	0.20	-
332	478234.87	1306112.50	Аналитический	0.20	-
333	478262.89	1306172.36	Аналитический	0.20	-
334	478275.81	1306197.63	Аналитический	0.20	-
335	478321.47	1306289.66	Аналитический	0.20	-
336	478337.98	1306324.24	Аналитический	0.20	-
337	478342.96	1306333.74	Аналитический	0.20	-
338	478369.93	1306389.67	Аналитический	0.20	-
339	478384.63	1306404.30	Аналитический	0.20	-
340	478398.98	1306430.83	Аналитический	0.20	-
341	478399.97	1306432.77	Аналитический	0.20	-
342	478404.62	1306441.88	Аналитический	0.20	-
343	478407.95	1306448.42	Аналитический	0.20	-
344	478416.97	1306466.14	Аналитический	0.20	-
345	478416.21	1306468.59	Аналитический	0.20	-
346	478463.33	1306558.14	Аналитический	0.20	-
347	478496.81	1306623.93	Аналитический	0.20	-
348	478620.38	1306554.78	Аналитический	0.20	-
349	478747.63	1306485.83	Аналитический	0.20	-
350	478872.17	1306415.14	Аналитический	0.20	-
351	479007.36	1306340.37	Аналитический	0.20	-
352	479119.11	1306276.65	Аналитический	0.20	-
353	479216.34	1306216.80	Аналитический	0.20	-
354	479310.86	1306163.54	Аналитический	0.20	-
355	479377.10	1306128.68	Аналитический	0.20	-
356	479431.91	1306098.85	Аналитический	0.20	-
357	479493.56	1306065.40	Аналитический	0.20	-
358	479498.64	1306062.86	Аналитический	0.20	-
359	479547.15	1306042.88	Аналитический	0.20	-
360	479573.69	1306037.07	Аналитический	0.20	-
361	479601.00	1306034.55	Аналитический	0.20	-
362	479639.93	1306035.90	Аналитический	0.20	-
363	479677.89	1306043.07	Аналитический	0.20	-
364	479713.91	1306058.37	Аналитический	0.20	-
365	479750.52	1306082.19	Аналитический	0.20	-
366	479762.92	1306092.07	Аналитический	0.20	-

1	2	3	4	5	6
367	479770.34	1306089.59	Аналитический	0.20	-
368	479798.91	1306068.38	Аналитический	0.20	-
369	479826.28	1306027.42	Аналитический	0.20	-
370	479808.85	1306101.47	Аналитический	0.20	-
371	479803.63	1306123.63	Аналитический	0.20	-
372	479817.49	1306163.38	Аналитический	0.20	-
86	479820.03	1306170.67	Аналитический	0.20	-
373	479450.12	1306352.77	Аналитический	0.20	-
374	479378.06	1306393.05	Аналитический	0.20	-
375	479319.38	1306426.76	Аналитический	0.20	-
376	479295.96	1306431.42	Аналитический	0.20	-
377	479250.39	1306452.22	Аналитический	0.20	-
378	479269.15	1306498.58	Аналитический	0.20	-
379	479314.68	1306477.66	Аналитический	0.20	-
380	479336.65	1306505.82	Аналитический	0.20	-
381	479349.44	1306526.11	Аналитический	0.20	-
382	479478.12	1306450.46	Аналитический	0.20	-
383	479495.47	1306440.52	Аналитический	0.20	-
384	479480.91	1306396.35	Аналитический	0.20	-
385	479469.68	1306375.24	Аналитический	0.20	-
386	479459.99	1306364.58	Аналитический	0.20	-
373	479450.12	1306352.77	Аналитический	0.20	-
387	479479.15	1306581.82	Аналитический	0.20	-
388	479480.86	1306588.81	Аналитический	0.20	-
389	479488.79	1306621.15	Аналитический	0.20	-
390	479479.17	1306616.18	Аналитический	0.20	-
391	479476.65	1306606.79	Аналитический	0.20	-
392	479472.78	1306600.59	Аналитический	0.20	-
393	479468.74	1306596.59	Аналитический	0.20	-
394	479462.13	1306597.29	Аналитический	0.20	-
395	479436.07	1306609.88	Аналитический	0.20	-
396	479424.55	1306615.79	Аналитический	0.20	-
397	479396.95	1306629.64	Аналитический	0.20	-
398	479368.38	1306643.83	Аналитический	0.20	-
399	479350.08	1306653.10	Аналитический	0.20	-
400	479341.02	1306657.68	Аналитический	0.20	-
401	479329.49	1306664.55	Аналитический	0.20	-
402	479308.35	1306676.07	Аналитический	0.20	-
403	479290.94	1306684.89	Аналитический	0.20	-
404	479261.95	1306702.29	Аналитический	0.20	-
405	479240.30	1306716.19	Аналитический	0.20	-
406	479215.89	1306733.41	Аналитический	0.20	-
407	479173.34	1306757.27	Аналитический	0.20	-
408	479118.80	1306792.79	Аналитический	0.20	-
409	479069.65	1306824.81	Аналитический	0.20	-
410	479049.74	1306837.43	Аналитический	0.20	-

1	2	3	4	5	6
411	478977.04	1306888.46	Аналитический	0.20	-
412	478966.93	1306894.36	Аналитический	0.20	-
413	478966.74	1306894.99	Аналитический	0.20	-
414	478943.76	1306909.42	Аналитический	0.20	-
415	478931.35	1306919.83	Аналитический	0.20	-
416	478911.81	1306931.64	Аналитический	0.20	-
417	478861.50	1306962.60	Аналитический	0.20	-
418	478840.44	1306975.55	Аналитический	0.20	-
419	478828.64	1306982.65	Аналитический	0.20	-
420	478794.95	1307005.21	Аналитический	0.20	-
421	478752.59	1307030.88	Аналитический	0.20	-
422	478746.25	1307034.42	Аналитический	0.20	-
423	478726.49	1307045.78	Аналитический	0.20	-
424	478711.52	1307051.34	Аналитический	0.20	-
425	478692.47	1307061.42	Аналитический	0.20	-
426	478690.50	1307057.09	Аналитический	0.20	-
427	478677.95	1307062.79	Аналитический	0.20	-
428	478680.17	1307067.68	Аналитический	0.20	-
429	478659.60	1307077.10	Аналитический	0.20	-
430	478643.25	1307085.68	Аналитический	0.20	-
431	478620.01	1307096.73	Аналитический	0.20	-
432	478599.32	1307104.81	Аналитический	0.20	-
433	478592.10	1307108.87	Аналитический	0.20	-
434	478588.67	1307111.17	Аналитический	0.20	-
435	478587.36	1307117.29	Аналитический	0.20	-
436	478588.27	1307124.19	Аналитический	0.20	-
437	478593.32	1307158.85	Аналитический	0.20	-
438	478601.43	1307203.02	Аналитический	0.20	-
439	478607.52	1307242.09	Аналитический	0.20	-
440	478607.69	1307243.33	Аналитический	0.20	-
441	478607.98	1307244.22	Аналитический	0.20	-
442	478608.50	1307244.98	Аналитический	0.20	-
443	478609.65	1307245.39	Аналитический	0.20	-
444	478611.58	1307245.22	Аналитический	0.20	-
445	478613.38	1307255.16	Аналитический	0.20	-
446	478586.76	1307264.60	Аналитический	0.20	-
447	478554.78	1307276.41	Аналитический	0.20	-
448	478538.23	1307282.55	Аналитический	0.20	-
449	478491.77	1307300.57	Аналитический	0.20	-
450	478448.78	1307317.24	Аналитический	0.20	-
451	478387.55	1307340.99	Аналитический	0.20	-
452	478342.50	1307358.46	Аналитический	0.20	-
453	478340.76	1307359.52	Аналитический	0.20	-
454	478329.21	1307366.07	Аналитический	0.20	-
455	478315.95	1307374.44	Аналитический	0.20	-
456	478308.28	1307381.14	Аналитический	0.20	-
457	478300.88	1307387.70	Аналитический	0.20	-
458	478290.55	1307402.35	Аналитический	0.20	-

1	2	3	4	5	6
459	478288.04	1307407.52	Аналитический	0.20	-
460	478286.22	1307412.73	Аналитический	0.20	-
461	478284.61	1307421.67	Аналитический	0.20	-
462	478279.64	1307453.53	Аналитический	0.20	-
463	478278.06	1307466.03	Аналитический	0.20	-
464	478272.33	1307511.51	Аналитический	0.20	-
465	478267.45	1307542.81	Аналитический	0.20	-
466	478264.77	1307561.52	Аналитический	0.20	-
467	478262.51	1307576.08	Аналитический	0.20	-
468	478258.00	1307604.64	Аналитический	0.20	-
469	478258.23	1307609.52	Аналитический	0.20	-
470	478258.69	1307613.79	Аналитический	0.20	-
471	478259.83	1307616.33	Аналитический	0.20	-
472	478261.02	1307618.03	Аналитический	0.20	-
473	478266.92	1307622.46	Аналитический	0.20	-
474	478271.94	1307627.01	Аналитический	0.20	-
475	478243.68	1307945.82	Аналитический	0.20	-
476	478173.47	1308451.92	Аналитический	0.20	-
477	478154.61	1308592.50	Аналитический	0.20	-
478	478148.57	1308665.08	Аналитический	0.20	-
479	478120.23	1308662.79	Аналитический	0.20	-
480	478097.83	1308660.96	Аналитический	0.20	-
481	478100.64	1308639.06	Аналитический	0.20	-
482	478107.21	1308588.59	Аналитический	0.20	-
483	478110.05	1308566.80	Аналитический	0.20	-
484	478117.93	1308506.55	Аналитический	0.20	-
485	478130.60	1308409.54	Аналитический	0.20	-
486	478130.81	1308407.37	Аналитический	0.20	-
487	478130.88	1308404.84	Аналитический	0.20	-
488	478130.56	1308403.25	Аналитический	0.20	-
489	478129.73	1308401.42	Аналитический	0.20	-
490	478127.81	1308398.38	Аналитический	0.20	-
491	478105.70	1308365.51	Аналитический	0.20	-
492	478081.46	1308328.95	Аналитический	0.20	-
493	478028.55	1308248.48	Аналитический	0.20	-
494	477977.36	1308174.18	Аналитический	0.20	-
495	477918.83	1308076.07	Аналитический	0.20	-
496	477851.51	1307977.09	Аналитический	0.20	-
497	477797.81	1307880.03	Аналитический	0.20	-
498	477795.93	1307878.08	Аналитический	0.20	-
499	477791.10	1307876.36	Аналитический	0.20	-
500	477787.28	1307876.05	Аналитический	0.20	-
501	477783.34	1307876.90	Аналитический	0.20	-
502	477780.24	1307870.48	Аналитический	0.20	-
503	477782.33	1307866.35	Аналитический	0.20	-
504	477783.98	1307863.03	Аналитический	0.20	-
505	477784.81	1307859.54	Аналитический	0.20	-
506	477783.40	1307854.90	Аналитический	0.20	-

1	2	3	4	5	6
507	477780.15	1307846.57	Аналитический	0.20	-
508	477750.59	1307805.57	Аналитический	0.20	-
509	477740.60	1307789.21	Аналитический	0.20	-
510	477732.71	1307776.77	Аналитический	0.20	-
511	477727.14	1307771.72	Аналитический	0.20	-
512	477716.70	1307762.86	Аналитический	0.20	-
513	477720.92	1307757.40	Аналитический	0.20	-
514	477723.42	1307758.95	Аналитический	0.20	-
515	477730.05	1307760.87	Аналитический	0.20	-
516	477736.88	1307760.09	Аналитический	0.20	-
517	477741.50	1307758.70	Аналитический	0.20	-
518	477746.43	1307756.54	Аналитический	0.20	-
519	477756.65	1307747.91	Аналитический	0.20	-
520	477773.14	1307735.88	Аналитический	0.20	-
521	477793.13	1307723.50	Аналитический	0.20	-
522	477826.98	1307702.73	Аналитический	0.20	-
523	477870.41	1307679.45	Аналитический	0.20	-
524	477897.45	1307663.40	Аналитический	0.20	-
525	477924.46	1307648.85	Аналитический	0.20	-
526	477952.29	1307635.20	Аналитический	0.20	-
527	477990.26	1307613.16	Аналитический	0.20	-
528	478052.97	1307578.20	Аналитический	0.20	-
529	478102.51	1307550.60	Аналитический	0.20	-
530	478147.81	1307523.15	Аналитический	0.20	-
531	478185.18	1307500.43	Аналитический	0.20	-
532	478212.94	1307483.67	Аналитический	0.20	-
533	478249.34	1307462.62	Аналитический	0.20	-
534	478252.96	1307448.92	Аналитический	0.20	-
535	478255.67	1307443.79	Аналитический	0.20	-
536	478254.24	1307441.18	Аналитический	0.20	-
537	478261.82	1307425.93	Аналитический	0.20	-
538	478271.76	1307405.00	Аналитический	0.20	-
539	478277.08	1307393.67	Аналитический	0.20	-
540	478283.37	1307374.78	Аналитический	0.20	-
541	478292.06	1307358.33	Аналитический	0.20	-
542	478308.78	1307352.27	Аналитический	0.20	-
543	478314.54	1307349.43	Аналитический	0.20	-
544	478313.55	1307347.42	Аналитический	0.20	-
545	478320.76	1307344.16	Аналитический	0.20	-
546	478335.10	1307338.63	Аналитический	0.20	-
547	478341.64	1307339.58	Аналитический	0.20	-
548	478351.29	1307339.50	Аналитический	0.20	-
549	478403.94	1307320.40	Аналитический	0.20	-
550	478457.63	1307300.38	Аналитический	0.20	-
551	478513.29	1307279.61	Аналитический	0.20	-
552	478574.63	1307256.74	Аналитический	0.20	-
553	478581.27	1307253.87	Аналитический	0.20	-
554	478587.37	1307251.22	Аналитический	0.20	-

1	2	3	4	5	6
555	478590.82	1307248.48	Аналитический	0.20	-
556	478593.60	1307245.45	Аналитический	0.20	-
557	478595.01	1307242.50	Аналитический	0.20	-
558	478595.15	1307240.60	Аналитический	0.20	-
559	478594.46	1307230.01	Аналитический	0.20	-
560	478580.49	1307155.04	Аналитический	0.20	-
561	478577.53	1307130.95	Аналитический	0.20	-
562	478576.37	1307126.14	Аналитический	0.20	-
563	478573.78	1307120.02	Аналитический	0.20	-
564	478569.53	1307117.08	Аналитический	0.20	-
565	478566.33	1307116.15	Аналитический	0.20	-
566	478565.60	1307113.88	Аналитический	0.20	-
567	478683.88	1307043.81	Аналитический	0.20	-
568	478807.96	1306970.32	Аналитический	0.20	-
569	478901.49	1306916.28	Аналитический	0.20	-
570	479003.79	1306859.02	Аналитический	0.20	-
571	479117.76	1306788.99	Аналитический	0.20	-
572	479358.81	1306640.85	Аналитический	0.20	-
573	479457.67	1306580.10	Аналитический	0.20	-
387	479479.15	1306581.82	Аналитический	0.20	-
574	478251.77	1307477.33	Аналитический	0.20	-
575	478252.23	1307478.69	Аналитический	0.20	-
576	478252.23	1307481.36	Аналитический	0.20	-
577	478242.43	1307552.46	Аналитический	0.20	-
578	478233.15	1307627.55	Аналитический	0.20	-
579	478221.76	1307714.86	Аналитический	0.20	-
580	478214.14	1307773.21	Аналитический	0.20	-
581	478203.93	1307851.51	Аналитический	0.20	-
582	478194.93	1307920.45	Аналитический	0.20	-
583	478183.97	1308004.47	Аналитический	0.20	-
584	478175.97	1308065.77	Аналитический	0.20	-
585	478168.07	1308126.29	Аналитический	0.20	-
586	478160.31	1308185.76	Аналитический	0.20	-
587	478152.28	1308247.30	Аналитический	0.20	-
588	478145.23	1308301.33	Аналитический	0.20	-
589	478137.44	1308361.06	Аналитический	0.20	-
590	478114.94	1308362.55	Аналитический	0.20	-
591	478090.17	1308324.51	Аналитический	0.20	-
592	478039.32	1308244.46	Аналитический	0.20	-
593	477987.90	1308169.85	Аналитический	0.20	-
594	477931.92	1308079.60	Аналитический	0.20	-
595	477925.47	1308071.15	Аналитический	0.20	-
596	477863.91	1307971.53	Аналитический	0.20	-
597	477785.05	1307828.86	Аналитический	0.20	-
598	477761.15	1307788.43	Аналитический	0.20	-
599	477759.79	1307779.34	Аналитический	0.20	-
600	477760.41	1307771.11	Аналитический	0.20	-

1	2	3	4	5	6
601	477762.68	1307763.29	Аналитический	0.20	-
602	477768.95	1307751.93	Аналитический	0.20	-
603	477785.11	1307742.23	Аналитический	0.20	-
604	477799.67	1307733.86	Аналитический	0.20	-
605	477837.50	1307710.77	Аналитический	0.20	-
606	477873.59	1307690.60	Аналитический	0.20	-
607	477895.78	1307678.82	Аналитический	0.20	-
608	477892.09	1307670.83	Аналитический	0.20	-
609	477904.15	1307663.93	Аналитический	0.20	-
610	477907.73	1307672.79	Аналитический	0.20	-
611	477917.29	1307668.06	Аналитический	0.20	-
612	477957.59	1307648.07	Аналитический	0.20	-
613	477967.65	1307642.76	Аналитический	0.20	-
614	477970.55	1307640.34	Аналитический	0.20	-
615	477971.91	1307637.07	Аналитический	0.20	-
616	477982.54	1307632.16	Аналитический	0.20	-
617	478003.44	1307621.26	Аналитический	0.20	-
618	478027.07	1307607.37	Аналитический	0.20	-
619	478054.87	1307592.26	Аналитический	0.20	-
620	478156.60	1307531.38	Аналитический	0.20	-
621	478192.04	1307509.96	Аналитический	0.20	-
622	478247.69	1307475.21	Аналитический	0.20	-
623	478250.58	1307476.36	Аналитический	0.20	-
574	478251.77	1307477.33	Аналитический	0.20	-

3. Сведения о характерных точках части (частей) границы объекта

Обозначение характерных точек части границы	Координаты, м		Метод определения координат характерной точки	Средняя квадратическая погрешность положения характерной точки (Mt), м	Описание обозначения точки на местности (при наличии)
	X	Y			
1	2	3	4	5	6
Часть №					
-	-	-	-	-	-



Использованы условные знаки и обозначения:
— границы территориальной зоны
— границы муниципального образования
— административная точка границы территориальной зоны

Масштаб 1:2000

ОПИСАНИЕ МЕСТОПОЛОЖЕНИЯ ГРАНИЦ

Зона железнодорожного транспорта посёлка Колодезный – ИТ2/1

(наименование объекта, местоположение границ которого описано
(далее - объект)

Раздел 1

Сведения об объекте		
№ п/п	Характеристики объекта	Описание характеристик
1	2	3
1	Местоположение объекта	Воронежская область, Каширский муниципальный район, Колодезянское сельское поселение, посёлок Колодезный
2	Площадь объекта \pm величина погрешности определения площади ($P \pm \text{Дельта } P$)	-
3	Иные характеристики объекта	-

Сведения о местоположении границ объекта					
1. Система координат: МСК - 36, зона 1					
2. Сведения о характерных точках границ объекта					
Обозначение характерных точек границ	Координаты, м		Метод определения координат характерной точки	Средняя квадратическая погрешность положения характерной точки (Mt), м	Описание обозначения точки на местности (при наличии)
	X	Y			
1	2	3	4	5	6
1	479112.00	1306629.08	Аналитический	0.20	-
2	479041.23	1306701.06	Аналитический	0.20	-
3	479035.60	1306706.74	Аналитический	0.20	-
4	478630.73	1306929.96	Аналитический	0.20	-
5	478537.59	1306981.33	Аналитический	0.20	-
6	478321.38	1307112.97	Аналитический	0.20	-
7	477979.14	1307320.45	Аналитический	0.20	-
8	477438.00	1307638.50	Аналитический	0.20	-
9	477324.56	1307629.84	Аналитический	0.20	-
10	477329.20	1307606.97	Картометрический	1.00	-
11	477359.98	1307629.14	Картометрический	1.00	-
12	477409.66	1307613.65	Картометрический	1.00	-
13	477420.70	1307630.50	Картометрический	1.00	-
14	477432.13	1307632.05	Картометрический	1.00	-
15	477468.35	1307607.06	Картометрический	1.00	-
16	477505.34	1307583.05	Картометрический	1.00	-
17	477553.76	1307556.71	Картометрический	1.00	-
18	477663.87	1307488.99	Картометрический	1.00	-
19	477713.16	1307456.96	Картометрический	1.00	-
20	477735.82	1307449.79	Картометрический	1.00	-
21	477823.76	1307394.98	Картометрический	1.00	-
22	477871.02	1307362.44	Картометрический	1.00	-
23	477933.77	1307327.38	Картометрический	1.00	-
24	477960.67	1307311.14	Картометрический	1.00	-
25	477995.80	1307289.77	Картометрический	1.00	-
26	478016.86	1307277.22	Картометрический	1.00	-
27	478089.88	1307233.25	Картометрический	1.00	-
28	478196.02	1307167.98	Картометрический	1.00	-
29	478341.28	1307079.66	Картометрический	1.00	-
30	478443.16	1307018.85	Картометрический	1.00	-
31	478595.78	1306932.08	Картометрический	1.00	-
32	478618.83	1306931.01	Картометрический	1.00	-
33	478717.41	1306877.65	Картометрический	1.00	-
34	478732.91	1306860.80	Картометрический	1.00	-
35	478810.57	1306811.99	Картометрический	1.00	-
36	478878.36	1306772.68	Картометрический	1.00	-

37	478922.91	1306747.30	Картометрический	1.00	-
38	478949.45	1306737.23	Картометрический	1.00	-
39	478996.90	1306709.92	Картометрический	1.00	-
40	479020.14	1306694.23	Картометрический	1.00	-
41	479041.06	1306679.90	Картометрический	1.00	-
42	479071.47	1306653.95	Картометрический	1.00	-
1	479112.00	1306629.08	Аналитический	0.20	-

3. Сведения о характерных точках части (частей) границы объекта

Обозначение характерных точек части границы	Координаты, м		Метод определения координат характерной точки	Средняя квадратическая погрешность положения характерной точки (Mt), м	Описание обозначения точки на местности (при наличии)
	X	Y			
1	2	3	4	5	6
Часть №					
-	-	-	-	-	-



Масштаб 1:5000

Используемые условные знаки и обозначения:

- границы территориальной зоны
- границы муниципального образования
- характерная точка границ территориальной зоны

Руководитель БУВО «Нормативно-проектный центр»
 Подпись *Ю.В. Шальгина* Дата « 18 » ноября 2021 г.
 Место для отрисовки печати (при наличии) лица, составившего описание местоположения границ объекта



ОПИСАНИЕ МЕСТОПОЛОЖЕНИЯ ГРАНИЦ

Зона сельскохозяйственного использования в границах населенного пункта
посёлка Колодезный - СХ1/1

(наименование объекта, местоположение границ которого описано
(далее - объект)

Раздел 1

Сведения об объекте		
№ п/п	Характеристики объекта	Описание характеристик
1	2	3
1	Местоположение объекта	Воронежская область, Каширский муниципальный район, Колодезянское сельское поселение, посёлок Колодезный
2	Площадь объекта \pm величина погрешности определения площади ($P \pm \text{Дельта } P$)	-
3	Иные характеристики объекта	-

Сведения о местоположении границ объекта					
1. Система координат: МСК - 36, зона 1					
2. Сведения о характерных точках границ объекта					
Обозначение характерных точек границ	Координаты, м		Метод определения координат характерной точки	Средняя квадратическая погрешность положения характерной точки (Mt), м	Описание обозначения точки на местности (при наличии)
	X	Y			
1	2	3	4	5	6
1	478829.32	1306045.46	Картометрический	1.00	-
2	478798.38	1306093.89	Картометрический	1.00	-
3	478765.21	1306104.66	Картометрический	1.00	-
4	478671.70	1306136.23	Картометрический	1.00	-
5	478656.96	1306078.35	Картометрический	1.00	-
6	478736.01	1306058.17	Картометрический	1.00	-
7	478788.38	1306050.46	Картометрический	1.00	-
1	478829.32	1306045.46	Картометрический	1.00	-
3. Сведения о характерных точках части (частей) границы объекта					
Обозначение характерных точек части границы	Координаты, м		Метод определения координат характерной точки	Средняя квадратическая погрешность положения характерной точки (Mt), м	Описание обозначения точки на местности (при наличии)
	X	Y			
1	2	3	4	5	6
Часть №					
-	-	-	-	-	-

Раздел 4

План границ объекта



Масштаб 1:5000

Используемые условные знаки и обозначения:



границы территориальной зоны



характерная точка границ территориальной зоны

Руководитель БУВО «Нормативно-проектный центр»

Подпись Ю.В.Шалыгина Ю.В.Шалыгина Дата « 18 » ноября 2021 г.

Место для оттиска печати (при наличии) лица, составившего описание местоположения границ объекта



ОПИСАНИЕ МЕСТОПОЛОЖЕНИЯ ГРАНИЦ

Зона сельскохозяйственного производства посёлка Колодезный - СХ2/1

(наименование объекта, местоположение границ которого описано
(далее - объект)

Раздел 1

Сведения об объекте		
№ п/п	Характеристики объекта	Описание характеристик
1	2	3
1	Местоположение объекта	Воронежская область, Каширский муниципальный район, Колодезянское сельское поселение, посёлок Колодезный
2	Площадь объекта \pm величина погрешности определения площади ($P \pm \text{Дельта } P$)	-
3	Иные характеристики объекта	-

Раздел 2

Сведения о местоположении границ объекта					
1. Система координат: МСК - 36, зона 1					
2. Сведения о характерных точках границ объекта					
Обозначение характерных точек границ	Координаты, м		Метод определения координат характерной точки	Средняя квадратическая погрешность положения характерной точки (Mt), м	Описание обозначения точки на местности (при наличии)
	X	Y			
1	2	3	4	5	6
1	477716.70	1307762.86	Картометрический	1.00	-
2	477727.14	1307771.72	Картометрический	1.00	-
3	477732.71	1307776.77	Картометрический	1.00	-
4	477740.60	1307789.21	Картометрический	1.00	-
5	477750.59	1307805.57	Картометрический	1.00	-
6	477780.15	1307846.57	Картометрический	1.00	-
7	477783.40	1307854.90	Картометрический	1.00	-
8	477784.81	1307859.54	Картометрический	1.00	-
9	477783.98	1307863.03	Картометрический	1.00	-
10	477782.33	1307866.35	Картометрический	1.00	-
11	477780.24	1307870.48	Картометрический	1.00	-
12	477783.34	1307876.90	Картометрический	1.00	-
13	477728.88	1307901.98	Картометрический	1.00	-
14	477540.43	1308015.12	Картометрический	1.00	-
15	477476.73	1307922.97	Картометрический	1.00	-
16	477466.52	1307907.68	Картометрический	1.00	-
17	477475.23	1307901.86	Картометрический	1.00	-
18	477477.77	1307906.04	Картометрический	1.00	-
19	477488.00	1307903.68	Картометрический	1.00	-
20	477489.66	1307902.43	Картометрический	1.00	-
21	477499.21	1307895.45	Картометрический	1.00	-
22	477540.05	1307865.60	Картометрический	1.00	-
23	477573.52	1307845.50	Картометрический	1.00	-
24	477587.63	1307841.15	Картометрический	1.00	-
25	477651.71	1307802.83	Картометрический	1.00	-
26	477660.11	1307797.80	Картометрический	1.00	-
27	477669.05	1307792.83	Картометрический	1.00	-
28	477683.80	1307784.63	Картометрический	1.00	-
29	477684.76	1307784.05	Картометрический	1.00	-
1	477716.70	1307762.86	Картометрический	1.00	-
30	479524.58	1306673.09	Картометрический	1.00	-
31	479475.08	1306688.84	Картометрический	1.00	-
32	479455.19	1306645.52	Картометрический	1.00	-
33	479429.16	1306657.63	Картометрический	1.00	-
34	479427.41	1306656.77	Картометрический	1.00	-

1	2	3	4	5	6
35	479420.87	1306639.22	Картометрический	1.00	-
36	479455.93	1306624.31	Картометрический	1.00	-
37	479479.17	1306616.18	Картометрический	1.00	-
38	479488.79	1306621.15	Картометрический	1.00	-
30	479524.58	1306673.09	Картометрический	1.00	-
3. Сведения о характерных точках части (частей) границы объекта					
Обозначение характерных точек части границы	Координаты, м		Метод определения координат характерной точки	Средняя квадратическая погрешность положения характерной точки (Mt), м	Описание обозначения точки на местности (при наличии)
	X	Y			
1	2	3	4	5	6
Часть №					
-	-	-	-	-	-



Используемые условные знаки и обозначения:

- граница территориальной зоны
- характеристическая точка границ территориальной зоны

Масштаб 1:5000

Руководитель БУВО «Информационно-проектный центр»
Подпись: Ю.В. Шалагина Дата « 18 » ноября 2021 г.
Место для отвода печати (при наличии) лица, составившего описание местоположения границ объекта



ОПИСАНИЕ МЕСТОПОЛОЖЕНИЯ ГРАНИЦ

Зона ритуальных объектов посёлка Колодезный - СН1/1

(наименование объекта, местоположение границ которого описано
(далее - объект)

Раздел 1

Сведения об объекте		
№ п/п	Характеристики объекта	Описание характеристик
1	2	3
1	Местоположение объекта	Воронежская область, Каширский муниципальный район, Колодезянское сельское поселение, посёлок Колодезный
2	Площадь объекта \pm величина погрешности определения площади ($P \pm \text{Дельта } P$)	-
3	Иные характеристики объекта	-

Раздел 2



Сведения о местоположении границ объекта					
1. Система координат: МСК - 36, зона 1					
2. Сведения о характерных точках границ объекта					
Обозначение характерных точек границ	Координаты, м		Метод определения координат характерной точки	Средняя квадратическая погрешность положения характерной точки (Mt), м	Описание обозначения точки на местности (при наличии)
	X	Y			
1	2	3	4	5	6
1	477835.79	1306412.56	Картометрический	1.00	-
2	477845.45	1306512.17	Картометрический	1.00	-
3	477830.64	1306519.27	Картометрический	1.00	-
4	477801.20	1306529.31	Картометрический	1.00	-
5	477787.01	1306535.26	Картометрический	1.00	-
6	477778.25	1306539.54	Картометрический	1.00	-
7	477760.64	1306547.84	Картометрический	1.00	-
8	477743.23	1306554.35	Картометрический	1.00	-
9	477724.74	1306560.65	Картометрический	1.00	-
10	477706.87	1306567.89	Картометрический	1.00	-
11	477688.66	1306531.05	Картометрический	1.00	-
12	477678.06	1306510.87	Картометрический	1.00	-
13	477649.68	1306469.70	Картометрический	1.00	-
14	477606.71	1306397.14	Картометрический	1.00	-
15	477584.84	1306411.12	Картометрический	1.00	-
16	477504.89	1306216.32	Картометрический	1.00	-
17	477540.48	1306215.86	Картометрический	1.00	-
18	477640.09	1306197.99	Картометрический	1.00	-
19	477730.78	1306383.35	Картометрический	1.00	-
20	477743.47	1306414.22	Картометрический	1.00	-
21	477753.25	1306455.66	Картометрический	1.00	-
1	477835.79	1306412.56	Картометрический	1.00	-
3. Сведения о характерных точках части (частей) границы объекта					
Обозначение характерных точек части границы	Координаты, м		Метод определения координат характерной точки	Средняя квадратическая погрешность положения характерной точки (Mt), м	Описание обозначения точки на местности (при наличии)
	X	Y			
1	2	3	4	5	6
Часть №					
-	-	-	-	-	-

План границ объекта



Масштаб 1:5000

Используемые условные знаки и обозначения :

	границы территориальной зоны
	характерная точка границ территориальной зоны

Руководитель БУВО «Нормативно-проектный центр»

Подпись Ю.В.Шалыгина Ю.В.Шалыгина Дата « 18 » ноября 2021 г.

Место для оттиска печати (при наличии) лица, составившего описание местоположения границ объекта



ОПИСАНИЕ МЕСТОПОЛОЖЕНИЯ ГРАНИЦ

Зона садоводства и огородничества посёлка Колодезный - СО1/1

(наименование объекта, местоположение границ которого описано
(далее - объект)

Раздел 1

Сведения об объекте		
№ п/п	Характеристики объекта	Описание характеристик
1	2	3
1	Местоположение объекта	Воронежская область, Каширский муниципальный район, Колодезянское сельское поселение, посёлок Колодезный
2	Площадь объекта \pm величина погрешности определения площади ($P \pm \text{Дельта } P$)	-
3	Иные характеристики объекта	-

Раздел 2

Сведения о местоположении границ объекта					
1. Система координат: МСК - 36, зона 1					
2. Сведения о характерных точках границ объекта					
Обозначение характерных точек границ	Координаты, м		Метод определения координат характерной точки	Средняя квадратическая погрешность положения характерной точки (Mt), м	Описание обозначения точки на местности (при наличии)
	X	Y			
1	2	3	4	5	6
1	477415.95	1305725.24	Картометрический	5.00	-
2	477430.57	1305751.76	Картометрический	5.00	-
3	477492.20	1305895.74	Картометрический	5.00	-
4	477640.09	1306197.99	Картометрический	5.00	-
5	477540.48	1306215.86	Картометрический	5.00	-
6	477504.89	1306216.32	Картометрический	5.00	-
7	477468.35	1306215.64	Картометрический	5.00	-
8	477439.68	1306212.74	Картометрический	5.00	-
9	477399.59	1306218.35	Картометрический	5.00	-
10	477316.74	1306228.07	Картометрический	5.00	-
11	477251.17	1306262.51	Картометрический	5.00	-
12	477178.35	1306356.18	Картометрический	5.00	-
13	477178.25	1306329.02	Картометрический	5.00	-
14	477175.80	1305910.51	Картометрический	5.00	-
15	477325.89	1305789.22	Картометрический	5.00	-
16	477337.17	1305785.47	Картометрический	5.00	-
17	477349.71	1305776.36	Картометрический	5.00	-
18	477371.28	1305759.27	Картометрический	5.00	-
19	477394.07	1305741.41	Картометрический	5.00	-
1	477415.95	1305725.24	Картометрический	5.00	-
20	481073.65	1305813.74	Картометрический	5.00	-
21	481073.90	1305814.73	Картометрический	5.00	-
22	481218.92	1306622.40	Картометрический	5.00	-
23	481187.09	1306633.17	Картометрический	5.00	-
24	481035.18	1306624.89	Картометрический	5.00	-
25	481026.05	1306624.03	Картометрический	5.00	-
26	481022.88	1306633.43	Картометрический	5.00	-
27	481021.44	1306634.99	Картометрический	5.00	-
28	481018.98	1306635.62	Картометрический	5.00	-
29	480789.22	1306623.08	Картометрический	5.00	-
30	480389.52	1306601.40	Картометрический	5.00	-
31	480313.81	1306596.93	Картометрический	5.00	-
32	480263.91	1306594.32	Картометрический	5.00	-
33	480241.15	1306592.83	Картометрический	5.00	-
34	480241.10	1306592.83	Картометрический	5.00	-

1	2	3	4	5	6
35	480230.15	1306592.11	Картометрический	5.00	-
36	480200.94	1306589.13	Картометрический	5.00	-
37	480172.72	1306585.27	Картометрический	5.00	-
38	480142.69	1306580.03	Картометрический	5.00	-
39	480110.60	1306571.90	Картометрический	5.00	-
40	480100.39	1306567.88	Картометрический	5.00	-
41	480067.24	1306554.82	Картометрический	5.00	-
42	480057.94	1306550.12	Картометрический	5.00	-
43	480034.76	1306536.73	Картометрический	5.00	-
44	480001.14	1306514.54	Картометрический	5.00	-
45	479968.02	1306486.41	Картометрический	5.00	-
46	479952.58	1306470.51	Картометрический	5.00	-
47	479941.80	1306445.96	Картометрический	5.00	-
48	479935.10	1306437.63	Картометрический	5.00	-
49	479931.49	1306433.15	Картометрический	5.00	-
50	479909.64	1306378.21	Картометрический	5.00	-
51	479905.87	1306371.36	Картометрический	5.00	-
52	479906.29	1306363.91	Картометрический	5.00	-
53	480234.02	1306200.54	Картометрический	5.00	-
54	480672.03	1306009.95	Картометрический	5.00	-
55	480743.84	1305978.75	Картометрический	5.00	-
56	481051.97	1305823.85	Картометрический	5.00	-
20	481073.65	1305813.74	Картометрический	5.00	-

3. Сведения о характерных точках части (частей) границы объекта

Обозначение характерных точек части границы	Координаты, м		Метод определения координат характерной точки	Средняя квадратическая погрешность положения характерной точки (Mt), м	Описание обозначения точки на местности (при наличии)
	X	Y			
1	2	3	4	5	6
Часть №					
-	-	-	-	-	-

Рисунок 4
План границ объекта



Исполнительские условные знаки и обозначения:
 — граница территориальной зоны
 — границы муниципального образования
 — административная точка граница территориальной зоны

Масштаб 1:2000

Приложение № 2
к правилам землепользования и застройки
Колодезянского сельского поселения
Каширского муниципального района
Воронежской области

**СВЕДЕНИЯ О ГРАНИЦАХ ТЕРРИТОРИАЛЬНЫХ ЗОН,
СОДЕРЖАЩИЕ ГРАФИЧЕСКОЕ ОПИСАНИЕ МЕСТОПОЛОЖЕНИЯ
ГРАНИЦ ТЕРРИТОРИАЛЬНЫХ ЗОН, ПЕРЕЧЕНЬ КООРДИНАТ
ХАРАКТЕРНЫХ ТОЧЕК ГРАНИЦ ТЕРРИТОРИАЛЬНЫХ ЗОН
СЕЛА ОЛЕНЬ-КОЛОДЕЗЬ**

ОПИСАНИЕ МЕСТОПОЛОЖЕНИЯ ГРАНИЦ

Зона застройки индивидуальными жилыми домами села Олень-Колодезь – Ж1/2

(наименование объекта, местоположение границ которого описано
(далее - объект)

Раздел 1

Сведения об объекте		
№ п/п	Характеристики объекта	Описание характеристик
1	2	3
1	Местоположение объекта	Воронежская область, Каширский муниципальный район, Колодезянское сельское поселение, село Олень-Колодезь
2	Площадь объекта \pm величина погрешности определения площади ($P \pm \text{Дельта } P$)	-
3	Иные характеристики объекта	-

Сведения о местоположении границ объекта					
1. Система координат: МСК - 36, зона 1					
2. Сведения о характерных точках границ объекта					
Обозначение характерных точек границ	Координаты, м		Метод определения координат характерной точки	Средняя квадратическая погрешность положения характерной точки (Mt), м	Описание обозначения точки на местности (при наличии)
	X	Y			
1	2	3	4	5	6
1	482497.37	1302050.87	Картометрический	1.00	-
2	482464.35	1302108.07	Картометрический	1.00	-
3	482453.07	1302123.72	Картометрический	1.00	-
4	482435.04	1302152.25	Картометрический	1.00	-
5	482427.75	1302162.74	Картометрический	1.00	-
6	482420.05	1302177.40	Картометрический	1.00	-
7	482370.08	1302254.62	Картометрический	1.00	-
8	482350.20	1302280.85	Картометрический	1.00	-
9	482334.81	1302300.04	Картометрический	1.00	-
10	482322.10	1302322.42	Картометрический	1.00	-
11	482306.43	1302358.51	Картометрический	1.00	-
12	482299.01	1302374.75	Картометрический	1.00	-
13	482293.49	1302385.12	Картометрический	1.00	-
14	482286.87	1302395.27	Картометрический	1.00	-
15	482276.82	1302405.65	Картометрический	1.00	-
16	482264.90	1302413.92	Картометрический	1.00	-
17	482237.31	1302430.25	Картометрический	1.00	-
18	482190.74	1302456.08	Картометрический	1.00	-
19	482141.30	1302486.20	Картометрический	1.00	-
20	482087.55	1302523.05	Картометрический	1.00	-
21	482013.29	1302576.44	Картометрический	1.00	-
22	481954.55	1302621.59	Картометрический	1.00	-
23	481896.84	1302667.37	Картометрический	1.00	-
24	481832.83	1302718.24	Картометрический	1.00	-
25	481749.15	1302777.04	Картометрический	1.00	-
26	481671.71	1302837.23	Картометрический	1.00	-
27	481619.74	1302868.77	Картометрический	1.00	-
28	481603.49	1302886.49	Картометрический	1.00	-
29	481521.84	1302937.39	Картометрический	1.00	-
30	481483.79	1302924.18	Картометрический	1.00	-
31	481403.41	1302880.22	Картометрический	1.00	-
32	481392.36	1302908.23	Картометрический	1.00	-
33	481421.12	1302969.85	Картометрический	1.00	-
34	481409.76	1302982.90	Картометрический	1.00	-
35	481403.89	1302988.46	Картометрический	1.00	-
36	481404.13	1302989.70	Картометрический	1.00	-

1	2	3	4	5	6
37	481403.96	1302993.28	Картометрический	1.00	-
38	481406.30	1302999.44	Картометрический	1.00	-
39	481410.82	1303012.67	Картометрический	1.00	-
40	481413.55	1303020.57	Картометрический	1.00	-
41	481330.23	1303076.78	Картометрический	1.00	-
42	481126.63	1303220.82	Картометрический	1.00	-
43	481062.82	1303253.11	Картометрический	1.00	-
44	480983.05	1303277.04	Картометрический	1.00	-
45	480863.07	1303297.37	Картометрический	1.00	-
46	480776.40	1303315.76	Картометрический	1.00	-
47	480642.83	1303348.37	Картометрический	1.00	-
48	480502.83	1303383.66	Картометрический	1.00	-
49	480314.31	1303443.02	Картометрический	1.00	-
50	480205.67	1303471.27	Картометрический	1.00	-
51	480048.44	1303506.20	Картометрический	1.00	-
52	479934.21	1303518.30	Картометрический	1.00	-
53	479906.82	1303518.04	Картометрический	1.00	-
54	479808.56	1303519.64	Картометрический	1.00	-
55	479496.59	1303498.59	Картометрический	1.00	-
56	479457.77	1303496.20	Картометрический	1.00	-
57	478920.34	1303465.55	Картометрический	1.00	-
58	478908.18	1303463.65	Картометрический	1.00	-
59	478902.13	1303462.29	Картометрический	1.00	-
60	478895.59	1303459.62	Картометрический	1.00	-
61	478891.97	1303451.69	Картометрический	1.00	-
62	478879.33	1303402.38	Картометрический	1.00	-
63	478876.21	1303353.26	Картометрический	5.00	-
64	479047.18	1303342.55	Картометрический	1.00	-
65	479056.46	1303355.28	Картометрический	1.00	-
66	479088.61	1303353.65	Картометрический	1.00	-
67	479092.87	1303328.23	Картометрический	1.00	-
68	479291.64	1303321.85	Картометрический	1.00	-
69	479346.61	1303324.50	Картометрический	1.00	-
70	479636.84	1303227.62	Картометрический	1.00	-
71	479728.21	1303207.47	Картометрический	1.00	-
72	479951.70	1303040.13	Картометрический	1.00	-
73	480031.72	1303007.02	Аналитический	0.10	-
74	480100.47	1302965.78	Аналитический	0.10	-
75	480091.24	1302950.65	Аналитический	0.10	-
76	480069.48	1302905.63	Аналитический	0.10	-
77	480105.50	1302888.22	Аналитический	0.10	-
78	480141.52	1302870.82	Аналитический	0.10	-
79	480163.27	1302915.84	Аналитический	0.10	-
80	480171.06	1302930.14	Аналитический	0.10	-
81	480196.32	1302917.68	Аналитический	0.10	-
82	480234.14	1302896.55	Аналитический	0.10	-
83	480294.18	1302873.39	Аналитический	0.10	-
84	480299.48	1302870.58	Картометрический	1.00	-

1	2	3	4	5	6
85	480354.58	1302845.97	Картометрический	5.00	-
86	480385.94	1302843.40	Картометрический	1.00	-
87	480398.67	1302846.26	Картометрический	1.00	-
88	480419.96	1302845.67	Картометрический	1.00	-
89	480437.09	1302839.88	Картометрический	1.00	-
90	480475.02	1302822.68	Картометрический	1.00	-
91	480571.12	1302793.67	Картометрический	1.00	-
92	480671.67	1302763.12	Картометрический	1.00	-
93	480713.03	1302752.60	Картометрический	1.00	-
94	480776.30	1302729.16	Картометрический	5.00	-
95	480774.71	1302714.84	Картометрический	5.00	-
96	480767.06	1302661.14	Картометрический	5.00	-
97	480794.40	1302650.66	Картометрический	5.00	-
98	480827.95	1302640.64	Картометрический	5.00	-
99	480868.61	1302696.08	Картометрический	5.00	-
100	480893.25	1302689.63	Картометрический	5.00	-
101	480886.67	1302712.10	Картометрический	1.00	-
102	480929.87	1302823.14	Картометрический	1.00	-
103	480952.52	1302877.51	Картометрический	1.00	-
104	481003.65	1302857.75	Картометрический	1.00	-
105	481079.96	1302819.11	Картометрический	1.00	-
106	481071.34	1302799.94	Картометрический	1.00	-
107	481105.29	1302769.05	Картометрический	1.00	-
108	481115.56	1302757.91	Картометрический	1.00	-
109	481154.73	1302740.38	Картометрический	1.00	-
110	481127.61	1302720.24	Картометрический	1.00	-
111	481072.60	1302650.51	Картометрический	1.00	-
112	481062.14	1302644.70	Картометрический	5.00	-
113	481046.27	1302649.14	Картометрический	5.00	-
114	481044.44	1302639.93	Картометрический	5.00	-
115	481036.12	1302610.66	Картометрический	5.00	-
116	481040.27	1302609.72	Картометрический	5.00	-
117	481044.30	1302590.21	Картометрический	5.00	-
118	481049.99	1302574.34	Картометрический	5.00	-
119	481064.25	1302569.12	Картометрический	5.00	-
120	481091.10	1302559.58	Картометрический	5.00	-
121	481103.60	1302555.15	Картометрический	5.00	-
122	481114.65	1302551.23	Картометрический	5.00	-
123	481127.14	1302561.71	Картометрический	5.00	-
124	481168.36	1302538.24	Картометрический	5.00	-
125	481305.43	1302489.68	Картометрический	5.00	-
126	481422.08	1302452.61	Картометрический	5.00	-
127	481439.79	1302447.51	Картометрический	5.00	-
128	481469.82	1302440.12	Картометрический	1.00	-
129	481485.09	1302436.48	Картометрический	1.00	-
130	481497.86	1302431.77	Картометрический	1.00	-
131	481488.41	1302420.35	Картометрический	5.00	-
132	481499.36	1302376.27	Картометрический	1.00	-

1	2	3	4	5	6
133	481517.53	1302367.51	Картометрический	1.00	-
134	481863.33	1302236.76	Картометрический	1.00	-
135	481882.99	1302230.97	Картометрический	1.00	-
136	482077.95	1302153.18	Картометрический	1.00	-
137	482095.98	1302148.10	Картометрический	1.00	-
138	482192.62	1302120.03	Картометрический	1.00	-
139	482263.16	1302096.95	Картометрический	5.00	-
140	482305.18	1302081.34	Картометрический	5.00	-
141	482325.55	1302071.02	Картометрический	5.00	-
142	482361.86	1302045.29	Картометрический	5.00	-
143	482373.16	1302039.41	Картометрический	5.00	-
144	482381.80	1302036.61	Картометрический	5.00	-
145	482439.26	1302025.30	Картометрический	5.00	-
1	482497.37	1302050.87	Картометрический	1.00	-
146	480366.82	1303133.94	Картометрический	1.00	-
147	480409.85	1303176.60	Картометрический	1.00	-
148	480429.18	1303211.38	Картометрический	1.00	-
149	480365.79	1303243.54	Картометрический	1.00	-
150	480333.61	1303252.30	Картометрический	1.00	-
151	480307.29	1303206.65	Картометрический	1.00	-
152	480298.99	1303185.18	Картометрический	1.00	-
153	480293.54	1303187.87	Картометрический	1.00	-
154	480287.84	1303174.91	Картометрический	1.00	-
155	480290.19	1303174.20	Картометрический	1.00	-
156	480292.78	1303172.18	Картометрический	1.00	-
157	480307.71	1303163.78	Картометрический	1.00	-
158	480318.32	1303159.64	Картометрический	1.00	-
159	480330.54	1303153.76	Картометрический	1.00	-
160	480345.33	1303146.63	Картометрический	1.00	-
146	480366.82	1303133.94	Картометрический	1.00	-
161	482505.20	1302054.31	Картометрический	1.00	-
162	482572.95	1302084.12	Картометрический	1.00	-
163	482606.04	1302101.65	Картометрический	1.00	-
164	482615.67	1302137.16	Картометрический	1.00	-
165	482579.69	1302209.41	Картометрический	1.00	-
166	482486.63	1302277.42	Картометрический	1.00	-
167	482471.06	1302445.24	Картометрический	1.00	-
168	482468.63	1302471.44	Картометрический	1.00	-
169	482440.04	1302494.32	Картометрический	1.00	-
170	481871.78	1302949.03	Картометрический	1.00	-
171	481737.17	1303053.83	Картометрический	1.00	-
172	481871.42	1303245.61	Картометрический	1.00	-
173	482212.08	1303555.17	Картометрический	5.00	-
174	482138.17	1303598.78	Картометрический	5.00	-
175	482111.51	1303614.42	Картометрический	5.00	-
176	482103.78	1303619.81	Картометрический	5.00	-

1	2	3	4	5	6
177	482061.52	1303579.26	Картометрический	5.00	-
178	481839.98	1303366.72	Картометрический	1.00	-
179	481737.77	1303257.21	Картометрический	1.00	-
180	481708.23	1303207.15	Картометрический	1.00	-
181	481113.31	1303473.75	Картометрический	1.00	-
182	481041.84	1303505.57	Картометрический	1.00	-
183	481135.88	1303823.44	Картометрический	1.00	-
184	480858.97	1303980.82	Картометрический	1.00	-
185	480825.61	1303994.48	Картометрический	1.00	-
186	480837.83	1303963.65	Картометрический	1.00	-
187	480840.03	1303956.35	Картометрический	1.00	-
188	480816.49	1303901.06	Картометрический	1.00	-
189	480743.54	1303926.75	Картометрический	1.00	-
190	480751.74	1303948.10	Картометрический	1.00	-
191	480675.94	1303978.72	Картометрический	1.00	-
192	480640.98	1303994.22	Картометрический	1.00	-
193	480637.54	1303992.93	Картометрический	1.00	-
194	480619.88	1303960.63	Картометрический	1.00	-
195	480608.97	1303964.19	Картометрический	1.00	-
196	480318.45	1304001.78	Картометрический	1.00	-
197	480246.09	1304013.32	Картометрический	1.00	-
198	480234.11	1304016.14	Картометрический	1.00	-
199	480247.83	1304097.65	Картометрический	1.00	-
200	480029.42	1304115.92	Картометрический	5.00	-
201	479986.43	1304132.19	Картометрический	1.00	-
202	479906.63	1304137.61	Картометрический	1.00	-
203	479820.25	1304128.51	Картометрический	1.00	-
204	479742.34	1304130.28	Картометрический	1.00	-
205	479744.55	1304171.01	Картометрический	1.00	-
206	479745.31	1304192.24	Картометрический	1.00	-
207	479747.88	1304232.24	Картометрический	1.00	-
208	479721.37	1304236.44	Картометрический	1.00	-
209	479684.21	1304242.38	Картометрический	1.00	-
210	479505.99	1304251.90	Картометрический	1.00	-
211	479504.62	1304203.84	Картометрический	1.00	-
212	479429.74	1304202.32	Картометрический	1.00	-
213	479389.95	1304200.78	Картометрический	1.00	-
214	479342.50	1304180.88	Картометрический	5.00	-
215	479295.05	1304149.82	Картометрический	5.00	-
216	479032.27	1303742.94	Картометрический	1.00	-
217	478905.85	1303547.19	Картометрический	1.00	-
218	478895.83	1303493.60	Картометрический	1.00	-
219	478895.76	1303485.83	Картометрический	1.00	-
220	478897.98	1303482.50	Картометрический	1.00	-
221	478900.60	1303480.15	Картометрический	1.00	-
222	478904.04	1303479.17	Картометрический	1.00	-
223	478907.26	1303478.76	Картометрический	1.00	-
224	478920.55	1303478.97	Картометрический	1.00	-

1	2	3	4	5	6
225	479456.30	1303511.68	Картометрический	1.00	-
226	479462.42	1303515.68	Картометрический	1.00	-
227	479464.54	1303518.28	Картометрический	1.00	-
228	479466.59	1303522.00	Картометрический	1.00	-
229	479468.56	1303533.18	Картометрический	1.00	-
230	479478.14	1303531.99	Картометрический	1.00	-
231	479477.95	1303522.07	Картометрический	1.00	-
232	479479.19	1303517.67	Картометрический	1.00	-
233	479481.37	1303514.29	Картометрический	1.00	-
234	479483.36	1303513.35	Картометрический	1.00	-
235	479485.48	1303512.97	Картометрический	1.00	-
236	479492.67	1303513.50	Картометрический	1.00	-
237	479803.41	1303532.76	Картометрический	1.00	-
238	479826.74	1303532.34	Картометрический	1.00	-
239	479908.05	1303531.70	Картометрический	1.00	-
240	479932.32	1303532.90	Картометрический	1.00	-
241	480047.97	1303519.82	Картометрический	1.00	-
242	480205.14	1303486.87	Картометрический	1.00	-
243	480315.39	1303455.14	Картометрический	1.00	-
244	480504.75	1303395.79	Картометрический	1.00	-
245	480645.33	1303360.51	Картометрический	1.00	-
246	480779.43	1303327.64	Картометрический	1.00	-
247	480865.34	1303309.35	Картометрический	1.00	-
248	480985.77	1303289.65	Картометрический	1.00	-
249	481065.72	1303265.96	Картометрический	1.00	-
250	481134.26	1303229.92	Картометрический	1.00	-
251	481334.14	1303087.52	Картометрический	1.00	-
252	481430.89	1303028.35	Картометрический	1.00	-
253	481501.75	1302981.67	Картометрический	1.00	-
254	481550.40	1302954.28	Картометрический	1.00	-
255	481613.45	1302911.04	Картометрический	1.00	-
256	481672.36	1302863.74	Картометрический	1.00	-
257	481764.23	1302789.96	Картометрический	1.00	-
258	481837.80	1302727.18	Картометрический	1.00	-
259	481901.59	1302675.11	Картометрический	1.00	-
260	481965.38	1302624.23	Картометрический	1.00	-
261	482029.28	1302577.34	Картометрический	1.00	-
262	482091.41	1302530.89	Картометрический	1.00	-
263	482120.22	1302509.26	Картометрический	1.00	-
264	482196.07	1302462.76	Картометрический	1.00	-
265	482269.38	1302420.00	Картометрический	1.00	-
266	482314.74	1302387.27	Картометрический	1.00	-
267	482355.27	1302297.60	Картометрический	1.00	-
268	482418.52	1302237.57	Картометрический	1.00	-
269	482431.40	1302182.16	Картометрический	1.00	-
270	482460.91	1302146.01	Картометрический	1.00	-
161	482505.20	1302054.31	Картометрический	1.00	-

3. Сведения о характерных точках части (частей) границы объекта					
Обозначение характерных точек части границы	Координаты, м		Метод определения координат характерной точки	Средняя квадратическая погрешность положения характерной точки (Mt), м	Описание обозначения точки на местности (при наличии)
	X	Y			
1	2	3	4	5	6
Часть №					
-	-	-	-	-	-

Рисунок 4
План границ объектов



Исходные условные знаки и обозначения:
— границы территориальной зоны
— границы муниципального образования
— административные точки границ территориальной зоны

Масштаб 1:2000

ОПИСАНИЕ МЕСТОПОЛОЖЕНИЯ ГРАНИЦ

Зона многофункциональной жилой застройки села Олень-Колодезь - ЖЗ/2

(наименование объекта, местоположение границ которого описано
(далее - объект)

Раздел 1




Сведения об объекте		
№ п/п	Характеристики объекта	Описание характеристик
1	2	3
1	Местоположение объекта	Воронежская область, Каширский муниципальный район, Колодезянское сельское поселение, село Олень-Колодезь
2	Площадь объекта \pm величина погрешности определения площади ($P \pm \text{Дельта } P$)	-
3	Иные характеристики объекта	-

Сведения о местоположении границ объекта					
1. Система координат: МСК - 36, зона 1					
2. Сведения о характерных точках границ объекта					
Обозначение характерных точек границ	Координаты, м		Метод определения координат характерной точки	Средняя квадратическая погрешность положения характерной точки (Mt), м	Описание обозначения точки на местности (при наличии)
	X	Y			
1	2	3	4	5	6
1	480247.83	1304097.65	Картометрический	1.00	-
2	480252.77	1304127.04	Аналитический	0.10	-
3	480275.39	1304248.42	Аналитический	0.10	-
4	480283.09	1304304.05	Аналитический	0.10	-
5	480277.10	1304335.78	Аналитический	0.10	-
6	480312.97	1304476.70	Аналитический	0.10	-
7	479857.51	1304579.92	Аналитический	0.10	-
8	479789.15	1304576.58	Аналитический	0.10	-
9	479679.46	1304571.24	Аналитический	0.10	-
10	479561.21	1304543.32	Аналитический	0.10	-
11	479449.99	1304386.70	Аналитический	0.10	-
12	479428.47	1304356.40	Аналитический	0.10	-
13	479295.05	1304149.82	Аналитический	0.10	-
14	479342.50	1304180.88	Аналитический	0.10	-
15	479389.95	1304200.78	Аналитический	0.10	-
16	479429.74	1304202.32	Аналитический	0.10	-
17	479504.62	1304203.84	Аналитический	0.10	-
18	479505.99	1304251.90	Аналитический	0.10	-
19	479684.21	1304242.38	Аналитический	0.10	-
20	479721.37	1304236.44	Аналитический	0.10	-
21	479747.88	1304232.24	Аналитический	0.10	-
22	479745.31	1304192.24	Аналитический	0.10	-
23	479744.55	1304171.01	Аналитический	0.10	-
24	479742.34	1304130.28	Картометрический	1.00	-
25	479820.25	1304128.51	Картометрический	1.00	-
26	479906.63	1304137.61	Картометрический	1.00	-
27	479986.43	1304132.19	Картометрический	1.00	-
28	480029.42	1304115.92	Картометрический	5.00	-
1	480247.83	1304097.65	Картометрический	1.00	-

3. Сведения о характерных точках части (частей) границы объекта					
Обозначение характерных точек части границы	Координаты, м		Метод определения координат характерной точки	Средняя квадратическая погрешность положения характерной точки (Mt), м	Описание обозначения точки на местности (при наличии)
	X	Y			
1	2	3	4	5	6
Часть №					
-	-	-	-	-	-




Используемые условные знаки и обозначения :

	границы территориальной зоны
	границы муниципального образования
	характерная точка границ территориальной зоны

Масштаб 1:5000

Руководитель БУВО «Нормативно-проектный центр»

Подпись  Ю.В.Шалыгина Дата « 18 » ноября 2021 г.

Место для оттиска печати (при наличии) лица, составившего описание местоположения границ объекта



ОПИСАНИЕ МЕСТОПОЛОЖЕНИЯ ГРАНИЦ

Общественно-деловая зона села Олень-Колодезь – ОД/2

(наименование объекта, местоположение границ которого описано
(далее - объект)

Раздел 1

Сведения об объекте		
№ п/п	Характеристики объекта	Описание характеристик
1	2	3
1	Местоположение объекта	Воронежская область, Каширский муниципальный район, Колодезянское сельское поселение, село Олень-Колодезь
2	Площадь объекта \pm величина погрешности определения площади ($P \pm \text{Дельта } P$)	-
3	Иные характеристики объекта	-



Сведения о местоположении границ объекта					
1. Система координат: МСК - 36, зона 1					
2. Сведения о характерных точках границ объекта					
Обозначение характерных точек границ	Координаты, м		Метод определения координат характерной точки	Средняя квадратическая погрешность положения характерной точки (Mt), м	Описание обозначения точки на местности (при наличии)
	X	Y			
1	2	3	4	5	6
1	481483.79	1302924.18	Картометрический	1.00	-
2	481493.67	1302956.72	Картометрический	1.00	-
3	481410.82	1303012.67	Картометрический	1.00	-
4	481406.30	1302999.44	Картометрический	1.00	-
5	481403.96	1302993.28	Картометрический	1.00	-
6	481404.13	1302989.70	Картометрический	1.00	-
7	481403.89	1302988.46	Картометрический	1.00	-
8	481409.76	1302982.90	Картометрический	1.00	-
9	481421.12	1302969.85	Картометрический	1.00	-
10	481392.36	1302908.23	Картометрический	1.00	-
11	481403.41	1302880.22	Картометрический	1.00	-
1	481483.79	1302924.18	Картометрический	1.00	-
12	480366.82	1303133.94	Картометрический	1.00	-
13	480409.85	1303176.60	Картометрический	1.00	-
14	480429.18	1303211.38	Картометрический	1.00	-
15	480365.79	1303243.54	Картометрический	1.00	-
16	480333.61	1303252.30	Картометрический	1.00	-
17	480307.29	1303206.65	Аналитический	0.10	-
18	480298.99	1303185.18	Аналитический	0.10	-
19	480293.54	1303187.87	Аналитический	0.10	-
20	480287.84	1303174.91	Аналитический	0.10	-
21	480290.19	1303174.20	Картометрический	1.00	-
22	480292.78	1303172.18	Картометрический	1.00	-
23	480307.71	1303163.78	Картометрический	1.00	-
24	480318.32	1303159.64	Картометрический	1.00	-
25	480330.54	1303153.76	Картометрический	1.00	-
26	480345.33	1303146.63	Картометрический	1.00	-
12	480366.82	1303133.94	Картометрический	1.00	-
27	480178.84	1302649.94	Картометрический	5.00	-
28	480228.60	1302740.12	Картометрический	5.00	-
29	480223.87	1302741.95	Картометрический	5.00	-
30	480150.03	1302771.63	Картометрический	5.00	-
31	480143.50	1302774.97	Картометрический	5.00	-
32	480155.73	1302815.15	Картометрический	5.00	-

1	2	3	4	5	6
33	480148.20	1302821.20	Картометрический	5.00	-
34	480091.59	1302820.95	Аналитический	0.10	-
35	480085.60	1302818.38	Картометрический	5.00	-
36	480083.11	1302779.40	Картометрический	5.00	-
37	480080.54	1302751.70	Картометрический	5.00	-
38	480070.57	1302653.11	Картометрический	5.00	-
27	480178.84	1302649.94	Картометрический	5.00	-
3. Сведения о характерных точках части (частей) границы объекта					
Обозначение характерных точек части границы	Координаты, м		Метод определения координат характерной точки	Средняя квадратическая погрешность положения характерной точки (Mt), м	Описание обозначения точки на местности (при наличии)
	X	Y			
1	2	3	4	5	6
Часть №					
-	-	-	-	-	-



Масштаб 1:5000

Используемые условные знаки и обозначения:

-  границы территориальной зоны
-  характерная точка границ территориальной зоны

Руководитель БУВО «Нормативно-проектный центр»
Подпись  Ю.В.Шальгина Дата « 18 » ноября 2021г.
Место для оттиска печати (при наличии) лица, составившего описание местоположения границ объекта



ОПИСАНИЕ МЕСТОПОЛОЖЕНИЯ ГРАНИЦ

Зона улиц, дорог, инженерной и транспортной инфраструктурой
села Олень-Колодезь - ИТ1/2

(наименование объекта, местоположение границ которого описано
(далее - объект)

Раздел 1

Сведения об объекте		
№ п/п	Характеристики объекта	Описание характеристик
1	2	3
1	Местоположение объекта	Воронежская область, Каширский муниципальный район, Колодезянское сельское поселение, село Олень-Колодезь
2	Площадь объекта \pm величина погрешности определения площади ($P \pm \Delta P$)	-
3	Иные характеристики объекта	-

Раздел 2

Сведения о местоположении границ объекта					
1. Система координат: МСК - 36, зона 1					
2. Сведения о характерных точках границ объекта					
Обозначение характерных точек границ	Координаты, м		Метод определения координат характерной точки	Средняя квадратическая погрешность положения характерной точки (Mt), м	Описание обозначения точки на местности (при наличии)
	X	Y			
1	2	3	4	5	6
1	482497.37	1302050.87	Аналитический	0.30	-
2	482505.20	1302054.31	Аналитический	0.30	-
3	482460.91	1302146.01	Аналитический	0.30	-
4	482431.40	1302182.16	Аналитический	0.30	-
5	482418.52	1302237.57	Аналитический	0.30	-
6	482355.27	1302297.60	Аналитический	0.30	-
7	482314.74	1302387.27	Аналитический	0.30	-
8	482269.38	1302420.00	Аналитический	0.30	-
9	482196.07	1302462.76	Аналитический	0.30	-
10	482120.22	1302509.26	Аналитический	0.30	-
11	482091.41	1302530.89	Аналитический	0.30	-
12	482029.28	1302577.34	Аналитический	0.30	-
13	481965.38	1302624.23	Аналитический	0.30	-
14	481901.59	1302675.11	Аналитический	0.30	-
15	481837.80	1302727.18	Аналитический	0.30	-
16	481764.23	1302789.96	Аналитический	0.30	-
17	481672.36	1302863.74	Аналитический	0.30	-
18	481613.45	1302911.04	Аналитический	0.30	-
19	481550.40	1302954.28	Аналитический	0.30	-
20	481501.75	1302981.67	Аналитический	0.30	-
21	481430.89	1303028.35	Аналитический	0.30	-
22	481334.14	1303087.52	Аналитический	0.30	-
23	481134.26	1303229.92	Аналитический	0.30	-
24	481065.72	1303265.96	Аналитический	0.30	-
25	480985.77	1303289.65	Аналитический	0.30	-
26	480865.34	1303309.35	Аналитический	0.30	-
27	480779.43	1303327.64	Аналитический	0.30	-
28	480645.33	1303360.51	Аналитический	0.30	-
29	480504.75	1303395.79	Аналитический	0.30	-
30	480315.39	1303455.14	Аналитический	0.30	-
31	480205.14	1303486.87	Аналитический	0.30	-
32	480047.97	1303519.82	Аналитический	0.30	-
33	479932.32	1303532.90	Аналитический	0.30	-
34	479908.05	1303531.70	Аналитический	0.30	-
35	479826.74	1303532.34	Аналитический	0.30	-
36	479803.41	1303532.76	Аналитический	0.30	-

1	2	3	4	5	6
37	479492.67	1303513.50	Аналитический	0.30	-
38	479485.48	1303512.97	Аналитический	0.30	-
39	479483.36	1303513.35	Аналитический	0.30	-
40	479481.37	1303514.29	Аналитический	0.30	-
41	479479.19	1303517.67	Аналитический	0.30	-
42	479477.95	1303522.07	Аналитический	0.30	-
43	479478.14	1303531.99	Аналитический	0.30	-
44	479468.56	1303533.18	Аналитический	0.30	-
45	479466.59	1303522.00	Аналитический	0.30	-
46	479464.54	1303518.28	Аналитический	0.30	-
47	479462.42	1303515.68	Аналитический	0.30	-
48	479456.30	1303511.68	Аналитический	0.30	-
49	478920.55	1303478.97	Аналитический	0.30	-
50	478907.26	1303478.76	Аналитический	0.30	-
51	478904.04	1303479.17	Аналитический	0.30	-
52	478900.60	1303480.15	Аналитический	0.30	-
53	478897.98	1303482.50	Аналитический	0.30	-
54	478895.76	1303485.83	Аналитический	0.30	-
55	478895.83	1303493.60	Аналитический	0.30	-
56	478905.85	1303547.19	Аналитический	0.30	-
57	478886.58	1303517.35	Аналитический	0.30	-
58	478883.40	1303466.97	Аналитический	0.30	-
59	478879.33	1303402.38	Аналитический	0.30	-
60	478891.97	1303451.69	Аналитический	0.30	-
61	478895.59	1303459.62	Аналитический	0.30	-
62	478902.13	1303462.29	Аналитический	0.30	-
63	478908.18	1303463.65	Аналитический	0.30	-
64	478920.34	1303465.55	Аналитический	0.30	-
65	479457.77	1303496.20	Аналитический	0.30	-
66	479496.59	1303498.59	Аналитический	0.30	-
67	479808.56	1303519.64	Аналитический	0.30	-
68	479906.82	1303518.04	Аналитический	0.30	-
69	479934.21	1303518.30	Аналитический	0.30	-
70	480048.44	1303506.20	Аналитический	0.30	-
71	480205.67	1303471.27	Аналитический	0.30	-
72	480314.31	1303443.02	Аналитический	0.30	-
73	480502.83	1303383.66	Аналитический	0.30	-
74	480642.83	1303348.37	Аналитический	0.30	-
75	480776.40	1303315.76	Аналитический	0.30	-
76	480863.07	1303297.37	Аналитический	0.30	-
77	480983.05	1303277.04	Аналитический	0.30	-
78	481062.82	1303253.11	Аналитический	0.30	-
79	481126.63	1303220.82	Аналитический	0.30	-
80	481330.23	1303076.78	Аналитический	0.30	-
81	481413.55	1303020.57	Аналитический	0.30	-
82	481410.82	1303012.67	Аналитический	0.30	-
83	481493.67	1302956.72	Аналитический	0.30	-
84	481483.79	1302924.18	Аналитический	0.30	-

1	2	3	4	5	6
85	481521.84	1302937.39	Аналитический	0.30	-
86	481603.49	1302886.49	Аналитический	0.30	-
87	481619.74	1302868.77	Аналитический	0.30	-
88	481671.71	1302837.23	Аналитический	0.30	-
89	481749.15	1302777.04	Аналитический	0.30	-
90	481832.83	1302718.24	Аналитический	0.30	-
91	481896.84	1302667.37	Аналитический	0.30	-
92	481954.55	1302621.59	Аналитический	0.30	-
93	482013.29	1302576.44	Аналитический	0.30	-
94	482087.55	1302523.05	Аналитический	0.30	-
95	482141.30	1302486.20	Аналитический	0.30	-
96	482190.74	1302456.08	Аналитический	0.30	-
97	482237.31	1302430.25	Аналитический	0.30	-
98	482264.90	1302413.92	Аналитический	0.30	-
99	482276.82	1302405.65	Аналитический	0.30	-
100	482286.87	1302395.27	Аналитический	0.30	-
101	482293.49	1302385.12	Аналитический	0.30	-
102	482299.01	1302374.75	Аналитический	0.30	-
103	482306.43	1302358.51	Аналитический	0.30	-
104	482322.10	1302322.42	Аналитический	0.30	-
105	482334.81	1302300.04	Аналитический	0.30	-
106	482350.20	1302280.85	Аналитический	0.30	-
107	482370.08	1302254.62	Аналитический	0.30	-
108	482420.05	1302177.40	Аналитический	0.30	-
109	482427.75	1302162.74	Аналитический	0.30	-
110	482435.04	1302152.25	Аналитический	0.30	-
111	482453.07	1302123.72	Аналитический	0.30	-
112	482464.35	1302108.07	Аналитический	0.30	-
1	482497.37	1302050.87	Аналитический	0.30	-
113	482223.74	1303565.77	Аналитический	0.20	-
114	482118.78	1303634.20	Аналитический	0.20	-
115	482103.78	1303619.81	Аналитический	0.20	-
116	482111.51	1303614.42	Аналитический	0.20	-
117	482138.17	1303598.78	Аналитический	0.20	-
118	482212.08	1303555.17	Аналитический	0.20	-
113	482223.74	1303565.77	Аналитический	0.20	-

3. Сведения о характерных точках части (частей) границы объекта

Обозначение характерных точек части границы	Координаты, м		Метод определения координат характерной точки	Средняя квадратическая погрешность положения характерной точки (Mt), м	Описание обозначения точки на местности (при наличии)
	X	Y			
1	2	3	4	5	6
Часть №					
-	-	-	-	-	-

Рисунок 4
План границ объекта



Полнотекстовые условные знаки и обозначения:
— границы территориальной зоны
— границы муниципального образования
— административная точка границ территориальной зоны

Масштаб 1:2000

ОПИСАНИЕ МЕСТОПОЛОЖЕНИЯ ГРАНИЦ

Зона сельскохозяйственного использования в границах населенного пункта
села Олень-Колодезь - СХ1/2

(наименование объекта, местоположение границ которого описано
(далее - объект)

Раздел 1

Сведения об объекте		
№ п/п	Характеристики объекта	Описание характеристик
1	2	3
1	Местоположение объекта	Воронежская область, Каширский муниципальный район, Колодезянское сельское поселение, село Олень-Колодезь
2	Площадь объекта \pm величина погрешности определения площади ($P \pm \text{Дельта } P$)	-
3	Иные характеристики объекта	-

Раздел 2

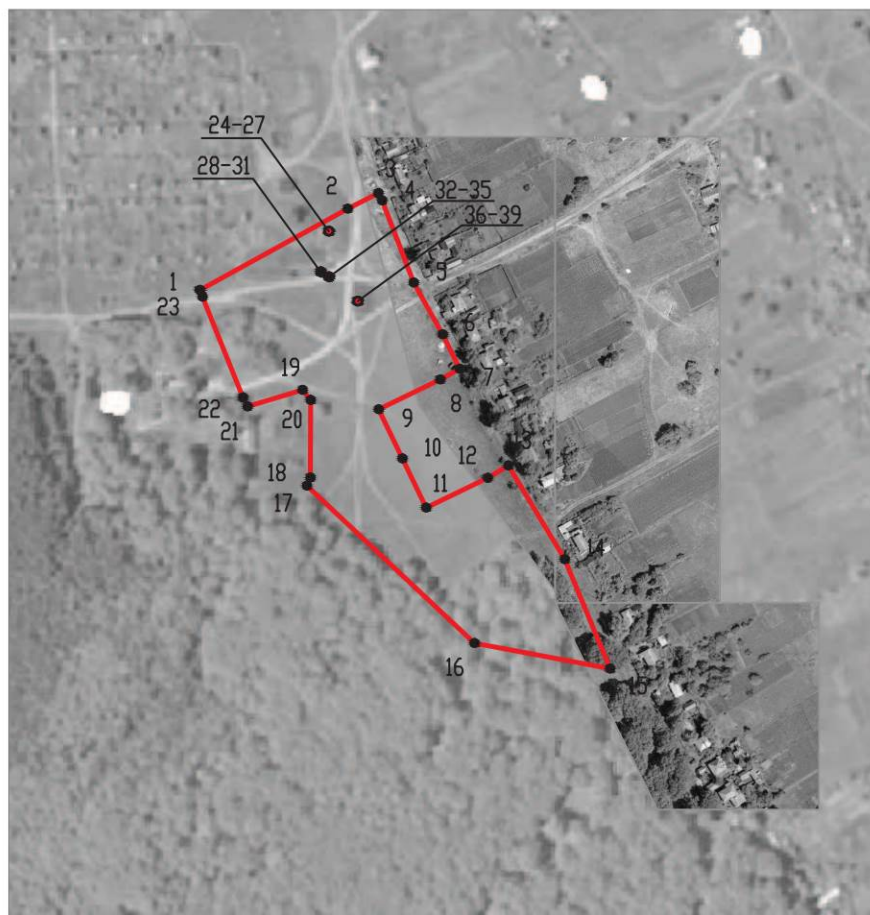
Сведения о местоположении границ объекта					
1. Система координат: МСК - 36, зона 1					
2. Сведения о характерных точках границ объекта					
Обозначение характерных точек границ	Координаты, м		Метод определения координат характерной точки	Средняя квадратическая погрешность положения характерной точки (Mt), м	Описание обозначения точки на местности (при наличии)
	X	Y			
1	2	3	4	5	6
1	480228.60	1302740.12	Картометрический	1.00	-
2	480288.24	1302848.19	Картометрический	1.00	-
3	480299.48	1302870.58	Картометрический	1.00	-
4	480294.18	1302873.39	Аналитический	0.10	-
5	480234.14	1302896.55	Аналитический	0.10	-
6	480196.32	1302917.68	Аналитический	0.10	-
7	480171.06	1302930.14	Аналитический	0.10	-
8	480163.27	1302915.84	Аналитический	0.10	-
9	480141.52	1302870.82	Аналитический	0.10	-
10	480105.50	1302888.22	Аналитический	0.10	-
11	480069.48	1302905.63	Аналитический	0.10	-
12	480091.24	1302950.65	Аналитический	0.10	-
13	480100.47	1302965.78	Аналитический	0.10	-
14	480031.72	1303007.02	Аналитический	0.10	-
15	479951.70	1303040.13	Аналитический	0.10	-
16	479970.42	1302941.02	Аналитический	0.10	-
17	480085.60	1302818.38	Аналитический	0.10	-
18	480091.59	1302820.95	Аналитический	0.10	-
19	480148.20	1302821.20	Аналитический	0.10	-
20	480155.73	1302815.15	Картометрический	5.00	-
21	480143.50	1302774.97	Аналитический	0.10	-
22	480150.03	1302771.63	Аналитический	0.10	-
23	480223.87	1302741.95	Аналитический	0.10	-
1	480228.60	1302740.12	Картометрический	1.00	-
24	480271.80	1302834.09	Аналитический	0.10	-
25	480271.97	1302834.56	Аналитический	0.10	-
26	480271.50	1302834.73	Аналитический	0.10	-
27	480271.33	1302834.26	Аналитический	0.10	-
24	480271.80	1302834.09	Аналитический	0.10	-
28	480242.22	1302828.55	Аналитический	0.10	-
29	480241.96	1302828.97	Аналитический	0.10	-
30	480241.54	1302828.71	Аналитический	0.10	-
31	480241.80	1302828.29	Аналитический	0.10	-
28	480242.22	1302828.55	Аналитический	0.10	-

1	2	3	4	5	6
32	480238.65	1302834.51	Аналитический	0.10	-
33	480238.39	1302834.93	Аналитический	0.10	-
34	480237.97	1302834.67	Аналитический	0.10	-
35	480238.23	1302834.25	Аналитический	0.10	-
32	480238.65	1302834.51	Аналитический	0.10	-
36	480220.73	1302855.29	Аналитический	0.10	-
37	480220.91	1302855.75	Аналитический	0.10	-
38	480220.45	1302855.93	Аналитический	0.10	-
39	480220.27	1302855.47	Аналитический	0.10	-
36	480220.73	1302855.29	Аналитический	0.10	-

3. Сведения о характерных точках части (частей) границы объекта

Обозначение характерных точек части границы	Координаты, м		Метод определения координат характерной точки	Средняя квадратическая погрешность положения характерной точки (Mt), м	Описание обозначения точки на местности (при наличии)
	X	Y			
1	2	3	4	5	6
Часть №					
-	-	-	-	-	-

План границ объекта



Масштаб 1:5000

Используемые условные знаки и обозначения :



границы территориальной зоны



характерная точка границ территориальной зоны

Руководитель БУВО «Нормативно-проектный центр»

Подпись Ю.В.Шалыгина Ю.В.Шалыгина Дата « 18 » ноября 2021 г.

Место для оттиска печати (при наличии) лица, составившего описание местоположения границ объекта



ОПИСАНИЕ МЕСТОПОЛОЖЕНИЯ ГРАНИЦ

Зона ритуальных объектов села Олень-Колодезь - СН1/2

(наименование объекта, местоположение границ которого описано
(далее - объект)

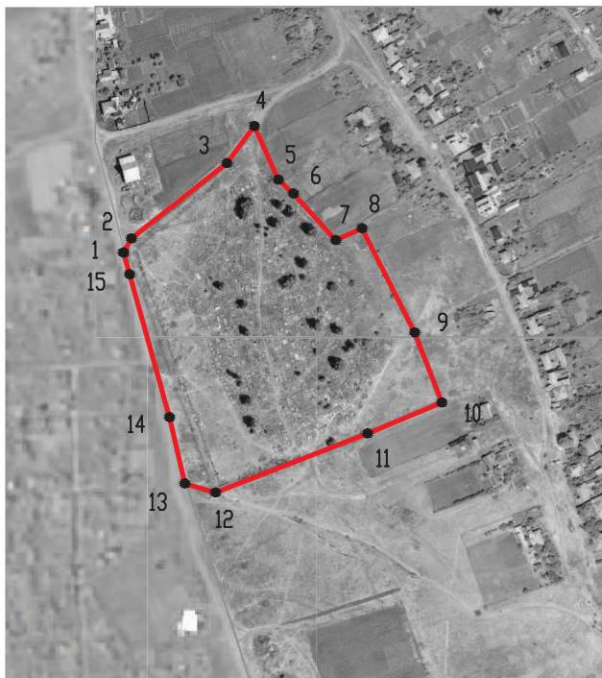
Раздел 1

Сведения об объекте		
№ п/п	Характеристики объекта	Описание характеристик
1	2	3
1	Местоположение объекта	Воронежская область, Каширский муниципальный район, Колодезянское сельское поселение, село Олень-Колодезь
2	Площадь объекта \pm величина погрешности определения площади ($P \pm \text{Дельта } P$)	-
3	Иные характеристики объекта	-

Сведения о местоположении границ объекта					
1. Система координат: МСК - 36, зона 1					
2. Сведения о характерных точках границ объекта					
Обозначение характерных точек границ	Координаты, м		Метод определения координат характерной точки	Средняя квадратическая погрешность положения характерной точки (Mt), м	Описание обозначения точки на местности (при наличии)
	X	Y			
1	2	3	4	5	6
1	481062.14	1302644.70	Картометрический	5.00	-
2	481072.60	1302650.51	Картометрический	1.00	-
3	481127.61	1302720.24	Картометрический	1.00	-
4	481154.73	1302740.38	Картометрический	1.00	-
5	481115.56	1302757.91	Картометрический	1.00	-
6	481105.29	1302769.05	Картометрический	1.00	-
7	481071.34	1302799.94	Картометрический	1.00	-
8	481079.96	1302819.11	Картометрический	1.00	-
9	481003.65	1302857.75	Картометрический	1.00	-
10	480952.52	1302877.51	Картометрический	1.00	-
11	480929.87	1302823.14	Картометрический	1.00	-
12	480886.67	1302712.10	Картометрический	1.00	-
13	480893.25	1302689.63	Картометрический	5.00	-
14	480941.67	1302678.40	Картометрический	1.00	-
15	481046.27	1302649.14	Картометрический	5.00	-
1	481062.14	1302644.70	Картометрический	5.00	-
3. Сведения о характерных точках части (частей) границы объекта					
Обозначение характерных точек части границы	Координаты, м		Метод определения координат характерной точки	Средняя квадратическая погрешность положения характерной точки (Mt), м	Описание обозначения точки на местности (при наличии)
	X	Y			
1	2	3	4	5	6
Часть №					
-	-	-	-	-	-



Раздел 4

План границ объекта



Масштаб 1:5000

Используемые условные знаки и обозначения:

	границы территориальной зоны
	характерная точка границ территориальной зоны

Руководитель БУВО «Нормативно-проектный центр»

Подпись Ю.В.Шалыгина Ю.В.Шалыгина Дата « 18 » ноября 2021 г.

Место для оттиска печати (при наличии) лица, составившего описание местоположения границ объекта

ОПИСАНИЕ МЕСТОПОЛОЖЕНИЯ ГРАНИЦ

Зона садоводства и огородничества села Олень-Колодезь - СО1/2

(наименование объекта, местоположение границ которого описано
(далее - объект)

Раздел 1




Сведения об объекте		
№ п/п	Характеристики объекта	Описание характеристик
1	2	3
1	Местоположение объекта	Воронежская область, Каширский муниципальный район, Колодезянское сельское поселение, село Олень-Колодезь
2	Площадь объекта \pm величина погрешности определения площади ($P \pm \text{Дельта } P$)	-
3	Иные характеристики объекта	-

Сведения о местоположении границ объекта					
1. Система координат: МСК - 36, зона 1					
2. Сведения о характерных точках границ объекта					
Обозначение характерных точек границ	Координаты, м		Метод определения координат характерной точки	Средняя квадратическая погрешность положения характерной точки (Mt), м	Описание обозначения точки на местности (при наличии)
	X	Y			
1	2	3	4	5	6
1	481488.41	1302420.35	Картометрический	5.00	-
2	481497.86	1302431.77	Картометрический	5.00	-
3	481485.09	1302436.48	Картометрический	5.00	-
4	481469.82	1302440.12	Картометрический	5.00	-
5	481439.79	1302447.51	Картометрический	5.00	-
6	481422.08	1302452.61	Картометрический	5.00	-
7	481305.43	1302489.68	Картометрический	5.00	-
8	481168.36	1302538.24	Картометрический	5.00	-
9	481127.14	1302561.71	Картометрический	5.00	-
10	481114.65	1302551.23	Картометрический	5.00	-
11	481103.60	1302555.15	Картометрический	5.00	-
12	481102.57	1302549.23	Картометрический	5.00	-
13	481187.22	1302494.32	Картометрический	5.00	-
14	481305.66	1302470.83	Картометрический	5.00	-
1	481488.41	1302420.35	Картометрический	5.00	-
15	481049.99	1302574.34	Картометрический	5.00	-
16	481044.30	1302590.21	Картометрический	5.00	-
17	481040.27	1302609.72	Картометрический	5.00	-
18	481036.12	1302610.66	Картометрический	5.00	-
19	481044.44	1302639.93	Картометрический	5.00	-
20	481046.27	1302649.14	Картометрический	5.00	-
21	480941.67	1302678.40	Картометрический	5.00	-
22	480893.25	1302689.63	Картометрический	5.00	-
23	480868.61	1302696.08	Картометрический	5.00	-
24	480827.95	1302640.64	Картометрический	5.00	-
15	481049.99	1302574.34	Картометрический	5.00	-
25	480767.06	1302661.14	Картометрический	5.00	-
26	480774.71	1302714.84	Картометрический	5.00	-
27	480776.30	1302729.16	Картометрический	5.00	-
28	480713.03	1302752.60	Картометрический	5.00	-
29	480671.67	1302763.12	Картометрический	5.00	-
30	480571.12	1302793.67	Картометрический	5.00	-
31	480475.02	1302822.68	Картометрический	5.00	-
32	480437.09	1302839.88	Картометрический	5.00	-

1	2	3	4	5	6
33	480419.96	1302845.67	Картометрический	5.00	-
34	480398.67	1302846.26	Картометрический	5.00	-
35	480385.94	1302843.40	Картометрический	5.00	-
36	480354.58	1302845.97	Картометрический	5.00	-
37	480299.48	1302870.58	Картометрический	5.00	-
38	480288.24	1302848.19	Картометрический	5.00	-
39	480383.32	1302820.66	Картометрический	5.00	-
40	480476.39	1302789.50	Картометрический	5.00	-
41	480450.26	1302714.87	Картометрический	5.00	-
42	480527.26	1302690.45	Картометрический	5.00	-
43	480557.62	1302765.93	Картометрический	5.00	-
44	480670.14	1302739.04	Картометрический	5.00	-
45	480654.97	1302696.64	Картометрический	5.00	-
46	480707.43	1302675.56	Картометрический	5.00	-
25	480767.06	1302661.14	Картометрический	5.00	-
3. Сведения о характерных точках части (частей) границы объекта					
Обозначение характерных точек части границы	Координаты, м		Метод определения координат характерной точки	Средняя квадратическая погрешность положения характерной точки (Mt), м	Описание обозначения точки на местности (при наличии)
	X	Y			
1	2	3	4	5	6
Часть №					
-	-	-	-	-	-




Используемые условные знаки и обозначения :

- | | |
|---|---|
|  | границы территориальной зоны |
|  | границы муниципального образования |
|  | характерная точка границ территориальной зоны |

Масштаб 1:5000

Руководитель БУВО «Нормативно-проектный центр»

Подпись  Ю.В.Шалыгина Дата « 18 » ноября 2021 г.

Место для оттиска печати (при наличии) лица, составившего описание местоположения границ объекта



Приложение № 3
к правилам землепользования и застройки
Колодезянского сельского поселения
Каширского муниципального района
Воронежской области

СВЕДЕНИЯ О ГРАНИЦАХ ТЕРРИТОРИАЛЬНЫХ ЗОН,
СОДЕРЖАЩИЕ ГРАФИЧЕСКОЕ ОПИСАНИЕ МЕСТОПОЛОЖЕНИЯ
ГРАНИЦ ТЕРРИТОРИАЛЬНЫХ ЗОН, ПЕРЕЧЕНЬ КООРДИНАТ
ХАРАКТЕРНЫХ ТОЧЕК ГРАНИЦ ТЕРРИТОРИАЛЬНЫХ ЗОН,
РАСПОЛОЖЕННЫХ ЗА ГРАНИЦАМИ НАСЕЛЕННЫХ ПУНКТОВ НА
ТЕРРИТОРИИ КОЛОДЕЗЯНСКОГО СЕЛЬСКОГО ПОСЕЛЕНИЯ

ОПИСАНИЕ МЕСТОПОЛОЖЕНИЯ ГРАНИЦ

Производственная зона за границами населенных пунктов - П1

(наименование объекта, местоположение границ которого описано
(далее - объект)

Раздел 1

Сведения об объекте		
№ п/п	Характеристики объекта	Описание характеристик
1	2	3
1	Местоположение объекта	Воронежская область, Каширский муниципальный район, Колодезянское сельское поселение
2	Площадь объекта \pm величина погрешности определения площади ($P \pm \Delta P$)	-
3	Иные характеристики объекта	-

Раздел 2

Сведения о местоположении границ объекта					
1. Система координат: МСК - 36, зона 1					
2. Сведения о характерных точках границ объекта					
Обозначение характерных точек границ	Координаты, м		Метод определения координат характерной точки	Средняя квадратическая погрешность положения характерной точки (Mt), м	Описание обозначения точки на местности (при наличии)
	X	Y			
1	2	3	4	5	6
1	481401.24	1304230.23	Аналитический	0.10	-
2	481397.13	1304232.66	Аналитический	0.10	-
3	481391.59	1304235.94	Аналитический	0.10	-
4	481388.33	1304231.10	Аналитический	0.10	-
5	481344.23	1304260.19	Аналитический	0.10	-
6	481335.59	1304266.24	Аналитический	0.10	-
7	481320.05	1304265.82	Аналитический	0.10	-
8	481305.14	1304244.20	Аналитический	0.10	-
9	481285.64	1304240.84	Аналитический	0.10	-
10	481278.51	1304247.15	Аналитический	0.10	-
11	481275.81	1304247.60	Аналитический	0.10	-
12	481269.61	1304249.92	Аналитический	0.10	-
13	481253.94	1304261.54	Аналитический	0.10	-
14	481240.68	1304247.71	Аналитический	0.10	-
15	481361.10	1304165.32	Аналитический	0.10	-
16	481396.68	1304222.30	Аналитический	0.10	-
1	481401.24	1304230.23	Аналитический	0.10	-
17	480621.81	1305441.28	Картометрический	5.00	-
18	480145.27	1305706.85	Картометрический	5.00	-
19	479796.42	1305858.92	Картометрический	1.00	-
20	479717.02	1305610.92	Картометрический	1.00	-
21	479677.04	1305332.51	Картометрический	5.00	-
22	479673.07	1305304.90	Картометрический	5.00	-
23	479669.36	1305278.96	Картометрический	5.00	-
24	479677.09	1305271.80	Картометрический	5.00	-
25	479784.26	1305197.61	Картометрический	5.00	-
17	480621.81	1305441.28	Картометрический	5.00	-
26	480371.66	1305804.83	Картометрический	1.00	-
27	480376.07	1305815.60	Картометрический	1.00	-
28	480379.85	1305824.82	Картометрический	1.00	-
29	480384.83	1305836.97	Картометрический	1.00	-
30	480395.89	1305865.09	Картометрический	1.00	-
31	480421.92	1305920.71	Картометрический	1.00	-
32	480396.04	1305932.68	Картометрический	1.00	-

1	2	3	4	5	6
33	480399.57	1305941.15	Картометрический	1.00	-
34	480355.44	1305960.76	Картометрический	1.00	-
35	480356.68	1305963.51	Картометрический	1.00	-
36	480359.15	1305969.56	Картометрический	1.00	-
37	480203.70	1306048.56	Картометрический	1.00	-
38	480072.92	1306115.03	Картометрический	1.00	-
39	480056.77	1306108.92	Картометрический	1.00	-
40	479917.38	1306178.07	Картометрический	1.00	-
41	479918.07	1306179.68	Картометрический	1.00	-
42	479904.55	1306186.65	Картометрический	1.00	-
43	479913.66	1306204.53	Картометрический	1.00	-
44	479876.58	1306222.51	Картометрический	1.00	-
45	479872.62	1306224.43	Картометрический	1.00	-
46	479873.19	1306225.56	Картометрический	1.00	-
47	479862.12	1306231.20	Картометрический	1.00	-
48	479861.77	1306230.51	Картометрический	1.00	-
49	479847.54	1306237.38	Картометрический	1.00	-
50	479852.17	1306247.83	Картометрический	1.00	-
51	479847.87	1306250.39	Картометрический	1.00	-
52	479832.89	1306259.25	Картометрический	1.00	-
53	479814.39	1306216.47	Картометрический	1.00	-
54	479807.68	1306200.51	Картометрический	1.00	-
55	479808.93	1306200.02	Картометрический	1.00	-
56	479819.77	1306194.04	Картометрический	1.00	-
57	479826.72	1306190.20	Картометрический	1.00	-
58	479822.70	1306178.45	Картометрический	1.00	-
59	479820.03	1306170.67	Картометрический	1.00	-
60	479817.49	1306163.38	Картометрический	1.00	-
61	479831.52	1306157.15	Картометрический	1.00	-
62	479860.74	1306129.07	Картометрический	1.00	-
63	479959.14	1306034.53	Картометрический	1.00	-
64	479946.78	1306010.78	Картометрический	1.00	-
65	480273.86	1305829.96	Картометрический	1.00	-
66	480289.97	1305826.07	Картометрический	1.00	-
67	480332.47	1305802.41	Картометрический	1.00	-
68	480360.67	1305803.18	Картометрический	1.00	-
26	480371.66	1305804.83	Картометрический	1.00	-
69	477321.79	1307704.35	Аналитический	0.20	-
70	477175.06	1307785.76	Аналитический	0.20	-
71	477128.32	1307808.53	Аналитический	0.20	-
72	476959.60	1307891.20	Аналитический	0.20	-
73	476736.32	1307977.14	Аналитический	0.20	-
74	476487.70	1308046.01	Аналитический	0.20	-
75	476487.39	1308045.04	Аналитический	0.20	-
76	476485.29	1308038.18	Аналитический	0.20	-
77	476469.56	1307979.53	Аналитический	0.20	-
78	476762.23	1307904.05	Аналитический	0.20	-

1	2	3	4	5	6
79	476769.40	1307889.71	Аналитический	0.20	-
80	476764.46	1307862.65	Аналитический	0.20	-
81	476760.48	1307853.49	Аналитический	0.20	-
82	476759.66	1307843.26	Аналитический	0.20	-
83	476715.55	1307620.53	Аналитический	0.20	-
84	476671.99	1307378.83	Аналитический	0.20	-
85	476952.16	1307326.76	Аналитический	0.20	-
86	476955.58	1307345.86	Аналитический	0.20	-
87	476956.47	1307347.41	Аналитический	0.20	-
88	476957.80	1307348.91	Аналитический	0.20	-
89	476959.66	1307350.48	Аналитический	0.20	-
90	476961.80	1307351.70	Аналитический	0.20	-
91	476963.88	1307352.59	Аналитический	0.20	-
92	476966.10	1307353.07	Аналитический	0.20	-
93	476968.50	1307353.38	Аналитический	0.20	-
94	476970.88	1307353.11	Аналитический	0.20	-
95	476976.58	1307349.85	Аналитический	0.20	-
96	476981.00	1307349.83	Аналитический	0.20	-
97	476983.55	1307349.99	Аналитический	0.20	-
98	476987.44	1307350.58	Аналитический	0.20	-
99	476992.40	1307352.04	Аналитический	0.20	-
100	476997.85	1307354.43	Аналитический	0.20	-
101	477002.28	1307357.18	Аналитический	0.20	-
102	477004.69	1307358.86	Аналитический	0.20	-
103	477009.40	1307361.26	Аналитический	0.20	-
104	477015.63	1307362.95	Аналитический	0.20	-
105	477018.42	1307363.02	Аналитический	0.20	-
106	477022.21	1307362.69	Аналитический	0.20	-
107	477032.26	1307360.05	Аналитический	0.20	-
108	477044.74	1307449.86	Аналитический	0.20	-
109	477042.66	1307478.75	Аналитический	0.20	-
110	477054.66	1307493.21	Аналитический	0.20	-
111	477085.09	1307530.32	Аналитический	0.20	-
112	477088.90	1307534.96	Аналитический	0.20	-
113	477098.39	1307549.30	Аналитический	0.20	-
114	477103.99	1307558.34	Аналитический	0.20	-
115	477180.10	1307648.48	Аналитический	0.20	-
69	477321.79	1307704.35	Аналитический	0.20	-

3. Сведения о характерных точках части (частей) границы объекта

Обозначение характерных точек части границы	Координаты, м		Метод определения координат характерной точки	Средняя квадратическая погрешность положения характерной точки (Mt), м	Описание обозначения точки на местности (при наличии)
	X	Y			
1	2	3	4	5	6
Часть №					
-	-	-	-	-	-

ОПИСАНИЕ МЕСТОПОЛОЖЕНИЯ ГРАНИЦ

Производственно-коммунальная зона за границами населенных пунктов - П2

(наименование объекта, местоположение границ которого описано
(далее - объект)


Раздел 1

Сведения об объекте		
№ п/п	Характеристики объекта	Описание характеристик
1	2	3
1	Местоположение объекта	Воронежская область, Каширский муниципальный район, Колодезянское сельское поселение
2	Площадь объекта \pm величина погрешности определения площади ($P \pm \text{Дельта } P$)	-
3	Иные характеристики объекта	-

Раздел 2

Сведения о местоположении границ объекта					
1. Система координат: МСК - 36, зона 1					
2. Сведения о характерных точках границ объекта					
Обозначение характерных точек границ	Координаты, м		Метод определения координат характерной точки	Средняя квадратическая погрешность положения характерной точки (Mt), м	Описание обозначения точки на местности (при наличии)
	X	Y			
1	2	3	4	5	6
1	479960.69	1305035.03	Картометрический	5.00	-
2	479950.20	1305040.75	Картометрический	5.00	-
3	479938.62	1305021.77	Картометрический	5.00	-
4	479890.56	1304960.52	Картометрический	5.00	-
5	479844.43	1304936.22	Картометрический	5.00	-
6	479725.24	1304965.59	Картометрический	5.00	-
7	479647.62	1304974.32	Картометрический	5.00	-
8	479642.42	1304947.87	Картометрический	5.00	-
9	479639.38	1304893.59	Картометрический	5.00	-
10	479631.65	1304844.00	Картометрический	5.00	-
11	479728.72	1304836.61	Картометрический	5.00	-
12	479802.71	1304870.94	Картометрический	5.00	-
13	479859.40	1304896.12	Картометрический	5.00	-
14	479902.56	1304949.09	Картометрический	5.00	-
1	479960.69	1305035.03	Картометрический	5.00	-
15	477203.75	1307343.60	Аналитический	0.20	-
16	477216.97	1307402.03	Аналитический	0.20	-
17	477229.41	1307427.18	Аналитический	0.20	-
18	477233.53	1307425.29	Аналитический	0.20	-
19	477257.26	1307474.93	Аналитический	0.20	-
20	477332.55	1307590.43	Аналитический	0.20	-
21	477329.20	1307606.97	Аналитический	0.20	-
22	477324.56	1307629.84	Аналитический	0.20	-
23	477298.26	1307617.50	Аналитический	0.20	-
24	477257.01	1307589.87	Аналитический	0.20	-
25	477221.27	1307555.36	Аналитический	0.20	-
26	477173.35	1307483.81	Аналитический	0.20	-
27	477150.48	1307424.54	Аналитический	0.20	-
28	477146.37	1307358.94	Аналитический	0.20	-
15	477203.75	1307343.60	Аналитический	0.20	-

3. Сведения о характерных точках части (частей) границы объекта					
Обозначение характерных точек части границы	Координаты, м		Метод определения координат характерной точки	Средняя квадратическая погрешность положения характерной точки (Mt), м	Описание обозначения точки на местности (при наличии)
	X	Y			
1	2	3	4	5	6
Часть №					
-	-	-	-	-	-



Красная линия — граница территории;
 Синяя линия — граница территории;
 Зеленая линия — граница территории;
 Черная линия — граница территории.

Масштаб 1:1000

ОПИСАНИЕ МЕСТОПОЛОЖЕНИЯ ГРАНИЦ

Зона улиц, дорог, инженерной и транспортной инфраструктуры за границами населенных пунктов - ИГ1

(наименование объекта, местоположение границ которого описано
(далее - объект)

Раздел 1

Сведения об объекте		
№ п/п	Характеристики объекта	Описание характеристик
1	2	3
1	Местоположение объекта	Воронежская область, Каширский муниципальный район, Колодезянское сельское поселение
2	Площадь объекта \pm величина погрешности определения площади ($P \pm \text{Дельта } P$)	-
3	Иные характеристики объекта	-

Сведения о местоположении границ объекта					
1. Система координат: МСК - 36, зона 1					
2. Сведения о характерных точках границ объекта					
Обозначение характерных точек границ	Координаты, м		Метод определения координат характерной точки	Средняя квадратическая погрешность положения характерной точки (Mt), м	Описание обозначения точки на местности (при наличии)
	X	Y			
1	2	3	4	5	6
1	483338.80	1302182.34	Аналитический	0.20	-
2	483643.66	1302356.26	Картометрический	5.00	-
3	483805.31	1302447.17	Картометрический	5.00	-
4	483947.99	1302530.00	Картометрический	5.00	-
5	484080.56	1302608.39	Картометрический	5.00	-
6	484114.60	1302627.69	Аналитический	0.10	-
7	484189.78	1302669.72	Аналитический	0.10	-
8	484710.20	1302968.00	Аналитический	0.10	-
9	484765.44	1303000.22	Аналитический	0.10	-
10	484915.21	1303101.19	Аналитический	0.10	-
11	484982.68	1303157.41	Аналитический	0.10	-
12	485026.72	1303201.46	Аналитический	0.10	-
13	485054.41	1303240.82	Аналитический	0.10	-
14	485054.84	1303241.88	Аналитический	0.10	-
15	485028.17	1303253.72	Аналитический	0.10	-
16	485027.64	1303252.99	Аналитический	0.10	-
17	485001.95	1303218.01	Аналитический	0.10	-
18	484964.26	1303178.50	Аналитический	0.10	-
19	484895.69	1303124.00	Аналитический	0.10	-
20	484741.74	1303026.14	Аналитический	0.10	-
21	484696.33	1302998.89	Аналитический	0.10	-
22	484187.72	1302708.26	Аналитический	0.10	-
23	484107.79	1302661.94	Аналитический	0.10	-
24	484071.47	1302651.04	Аналитический	0.10	-
25	484045.13	1302635.60	Аналитический	0.10	-
26	483912.52	1302607.44	Аналитический	0.10	-
27	483774.47	1302591.10	Аналитический	0.10	-
28	483663.67	1302618.34	Аналитический	0.10	-
29	483483.84	1302684.64	Аналитический	0.10	-
30	483462.95	1302697.36	Аналитический	0.10	-
31	482958.87	1303063.38	Аналитический	0.10	-
32	482567.42	1303343.12	Аналитический	0.10	-
33	482227.36	1303577.29	Аналитический	0.10	-
34	481902.59	1303799.05	Аналитический	0.10	-
35	481361.10	1304165.32	Аналитический	0.10	-
36	481240.68	1304247.71	Аналитический	0.10	-

1	2	3	4	5	6
37	481068.03	1304366.07	Аналитический	0.10	-
38	481066.31	1304367.92	Аналитический	0.10	-
39	481065.59	1304370.56	Аналитический	0.10	-
40	481066.23	1304376.76	Картометрический	5.00	-
41	481033.66	1304399.14	Картометрический	5.00	-
42	481027.68	1304396.51	Картометрический	5.00	-
43	481025.42	1304395.95	Картометрический	5.00	-
44	481023.26	1304397.04	Картометрический	5.00	-
45	480729.76	1304591.62	Картометрический	5.00	-
46	480596.20	1304687.84	Картометрический	5.00	-
47	480145.00	1304976.32	Картометрический	5.00	-
48	480006.56	1305063.30	Картометрический	5.00	-
49	479944.13	1305096.61	Картометрический	5.00	-
50	479864.60	1305137.08	Картометрический	5.00	-
51	479829.37	1305161.37	Картометрический	5.00	-
52	479784.26	1305197.61	Картометрический	5.00	-
53	479677.09	1305271.80	Картометрический	5.00	-
54	479669.36	1305278.96	Картометрический	5.00	-
55	479667.11	1305263.30	Картометрический	5.00	-
56	479661.85	1305226.65	Картометрический	5.00	-
57	479659.83	1305212.59	Картометрический	5.00	-
58	479688.18	1305202.13	Картометрический	5.00	-
59	479739.03	1305169.44	Картометрический	5.00	-
60	479827.37	1305114.68	Картометрический	5.00	-
61	479906.81	1305066.00	Картометрический	5.00	-
62	479950.20	1305040.75	Картометрический	5.00	-
63	479960.69	1305035.03	Картометрический	5.00	-
64	479965.53	1305041.23	Картометрический	5.00	-
65	479967.89	1305042.41	Картометрический	5.00	-
66	479970.30	1305041.79	Картометрический	5.00	-
67	479976.57	1305038.29	Картометрический	5.00	-
68	480007.79	1305022.35	Картометрический	5.00	-
69	480062.70	1304987.67	Картометрический	5.00	-
70	480147.25	1304934.27	Картометрический	5.00	-
71	480231.79	1304880.87	Картометрический	5.00	-
72	480316.34	1304827.47	Картометрический	5.00	-
73	480429.77	1304755.83	Картометрический	5.00	-
74	480568.97	1304666.62	Аналитический	0.50	-
75	480735.27	1304554.58	Аналитический	0.50	-
76	480982.86	1304384.81	Аналитический	0.50	-
77	480988.10	1304380.81	Аналитический	0.50	-
78	480990.67	1304374.91	Аналитический	0.50	-
79	480991.36	1304367.52	Аналитический	0.50	-
80	481017.38	1304349.65	Картометрический	5.00	-
81	481027.18	1304351.15	Картометрический	5.00	-
82	481029.59	1304350.98	Картометрический	5.00	-
83	481031.34	1304350.23	Картометрический	5.00	-
84	481142.45	1304276.28	Картометрический	5.00	-

1	2	3	4	5	6
85	481337.92	1304142.12	Картометрический	5.00	-
86	481886.75	1303771.52	Картометрический	5.00	-
87	482103.78	1303619.81	Картометрический	5.00	-
88	482118.78	1303634.20	Картометрический	5.00	-
89	482223.74	1303565.77	Картометрический	5.00	-
90	482212.08	1303555.17	Картометрический	5.00	-
91	482549.26	1303323.13	Картометрический	5.00	-
92	482943.43	1303042.49	Картометрический	5.00	-
93	483445.69	1302675.56	Картометрический	5.00	-
94	483503.53	1302633.38	Картометрический	5.00	-
95	483643.69	1302531.15	Картометрический	5.00	-
96	483722.28	1302473.19	Картометрический	5.00	-
97	483737.96	1302460.62	Картометрический	5.00	-
98	483740.68	1302456.19	Картометрический	5.00	-
99	483741.77	1302453.04	Картометрический	5.00	-
100	483598.27	1302374.93	Картометрический	5.00	-
101	483320.30	1302214.89	Картометрический	5.00	-
1	483338.80	1302182.34	Аналитический	0.20	-
102	482840.71	1306737.42	Аналитический	0.20	-
103	482832.41	1306746.69	Аналитический	0.20	-
104	482823.61	1306756.52	Аналитический	0.20	-
105	482671.15	1306748.21	Аналитический	0.20	-
106	482663.25	1306749.26	Аналитический	0.20	-
107	482658.80	1306751.18	Аналитический	0.20	-
108	482657.19	1306755.89	Аналитический	0.20	-
109	482654.18	1306764.35	Аналитический	0.20	-
110	482631.73	1306764.10	Аналитический	0.20	-
111	482622.78	1306752.00	Аналитический	0.20	-
112	482611.44	1306747.44	Аналитический	0.20	-
113	482565.06	1306743.09	Аналитический	0.20	-
114	482179.03	1306718.34	Аналитический	0.20	-
115	481807.41	1306697.84	Аналитический	0.20	-
116	481225.60	1306665.64	Аналитический	0.20	-
117	481222.76	1306647.26	Аналитический	0.20	-
118	481808.02	1306680.29	Аналитический	0.20	-
119	482179.08	1306701.67	Аналитический	0.20	-
120	482571.74	1306721.92	Аналитический	0.20	-
121	482628.78	1306720.46	Аналитический	0.20	-
122	482632.39	1306719.14	Аналитический	0.20	-
123	482634.26	1306716.70	Аналитический	0.20	-
124	482635.73	1306714.46	Аналитический	0.20	-
125	482645.28	1306715.00	Аналитический	0.20	-
126	482646.07	1306717.54	Аналитический	0.20	-
127	482647.18	1306720.57	Аналитический	0.20	-
128	482652.15	1306723.49	Аналитический	0.20	-
129	482665.73	1306726.58	Аналитический	0.20	-
102	482840.71	1306737.42	Аналитический	0.20	-

1	2	3	4	5	6
130	479893.93	1306078.17	Аналитический	0.20	-
131	479896.58	1306083.64	Аналитический	0.20	-
132	479896.94	1306090.73	Аналитический	0.20	-
133	479879.01	1306111.08	Аналитический	0.20	-
134	479877.09	1306111.08	Аналитический	0.20	-
135	479871.63	1306110.76	Аналитический	0.20	-
136	479865.47	1306108.19	Аналитический	0.20	-
137	479861.14	1306104.96	Аналитический	0.20	-
138	479857.40	1306100.03	Аналитический	0.20	-
139	479855.34	1306094.80	Аналитический	0.20	-
140	479854.92	1306088.86	Аналитический	0.20	-
141	479856.44	1306082.96	Аналитический	0.20	-
142	479858.54	1306078.10	Аналитический	0.20	-
143	479862.26	1306073.67	Аналитический	0.20	-
144	479867.29	1306070.56	Аналитический	0.20	-
145	479873.12	1306068.83	Аналитический	0.20	-
146	479878.83	1306068.70	Аналитический	0.20	-
147	479884.74	1306070.33	Аналитический	0.20	-
148	479889.97	1306073.60	Аналитический	0.20	-
130	479893.93	1306078.17	Аналитический	0.20	-
149	477331.65	1305096.73	Аналитический	0.30	-
150	477418.13	1305200.24	Аналитический	0.30	-
151	477432.69	1305217.66	Аналитический	0.30	-
152	477410.84	1305233.05	Аналитический	0.30	-
153	477386.03	1305252.22	Аналитический	0.30	-
154	477366.91	1305270.33	Аналитический	0.30	-
155	477350.50	1305291.90	Аналитический	0.30	-
156	477335.68	1305314.43	Аналитический	0.30	-
157	477298.53	1305381.20	Аналитический	0.30	-
158	477278.36	1305419.23	Аналитический	0.30	-
159	477254.36	1305470.52	Аналитический	0.30	-
160	477231.56	1305515.40	Аналитический	0.30	-
161	477216.80	1305539.78	Аналитический	0.30	-
162	477205.82	1305550.07	Аналитический	0.30	-
163	477193.00	1305557.24	Аналитический	0.30	-
164	477174.37	1305565.79	Аналитический	0.30	-
165	477184.93	1305575.86	Аналитический	0.30	-
166	477181.42	1305614.68	Аналитический	0.30	-
167	477180.96	1305614.65	Аналитический	0.30	-
168	477178.26	1305614.56	Аналитический	0.30	-
169	477161.70	1305614.88	Аналитический	0.30	-
170	477162.19	1305594.17	Аналитический	0.30	-
171	477156.81	1305593.91	Аналитический	0.30	-
172	477124.38	1305593.99	Аналитический	0.30	-
173	477118.95	1305593.96	Аналитический	0.30	-
174	477118.27	1305525.64	Аналитический	0.30	-

1	2	3	4	5	6
175	477138.19	1305524.40	Аналитический	0.30	-
176	477160.98	1305522.54	Аналитический	0.30	-
177	477163.26	1305522.48	Аналитический	0.30	-
178	477172.51	1305467.12	Аналитический	0.30	-
179	477190.22	1305456.30	Аналитический	0.30	-
180	477238.83	1305330.23	Аналитический	0.30	-
181	477285.90	1305212.86	Аналитический	0.30	-
149	477331.65	1305096.73	Аналитический	0.30	-
182	478148.57	1308665.08	Аналитический	0.20	-
183	478098.43	1309002.07	Аналитический	0.20	-
184	478057.35	1309296.36	Аналитический	0.20	-
185	477972.44	1309613.58	Аналитический	0.20	-
186	477876.93	1309950.38	Аналитический	0.20	-
187	477799.00	1310189.79	Аналитический	0.20	-
188	477706.77	1310548.26	Аналитический	0.20	-
189	477633.55	1310871.64	Аналитический	0.20	-
190	477522.69	1311362.64	Аналитический	0.20	-
191	477201.90	1312811.79	Аналитический	0.20	-
192	477179.75	1312806.82	Аналитический	0.20	-
193	477176.83	1312822.44	Аналитический	0.20	-
194	477170.61	1312847.54	Аналитический	0.20	-
195	477156.20	1312849.49	Аналитический	0.20	-
196	477120.90	1312854.28	Аналитический	0.20	-
197	477121.32	1312853.32	Аналитический	0.20	-
198	477125.22	1312844.26	Аналитический	0.20	-
199	477140.71	1312808.33	Аналитический	0.20	-
200	477167.49	1312735.70	Аналитический	0.20	-
201	477190.92	1312672.17	Аналитический	0.20	-
202	477202.26	1312630.61	Аналитический	0.20	-
203	477214.75	1312584.86	Аналитический	0.20	-
204	477229.65	1312530.31	Аналитический	0.20	-
205	477240.37	1312480.95	Аналитический	0.20	-
206	477251.20	1312431.13	Аналитический	0.20	-
207	477265.51	1312365.26	Аналитический	0.20	-
208	477279.70	1312299.95	Аналитический	0.20	-
209	477293.32	1312237.28	Аналитический	0.20	-
210	477309.01	1312165.07	Аналитический	0.20	-
211	477323.58	1312098.01	Аналитический	0.20	-
212	477343.90	1312002.72	Аналитический	0.20	-
213	477368.61	1311886.84	Аналитический	0.20	-
214	477381.47	1311826.52	Аналитический	0.20	-
215	477380.78	1311824.58	Аналитический	0.20	-
216	477379.76	1311823.51	Аналитический	0.20	-
217	477377.75	1311821.55	Аналитический	0.20	-
218	477379.52	1311815.06	Аналитический	0.20	-
219	477382.22	1311814.43	Аналитический	0.20	-
220	477384.20	1311812.78	Аналитический	0.20	-

1	2	3	4	5	6
221	477384.91	1311810.15	Аналитический	0.20	-
222	477394.29	1311766.66	Аналитический	0.20	-
223	477409.27	1311697.19	Аналитический	0.20	-
224	477417.73	1311659.25	Аналитический	0.20	-
225	477431.44	1311597.73	Аналитический	0.20	-
226	477446.47	1311530.33	Аналитический	0.20	-
227	477463.05	1311455.94	Аналитический	0.20	-
228	477481.91	1311371.32	Аналитический	0.20	-
229	477493.55	1311319.10	Аналитический	0.20	-
230	477508.34	1311252.37	Аналитический	0.20	-
231	477521.58	1311192.61	Аналитический	0.20	-
232	477535.30	1311130.65	Аналитический	0.20	-
233	477548.61	1311070.59	Аналитический	0.20	-
234	477563.72	1311002.37	Аналитический	0.20	-
235	477573.84	1310955.85	Аналитический	0.20	-
236	477583.39	1310911.91	Аналитический	0.20	-
237	477596.62	1310853.50	Аналитический	0.20	-
238	477601.93	1310830.04	Аналитический	0.20	-
239	477612.43	1310783.67	Аналитический	0.20	-
240	477620.54	1310746.08	Аналитический	0.20	-
241	477626.55	1310718.20	Аналитический	0.20	-
242	477634.91	1310679.47	Аналитический	0.20	-
243	477647.83	1310619.54	Аналитический	0.20	-
244	477660.73	1310559.75	Аналитический	0.20	-
245	477673.21	1310501.89	Аналитический	0.20	-
246	477685.87	1310443.20	Аналитический	0.20	-
247	477699.70	1310379.05	Аналитический	0.20	-
248	477718.14	1310307.35	Аналитический	0.20	-
249	477759.62	1310148.98	Аналитический	0.20	-
250	477784.92	1310064.85	Аналитический	0.20	-
251	477804.52	1309999.68	Аналитический	0.20	-
252	477828.34	1309920.48	Аналитический	0.20	-
253	477849.53	1309849.99	Аналитический	0.20	-
254	477868.93	1309785.50	Аналитический	0.20	-
255	477890.37	1309714.19	Аналитический	0.20	-
256	477909.11	1309651.90	Аналитический	0.20	-
257	477919.89	1309613.99	Аналитический	0.20	-
258	477919.95	1309612.28	Аналитический	0.20	-
259	477919.79	1309611.57	Аналитический	0.20	-
260	477919.34	1309611.02	Аналитический	0.20	-
261	477918.37	1309610.51	Аналитический	0.20	-
262	477918.79	1309608.82	Аналитический	0.20	-
263	477920.00	1309603.65	Аналитический	0.20	-
264	477921.59	1309603.47	Аналитический	0.20	-
265	477922.58	1309603.23	Аналитический	0.20	-
266	477923.57	1309602.78	Аналитический	0.20	-
267	477924.32	1309601.66	Аналитический	0.20	-
268	477926.25	1309596.56	Аналитический	0.20	-

1	2	3	4	5	6
269	477950.30	1309516.12	Аналитический	0.20	-
270	477970.05	1309449.19	Аналитический	0.20	-
271	477989.03	1309384.89	Аналитический	0.20	-
272	478009.60	1309300.58	Аналитический	0.20	-
273	478031.35	1309180.38	Аналитический	0.20	-
274	478043.07	1309088.84	Аналитический	0.20	-
275	478059.36	1308961.53	Аналитический	0.20	-
276	478085.26	1308759.12	Аналитический	0.20	-
277	478097.83	1308660.97	Аналитический	0.20	-
278	478120.23	1308662.79	Аналитический	0.20	-
182	478148.57	1308665.08	Аналитический	0.20	-
279	478806.39	1302335.62	Аналитический	0.10	-
280	478801.31	1302386.61	Аналитический	0.10	-
281	478754.52	1302365.99	Аналитический	0.10	-
282	478765.53	1302319.78	Аналитический	0.10	-
279	478806.39	1302335.62	Аналитический	0.10	-
283	482544.65	1301979.54	Аналитический	0.10	-
284	482519.61	1302028.51	Аналитический	0.10	-
285	482505.20	1302054.31	Аналитический	0.10	-
286	482497.37	1302050.87	Аналитический	0.10	-
287	482516.39	1302015.60	Аналитический	0.10	-
288	482532.24	1301983.67	Аналитический	0.10	-
283	482544.65	1301979.54	Аналитический	0.10	-

3. Сведения о характерных точках части (частей) границы объекта

Обозначение характерных точек части границы	Координаты, м		Метод определения координат характерной точки	Средняя квадратическая погрешность положения характерной точки (Mt), м	Описание обозначения точки на местности (при наличии)
	X	Y			
1	2	3	4	5	6
Часть №					
-	-	-	-	-	-

ОПИСАНИЕ МЕСТОПОЛОЖЕНИЯ ГРАНИЦ

Зона железнодорожного транспорта за границами населенных пунктов – ИТ2

(наименование объекта, местоположение границ которого описано
(далее - объект)

Раздел 1

Сведения об объекте		
№ п/п	Характеристики объекта	Описание характеристик
1	2	3
1	Местоположение объекта	Воронежская область, Каширский муниципальный район, Колодезянское сельское поселение
2	Площадь объекта \pm величина погрешности определения площади ($P \pm \text{Дельта } P$)	-
3	Иные характеристики объекта	-

Сведения о местоположении границ объекта					
1. Система координат: МСК - 36, зона 1					
2. Сведения о характерных точках границ объекта					
Обозначение характерных точек границ	Координаты, м		Метод определения координат характерной точки	Средняя квадратическая погрешность положения характерной точки (Mt), м	Описание обозначения точки на местности (при наличии)
	X	Y			
1	2	3	4	5	6
1	485084.00	1303228.93	Аналитический	0.20	-
2	485101.73	1303249.66	Аналитический	0.20	-
3	485101.82	1303254.31	Аналитический	0.20	-
4	485096.74	1303267.97	Аналитический	0.20	-
5	485145.30	1303326.56	Аналитический	0.20	-
6	485157.58	1303322.31	Аналитический	0.20	-
7	485160.35	1303322.67	Аналитический	0.20	-
8	485192.15	1303363.50	Аналитический	0.20	-
9	484927.03	1303478.50	Аналитический	0.20	-
10	484648.80	1303599.10	Аналитический	0.20	-
11	484443.96	1303687.90	Аналитический	0.20	-
12	484040.32	1303907.15	Аналитический	0.20	-
13	483983.21	1303938.68	Аналитический	0.20	-
14	483761.88	1304079.35	Аналитический	0.20	-
15	483597.21	1304199.64	Аналитический	0.20	-
16	483277.66	1304520.62	Аналитический	0.20	-
17	482985.20	1304825.13	Аналитический	0.20	-
18	482799.51	1304988.20	Аналитический	0.20	-
19	482607.40	1305089.25	Аналитический	0.20	-
20	482479.56	1305149.35	Аналитический	0.20	-
21	482035.01	1305361.24	Аналитический	0.20	-
22	481577.68	1305578.72	Аналитический	0.20	-
23	481051.97	1305823.85	Аналитический	0.20	-
24	480743.84	1305978.75	Аналитический	0.20	-
25	480672.03	1306009.95	Аналитический	0.20	-
26	480234.02	1306200.54	Аналитический	0.20	-
27	479906.29	1306363.91	Аналитический	0.20	-
28	479462.73	1306576.99	Аналитический	0.20	-
29	479358.81	1306640.85	Аналитический	0.20	-
30	479117.76	1306788.99	Аналитический	0.20	-
31	479003.79	1306859.02	Аналитический	0.20	-
32	478901.49	1306916.28	Аналитический	0.20	-
33	478807.96	1306970.32	Аналитический	0.20	-
34	478683.88	1307043.81	Аналитический	0.20	-
35	478301.39	1307270.37	Аналитический	0.20	-
36	478291.88	1307254.11	Аналитический	0.20	-

1	2	3	4	5	6
37	478027.22	1307402.72	Аналитический	0.20	-
38	477906.24	1307469.66	Аналитический	0.20	-
39	477908.85	1307476.00	Аналитический	0.20	-
40	477632.48	1307633.70	Аналитический	0.20	-
41	477470.64	1307738.84	Аналитический	0.20	-
42	477182.81	1307902.78	Аналитический	0.20	-
43	477205.64	1307943.90	Аналитический	0.20	-
44	477028.42	1308034.91	Аналитический	0.20	-
45	476774.10	1308126.85	Аналитический	0.20	-
46	476575.12	1308179.80	Аналитический	0.20	-
47	476229.42	1308286.61	Аналитический	0.20	-
48	476119.92	1308321.40	Аналитический	0.20	-
49	475738.41	1308431.04	Аналитический	0.20	-
50	475426.35	1308510.70	Аналитический	0.20	-
51	475075.27	1308611.52	Аналитический	0.20	-
52	474594.61	1308754.99	Аналитический	0.20	-
53	474304.10	1308836.11	Аналитический	0.20	-
54	474016.86	1308916.30	Аналитический	0.20	-
55	473629.60	1309021.01	Аналитический	0.20	-
56	473339.66	1309099.67	Аналитический	0.20	-
57	472931.04	1309210.56	Аналитический	0.20	-
58	472376.37	1309369.61	Аналитический	0.20	-
59	472366.15	1309371.97	Аналитический	0.20	-
60	471875.30	1309514.65	Аналитический	0.20	-
61	471346.21	1309669.29	Аналитический	0.20	-
62	470997.32	1309767.10	Аналитический	0.20	-
63	470506.24	1309905.93	Аналитический	0.20	-
64	470485.75	1309910.45	Аналитический	0.20	-
65	470488.83	1309894.96	Аналитический	0.20	-
66	470441.15	1309734.63	Аналитический	0.20	-
67	470975.80	1309577.17	Аналитический	0.20	-
68	471365.82	1309468.82	Аналитический	0.20	-
69	471383.49	1309464.22	Аналитический	0.20	-
70	471627.25	1309393.26	Аналитический	0.20	-
71	472325.83	1309192.80	Аналитический	0.20	-
72	472901.42	1309032.03	Аналитический	0.20	-
73	473294.64	1308929.01	Аналитический	0.20	-
74	473584.36	1308853.21	Аналитический	0.20	-
75	473970.67	1308752.15	Аналитический	0.20	-
76	474260.24	1308671.08	Аналитический	0.20	-
77	474548.96	1308590.77	Аналитический	0.20	-
78	475054.29	1308438.64	Аналитический	0.20	-
79	475677.09	1308269.76	Аналитический	0.20	-
80	475899.65	1308206.67	Аналитический	0.20	-
81	476088.59	1308156.58	Аналитический	0.20	-
82	476736.32	1307977.14	Аналитический	0.20	-
83	476959.60	1307891.20	Аналитический	0.20	-
84	477128.32	1307808.53	Аналитический	0.20	-

1	2	3	4	5	6
85	477175.06	1307785.76	Аналитический	0.20	-
86	477321.79	1307704.35	Аналитический	0.20	-
87	477180.10	1307648.48	Аналитический	0.20	-
88	477103.99	1307558.34	Аналитический	0.20	-
89	477098.39	1307549.30	Аналитический	0.20	-
90	477088.90	1307534.96	Аналитический	0.20	-
91	477085.09	1307530.32	Аналитический	0.20	-
92	477054.66	1307493.21	Аналитический	0.20	-
93	477042.66	1307478.75	Аналитический	0.20	-
94	477044.74	1307449.86	Аналитический	0.20	-
95	477027.92	1307328.81	Аналитический	0.20	-
96	477035.13	1307229.08	Аналитический	0.20	-
97	477048.54	1307026.46	Аналитический	0.20	-
98	477055.42	1306776.36	Аналитический	0.20	-
99	477046.71	1306329.48	Аналитический	0.20	-
100	477042.88	1306136.26	Аналитический	0.20	-
101	477124.88	1306135.95	Аналитический	0.20	-
102	477129.41	1306328.87	Аналитический	0.20	-
103	477135.19	1306622.95	Аналитический	0.20	-
104	477143.09	1306622.90	Аналитический	0.20	-
105	477183.19	1306622.69	Аналитический	0.20	-
106	477184.09	1306723.89	Аналитический	0.20	-
107	477138.24	1306724.13	Аналитический	0.20	-
108	477137.02	1306724.14	Аналитический	0.20	-
109	477137.26	1306744.65	Аналитический	0.20	-
110	477137.93	1306814.50	Аналитический	0.20	-
111	477138.15	1306824.95	Аналитический	0.20	-
112	477140.87	1307093.43	Аналитический	0.20	-
113	477141.21	1307127.13	Аналитический	0.20	-
114	477142.40	1307227.16	Аналитический	0.20	-
115	477145.13	1307327.97	Аналитический	0.20	-
116	477145.85	1307345.98	Аналитический	0.20	-
117	477146.37	1307358.94	Аналитический	0.20	-
118	477150.48	1307424.54	Аналитический	0.20	-
119	477173.35	1307483.81	Аналитический	0.20	-
120	477221.27	1307555.36	Аналитический	0.20	-
121	477257.01	1307589.87	Аналитический	0.20	-
122	477298.26	1307617.50	Аналитический	0.20	-
123	477324.56	1307629.84	Аналитический	0.20	-
124	477438.00	1307638.50	Аналитический	0.20	-
125	477979.14	1307320.45	Аналитический	0.20	-
126	478321.38	1307112.97	Аналитический	0.20	-
127	478537.59	1306981.33	Аналитический	0.20	-
128	478630.73	1306929.96	Аналитический	0.20	-
129	479035.60	1306706.74	Аналитический	0.20	-
130	479041.23	1306701.06	Аналитический	0.20	-
131	479112.00	1306629.08	Аналитический	0.20	-
132	479148.52	1306606.81	Аналитический	0.20	-

1	2	3	4	5	6
133	479198.12	1306584.46	Аналитический	0.20	-
134	479262.52	1306560.78	Аналитический	0.20	-
135	479349.44	1306526.11	Аналитический	0.20	-
136	479478.12	1306450.46	Аналитический	0.20	-
137	479495.47	1306440.52	Аналитический	0.20	-
138	479535.68	1306417.49	Аналитический	0.20	-
139	479552.38	1306404.04	Аналитический	0.20	-
140	479586.02	1306374.25	Аналитический	0.20	-
141	479624.32	1306332.99	Аналитический	0.20	-
142	479661.73	1306285.15	Аналитический	0.20	-
143	479715.34	1306231.49	Аналитический	0.20	-
144	479748.32	1306208.83	Аналитический	0.20	-
145	479783.22	1306187.46	Аналитический	0.20	-
146	479800.40	1306180.40	Аналитический	0.20	-
147	479805.69	1306177.77	Аналитический	0.20	-
148	479820.03	1306170.67	Аналитический	0.20	-
149	479822.70	1306178.45	Аналитический	0.20	-
150	479826.72	1306190.20	Аналитический	0.20	-
151	479819.77	1306194.04	Аналитический	0.20	-
152	479808.93	1306200.02	Аналитический	0.20	-
153	479807.68	1306200.51	Аналитический	0.20	-
154	479797.51	1306204.50	Аналитический	0.20	-
155	479799.87	1306210.66	Аналитический	0.20	-
156	479818.85	1306260.72	Аналитический	0.20	-
157	479821.26	1306266.15	Аналитический	0.20	-
158	479832.89	1306259.25	Аналитический	0.20	-
159	479847.87	1306250.39	Аналитический	0.20	-
160	479852.17	1306247.83	Аналитический	0.20	-
161	479847.54	1306237.38	Аналитический	0.20	-
162	479861.77	1306230.51	Аналитический	0.20	-
163	479862.12	1306231.20	Аналитический	0.20	-
164	479873.19	1306225.56	Аналитический	0.20	-
165	479872.62	1306224.43	Аналитический	0.20	-
166	479913.66	1306204.53	Аналитический	0.20	-
167	479904.55	1306186.65	Аналитический	0.20	-
168	479918.07	1306179.68	Аналитический	0.20	-
169	479917.38	1306178.07	Аналитический	0.20	-
170	480056.77	1306108.92	Аналитический	0.20	-
171	480072.92	1306115.03	Аналитический	0.20	-
172	480203.70	1306048.56	Аналитический	0.20	-
173	480359.15	1305969.56	Аналитический	0.20	-
174	480356.68	1305963.51	Аналитический	0.20	-
175	480355.44	1305960.76	Аналитический	0.20	-
176	480399.57	1305941.15	Аналитический	0.20	-
177	480396.04	1305932.68	Аналитический	0.20	-
178	480421.92	1305920.71	Аналитический	0.20	-
179	480471.48	1305897.79	Аналитический	0.20	-
180	480476.27	1305895.57	Аналитический	0.20	-

1	2	3	4	5	6
181	481077.63	1305617.44	Аналитический	0.20	-
182	481106.87	1305603.92	Аналитический	0.20	-
183	481116.57	1305616.27	Аналитический	0.20	-
184	481502.63	1305438.67	Аналитический	0.20	-
185	481508.23	1305436.09	Аналитический	0.20	-
186	481958.83	1305228.23	Аналитический	0.20	-
187	482414.82	1305013.33	Аналитический	0.20	-
188	482544.47	1304953.97	Аналитический	0.20	-
189	482731.55	1304850.59	Аналитический	0.20	-
190	482875.47	1304713.66	Аналитический	0.20	-
191	483179.55	1304406.01	Аналитический	0.20	-
192	483501.03	1304075.55	Аналитический	0.20	-
193	483682.79	1303946.52	Аналитический	0.20	-
194	483950.33	1303774.88	Аналитический	0.20	-
195	483990.49	1303748.11	Аналитический	0.20	-
196	484280.68	1303587.28	Аналитический	0.20	-
197	484576.77	1303455.94	Аналитический	0.20	-
198	484861.29	1303329.49	Аналитический	0.20	-
199	484936.94	1303294.24	Аналитический	0.20	-
1	485084.00	1303228.93	Аналитический	0.20	-
3. Сведения о характерных точках части (частей) границы объекта					
Обозначение характерных точек части границы	Координаты, м		Метод определения координат характерной точки	Средняя квадратическая погрешность положения характерной точки (Mt), м	Описание обозначения точки на местности (при наличии)
	X	Y			
1	2	3	4	5	6
Часть №					
-	-	-	-	-	-



Используемые условные знаки и обозначения:
— границы территориальной зоны
••• характеристическая точка границ территориальной зоны

Масштаб 1:25000

Руководитель БУВО «Нормативно-проектный центр»
Подпись Ю.В.Шальгина Дата « 18 » ноября 2021 г.
Место для отрыва листа (для заполнения) лица, составившего описание местоположения границ объекта

ОПИСАНИЕ МЕСТОПОЛОЖЕНИЯ ГРАНИЦ

Зона сельскохозяйственного производства за границами населенных пунктов - СХ2

(наименование объекта, местоположение границ которого описано
(далее - объект)

Раздел 1

Сведения об объекте		
№ п/п	Характеристики объекта	Описание характеристик
1	2	3
1	Местоположение объекта	Воронежская область, Каширский муниципальный район, Колодезянское сельское поселение
2	Площадь объекта \pm величина погрешности определения площади ($P \pm \text{Дельта } P$)	-
3	Иные характеристики объекта	-

Сведения о местоположении границ объекта					
1. Система координат: МСК - 36, зона 1					
2. Сведения о характерных точках границ объекта					
Обозначение характерных точек границ	Координаты, м		Метод определения координат характерной точки	Средняя квадратическая погрешность положения характерной точки (Mt), м	Описание обозначения точки на местности (при наличии)
	X	Y			
1	2	3	4	5	6
1	481708.23	1303207.15	Аналитический	0.20	-
2	481737.77	1303257.21	Аналитический	0.20	-
3	481839.98	1303366.72	Аналитический	0.20	-
4	482061.52	1303579.26	Аналитический	0.20	-
5	481641.59	1303853.20	Аналитический	0.20	-
6	481594.62	1303729.06	Аналитический	0.20	-
7	481549.50	1303745.84	Аналитический	0.20	-
8	481365.33	1303710.79	Аналитический	0.20	-
9	481245.29	1303761.50	Аналитический	0.20	-
10	481222.13	1303750.63	Аналитический	0.20	-
11	481160.15	1303613.50	Аналитический	0.20	-
12	481113.31	1303473.75	Аналитический	0.20	-
1	481708.23	1303207.15	Аналитический	0.20	-
13	478246.47	1306198.18	Аналитический	0.20	-
14	477835.79	1306412.56	Аналитический	0.20	-
15	477753.25	1306455.66	Аналитический	0.20	-
16	477743.47	1306414.22	Аналитический	0.20	-
17	477730.78	1306383.35	Аналитический	0.20	-
18	477640.09	1306197.99	Аналитический	0.20	-
19	477492.20	1305895.74	Аналитический	0.20	-
20	477430.57	1305751.76	Аналитический	0.20	-
21	477415.95	1305725.24	Аналитический	0.20	-
22	477394.07	1305741.41	Аналитический	0.20	-
23	477371.28	1305759.27	Аналитический	0.20	-
24	477349.71	1305776.36	Аналитический	0.20	-
25	477337.17	1305785.47	Аналитический	0.20	-
26	477325.89	1305789.22	Аналитический	0.20	-
27	477307.68	1305747.39	Аналитический	0.20	-
28	477299.35	1305744.71	Аналитический	0.20	-
29	477276.59	1305767.78	Аналитический	0.20	-
30	477258.44	1305793.62	Аналитический	0.20	-
31	477241.20	1305793.23	Аналитический	0.20	-
32	477229.81	1305774.51	Аналитический	0.20	-
33	477219.51	1305745.47	Аналитический	0.20	-
34	477216.39	1305716.30	Аналитический	0.20	-

1	2	3	4	5	6
35	477209.96	1305680.19	Аналитический	0.20	-
36	477193.03	1305682.89	Аналитический	0.20	-
37	477189.69	1305676.22	Аналитический	0.20	-
38	477178.59	1305645.94	Аналитический	0.20	-
39	477184.93	1305575.86	Аналитический	0.20	-
40	477174.37	1305565.79	Аналитический	0.20	-
41	477193.00	1305557.24	Аналитический	0.20	-
42	477205.82	1305550.07	Аналитический	0.20	-
43	477216.80	1305539.78	Аналитический	0.20	-
44	477231.56	1305515.40	Аналитический	0.20	-
45	477254.36	1305470.52	Аналитический	0.20	-
46	477278.36	1305419.23	Аналитический	0.20	-
47	477298.53	1305381.20	Аналитический	0.20	-
48	477335.68	1305314.43	Аналитический	0.20	-
49	477350.50	1305291.90	Аналитический	0.20	-
50	477366.91	1305270.33	Аналитический	0.20	-
51	477386.03	1305252.22	Аналитический	0.20	-
52	477410.84	1305233.05	Аналитический	0.20	-
53	477432.69	1305217.66	Аналитический	0.20	-
54	477579.30	1305393.15	Аналитический	0.20	-
55	477606.07	1305381.57	Аналитический	0.20	-
56	477766.05	1305574.85	Аналитический	0.20	-
57	477973.38	1305810.49	Аналитический	0.20	-
58	478086.87	1305946.53	Аналитический	0.20	-
59	478089.48	1305949.65	Аналитический	0.20	-
60	478093.94	1305955.01	Аналитический	0.20	-
61	478096.61	1305958.21	Аналитический	0.20	-
62	478158.92	1306032.89	Аналитический	0.20	-
63	478210.07	1306113.86	Аналитический	0.20	-
64	478211.50	1306116.70	Аналитический	0.20	-
65	478213.31	1306120.26	Аналитический	0.20	-
66	478229.77	1306152.72	Аналитический	0.20	-
13	478246.47	1306198.18	Аналитический	0.20	-
67	477636.25	1307959.75	Аналитический	0.20	-
68	477785.96	1308225.47	Аналитический	0.20	-
69	477832.50	1308179.64	Аналитический	0.20	-
70	477879.05	1308362.01	Аналитический	0.20	-
71	477944.61	1308454.71	Аналитический	0.20	-
72	477928.55	1308542.92	Аналитический	0.20	-
73	477838.48	1308595.04	Аналитический	0.20	-
74	477766.14	1308668.36	Аналитический	0.20	-
75	477768.13	1308829.20	Аналитический	0.20	-
76	477728.10	1308843.12	Аналитический	0.20	-
77	477705.85	1308820.30	Аналитический	0.20	-
78	477661.75	1308843.86	Аналитический	0.20	-
79	477623.12	1308769.27	Аналитический	0.20	-
80	477599.76	1308720.85	Аналитический	0.20	-

1	2	3	4	5	6
81	477583.94	1308687.46	Аналитический	0.20	-
82	477560.85	1308639.13	Аналитический	0.20	-
83	477280.49	1308077.24	Аналитический	0.20	-
84	477540.43	1308015.12	Аналитический	0.20	-
85	477635.40	1307958.10	Аналитический	0.20	-
67	477636.25	1307959.75	Аналитический	0.20	-
86	480816.49	1303901.06	Картометрический	5.00	-
87	480840.03	1303956.35	Картометрический	5.00	-
88	480837.83	1303963.65	Картометрический	5.00	-
89	480786.85	1304092.21	Картометрический	5.00	-
90	480862.45	1304185.65	Картометрический	5.00	-
91	480818.77	1304219.61	Картометрический	5.00	-
92	480713.88	1304292.61	Картометрический	5.00	-
93	480604.59	1304296.28	Картометрический	5.00	-
94	480442.66	1304299.25	Картометрический	5.00	-
95	480283.09	1304304.05	Картометрический	5.00	-
96	480275.39	1304248.42	Картометрический	5.00	-
97	480252.78	1304127.05	Картометрический	5.00	-
98	480234.11	1304016.14	Картометрический	5.00	-
99	480246.09	1304013.32	Картометрический	5.00	-
100	480318.45	1304001.78	Картометрический	5.00	-
101	480608.97	1303964.19	Картометрический	5.00	-
102	480619.88	1303960.63	Картометрический	5.00	-
103	480637.54	1303992.93	Картометрический	5.00	-
104	480640.98	1303994.22	Картометрический	5.00	-
105	480675.94	1303978.72	Картометрический	5.00	-
106	480751.74	1303948.10	Картометрический	5.00	-
107	480743.54	1303926.75	Картометрический	5.00	-
86	480816.49	1303901.06	Картометрический	5.00	-

3. Сведения о характерных точках части (частей) границы объекта

Обозначение характерных точек части границы	Координаты, м		Метод определения координат характерной точки	Средняя квадратическая погрешность положения характерной точки (Mt), м	Описание обозначения точки на местности (при наличии)
	X	Y			
1	2	3	4	5	6
Часть №					
-	-	-	-	-	-

ОПИСАНИЕ МЕСТОПОЛОЖЕНИЯ ГРАНИЦ

Зона туристической и санаторно-курортной деятельности за границами населенных пунктов – Р1

(наименование объекта, местоположение границ которого описано
(далее - объект)

Раздел 1

Сведения об объекте		
№ п/п	Характеристики объекта	Описание характеристик
1	2	3
1	Местоположение объекта	Воронежская область, Каширский муниципальный район, Колодезянское сельское поселение
2	Площадь объекта \pm величина погрешности определения площади ($P \pm \Delta P$)	-
3	Иные характеристики объекта	-

Раздел 2

Сведения о местоположении границ объекта					
1. Система координат: МСК - 36, зона 1					
2. Сведения о характерных точках границ объекта					
Обозначение характерных точек границ	Координаты, м		Метод определения координат характерной точки	Средняя квадратическая погрешность положения характерной точки (Mt), м	Описание обозначения точки на местности (при наличии)
	X	Y			
1	2	3	4	5	6
1	478808.13	1301895.95	Картометрический	5.00	-
2	478812.68	1301952.23	Картометрический	5.00	-
3	478813.32	1301960.13	Картометрический	5.00	-
4	478835.32	1301967.72	Картометрический	5.00	-
5	478835.91	1301965.11	Картометрический	5.00	-
6	478846.58	1301968.73	Картометрический	5.00	-
7	478888.69	1301978.62	Картометрический	5.00	-
8	478893.19	1301979.68	Картометрический	5.00	-
9	478896.07	1301982.64	Картометрический	5.00	-
10	478906.08	1302021.68	Картометрический	5.00	-
11	478905.92	1302052.98	Картометрический	5.00	-
12	478901.38	1302076.09	Картометрический	5.00	-
13	478894.63	1302096.23	Картометрический	5.00	-
14	478887.97	1302132.30	Картометрический	5.00	-
15	478857.20	1302128.14	Картометрический	5.00	-
16	478836.91	1302160.16	Картометрический	5.00	-
17	478840.73	1302231.24	Картометрический	5.00	-
18	478842.97	1302235.48	Картометрический	5.00	-
19	478842.44	1302243.62	Картометрический	5.00	-
20	478843.01	1302279.57	Картометрический	5.00	-
21	478843.48	1302283.11	Картометрический	5.00	-
22	478845.36	1302287.68	Картометрический	5.00	-
23	478851.17	1302289.54	Картометрический	5.00	-
24	478854.95	1302291.39	Картометрический	5.00	-
25	478858.46	1302294.73	Картометрический	5.00	-
26	478860.71	1302298.96	Картометрический	5.00	-
27	478877.61	1302280.78	Картометрический	5.00	-
28	478868.20	1302268.47	Картометрический	5.00	-
29	478911.31	1302239.26	Картометрический	5.00	-
30	478938.38	1302273.55	Картометрический	5.00	-
31	478898.63	1302306.66	Картометрический	5.00	-
32	478879.50	1302283.14	Картометрический	5.00	-
33	478859.07	1302305.11	Картометрический	5.00	-
34	478856.58	1302310.91	Картометрический	5.00	-




1	2	3	4	5	6
35	478846.03	1302326.70	Картометрический	5.00	-
36	478845.24	1302335.68	Картометрический	5.00	-
37	478849.31	1302441.35	Картометрический	5.00	-
38	478876.36	1303278.88	Картометрический	5.00	-
39	478865.50	1303313.76	Картометрический	5.00	-
40	478862.07	1303320.98	Картометрический	5.00	-
41	478825.02	1303328.37	Картометрический	5.00	-
42	478852.34	1303306.35	Картометрический	5.00	-
43	478863.85	1303278.72	Картометрический	5.00	-
44	478862.05	1303086.33	Картометрический	5.00	-
45	478836.10	1302318.33	Картометрический	5.00	-
46	478824.40	1302319.29	Картометрический	5.00	-
47	478823.16	1302306.67	Картометрический	5.00	-
48	478835.88	1302305.75	Картометрический	5.00	-
49	478835.99	1302294.67	Картометрический	5.00	-
50	478826.25	1302294.62	Картометрический	5.00	-
51	478826.13	1302278.60	Картометрический	5.00	-
52	478818.73	1302278.08	Картометрический	5.00	-
53	478788.99	1302274.73	Картометрический	5.00	-
54	478785.47	1302275.29	Картометрический	5.00	-
55	478782.38	1302273.81	Картометрический	5.00	-
56	478716.58	1302267.83	Картометрический	5.00	-
57	478708.65	1302266.51	Картометрический	5.00	-
58	478684.39	1302264.31	Картометрический	5.00	-
59	478593.25	1302238.41	Картометрический	5.00	-
60	478586.56	1302182.79	Картометрический	5.00	-
61	478566.05	1302189.33	Картометрический	5.00	-
62	478519.52	1302203.17	Картометрический	5.00	-
63	478515.62	1302200.12	Картометрический	5.00	-
64	478499.09	1302194.93	Картометрический	5.00	-
65	478495.83	1302185.95	Картометрический	5.00	-
66	478491.74	1302171.58	Картометрический	5.00	-
67	478487.31	1302157.64	Картометрический	5.00	-
68	478483.23	1302143.84	Картометрический	5.00	-
69	478478.98	1302131.94	Картометрический	5.00	-
70	478472.28	1302108.29	Картометрический	5.00	-
71	478469.99	1302096.49	Картометрический	5.00	-
72	478467.08	1302060.09	Картометрический	5.00	-
73	478453.80	1302048.79	Картометрический	5.00	-
74	478459.30	1302039.00	Картометрический	5.00	-
75	478460.70	1302020.53	Картометрический	5.00	-
76	478463.56	1301962.78	Картометрический	5.00	-
77	478467.86	1301922.65	Картометрический	5.00	-
78	478475.05	1301913.80	Картометрический	5.00	-
79	478485.72	1301911.16	Картометрический	5.00	-
80	478504.28	1301913.98	Картометрический	5.00	-
81	478519.27	1301913.57	Картометрический	5.00	-
82	478538.88	1301914.51	Картометрический	5.00	-

1	2	3	4	5	6
83	478556.13	1301918.10	Картометрический	5.00	-
84	478588.35	1301916.70	Картометрический	5.00	-
85	478644.46	1301910.71	Картометрический	5.00	-
86	478715.66	1301906.50	Картометрический	5.00	-
87	478780.79	1301896.54	Картометрический	5.00	-
1	478808.13	1301895.95	Картометрический	5.00	-
3. Сведения о характерных точках части (частей) границы объекта					
Обозначение характерных точек части границы	Координаты, м		Метод определения координат характерной точки	Средняя квадратическая погрешность положения характерной точки (Mt), м	Описание обозначения точки на местности (при наличии)
	X	Y			
1	2	3	4	5	6
Часть №					
-	-	-	-	-	-


Раздел 4
План границ объекта




Используемые условные знаки и обозначения:

-  границы территориальной зоны
-  границы муниципального образования
-  характерная точка границ территориальной зоны

Масштаб 1:5000

Руководитель БУВО «Нормативно-проектный центр»
 Подпись  Ю.В.Шалыгина Дата « 18 » ноября 2021 г.
 Место для оттиска печати (при наличии) лица, составившего описание местоположения границ объекта



ОПИСАНИЕ МЕСТОПОЛОЖЕНИЯ ГРАНИЦ

Зона ритуальных объектов за границами населенных пунктов - СН1

(наименование объекта, местоположение границ которого описано
(далее - объект)

Раздел 1

Сведения об объекте		
№ п/п	Характеристики объекта	Описание характеристик
1	2	3
1	Местоположение объекта	Воронежская область, Каширский муниципальный район, Колодезянское сельское поселение
2	Площадь объекта \pm величина погрешности определения площади ($P \pm \text{Дельта } P$)	-
3	Иные характеристики объекта	-

Раздел 2




Сведения о местоположении границ объекта					
1. Система координат: МСК - 36, зона 1					
2. Сведения о характерных точках границ объекта					
Обозначение характерных точек границ	Координаты, м		Метод определения координат характерной точки	Средняя квадратическая погрешность положения характерной точки (Mt), м	Описание обозначения точки на местности (при наличии)
	X	Y			
1	2	3	4	5	6
1	479350.19	1305066.86	Аналитический	0.30	-
2	479400.41	1305219.68	Аналитический	0.30	-
3	479183.18	1305278.55	Аналитический	0.30	-
4	479104.70	1304995.74	Аналитический	0.30	-
1	479350.19	1305066.86	Аналитический	0.30	-
3. Сведения о характерных точках части (частей) границы объекта					
Обозначение характерных точек части границы	Координаты, м		Метод определения координат характерной точки	Средняя квадратическая погрешность положения характерной точки (Mt), м	Описание обозначения точки на местности (при наличии)
	X	Y			
1	2	3	4	5	6
Часть №					
-	-	-	-	-	-

План границ объекта



Масштаб 1:5000

Используемые условные знаки и обозначения :

	границы территориальной зоны
	границы муниципального образования
	характерная точка границ территориальной зоны

Руководитель БУВО «Нормативно-проектный центр»

Подпись Ю.В.Шалыгина Ю.В.Шалыгина Дата « 18 » ноября 2021 г.

Место для оттиска печати (при наличии) лица, составившего описание местоположения границ объекта



ОПИСАНИЕ МЕСТОПОЛОЖЕНИЯ ГРАНИЦ

Зона садоводства и огородничества за границами населенных пунктов - СО1

(наименование объекта, местоположение границ которого описано
(далее - объект)

Раздел 1

Сведения об объекте		
№ п/п	Характеристики объекта	Описание характеристик
1	2	3
1	Местоположение объекта	Воронежская область, Каширский муниципальный район, Колодезянское сельское поселение
2	Площадь объекта \pm величина погрешности определения площади ($P \pm \text{Дельта } P$)	-
3	Иные характеристики объекта	-

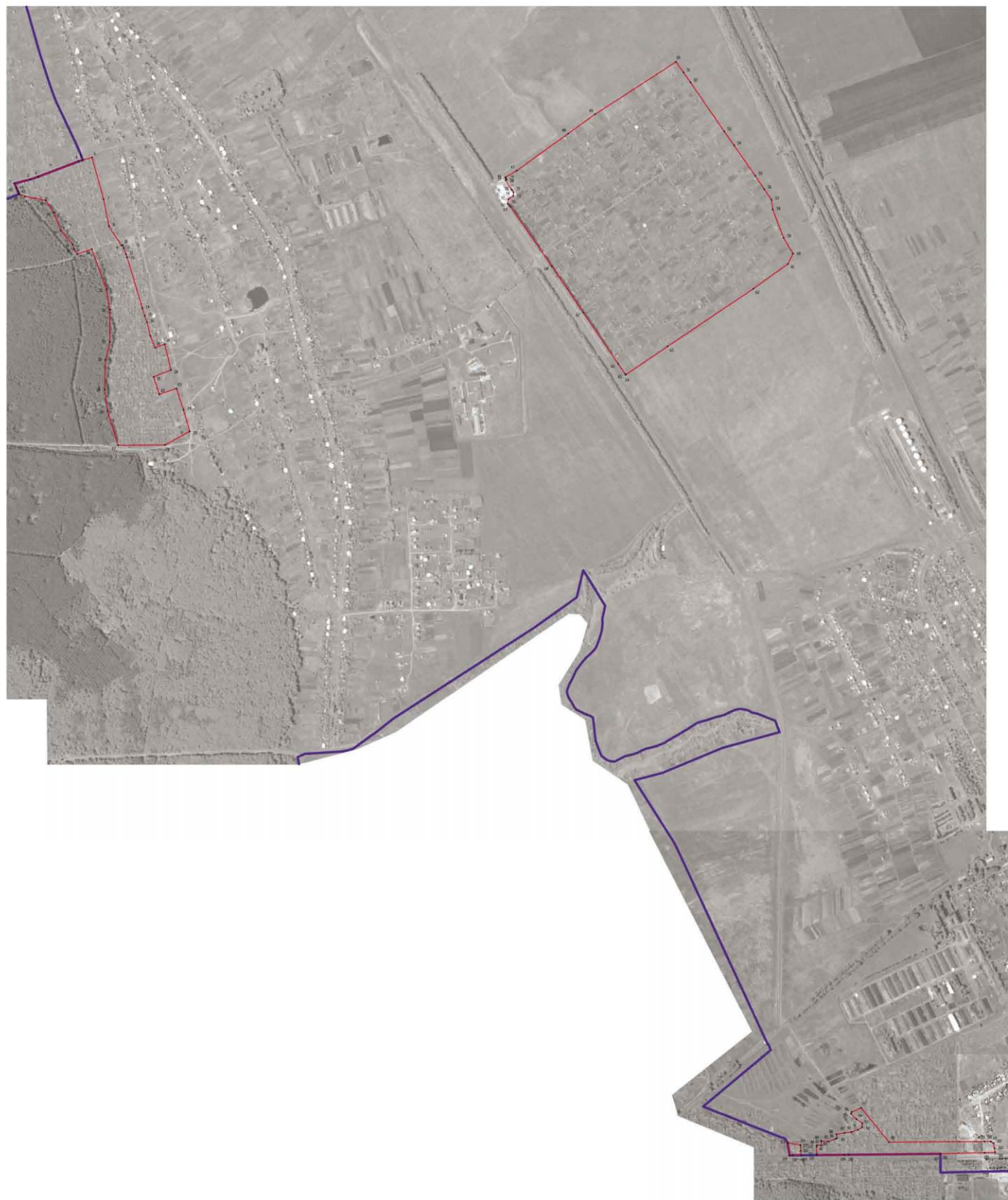
Сведения о местоположении границ объекта					
1. Система координат: МСК - 36, зона 1					
2. Сведения о характерных точках границ объекта					
Обозначение характерных точек границ	Координаты, м		Метод определения координат характерной точки	Средняя квадратическая погрешность положения характерной точки (Mt), м	Описание обозначения точки на местности (при наличии)
	X	Y			
1	2	3	4	5	6
1	481374.04	1302080.68	Аналитический	0.10	-
2	481391.53	1302150.14	Аналитический	0.10	-
3	481403.18	1302184.12	Аналитический	0.10	-
4	481470.85	1302361.30	Аналитический	0.10	-
5	481476.36	1302380.55	Аналитический	0.10	-
6	481488.41	1302420.35	Аналитический	0.10	-
7	481305.66	1302470.83	Аналитический	0.10	-
8	481187.22	1302494.32	Аналитический	0.10	-
9	481102.57	1302549.23	Аналитический	0.10	-
10	481103.60	1302555.15	Аналитический	0.10	-
11	481091.10	1302559.58	Аналитический	0.10	-
12	481064.25	1302569.12	Аналитический	0.10	-
13	481049.99	1302574.34	Аналитический	0.10	-
14	480827.95	1302640.64	Аналитический	0.10	-
15	480794.40	1302650.66	Аналитический	0.10	-
16	480767.06	1302661.14	Аналитический	0.10	-
17	480707.43	1302675.56	Аналитический	0.10	-
18	480654.97	1302696.64	Аналитический	0.10	-
19	480670.14	1302739.04	Аналитический	0.10	-
20	480557.62	1302765.93	Аналитический	0.10	-
21	480527.26	1302690.45	Аналитический	0.10	-
22	480450.26	1302714.87	Аналитический	0.10	-
23	480476.39	1302789.50	Аналитический	0.10	-
24	480383.32	1302820.66	Аналитический	0.10	-
25	480288.24	1302848.19	Аналитический	0.10	-
26	480228.60	1302740.12	Аналитический	0.10	-
27	480227.37	1302533.91	Аналитический	0.10	-
28	480377.67	1302488.20	Аналитический	0.10	-
29	480471.60	1302475.61	Аналитический	0.10	-
30	480600.40	1302479.49	Аналитический	0.10	-
31	480679.81	1302497.89	Аналитический	0.10	-
32	480820.23	1302497.89	Аналитический	0.10	-
33	480910.30	1302483.36	Аналитический	0.10	-
34	481086.55	1302419.45	Аналитический	0.10	-
35	481064.27	1302355.53	Аналитический	0.10	-
36	481087.52	1302341.00	Аналитический	0.10	-

1	2	3	4	5	6
37	481107.85	1302334.23	Аналитический	0.10	-
38	481168.86	1302283.87	Аналитический	0.10	-
39	481247.31	1302252.88	Аналитический	0.10	-
40	481300.57	1302217.05	Аналитический	0.10	-
41	481317.03	1302126.98	Аналитический	0.10	-
42	481327.85	1302101.56	Аналитический	0.10	-
43	481331.25	1302099.59	Аналитический	0.10	-
44	481339.54	1302095.59	Аналитический	0.10	-
45	481353.35	1302089.53	Аналитический	0.10	-
1	481374.04	1302080.68	Аналитический	0.10	-
46	481401.24	1304230.23	Аналитический	0.20	-
47	481430.02	1304280.23	Аналитический	0.20	-
48	481591.56	1304504.85	Аналитический	0.20	-
49	481676.88	1304623.49	Аналитический	0.20	-
50	481906.68	1304977.65	Аналитический	0.20	-
51	481860.32	1305010.95	Аналитический	0.20	-
52	481816.83	1305041.04	Аналитический	0.20	-
53	481602.18	1305188.86	Аналитический	0.20	-
54	481540.38	1305232.32	Аналитический	0.20	-
55	481407.53	1305325.09	Аналитический	0.20	-
56	481348.71	1305364.57	Аналитический	0.20	-
57	481302.14	1305396.02	Аналитический	0.20	-
58	481260.12	1305401.43	Аналитический	0.20	-
59	481136.19	1305448.96	Аналитический	0.20	-
60	481067.02	1305490.67	Аналитический	0.20	-
61	481021.54	1305468.37	Аналитический	0.20	-
62	480912.85	1305316.40	Аналитический	0.20	-
63	480660.08	1304941.10	Аналитический	0.20	-
64	480535.99	1304757.64	Аналитический	0.20	-
65	480539.02	1304755.63	Аналитический	0.20	-
66	480584.74	1304724.23	Аналитический	0.20	-
67	480809.07	1304571.58	Аналитический	0.20	-
68	481012.32	1304433.84	Аналитический	0.20	-
69	481272.10	1304252.83	Аналитический	0.20	-
70	481278.51	1304247.15	Аналитический	0.20	-
71	481285.64	1304240.84	Аналитический	0.20	-
72	481305.14	1304244.20	Аналитический	0.20	-
73	481320.05	1304265.82	Аналитический	0.20	-
74	481335.59	1304266.24	Аналитический	0.20	-
75	481344.23	1304260.18	Аналитический	0.20	-
76	481348.19	1304257.58	Аналитический	0.20	-
77	481388.33	1304231.10	Аналитический	0.20	-
78	481391.59	1304235.94	Аналитический	0.20	-
79	481397.13	1304232.66	Аналитический	0.20	-
46	481401.24	1304230.23	Аналитический	0.20	-
80	477162.19	1305594.17	Картометрический	5.00	-

1	2	3	4	5	6
81	477161.70	1305614.88	Картометрический	5.00	-
82	477178.26	1305614.56	Картометрический	5.00	-
83	477180.96	1305614.65	Картометрический	5.00	-
84	477181.42	1305614.68	Картометрический	5.00	-
85	477178.59	1305645.94	Картометрический	5.00	-
86	477189.69	1305676.22	Картометрический	5.00	-
87	477193.03	1305682.89	Картометрический	5.00	-
88	477209.96	1305680.19	Картометрический	5.00	-
89	477216.39	1305716.30	Картометрический	5.00	-
90	477219.51	1305745.47	Картометрический	5.00	-
91	477229.81	1305774.51	Картометрический	5.00	-
92	477241.20	1305793.23	Картометрический	5.00	-
93	477258.44	1305793.62	Картометрический	5.00	-
94	477276.59	1305767.78	Картометрический	5.00	-
95	477299.35	1305744.71	Картометрический	5.00	-
96	477307.68	1305747.39	Картометрический	5.00	-
97	477325.89	1305789.22	Картометрический	5.00	-
98	477175.80	1305910.51	Картометрический	5.00	-
99	477178.25	1306329.02	Картометрический	1.00	-
100	477178.35	1306356.18	Картометрический	1.00	-
101	477177.51	1306357.64	Картометрический	1.00	-
102	477170.71	1306369.11	Картометрический	1.00	-
103	477148.63	1306372.60	Картометрический	1.00	-
104	477130.32	1306375.35	Картометрический	1.00	-
105	477129.41	1306328.87	Картометрический	1.00	-
106	477124.88	1306135.95	Картометрический	5.00	-
107	477124.32	1306135.73	Картометрический	5.00	-
108	477120.36	1305734.71	Картометрический	5.00	-
109	477120.16	1305714.09	Картометрический	5.00	-
110	477118.95	1305593.96	Картометрический	5.00	-
111	477124.38	1305593.99	Картометрический	5.00	-
112	477156.81	1305593.91	Картометрический	5.00	-
80	477162.19	1305594.17	Картометрический	5.00	-
113	477172.51	1305467.12	Картометрический	5.00	-
114	477163.26	1305522.48	Картометрический	5.00	-
115	477160.98	1305522.54	Картометрический	5.00	-
116	477138.19	1305524.40	Картометрический	5.00	-
117	477118.27	1305525.64	Картометрический	5.00	-
118	477117.91	1305489.23	Картометрический	5.00	-
119	477117.32	1305475.65	Картометрический	5.00	-
113	477172.51	1305467.12	Картометрический	5.00	-

3. Сведения о характерных точках части (частей) границы объекта					
Обозначение характерных точек части границы	Координаты, м		Метод определения координат характерной точки	Средняя квадратическая погрешность положения характерной точки (Mt), м	Описание обозначения точки на местности (при наличии)
	X	Y			
1	2	3	4	5	6
Часть №					
-	-	-	-	-	-

Рисунок 4
Иллюстрация плана



Пояснение условных знаков и обозначений:
— границы территориальной зоны
— границы территориальной зоны
— границы территориальной зоны

Масштаб 1:5000

Проектная организация: ООО «Иркутск-Информ»
Иркутск, ул. Мухоморова, д. 11, к. 1
Масштаб: 1:5000, дата: 10.08.2016 г.

