



**ДЕПАРТАМЕНТ
АРХИТЕКТУРЫ И ГРАДОСТРОИТЕЛЬСТВА
ВОРОНЕЖСКОЙ ОБЛАСТИ**

ПРИКАЗ

24.03.2022

№ 45-01-04/236

г. Воронеж

**О внесении изменений в правила землепользования и застройки
Покровского сельского поселения Павловского муниципального
района Воронежской области**

В соответствии с Градостроительным кодексом Российской Федерации, Федеральным законом от 06.10.2003 № 131-ФЗ «Об общих принципах организации местного самоуправления в Российской Федерации», законами Воронежской области от 07.07.2006 № 61-ОЗ «О регулировании градостроительной деятельности в Воронежской области», от 20.12.2018 № 173-ОЗ «О перераспределении полномочий по утверждению правил землепользования и застройки между органами местного самоуправления поселений Воронежской области, городского округа город Нововоронеж, Борисоглебского городского округа и исполнительными органами государственной власти Воронежской области», постановлением правительства Воронежской области от 31.12.2014 № 1240 «Об утверждении Положения о департаменте архитектуры и градостроительства Воронежской области», на основании приказов департамента архитектуры и градостроительства Воронежской области от 11.02.2021 № 45-01-04/116 «О подготовке проектов правил землепользования и застройки поселений Аннинского, Бобровского, Бутурлиновского, Верхнемамонского, Верхнехавского, Воробьёвского, Каширского, Лискинского, Новоусманского, Новохопёрского,

Ольховатского, Павловского, Панинского, Поворинского, Подгоренского, Рамонского, Россошанского, Семилукского, Хохольского муниципальных районов Воронежской области», от 03.03.2021 № 45-01-04/162 «О подготовке проекта о внесении изменений в правила землепользования и застройки Покровского сельского поселения Павловского муниципального района Воронежской области», с учетом заключения о результатах публичных слушаний от 21.09.2021

п р и к а з ы в а ю:

1. Внести в приказ департамента архитектуры и градостроительства Воронежской области от 16.11.2020 № 45-01-04/894 «Об утверждении правил землепользования и застройки Покровского сельского поселения Павловского муниципального района Воронежской области» (в редакции приказа департамента архитектуры и градостроительства Воронежской области от 04.08.2021 № 45-01-04/891) изменения, изложив правила землепользования и застройки Покровского сельского поселения Павловского муниципального района Воронежской области в редакции согласно приложению к настоящему приказу.

2. Контроль исполнения настоящего приказа возложить на заместителя руководителя департамента архитектуры и градостроительства Воронежской области – начальника отдела территориального планирования Беляеву С.М.

Руководитель департамента
архитектуры и градостроительства
Воронежской области



А.А. Еренков

Приложение
к приказу департамента
архитектуры и градостроительства
Воронежской области
от 24.03.2022 № 45-01-04/236

«УТВЕРЖДЕНЫ
приказом департамента
архитектуры и градостроительства
Воронежской области
от 16.11.2020 № 45-01-04/894

**ПРАВИЛА ЗЕМЛЕПОЛЬЗОВАНИЯ И ЗАСТРОЙКИ
ПОКРОВСКОГО СЕЛЬСКОГО ПОСЕЛЕНИЯ
ПАВЛОВСКОГО МУНИЦИПАЛЬНОГО РАЙОНА
ВОРОНЕЖСКОЙ ОБЛАСТИ**

**ЧАСТЬ I. ПОРЯДОК ПРИМЕНЕНИЯ ПРАВИЛ
ЗЕМЛЕПОЛЬЗОВАНИЯ И ЗАСТРОЙКИ И ВНЕСЕНИЯ В НИХ
ИЗМЕНЕНИЙ**

Раздел 1. Общие положения

**1. Предмет регулирования и цели подготовки правил
землепользования и застройки Покровского сельского поселения
Павловского муниципального района Воронежской области**

1. Правила землепользования и застройки Покровского сельского поселения Павловского муниципального района Воронежской области (далее – Правила) являются документом градостроительного зонирования, который утверждается нормативным правовым актом департамента архитектуры и градостроительства Воронежской области и в котором устанавливаются территориальные зоны, градостроительные регламенты, порядок применения такого документа и порядок внесения в него изменений.

2. Правила разработаны в соответствии с Градостроительным кодексом Российской Федерации (далее – ГрК РФ), Земельным кодексом

Российской Федерации, Федеральным законом от 06.10.2003 № 131-ФЗ «Об общих принципах организации местного самоуправления в Российской Федерации», иными нормативными правовыми актами Российской Федерации, Воронежской области, муниципальными правовыми актами муниципального образования с учетом положений нормативных актов и документов, определяющих основные направления социально-экономического и градостроительного развития муниципального образования, а также сведений Единого государственного реестра недвижимости, сведений, документов и материалов, содержащихся в государственных информационных системах обеспечения градостроительной деятельности.

3. Правила разработаны в целях:

- создания условий для устойчивого развития территории муниципального образования, сохранения окружающей среды и объектов культурного наследия;
- создания условий для планировки территории муниципального образования;
- обеспечения прав и законных интересов физических и юридических лиц, в том числе правообладателей земельных участков и объектов капитального строительства;
- создания условий для привлечения инвестиций, в том числе путем предоставления возможности выбора наиболее эффективных видов разрешенного использования земельных участков и объектов капитального строительства.

2. Основные понятия, используемые в Правилах

В настоящих Правилах используются основные понятия, установленные законодательством Российской Федерации.

3. Сфера применения Правил

1. Действие настоящих Правил распространяется на всю территорию Покровского сельского поселения Павловского муниципального

района Воронежской области. Правила обязательны для соблюдения органами государственной власти, органами местного самоуправления, физическими и юридическими лицами, при осуществлении ими градостроительной деятельности на территории Покровского сельского поселения Павловского муниципального района Воронежской области.

2. Настоящие Правила применяются наряду с:

– техническими регламентами и иными обязательными требованиями, установленными в соответствии с законодательством в целях обеспечения безопасности жизни и здоровья людей, надежности и безопасности зданий, строений и сооружений, сохранения окружающей природной среды и объектов культурного наследия;

– региональными и местными нормативами градостроительного проектирования.

4. Содержание и порядок применения Правил

1. Правила включают в себя:

- 1) порядок их применения и внесения изменений в Правила;
- 2) карту градостроительного зонирования;
- 3) градостроительные регламенты.

Обязательным приложением к настоящим Правилам являются сведения о границах территориальных зон, которые должны содержать графическое описание местоположения границ территориальных зон, перечень координат характерных точек этих границ в системе координат, используемой для ведения Единого государственного реестра недвижимости.

2. Порядок применения Правил и внесения в них изменений включает в себя положения:

- 1) о регулировании землепользования и застройки;
- 2) об изменении видов разрешенного использования земельных участков и объектов капитального строительства физическими и юридическими лицами;

- 3) о подготовке документации по планировке территории органами местного самоуправления;
- 4) о проведении общественных обсуждений или публичных слушаний по вопросам землепользования и застройки;
- 5) о внесении изменений в Правила;
- 6) о регулировании иных вопросов землепользования и застройки.

5. Использование объектов недвижимости, не соответствующих настоящим Правилам

1. Земельные участки или объекты капитального строительства, виды разрешенного использования, предельные (минимальные и (или) максимальные) размеры и предельные параметры которых не соответствуют градостроительному регламенту, могут использоваться без установления срока приведения их в соответствие с градостроительным регламентом, за исключением случаев, если использование таких земельных участков и объектов капитального строительства опасно для жизни или здоровья человека, для окружающей среды, объектов культурного наследия.

2. Реконструкция указанных в подпункте 1 настоящего пункта объектов капитального строительства может осуществляться только путем приведения таких объектов в соответствие с градостроительным регламентом или путем уменьшения их несоответствия предельным параметрам разрешенного строительства, реконструкции. Изменение видов разрешенного использования указанных земельных участков и объектов капитального строительства может осуществляться путем приведения их в соответствие с видами разрешенного использования земельных участков и объектов капитального строительства, установленными градостроительным регламентом.

3. В случае если использование указанных в подпункте 1 настоящего пункта земельных участков и объектов капитального строительства продолжается и опасно для жизни или здоровья человека, для окружающей среды, объектов культурного наследия, в соответствии с

федеральными законами может быть наложен запрет на использование таких земельных участков и объектов.

6. Открытость и доступность информации о землепользовании и застройке

1. Настоящие Правила являются открытыми и общедоступными.
2. Настоящие Правила подлежат опубликованию в порядке, установленном для официального опубликования нормативных правовых актов Воронежской области, и размещению в федеральной государственной информационной системе территориального планирования и в государственной информационной системе обеспечения градостроительной деятельности.

Раздел 2. Положения о регулировании землепользования и застройки

7. Перераспределение полномочий между органами местного самоуправления Покровского сельского поселения Павловского муниципального района Воронежской области и департаментом архитектуры и градостроительства Воронежской области

1. На основании Закона Воронежской области от 20.12.2018 № 173-ОЗ «О перераспределении полномочий по утверждению правил землепользования и застройки между органами местного самоуправления поселений Воронежской области, городского округа город Нововоронеж, Борисоглебского городского округа и исполнительными органами государственной власти Воронежской области» (далее – Закон Воронежской области) и в соответствии со статьей 8.2 ГрК РФ, пунктом 6.1 статьи 26.3 Федерального закона от 06.10.1999 № 184-ФЗ «Об общих принципах организации законодательных (представительных) и исполнительных органов государственной власти субъектов Российской Федерации», частью 1.2 статьи 17 Федерального закона от 06.10.2003 № 131-ФЗ «Об общих принципах организации местного самоуправления в Российской Федерации» полномочия по утверждению Правил перераспределены между органами

местного самоуправления Покровского сельского поселения Павловского муниципального района Воронежской области и департаментом архитектуры и градостроительства Воронежской области (далее – Уполномоченный орган) на срок, установленный Законом Воронежской области.

2. После истечения срока, указанного в Законе Воронежской области, полномочия Уполномоченного органа, предусмотренные настоящими Правилами, осуществляются органами местного самоуправления Покровского сельского поселения Павловского муниципального района Воронежской области в соответствии с требованиями ГрК РФ.

8. Полномочия Уполномоченного органа по вопросам землепользования и застройки

1. Полномочия Уполномоченного органа по вопросам землепользования и застройки включают:

1) принятие решений о подготовке проекта Правил, о подготовке проекта о внесении изменений в Правила;

2) утверждение Правил, утверждение внесения изменений в Правила;

3) принятие решений о предоставлении разрешений на условно разрешенный вид использования объектов капитального строительства или земельного участка;

4) принятие решений о предоставлении разрешения на отклонение от предельных параметров разрешенного строительства, реконструкции объектов капитального строительства;

5) иные полномочия в соответствии с действующим законодательством.

9. Комиссия по подготовке проектов Правил

1. Комиссия по подготовке проектов правил землепользования и застройки поселений Воронежской области, городского округа город Нововоронеж, Борисоглебского городского округа (далее – Комиссия)

является специально созданным постоянно действующим коллегиальным органом при Уполномоченном органе в целях реализации полномочий, указанных в пункте 8 настоящих Правил, перераспределенных в соответствии с Законом Воронежской области и обеспечения выполнения задач градостроительного зонирования.

2. Комиссия создается и прекращает свою деятельность приказом Уполномоченного органа.

3. Состав и порядок деятельности Комиссии утверждается приказом Уполномоченного органа.

Раздел 3. Положения об изменении видов разрешенного использования земельных участков и объектов капитального строительства физическими и юридическими лицами

10. Изменение видов разрешенного использования земельных участков и объектов капитального строительства

1. Для каждой из установленных настоящими Правилами территориальных зон могут устанавливаться основные, условно разрешенные и вспомогательные виды разрешенного использования земельных участков и объектов капитального строительства.

2. Изменение одного вида разрешенного использования земельных участков и объектов капитального строительства на другой вид такого использования осуществляется в соответствии с градостроительным регламентом при условии соблюдения требований технических регламентов.

3. Основные и вспомогательные виды разрешенного использования земельных участков и объектов капитального строительства правообладателями земельных участков и объектов капитального строительства, за исключением органов государственной власти, органов местного самоуправления, государственных и муниципальных учреждений, государственных и муниципальных унитарных предприятий, выбираются самостоятельно без дополнительных разрешений и согласования.

4. Решения об изменении одного вида разрешенного использования земельных участков и объектов капитального строительства, расположенных на землях, на которые действие градостроительных регламентов не распространяется или для которых градостроительные регламенты не устанавливаются, на другой вид такого использования принимаются в соответствии с федеральными законами.

11. Предоставление разрешения на условно разрешенный вид использования земельного участка или объекта капитального строительства

1. Физическое или юридическое лицо, заинтересованное в предоставлении разрешения на условно разрешенный вид использования земельного участка или объекта капитального строительства (далее - разрешение на условно разрешенный вид использования), направляет заявление о предоставлении разрешения на условно разрешенный вид использования в Комиссию. Заявление о предоставлении разрешения на условно разрешенный вид использования может быть направлено в форме электронного документа, подписанного электронной подписью в соответствии с требованиями Федерального закона от 06.04.2011 № 63-ФЗ «Об электронной подписи».

2. Порядок предоставления разрешения на условно разрешенный вид использования земельного участка или объекта капитального строительства определен статьей 39 ГрК РФ.

3. Проект решения о предоставлении разрешения на условно разрешенный вид использования подлежит рассмотрению на общественных обсуждениях или публичных слушаниях, проводимых в порядке, установленном статьей 5.1 ГрК РФ, с учетом положений статьи 39 ГрК РФ.

12. Предоставление разрешения на отклонение от предельных параметров разрешенного строительства, реконструкции объектов капитального строительства

1. Правообладатели земельных участков, размеры которых меньше установленных градостроительным регламентом минимальных размеров

земельных участков либо конфигурация, инженерно-геологические или иные характеристики которых неблагоприятны для застройки, вправе обратиться за разрешениями на отклонение от предельных параметров разрешенного строительства, реконструкции объектов капитального строительства (далее также – разрешение на отклонение от предельных параметров).

2. Правообладатели земельных участков вправе обратиться за разрешениями на отклонение от предельных параметров разрешенного строительства, реконструкции объектов капитального строительства, если такое отклонение необходимо в целях однократного изменения одного или нескольких предельных параметров разрешенного строительства, реконструкции объектов капитального строительства, установленных градостроительным регламентом для конкретной территориальной зоны, не более чем на десять процентов.

3. Порядок предоставления разрешения на отклонение от предельных параметров определен статьей 40 ГрК РФ.

4. Проект решения о предоставлении разрешения на отклонение от предельных параметров подлежит рассмотрению на общественных обсуждениях или публичных слушаниях, проводимых в порядке, установленном статьей 5.1 ГрК РФ, с учетом положений статьи 39 ГрК РФ, за исключением случая, указанного в части 1.1 статьи 40 ГрК РФ.

Раздел 4. Положения о подготовке документации по планировке территории органами местного самоуправления

13. Общие положения о подготовке документации по планировке территории

1. Подготовка документации по планировке территории осуществляется в целях обеспечения устойчивого развития территорий, в том числе выделения элементов планировочной структуры, установления границ земельных участков, установления границ зон планируемого размещения объектов капитального строительства.

2. Подготовка документации по планировке территории осуществляется в соответствии с главой 5 ГрК РФ.

3. Состав и содержание документации по планировке территории определяется ГрК РФ.

Раздел 5. Положения о проведении общественных обсуждений или публичных слушаний по вопросам землепользования и застройки

14. Общие положения о порядке проведения общественных обсуждений или публичных слушаний в сфере градостроительной деятельности

1. В целях соблюдения права человека на благоприятные условия жизнедеятельности, прав и законных интересов правообладателей земельных участков и объектов капитального строительства по проектам правил землепользования и застройки, проектам планировки территории, проектам межевания территории, проектам, предусматривающим внесение изменений в один из указанных утвержденных документов, проектам решений о предоставлении разрешения на условно разрешенный вид использования земельного участка или объекта капитального строительства, проектам решений о предоставлении разрешения на отклонение от предельных параметров разрешенного строительства, реконструкции объектов капитального строительства в соответствии с уставом муниципального образования и (или) нормативным правовым актом представительного органа муниципального образования и с учетом положений ГрК РФ проводятся общественные обсуждения или публичные слушания, за исключением случаев, предусмотренных ГрК РФ и другими федеральными законами.

2. Порядок проведения общественных обсуждений или публичных слушаний определяется ГрК РФ, Уставом Покровского сельского поселения Павловского муниципального района Воронежской области и (или) нормативным правовым актом представительного органа муниципального образования.

Раздел 6. Положения о внесении изменений в Правила

15. Основания и порядок внесения изменений в Правила

1. Основания для рассмотрения вопроса о внесении изменений в настоящие Правила предусмотрены статьей 33 ГрК РФ.
2. Внесение изменений в Правила осуществляется в порядке, предусмотренном статьями 31 и 32 ГрК РФ, с учетом особенностей, установленных статьей 33 ГрК РФ.

Раздел 7. Положения о регулировании иных вопросов землепользования и застройки

16. Общие принципы регулирования иных вопросов землепользования и застройки на территории Покровского сельского поселения Павловского муниципального района Воронежской области

Иные вопросы землепользования и застройки на территории Покровского сельского поселения Павловского муниципального района Воронежской области регулируются законодательством Российской Федерации, Воронежской области, муниципальными правовыми актами Покровского сельского поселения Павловского муниципального района Воронежской области.

ЧАСТЬ II. КАРТА ГРАДОСТРОИТЕЛЬНОГО ЗОНИРОВАНИЯ

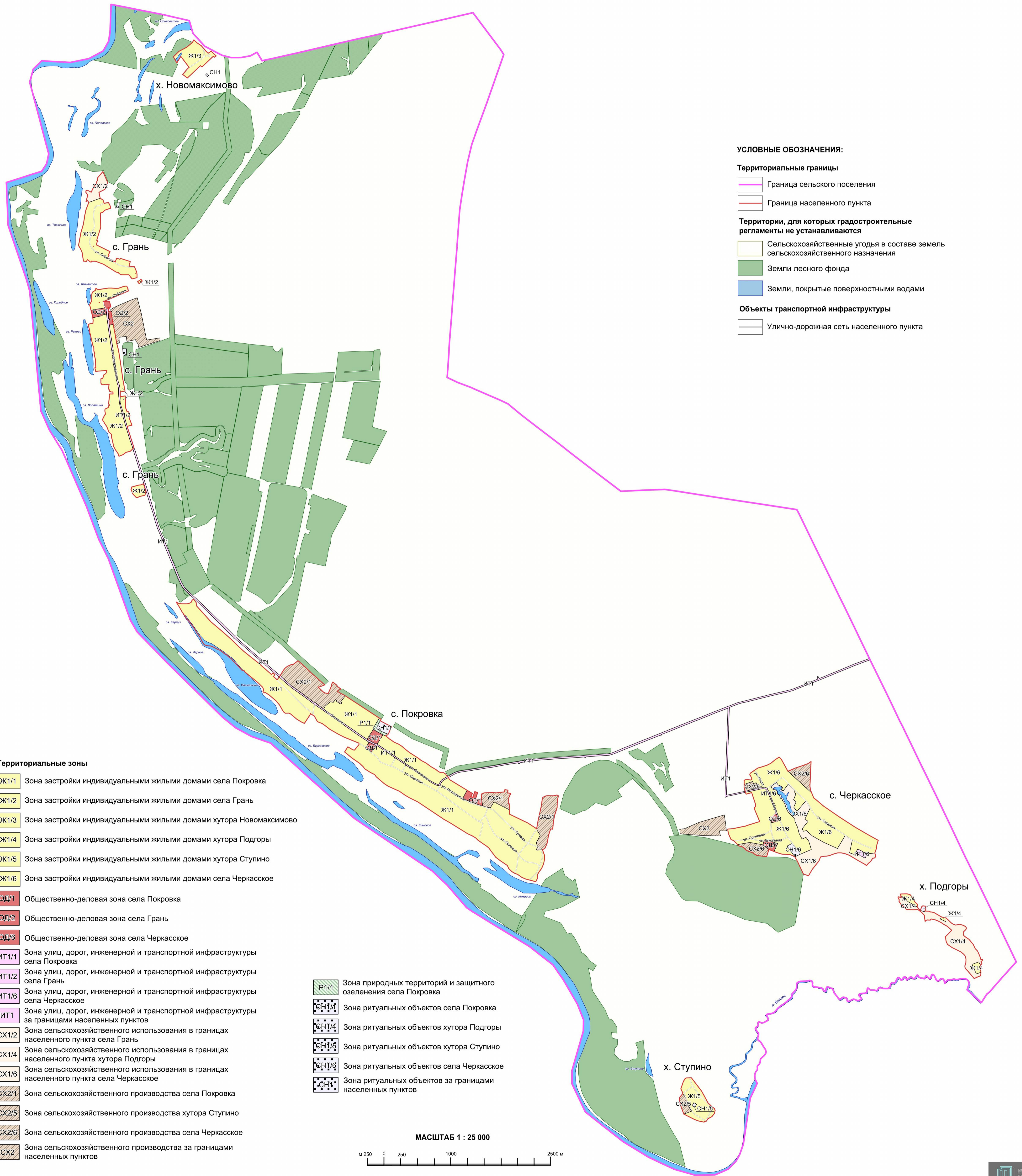
17. Карты градостроительного зонирования

1. Карта градостроительного зонирования территории Покровского сельского поселения Павловского муниципального района Воронежской области.



ПРАВИЛА ЗЕМЛЕПОЛЬЗОВАНИЯ И ЗАСТРОЙКИ Карта градостроительного зонирования территории

Покровского сельского поселения Павловского муниципального района Воронежской области



УСЛОВНЫЕ ОБОЗНАЧЕНИЯ:

Территориальные границы

- Граница сельского поселения
- Граница населенного пункта

Территории, для которых градостроительные регламенты не устанавливаются

- Сельскохозяйственные угодья в составе земель сельскохозяйственного назначения
- Земли лесного фонда
- Земли, покрытые поверхностными водами

Объекты транспортной инфраструктуры


- Улично-дорожная сеть населенного пункта

Территориальные зоны

- Ж1/1** Зона застройки индивидуальными жилыми домами села Покровка
- Ж1/2** Зона застройки индивидуальными жилыми домами села Грань
- Ж1/3** Зона застройки индивидуальными жилыми домами хутора Новомаксимова
- Ж1/4** Зона застройки индивидуальными жилыми домами хутора Подгоры
- Ж1/5** Зона застройки индивидуальными жилыми домами хутора Ступино
- Ж1/6** Зона застройки индивидуальными жилыми домами села Черкасское
- ОД/1** Общественно-деловая зона села Покровка
- ОД/2** Общественно-деловая зона села Грань
- ОД/6** Общественно-деловая зона села Черкасское
- ИТ1/1** Зона улиц, дорог, инженерной и транспортной инфраструктуры села Покровка
- ИТ1/2** Зона улиц, дорог, инженерной и транспортной инфраструктуры села Грань
- ИТ1/6** Зона улиц, дорог, инженерной и транспортной инфраструктуры села Черкасское
- ИТ1** Зона улиц, дорог, инженерной и транспортной инфраструктуры за границами населенных пунктов
- СХ1/2** Зона сельскохозяйственного использования в границах населенного пункта села Грань
- СХ1/4** Зона сельскохозяйственного использования в границах населенного пункта хутора Подгоры
- СХ1/6** Зона сельскохозяйственного использования в границах населенного пункта села Черкасское
- СХ2/1** Зона сельскохозяйственного производства села Покровка
- СХ2/5** Зона сельскохозяйственного производства хутора Ступино
- СХ2/6** Зона сельскохозяйственного производства села Черкасское
- СХ2** Зона сельскохозяйственного производства за границами населенных пунктов

- Р1/1** Зона природных территорий и защитного озеленения села Покровка
- СН1/1** Зона ритуальных объектов села Покровка
- СН1/4** Зона ритуальных объектов хутора Подгоры
- СН1/5** Зона ритуальных объектов хутора Ступино
- СН1/6** Зона ритуальных объектов села Черкасское
- СН1** Зона ритуальных объектов за границами населенных пунктов

МАСШТАБ 1 : 25 000



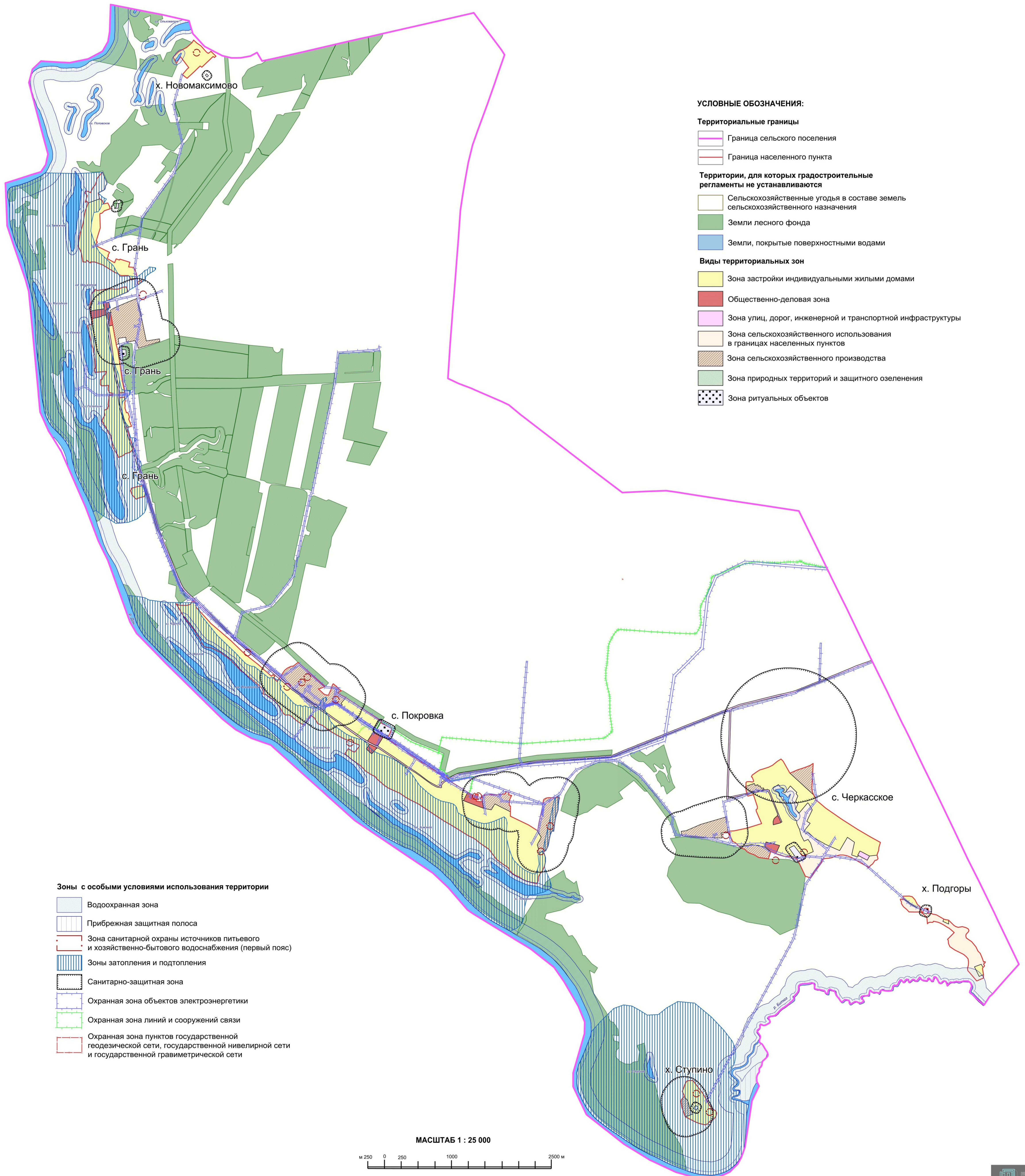
2. Карта градостроительного зонирования с отображением зон с особыми условиями использования территории Покровского сельского поселения Павловского муниципального района Воронежской области.



ПРАВИЛА ЗЕМЛЕПОЛЬЗОВАНИЯ И ЗАСТРОЙКИ

Карта градостроительного зонирования с отображением зон с особыми условиями использования территории

Покровского сельского поселения Павловского муниципального района Воронежской области



18. Перечень территориальных зон, установленных на карте градостроительного зонирования

1. Порядок установления территориальных зон определен статьей 34 ГрК РФ. На карте градостроительного зонирования установлены следующие виды территориальных зон:

Наименование территориальной зоны	Кодовое обозначение территориальной зоны
Жилые зоны	
Зона застройки индивидуальными жилыми домами	Ж1
Общественно-деловые зоны	
Общественно-деловая зона	ОД
Зоны инженерной и транспортной инфраструктуры	
Зона улиц, дорог, инженерной и транспортной инфраструктуры	ИТ1
Зоны сельскохозяйственного использования	
Зона сельскохозяйственного использования в границах населенных пунктов	СХ1
Зона сельскохозяйственного производства	СХ2
Зоны рекреационного назначения	
Зона природных территорий и защитного озеленения	Р1
Зоны специального назначения	
Зона ритуальных объектов	СН1

2. Настоящими Правилами на территории Покровского сельского поселения Павловского муниципального района Воронежской области установлены следующие территориальные зоны:

Наименование территориальной зоны	Кодовое обозначение территориальной зоны
Жилые зоны	
Зона застройки индивидуальными жилыми домами села Покровка	Ж1/1
Зона застройки индивидуальными жилыми домами села Грань	Ж1/2
Зона застройки индивидуальными жилыми домами хутора Новомаксимово	Ж1/3
Зона застройки индивидуальными жилыми домами хутора Подгоры	Ж1/4
Зона застройки индивидуальными жилыми домами хутора Ступино	Ж1/5
Зона застройки индивидуальными жилыми домами села Черкасское	Ж1/6
Общественно-деловые зоны	
Общественно-деловая зона села Покровка	ОД/1
Общественно-деловая зона села Грань	ОД/2
Общественно-деловая зона села Черкасское	ОД/6
Зоны инженерной и транспортной инфраструктуры	
Зона улиц, дорог, инженерной и транспортной инфраструктуры села Покровка	ИТ1/1
Зона улиц, дорог, инженерной и транспортной инфраструктуры села Грань	ИТ1/2

Наименование территориальной зоны	Кодовое обозначение территориальной зоны
Зона улиц, дорог, инженерной и транспортной инфраструктуры села Черкасское	ИТ1/6
Зона улиц, дорог, инженерной и транспортной инфраструктуры за границами населенных пунктов	ИТ1
Зоны сельскохозяйственного использования	
Зона сельскохозяйственного использования в границах населенного пункта села Грань	СХ1/2
Зона сельскохозяйственного использования в границах населенного пункта хутора Подгоры	СХ1/4
Зона сельскохозяйственного использования в границах населенного пункта села Черкасское	СХ1/6
Зона сельскохозяйственного производства села Покровка	СХ2/1
Зона сельскохозяйственного производства хутора Ступино	СХ2/5
Зона сельскохозяйственного производства села Черкасское	СХ2/6
Зона сельскохозяйственного производства за границами населенных пунктов	СХ2
Зоны рекреационного назначения	
Зона природных территорий и защитного озеленения села Покровка	Р1/1
Зоны специального назначения	
Зона ритуальных объектов села Покровка	СН1/1
Зона ритуальных объектов хутора Подгоры	СН1/4
Зона ритуальных объектов хутора Ступино	СН1/5
Зона ритуальных объектов села Черкасское	СН1/6
Зона ритуальных объектов за границами населенных пунктов	СН1

3. Сведения о границах территориальных зон, содержащие графическое описание местоположения границ территориальных зон, перечень координат характерных точек границ территориальных зон села Покровка, являются приложением № 1 к настоящим Правилам.

4. Сведения о границах территориальных зон, содержащие графическое описание местоположения границ территориальных зон, перечень координат характерных точек границ территориальных зон села Грань, являются приложением № 2 к настоящим Правилам.

5. Сведения о границах территориальных зон, содержащие графическое описание местоположения границ территориальных зон, перечень координат характерных точек границ территориальных зон хутора Новомаксимова, являются приложением № 3 к настоящим Правилам.

6. Сведения о границах территориальных зон, содержащие графическое описание местоположения границ территориальных зон, перечень координат

характерных точек границ территориальных зон хутора Подгоры, являются приложением № 4 к настоящим Правилам.

7. Сведения о границах территориальных зон, содержащие графическое описание местоположения границ территориальных зон, перечень координат характерных точек границ территориальных зон хутора Ступино, являются приложением № 5 к настоящим Правилам.

8. Сведения о границах территориальных зон, содержащие графическое описание местоположения границ территориальных зон, перечень координат характерных точек границ территориальных зон села Черкасское, являются приложением № 6 к настоящим Правилам.

9. Сведения о границах территориальных зон, содержащие графическое описание местоположения границ территориальных зон, перечень координат характерных точек границ территориальных зон, расположенных за границами населенных пунктов на территории Покровского сельского поселения, являются приложением № 7 к настоящим Правилам.

ЧАСТЬ III. ГРАДОСТРОИТЕЛЬНЫЕ РЕГЛАМЕНТЫ

19. Общие положения о градостроительном регламенте

1. Градостроительным регламентом определяется правовой режим земельных участков, равно как всего, что находится над и под поверхностью земельных участков и используется в процессе их застройки и последующей эксплуатации объектов капитального строительства.

2. Действие градостроительного регламента распространяется в равной мере на все земельные участки и объекты капитального строительства, расположенные в пределах границ территориальной зоны, обозначенной на карте градостроительного зонирования.

3. Земли и земельные участки, на которые действие градостроительных регламентов не распространяется или для которых градостроительные регламенты не устанавливаются, определены статьей 36 ГрК РФ.

20. Виды разрешенного использования

1. Разрешенное использование земельных участков и объектов капитального строительства может быть следующих видов:

- основные виды разрешенного использования;
- условно разрешенные виды использования;
- вспомогательные виды разрешенного использования, допустимые только в качестве дополнительных по отношению к основным видам разрешенного использования и условно разрешенным видам использования и осуществляемые совместно с ними.

2. Виды разрешенного использования (далее – ВРИ) земельных участков в настоящих Правилах определяются в соответствии с приказом Федеральной службы государственной регистрации, кадастра и картографии от 10.11.2020 № П/0412 «Об утверждении классификатора видов разрешенного использования земельных участков».

21. Градостроительные регламенты территориальных зон

1. Градостроительные регламенты территориальных зон Ж1/1, Ж1/2, Ж1/3, Ж1/4, Ж1/5, Ж1/6

№ п/п	Код ВРИ	Наименование ВРИ	Пределы (или) максимальные и минимальные размеры земельных участков, в том числе их площадь, м ²		Максимальный процент застройки в границах земельного участка	Пределное количество этажей или предельная высота зданий, строений, сооружений	Минимальные отступы от границ земельных участков в целях определения мест допустимого размещения зданий, строений, сооружений, за пределами которых запрещено строительство зданий, строений, сооружений
			min	max			
ОСНОВНЫЕ ВИДЫ РАЗРЕШЕННОГО ИСПОЛЬЗОВАНИЯ ЗЕМЕЛЬНЫХ УЧАСТКОВ И ОБЪЕКТОВ КАПИТАЛЬНОГО СТРОИТЕЛЬСТВА							
1	2.1	Для индивидуального жилищного строительства	400	5000	50%	3 этажа*	3 метра**
2	2.3	Блокированная жилая застройка	80	3000	50%	3 этажа*	3 метра**; 0 метров – при примыкании к соседним зданиям
3	2.2	Для ведения личного подсобного хозяйства (приусадебный земельный участок)	300	5000	30%	3 этажа*	3 метра**
4	1.19	Сенокосение	600	50000	0%	не подлежат установлению	
5	1.20	Выпас сельскохозяйственных животных	300	50000	0%	не подлежат установлению	
6	3.1.1	Предоставление коммунальных услуг	не подлежит установлению	5000		не подлежат установлению	
7	3.1.2	Административные здания организаций, обеспечивающих предоставление коммунальных услуг	не подлежат установлению	не подлежат установлению	60%	3 этажа	3 метра
8	3.2.1	Дома социального обслуживания	не подлежат установлению	не подлежат установлению	60%	не подлежит установлению	6 метров
9	3.2.2	Оказание социальной помощи населению	не подлежат установлению	не подлежат установлению	60%	3 этажа	3 метра
10	3.2.3	Оказание услуг связи	не подлежат установлению	не подлежат установлению	60%	3 этажа	3 метра
11	3.4.1	Амбулаторно-поликлиническое обслуживание	не подлежат установлению	не подлежат установлению	60%	3 этажа	3 метра

№ п/п	Код ВРИ	Наименование ВРИ	Предельные (минимальные и (или) максимальные) размеры земельных участков, в том числе их площадь, м ²		Максимальный процент застройки в границах земельного участка	Предельное количество этажей или предельная высота зданий, строений, сооружений	Минимальные отступы от границ земельных участков в целях определения мест допустимого размещения зданий, строений, сооружений, за пределами которых запрещено строительство зданий, строений, сооружений
			min	max			
12	3.5.1	Дошкольное, начальное и среднее общее образование	не подлежат установлению			4 этажа	3 метра
13	3.6.2.	Парки культуры и отдыха	не подлежат установлению				
14	5.1.3	Площадки для занятий спортом	не подлежат установлению				
15	9.3	Историко-культурная деятельность	не подлежат установлению				
16	11.0	Водные объекты	не подлежат установлению				
17	11.1	Общее пользование водными объектами	не подлежат установлению				
18	12.0	Земельные участки (территории) общего пользования	не подлежат установлению				
19	12.0.1	Улично-дорожная сеть	не подлежат установлению				
20	12.0.2	Благоустройство территории	не подлежат установлению				
УСЛОВНО РАЗРЕШЕННЫЕ ВИДЫ ИСПОЛЬЗОВАНИЯ ЗЕМЕЛЬНЫХ УЧАСТКОВ И ОБЪЕКТОВ КАПИТАЛЬНОГО СТРОИТЕЛЬСТВА							
21	2.1.1	Малоэтажная многоквартирная жилая застройка	600	не подлежит установлению	45%	4 этажа	6 метров
22	2.7.1	Хранение автотранспорта	не подлежат установлению				
23	3.3	Бытовое обслуживание	200	5000	60%	3 этажа	3 метра
24	3.7.1	Осуществление религиозных обрядов	не подлежат установлению				3 метра
25	3.8.1	Государственное управление	не подлежат установлению		60%	4 этажа	3 метра
26	3.10.1	Амбулаторное ветеринарное обслуживание	200	5000	60%	3 этажа	3 метра
27	4.1	Целовое управление	не подлежат установлению		60%	4 этажа	3 метра
28	4.4	Магазины	200	5000	60%	3 этажа	3 метра
29	4.5	Банковская и страховая деятельность	не подлежат установлению		60%	3 этажа	3 метра
30	4.6	Общественное питание	200	5000	50%	3 этажа	3 метра
31	4.9	Служебные гаражи	не подлежат	5000	60%	не подлежит	3 метра

№ п/п	Код ВРИ	Наименование ВРИ	Предельные (минимальные и (или) максимальные) размеры земельных участков, в том числе их площадь, м ²		Максимальный процент застройки в границах земельного участка	Предельное количество этажей или предельная высота зданий, строений, сооружений	Минимальные отступы от границ земельных участков в целях определения мест допустимого размещения зданий, строений, сооружений, за пределами которых запрещено строительство зданий, строений, сооружений
			min	max			
			установлению			установлению	
32	5.1.2	Обеспечение занятий спортом в помещениях	не подлежит установлению		45%	не подлежит установлению	3 метра
33	6.4	Пищевая промышленность	не подлежит установлению	5000		15 метров	3 метра
34	8.3	Обеспечение внутреннего правопорядка	не подлежит установлению				3 метра
35	13.1	Ведение огородничества	100	4500	0%	не подлежат установлению	
36	13.2	Ведение садоводства	400	2000	30%	3 этажа	3 метра

* для вспомогательных видов – 1 этаж;

** от вспомогательных видов – 1 метр.

Не допускается размещать со стороны улицы вспомогательные строения, за исключением гаражей. Допускается блокировка хозяйственных построек на смежных земельных участках по взаимному согласию домовладельцев с учетом пожарных требований.

Ограничения использования земельных участков и объектов капитального строительства, устанавливаемые в соответствии с законодательством Российской Федерации, определяются пунктом 22 настоящих Правил.

2. Градостроительные регламенты территориальных зон ОД/1, ОД/2, ОД/6

№ п/п	Код ВРИ	Наименование ВРИ	Предельные (минимальные и (или) максимальные) размеры земельных участков, в том числе их площадь, м ²		Максимальный процент застройки в границах земельного участка	Предельное количество этажей или предельная высота зданий, строений, сооружений	Минимальные отступы от границ земельных участков в целях определения мест допустимого размещения зданий, строений, сооружений, за пределами которых запрещено строительство зданий, строений, сооружений
			min	max			
ОСНОВНЫЕ ВИДЫ РАЗРЕШЕННОГО ИСПОЛЬЗОВАНИЯ ЗЕМЕЛЬНЫХ УЧАСТКОВ И ОБЪЕКТОВ КАПИТАЛЬНОГО СТРОИТЕЛЬСТВА							
1	3.1.1	Предоставление коммунальных услуг	не подлежит установлению	5000	не подлежит установлению	не подлежит установлению	
2	3.1.2	Административные здания организаций, обеспечивающих предоставление коммунальных услуг	не подлежит установлению		60%	не подлежит установлению	3 метра
3	3.2.2	Оказание социальной помощи населению	не подлежат установлению		60%	не подлежит установлению	6 метров
4	3.2.3	Оказание услуг связи	не подлежат установлению		60%	не подлежит установлению	6 метров
5	3.3	Бытовое обслуживание	200	не подлежит установлению	60%	не подлежит установлению	6 метров
6	3.4.1	Амбулаторно-поликлиническое обслуживание	не подлежат установлению			не подлежит установлению	6 метров
7	3.5.1	Дошкольное, начальное и среднее общее образование	не подлежат установлению			4 этажа	6 метров
8	3.6.1	Объекты культурно-досуговой деятельности	не подлежат установлению		60%	не подлежит установлению	6 метров
9	3.6.2.	Парки культуры и отдыха	не подлежат установлению				6 метров
10	3.7.1	Осуществление религиозных обрядов	не подлежат установлению				6 метров
11	3.8.1	Государственное управление	не подлежат установлению		60%	не подлежит установлению	6 метров
12	3.10.1	Амбулаторное ветеринарное обслуживание	не подлежат установлению		60%	не подлежит установлению	3 метра

№ п/п	Код ВРИ	Наименование ВРИ	Предельные (минимальные и (или) максимальные) размеры земельных участков, в том числе их площадь, м ²		Максимальный процент застройки в границах земельного участка	Предельное количество этажей или предельная высота зданий, строений, сооружений	Минимальные отступы от границ земельных участков в целях определения мест допустимого размещения зданий, строений, сооружений, за пределами которых запрещено строительство зданий, строений, сооружений
			min	max			
13	4.1	Деловое управление	не подлежат установлению		50%	не подлежит установлению	6 метров
14	4.3	Рынки	не подлежат установлению		45%	не подлежит установлению	6 метров
15	4.4	Магазины	200	не подлежит установлению	60%	не подлежит установлению	3 метра
16	4.5	Банковская и страховая деятельность	не подлежат установлению		60%	не подлежит установлению	6 метров
17	4.6	Общественное питание	400	не подлежит установлению	50%	не подлежит установлению	6 метров
18	4.8.1	Развлекательные мероприятия	не подлежат установлению		45%	не подлежит установлению	6 метров
19	4.9	Служебные гаражи	не подлежат установлению				3 метра
20	5.1.2	Обеспечение занятий спортом в помещениях	не подлежат установлению		45%	не подлежит установлению	6 метров
21	5.1.3	Площадки для занятий спортом	не подлежат установлению				
22	8.3	Обеспечение внутреннего правопорядка	не подлежат установлению				3 метра
23	12.0	Земельные участки (территории) общего пользования	не подлежат установлению				
24	12.0.1	Улично-дорожная сеть	не подлежат установлению				
25	12.0.2	Благоустройство территории	не подлежат установлению				
УСЛОВНО РАЗРЕШЕННЫЕ ВИДЫ ИСПОЛЬЗОВАНИЯ ЗЕМЕЛЬНЫХ УЧАСТКОВ И ОБЪЕКТОВ КАПИТАЛЬНОГО СТРОИТЕЛЬСТВА							
26	2.1.1	Малоэтажная многоквартирная жилая застройка	600	не подлежит установлению	45%	4 этажа	6 метров
27	2.3	Блокированная жилая застройка	80	3000	50%	3этажа*	3 метра**; 0 метров – при примыкании к соседним

№ п/п	Код ВРИ	Наименование ВРИ	Предельные (минимальные и (или) максимальные) размеры земельных участков, в том числе их площадь, м ²		Максимальный процент застройки в границах земельного участка	Предельное количество этажей или предельная высота зданий, строений, сооружений	Минимальные отступы от границ земельных участков в целях определения мест допустимого размещения зданий, строений, сооружений, за пределами которых запрещено строительство зданий, строений, сооружений
			min	max			
28	2.7.1	Хранение автотранспорта	не подлежат установлению				зданиям
29	6.4	Пищевая промышленность	400	5000	50%	15 метров	1 метр 3 метра

* для вспомогательных видов – 1 этаж;

** от вспомогательных видов – 1 метр.

Не допускается размещать со стороны улицы вспомогательные строения, за исключением гаражей. Допускается блокировка хозяйственных построек на смежных земельных участках по взаимному согласию домовладельцев с учетом пожарных требований.

Ограничения использования земельных участков и объектов капитального строительства, устанавливаемые в соответствии с законодательством Российской Федерации, определяются пунктом 22 настоящих Правил.

3. Градостроительные регламенты территориальных зон ИТ1/1, ИТ1/2, ИТ1/6, ИТ1

№ п/п	Код ВРИ	Наименование ВРИ	Предельные (минимальные и (или) максимальные) размеры земельных участков, в том числе их площадь, м ²		Максимальный процент застройки в границах земельного участка	Предельное количество этажей или предельная высота зданий, строений, сооружений	Минимальные отступы от границ земельных участков в целях определения мест допустимого размещения зданий, строений, сооружений, за пределами которых запрещено строительство зданий, строений, сооружений
			min	max			
ОСНОВНЫЕ ВИДЫ РАЗРЕШЕННОГО ИСПОЛЬЗОВАНИЯ ЗЕМЕЛЬНЫХ УЧАСТКОВ И ОБЪЕКТОВ КАПИТАЛЬНОГО СТРОИТЕЛЬСТВА							
1	7.2.1	Размещение автомобильных дорог	не подлежат установлению				
2	7.2.2	Обслуживание перевозок пассажиров	не подлежат установлению				3 метра
3	7.2.3	Стоянки транспорта общего пользования	не подлежат установлению				
4	3.1.1	Предоставление коммунальных услуг	не подлежат установлению				
5	6.8	Связь	не подлежат установлению				3 метра
6	6.7	Энергетика	не подлежат установлению				3 метра
7	12.0	Земельные участки (территории) общего пользования	не подлежат установлению				
8	12.0.1	Улично-дорожная сеть	не подлежат установлению				
9	12.0.2	Благоустройство территории	не подлежат установлению				
УСЛОВНО РАЗРЕШЕННЫЕ ВИДЫ ИСПОЛЬЗОВАНИЯ ЗЕМЕЛЬНЫХ УЧАСТКОВ И ОБЪЕКТОВ КАПИТАЛЬНОГО СТРОИТЕЛЬСТВА							
10	4.9.1	Объекты дорожного сервиса	не подлежат установлению				3 метра
11	4.9.1.1	Заправка транспортных средств	не подлежат установлению			1 этаж	3 метра
12	4.9.1.2	Обеспечение дорожного отдыха	600	не подлежит установлению	45%	3 этажа	3 метра
13	4.9.1.3	Автомобильные мойки	не подлежат установлению			1 этаж	3 метра
14	4.9.1.4	Ремонт автомобилей	не подлежат установлению			1 этаж	3 метра

Ограничения использования земельных участков и объектов капитального строительства, устанавливаемые в соответствии с законодательством Российской Федерации, определяются пунктом 22 настоящих Правил.

4. Градостроительные регламенты территориальных зон СХ1/2, СХ1/4, СХ1/6

№ п/п	Код ВРИ	Наименование ВРИ	Предельные (минимальные и (или) максимальные) размеры земельных участков, в том числе их площадь, м ²		Максимальный процент застройки в границах земельного участка	Предельное количество этажей или предельная высота зданий, строений, сооружений	Минимальные отступы от границ земельных участков в целях определения мест допустимого размещения зданий, строений, сооружений, за пределами которых запрещено строительство зданий, строений, сооружений
			min	max			
ОСНОВНЫЕ ВИДЫ РАЗРЕШЕННОГО ИСПОЛЬЗОВАНИЯ ЗЕМЕЛЬНЫХ УЧАСТКОВ И ОБЪЕКТОВ КАПИТАЛЬНОГО СТРОИТЕЛЬСТВА							
1	1.16	Ведение личного подсобного хозяйства на полевых участках	не подлежат установлению				
2	1.19	Сенокосение	не подлежат установлению				
3	1.20	Выпас сельскохозяйственных животных	не подлежат установлению				
4	3.1.1	Предоставление коммунальных услуг	не подлежат установлению				
5	11.0	Водные объекты	не подлежат установлению				
6	11.1	Общее пользование водными объектами	не подлежат установлению				
7	12.0	Земельные участки (территории) общего пользования	не подлежат установлению				
8	12.0.1	Лично-дорожная сеть	не подлежат установлению				
9	12.0.2	Благоустройство территории	не подлежат установлению				
10	13.1	Ведение огородничества	100	4500	0%	не подлежат установлению	
УСЛОВНО РАЗРЕШЕННЫЕ ВИДЫ ИСПОЛЬЗОВАНИЯ ЗЕМЕЛЬНЫХ УЧАСТКОВ И ОБЪЕКТОВ КАПИТАЛЬНОГО СТРОИТЕЛЬСТВА							
11	1.15	Хранение и переработка сельскохозяйственной продукции	не подлежат установлению				3 метра
12	6.8	Связь	не подлежат установлению				3 метра

Ограничения использования земельных участков и объектов капитального строительства, устанавливаемые в соответствии с законодательством Российской Федерации, определяются пунктом 22 настоящих Правил.

5. Градостроительные регламенты территориальных зон СХ2/1, СХ2/5, СХ2/6, СХ2

№ п/п	Код ВРИ	Наименование ВРИ	Предельные (минимальные и (или) максимальные) размеры земельных участков, в том числе их площадь, м ²		Максимальный процент застройки в границах земельного участка	Предельное количество этажей или предельная высота зданий, строений, сооружений	Минимальные отступы от границ земельных участков в целях определения мест допустимого размещения зданий, строений, сооружений, за пределами которых запрещено строительство зданий, строений, сооружений
			min	max			
ОСНОВНЫЕ ВИДЫ РАЗРЕШЕННОГО ИСПОЛЬЗОВАНИЯ ЗЕМЕЛЬНЫХ УЧАСТКОВ И ОБЪЕКТОВ КАПИТАЛЬНОГО СТРОИТЕЛЬСТВА							
1	1.15	Хранение и переработка сельскохозяйственной продукции	не подлежат установлению				3 метра
2	1.18	Обеспечение сельскохозяйственного производства	не подлежат установлению				3 метра
3	3.1.1	Предоставление коммунальных услуг	не подлежат установлению				
4	4.1	Деловое управление	не подлежат установлению		50%	не подлежит установлению	3 метра
5	4.4	Магазины	не подлежит установлению	5000	50%	не подлежит установлению	3 метра
6	4.9.1.1	Заправка транспортных средств	не подлежат установлению			1 этаж	3 метра
7	4.9.1.3	Автомобильные мойки	не подлежат установлению			1 этаж	3 метра
8	4.9.1.4	Ремонт автомобилей	не подлежат установлению			1 этаж	3 метра
9	6.9	Склад	не подлежат установлению		60%	не подлежит установлению	3 метра
10	6.9.1	Складские площадки	не подлежат установлению				
11	12.0	Земельные участки (территории) общего	не подлежат установлению				

№ п/п	Код ВРИ	Наименование ВРИ	Предельные (минимальные и (или) максимальные) размеры земельных участков, в том числе их площадь, м ²		Максимальный процент застройки в границах земельного участка	Предельное количество этажей или предельная высота зданий, строений, сооружений	Минимальные отступы от границ земельных участков в целях определения мест допустимого размещения зданий, строений, сооружений, за пределами которых запрещено строительство зданий, строений, сооружений
			min	max			
		пользования					
12	12.0.1	Улично-дорожная сеть	не подлежат установлению				
13	12.0.2	Благоустройство территории	не подлежат установлению				
УСЛОВНО РАЗРЕШЕННЫЕ ВИДЫ ИСПОЛЬЗОВАНИЯ ЗЕМЕЛЬНЫХ УЧАСТКОВ И ОБЪЕКТОВ КАПИТАЛЬНОГО СТРОИТЕЛЬСТВА							
14	1.7	Животноводство	не подлежат установлению				3 метра
15	6.4	Пищевая промышленность	не подлежат установлению				3 метра
16	6.8	Связь	не подлежат установлению				3 метра

Ограничения использования земельных участков и объектов капитального строительства, устанавливаемые в соответствии с законодательством Российской Федерации, определяются пунктом 22 настоящих Правил.

6. Градостроительный регламент территориальной зоны Р1/1

№ п/п	Код ВРИ	Наименование ВРИ	Предельные (минимальные и (или) максимальные) размеры земельных участков, в том числе их площадь, м ²		Максимальный процент застройки в границах земельного участка	Предельное количество этажей или предельная высота зданий, строений, сооружений	Минимальные отступы от границ земельных участков в целях определения мест допустимого размещения зданий, строений, сооружений, за пределами которых запрещено строительство зданий, строений, сооружений
			min	max			
1	9.1	Охрана природных территорий	не подлежат установлению				
ОСНОВНЫЕ ВИДЫ РАЗРЕШЕННОГО ИСПОЛЬЗОВАНИЯ ЗЕМЕЛЬНЫХ УЧАСТКОВ И ОБЪЕКТОВ КАПИТАЛЬНОГО СТРОИТЕЛЬСТВА							

№ п/п	Код ВРИ	Наименование ВРИ	Предельные (минимальные и (или) максимальные) размеры земельных участков, в том числе их площадь, м ²		Максимальный процент застройки в границах земельного участка	Предельное количество этажей или предельная высота зданий, строений, сооружений	Минимальные отступы от границ земельных участков в целях определения мест допустимого размещения зданий, строений, сооружений, за пределами которых запрещено строительство зданий, строений, сооружений
			min	max			
2	12.0.2	Благоустройство территории	не подлежат установлению				
УСЛОВНО РАЗРЕШЕННЫЕ ВИДЫ ИСПОЛЬЗОВАНИЯ ЗЕМЕЛЬНЫХ УЧАСТКОВ И ОБЪЕКТОВ КАПИТАЛЬНОГО СТРОИТЕЛЬСТВА							
3	3.1.1	Предоставление коммунальных услуг	не подлежат установлению				

Ограничения использования земельных участков и объектов капитального строительства, устанавливаемые в соответствии с законодательством Российской Федерации, определяются пунктом 22 настоящих Правил.

7. Градостроительные регламенты территориальных зон СН1/1, СН1/4, СН1/5, СН1/6, СН1

№ п/п	Код ВРИ	Наименование ВРИ	Предельные (минимальные и (или) максимальные) размеры земельных участков, в том числе их площадь, м ²		Максимальный процент застройки в границах земельного участка	Предельное количество этажей или предельная высота зданий, строений, сооружений	Минимальные отступы от границ земельных участков в целях определения мест допустимого размещения зданий, строений, сооружений, за пределами которых запрещено строительство зданий, строений, сооружений
			min	max			
ОСНОВНЫЕ ВИДЫ РАЗРЕШЕННОГО ИСПОЛЬЗОВАНИЯ ЗЕМЕЛЬНЫХ УЧАСТКОВ И ОБЪЕКТОВ КАПИТАЛЬНОГО СТРОИТЕЛЬСТВА							
1	12.1	Ритуальная деятельность	не подлежит установлению	40000	не подлежат установлению		3 метра
2	12.0	Земельные участки (территории) общего пользования	не подлежат установлению				

№ п/п	Код ВРИ	Наименование ВРИ	Предельные (минимальные и (или) максимальные) размеры земельных участков, в том числе их площадь, м ²		Максимальный процент застройки в границах земельного участка	Предельное количество этажей или предельная высота зданий, строений, сооружений	Минимальные отступы от границ земельных участков в целях определения мест допустимого размещения зданий, строений, сооружений, за пределами которых запрещено строительство зданий, строений, сооружений
			min	max			
3	12.0.1	Улично-дорожная сеть	не подлежат установлению				
4	12.0.2	Благоустройство территории	не подлежат установлению				
5	3.1.1	Предоставление коммунальных услуг	не подлежат установлению				
УСЛОВНО РАЗРЕШЕННЫЕ ВИДЫ ИСПОЛЬЗОВАНИЯ ЗЕМЕЛЬНЫХ УЧАСТКОВ И ОБЪЕКТОВ КАПИТАЛЬНОГО СТРОИТЕЛЬСТВА							
6	Не устанавливаются						

Ограничения использования земельных участков и объектов капитального строительства, устанавливаемые в соответствии с законодательством Российской Федерации, определяются пунктом 22 настоящих Правил.

22. Ограничения использования земельных участков и объектов капитального строительства, устанавливаемые в соответствии с законодательством Российской Федерации

1. На территории Покровского сельского поселения Павловского муниципального района Воронежской области располагаются следующие зоны с особыми условиями использования территории:

- 1) охранный зона объектов электроэнергетики (объектов электросетевого хозяйства и объектов по производству электрической энергии);
- 2) охранный зона линий и сооружений связи;

- 3) водоохранная зона;
- 4) прибрежная защитная полоса;
- 5) зоны санитарной охраны источников питьевого и хозяйственно-бытового водоснабжения, а также устанавливаемые в случаях, предусмотренных Водным кодексом Российской Федерации, в отношении подземных водных объектов зоны специальной охраны;
- 6) зоны затопления и подтопления;
- 7) санитарно-защитная зона;
- 8) охранный пункт государственной геодезической сети, государственной нивелирной сети и государственной гравиметрической сети.

2. Ограничения для зон с особыми условиями использования территории установлены в соответствии с действующими нормативами.

№ п/п	Вид зоны	Ограничения в использовании земельных участков и объектов капитального строительства	Основания установления ограничений
1	Охранный пункт объектов электроэнергетики (объектов электросетевого хозяйства и объектов по производству электрической энергии)	<p>1. В охранных зонах объектов электросетевого хозяйства, размещенных на земельных участках, запрещается осуществлять любые действия, которые могут нарушить безопасную работу объектов электросетевого хозяйства, в том числе привести к их повреждению или уничтожению, и (или) повлечь причинение вреда жизни, здоровью граждан и имуществу физических или юридических лиц, а также повлечь нанесение экологического ущерба и возникновение пожаров, в том числе:</p> <ul style="list-style-type: none"> - набрасывать на провода и опоры воздушных линий электропередачи посторонние предметы, а также подниматься на опоры воздушных линий электропередачи; - размещать любые объекты и предметы (материалы) в пределах созданных в соответствии с требованиями нормативно-технических документов проходов и подъездов для доступа к объектам электросетевого хозяйства, а также проводить любые работы и 	<p>Постановление Правительства Российской Федерации от 24.02.2009 № 160 «О порядке установления охранных зон объектов электросетевого хозяйства и особых условий использования земельных участков, расположенных в границах таких зон»</p> <p>Постановление Правительства Российской Федерации от 18.11.2013 № 1033 «О порядке установления охранных зон объектов по производству электрической энергии и особых условий использования земельных участков, расположенных в границах таких зон»</p>

возводить сооружения, которые могут препятствовать доступу к объектам электросетевого хозяйства, без создания необходимых для такого доступа проходов и подъездов;

- находиться в пределах огороженной территории и помещениях распределительных устройств и подстанций, открывать двери и люки распределительных устройств и подстанций, производить переключения и подключения в электрических сетях (указанное требование не распространяется на работников, занятых выполнением разрешённых в установленном порядке работ), разводить огонь в пределах охранных зон вводных и распределительных устройств, подстанций, воздушных линий электропередачи, а также в охранных зонах кабельных линий электропередачи;
- размещать свалки;
- производить работы ударными механизмами, сбрасывать тяжести массой свыше 5 тонн, производить сброс и слив едких и коррозионных веществ и горюче-смазочных материалов (в охранных зонах подземных кабельных линий электропередачи).

2. Для объектов электросетевого хозяйства напряжением свыше 1000 вольт, помимо действий, предусмотренных пунктом 1, запрещается:

- складировать или размещать хранилища любых, в том числе горюче-смазочных материалов;
- размещать детские и спортивные площадки, стадионы, рынки, торговые точки, полевые станы, загоны для скота, гаражи и стоянки всех видов машин и механизмов, проводить любые мероприятия, связанные с большим скоплением людей, не занятых выполнением разрешённых в установленном порядке работ (в охранных зонах воздушных линий электропередачи);
- использовать (запускать) любые летательные аппараты, в том числе воздушных змеев, спортивные модели летательных аппаратов (в охранных зонах воздушных линий электропередачи);
- бросать якоря с судов и осуществлять их проход с отданными якорями, цепями, лотами, волокушами и тралами (в охранных зонах подводных кабельных линий электропередачи);
- осуществлять проход судов с поднятыми стрелами кранов и других механизмов (в охранных зонах воздушных линий

	<p>электропередачи).</p> <p>3. Без письменного решения о согласовании сетевой организации запрещается:</p> <ul style="list-style-type: none"> - строительство, капитальный ремонт, реконструкция или снос зданий и сооружений; - горные, взрывные, мелиоративные работы, в том числе связанные с временным затоплением земель; - посадка и вырубка деревьев и кустарников; - дноуглубительные, землечерпальные и погрузочно-разгрузочные работы, добыча рыбы, других водных животных и растений придонными орудиями лова, устройство водопоев, колка и заготовка льда (в охранных зонах подводных кабельных линий электропередачи); - проход судов, у которых расстояние по вертикали от верхнего крайнего габарита с грузом или без груза до нижней точки провеса проводов переходов воздушных линий электропередачи через водоёмы менее минимально допустимого расстояния, в том числе с учётом максимального уровня подъёма воды при паводке; - проезд машин и механизмов, имеющих общую высоту с грузом или без груза от поверхности дороги более 4,5 метра (в охранных зонах воздушных линий электропередачи); - земляные работы на глубине более 0,3 метра (на вспахиваемых землях на глубине более 0,45 метра), а также планировка грунта (в охранных зонах подземных кабельных линий электропередачи); - полив сельскохозяйственных культур в случае, если высота струи воды может составить свыше 3 метров (в охранных зонах воздушных линий электропередачи); - полевые сельскохозяйственные работы с применением сельскохозяйственных машин и оборудования высотой более 4 метров (в охранных зонах воздушных линий электропередачи) или полевые сельскохозяйственные работы, связанные с вспашкой земли (в охранных зонах кабельных линий электропередачи). <p>4. Для объектов электросетевого хозяйства напряжением до 1000 вольт, помимо действий, предусмотренных пунктом 3, без письменного решения о согласовании сетевых организаций запрещается:</p>
--	--

	<ul style="list-style-type: none"> - размещать детские и спортивные площадки, стадионы, рынки, торговые точки, полевые станы, загоны для скота, гаражи и стоянки всех видов машин и механизмов, садовые, огородные земельные участки и иные объекты недвижимости, расположенные в границах территории ведения гражданами садоводства или огородничества для собственных нужд объекты жилищного строительства, в том числе индивидуального (в охранных зонах воздушных линий электропередачи); - складировать или размещать хранилища любых, в том числе горюче-смазочных материалов; - устраивать причалы для стоянки судов, барж и плавучих кранов, бросать якоря с судов и осуществлять их проход с отдаленными якорями, цепями, лотами, волокушами и тралами (в охранных зонах подводных кабельных линий электропередачи). <p>5. В охранных зонах объектов по производству электрической энергии запрещается осуществлять действия, которые могут нарушить безопасную работу объектов, в том числе привести к их повреждению или уничтожению и (или) повлечь причинение вреда жизни, здоровью граждан и имуществу физических или юридических лиц, а также нанесение вреда окружающей среде и возникновение пожаров и чрезвычайных ситуаций, а именно:</p> <ul style="list-style-type: none"> - убирать, перемещать, засыпать и повреждать предупреждающие знаки; - размещать кладбища, скотомогильники, захоронения отходов производства и потребления, радиоактивных, химических, взрывчатых, токсичных, отравляющих и ядовитых веществ; - производить сброс и слив едких и коррозионных веществ, в том числе растворов кислот, щелочей и солей, а также горюче-смазочных материалов; - разводить огонь и размещать какие-либо открытые или закрытые источники огня; - проводить работы, размещать объекты и предметы, возводить сооружения, которые могут препятствовать доступу к объектам, без создания необходимых для такого доступа проходов и подъездов; - производить работы ударными механизмами, сбрасывать тяжести массой свыше 5 тонн; - складировать любые материалы, в том числе взрывоопасные,
--	---

		<p>пожароопасные и горюче-смазочные.</p> <p>6. Без письменного согласования владельцев объектов по производству электрической энергии запрещается:</p> <ul style="list-style-type: none"> - размещать детские и спортивные площадки, стадионы, рынки, торговые точки, полевые станы, загоны для скота, гаражи и стоянки всех видов машин и механизмов; - проводить любые мероприятия, связанные с пребыванием людей, не занятых выполнением работ, разрешенных в установленном порядке; - осуществлять горные, взрывные, мелиоративные работы, в том числе связанные с временным загоплением земель. 	
2	Охранная зона линий и сооружений связи	<p>В пределах охранной зоны подземной кабельной линии связи или линии радиодиффузии запрещается:</p> <ul style="list-style-type: none"> - раскопка грунта при помощи ударных инструментов (ломов, кирк, клиньев и пневматических инструментов); - разработка мерзлого грунта с применением ударных механизмов. <p>Без письменного согласия и присутствия представителей предприятий, эксплуатирующих линии связи и линии радиодиффузии, запрещается:</p> <ul style="list-style-type: none"> - осуществлять всякого рода строительные, монтажные и взрывные работы, планировку грунта землеройными механизмами (за исключением зон песчаных барханов) и земляные работы (за исключением вспашки на глубину не более 0,3 метра); - производить геолого-съёмочные, поисковые, геодезические и другие изыскательские работы, которые связаны с бурением скважин, шурфованием, взятием проб грунта, осуществлением взрывных работ; - производить посадку деревьев, располагать полевые станы, содержать скот, складировать материалы, корма и удобрения, жечь костры, устраивать стрельбища; - устраивать проезды и стоянки автотранспорта, тракторов и механизмов, провозить негабаритные грузы под проводами воздушных линий связи и линий радиодиффузии, строить каналы (арьки), устраивать ограждения и другие препятствия; - устраивать причалы для стоянки судов, барж и плавучих кранов, производить погрузочно-разгрузочные, подводно-технические, 	Постановление Правительства Российской Федерации от 09.06.1995 № 578 «Об утверждении Правил охраны линий и сооружений связи Российской Федерации»

	<p>дноуглубительные и землечерпательные работы, выделять рыбопромысловые участки, производить добычу рыбы, других водных животных, а также водных растений придонными орудиями лова, устраивать водопой, производить колку и заготовку льда. Судам и другим плавучим средствам запрещается бросать якоря, проходить с отданными якорями, цепями, лотами, волокушами и тралями;</p> <ul style="list-style-type: none"> - производить строительство и реконструкцию линий электропередач, радиостанций и других объектов, излучающих электромагнитную энергию и оказывающих опасное воздействие на линии связи и линии радиофикации; - производить защиту подземных коммуникаций от коррозии без учета проходящих подземных кабельных линий связи. <p>Запрещается производить всякого рода действия, которые могут нарушить нормальную работу линий связи и линий радиофикации, в частности:</p> <ul style="list-style-type: none"> - производить снос и реконструкцию зданий и мостов, осуществлять переустройство коллекторов, туннелей метрополитена и железных дорог, где проложены кабели связи, установлены столбы воздушных линий связи и линий радиофикации, размещены технические сооружения радиорелейных станций, кабельные ящики и распределительные коробки, без предварительного выноса заказчиками (застройщиками) линий и сооружений связи, линий и сооружений радиофикации по согласованию с предприятиями, в ведении которых находятся эти линии и сооружения; - производить засыпку трасс подземных кабельных линий связи, устраивать на этих трассах временные склады, стоки химически активных веществ и свалки промышленных, бытовых и прочих отходов, ломать замерные, сигнальные, предупредительные знаки и телефонные колодцы; - открывать двери и люки необслуживаемых усилительных и регенерационных пунктов (наземных и подземных) и радиорелейных станций, кабельных колодцев телефонной канализации, распределительных шкафов и кабельных ящиков, а также подключаться к линиям связи (за исключением лиц, обслуживающих эти линии); - огораживать трассы линий связи, препятствуя свободному доступу
--	---

	<p>к ним технического персонала;</p> <ul style="list-style-type: none"> - самовольно подключаться к абонентской телефонной линии и линии радиотелефонии в целях пользования услугами связи; - совершать иные действия, которые могут причинить повреждение сооружениям связи и радиотелефонии (повреждать опоры и арматуру воздушных линий связи, обрывать провода, набрасывать на них посторонние предметы и другое). 	
3	<p>Водоохранная зона</p> <p>В границах водоохранной зоны запрещается:</p> <ul style="list-style-type: none"> - использование сточных вод в целях регулирования плодородия почв; - размещение кладбищ, скотомогильников, объектов размещения отходов производства и потребления, химических, взрывчатых, токсичных, отравляющих и ядовитых веществ, пунктов захоронения радиоактивных отходов, а также загрязнение территории загрязняющими веществами, предельно допустимые концентрации которых в водах водных объектов рыбохозяйственного значения не установлены; - осуществление авиационных мер по борьбе с вредными организмами; - движение и стоянка транспортных средств (кроме специальных транспортных средств), за исключением их движения по дорогам и стоянки на дорогах и в специально оборудованных местах, имеющих твердое покрытие; - строительство и реконструкция автозаправочных станций, складов горюче-смазочных материалов (за исключением случаев, если автозаправочные станции, склады горюче-смазочных материалов размещены на территориях портов, инфраструктуры внутренних водных путей, в том числе баз (сооружений) для стоянки маломерных судов, объектов органов федеральной службы безопасности), станций технического обслуживания, используемых для технического осмотра и ремонта транспортных средств, осуществление мойки транспортных средств; - хранение пестицидов и агрохимикатов (за исключением хранения агрохимикатов в специализированных хранилищах на территориях морских портов за пределами границ прибрежных защитных полос), применение пестицидов и агрохимикатов; - сброс сточных, в том числе дренажных, вод; - разведка и добыча общераспространенных полезных ископаемых 	Водный кодекс Российской Федерации

	<p>(за исключением случаев, если разведка и добыча общераспространенных полезных ископаемых осуществляются пользователями недр, осуществляющими разведку и добычу иных видов полезных ископаемых, в границах предоставленных им в соответствии с законодательством Российской Федерации о недрах горных отводов и (или) геологических отводов на основании утвержденного технического проекта в соответствии со ст. 19.1 Закона Российской Федерации от 21 февраля 1992 года № 2395-1 «О недрах»).</p>	
4	<p>Прибрежная защитная полоса</p> <p>В границах прибрежных защитных полос запрещается:</p> <ul style="list-style-type: none"> - использование сточных вод в целях регулирования плодородия почв; - размещение кладбищ, скотомогильников, объектов размещения отходов производства и потребления, химических, взрывчатых, токсичных, отравляющих и ядовитых веществ, пунктов захоронения радиоактивных отходов, а также загрязнение территории загрязняющими веществами, предельно допустимые концентрации которых в водах водных объектов рыбохозяйственного значения не установлены; - осуществление авиационных мер по борьбе с вредными организмами; - движение и стоянка транспортных средств (кроме специальных транспортных средств), за исключением их движения по дорогам и стоянки на дорогах и в специально оборудованных местах, имеющих твердое покрытие; - строительство и реконструкция автозаправочных станций, складов горюче-смазочных материалов (за исключением случаев, если автозаправочные станции, склады горюче-смазочных материалов размещены на территориях портов, инфраструктуры внутренних водных путей, в том числе баз (сооружений) для стоянки маломерных судов, объектов органов федеральной службы безопасности), станций технического обслуживания, используемых для технического осмотра и ремонта транспортных средств, осуществление мойки транспортных средств; - хранение пестицидов и агрохимикатов (за исключением хранения агрохимикатов в специализированных хранилищах на территориях морских портов за пределами границ прибрежных защитных полос), применение пестицидов и агрохимикатов; 	Водный кодекс Российской Федерации

		<p>- сброс сточных, в том числе дренажных, вод; - разведка и добыча общераспространенных полезных ископаемых (за исключением случаев, если разведка и добыча общераспространенных полезных ископаемых осуществляются пользователями недр, осуществляющими разведку и добычу иных видов полезных ископаемых, в границах предоставленных им в соответствии с законодательством Российской Федерации о недрах горных отводов и (или) геологических отводов на основании утвержденного технического проекта в соответствии со ст. 19.1 Закона Российской Федерации от 21 февраля 1992 года № 2395-1 «О недрах»); - распашка земель; - размещение отвалов размываемых грунтов; - выпас сельскохозяйственных животных и организация для них летних лагерей, ванн.</p>	
5	<p>Зоны санитарной охраны источников питьевого и хозяйственно-бытового водоснабжения, а также устанавливаемые в случаях, предусмотренных Водным кодексом Российской Федерации, в отношении подземных водных объектов зоны специальной охраны</p>	<p>В зоне санитарной охраны источников питьевого и хозяйственно-бытового водоснабжения запрещается сброс сточных, в том числе дренажных, вод. На территории зоны санитарной охраны подземных источников водоснабжения: 1. В первом поясе не допускается: - посадка высокоствольных деревьев; - все виды строительства, не имеющие непосредственного отношения к эксплуатации, реконструкции и расширению водопроводных сооружений, в том числе прокладка трубопроводов различного назначения; - размещение жилых и хозяйственно-бытовых зданий; - проживание людей; - применение ядохимикатов и удобрений. 2. Во втором поясе запрещено: - закачка отработанных вод в подземные горизонты, подземное складирование твердых отходов и разработка недр земли; - размещение кладбищ, скотомогильников, полей ассенизации, полей фильтрации, навозохранилищ, силосных траншей, животноводческих и птицеводческих предприятий и других объектов, обусловливающих опасность микробного загрязнения подземных вод;</p>	<p>Водный кодекс Российской Федерации СанПиН 2.1.4.1110-02 «Зоны санитарной охраны источников водоснабжения и водопроводов питьевого назначения»</p>

<p>- применение удобрений и ядохимикатов; - рубка леса главного пользования и реконструкции; - размещение складов горюче-смазочных материалов, ядохимикатов и минеральных удобрений, накопителей промстоков, шламохранилищ и других объектов, обусловливающих опасность химического загрязнения подземных вод. Бурение новых скважин и новое строительство, связанное с нарушением почвенного покрова, производится при обязательном согласовании с центром государственного санитарно-эпидемиологического надзора.</p>	<p>3. В третьем поясе запрещено:</p> <ul style="list-style-type: none"> - закачка отработанных вод в подземные горизонты, подземное складирование твёрдых отходов и разработка недр земли; - размещение складов горюче-смазочных материалов, ядохимикатов и минеральных удобрений, накопителей промстоков, шламохранилищ и других объектов, обусловливающих опасность химического загрязнения подземных вод. Размещение таких объектов допускается в пределах третьего пояса зоны санитарной охраны только при использовании защищённых подземных вод, при условии выполнения специальных мероприятий по защите водоносного горизонта от загрязнения при наличии санитарно-эпидемиологического заключения центра государственного санитарно-эпидемиологического надзора, выданного с учётом заключения органов геологического контроля. <p>Бурение новых скважин и новое строительство, связанное с нарушением почвенного покрова, производится при обязательном согласовании с центром государственного санитарно-эпидемиологического надзора.</p>
<p>На территории зоны санитарной охраны поверхностных источников водоснабжения:</p> <p>1. В первом поясе не допускается:</p> <ul style="list-style-type: none"> - посадка высокоствольных деревьев; - все виды строительства, не имеющие непосредственного отношения к эксплуатации, реконструкции и расширению водопроводных сооружений, в том числе прокладка трубопроводов различного назначения; 	

<ul style="list-style-type: none"> - размещение жилых и хозяйственно-бытовых зданий; - проживание людей; - применение ядохимикатов и удобрений; - спуск любых сточных вод, в том числе сточных вод водного транспорта; - купание, стирка белья, водопой скота и другие виды водопользования, оказывающие влияние на качество воды. 	<p>2. Во втором поясе не допускается:</p> <ul style="list-style-type: none"> - рубка леса главного пользования и реконструкции, а также закрепление за лесозаготовительными предприятиями древесины на корню и лесосечного фонда долгосрочного пользования (допускается только рубки ухода и санитарные рубки леса); - расположение стойбищ и выпас скота, а также всякое другое использование водоема и земельных участков, лесных угодий в пределах прибрежной полосы шириной не менее 500 м, которое может привести к ухудшению качества или уменьшению количества воды источника водоснабжения; - отведение сточных вод в зоне водосбора источника водоснабжения, включая его притоки, не отвечающих гигиеническим требованиям к охране поверхностных вод; - размещение кладбищ, скотомогильников, полей ассенизации, полей фильтрации, навозохранилищ, силосных траншей, животноводческих и птицеводческих предприятий и других объектов, обуславливающих опасность микробного загрязнения подземных вод; - применение удобрений и ядохимикатов; - рубка леса главного пользования и реконструкции; - сброс промышленных, сельскохозяйственных, городских и ливневых сточных вод, содержание в которых химических веществ и микроорганизмов превышает установленные санитарными правилами гигиенические нормативы качества воды (с учетом Определения Верховного Суда Российской Федерации от 25.09.2014 № АПЛ14-393); - размещение складов горюче-смазочных материалов, ядохимикатов и минеральных удобрений, накопителей промстоков, шламоохранилищ и других объектов, обуславливающих опасность химического загрязнения подземных вод.
---	--

	<p>Регулирование отведения территории для нового строительства жилых, промышленных и сельскохозяйственных объектов, а также согласование изменений технологий действующих предприятий, связанных с повышением степени опасности загрязнения сточными водами источника водоснабжения производится при согласовании с центром государственного санитарно-эпидемиологического надзора.</p> <p>Все работы, в том числе добыча песка, гравия, донноуглубительные, в пределах акватории зоны санитарной охраны допускаются по согласованию с центром государственного санитарно - эпидемиологического надзора лишь при обосновании гидрологическими расчетами отсутствия ухудшения качества воды в створе водозабора.</p> <p>Использование химических методов борьбы с эвтрофикацией водоемов допускается при условии применения препаратов, имеющих положительное санитарно - эпидемиологическое заключение государственной санитарно - эпидемиологической службы Российской Федерации.</p> <p>Использование источников водоснабжения в пределах второго пояса зоны санитарной охраны для купания, туризма, водного спорта и рыбной ловли допускается в установленных местах при условии соблюдения гигиенических требований к охране поверхностных вод, а также гигиенических требований к зонам рекреации водных объектов.</p> <p>3. В третьем поясе не допускается отведение сточных вод в зоне водозабора источника водоснабжения, включая его притоки, не отвечающих гигиеническим требованиям к охране поверхностных вод.</p> <p>Регулирование отведения территории для нового строительства жилых, промышленных и сельскохозяйственных объектов, а также согласование изменений технологий действующих предприятий, связанных с повышением степени опасности загрязнения сточными водами источника водоснабжения производится при согласовании с центром государственного санитарно-эпидемиологического надзора.</p> <p>Все работы, в том числе добыча песка, гравия, донноуглубительные,</p>	
--	---	--

		<p>в пределах акватории зоны санитарной охраны допускаются по согласованию с центром государственного санитарно - эпидемиологического надзора лишь при обосновании гидрологических расчетами отсутствия ухудшения качества воды в створе водозабора.</p> <p>Использование химических методов борьбы с эвтрофикацией водоемов допускается при условии применения препаратов, имеющих положительное санитарно - эпидемиологическое заключение государственной санитарно - эпидемиологической службы Российской Федерации.</p>	
6	<p>Зоны затопления и подтопления</p>	<p>В зонах затопления и подтопления запрещается:</p> <ul style="list-style-type: none"> - размещение новых населенных пунктов и строительство объектов капитального строительства без обеспечения инженерной защиты таких населенных пунктов и объектов от затопления, подтопления; - использование сточных вод в целях регулирования плодородия почв; - размещение кладбищ, скотомогильников, объектов размещения отходов производства и потребления, химических, взрывчатых, токсичных, отравляющих и ядовитых веществ, пунктов хранения и захоронения радиоактивных отходов; - осуществление авиационных мер по борьбе с вредными организмами. 	<p>Водный кодекс Российской Федерации</p>
7	<p>Санитарно-защитная зона</p>	<p>В границах санитарно-защитной зоны не допускается использования земельных участков в целях:</p> <ul style="list-style-type: none"> - размещения жилой застройки, объектов образовательного и медицинского назначения, спортивных сооружений открытого типа, организацией отдыха детей и их оздоровления, зон рекреационного назначения и для ведения садоводства; - размещения объектов для производства и хранения лекарственных средств, объектов пищевых отраслей промышленности, оптовых складов продовольственного сырья и пищевой продукции, комплексов водопроводных сооружений для подготовки и хранения питьевой воды, использования земельных участков в целях производства, хранения и переработки сельскохозяйственной продукции, предназначенной для дальнейшего использования в качестве пищевой продукции, если химическое, физическое и (или) 	<p>Постановление Правительства Российской Федерации от 03.03.2018 № 222 «Об утверждении Правил установления санитарно-защитных зон и использования земельных участков, расположенных в границах санитарно-защитных зон»</p>

8	<p>Охранная зона пунктов государственной геодезической сети, государственной нивелирной сети и государственной гравиметрической сети</p>	<p>биологическое воздействие объекта, в отношении которого установлена санитарно-защитная зона, приведет к нарушению качества и безопасности таких средств, сырья, воды и продукции в соответствии с установленными требованиями.</p> <p>В пределах границ охранных зон пунктов запрещается использование земельных участков для осуществления видов деятельности, приводящих к повреждению или уничтожению наружных опознавательных знаков пунктов, нарушению неизменности местоположения их центров, уничтожению, перемещению, засыпке или повреждению составных частей пунктов.</p> <p>Также на земельных участках в границах охранных зон пунктов запрещается проведение работ, размещение объектов и предметов, которые могут препятствовать доступу к пунктам.</p>	<p>Постановление Правительства Российской Федерации от 21.08.2019 № 1080 «Об охранных зонах пунктов государственной геодезической сети, государственной нивелирной сети и государственной гравиметрической сети»</p>
---	--	--	--

Приложение № 1
к правилам землепользования и застройки
Покровского сельского поселения
Павловского муниципального района
Воронежской области

СВЕДЕНИЯ О ГРАНИЦАХ ТЕРРИТОРИАЛЬНЫХ ЗОН,
СОДЕРЖАЩИЕ ГРАФИЧЕСКОЕ ОПИСАНИЕ МЕСТОПОЛОЖЕНИЯ
ГРАНИЦ ТЕРРИТОРИАЛЬНЫХ ЗОН, ПЕРЕЧЕНЬ КООРДИНАТ
ХАРАКТЕРНЫХ ТОЧЕК ГРАНИЦ ТЕРРИТОРИАЛЬНЫХ ЗОН
СЕЛА ПОКРОВКА

ОПИСАНИЕ МЕСТОПОЛОЖЕНИЯ ГРАНИЦ

Зона застройки индивидуальными жилыми домами села Покровка - Ж1/1

(наименование объекта, местоположение границ которого описано
(далее - объект)

Раздел 1

Сведения об объекте		
№ п/п	Характеристики объекта	Описание характеристик
1	2	3
1	Местоположение объекта	Воронежская область, Павловский муниципальный район, Покровское сельское поселение, село Покровка
2	Площадь объекта \pm величина погрешности определения площади ($P \pm \text{Дельта } P$)	-
3	Иные характеристики объекта	-

Раздел 2

Сведения о местоположении границ объекта					
1. Система координат: МСК - 36, зона 2					
2. Сведения о характерных точках границ объекта					
Обозначение характерных точек границ	Координаты, м		Метод определения координат характерной точки	Средняя квадратическая погрешность положения характерной точки (Mt), м	Описание обозначения точки на местности (при наличии)
	X	Y			
1	2	3	4	5	6
1	406298.08	2131017.12	Картометрический	1.00	-
2	406276.81	2131053.82	Картометрический	1.00	-
3	406269.63	2131101.50	Картометрический	1.00	-
4	406271.32	2131181.21	Картометрический	1.00	-
5	406278.18	2131215.37	Картометрический	1.00	-
6	406291.41	2131240.64	Картометрический	1.00	-
7	406292.46	2131240.23	Картометрический	1.00	-
8	406323.04	2131256.39	Картометрический	1.00	-
9	406340.26	2131276.79	Картометрический	1.00	-
10	406289.71	2131317.33	Картометрический	1.00	-
11	406240.97	2131321.48	Картометрический	1.00	-
12	406098.40	2131451.40	Картометрический	1.00	-
13	406000.06	2131540.18	Картометрический	1.00	-
14	405874.79	2131687.54	Картометрический	1.00	-
15	405743.51	2131838.54	Картометрический	1.00	-
16	405617.46	2131967.66	Картометрический	1.00	-
17	405559.56	2132030.02	Картометрический	1.00	-
18	405478.70	2132129.47	Картометрический	1.00	-
19	405385.88	2132247.59	Картометрический	1.00	-
20	405209.55	2132447.24	Картометрический	1.00	-
21	405234.38	2132467.86	Картометрический	1.00	-
22	405210.44	2132497.87	Картометрический	1.00	-
23	405180.82	2132476.47	Картометрический	1.00	-
24	405132.51	2132532.66	Картометрический	1.00	-
25	405133.31	2132533.23	Картометрический	1.00	-
26	405169.05	2132558.84	Аналитический	0.10	-
27	405165.48	2132559.80	Аналитический	0.10	-
28	405163.36	2132562.69	Аналитический	0.10	-
29	405164.00	2132566.85	Аналитический	0.10	-
30	405156.82	2132580.11	Аналитический	0.10	-
31	405128.16	2132613.17	Аналитический	0.10	-
32	405098.12	2132647.83	Аналитический	0.10	-
33	405062.68	2132688.73	Аналитический	0.10	-
34	405032.27	2132723.81	Аналитический	0.10	-

1	2	3	4	5	6
35	405010.90	2132750.01	Аналитический	0.10	-
36	404997.84	2132766.60	Аналитический	0.10	-
37	404981.00	2132790.61	Аналитический	0.10	-
38	404957.73	2132823.68	Аналитический	0.10	-
39	404932.57	2132859.45	Аналитический	0.10	-
40	404905.78	2132897.54	Аналитический	0.10	-
41	404899.41	2132906.65	Аналитический	0.10	-
42	404885.17	2132925.80	Аналитический	0.10	-
43	404855.83	2132965.02	Аналитический	0.10	-
44	404822.25	2133009.90	Аналитический	0.10	-
45	404786.93	2133057.11	Аналитический	0.10	-
46	404764.98	2133086.45	Аналитический	0.10	-
47	404758.67	2133088.83	Аналитический	0.10	-
48	404754.16	2133087.04	Аналитический	0.10	-
49	404748.76	2133099.25	Аналитический	0.10	-
50	404753.21	2133101.74	Аналитический	0.10	-
51	404753.89	2133104.58	Аналитический	0.10	-
52	404751.45	2133109.52	Аналитический	0.10	-
53	404721.83	2133152.16	Аналитический	0.10	-
54	404686.91	2133202.44	Аналитический	0.10	-
55	404644.91	2133262.92	Аналитический	0.10	-
56	404607.76	2133316.41	Аналитический	0.10	-
57	404571.35	2133367.33	Аналитический	0.10	-
58	404526.20	2133430.47	Аналитический	0.10	-
59	404479.51	2133495.77	Аналитический	0.10	-
60	404439.95	2133551.11	Аналитический	0.10	-
61	404399.46	2133608.97	Аналитический	0.10	-
62	404353.43	2133674.75	Аналитический	0.10	-
63	404307.98	2133739.71	Аналитический	0.10	-
64	404267.95	2133796.91	Аналитический	0.10	-
65	404217.42	2133876.45	Аналитический	0.10	-
66	404206.76	2133893.74	Аналитический	0.10	-
67	404202.07	2133900.43	Аналитический	0.10	-
68	404196.07	2133899.13	Аналитический	0.10	-
69	404189.06	2133910.10	Аналитический	0.10	-
70	404136.31	2133872.73	Картометрический	1.00	-
71	404124.64	2133862.92	Картометрический	1.00	-
72	404082.98	2133904.25	Картометрический	1.00	-
73	404047.84	2133945.94	Картометрический	1.00	-
74	404096.07	2133986.11	Картометрический	1.00	-
75	404127.23	2134011.68	Картометрический	1.00	-
76	404132.94	2134013.41	Аналитический	0.10	-
77	404128.22	2134021.56	Аналитический	0.10	-
78	404135.54	2134026.30	Аналитический	0.10	-
79	404142.17	2134032.47	Аналитический	0.10	-
80	404107.77	2134085.15	Аналитический	0.10	-
81	404075.15	2134133.99	Аналитический	0.10	-
82	404038.33	2134189.12	Аналитический	0.10	-

1	2	3	4	5	6
83	403999.73	2134246.91	Аналитический	0.10	-
84	403968.89	2134293.08	Аналитический	0.10	-
85	403962.68	2134292.54	Аналитический	0.10	-
86	403957.82	2134290.55	Аналитический	0.10	-
87	403951.34	2134301.53	Аналитический	0.10	-
88	403960.24	2134308.71	Аналитический	0.10	-
89	403955.15	2134316.51	Аналитический	0.10	-
90	403906.53	2134384.72	Аналитический	0.10	-
91	403857.25	2134459.44	Аналитический	0.10	-
92	403849.76	2134453.27	Аналитический	0.10	-
93	403841.71	2134461.92	Аналитический	0.10	-
94	403847.16	2134466.27	Аналитический	0.10	-
95	403846.99	2134471.03	Аналитический	0.10	-
96	403834.80	2134490.50	Аналитический	0.10	-
97	403807.40	2134533.38	Аналитический	0.10	-
98	403793.61	2134554.97	Аналитический	0.10	-
99	403779.60	2134578.82	Аналитический	0.10	-
100	403771.93	2134590.26	Аналитический	0.10	-
101	403761.40	2134606.00	Аналитический	0.10	-
102	403736.45	2134642.31	Аналитический	0.10	-
103	403710.41	2134678.99	Аналитический	0.10	-
104	403704.76	2134688.25	Аналитический	0.10	-
105	403698.39	2134697.37	Аналитический	0.10	-
106	403670.76	2134732.52	Аналитический	0.10	-
107	403657.85	2134750.50	Аналитический	0.10	-
108	403636.44	2134779.02	Аналитический	0.10	-
109	403615.79	2134808.97	Аналитический	0.10	-
110	403593.74	2134841.55	Аналитический	0.10	-
111	403570.00	2134883.96	Аналитический	0.10	-
112	403554.53	2134912.84	Аналитический	0.10	-
113	403549.00	2134931.86	Аналитический	0.10	-
114	403545.74	2134956.42	Аналитический	0.10	-
115	403543.33	2134965.11	Аналитический	0.10	-
116	403541.47	2134977.86	Аналитический	0.10	-
117	403541.13	2134986.42	Аналитический	0.10	-
118	403544.08	2134987.17	Аналитический	0.10	-
119	403553.70	2134989.86	Аналитический	0.10	-
120	403561.65	2134989.42	Аналитический	0.10	-
121	403563.32	2134986.32	Аналитический	0.10	-
122	403566.25	2134981.98	Аналитический	0.10	-
123	403604.03	2135004.46	Аналитический	0.10	-
124	403614.36	2135015.89	Аналитический	0.10	-
125	403625.90	2135029.88	Аналитический	0.10	-
126	403637.29	2135048.08	Аналитический	0.10	-
127	403648.41	2135067.91	Аналитический	0.10	-
128	403666.80	2135102.93	Аналитический	0.10	-
129	403638.37	2135114.78	Аналитический	0.10	-
130	403627.69	2135132.26	Картометрический	1.00	-

1	2	3	4	5	6
131	403477.06	2135383.96	Картометрический	1.00	-
132	403455.03	2135369.59	Картометрический	1.00	-
133	403394.00	2135337.44	Картометрический	1.00	-
134	403360.96	2135320.04	Картометрический	1.00	-
135	403352.28	2135315.00	Картометрический	1.00	-
136	403327.14	2135375.99	Картометрический	1.00	-
137	403235.66	2135615.97	Картометрический	1.00	-
138	403211.91	2135730.78	Картометрический	1.00	-
139	403301.79	2135784.35	Картометрический	1.00	-
140	403181.37	2136018.52	Картометрический	1.00	-
141	403115.92	2136017.69	Картометрический	1.00	-
142	402986.32	2136291.23	Картометрический	1.00	-
143	402899.59	2136425.55	Картометрический	1.00	-
144	402872.19	2136432.95	Аналитический	0.10	-
145	402801.83	2136478.81	Аналитический	0.10	-
146	402690.74	2136419.71	Аналитический	0.10	-
147	402620.45	2136438.27	Аналитический	0.10	-
148	402583.31	2136418.56	Аналитический	0.10	-
149	402577.25	2136431.07	Картометрический	1.00	-
150	402585.00	2136512.21	Картометрический	1.00	-
151	402499.30	2136542.31	Картометрический	1.00	-
152	402438.31	2136542.76	Картометрический	1.00	-
153	402370.21	2136528.55	Картометрический	1.00	-
154	402300.96	2136498.20	Картометрический	1.00	-
155	402257.24	2136464.49	Картометрический	1.00	-
156	402226.56	2136445.41	Картометрический	1.00	-
157	402211.59	2136437.50	Картометрический	1.00	-
158	402210.61	2136436.98	Картометрический	1.00	-
159	402150.71	2136435.40	Картометрический	1.00	-
160	402105.80	2136410.97	Аналитический	0.20	-
161	402144.84	2136259.76	Аналитический	0.20	-
162	402169.74	2136200.44	Аналитический	0.20	-
163	402213.99	2136138.02	Аналитический	0.20	-
164	402227.34	2136100.71	Аналитический	0.20	-
165	402255.89	2136054.87	Аналитический	0.20	-
166	402299.94	2136008.28	Аналитический	0.20	-
167	402347.23	2135985.28	Аналитический	0.20	-
168	402392.49	2135918.04	Аналитический	0.20	-
169	402407.97	2135895.03	Аналитический	0.20	-
170	402472.76	2135808.26	Аналитический	0.20	-
171	402509.18	2135783.24	Аналитический	0.20	-
172	402557.09	2135744.21	Аналитический	0.20	-
173	402608.17	2135709.34	Аналитический	0.20	-
174	402634.91	2135680.61	Аналитический	0.20	-
175	402686.43	2135602.03	Аналитический	0.20	-
176	402728.27	2135542.44	Картометрический	1.00	-
177	402731.69	2135539.06	Картометрический	1.00	-
178	402760.69	2135510.50	Картометрический	1.00	-

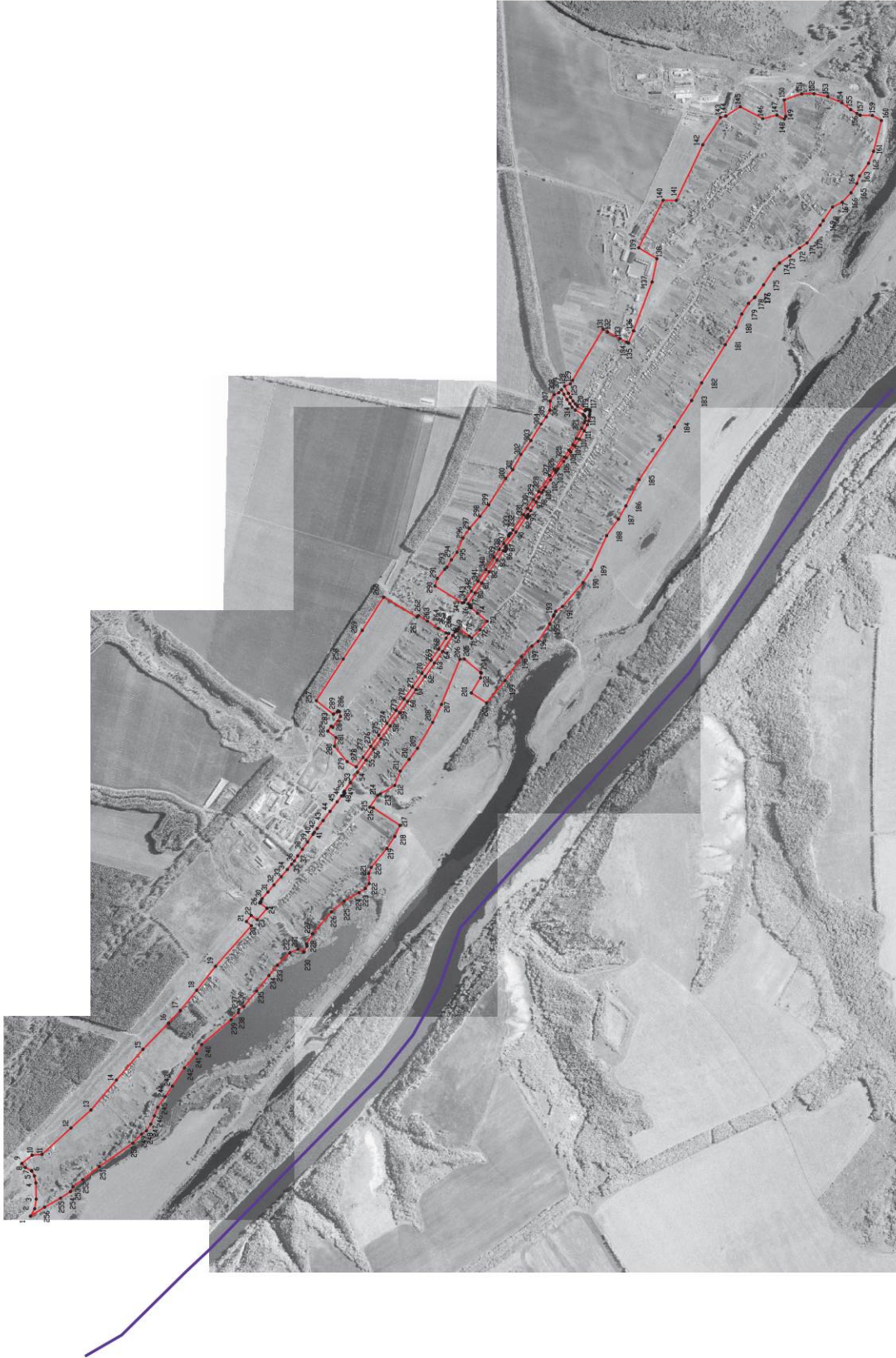
1	2	3	4	5	6
179	402793.81	2135458.24	Картометрический	1.00	-
180	402822.32	2135392.27	Картометрический	1.00	-
181	402875.17	2135307.63	Картометрический	1.00	-
182	402991.72	2135119.53	Картометрический	1.00	-
183	403041.02	2135032.42	Картометрический	1.00	-
184	403126.83	2134902.01	Картометрический	1.00	-
185	403299.87	2134642.40	Картометрический	1.00	-
186	403364.69	2134513.76	Картометрический	1.00	-
187	403401.42	2134448.84	Картометрический	1.00	-
188	403459.84	2134366.82	Аналитический	0.20	-
189	403536.63	2134197.86	Аналитический	0.20	-
190	403576.08	2134135.96	Аналитический	0.20	-
191	403676.85	2134018.59	Аналитический	0.20	-
192	403710.82	2133994.53	Аналитический	0.20	-
193	403718.77	2133978.18	Аналитический	0.20	-
194	403722.41	2133970.70	Аналитический	0.20	-
195	403740.51	2133933.48	Аналитический	0.20	-
196	403796.56	2133847.36	Аналитический	0.20	-
197	403827.57	2133823.44	Аналитический	0.20	-
198	403877.84	2133770.26	Аналитический	0.20	-
199	403959.97	2133653.34	Аналитический	0.20	-
200	404050.42	2133543.38	Аналитический	0.20	-
201	404126.04	2133592.94	Аналитический	0.20	-
202	404080.80	2133667.77	Аналитический	0.20	-
203	404076.92	2133690.58	Аналитический	0.20	-
204	404080.49	2133693.51	Аналитический	0.20	-
205	404161.16	2133759.98	Аналитический	0.20	-
206	404182.20	2133758.93	Картометрический	1.00	-
207	404273.36	2133536.24	Картометрический	1.00	-
208	404316.75	2133448.16	Аналитический	0.20	-
209	404391.56	2133320.48	Аналитический	0.20	-
210	404432.44	2133266.19	Аналитический	0.20	-
211	404476.06	2133208.28	Аналитический	0.20	-
212	404502.98	2133137.64	Аналитический	0.20	-
213	404575.02	2133095.60	Аналитический	0.20	-
214	404587.04	2133088.58	Аналитический	0.20	-
215	404626.80	2133030.52	Аналитический	0.20	-
216	404609.40	2133026.86	Аналитический	0.20	-
217	404477.53	2132941.30	Аналитический	0.20	-
218	404503.26	2132886.75	Аналитический	0.20	-
219	404541.80	2132827.38	Аналитический	0.20	-
220	404619.19	2132734.10	Аналитический	0.20	-
221	404631.68	2132704.70	Аналитический	0.20	-
222	404629.36	2132654.62	Аналитический	0.20	-
223	404648.51	2132630.44	Аналитический	0.20	-
224	404679.45	2132609.92	Аналитический	0.20	-
225	404753.19	2132568.26	Аналитический	0.20	-
226	404815.31	2132515.34	Аналитический	0.20	-

1	2	3	4	5	6
227	404908.27	2132407.11	Аналитический	0.20	-
228	404938.14	2132356.88	Аналитический	0.20	-
229	404935.84	2132345.82	Аналитический	0.20	-
230	404951.69	2132317.34	Аналитический	0.20	-
231	404980.34	2132331.12	Аналитический	0.20	-
232	405020.39	2132313.70	Аналитический	0.20	-
233	405081.05	2132252.79	Аналитический	0.20	-
234	405122.75	2132201.44	Аналитический	0.20	-
235	405183.65	2132126.46	Аналитический	0.20	-
236	405247.14	2132048.97	Аналитический	0.20	-
237	405271.18	2132034.22	Аналитический	0.20	-
238	405273.46	2132020.04	Картометрический	1.00	-
239	405309.39	2131984.79	Картометрический	1.00	-
240	405454.76	2131862.16	Картометрический	1.00	-
241	405480.05	2131817.22	Картометрический	1.00	-
242	405539.28	2131747.26	Картометрический	1.00	-
243	405598.96	2131657.59	Картометрический	1.00	-
244	405635.03	2131605.31	Картометрический	1.00	-
245	405671.11	2131553.03	Картометрический	1.00	-
246	405687.23	2131510.93	Картометрический	1.00	-
247	405704.84	2131470.37	Картометрический	1.00	-
248	405726.82	2131437.49	Картометрический	1.00	-
249	405749.94	2131421.33	Картометрический	1.00	-
250	405793.43	2131376.81	Картометрический	1.00	-
251	405958.37	2131260.72	Картометрический	1.00	-
252	406040.21	2131197.35	Картометрический	1.00	-
253	406088.03	2131162.03	Картометрический	1.00	-
254	406100.85	2131138.74	Картометрический	1.00	-
255	406149.83	2131106.20	Картометрический	1.00	-
256	406227.97	2131061.77	Картометрический	1.00	-
1	406298.08	2131017.12	Картометрический	1.00	-
257	404889.96	2133554.99	Картометрический	1.00	-
258	404756.94	2133760.12	Аналитический	0.30	-
259	404663.09	2133900.78	Аналитический	0.30	-
260	404557.97	2134064.47	Картометрический	1.00	-
261	404394.17	2133966.22	Картометрический	1.00	-
262	404386.61	2133974.42	Картометрический	1.00	-
263	404342.52	2133947.13	Картометрический	1.00	-
264	404288.95	2133910.71	Картометрический	1.00	-
265	404250.83	2133888.30	Картометрический	1.00	-
266	404237.40	2133885.85	Аналитический	0.10	-
267	404250.63	2133862.83	Аналитический	0.10	-
268	404286.33	2133808.63	Аналитический	0.10	-
269	404324.24	2133754.06	Аналитический	0.10	-
270	404369.03	2133689.60	Аналитический	0.10	-
271	404415.84	2133622.21	Аналитический	0.10	-
272	404457.05	2133562.89	Аналитический	0.10	-

1	2	3	4	5	6
273	404496.42	2133507.03	Аналитический	0.10	-
274	404541.40	2133443.20	Аналитический	0.10	-
275	404582.21	2133385.29	Аналитический	0.10	-
276	404621.16	2133330.02	Аналитический	0.10	-
277	404659.59	2133276.16	Аналитический	0.10	-
278	404693.26	2133228.98	Картометрический	1.00	-
279	404737.74	2133254.69	Картометрический	1.00	-
280	404800.78	2133330.76	Картометрический	1.00	-
281	404792.84	2133373.59	Картометрический	1.00	-
282	404833.08	2133405.57	Картометрический	1.00	-
283	404816.82	2133429.66	Картометрический	1.00	-
284	404808.59	2133423.84	Картометрический	1.00	-
285	404770.68	2133477.65	Картометрический	1.00	-
286	404775.51	2133501.72	Картометрический	1.00	-
287	404783.06	2133505.25	Картометрический	1.00	-
288	404785.95	2133499.38	Картометрический	1.00	-
289	404805.36	2133487.87	Картометрический	1.00	-
257	404889.96	2133554.99	Картометрический	1.00	-
290	404305.15	2134119.31	Картометрический	1.00	-
291	404293.56	2134156.72	Картометрический	1.00	-
292	404257.50	2134201.74	Картометрический	1.00	-
293	404246.54	2134212.02	Аналитический	0.10	-
294	404224.18	2134248.21	Картометрический	1.00	-
295	404196.34	2134286.04	Картометрический	1.00	-
296	404167.33	2134355.35	Картометрический	1.00	-
297	404135.40	2134402.56	Картометрический	1.00	-
298	404083.30	2134462.06	Картометрический	1.00	-
299	404040.16	2134518.79	Картометрический	1.00	-
300	403956.89	2134649.67	Картометрический	1.00	-
301	403922.09	2134692.16	Картометрический	1.00	-
302	403881.95	2134766.75	Картометрический	1.00	-
303	403833.05	2134835.22	Картометрический	1.00	-
304	403782.60	2134916.79	Картометрический	1.00	-
305	403756.86	2134951.85	Картометрический	1.00	-
306	403739.21	2134984.95	Картометрический	1.00	-
307	403738.12	2135029.93	Аналитический	0.10	-
308	403718.69	2135061.70	Аналитический	0.10	-
309	403695.54	2135070.75	Аналитический	0.10	-
310	403682.01	2135085.91	Аналитический	0.10	-
311	403670.03	2135063.12	Аналитический	0.10	-
312	403654.86	2135037.58	Аналитический	0.10	-
313	403640.85	2135016.56	Аналитический	0.10	-
314	403630.08	2135000.03	Аналитический	0.10	-
315	403614.34	2134984.90	Аналитический	0.10	-
316	403575.61	2134964.53	Аналитический	0.10	-
317	403568.10	2134957.09	Аналитический	0.10	-
318	403563.99	2134948.23	Аналитический	0.10	-

1	2	3	4	5	6
319	403564.72	2134933.07	Аналитический	0.10	-
320	403569.75	2134922.88	Аналитический	0.10	-
321	403582.75	2134895.36	Аналитический	0.10	-
322	403609.10	2134845.28	Аналитический	0.10	-
323	403626.45	2134815.34	Аналитический	0.10	-
324	403643.85	2134787.81	Аналитический	0.10	-
325	403668.00	2134754.59	Аналитический	0.10	-
326	403716.10	2134692.60	Аналитический	0.10	-
327	403739.08	2134662.53	Аналитический	0.10	-
328	403794.05	2134583.76	Аналитический	0.10	-
329	403819.84	2134544.88	Аналитический	0.10	-
330	403849.01	2134500.92	Аналитический	0.10	-
331	403869.00	2134470.08	Аналитический	0.10	-
332	403920.85	2134395.30	Аналитический	0.10	-
333	403931.73	2134378.99	Аналитический	0.10	-
334	403937.21	2134375.58	Аналитический	0.10	-
335	403942.20	2134368.34	Аналитический	0.10	-
336	403941.65	2134364.77	Аналитический	0.10	-
337	403966.57	2134328.13	Аналитический	0.10	-
338	403987.85	2134299.52	Аналитический	0.10	-
339	404013.97	2134260.40	Аналитический	0.10	-
340	404054.28	2134200.02	Аналитический	0.10	-
341	404092.49	2134142.79	Аналитический	0.10	-
342	404125.24	2134093.74	Аналитический	0.10	-
343	404152.73	2134053.05	Аналитический	0.10	-
344	404161.50	2134039.07	Аналитический	0.10	-
345	404169.99	2134035.92	Аналитический	0.10	-
290	404305.15	2134119.31	Картометрический	1.00	-
3. Сведения о характерных точках части (частей) границы объекта					
Обозначение характерных точек части границы	Координаты, м		Метод определения координат характерной точки	Средняя квадратическая погрешность положения характерной точки (Mt), м	Описание обозначения точки на местности (при наличии)
	X	Y			
1	2	3	4	5	6
Часть №					
-	-	-	-	-	-

Рисунок 4
План границ объекта



- Использованы условные знаки и обозначения:
- границы территориальной зоны
 - границы муниципального образования
 - характеристика точек границ территориальной зоны

Масштаб 1:10000

ОПИСАНИЕ МЕСТОПОЛОЖЕНИЯ ГРАНИЦ

Общественно-деловая зона села Покровка - ОД/1

(наименование объекта, местоположение границ которого описано
(далее - объект)

Раздел 1

Сведения об объекте		
№ п/п	Характеристики объекта	Описание характеристик
1	2	3
1	Местоположение объекта	Воронежская область, Павловский муниципальный район, Покровское сельское поселение, село Покровка
2	Площадь объекта \pm величина погрешности определения площади ($P \pm \text{Дельта } P$)	-
3	Иные характеристики объекта	-

Раздел 2

Сведения о местоположении границ объекта					
1. Система координат: МСК - 36, зона 2					
2. Сведения о характерных точках границ объекта					
Обозначение характерных точек границ	Координаты, м		Метод определения координат характерной точки	Средняя квадратическая погрешность положения характерной точки (Mt), м	Описание обозначения точки на местности (при наличии)
	X	Y			
1	2	3	4	5	6
1	404386.61	2133974.42	Картометрический	1.00	-
2	404305.15	2134119.31	Картометрический	1.00	-
3	404169.99	2134035.92	Аналитический	0.10	-
4	404174.13	2134026.40	Аналитический	0.10	-
5	404169.67	2134024.33	Аналитический	0.10	-
6	404169.09	2134014.93	Аналитический	0.10	-
7	404185.48	2133980.67	Аналитический	0.10	-
8	404209.99	2133933.09	Аналитический	0.10	-
9	404224.61	2133906.29	Аналитический	0.10	-
10	404237.40	2133885.85	Аналитический	0.10	-
11	404250.83	2133888.30	Картометрический	1.00	-
12	404288.95	2133910.71	Картометрический	1.00	-
13	404342.52	2133947.13	Картометрический	1.00	-
1	404386.61	2133974.42	Картометрический	1.00	-
14	404193.52	2133913.26	Аналитический	0.10	-
15	404192.69	2133919.95	Аналитический	0.10	-
16	404190.17	2133926.91	Аналитический	0.10	-
17	404169.64	2133968.40	Аналитический	0.10	-
18	404147.57	2134017.94	Аналитический	0.10	-
19	404132.94	2134013.41	Аналитический	0.10	-
20	404127.23	2134011.68	Аналитический	0.10	-
21	404096.07	2133986.11	Картометрический	1.00	-
22	404047.84	2133945.94	Картометрический	1.00	-
23	404082.98	2133904.25	Картометрический	1.00	-
24	404124.64	2133862.92	Картометрический	1.00	-
25	404136.31	2133872.73	Картометрический	1.00	-
26	404189.06	2133910.10	Картометрический	1.00	-
14	404193.52	2133913.26	Аналитический	0.10	-
27	403475.13	2135382.10	Картометрический	1.00	-
28	403471.08	2135388.72	Картометрический	1.00	-
29	403427.94	2135461.40	Картометрический	1.00	-
30	403380.95	2135436.48	Картометрический	1.00	-
31	403370.59	2135467.06	Картометрический	1.00	-
32	403455.08	2135497.51	Картометрический	1.00	-



1	2	3	4	5	6
33	403440.96	2135538.97	Картометрический	1.00	-
34	403340.05	2135505.84	Картометрический	1.00	-
35	403333.51	2135585.71	Картометрический	1.00	-
36	403356.35	2135598.79	Картометрический	1.00	-
37	403235.66	2135615.97	Картометрический	1.00	-
38	403327.14	2135375.99	Картометрический	1.00	-
39	403352.28	2135315.00	Картометрический	1.00	-
40	403360.96	2135320.04	Картометрический	1.00	-
41	403394.00	2135337.44	Картометрический	1.00	-
42	403455.03	2135369.59	Картометрический	1.00	-
27	403475.13	2135382.10	Картометрический	1.00	-
3. Сведения о характерных точках части (частей) границы объекта					
Обозначение характерных точек части границы	Координаты, м		Метод определения координат характерной точки	Средняя квадратическая погрешность положения характерной точки (Mt), м	Описание обозначения точки на местности (при наличии)
	X	Y			
1	2	3	4	5	6
Часть №					
-	-	-	-	-	-

Раздел 4
План границ объекта



Масштаб 1:5000

Используемые условные знаки и обозначения:

-  границы территориальной зоны
-  характерная точка границ территориальной зоны

Руководитель БУВОО «Нормативно-проектный центр»
 Подпись *Ю. В. Шалыгина* Дата « 28 » октября 2021г.
 Место для отвода печати (при наличии) линия, составившего описание местоположения границ объекта



ОПИСАНИЕ МЕСТОПОЛОЖЕНИЯ ГРАНИЦ

Зона улиц, дорог, инженерной и транспортной инфраструктуры
села Покровка - ИТ1/1

(наименование объекта, местоположение границ которого описано
(далее - объект)

Раздел 1

Сведения об объекте		
№ п/п	Характеристики объекта	Описание характеристик
1	2	3
1	Местоположение объекта	Воронежская область, Павловский муниципальный район, Покровское сельское поселение, село Покровка
2	Площадь объекта \pm величина погрешности определения площади ($P \pm \text{Дельта } P$)	-
3	Иные характеристики объекта	-

Сведения о местоположении границ объекта					
1. Система координат: МСК - 36, зона 2					
2. Сведения о характерных точках границ объекта					
Обозначение характерных точек границ	Координаты, м		Метод определения координат характерной точки	Средняя квадратическая погрешность положения характерной точки (Mt), м	Описание обозначения точки на местности (при наличии)
	X	Y			
1	2	3	4	5	6
1	405197.79	2132579.40	Аналитический	0.10	-
2	405194.29	2132584.90	Аналитический	0.10	-
3	405182.14	2132591.29	Аналитический	0.10	-
4	405173.50	2132597.13	Аналитический	0.10	-
5	405142.67	2132632.05	Аналитический	0.10	-
6	405111.71	2132667.11	Аналитический	0.10	-
7	405077.93	2132705.37	Аналитический	0.10	-
8	405049.73	2132737.30	Аналитический	0.10	-
9	405030.79	2132765.56	Аналитический	0.10	-
10	405019.53	2132779.85	Аналитический	0.10	-
11	405018.44	2132778.48	Аналитический	0.10	-
12	405017.65	2132779.10	Аналитический	0.10	-
13	405018.88	2132780.67	Аналитический	0.10	-
14	405015.29	2132785.23	Аналитический	0.10	-
15	405001.37	2132802.90	Аналитический	0.10	-
16	404978.48	2132833.91	Аналитический	0.10	-
17	404951.18	2132870.89	Аналитический	0.10	-
18	404931.63	2132897.37	Аналитический	0.10	-
19	404931.24	2132905.17	Аналитический	0.10	-
20	404933.87	2132908.22	Аналитический	0.10	-
21	404927.54	2132916.85	Аналитический	0.10	-
22	404923.51	2132916.30	Аналитический	0.10	-
23	404917.42	2132917.74	Аналитический	0.10	-
24	404904.10	2132936.29	Аналитический	0.10	-
25	404886.74	2132959.41	Аналитический	0.10	-
26	404853.62	2133003.88	Аналитический	0.10	-
27	404816.53	2133052.95	Аналитический	0.10	-
28	404786.75	2133093.39	Аналитический	0.10	-
29	404784.82	2133097.08	Аналитический	0.10	-
30	404782.89	2133101.78	Аналитический	0.10	-
31	404788.64	2133108.29	Аналитический	0.10	-
32	404779.28	2133123.30	Аналитический	0.10	-
33	404773.31	2133119.66	Аналитический	0.10	-
34	404769.42	2133122.22	Аналитический	0.10	-

1	2	3	4	5	6
35	404740.90	2133162.19	Аналитический	0.10	-
36	404703.42	2133214.73	Аналитический	0.10	-
37	404659.59	2133276.16	Аналитический	0.10	-
38	404621.16	2133330.02	Аналитический	0.10	-
39	404582.21	2133385.29	Аналитический	0.10	-
40	404541.40	2133443.20	Аналитический	0.10	-
41	404496.42	2133507.03	Аналитический	0.10	-
42	404457.05	2133562.89	Аналитический	0.10	-
43	404415.84	2133622.21	Аналитический	0.10	-
44	404369.03	2133689.60	Аналитический	0.10	-
45	404324.24	2133754.06	Аналитический	0.10	-
46	404286.33	2133808.63	Аналитический	0.10	-
47	404250.63	2133862.83	Аналитический	0.10	-
48	404237.40	2133885.85	Аналитический	0.10	-
49	404224.61	2133906.29	Аналитический	0.10	-
50	404209.99	2133933.09	Аналитический	0.10	-
51	404185.48	2133980.67	Аналитический	0.10	-
52	404169.09	2134014.93	Аналитический	0.10	-
53	404169.67	2134024.33	Аналитический	0.10	-
54	404174.13	2134026.40	Аналитический	0.10	-
55	404169.99	2134035.92	Аналитический	0.10	-
56	404161.50	2134039.07	Аналитический	0.10	-
57	404152.73	2134053.05	Аналитический	0.10	-
58	404125.24	2134093.74	Аналитический	0.10	-
59	404092.49	2134142.79	Аналитический	0.10	-
60	404054.28	2134200.02	Аналитический	0.10	-
61	404013.97	2134260.40	Аналитический	0.10	-
62	403987.85	2134299.52	Аналитический	0.10	-
63	403966.57	2134328.13	Аналитический	0.10	-
64	403941.65	2134364.77	Аналитический	0.10	-
65	403942.20	2134368.34	Аналитический	0.10	-
66	403937.21	2134375.58	Аналитический	0.10	-
67	403931.73	2134378.99	Аналитический	0.10	-
68	403920.85	2134395.30	Аналитический	0.10	-
69	403869.00	2134470.08	Аналитический	0.10	-
70	403849.01	2134500.92	Аналитический	0.10	-
71	403819.84	2134544.88	Аналитический	0.10	-
72	403794.05	2134583.76	Аналитический	0.10	-
73	403739.08	2134662.53	Аналитический	0.10	-
74	403716.10	2134692.60	Аналитический	0.10	-
75	403668.00	2134754.59	Аналитический	0.10	-
76	403643.85	2134787.81	Аналитический	0.10	-
77	403626.45	2134815.34	Аналитический	0.10	-
78	403609.10	2134845.28	Аналитический	0.10	-
79	403582.75	2134895.36	Аналитический	0.10	-
80	403569.75	2134922.88	Аналитический	0.10	-
81	403564.72	2134933.07	Аналитический	0.10	-
82	403563.99	2134948.23	Аналитический	0.10	-

1	2	3	4	5	6
83	403568.10	2134957.09	Аналитический	0.10	-
84	403575.61	2134964.53	Аналитический	0.10	-
85	403614.34	2134984.90	Аналитический	0.10	-
86	403630.08	2135000.03	Аналитический	0.10	-
87	403640.85	2135016.56	Аналитический	0.10	-
88	403654.86	2135037.58	Аналитический	0.10	-
89	403670.03	2135063.12	Аналитический	0.10	-
90	403682.01	2135085.91	Аналитический	0.10	-
91	403666.80	2135102.93	Аналитический	0.10	-
92	403648.41	2135067.91	Аналитический	0.10	-
93	403637.29	2135048.08	Аналитический	0.10	-
94	403625.90	2135029.88	Аналитический	0.10	-
95	403614.36	2135015.89	Аналитический	0.10	-
96	403604.03	2135004.46	Аналитический	0.10	-
97	403566.25	2134981.98	Аналитический	0.10	-
98	403563.32	2134986.32	Аналитический	0.10	-
99	403561.65	2134989.42	Аналитический	0.10	-
100	403553.70	2134989.86	Аналитический	0.10	-
101	403544.08	2134987.17	Аналитический	0.10	-
102	403541.13	2134986.42	Аналитический	0.10	-
103	403541.47	2134977.86	Аналитический	0.10	-
104	403543.33	2134965.11	Аналитический	0.10	-
105	403545.74	2134956.42	Аналитический	0.10	-
106	403549.00	2134931.86	Аналитический	0.10	-
107	403554.53	2134912.84	Аналитический	0.10	-
108	403570.00	2134883.96	Аналитический	0.10	-
109	403593.74	2134841.55	Аналитический	0.10	-
110	403615.79	2134808.97	Аналитический	0.10	-
111	403636.44	2134779.02	Аналитический	0.10	-
112	403657.85	2134750.50	Аналитический	0.10	-
113	403670.76	2134732.52	Аналитический	0.10	-
114	403698.39	2134697.37	Аналитический	0.10	-
115	403704.76	2134688.25	Аналитический	0.10	-
116	403710.41	2134678.99	Аналитический	0.10	-
117	403736.45	2134642.31	Аналитический	0.10	-
118	403761.40	2134606.00	Аналитический	0.10	-
119	403771.93	2134590.26	Аналитический	0.10	-
120	403779.60	2134578.82	Аналитический	0.10	-
121	403793.61	2134554.97	Аналитический	0.10	-
122	403807.40	2134533.38	Аналитический	0.10	-
123	403834.80	2134490.50	Аналитический	0.10	-
124	403846.99	2134471.03	Аналитический	0.10	-
125	403847.16	2134466.27	Аналитический	0.10	-
126	403841.71	2134461.92	Аналитический	0.10	-
127	403849.76	2134453.27	Аналитический	0.10	-
128	403857.25	2134459.44	Аналитический	0.10	-
129	403906.53	2134384.72	Аналитический	0.10	-
130	403955.15	2134316.51	Аналитический	0.10	-


1	2	3	4	5	6
131	403960.24	2134308.71	Аналитический	0.10	-
132	403951.34	2134301.53	Аналитический	0.10	-
133	403957.82	2134290.55	Аналитический	0.10	-
134	403962.68	2134292.54	Аналитический	0.10	-
135	403968.89	2134293.08	Аналитический	0.10	-
136	403999.73	2134246.91	Аналитический	0.10	-
137	404038.33	2134189.12	Аналитический	0.10	-
138	404075.15	2134133.99	Аналитический	0.10	-
139	404107.77	2134085.15	Аналитический	0.10	-
140	404142.17	2134032.47	Аналитический	0.10	-
141	404135.54	2134026.30	Аналитический	0.10	-
142	404128.22	2134021.56	Аналитический	0.10	-
143	404132.94	2134013.41	Аналитический	0.10	-
144	404147.57	2134017.94	Аналитический	0.10	-
145	404169.64	2133968.40	Аналитический	0.10	-
146	404190.17	2133926.91	Аналитический	0.10	-
147	404192.69	2133919.95	Аналитический	0.10	-
148	404193.52	2133913.26	Аналитический	0.10	-
149	404189.06	2133910.10	Аналитический	0.10	-
150	404196.07	2133899.13	Аналитический	0.10	-
151	404202.07	2133900.43	Аналитический	0.10	-
152	404206.76	2133893.74	Аналитический	0.10	-
153	404217.42	2133876.45	Аналитический	0.10	-
154	404267.95	2133796.91	Аналитический	0.10	-
155	404307.98	2133739.71	Аналитический	0.10	-
156	404353.43	2133674.75	Аналитический	0.10	-
157	404399.46	2133608.97	Аналитический	0.10	-
158	404439.95	2133551.11	Аналитический	0.10	-
159	404479.51	2133495.77	Аналитический	0.10	-
160	404526.20	2133430.47	Аналитический	0.10	-
161	404571.35	2133367.33	Аналитический	0.10	-
162	404607.76	2133316.41	Аналитический	0.10	-
163	404644.91	2133262.92	Аналитический	0.10	-
164	404686.91	2133202.44	Аналитический	0.10	-
165	404721.83	2133152.16	Аналитический	0.10	-
166	404751.45	2133109.52	Аналитический	0.10	-
167	404753.89	2133104.58	Аналитический	0.10	-
168	404753.21	2133101.74	Аналитический	0.10	-
169	404748.76	2133099.25	Аналитический	0.10	-
170	404754.16	2133087.04	Аналитический	0.10	-
171	404758.67	2133088.83	Аналитический	0.10	-
172	404764.98	2133086.45	Аналитический	0.10	-
173	404786.93	2133057.11	Аналитический	0.10	-
174	404822.25	2133009.90	Аналитический	0.10	-
175	404855.83	2132965.02	Аналитический	0.10	-
176	404885.17	2132925.80	Аналитический	0.10	-
177	404899.41	2132906.65	Аналитический	0.10	-
178	404905.78	2132897.54	Аналитический	0.10	-

1	2	3	4	5	6
179	404932.57	2132859.45	Аналитический	0.10	-
180	404957.73	2132823.68	Аналитический	0.10	-
181	404981.00	2132790.61	Аналитический	0.10	-
182	404997.84	2132766.60	Аналитический	0.10	-
183	405010.90	2132750.01	Аналитический	0.10	-
184	405032.27	2132723.81	Аналитический	0.10	-
185	405062.68	2132688.73	Аналитический	0.10	-
186	405098.12	2132647.83	Аналитический	0.10	-
187	405128.16	2132613.17	Аналитический	0.10	-
188	405156.82	2132580.11	Аналитический	0.10	-
189	405164.00	2132566.85	Аналитический	0.10	-
190	405163.36	2132562.69	Аналитический	0.10	-
191	405165.48	2132559.80	Аналитический	0.10	-
192	405169.05	2132558.84	Аналитический	0.10	-
1	405197.79	2132579.40	Аналитический	0.10	-
3. Сведения о характерных точках части (частей) границы объекта					
Обозначение характерных точек части границы	Координаты, м		Метод определения координат характерной точки	Средняя квадратическая погрешность положения характерной точки (Mt), м	Описание обозначения точки на местности (при наличии)
	X	Y			
1	2	3	4	5	6
Часть №					
-	-	-	-	-	-



Масштаб 1:5000

Используемые условные знаки и обозначения:

 границы территориальной зоны

 характеристика точки границ территориальной зоны

Руководитель БУВО «Нордорино-проектный центр»
 Подпись Ю.В.Шалагина Дата « 28 » октября 2021г.
 Место для отрыва печати (при наличии) лица, составившего описание местоположения границ объекта

ОПИСАНИЕ МЕСТОПОЛОЖЕНИЯ ГРАНИЦ

Зона сельскохозяйственного производства села Покровка - СХ2/1

(наименование объекта, местоположение границ которого описано
(далее - объект)

Раздел 1

Сведения об объекте		
№ п/п	Характеристики объекта	Описание характеристик
1	2	3
1	Местоположение объекта	Воронежская область, Павловский муниципальный район, Покровское сельское поселение, село Покровка
2	Площадь объекта \pm величина погрешности определения площади ($P \pm \text{Дельта } P$)	-
3	Иные характеристики объекта	-

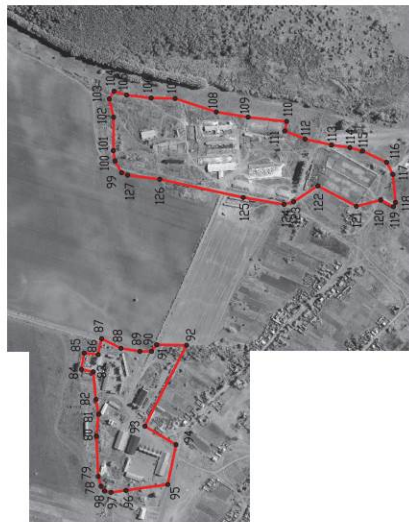
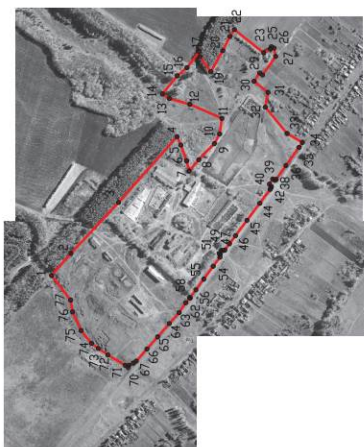
Раздел 2

Сведения о местоположении границ объекта					
1. Система координат: МСК - 36, зона 2					
2. Сведения о характерных точках границ объекта					
Обозначение характерных точек границ	Координаты, м		Метод определения координат характерной точки	Средняя квадратическая погрешность положения характерной точки (Mt), м	Описание обозначения точки на местности (при наличии)
	X	Y			
1	2	3	4	5	6
1	405418.43	2132844.46	Аналитический	0.10	-
2	405362.48	2132908.42	Аналитический	0.30	-
3	405224.78	2133055.49	Аналитический	0.30	-
4	405055.95	2133245.59	Аналитический	0.10	-
5	405044.62	2133221.19	Аналитический	0.10	-
6	405028.22	2133175.92	Аналитический	0.10	-
7	405020.78	2133146.29	Аналитический	0.10	-
8	404993.00	2133178.99	Аналитический	0.10	-
9	404947.95	2133225.50	Аналитический	0.10	-
10	404932.54	2133253.14	Аналитический	0.10	-
11	404926.06	2133298.35	Аналитический	0.10	-
12	405018.80	2133339.32	Картометрический	1.00	-
13	405077.74	2133355.83	Картометрический	1.00	-
14	405097.79	2133368.97	Картометрический	1.00	-
15	405055.16	2133421.46	Картометрический	1.00	-
16	405026.88	2133444.80	Картометрический	1.00	-
17	404991.83	2133491.32	Аналитический	0.30	-
18	404989.59	2133476.86	Аналитический	0.30	-
19	404958.23	2133433.30	Аналитический	0.30	-
20	404923.57	2133494.11	Аналитический	0.30	-
21	404902.79	2133535.20	Аналитический	0.30	-
22	404889.96	2133554.99	Картометрический	1.00	-
23	404805.36	2133487.87	Аналитический	0.10	-
24	404785.95	2133499.38	Аналитический	0.10	-
25	404783.06	2133505.25	Аналитический	0.10	-
26	404775.51	2133501.72	Аналитический	0.10	-
27	404770.68	2133477.65	Аналитический	0.10	-
28	404808.59	2133423.84	Аналитический	0.10	-
29	404816.82	2133429.66	Аналитический	0.10	-
30	404833.08	2133405.57	Аналитический	0.10	-
31	404792.84	2133373.59	Аналитический	0.10	-
32	404800.78	2133330.76	Аналитический	0.10	-
33	404737.74	2133254.69	Картометрический	1.00	-
34	404693.26	2133228.98	Картометрический	1.00	-
35	404703.42	2133214.73	Аналитический	0.10	-
36	404740.90	2133162.19	Аналитический	0.10	-

1	2	3	4	5	6
37	404769.42	2133122.22	Аналитический	0.10	-
38	404773.31	2133119.66	Аналитический	0.10	-
39	404779.28	2133123.30	Аналитический	0.10	-
40	404788.64	2133108.29	Аналитический	0.10	-
41	404782.89	2133101.78	Аналитический	0.10	-
42	404784.82	2133097.08	Аналитический	0.10	-
43	404786.75	2133093.39	Аналитический	0.10	-
44	404816.53	2133052.95	Аналитический	0.10	-
45	404853.62	2133003.88	Аналитический	0.10	-
46	404886.74	2132959.41	Аналитический	0.10	-
47	404904.10	2132936.29	Аналитический	0.10	-
48	404917.42	2132917.74	Аналитический	0.10	-
49	404923.51	2132916.30	Аналитический	0.10	-
50	404927.54	2132916.85	Аналитический	0.10	-
51	404933.87	2132908.22	Аналитический	0.10	-
52	404931.24	2132905.17	Аналитический	0.10	-
53	404931.63	2132897.37	Аналитический	0.10	-
54	404951.18	2132870.89	Аналитический	0.10	-
55	404978.48	2132833.91	Аналитический	0.10	-
56	405001.37	2132802.90	Аналитический	0.10	-
57	405015.29	2132785.23	Аналитический	0.10	-
58	405018.88	2132780.67	Аналитический	0.10	-
59	405017.65	2132779.10	Аналитический	0.10	-
60	405018.44	2132778.48	Аналитический	0.10	-
61	405019.53	2132779.85	Аналитический	0.10	-
62	405030.79	2132765.56	Аналитический	0.10	-
63	405049.73	2132737.30	Аналитический	0.10	-
64	405077.93	2132705.37	Аналитический	0.10	-
65	405111.71	2132667.11	Аналитический	0.10	-
66	405142.67	2132632.05	Аналитический	0.10	-
67	405173.50	2132597.13	Аналитический	0.10	-
68	405182.14	2132591.29	Аналитический	0.10	-
69	405194.29	2132584.90	Аналитический	0.10	-
70	405197.79	2132579.40	Аналитический	0.10	-
71	405205.61	2132585.07	Картометрический	1.00	-
72	405255.63	2132614.61	Картометрический	1.00	-
73	405283.36	2132633.34	Картометрический	1.00	-
74	405302.95	2132648.17	Картометрический	1.00	-
75	405333.08	2132685.26	Картометрический	1.00	-
76	405357.76	2132739.18	Картометрический	1.00	-
77	405363.12	2132773.32	Картометрический	1.00	-
1	405418.43	2132844.46	Аналитический	0.10	-
78	403428.34	2135610.58	Картометрический	1.00	-
79	403436.68	2135639.26	Картометрический	1.00	-
80	403441.91	2135755.53	Картометрический	1.00	-

1	2	3	4	5	6
81	403435.61	2135818.91	Картометрический	1.00	-
82	403443.40	2135861.60	Картометрический	1.00	-
83	403450.89	2135941.48	Картометрический	1.00	-
84	403485.79	2135948.62	Картометрический	1.00	-
85	403477.19	2135995.69	Картометрический	1.00	-
86	403436.92	2135991.01	Картометрический	1.00	-
87	403426.87	2136037.28	Картометрический	1.00	-
88	403371.09	2136009.51	Картометрический	1.00	-
89	403316.36	2136000.42	Картометрический	1.00	-
90	403282.47	2136000.95	Картометрический	1.00	-
91	403267.56	2136019.61	Картометрический	1.00	-
92	403181.37	2136018.52	Картометрический	1.00	-
93	403301.79	2135784.35	Картометрический	1.00	-
94	403211.91	2135730.78	Картометрический	1.00	-
95	403235.66	2135615.97	Картометрический	1.00	-
96	403356.35	2135598.79	Картометрический	1.00	-
97	403399.73	2135593.07	Картометрический	1.00	-
98	403418.22	2135597.10	Картометрический	1.00	-
78	403428.34	2135610.58	Картометрический	1.00	-
99	403369.30	2136516.88	Картометрический	1.00	-
100	403388.13	2136550.84	Картометрический	1.00	-
101	403393.21	2136580.81	Картометрический	1.00	-
102	403392.27	2136677.27	Картометрический	1.00	-
103	403404.86	2136730.25	Картометрический	1.00	-
104	403391.39	2136752.67	Картометрический	1.00	-
105	403354.52	2136741.23	Картометрический	1.00	-
106	403283.68	2136732.86	Картометрический	1.00	-
107	403214.29	2136731.32	Картометрический	1.00	-
108	403095.38	2136692.49	Картометрический	1.00	-
109	403003.59	2136677.46	Картометрический	1.00	-
110	402892.24	2136665.16	Картометрический	1.00	-
111	402897.42	2136637.37	Картометрический	1.00	-
112	402838.94	2136614.17	Картометрический	1.00	-
113	402762.46	2136597.13	Картометрический	1.00	-
114	402709.38	2136589.37	Картометрический	1.00	-
115	402672.71	2136579.69	Картометрический	1.00	-
116	402603.30	2136546.74	Картометрический	1.00	-
117	402585.00	2136512.21	Картометрический	1.00	-
118	402577.25	2136431.07	Аналитический	0.10	-
119	402583.31	2136418.56	Аналитический	0.10	-
120	402620.45	2136438.27	Аналитический	0.10	-
121	402690.74	2136419.71	Аналитический	0.10	-
122	402801.83	2136478.81	Аналитический	0.10	-
123	402872.19	2136432.95	Аналитический	0.10	-
124	402899.59	2136425.55	Картометрический	1.00	-
125	403017.39	2136445.36	Картометрический	1.00	-
126	403258.68	2136498.08	Картометрический	1.00	-
127	403351.43	2136509.74	Картометрический	1.00	-
99	403369.30	2136516.88	Картометрический	1.00	-

3. Сведения о характерных точках части (частей) границы объекта					
Обозначение характерных точек части границы	Координаты, м		Метод определения координат характерной точки	Средняя квадратическая погрешность положения характерной точки (Mt), м	Описание обозначения точки на местности (при наличии)
	X	Y			
1	2	3	4	5	6
Часть №					
-	-	-	-	-	-



Используемые условные знаки и обозначения:

	границы территориальной зоны
--	------------------------------

	характерная точка грани территориальной зоны
--	--

Масштаб 1:10000

Руководитель БУВО «Нормативно-проектный центр»

Подпись Ю.В. Шалагина Дата « 28 » октября 2021г.

Место для отрыва печати (при наличии) лица, составившего описание местоположения границ объекта



ОПИСАНИЕ МЕСТОПОЛОЖЕНИЯ ГРАНИЦ

Зона природных территорий и защитного озеленения села Покровка - Р1/1

(наименование объекта, местоположение границ которого описано
(далее - объект)

Раздел 1

Сведения об объекте		
№ п/п	Характеристики объекта	Описание характеристик
1	2	3
1	Местоположение объекта	Воронежская область, Павловский муниципальный район, Покровское сельское поселение, село Покровка
2	Площадь объекта \pm величина погрешности определения площади ($P \pm \Delta P$)	-
3	Иные характеристики объекта	-

Раздел 2

Сведения о местоположении границ объекта					
1. Система координат: МСК - 36, зона 2					
2. Сведения о характерных точках границ объекта					
Обозначение характерных точек границ	Координаты, м		Метод определения координат характерной точки	Средняя квадратическая погрешность положения характерной точки (Mt), м	Описание обозначения точки на местности (при наличии)
	X	Y			
1	2	3	4	5	6
1	404557.97	2134064.47	Картометрический	1.00	-
2	404539.74	2134092.86	Картометрический	1.00	-
3	404510.47	2134075.29	Картометрический	1.00	-
4	404403.06	2134014.47	Картометрический	1.00	-
5	404378.75	2134062.42	Картометрический	1.00	-
6	404378.75	2134063.42	Картометрический	1.00	-
7	404378.20	2134063.42	Картометрический	1.00	-
8	404356.76	2134100.61	Картометрический	1.00	-
9	404351.74	2134107.83	Картометрический	1.00	-
10	404319.07	2134190.12	Картометрический	1.00	-
11	404318.10	2134193.79	Картометрический	1.00	-
12	404315.98	2134197.54	Картометрический	1.00	-
13	404305.93	2134192.16	Картометрический	1.00	-
14	404293.56	2134156.72	Картометрический	1.00	-
15	404305.15	2134119.31	Картометрический	1.00	-
16	404386.61	2133974.42	Картометрический	1.00	-
17	404394.17	2133966.22	Картометрический	1.00	-
1	404557.97	2134064.47	Картометрический	1.00	-
3. Сведения о характерных точках части (частей) границы объекта					
Обозначение характерных точек части границы	Координаты, м		Метод определения координат характерной точки	Средняя квадратическая погрешность положения характерной точки (Mt), м	Описание обозначения точки на местности (при наличии)
	X	Y			
1	2	3	4	5	6
Часть №	-	-	-	-	-

План границ объекта

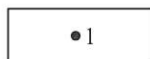


Масштаб 1:2000

Используемые условные знаки и обозначения:



границы территориальной зоны



характерная точка границ территориальной зоны

Руководитель БУВО «Нормативно-проектный центр»

Подпись Ю.В.Шалыгина Ю.В.Шалыгина Дата « 28 » октября 2021 г.

Место для оттиска печати (при наличии) лица, составившего описание местоположения границ объекта



ОПИСАНИЕ МЕСТОПОЛОЖЕНИЯ ГРАНИЦ

Зона ритуальных объектов села Покровка - СН1/1

(наименование объекта, местоположение границ которого описано
(далее - объект)

Раздел 1

Сведения об объекте		
№ п/п	Характеристики объекта	Описание характеристик
1	2	3
1	Местоположение объекта	Воронежская область, Павловский муниципальный район, Покровское сельское поселение, село Покровка
2	Площадь объекта \pm величина погрешности определения площади ($P \pm \text{Дельта } P$)	-
3	Иные характеристики объекта	-

Раздел 2

Сведения о местоположении границ объекта					
1. Система координат: МСК - 36, зона 2					
2. Сведения о характерных точках границ объекта					
Обозначение характерных точек границ	Координаты, м		Метод определения координат характерной точки	Средняя квадратическая погрешность положения характерной точки (Mt), м	Описание обозначения точки на местности (при наличии)
	X	Y			
1	2	3	4	5	6
1	404516.38	2134078.84	Картометрический	1.00	-
2	404513.31	2134084.56	Картометрический	1.00	-
3	404428.19	2134244.53	Картометрический	1.00	-
4	404427.18	2134246.44	Картометрический	1.00	-
5	404331.48	2134205.84	Картометрический	1.00	-
6	404315.98	2134197.54	Картометрический	1.00	-
7	404318.10	2134193.79	Картометрический	1.00	-
8	404319.07	2134190.12	Картометрический	1.00	-
9	404351.74	2134107.83	Картометрический	1.00	-
10	404356.76	2134100.61	Картометрический	1.00	-
11	404378.20	2134063.42	Картометрический	1.00	-
12	404378.75	2134063.42	Картометрический	1.00	-
13	404378.75	2134062.42	Картометрический	1.00	-
14	404403.06	2134014.47	Картометрический	1.00	-
15	404510.47	2134075.29	Картометрический	1.00	-
1	404516.38	2134078.84	Картометрический	1.00	-
3. Сведения о характерных точках части (частей) границы объекта					
Обозначение характерных точек части границы	Координаты, м		Метод определения координат характерной точки	Средняя квадратическая погрешность положения характерной точки (Mt), м	Описание обозначения точки на местности (при наличии)
	X	Y			
1	2	3	4	5	6
Часть №					
-	-	-	-	-	-

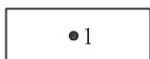


Масштаб 1:2000

Используемые условные знаки и обозначения:




границы территориальной зоны



характерная точка границ территориальной зоны

Руководитель БУВО «Нормативно-проектный центр»

Подпись  Ю.В.Шалыгина Дата « 28 » октября 2021 г.

Место для оттиска печати (при наличии) лица, составившего описание местоположения границ объекта



Приложение № 2
к правилам землепользования и застройки
Покровского сельского поселения
Павловского муниципального района
Воронежской области

СВЕДЕНИЯ О ГРАНИЦАХ ТЕРРИТОРИАЛЬНЫХ ЗОН,
СОДЕРЖАЩИЕ ГРАФИЧЕСКОЕ ОПИСАНИЕ МЕСТОПОЛОЖЕНИЯ
ГРАНИЦ ТЕРРИТОРИАЛЬНЫХ ЗОН, ПЕРЕЧЕНЬ КООРДИНАТ
ХАРАКТЕРНЫХ ТОЧЕК ГРАНИЦ ТЕРРИТОРИАЛЬНЫХ ЗОН
СЕЛА ГРАНЬ

ОПИСАНИЕ МЕСТОПОЛОЖЕНИЯ ГРАНИЦ

Зона застройки индивидуальными жилыми домами села Грань - Ж1/2

(наименование объекта, местоположение границ которого описано
(далее - объект)

Раздел 1

Сведения об объекте		
№ п/п	Характеристики объекта	Описание характеристик
1	2	3
1	Местоположение объекта	Воронежская область, Павловский муниципальный район, Покровское сельское поселение, село Грань
2	Площадь объекта \pm величина погрешности определения площади ($P \pm \Delta P$)	-
3	Иные характеристики объекта	-

Раздел 2

Сведения о местоположении границ объекта					
1. Система координат: МСК - 36, зона 2					
2. Сведения о характерных точках границ объекта					
Обозначение характерных точек границ	Координаты, м		Метод определения координат характерной точки	Средняя квадратическая погрешность положения характерной точки (Mt), м	Описание обозначения точки на местности (при наличии)
	X	Y			
1	2	3	4	5	6
1	412287.76	2129705.74	Картометрический	1.00	-
2	412349.42	2129877.87	Картометрический	1.00	-
3	412324.54	2129919.78	Картометрический	1.00	-
4	412273.52	2129936.71	Картометрический	1.00	-
5	412288.45	2130000.57	Картометрический	1.00	-
6	412280.18	2130004.86	Картометрический	1.00	-
7	412243.78	2130023.73	Картометрический	1.00	-
8	412200.46	2130035.84	Картометрический	1.00	-
9	412172.11	2129949.15	Картометрический	1.00	-
10	412143.79	2129920.70	Картометрический	1.00	-
11	412140.56	2129917.46	Картометрический	1.00	-
12	412134.66	2129911.53	Картометрический	1.00	-
13	412131.22	2129885.31	Картометрический	1.00	-
14	412119.32	2129880.25	Картометрический	1.00	-
15	411916.09	2129887.34	Картометрический	1.00	-
16	411718.31	2129825.35	Картометрический	1.00	-
17	411717.77	2129836.90	Картометрический	1.00	-
18	411695.70	2129843.12	Картометрический	1.00	-
19	411695.98	2129831.75	Картометрический	1.00	-
20	411650.14	2129820.82	Картометрический	1.00	-
21	411549.02	2130026.55	Картометрический	1.00	-
22	411502.24	2130001.64	Картометрический	1.00	-
23	411496.32	2130011.01	Картометрический	1.00	-
24	411459.01	2129988.13	Картометрический	1.00	-
25	411394.17	2130101.38	Картометрический	1.00	-
26	411452.77	2130125.48	Картометрический	1.00	-
27	411434.34	2130174.34	Картометрический	1.00	-
28	411447.63	2130182.44	Картометрический	1.00	-
29	411400.40	2130329.54	Картометрический	1.00	-
30	411331.57	2130310.14	Картометрический	1.00	-
31	411325.73	2130390.07	Картометрический	1.00	-
32	411241.17	2130425.20	Картометрический	1.00	-
33	411208.83	2130430.94	Картометрический	1.00	-
34	411159.84	2130430.35	Картометрический	1.00	-

1	2	3	4	5	6
35	411140.27	2130355.92	Картометрический	1.00	-
36	411166.00	2130336.26	Картометрический	1.00	-
37	411167.09	2130330.92	Картометрический	1.00	-
38	411182.18	2130327.15	Картометрический	1.00	-
39	411201.57	2130306.95	Картометрический	1.00	-
40	411203.18	2130291.05	Картометрический	1.00	-
41	411203.18	2130202.44	Картометрический	1.00	-
42	411207.76	2130181.97	Картометрический	1.00	-
43	411221.23	2130161.77	Картометрический	1.00	-
44	411235.24	2130148.57	Картометрический	1.00	-
45	411242.20	2130117.54	Картометрический	1.00	-
46	411360.56	2129925.88	Картометрический	1.00	-
47	411406.01	2129805.52	Картометрический	1.00	-
48	411405.25	2129760.76	Картометрический	1.00	-
49	411407.14	2129745.41	Картометрический	1.00	-
50	411392.59	2129742.18	Картометрический	1.00	-
51	411393.98	2129729.20	Картометрический	1.00	-
52	411431.52	2129686.29	Картометрический	1.00	-
53	411404.13	2129672.74	Картометрический	1.00	-
54	411407.13	2129626.26	Картометрический	1.00	-
55	411534.01	2129607.02	Картометрический	1.00	-
56	411585.54	2129585.96	Картометрический	1.00	-
57	411641.72	2129552.63	Картометрический	1.00	-
58	411663.87	2129556.86	Картометрический	1.00	-
59	411693.07	2129562.21	Аналитический	0.20	-
60	411832.02	2129587.90	Аналитический	0.20	-
61	411955.81	2129623.64	Аналитический	0.20	-
62	411989.45	2129631.20	Аналитический	0.20	-
63	412096.94	2129647.94	Аналитический	0.20	-
64	412170.58	2129662.18	Аналитический	0.20	-
65	412259.69	2129696.28	Аналитический	0.20	-
66	412273.73	2129701.00	Аналитический	0.20	-
1	412287.76	2129705.74	Картометрический	1.00	-
67	411630.75	2129774.64	Картометрический	1.00	-
68	411633.03	2129779.87	Картометрический	1.00	-
69	411632.11	2129780.27	Картометрический	1.00	-
70	411629.83	2129775.04	Картометрический	1.00	-
67	411630.75	2129774.64	Картометрический	1.00	-
71	411225.47	2130410.88	Картометрический	1.00	-
72	411225.47	2130411.88	Картометрический	1.00	-
73	411224.47	2130411.88	Картометрический	1.00	-
74	411224.47	2130410.88	Картометрический	1.00	-
71	411225.47	2130410.88	Картометрический	1.00	-
75	411098.00	2130438.53	Картометрический	1.00	-
76	411133.54	2130489.10	Картометрический	1.00	-

1	2	3	4	5	6
77	411108.91	2130507.82	Картометрический	1.00	-
78	411068.78	2130462.84	Картометрический	1.00	-
75	411098.00	2130438.53	Картометрический	1.00	-
79	410990.13	2129800.80	Картометрический	1.00	-
80	410997.40	2129827.19	Картометрический	1.00	-
81	410978.28	2129830.96	Картометрический	1.00	-
82	411002.69	2129998.09	Картометрический	1.00	-
83	411002.61	2130048.48	Картометрический	1.00	-
84	411000.11	2130111.78	Картометрический	1.00	-
85	411001.84	2130155.38	Картометрический	1.00	-
86	411020.71	2130207.62	Картометрический	1.00	-
87	411026.38	2130224.59	Картометрический	1.00	-
88	411029.98	2130250.37	Аналитический	0.10	-
89	411033.20	2130259.62	Картометрический	1.00	-
90	411031.63	2130262.27	Картометрический	1.00	-
91	411033.76	2130277.66	Картометрический	1.00	-
92	411011.62	2130285.18	Картометрический	1.00	-
93	410988.28	2130296.01	Картометрический	1.00	-
94	410986.99	2130293.53	Картометрический	1.00	-
95	410960.36	2130302.58	Картометрический	1.00	-
96	410852.52	2130052.24	Картометрический	1.00	-
97	410802.13	2129928.19	Картометрический	1.00	-
98	410706.41	2129943.79	Картометрический	1.00	-
99	410697.70	2129909.69	Картометрический	1.00	-
100	410704.29	2129908.88	Картометрический	1.00	-
101	410703.21	2129905.98	Картометрический	1.00	-
102	410695.54	2129896.41	Картометрический	1.00	-
103	410690.03	2129832.91	Картометрический	1.00	-
104	410670.90	2129739.75	Картометрический	1.00	-
105	410751.63	2129718.78	Картометрический	1.00	-
106	410788.66	2129739.12	Картометрический	1.00	-
107	410816.40	2129750.97	Картометрический	1.00	-
108	410911.48	2129751.78	Картометрический	1.00	-
109	410944.88	2129763.90	Картометрический	1.00	-
110	410970.20	2129804.84	Картометрический	1.00	-
79	410990.13	2129800.80	Картометрический	1.00	-
111	410787.09	2129861.86	Картометрический	1.00	-
112	410788.25	2129867.28	Картометрический	1.00	-
113	410787.27	2129867.49	Картометрический	1.00	-
114	410786.11	2129862.07	Картометрический	1.00	-
111	410787.09	2129861.86	Картометрический	1.00	-
115	410800.14	2129920.62	Картометрический	1.00	-
116	410800.14	2129921.62	Картометрический	1.00	-
117	410799.14	2129921.62	Картометрический	1.00	-
118	410799.14	2129920.62	Картометрический	1.00	-

1	2	3	4	5	6
115	410800.14	2129920.62	Картометрический	1.00	-
119	410454.95	2129695.75	Картометрический	1.00	-
120	410470.30	2129724.84	Картометрический	1.00	-
121	410473.02	2129767.78	Картометрический	1.00	-
122	410519.12	2129771.82	Картометрический	1.00	-
123	410558.48	2129766.55	Картометрический	1.00	-
124	410560.88	2129778.89	Картометрический	1.00	-
125	410586.77	2129894.49	Картометрический	1.00	-
126	410587.40	2129897.96	Картометрический	1.00	-
127	410600.76	2129915.46	Картометрический	1.00	-
128	410613.46	2129974.15	Аналитический	0.10	-
129	410573.78	2129978.37	Аналитический	0.10	-
130	410534.09	2129982.60	Аналитический	0.10	-
131	410495.82	2129987.70	Аналитический	0.10	-
132	410459.50	2129992.54	Аналитический	0.10	-
133	410389.11	2130001.58	Аналитический	0.10	-
134	410320.02	2130010.45	Аналитический	0.10	-
135	410284.94	2130016.35	Аналитический	0.10	-
136	410243.64	2130023.29	Аналитический	0.10	-
137	410201.39	2130030.40	Аналитический	0.10	-
138	410161.60	2130037.09	Аналитический	0.10	-
139	410098.46	2130046.03	Аналитический	0.10	-
140	410041.49	2130054.10	Аналитический	0.10	-
141	409998.82	2130059.58	Аналитический	0.10	-
142	409943.38	2130066.70	Аналитический	0.10	-
143	409892.81	2130073.20	Аналитический	0.10	-
144	409847.73	2130078.99	Аналитический	0.10	-
145	409781.96	2130090.52	Аналитический	0.10	-
146	409719.99	2130101.39	Аналитический	0.10	-
147	409664.69	2130112.77	Аналитический	0.10	-
148	409628.25	2130120.54	Аналитический	0.10	-
149	409601.65	2130126.91	Аналитический	0.10	-
150	409576.80	2130133.60	Аналитический	0.10	-
151	409543.40	2130143.93	Аналитический	0.10	-
152	409504.65	2130151.83	Аналитический	0.10	-
153	409476.80	2130153.22	Аналитический	0.10	-
154	409428.34	2130154.07	Аналитический	0.10	-
155	409375.27	2130155.00	Аналитический	0.10	-
156	409315.28	2130162.66	Аналитический	0.10	-
157	409274.59	2130167.53	Аналитический	0.10	-
158	409223.94	2130177.56	Аналитический	0.10	-
159	409195.51	2130186.30	Аналитический	0.10	-
160	409152.01	2130198.53	Аналитический	0.10	-
161	409099.51	2130213.46	Аналитический	0.10	-
162	409064.05	2130223.54	Аналитический	0.10	-
163	409015.66	2130237.30	Аналитический	0.10	-
164	408967.04	2130251.13	Аналитический	0.10	-

1	2	3	4	5	6
165	408926.18	2130262.75	Аналитический	0.10	-
166	408887.77	2130274.50	Аналитический	0.10	-
167	408830.56	2130291.99	Аналитический	0.10	-
168	408780.54	2130307.28	Аналитический	0.10	-
169	408736.85	2130320.64	Аналитический	0.10	-
170	408678.74	2130340.99	Аналитический	0.10	-
171	408651.69	2130350.49	Аналитический	0.10	-
172	408636.46	2130356.59	Аналитический	0.10	-
173	408623.41	2130360.69	Аналитический	0.10	-
174	408599.13	2130367.59	Аналитический	0.10	-
175	408596.67	2130368.22	Аналитический	0.10	-
176	408559.34	2130331.56	Аналитический	0.20	-
177	408539.80	2130263.68	Аналитический	0.20	-
178	408507.72	2130223.46	Аналитический	0.20	-
179	408482.17	2130158.40	Аналитический	0.20	-
180	408521.46	2130146.66	Картометрический	1.00	-
181	408582.23	2130105.34	Картометрический	1.00	-
182	408629.95	2130078.14	Картометрический	1.00	-
183	408713.83	2130062.84	Картометрический	1.00	-
184	408770.60	2130046.84	Картометрический	1.00	-
185	408810.09	2130047.25	Картометрический	1.00	-
186	408844.12	2130010.00	Картометрический	1.00	-
187	408930.05	2129974.88	Картометрический	1.00	-
188	408982.42	2129939.24	Картометрический	1.00	-
189	409002.11	2129931.44	Картометрический	1.00	-
190	409014.18	2129917.70	Картометрический	1.00	-
191	409035.94	2129914.71	Картометрический	1.00	-
192	409098.58	2129943.75	Картометрический	1.00	-
193	409113.71	2129957.21	Картометрический	1.00	-
194	409161.33	2129946.74	Картометрический	1.00	-
195	409189.65	2129949.34	Картометрический	1.00	-
196	409212.20	2129998.88	Картометрический	1.00	-
197	409239.01	2130000.65	Картометрический	1.00	-
198	409243.45	2130014.92	Картометрический	1.00	-
199	409263.11	2130010.21	Картометрический	1.00	-
200	409263.65	2130003.61	Картометрический	1.00	-
201	409375.56	2130016.13	Картометрический	1.00	-
202	409396.30	2130013.71	Картометрический	1.00	-
203	409414.89	2130019.36	Картометрический	1.00	-
204	409414.89	2130071.35	Картометрический	1.00	-
205	409445.59	2130067.71	Картометрический	1.00	-
206	409444.65	2130035.66	Картометрический	1.00	-
207	409453.94	2130033.37	Картометрический	1.00	-
208	409453.54	2130018.69	Картометрический	1.00	-
209	409476.56	2130015.32	Картометрический	1.00	-
210	409487.20	2130005.22	Картометрический	1.00	-
211	409507.94	2130003.20	Картометрический	1.00	-
212	409560.34	2130011.30	Картометрический	1.00	-

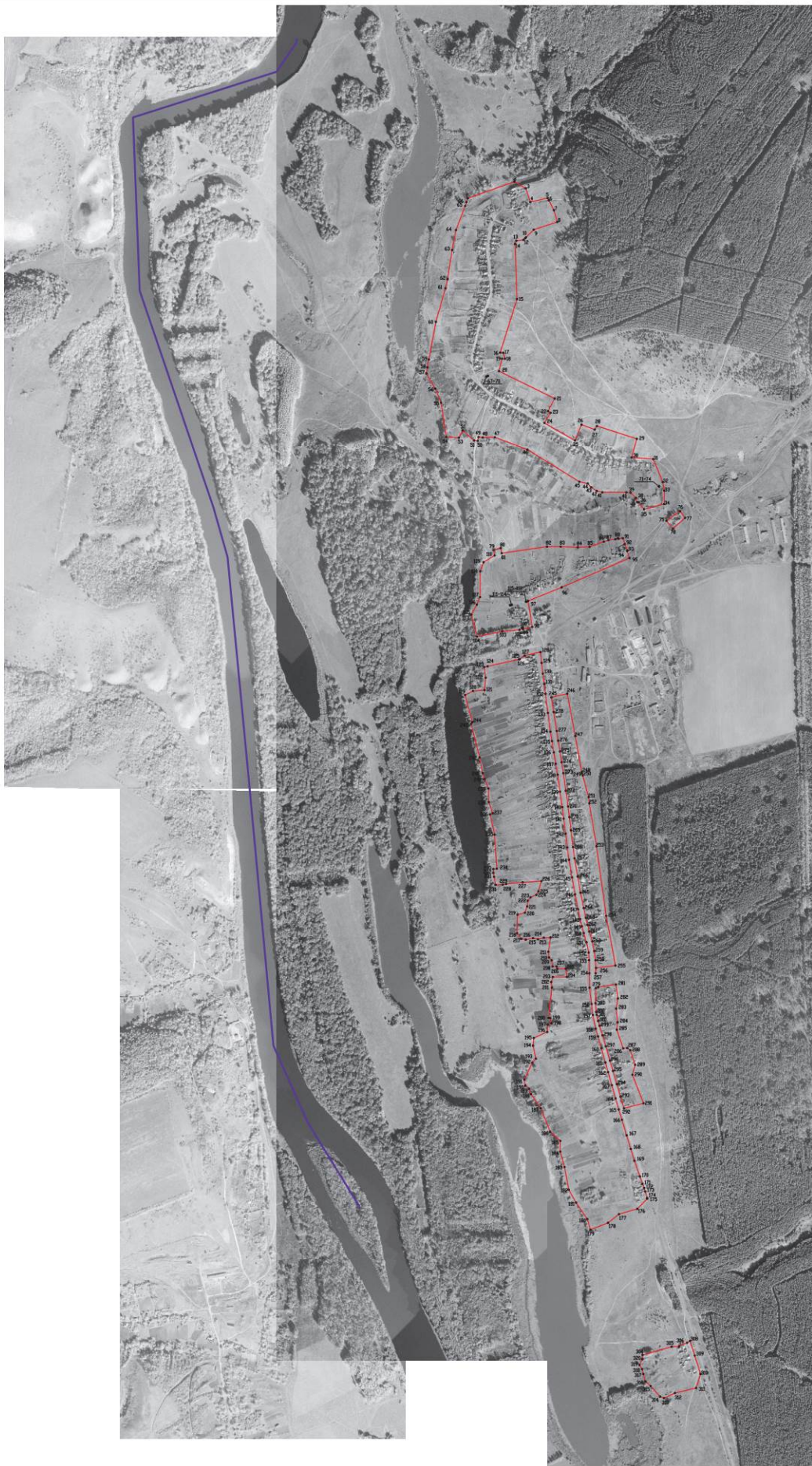
1	2	3	4	5	6
213	409559.68	2129986.36	Картометрический	1.00	-
214	409553.85	2129964.51	Картометрический	1.00	-
215	409558.09	2129946.81	Картометрический	1.00	-
216	409552.40	2129919.56	Картометрический	1.00	-
217	409555.77	2129903.10	Картометрический	1.00	-
218	409576.49	2129887.50	Картометрический	1.00	-
219	409644.70	2129889.20	Картометрический	1.00	-
220	409651.67	2129916.50	Картометрический	1.00	-
221	409675.19	2129925.14	Картометрический	1.00	-
222	409695.91	2129926.77	Картометрический	1.00	-
223	409708.81	2129937.40	Картометрический	1.00	-
224	409717.61	2129958.82	Картометрический	1.00	-
225	409730.99	2129966.36	Картометрический	1.00	-
226	409768.47	2129977.44	Картометрический	1.00	-
227	409763.73	2129908.10	Картометрический	1.00	-
228	409758.03	2129847.32	Картометрический	1.00	-
229	409755.80	2129834.87	Картометрический	1.00	-
230	409754.66	2129808.47	Картометрический	1.00	-
231	409784.20	2129802.72	Аналитический	0.10	-
232	409798.96	2129800.02	Аналитический	0.10	-
233	409813.11	2129799.99	Картометрический	1.00	-
234	409814.45	2129812.92	Картометрический	1.00	-
235	409940.24	2129804.57	Картометрический	1.00	-
236	410014.57	2129787.87	Картометрический	1.00	-
237	410018.61	2129797.83	Картометрический	1.00	-
238	410060.09	2129783.02	Картометрический	1.00	-
239	410110.19	2129781.94	Картометрический	1.00	-
240	410144.94	2129767.94	Картометрический	1.00	-
241	410166.75	2129760.93	Картометрический	1.00	-
242	410224.93	2129749.62	Картометрический	1.00	-
243	410348.83	2129718.11	Картометрический	1.00	-
244	410355.29	2129722.69	Картометрический	1.00	-
119	410454.95	2129695.75	Картометрический	1.00	-
245	410446.47	2130014.57	Картометрический	1.00	-
246	410460.02	2130073.00	Аналитический	0.30	-
247	410303.81	2130102.30	Аналитический	0.30	-
248	410171.60	2130126.30	Аналитический	0.30	-
249	410166.59	2130127.19	Картометрический	1.00	-
250	410158.77	2130129.78	Картометрический	1.00	-
251	410078.26	2130151.53	Картометрический	1.00	-
252	410055.62	2130154.25	Картометрический	1.00	-
253	409896.92	2130180.66	Картометрический	1.00	-
254	409640.01	2130216.57	Картометрический	1.00	-
255	409456.99	2130250.84	Картометрический	1.00	-
256	409448.19	2130179.12	Картометрический	1.00	-
257	409427.82	2130177.61	Аналитический	0.10	-
258	409476.62	2130177.11	Картометрический	1.00	-

1	2	3	4	5	6
259	409510.95	2130172.56	Аналитический	0.10	-
260	409546.00	2130165.20	Аналитический	0.10	-
261	409582.66	2130154.22	Аналитический	0.10	-
262	409606.93	2130147.70	Аналитический	0.10	-
263	409632.99	2130141.46	Аналитический	0.10	-
264	409669.16	2130133.74	Аналитический	0.10	-
265	409725.81	2130121.52	Аналитический	0.10	-
266	409785.61	2130111.07	Аналитический	0.10	-
267	409852.51	2130099.38	Аналитический	0.10	-
268	409894.13	2130094.29	Аналитический	0.10	-
269	409956.18	2130086.72	Аналитический	0.10	-
270	410004.76	2130080.78	Аналитический	0.10	-
271	410043.77	2130076.02	Аналитический	0.10	-
272	410102.18	2130067.69	Аналитический	0.10	-
273	410166.81	2130058.48	Аналитический	0.10	-
274	410206.91	2130052.12	Аналитический	0.10	-
275	410247.08	2130045.75	Аналитический	0.10	-
276	410286.81	2130039.45	Аналитический	0.10	-
277	410322.59	2130033.78	Аналитический	0.10	-
278	410392.43	2130022.95	Аналитический	0.10	-
245	410446.47	2130014.57	Картометрический	1.00	-
279	409374.12	2130178.15	Картометрический	1.00	-
280	409377.86	2130187.09	Картометрический	1.00	-
281	409387.07	2130252.36	Картометрический	1.00	-
282	409335.48	2130259.89	Картометрический	1.00	-
283	409298.06	2130253.60	Картометрический	1.00	-
284	409247.72	2130258.64	Картометрический	1.00	-
285	409220.36	2130255.52	Картометрический	1.00	-
286	409151.53	2130279.24	Картометрический	1.00	-
287	409152.86	2130294.54	Картометрический	1.00	-
288	409144.54	2130305.36	Картометрический	1.00	-
289	409090.69	2130323.52	Картометрический	1.00	-
290	409054.06	2130313.29	Картометрический	1.00	-
291	408948.78	2130354.48	Картометрический	1.00	-
292	408930.14	2130282.29	Картометрический	1.00	-
293	408973.33	2130269.60	Картометрический	1.00	-
294	409019.48	2130256.05	Картометрический	1.00	-
295	409068.14	2130241.76	Картометрический	1.00	-
296	409106.19	2130230.58	Картометрический	1.00	-
297	409159.13	2130215.03	Картометрический	1.00	-
298	409199.46	2130203.19	Картометрический	1.00	-
299	409234.77	2130191.95	Картометрический	1.00	-
300	409252.44	2130186.86	Картометрический	1.00	-
301	409275.42	2130181.51	Картометрический	1.00	-
302	409285.45	2130179.39	Картометрический	1.00	-
303	409317.92	2130177.21	Картометрический	1.00	-
279	409374.12	2130178.15	Картометрический	1.00	-

1	2	3	4	5	6
304	408020.09	2130350.84	Картометрический	1.00	-
305	408050.55	2130458.00	Картометрический	1.00	-
306	408052.00	2130485.58	Картометрический	1.00	-
307	408065.27	2130515.16	Картометрический	1.00	-
308	408072.10	2130525.97	Картометрический	1.00	-
309	408018.00	2130543.23	Картометрический	1.00	-
310	407949.81	2130564.64	Картометрический	1.00	-
311	407898.29	2130548.32	Картометрический	1.00	-
312	407879.85	2130470.30	Картометрический	1.00	-
313	407860.91	2130429.98	Картометрический	1.00	-
314	407866.77	2130415.29	Картометрический	1.00	-
315	407905.55	2130380.38	Картометрический	1.00	-
316	407922.78	2130361.16	Картометрический	1.00	-
317	407950.08	2130353.78	Картометрический	1.00	-
318	407968.01	2130348.70	Картометрический	1.00	-
319	407983.08	2130339.33	Картометрический	1.00	-
320	408004.74	2130350.24	Картометрический	1.00	-
304	408020.09	2130350.84	Картометрический	1.00	-

3. Сведения о характерных точках части (частей) границы объекта

Обозначение характерных точек части границы	Координаты, м		Метод определения координат характерной точки	Средняя квадратическая погрешность положения характерной точки (Mt), м	Описание обозначения точки на местности (при наличии)
	X	Y			
1	2	3	4	5	6
Часть №					
-	-	-	-	-	-



Масштаб 1:5000

- Использованы условные знаки и обозначения:
- границы территориальной зоны
 - границы кадастрового образования
 - — характерная точка границ территориальной зоны

Руководитель БУВО «Информационно-проектный центр»
 Подпись: Ю.В. Шалагина Дата: 23 октября 2021 г.
 Место для отчета о работе бюро кадастровых услуг, составившего описание местоположения границ объекта



ОПИСАНИЕ МЕСТОПОЛОЖЕНИЯ ГРАНИЦ

Общественно-деловая зона села Грань - ОД/2

(наименование объекта, местоположение границ которого описано
(далее - объект)

Раздел 1

Сведения об объекте		
№ п/п	Характеристики объекта	Описание характеристик
1	2	3
1	Местоположение объекта	Воронежская область, Павловский муниципальный район, Покровское сельское поселение, село Грань
2	Площадь объекта \pm величина погрешности определения площади ($P \pm \Delta P$)	-
3	Иные характеристики объекта	-

Раздел 2

Сведения о местоположении границ объекта					
1. Система координат: МСК - 36, зона 2					
2. Сведения о характерных точках границ объекта					
Обозначение характерных точек границ	Координаты, м		Метод определения координат характерной точки	Средняя квадратическая погрешность положения характерной точки (Mt), м	Описание обозначения точки на местности (при наличии)
	X	Y			
1	2	3	4	5	6
1	410670.90	2129739.75	Картометрический	1.00	-
2	410690.03	2129832.91	Картометрический	1.00	-
3	410695.54	2129896.41	Картометрический	1.00	-
4	410703.21	2129905.98	Картометрический	1.00	-
5	410704.29	2129908.88	Картометрический	1.00	-
6	410697.70	2129909.69	Картометрический	1.00	-
7	410706.41	2129943.79	Картометрический	1.00	-
8	410802.13	2129928.19	Картометрический	1.00	-
9	410799.19	2130017.62	Картометрический	1.00	-
10	410719.11	2130038.52	Картометрический	1.00	-
11	410710.28	2129992.84	Картометрический	1.00	-
12	410702.74	2129994.18	Картометрический	1.00	-
13	410705.97	2130011.69	Картометрический	1.00	-
14	410696.28	2130012.77	Картометрический	1.00	-
15	410687.85	2130000.60	Аналитический	0.10	-
16	410689.75	2129988.22	Аналитический	0.10	-
17	410688.48	2129978.83	Аналитический	0.10	-
18	410686.66	2129967.62	Аналитический	0.10	-
19	410681.21	2129963.71	Аналитический	0.10	-
20	410666.02	2129967.50	Аналитический	0.10	-
21	410648.10	2129971.50	Аналитический	0.10	-
22	410636.80	2129972.46	Аналитический	0.10	-
23	410613.46	2129974.15	Аналитический	0.10	-
24	410600.76	2129915.46	Картометрический	1.00	-
25	410587.40	2129897.96	Картометрический	1.00	-
26	410586.77	2129894.49	Картометрический	1.00	-
27	410560.88	2129778.89	Картометрический	1.00	-
28	410558.48	2129766.55	Картометрический	1.00	-
29	410577.50	2129763.99	Картометрический	1.00	-
1	410670.90	2129739.75	Картометрический	1.00	-
30	410655.98	2130004.79	Аналитический	0.10	-
31	410651.71	2130007.57	Картометрический	1.00	-
32	410649.55	2130023.33	Картометрический	1.00	-

1	2	3	4	5	6
33	410648.43	2130039.43	Аналитический	0.10	-
34	410500.95	2130066.46	Аналитический	0.10	-
35	410460.02	2130073.00	Аналитический	0.10	-
36	410446.47	2130014.57	Картометрический	1.00	-
37	410461.98	2130012.16	Аналитический	0.10	-
38	410505.12	2130008.49	Аналитический	0.10	-
39	410524.61	2130006.62	Аналитический	0.10	-
40	410531.38	2130016.96	Аналитический	0.10	-
41	410544.61	2130015.24	Аналитический	0.10	-
42	410544.55	2130006.69	Аналитический	0.10	-
43	410548.39	2130002.55	Аналитический	0.10	-
44	410557.06	2130001.27	Аналитический	0.10	-
45	410581.12	2130000.66	Аналитический	0.10	-
46	410607.17	2130000.02	Аналитический	0.10	-
47	410614.54	2130001.47	Аналитический	0.10	-
48	410622.28	2130000.37	Аналитический	0.10	-
49	410628.36	2129996.94	Аналитический	0.10	-
50	410638.74	2129996.50	Аналитический	0.10	-
51	410647.03	2129998.82	Аналитический	0.10	-
30	410655.98	2130004.79	Аналитический	0.10	-

3. Сведения о характерных точках части (частей) границы объекта

Обозначение характерных точек части границы	Координаты, м		Метод определения координат характерной точки	Средняя квадратическая погрешность положения характерной точки (Mt), м	Описание обозначения точки на местности (при наличии)
	X	Y			
1	2	3	4	5	6
Часть №					
-	-	-	-	-	-



Раздел 4

План границ объекта



Масштаб 1:2000

Используемые условные знаки и обозначения:

-  границы территориальной зоны
-  характеристная точка границ территориальной зоны



Руководитель БУЮ «Нормативно-проектный центр»
 Подпись *Ю.В. Шалагина* Дата « 28 » октября 2021г.
 Место для отвода печати (при наличии) лица, составившего описание местоположения границ объекта

ОПИСАНИЕ МЕСТОПОЛОЖЕНИЯ ГРАНИЦ

Зона улиц, дорог, инженерной и транспортной инфраструктуры села Грань - ИТ1/2

(наименование объекта, местоположение границ которого описано
(далее - объект)

Раздел 1

Сведения об объекте		
№ п/п	Характеристики объекта	Описание характеристик
1	2	3
1	Местоположение объекта	Воронежская область, Павловский муниципальный район, Покровское сельское поселение, село Грань
2	Площадь объекта \pm величина погрешности определения площади ($P \pm \Delta P$)	-
3	Иные характеристики объекта	-

Сведения о местоположении границ объекта					
1. Система координат: МСК - 36, зона 2					
2. Сведения о характерных точках границ объекта					
Обозначение характерных точек границ	Координаты, м		Метод определения координат характерной точки	Средняя квадратическая погрешность положения характерной точки (Mt), м	Описание обозначения точки на местности (при наличии)
	X	Y			
1	2	3	4	5	6
1	410681.21	2129963.71	Аналитический	0.10	-
2	410686.66	2129967.62	Аналитический	0.10	-
3	410688.48	2129978.83	Аналитический	0.10	-
4	410689.75	2129988.22	Аналитический	0.10	-
5	410687.85	2130000.60	Аналитический	0.10	-
6	410655.98	2130004.79	Аналитический	0.10	-
7	410647.03	2129998.82	Аналитический	0.10	-
8	410638.74	2129996.50	Аналитический	0.10	-
9	410628.36	2129996.94	Аналитический	0.10	-
10	410622.28	2130000.37	Аналитический	0.10	-
11	410614.54	2130001.47	Аналитический	0.10	-
12	410607.17	2130000.02	Аналитический	0.10	-
13	410581.12	2130000.66	Аналитический	0.10	-
14	410557.06	2130001.27	Аналитический	0.10	-
15	410548.39	2130002.55	Аналитический	0.10	-
16	410544.55	2130006.69	Аналитический	0.10	-
17	410544.61	2130015.24	Аналитический	0.10	-
18	410531.38	2130016.96	Аналитический	0.10	-
19	410524.61	2130006.62	Аналитический	0.10	-
20	410505.12	2130008.49	Аналитический	0.10	-
21	410461.98	2130012.16	Аналитический	0.10	-
22	410392.43	2130022.95	Аналитический	0.10	-
23	410322.59	2130033.78	Аналитический	0.10	-
24	410286.81	2130039.45	Аналитический	0.10	-
25	410247.08	2130045.75	Аналитический	0.10	-
26	410206.91	2130052.12	Аналитический	0.10	-
27	410166.81	2130058.48	Аналитический	0.10	-
28	410102.18	2130067.69	Аналитический	0.10	-
29	410043.77	2130076.02	Аналитический	0.10	-
30	410004.76	2130080.78	Аналитический	0.10	-
31	409956.18	2130086.72	Аналитический	0.10	-
32	409894.13	2130094.29	Аналитический	0.10	-
33	409852.51	2130099.38	Аналитический	0.10	-
34	409785.61	2130111.07	Аналитический	0.10	-

1	2	3	4	5	6
35	409725.81	2130121.52	Аналитический	0.10	-
36	409669.16	2130133.74	Аналитический	0.10	-
37	409632.99	2130141.46	Аналитический	0.10	-
38	409606.93	2130147.70	Аналитический	0.10	-
39	409582.66	2130154.22	Аналитический	0.10	-
40	409546.00	2130165.20	Аналитический	0.10	-
41	409510.95	2130172.56	Аналитический	0.10	-
42	409476.62	2130177.11	Аналитический	0.10	-
43	409448.19	2130179.12	Аналитический	0.10	-
44	409427.82	2130177.61	Аналитический	0.10	-
45	409374.12	2130178.15	Аналитический	0.10	-
46	409317.92	2130177.21	Аналитический	0.10	-
47	409285.45	2130179.39	Аналитический	0.10	-
48	409275.42	2130181.51	Аналитический	0.10	-
49	409252.44	2130186.86	Аналитический	0.10	-
50	409234.77	2130191.95	Аналитический	0.10	-
51	409199.46	2130203.19	Аналитический	0.10	-
52	409159.13	2130215.03	Аналитический	0.10	-
53	409106.19	2130230.58	Аналитический	0.10	-
54	409068.14	2130241.76	Аналитический	0.10	-
55	409019.48	2130256.05	Аналитический	0.10	-
56	408973.33	2130269.60	Аналитический	0.10	-
57	408930.14	2130282.29	Аналитический	0.10	-
58	408895.46	2130293.30	Аналитический	0.10	-
59	408784.32	2130328.56	Аналитический	0.10	-
60	408743.29	2130341.58	Аналитический	0.10	-
61	408686.83	2130359.61	Аналитический	0.10	-
62	408644.64	2130373.96	Аналитический	0.10	-
63	408613.33	2130384.61	Аналитический	0.10	-
64	408596.67	2130368.22	Аналитический	0.10	-
65	408599.13	2130367.59	Аналитический	0.10	-
66	408623.41	2130360.69	Аналитический	0.10	-
67	408636.46	2130356.59	Аналитический	0.10	-
68	408651.69	2130350.49	Аналитический	0.10	-
69	408678.74	2130340.99	Аналитический	0.10	-
70	408736.85	2130320.64	Аналитический	0.10	-
71	408780.54	2130307.28	Аналитический	0.10	-
72	408830.56	2130291.99	Аналитический	0.10	-
73	408887.77	2130274.50	Аналитический	0.10	-
74	408926.18	2130262.75	Аналитический	0.10	-
75	408967.04	2130251.13	Аналитический	0.10	-
76	409015.66	2130237.30	Аналитический	0.10	-
77	409064.05	2130223.54	Аналитический	0.10	-
78	409099.51	2130213.46	Аналитический	0.10	-
79	409152.01	2130198.53	Аналитический	0.10	-
80	409195.51	2130186.30	Аналитический	0.10	-
81	409223.94	2130177.56	Аналитический	0.10	-
82	409274.59	2130167.53	Аналитический	0.10	-

1	2	3	4	5	6
83	409315.28	2130162.66	Аналитический	0.10	-
84	409375.27	2130155.00	Аналитический	0.10	-
85	409428.34	2130154.07	Аналитический	0.10	-
86	409476.80	2130153.22	Аналитический	0.10	-
87	409504.65	2130151.83	Аналитический	0.10	-
88	409543.40	2130143.93	Аналитический	0.10	-
89	409576.80	2130133.60	Аналитический	0.10	-
90	409601.65	2130126.91	Аналитический	0.10	-
91	409628.25	2130120.54	Аналитический	0.10	-
92	409664.69	2130112.77	Аналитический	0.10	-
93	409719.99	2130101.39	Аналитический	0.10	-
94	409781.96	2130090.52	Аналитический	0.10	-
95	409847.73	2130078.99	Аналитический	0.10	-
96	409892.81	2130073.20	Аналитический	0.10	-
97	409943.38	2130066.70	Аналитический	0.10	-
98	409998.82	2130059.58	Аналитический	0.10	-
99	410041.49	2130054.10	Аналитический	0.10	-
100	410098.46	2130046.03	Аналитический	0.10	-
101	410161.60	2130037.09	Аналитический	0.10	-
102	410201.39	2130030.40	Аналитический	0.10	-
103	410243.64	2130023.29	Аналитический	0.10	-
104	410284.94	2130016.35	Аналитический	0.10	-
105	410320.02	2130010.45	Аналитический	0.10	-
106	410389.11	2130001.58	Аналитический	0.10	-
107	410459.50	2129992.54	Аналитический	0.10	-
108	410495.82	2129987.70	Аналитический	0.10	-
109	410534.09	2129982.60	Аналитический	0.10	-
110	410573.78	2129978.37	Аналитический	0.10	-
111	410613.46	2129974.15	Аналитический	0.10	-
112	410636.80	2129972.46	Аналитический	0.10	-
113	410648.10	2129971.50	Аналитический	0.10	-
114	410666.02	2129967.50	Аналитический	0.10	-
1	410681.21	2129963.71	Аналитический	0.10	-

3. Сведения о характерных точках части (частей) границы объекта

Обозначение характерных точек части границы	Координаты, м		Метод определения координат характерной точки	Средняя квадратическая погрешность положения характерной точки (Mt), м	Описание обозначения точки на местности (при наличии)
	X	Y			
1	2	3	4	5	6
Часть №					
-	-	-	-	-	-



Исходящие условия плана и обязательства:
— границе территориальной зоны
• характеристика точек границ территориальной зоны

Масштаб 1:2000

Руководитель БУ ВО «Нормативно-проектный центр»
Подпись: Ю.В. Шалыгина Дата: « 28 » октября 2021 г.
Место для отчета (подпись) лица, составившего описание местоположения границ объекта



ОПИСАНИЕ МЕСТОПОЛОЖЕНИЯ ГРАНИЦ

Зона сельскохозяйственного использования в границах населенного пункта
села Грань - СХ1/2


(наименование объекта, местоположение границ которого описано
(далее - объект)

Раздел 1

Сведения об объекте		
№ п/п	Характеристики объекта	Описание характеристик
1	2	3
1	Местоположение объекта	Воронежская область, Павловский муниципальный район, Покровское сельское поселение, село Грань
2	Площадь объекта \pm величина погрешности определения площади ($P \pm \Delta P$)	-
3	Иные характеристики объекта	-

Раздел 2

Сведения о местоположении границ объекта					
1. Система координат: МСК - 36, зона 2					
2. Сведения о характерных точках границ объекта					
Обозначение характерных точек границ	Координаты, м		Метод определения координат характерной точки	Средняя квадратическая погрешность положения характерной точки (Mt), м	Описание обозначения точки на местности (при наличии)
	X	Y			
1	2	3	4	5	6
1	412750.10	2129918.62	Картометрический	1.00	-
2	412594.15	2129985.56	Картометрический	1.00	-
3	412573.56	2129986.41	Картометрический	1.00	-
4	412541.93	2129966.07	Картометрический	1.00	-
5	412517.06	2129964.28	Картометрический	1.00	-
6	412495.03	2129958.46	Картометрический	1.00	-
7	412477.90	2129938.36	Картометрический	1.00	-
8	412437.75	2129858.54	Картометрический	1.00	-
9	412349.42	2129877.87	Картометрический	1.00	-
10	412287.76	2129705.74	Картометрический	1.00	-
11	412312.70	2129687.10	Картометрический	1.00	-
12	412298.27	2129664.08	Картометрический	1.00	-
13	412399.08	2129692.32	Картометрический	1.00	-
14	412437.90	2129661.90	Картометрический	1.00	-
15	412461.57	2129663.58	Картометрический	1.00	-
16	412466.25	2129675.62	Аналитический	0.20	-
17	412460.86	2129704.94	Аналитический	0.20	-
18	412441.61	2129742.36	Аналитический	0.20	-
19	412524.63	2129782.64	Аналитический	0.20	-
20	412559.74	2129814.01	Картометрический	1.00	-
21	412601.97	2129826.52	Картометрический	1.00	-
22	412617.93	2129835.12	Картометрический	1.00	-
23	412644.94	2129834.72	Картометрический	1.00	-
24	412660.38	2129842.74	Картометрический	1.00	-
1	412750.10	2129918.62	Картометрический	1.00	-
3. Сведения о характерных точках части (частей) границы объекта					
Обозначение характерных точек части границы	Координаты, м		Метод определения координат характерной точки	Средняя квадратическая погрешность положения характерной точки (Mt), м	Описание обозначения точки на местности (при наличии)
	X	Y			
1	2	3	4	5	6
Часть №					
-	-	-	-	-	-



Масштаб 1:2000

Используемые условные знаки и обозначения:



границы территориальной зоны

характерная точка границ
территориальной зоны

Руководитель БУВО «Нормативно-проектный центр»

Подпись Ю.В. Шальгина Ю.В. Шальгина Дата « 28 » октября 2021 г.

Место для оттиска печати (при наличии) лица, составившего описание местоположения границ объекта



Приложение № 3
к правилам землепользования и застройки
Покровского сельского поселения
Павловского муниципального района
Воронежской области

СВЕДЕНИЯ О ГРАНИЦАХ ТЕРРИТОРИАЛЬНЫХ ЗОН,
СОДЕРЖАЩИЕ ГРАФИЧЕСКОЕ ОПИСАНИЕ МЕСТОПОЛОЖЕНИЯ
ГРАНИЦ ТЕРРИТОРИАЛЬНЫХ ЗОН, ПЕРЕЧЕНЬ КООРДИНАТ
ХАРАКТЕРНЫХ ТОЧЕК ГРАНИЦ ТЕРРИТОРИАЛЬНЫХ ЗОН
ХУТОРА НОВОМАКСИМОВО

ОПИСАНИЕ МЕСТОПОЛОЖЕНИЯ ГРАНИЦ

Зона застройки индивидуальными жилыми домами хутора Новомаксимово - Ж1/3

(наименование объекта, местоположение границ которого описано
(далее - объект)

Раздел 1

Сведения об объекте		
№ п/п	Характеристики объекта	Описание характеристик
1	2	3
1	Местоположение объекта	Воронежская область, Павловский муниципальный район, Покровское сельское поселение, хутор Новомаксимово
2	Площадь объекта \pm величина погрешности определения площади ($P \pm \Delta P$)	-
3	Иные характеристики объекта	-

Раздел 2




Сведения о местоположении границ объекта					
1. Система координат: МСК - 36, зона 2					
2. Сведения о характерных точках границ объекта					
Обозначение характерных точек границ	Координаты, м		Метод определения координат характерной точки	Средняя квадратическая погрешность положения характерной точки (Mt), м	Описание обозначения точки на местности (при наличии)
	X	Y			
1	2	3	4	5	6
1	414470.56	2130977.11	Аналитический	0.30	-
2	414553.19	2131061.82	Аналитический	0.30	-
3	414614.85	2131178.37	Аналитический	0.30	-
4	414673.19	2131247.04	Картометрический	1.00	-
5	414689.33	2131262.29	Картометрический	1.00	-
6	414724.39	2131283.11	Картометрический	1.00	-
7	414680.45	2131330.48	Картометрический	1.00	-
8	414637.24	2131392.97	Картометрический	1.00	-
9	414549.22	2131471.43	Картометрический	1.00	-
10	414525.73	2131501.51	Картометрический	1.00	-
11	414555.00	2131542.36	Картометрический	1.00	-
12	414484.15	2131617.05	Картометрический	1.00	-
13	414464.06	2131594.55	Картометрический	1.00	-
14	414479.34	2131574.41	Картометрический	1.00	-
15	414317.90	2131404.20	Картометрический	1.00	-
16	414337.87	2131380.41	Картометрический	1.00	-
17	414253.56	2131294.81	Картометрический	1.00	-
18	414151.92	2131185.55	Картометрический	1.00	-
19	414205.50	2131113.22	Аналитический	0.20	-
20	414297.59	2131191.33	Аналитический	0.20	-
21	414312.04	2131210.70	Аналитический	0.20	-
22	414477.28	2131085.80	Аналитический	0.20	-
23	414378.03	2131026.64	Аналитический	0.20	-
1	414470.56	2130977.11	Аналитический	0.30	-
3. Сведения о характерных точках части (частей) границы объекта					
Обозначение характерных точек части границы	Координаты, м		Метод определения координат характерной точки	Средняя квадратическая погрешность положения характерной точки (Mt), м	Описание обозначения точки на местности (при наличии)
	X	Y			
1	2	3	4	5	6
Часть №					
-	-	-	-	-	-

План границ объекта



Масштаб 1:5000

Используемые условные знаки и обозначения :

	границы территориальной зоны
	границы муниципального образования
	характерная точка границ территориальной зоны

Руководитель БУВО «Нормативно-проектный центр»

Подпись  Ю.В.Шалыгина Дата « 28 » октября 2021 г.

Место для оттиска печати (при наличии) лица, составившего описание местоположения границ объекта



Приложение № 4
к правилам землепользования и застройки
Покровского сельского поселения
Павловского муниципального района
Воронежской области

СВЕДЕНИЯ О ГРАНИЦАХ ТЕРРИТОРИАЛЬНЫХ ЗОН,
СОДЕРЖАЩИЕ ГРАФИЧЕСКОЕ ОПИСАНИЕ МЕСТОПОЛОЖЕНИЯ
ГРАНИЦ ТЕРРИТОРИАЛЬНЫХ ЗОН, ПЕРЕЧЕНЬ КООРДИНАТ
ХАРАКТЕРНЫХ ТОЧЕК ГРАНИЦ ТЕРРИТОРИАЛЬНЫХ ЗОН
ХУТОРА ПОДГОРЫ

ОПИСАНИЕ МЕСТОПОЛОЖЕНИЯ ГРАНИЦ

Зона застройки индивидуальными жилыми домами хутора Подгоры - Ж1/4

(наименование объекта, местоположение границ которого описано
(далее - объект)


Раздел 1

Сведения об объекте		
№ п/п	Характеристики объекта	Описание характеристик
1	2	3
1	Местоположение объекта	Воронежская область, Павловский муниципальный район, Покровское сельское поселение, хутор Подгоры
2	Площадь объекта \pm величина погрешности определения площади ($P \pm \text{Дельта } P$)	-
3	Иные характеристики объекта	-

Раздел 2

Сведения о местоположении границ объекта					
1. Система координат: МСК - 36, зона 2					
2. Сведения о характерных точках границ объекта					
Обозначение характерных точек границ	Координаты, м		Метод определения координат характерной точки	Средняя квадратическая погрешность положения характерной точки (Mt), м	Описание обозначения точки на местности (при наличии)
	X	Y			
1	2	3	4	5	6
1	401922.39	2141980.63	Картометрический	1.00	-
2	401911.82	2142025.27	Картометрический	1.00	-
3	401867.59	2142063.86	Картометрический	1.00	-
4	401797.99	2142101.72	Картометрический	1.00	-
5	401763.05	2142140.58	Картометрический	1.00	-
6	401752.06	2142140.26	Картометрический	1.00	-
7	401728.61	2142131.96	Картометрический	1.00	-
8	401802.88	2142001.26	Картометрический	1.00	-
9	401876.31	2141904.69	Картометрический	1.00	-
10	401887.92	2141882.97	Картометрический	1.00	-
11	401902.10	2141890.16	Картометрический	1.00	-
12	401913.33	2141882.00	Картометрический	1.00	-
13	401920.87	2141884.76	Картометрический	1.00	-
1	401922.39	2141980.63	Картометрический	1.00	-
14	401578.74	2142495.69	Картометрический	1.00	-
15	401570.30	2142525.13	Картометрический	1.00	-
16	401562.39	2142565.60	Картометрический	1.00	-
17	401503.08	2142568.27	Картометрический	1.00	-
18	401543.06	2142482.78	Картометрический	1.00	-
14	401578.74	2142495.69	Картометрический	1.00	-
19	400864.38	2142954.64	Картометрический	1.00	-
20	400902.19	2143055.50	Картометрический	1.00	-
21	400857.46	2143081.36	Картометрический	1.00	-
22	400833.96	2143074.75	Картометрический	1.00	-
23	400748.92	2143090.13	Картометрический	1.00	-
24	400721.29	2143023.18	Картометрический	1.00	-
19	400864.38	2142954.64	Картометрический	1.00	-

3. Сведения о характерных точках части (частей) границы объекта					
Обозначение характерных точек части границы	Координаты, м		Метод определения координат характерной точки	Средняя квадратическая погрешность положения характерной точки (Mt), м	Описание обозначения точки на местности (при наличии)
	X	Y			
1	2	3	4	5	6
Часть №					
-	-	-	-	-	-



Исключены условия: знак и обозначения:
— граница территориальной зоны
— граница муниципального образования
— характеристика точки границ территориальной зоны

Масштаб 1:2000

Руководитель БУ ВО «Нормативно-проектный центр»
Подпись Ю.В. Шалагина Дата « 28 » октября 2021г.
Место для оттиска печати (при наличии) и/или, составившего описание местоположения границ области



ОПИСАНИЕ МЕСТОПОЛОЖЕНИЯ ГРАНИЦ

Зона сельскохозяйственного использования в границах населенного пункта
хутора Подгоры - СХ1/4

(наименование объекта, местоположение границ которого описано
(далее - объект)

Раздел 1

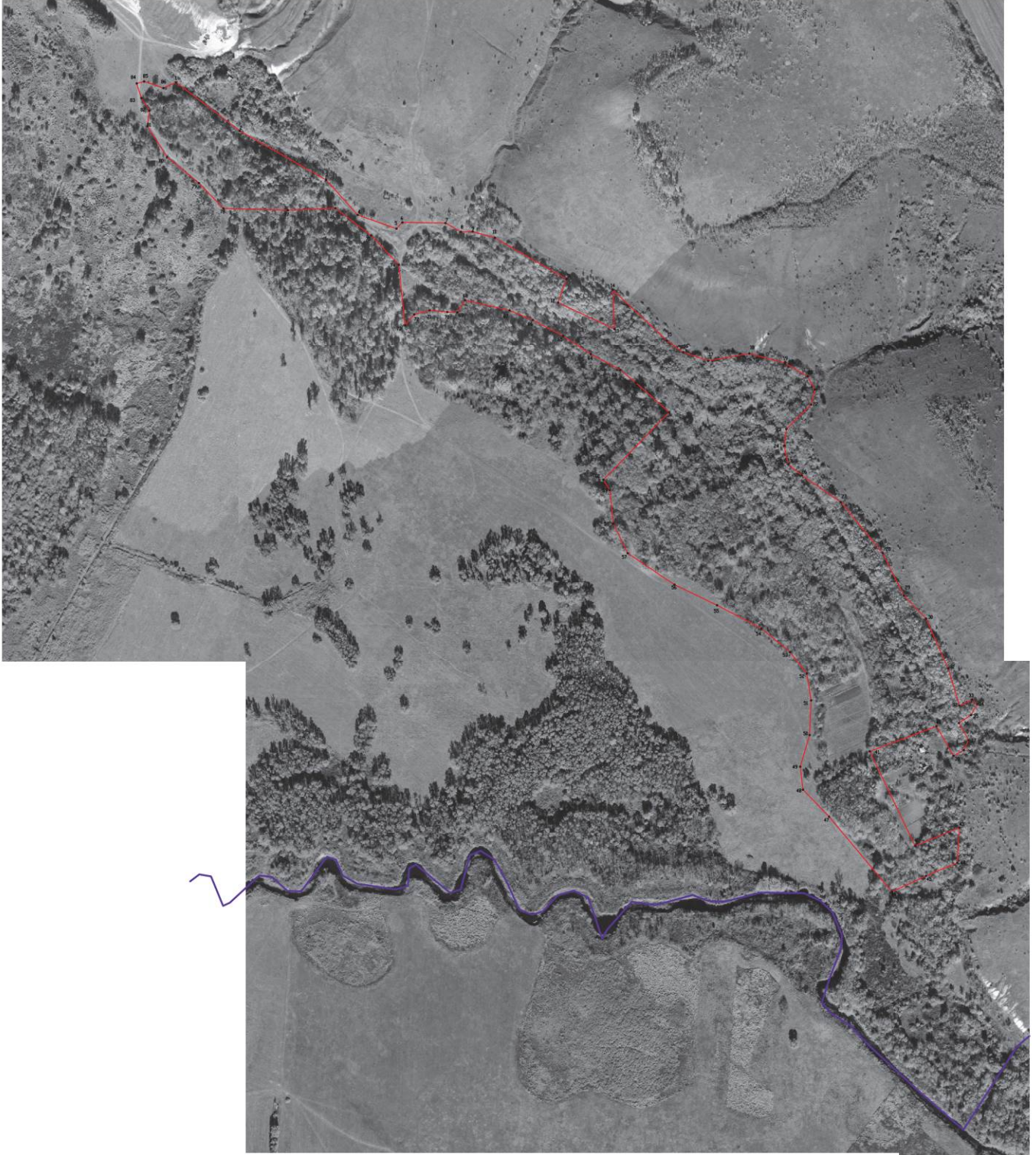
Сведения об объекте		
№ п/п	Характеристики объекта	Описание характеристик
1	2	3
1	Местоположение объекта	Воронежская область, Павловский муниципальный район, Покровское сельское поселение, хутор Подгоры
2	Площадь объекта \pm величина погрешности определения площади ($P \pm \Delta P$)	-
3	Иные характеристики объекта	-

Раздел 2

Сведения о местоположении границ объекта					
1. Система координат: МСК - 36, зона 2					
2. Сведения о характерных точках границ объекта					
Обозначение характерных точек границ	Координаты, м		Метод определения координат характерной точки	Средняя квадратическая погрешность положения характерной точки (Mt), м	Описание обозначения точки на местности (при наличии)
	X	Y			
1	2	3	4	5	6
1	401876.31	2141904.69	Картометрический	1.00	-
2	401802.88	2142001.26	Картометрический	1.00	-
3	401728.61	2142131.96	Картометрический	1.00	-
4	401675.65	2142179.63	Картометрический	1.00	-
5	401654.83	2142238.33	Картометрический	1.00	-
6	401664.44	2142247.14	Картометрический	1.00	-
7	401663.44	2142312.41	Картометрический	1.00	-
8	401650.09	2142335.77	Картометрический	1.00	-
9	401650.44	2142353.59	Картометрический	1.00	-
10	401641.03	2142387.23	Картометрический	1.00	-
11	401578.74	2142495.69	Картометрический	1.00	-
12	401543.06	2142482.78	Картометрический	1.00	-
13	401503.08	2142568.27	Картометрический	1.00	-
14	401562.39	2142565.60	Картометрический	1.00	-
15	401485.63	2142647.36	Картометрический	1.00	-
16	401468.00	2142672.29	Картометрический	1.00	-
17	401455.09	2142710.08	Картометрический	1.00	-
18	401466.02	2142772.29	Картометрический	1.00	-
19	401451.81	2142826.16	Картометрический	1.00	-
20	401431.39	2142860.34	Картометрический	1.00	-
21	401411.61	2142871.64	Картометрический	1.00	-
22	401388.93	2142865.91	Картометрический	1.00	-
23	401351.92	2142828.39	Картометрический	1.00	-
24	401326.63	2142825.12	Картометрический	1.00	-
25	401298.54	2142831.10	Картометрический	1.00	-
26	401281.88	2142851.82	Картометрический	1.00	-
27	401241.30	2142910.87	Картометрический	1.00	-
28	401164.22	2142973.96	Картометрический	1.00	-
29	401099.86	2143006.04	Картометрический	1.00	-
30	401065.07	2143039.81	Картометрический	1.00	-
31	400989.67	2143073.27	Картометрический	1.00	-
32	400933.35	2143090.31	Картометрический	1.00	-
33	400942.13	2143109.22	Картометрический	1.00	-
34	400935.97	2143117.52	Картометрический	1.00	-

1	2	3	4	5	6
35	400919.33	2143107.72	Картометрический	1.00	-
36	400907.15	2143089.56	Картометрический	1.00	-
37	400881.36	2143104.09	Картометрический	1.00	-
38	400866.33	2143096.88	Картометрический	1.00	-
39	400857.46	2143081.36	Картометрический	1.00	-
40	400902.19	2143055.50	Картометрический	1.00	-
41	400864.38	2142954.64	Картометрический	1.00	-
42	400721.29	2143023.18	Картометрический	1.00	-
43	400748.92	2143090.13	Картометрический	1.00	-
44	400695.72	2143086.91	Картометрический	1.00	-
45	400675.90	2143039.71	Картометрический	1.00	-
46	400651.97	2142988.14	Картометрический	1.00	-
47	400765.49	2142893.03	Картометрический	1.00	-
48	400806.37	2142853.49	Картометрический	1.00	-
49	400841.17	2142849.40	Картометрический	1.00	-
50	400889.00	2142863.49	Картометрический	1.00	-
51	400941.38	2142865.83	Картометрический	1.00	-
52	400982.18	2142859.37	Картометрический	1.00	-
53	401014.20	2142834.00	Картометрический	1.00	-
54	401050.10	2142790.93	Картометрический	1.00	-
55	401085.36	2142723.45	Картометрический	1.00	-
56	401116.43	2142658.85	Картометрический	1.00	-
57	401164.12	2142588.13	Картометрический	1.00	-
58	401208.72	2142566.51	Картометрический	1.00	-
59	401259.63	2142561.19	Картометрический	1.00	-
60	401275.14	2142551.45	Картометрический	1.00	-
61	401377.23	2142651.04	Картометрический	1.00	-
62	401421.80	2142600.59	Картометрический	1.00	-
63	401441.07	2142577.40	Картометрический	1.00	-
64	401465.19	2142532.30	Картометрический	1.00	-
65	401492.59	2142490.68	Картометрический	1.00	-
66	401516.73	2142444.73	Картометрический	1.00	-
67	401531.26	2142409.54	Картометрический	1.00	-
68	401546.70	2142342.14	Картометрический	1.00	-
69	401528.41	2142330.59	Картометрический	1.00	-
70	401528.84	2142315.34	Картометрический	1.00	-
71	401531.30	2142288.28	Картометрический	1.00	-
72	401525.18	2142265.21	Картометрический	1.00	-
73	401508.66	2142251.17	Картометрический	1.00	-
74	401600.29	2142241.92	Картометрический	1.00	-
75	401644.62	2142199.94	Картометрический	1.00	-
76	401685.91	2142146.00	Картометрический	1.00	-
77	401682.87	2142073.84	Картометрический	1.00	-
78	401685.62	2141976.40	Картометрический	1.00	-
79	401723.89	2141939.34	Картометрический	1.00	-
80	401763.32	2141891.28	Картометрический	1.00	-
81	401809.85	2141861.24	Картометрический	1.00	-
82	401833.45	2141864.46	Картометрический	1.00	-

1	2	3	4	5	6
83	401852.41	2141852.28	Картометрический	1.00	-
84	401874.60	2141845.28	Картометрический	1.00	-
85	401877.67	2141856.39	Картометрический	1.00	-
86	401867.54	2141885.78	Картометрический	1.00	-
1	401876.31	2141904.69	Картометрический	1.00	-
3. Сведения о характерных точках части (частей) границы объекта					
Обозначение характерных точек части границы	Координаты, м		Метод определения координат характерной точки	Средняя квадратическая погрешность положения характерной точки (Mt), м	Описание обозначения точки на местности (при наличии)
	X	Y			
1	2	3	4	5	6
Часть №					
-	-	-	-	-	-



- Исполнитель: условные знаки и обозначения:
- граница территориальной зоны
 - граница муниципального образования
 - характеристика точки границ территориальной зоны

Масштаб 1:2000

Руководитель БУ ВО «Нормативно-проектный центр»
Подпись: Ю.В. Шалыгина Дата: 28 октября 2021 г.

Место для отбора проб (при наличии) (лицо, составившее описание местоположения границ объекта)

ОПИСАНИЕ МЕСТОПОЛОЖЕНИЯ ГРАНИЦ

Зона ритуальных объектов хутора Подгоры - СН1/4

(наименование объекта, местоположение границ которого описано
(далее - объект)

Раздел 1

Сведения об объекте		
№ п/п	Характеристики объекта	Описание характеристик
1	2	3
1	Местоположение объекта	Воронежская область, Павловский муниципальный район, Покровское сельское поселение, хутор Подгоры
2	Площадь объекта \pm величина погрешности определения площади ($P \pm \Delta P$)	-
3	Иные характеристики объекта	-

Раздел 2

Сведения о местоположении границ объекта					
1. Система координат: МСК - 36, зона 2					
2. Сведения о характерных точках границ объекта					
Обозначение характерных точек границ	Координаты, м		Метод определения координат характерной точки	Средняя квадратическая погрешность положения характерной точки (Mt), м	Описание обозначения точки на местности (при наличии)
	X	Y			
1	2	3	4	5	6
1	401733.36	2142203.32	Картометрический	1.00	-
2	401742.23	2142218.84	Картометрический	1.00	-
3	401737.55	2142264.50	Картометрический	1.00	-
4	401687.68	2142263.07	Картометрический	1.00	-
5	401664.44	2142247.14	Картометрический	1.00	-
6	401654.83	2142238.33	Картометрический	1.00	-
7	401675.65	2142179.63	Картометрический	1.00	-
1	401733.36	2142203.32	Картометрический	1.00	-
3. Сведения о характерных точках части (частей) границы объекта					
Обозначение характерных точек части границы	Координаты, м		Метод определения координат характерной точки	Средняя квадратическая погрешность положения характерной точки (Mt), м	Описание обозначения точки на местности (при наличии)
	X	Y			
1	2	3	4	5	6
Часть №					
-	-	-	-	-	-




Масштаб 1:2000

Используемые условные знаки и обозначения :



границы территориальной зоны



характерная точка границ территориальной зоны

Руководитель БУВО «Нормативно-проектный центр»

Подпись Ю.В. Шалыгина Ю.В. Шалыгина Дата « 28 » октября 2021 г.

Место для оттиска печати (при наличии) лица, составившего описание местоположения границ объекта



Приложение № 5
к правилам землепользования и застройки
Покровского сельского поселения
Павловского муниципального района
Воронежской области

СВЕДЕНИЯ О ГРАНИЦАХ ТЕРРИТОРИАЛЬНЫХ ЗОН,
СОДЕРЖАЩИЕ ГРАФИЧЕСКОЕ ОПИСАНИЕ МЕСТОПОЛОЖЕНИЯ
ГРАНИЦ ТЕРРИТОРИАЛЬНЫХ ЗОН, ПЕРЕЧЕНЬ КООРДИНАТ
ХАРАКТЕРНЫХ ТОЧЕК ГРАНИЦ ТЕРРИТОРИАЛЬНЫХ ЗОН
ХУТОРА СТУПИНО

ОПИСАНИЕ МЕСТОПОЛОЖЕНИЯ ГРАНИЦ

Зона застройки индивидуальными жилыми домами хутора Ступино - Ж1/5

(наименование объекта, местоположение границ которого описано
(далее - объект)

Раздел 1

Сведения об объекте		
№ п/п	Характеристики объекта	Описание характеристик
1	2	3
1	Местоположение объекта	Воронежская область, Павловский муниципальный район, Покровское сельское поселение, хутор Ступино
2	Площадь объекта \pm величина погрешности определения площади ($P \pm \Delta P$)	-
3	Иные характеристики объекта	-

Раздел 2

Сведения о местоположении границ объекта					
1. Система координат: МСК - 36, зона 2					
2. Сведения о характерных точках границ объекта					
Обозначение характерных точек границ	Координаты, м		Метод определения координат характерной точки	Средняя квадратическая погрешность положения характерной точки (Mt), м	Описание обозначения точки на местности (при наличии)
	X	Y			
1	2	3	4	5	6
1	399000.69	2138587.88	Картометрический	1.00	-
2	399109.71	2138626.86	Картометрический	1.00	-
3	399151.42	2138651.57	Картометрический	1.00	-
4	399162.02	2138669.19	Картометрический	1.00	-
5	399165.36	2138745.98	Аналитический	0.10	-
6	398964.93	2138898.98	Аналитический	0.10	-
7	398913.54	2138928.30	Аналитический	0.10	-
8	398788.60	2138995.74	Аналитический	0.10	-
9	398722.76	2139066.26	Аналитический	0.10	-
10	398705.28	2139091.28	Аналитический	0.10	-
11	398675.46	2139101.61	Аналитический	0.10	-
12	398630.04	2139091.23	Аналитический	0.10	-
13	398582.69	2139054.52	Аналитический	0.10	-
14	398551.91	2138994.46	Аналитический	0.10	-
15	398514.41	2138970.70	Аналитический	0.10	-
16	398508.26	2138943.44	Аналитический	0.10	-
17	398500.81	2138936.49	Аналитический	0.10	-
18	398518.85	2138848.76	Аналитический	0.10	-
19	398539.56	2138792.44	Аналитический	0.10	-
20	398586.46	2138699.44	Аналитический	0.10	-
21	398620.10	2138632.42	Аналитический	0.10	-
22	398664.99	2138750.54	Картометрический	1.00	-
23	398756.56	2138694.01	Картометрический	1.00	-
24	398857.30	2138671.09	Картометрический	1.00	-
25	398925.68	2138614.95	Картометрический	1.00	-
26	398942.60	2138614.50	Картометрический	1.00	-
1	399000.69	2138587.88	Картометрический	1.00	-
27	398792.27	2138783.44	Картометрический	1.00	-
28	398768.58	2138825.10	Картометрический	1.00	-
29	398720.59	2138797.98	Картометрический	1.00	-
30	398744.65	2138756.80	Картометрический	1.00	-
27	398792.27	2138783.44	Картометрический	1.00	-

3. Сведения о характерных точках части (частей) границы объекта					
Обозначение характерных точек части границы	Координаты, м		Метод определения координат характерной точки	Средняя квадратическая погрешность положения характерной точки (Mt), м	Описание обозначения точки на местности (при наличии)
	X	Y			
1	2	3	4	5	6
Часть №					
-	-	-	-	-	-

План границ объекта



Масштаб 1:5000

Используемые условные знаки и обозначения:



границы территориальной зоны



характерная точка границ территориальной зоны

Руководитель БУВО «Нормативно-проектный центр»

Подпись *Ю.В. Шалыгина* Ю.В. Шалыгина Дата « 28 » октября 2021 г.

Место для оттиска печати (при наличии) лица, составившего описание местоположения границ объекта



ОПИСАНИЕ МЕСТОПОЛОЖЕНИЯ ГРАНИЦ

Зона сельскохозяйственного производства хутора Ступино - СХ2/5

(наименование объекта, местоположение границ которого описано
(далее - объект)

Раздел 1

Сведения об объекте		
№ п/п	Характеристики объекта	Описание характеристик
1	2	3
1	Местоположение объекта	Воронежская область, Павловский муниципальный район, Покровское сельское поселение, хутор Ступино
2	Площадь объекта \pm величина погрешности определения площади ($P \pm \text{Дельта } P$)	-
3	Иные характеристики объекта	-

Раздел 2

Сведения о местоположении границ объекта					
1. Система координат: МСК - 36, зона 2					
2. Сведения о характерных точках границ объекта					
Обозначение характерных точек границ	Координаты, м		Метод определения координат характерной точки	Средняя квадратическая погрешность положения характерной точки (Mt), м	Описание обозначения точки на местности (при наличии)
	X	Y			
1	2	3	4	5	6
1	398925.68	2138614.95	Картометрический	1.00	-
2	398857.30	2138671.09	Картометрический	1.00	-
3	398756.56	2138694.01	Картометрический	1.00	-
4	398664.99	2138750.54	Картометрический	1.00	-
5	398620.10	2138632.42	Аналитический	0.30	-
6	398763.31	2138579.81	Картометрический	1.00	-
7	398853.26	2138564.95	Картометрический	1.00	-
8	398874.23	2138572.22	Картометрический	1.00	-
1	398925.68	2138614.95	Картометрический	1.00	-
3. Сведения о характерных точках части (частей) границы объекта					
Обозначение характерных точек части границы	Координаты, м		Метод определения координат характерной точки	Средняя квадратическая погрешность положения характерной точки (Mt), м	Описание обозначения точки на местности (при наличии)
	X	Y			
1	2	3	4	5	6
Часть №					
-	-	-	-	-	-



Масштаб 1:2000

Используемые условные знаки и обозначения:




границы территориальной зоны



характерная точка границ территориальной зоны

Руководитель БУВО «Нормативно-проектный центр»

Подпись  Ю.В.Шалыгина Дата « 28 » октября 2021 г.

Место для оттиска печати (при наличии) лица, составившего описание местоположения границ объекта



ОПИСАНИЕ МЕСТОПОЛОЖЕНИЯ ГРАНИЦ

Зона ритуальных объектов хутора Ступино - СН1/5


(наименование объекта, местоположение границ которого описано
(далее - объект)

Раздел 1

Сведения об объекте		
№ п/п	Характеристики объекта	Описание характеристик
1	2	3
1	Местоположение объекта	Воронежская область, Павловский муниципальный район, Покровское сельское поселение, хутор Ступино
2	Площадь объекта \pm величина погрешности определения площади ($P \pm \Delta P$)	-
3	Иные характеристики объекта	-

Сведения о местоположении границ объекта					
1. Система координат: МСК - 36, зона 2					
2. Сведения о характерных точках границ объекта					
Обозначение характерных точек границ	Координаты, м		Метод определения координат характерной точки	Средняя квадратическая погрешность положения характерной точки (Mt), м	Описание обозначения точки на местности (при наличии)
	X	Y			
1	2	3	4	5	6
1	398792.27	2138783.44	Картометрический	1.00	-
2	398768.58	2138825.10	Картометрический	1.00	-
3	398720.59	2138797.98	Картометрический	1.00	-
4	398744.65	2138756.80	Картометрический	1.00	-
1	398792.27	2138783.44	Картометрический	1.00	-
3. Сведения о характерных точках части (частей) границы объекта					
Обозначение характерных точек части границы	Координаты, м		Метод определения координат характерной точки	Средняя квадратическая погрешность положения характерной точки (Mt), м	Описание обозначения точки на местности (при наличии)
	X	Y			
1	2	3	4	5	6
Часть №					
-	-	-	-	-	-

План границ объекта



Масштаб 1:2000

Используемые условные знаки и обозначения:




границы территориальной зоны



характерная точка границ территориальной зоны

Руководитель БУВО «Нормативно-проектный центр»

Подпись  Ю.В.Шалыгина Дата « 28 » октября 2021 г.

Место для оттиска печати (при наличии) лица, составившего описание местоположения границ объекта



Приложение № 6
к правилам землепользования и застройки
Покровского сельского поселения
Павловского муниципального района
Воронежской области

СВЕДЕНИЯ О ГРАНИЦАХ ТЕРРИТОРИАЛЬНЫХ ЗОН,
СОДЕРЖАЩИЕ ГРАФИЧЕСКОЕ ОПИСАНИЕ МЕСТОПОЛОЖЕНИЯ
ГРАНИЦ ТЕРРИТОРИАЛЬНЫХ ЗОН, ПЕРЕЧЕНЬ КООРДИНАТ
ХАРАКТЕРНЫХ ТОЧЕК ГРАНИЦ ТЕРРИТОРИАЛЬНЫХ ЗОН
СЕЛА ЧЕРКАССКОЕ

ОПИСАНИЕ МЕСТОПОЛОЖЕНИЯ ГРАНИЦ

Зона застройки индивидуальными жилыми домами села Черкасское - Ж1/6

(наименование объекта, местоположение границ которого описано
(далее - объект)

Раздел 1

Сведения об объекте		
№ п/п	Характеристики объекта	Описание характеристик
1	2	3
1	Местоположение объекта	Воронежская область, Павловский муниципальный район, Покровское сельское поселение, село Черкасское
2	Площадь объекта \pm величина погрешности определения площади ($P \pm \Delta P$)	-
3	Иные характеристики объекта	-

Раздел 2

Сведения о местоположении границ объекта					
1. Система координат: МСК - 36, зона 2					
2. Сведения о характерных точках границ объекта					
Обозначение характерных точек границ	Координаты, м		Метод определения координат характерной точки	Средняя квадратическая погрешность положения характерной точки (Mt), м	Описание обозначения точки на местности (при наличии)
	X	Y			
1	2	3	4	5	6
1	403705.63	2139620.01	Картометрический	1.00	-
2	403729.88	2139630.03	Картометрический	1.00	-
3	403779.54	2139699.29	Картометрический	1.00	-
4	403807.88	2139744.19	Картометрический	1.00	-
5	403824.20	2139795.54	Картометрический	1.00	-
6	403851.42	2139880.26	Картометрический	1.00	-
7	403879.47	2139935.33	Картометрический	1.00	-
8	403935.02	2140005.61	Картометрический	1.00	-
9	403972.33	2140062.64	Картометрический	1.00	-
10	403940.11	2140094.79	Картометрический	1.00	-
11	403759.63	2140194.78	Картометрический	1.00	-
12	403433.34	2140552.27	Картометрический	1.00	-
13	403359.50	2140582.73	Картометрический	1.00	-
14	403332.26	2140618.41	Картометрический	1.00	-
15	403237.71	2140731.03	Аналитический	0.10	-
16	403070.98	2140973.02	Аналитический	0.10	-
17	402920.55	2141206.99	Аналитический	0.10	-
18	402805.06	2141402.11	Аналитический	0.10	-
19	402724.79	2141548.21	Аналитический	0.10	-
20	402656.00	2141527.59	Картометрический	1.00	-
21	402601.19	2141520.94	Картометрический	1.00	-
22	402571.07	2141509.05	Картометрический	1.00	-
23	402534.16	2141497.82	Картометрический	1.00	-
24	402522.06	2141384.41	Картометрический	1.00	-
25	402527.64	2141373.66	Картометрический	1.00	-
26	402584.28	2141264.66	Картометрический	1.00	-
27	402596.42	2141241.26	Картометрический	1.00	-
28	402545.88	2141214.98	Картометрический	1.00	-
29	402533.44	2141208.52	Картометрический	1.00	-
30	402527.19	2141220.56	Картометрический	1.00	-
31	402507.13	2141207.44	Картометрический	1.00	-
32	402536.98	2141118.52	Картометрический	1.00	-
33	402726.82	2141160.41	Картометрический	1.00	-

1	2	3	4	5	6
34	402801.46	2141055.73	Картометрический	1.00	-
35	402601.29	2140937.73	Картометрический	1.00	-
36	402693.33	2140734.01	Картометрический	1.00	-
37	402790.05	2140559.98	Картометрический	1.00	-
38	402872.11	2140472.16	Картометрический	1.00	-
39	402860.94	2140427.15	Картометрический	1.00	-
40	402897.65	2140408.95	Картометрический	1.00	-
41	403010.82	2140497.45	Картометрический	1.00	-
42	403040.61	2140448.37	Картометрический	1.00	-
43	403212.20	2140529.36	Картометрический	1.00	-
44	403299.49	2140480.35	Картометрический	1.00	-
45	403316.89	2140462.50	Картометрический	1.00	-
46	403158.51	2140329.05	Картометрический	1.00	-
47	403222.72	2140280.32	Картометрический	1.00	-
48	403303.68	2140316.54	Картометрический	1.00	-
49	403332.46	2140279.21	Картометрический	1.00	-
50	403420.28	2140313.68	Картометрический	1.00	-
51	403457.15	2140287.14	Картометрический	1.00	-
52	403472.78	2140299.60	Картометрический	1.00	-
53	403569.80	2140201.87	Картометрический	1.00	-
54	403467.76	2140124.23	Картометрический	1.00	-
55	403476.99	2140099.01	Картометрический	1.00	-
56	403486.43	2140099.97	Картометрический	1.00	-
57	403499.50	2140108.21	Картометрический	1.00	-
58	403516.06	2140112.35	Картометрический	1.00	-
59	403531.81	2140100.92	Картометрический	1.00	-
60	403545.32	2140070.10	Картометрический	1.00	-
61	403551.81	2140049.75	Картометрический	1.00	-
62	403591.69	2140024.03	Картометрический	1.00	-
63	403537.02	2139943.21	Картометрический	1.00	-
64	403495.85	2139957.90	Картометрический	1.00	-
65	403479.25	2140009.53	Картометрический	1.00	-
66	403458.70	2140033.37	Картометрический	1.00	-
67	403420.03	2140037.11	Картометрический	1.00	-
68	403407.48	2140058.09	Картометрический	1.00	-
69	403390.16	2140072.15	Картометрический	1.00	-
70	403356.27	2140082.44	Картометрический	1.00	-
71	403346.32	2140105.75	Картометрический	1.00	-
72	403322.37	2140111.31	Картометрический	1.00	-
73	403277.75	2140146.04	Картометрический	1.00	-
74	403227.87	2140161.30	Картометрический	1.00	-
75	403190.47	2140176.45	Картометрический	1.00	-
76	403154.17	2140193.52	Картометрический	1.00	-
77	403100.47	2140245.89	Картометрический	1.00	-
78	403042.99	2140298.56	Картометрический	1.00	-
79	403012.73	2140298.30	Картометрический	1.00	-
80	402938.78	2140329.91	Картометрический	1.00	-
81	402923.33	2140338.55	Картометрический	1.00	-

1	2	3	4	5	6
82	402831.27	2140362.41	Картометрический	1.00	-
83	402744.83	2140406.51	Картометрический	1.00	-
84	402768.93	2140466.20	Картометрический	1.00	-
85	402713.64	2140504.88	Картометрический	1.00	-
86	402586.85	2140545.86	Картометрический	1.00	-
87	402517.74	2140381.87	Картометрический	1.00	-
88	402679.40	2140257.92	Картометрический	1.00	-
89	402640.37	2140183.22	Картометрический	1.00	-
90	402477.49	2140298.88	Картометрический	1.00	-
91	402508.10	2140233.61	Картометрический	1.00	-
92	402516.26	2140154.14	Картометрический	1.00	-
93	402518.47	2140105.87	Картометрический	1.00	-
94	402543.67	2140022.64	Картометрический	1.00	-
95	402557.49	2139985.96	Картометрический	1.00	-
96	402587.85	2140000.78	Картометрический	1.00	-
97	402677.78	2140041.32	Картометрический	1.00	-
98	402699.27	2139966.64	Картометрический	1.00	-
99	402731.49	2139837.86	Картометрический	1.00	-
100	402703.69	2139832.03	Картометрический	1.00	-
101	402656.55	2139820.88	Картометрический	1.00	-
102	402693.61	2139623.51	Аналитический	0.10	-
103	402660.97	2139439.74	Картометрический	1.00	-
104	402723.20	2139378.31	Картометрический	1.00	-
105	402734.59	2139342.26	Картометрический	1.00	-
106	402826.63	2139300.51	Картометрический	1.00	-
107	402893.03	2139290.08	Картометрический	1.00	-
108	402895.23	2139295.55	Картометрический	1.00	-
109	402898.97	2139364.02	Картометрический	1.00	-
110	402931.62	2139527.84	Картометрический	1.00	-
111	402935.97	2139552.21	Аналитический	0.10	-
112	402951.70	2139594.21	Аналитический	0.10	-
113	402975.91	2139672.15	Аналитический	0.10	-
114	403006.75	2139772.16	Картометрический	1.00	-
115	403192.60	2139691.83	Аналитический	0.10	-
116	403213.83	2139689.05	Аналитический	0.10	-
117	403228.52	2139708.12	Аналитический	0.10	-
118	403260.62	2139709.89	Аналитический	0.10	-
119	403440.81	2139650.59	Аналитический	0.10	-
120	403417.77	2139567.69	Аналитический	0.10	-
121	403444.41	2139555.65	Аналитический	0.10	-
122	403450.86	2139582.24	Аналитический	0.10	-
123	403457.70	2139616.00	Аналитический	0.10	-
124	403464.54	2139649.77	Аналитический	0.10	-
125	403475.12	2139698.56	Аналитический	0.10	-
126	403485.70	2139747.36	Аналитический	0.10	-
127	403493.03	2139781.06	Аналитический	0.10	-
128	403495.18	2139793.73	Аналитический	0.10	-
129	403496.86	2139811.70	Аналитический	0.10	-

1	2	3	4	5	6
130	403496.68	2139824.18	Аналитический	0.10	-
131	403495.00	2139846.82	Аналитический	0.10	-
132	403492.02	2139861.69	Аналитический	0.10	-
133	403475.84	2139876.27	Аналитический	0.10	-
134	403433.67	2139896.70	Аналитический	0.10	-
135	403386.20	2139916.57	Аналитический	0.10	-
136	403338.74	2139936.45	Аналитический	0.10	-
137	403292.96	2139954.57	Аналитический	0.10	-
138	403247.18	2139972.69	Аналитический	0.10	-
139	403201.40	2139990.82	Аналитический	0.10	-
140	403155.63	2140008.94	Аналитический	0.10	-
141	403141.65	2140012.94	Аналитический	0.10	-
142	403138.49	2140010.65	Аналитический	0.10	-
143	403133.87	2140006.02	Аналитический	0.10	-
144	403121.67	2140011.05	Аналитический	0.10	-
145	403113.38	2139991.59	Картометрический	1.00	-
146	403080.39	2139959.40	Картометрический	1.00	-
147	403037.60	2139942.95	Картометрический	1.00	-
148	402988.33	2139946.46	Картометрический	1.00	-
149	403015.46	2140047.78	Картометрический	1.00	-
150	403019.74	2140057.62	Картометрический	1.00	-
151	403025.55	2140065.49	Аналитический	0.10	-
152	403030.95	2140078.25	Аналитический	0.10	-
153	403057.62	2140065.89	Аналитический	0.10	-
154	403091.67	2140050.43	Аналитический	0.10	-
155	403121.50	2140037.41	Аналитический	0.10	-
156	403158.83	2140022.43	Аналитический	0.10	-
157	403204.95	2140004.70	Аналитический	0.10	-
158	403251.08	2139986.97	Аналитический	0.10	-
159	403297.21	2139969.23	Аналитический	0.10	-
160	403343.34	2139951.50	Аналитический	0.10	-
161	403392.77	2139931.48	Аналитический	0.10	-
162	403442.20	2139911.46	Аналитический	0.10	-
163	403467.32	2139902.08	Аналитический	0.10	-
164	403488.62	2139889.62	Аналитический	0.10	-
165	403494.49	2139887.43	Аналитический	0.10	-
166	403499.94	2139893.89	Аналитический	0.10	-
167	403510.04	2139881.91	Аналитический	0.10	-
168	403509.67	2139874.78	Аналитический	0.10	-
169	403512.85	2139869.71	Аналитический	0.10	-
170	403520.96	2139857.26	Аналитический	0.10	-
171	403512.20	2139848.23	Аналитический	0.10	-
172	403515.27	2139825.48	Аналитический	0.10	-
173	403514.15	2139809.53	Аналитический	0.10	-
174	403538.91	2139798.91	Картометрический	1.00	-
175	403532.88	2139769.84	Картометрический	1.00	-
176	403538.28	2139768.70	Картометрический	1.00	-
177	403561.58	2139752.74	Картометрический	1.00	-

1	2	3	4	5	6
178	403572.57	2139747.58	Картометрический	1.00	-
179	403564.14	2139728.35	Картометрический	1.00	-
180	403578.57	2139720.53	Картометрический	1.00	-
181	403588.48	2139717.22	Картометрический	1.00	-
182	403575.29	2139677.94	Картометрический	1.00	-
183	403606.53	2139664.94	Картометрический	1.00	-
184	403605.11	2139660.98	Картометрический	1.00	-
185	403562.95	2139540.10	Картометрический	1.00	-
186	403562.27	2139538.05	Картометрический	1.00	-
187	403623.32	2139538.80	Картометрический	1.00	-
188	403633.91	2139553.51	Картометрический	1.00	-
189	403635.27	2139595.10	Картометрический	1.00	-
190	403628.23	2139634.76	Картометрический	1.00	-
191	403634.56	2139650.20	Картометрический	1.00	-
192	403644.61	2139653.88	Картометрический	1.00	-
193	403699.38	2139631.70	Картометрический	1.00	-
1	403705.63	2139620.01	Картометрический	1.00	-
3. Сведения о характерных точках части (частей) границы объекта					
Обозначение характерных точек части границы	Координаты, м		Метод определения координат характерной точки	Средняя квадратическая погрешность положения характерной точки (Mt), м	Описание обозначения точки на местности (при наличии)
	X	Y			
1	2	3	4	5	6
Часть №					
-	-	-	-	-	-

Раздел 4

План границ объекта



Масштаб 1:5000

Используемые условные знаки и обозначения:

	границы территориальной зоны
	характерная точка границ территориальной зоны



Руководитель БУВО «Нормативно-проектный центр»

Подпись Ю.В.Шалыгина Дата « 28 » октября 2021 г.

Место для оттиска печати (при наличии) лица, составившего описание местоположения границ объекта

ОПИСАНИЕ МЕСТОПОЛОЖЕНИЯ ГРАНИЦ

Общественно-деловая зона села Черкасское - ОД/6

(наименование объекта, местоположение границ которого описано
(далее - объект))

Раздел 1

Сведения об объекте		
№ п/п	Характеристики объекта	Описание характеристик
1	2	3
1	Местоположение объекта	Воронежская область, Павловский муниципальный район, Покровское сельское поселение, село Черкасское
2	Площадь объекта \pm величина погрешности определения площади ($P \pm \Delta P$)	-
3	Иные характеристики объекта	-

Раздел 2



Сведения о местоположении границ объекта					
1. Система координат: МСК - 36, зона 2					
2. Сведения о характерных точках границ объекта					
Обозначение характерных точек границ	Координаты, м		Метод определения координат характерной точки	Средняя квадратическая погрешность положения характерной точки (Mt), м	Описание обозначения точки на местности (при наличии)
	X	Y			
1	2	3	4	5	6
1	403037.60	2139942.95	Картометрический	1.00	-
2	403080.39	2139959.40	Картометрический	1.00	-
3	403113.38	2139991.59	Картометрический	1.00	-
4	403121.67	2140011.05	Картометрический	1.00	-
5	403122.26	2140014.86	Картометрический	1.00	-
6	403120.64	2140019.45	Картометрический	1.00	-
7	403098.81	2140028.60	Картометрический	1.00	-
8	403077.47	2140038.53	Картометрический	1.00	-
9	403063.60	2140044.61	Картометрический	1.00	-
10	403038.44	2140055.25	Картометрический	1.00	-
11	403033.75	2140057.67	Картометрический	1.00	-
12	403031.51	2140062.80	Картометрический	1.00	-
13	403025.55	2140065.49	Картометрический	1.00	-
14	403019.74	2140057.62	Картометрический	1.00	-
15	403015.46	2140047.78	Картометрический	1.00	-
16	402988.33	2139946.46	Картометрический	1.00	-
1	403037.60	2139942.95	Картометрический	1.00	-
17	402731.49	2139837.86	Картометрический	1.00	-
18	402699.27	2139966.64	Картометрический	1.00	-
19	402677.78	2140041.32	Картометрический	1.00	-
20	402587.85	2140000.78	Картометрический	1.00	-
21	402557.49	2139985.96	Картометрический	1.00	-
22	402586.65	2139908.55	Картометрический	1.00	-
23	402624.73	2139862.24	Аналитический	0.10	-
24	402656.55	2139820.88	Картометрический	1.00	-
25	402703.69	2139832.03	Картометрический	1.00	-
17	402731.49	2139837.86	Картометрический	1.00	-


3. Сведения о характерных точках части (частей) границы объекта					
Обозначение характерных точек части границы	Координаты, м		Метод определения координат характерной точки	Средняя квадратическая погрешность положения характерной точки (Mt), м	Описание обозначения точки на местности (при наличии)
	X	Y			
1	2	3	4	5	6
Часть №					
-	-	-	-	-	-



Масштаб 1:2000

Используемые условные знаки и обозначения:

- | | |
|---|---|
|  | границы территориальной зоны |
|  | характерная точка границ территориальной зоны |

Руководитель БУВО «Нормативно-проектный центр»
 Подпись  Ю.В.Шалыгина Дата « 28 » октября 2021г.
 Место для оттиска печати (при наличии) лица, составившего описание местоположения границ объекта



ОПИСАНИЕ МЕСТОПОЛОЖЕНИЯ ГРАНИЦ

Зона улиц, дорог, инженерной и транспортной инфраструктуры
села Черкасское - ИТ1/6

(наименование объекта, местоположение границ которого описано
(далее - объект)

Раздел 1

Сведения об объекте		
№ п/п	Характеристики объекта	Описание характеристик
1	2	3
1	Местоположение объекта	Воронежская область, Павловский муниципальный район, Покровское сельское поселение, село Черкасское
2	Площадь объекта \pm величина погрешности определения площади ($P \pm \Delta P$)	-
3	Иные характеристики объекта	-

Раздел 2

Сведения о местоположении границ объекта					
1. Система координат: МСК - 36, зона 2					
2. Сведения о характерных точках границ объекта					
Обозначение характерных точек границ	Координаты, м		Метод определения координат характерной точки	Средняя квадратическая погрешность положения характерной точки (Mt), м	Описание обозначения точки на местности (при наличии)
	X	Y			
1	2	3	4	5	6
1	403460.34	2139550.74	Аналитический	0.10	-
2	403464.58	2139570.53	Аналитический	0.10	-
3	403477.20	2139620.26	Аналитический	0.10	-
4	403480.17	2139635.87	Аналитический	0.10	-
5	403491.36	2139690.80	Аналитический	0.10	-
6	403502.56	2139745.73	Аналитический	0.10	-
7	403510.08	2139778.44	Аналитический	0.10	-
8	403512.48	2139793.95	Аналитический	0.10	-
9	403514.15	2139809.53	Аналитический	0.10	-
10	403515.27	2139825.48	Аналитический	0.10	-
11	403512.20	2139848.23	Аналитический	0.10	-
12	403520.96	2139857.26	Аналитический	0.10	-
13	403512.85	2139869.71	Аналитический	0.10	-
14	403509.67	2139874.78	Аналитический	0.10	-
15	403510.04	2139881.91	Аналитический	0.10	-
16	403499.94	2139893.89	Аналитический	0.10	-
17	403494.49	2139887.43	Аналитический	0.10	-
18	403488.62	2139889.62	Аналитический	0.10	-
19	403467.32	2139902.08	Аналитический	0.10	-
20	403442.20	2139911.46	Аналитический	0.10	-
21	403392.77	2139931.48	Аналитический	0.10	-
22	403343.34	2139951.50	Аналитический	0.10	-
23	403297.21	2139969.23	Аналитический	0.10	-
24	403251.08	2139986.97	Аналитический	0.10	-
25	403204.95	2140004.70	Аналитический	0.10	-
26	403158.83	2140022.43	Аналитический	0.10	-
27	403121.50	2140037.41	Аналитический	0.10	-
28	403091.67	2140050.43	Аналитический	0.10	-
29	403057.62	2140065.89	Аналитический	0.10	-
30	403030.95	2140078.25	Аналитический	0.10	-
31	403025.55	2140065.49	Аналитический	0.10	-
32	403031.51	2140062.80	Аналитический	0.10	-
33	403033.75	2140057.67	Аналитический	0.10	-
34	403038.44	2140055.25	Аналитический	0.10	-

1	2	3	4	5	6
35	403063.60	2140044.61	Аналитический	0.10	-
36	403077.47	2140038.53	Аналитический	0.10	-
37	403098.81	2140028.60	Аналитический	0.10	-
38	403120.64	2140019.45	Аналитический	0.10	-
39	403122.26	2140014.86	Аналитический	0.10	-
40	403121.67	2140011.05	Аналитический	0.10	-
41	403133.87	2140006.02	Аналитический	0.10	-
42	403138.49	2140010.65	Аналитический	0.10	-
43	403141.65	2140012.94	Аналитический	0.10	-
44	403155.63	2140008.94	Аналитический	0.10	-
45	403201.40	2139990.82	Аналитический	0.10	-
46	403247.18	2139972.69	Аналитический	0.10	-
47	403292.96	2139954.57	Аналитический	0.10	-
48	403338.74	2139936.45	Аналитический	0.10	-
49	403386.20	2139916.57	Аналитический	0.10	-
50	403433.67	2139896.70	Аналитический	0.10	-
51	403475.84	2139876.27	Аналитический	0.10	-
52	403492.02	2139861.69	Аналитический	0.10	-
53	403495.00	2139846.82	Аналитический	0.10	-
54	403496.68	2139824.18	Аналитический	0.10	-
55	403496.86	2139811.70	Аналитический	0.10	-
56	403495.18	2139793.73	Аналитический	0.10	-
57	403493.03	2139781.06	Аналитический	0.10	-
58	403485.70	2139747.36	Аналитический	0.10	-
59	403475.12	2139698.56	Аналитический	0.10	-
60	403464.54	2139649.77	Аналитический	0.10	-
61	403457.70	2139616.00	Аналитический	0.10	-
62	403450.86	2139582.24	Аналитический	0.10	-
63	403444.41	2139555.65	Аналитический	0.10	-
1	403460.34	2139550.74	Аналитический	0.10	-
64	402596.42	2141241.26	Картометрический	1.00	-
65	402584.28	2141264.66	Картометрический	1.00	-
66	402527.64	2141373.66	Картометрический	1.00	-
67	402522.06	2141384.41	Картометрический	1.00	-
68	402459.08	2141351.68	Картометрический	1.00	-
69	402527.19	2141220.56	Картометрический	1.00	-
70	402533.44	2141208.52	Картометрический	1.00	-
71	402545.88	2141214.98	Картометрический	1.00	-
64	402596.42	2141241.26	Картометрический	1.00	-
3. Сведения о характерных точках части (частей) границы объекта					
Обозначение характерных точек части границы	Координаты, м		Метод определения координат характерной точки	Средняя квадратическая погрешность положения характерной точки (Mt), м	Описание обозначения точки на местности (при наличии)
	X	Y			
1	2	3	4	5	6
Часть №					
-	-	-	-	-	-



Рассмотрены различные варианты размещения:
 [Red line symbol] граница территориальной зоны
 [Red line with dots symbol] архитектурная форма границ территориальной зоны



Рассмотрены различные варианты размещения:
 [Red rectangle symbol] граница территориальной зоны
 [Red rectangle with dots symbol] архитектурная форма границ территориальной зоны

ОПИСАНИЕ МЕСТОПОЛОЖЕНИЯ ГРАНИЦ

Зона сельскохозяйственного использования в границах населенного пункта
села Черкасское - СХ1/6

(наименование объекта, местоположение границ которого описано
(далее - объект)

Раздел 1

Сведения об объекте		
№ п/п	Характеристики объекта	Описание характеристик
1	2	3
1	Местоположение объекта	Воронежская область, Павловский муниципальный район, Покровское сельское поселение, село Черкасское
2	Площадь объекта \pm величина погрешности определения площади ($P \pm \Delta P$)	-
3	Иные характеристики объекта	-

Сведения о местоположении границ объекта					
1. Система координат: МСК - 36, зона 2					
2. Сведения о характерных точках границ объекта					
Обозначение характерных точек границ	Координаты, м		Метод определения координат характерной точки	Средняя квадратическая погрешность положения характерной точки (Mt), м	Описание обозначения точки на местности (при наличии)
	X	Y			
1	2	3	4	5	6
1	403537.02	2139943.21	Картометрический	1.00	-
2	403591.69	2140024.03	Картометрический	1.00	-
3	403551.81	2140049.75	Картометрический	1.00	-
4	403545.32	2140070.10	Картометрический	1.00	-
5	403531.81	2140100.92	Картометрический	1.00	-
6	403516.06	2140112.35	Картометрический	1.00	-
7	403499.50	2140108.21	Картометрический	1.00	-
8	403486.43	2140099.97	Картометрический	1.00	-
9	403476.99	2140099.01	Картометрический	1.00	-
10	403467.76	2140124.23	Картометрический	1.00	-
11	403569.80	2140201.87	Картометрический	1.00	-
12	403472.78	2140299.60	Картометрический	1.00	-
13	403457.15	2140287.14	Картометрический	1.00	-
14	403420.28	2140313.68	Картометрический	1.00	-
15	403332.46	2140279.21	Картометрический	1.00	-
16	403303.68	2140316.54	Картометрический	1.00	-
17	403222.72	2140280.32	Картометрический	1.00	-
18	403158.51	2140329.05	Картометрический	1.00	-
19	403316.89	2140462.50	Картометрический	1.00	-
20	403299.49	2140480.35	Картометрический	1.00	-
21	403212.20	2140529.36	Картометрический	1.00	-
22	403040.61	2140448.37	Картометрический	1.00	-
23	403010.82	2140497.45	Картометрический	1.00	-
24	402897.65	2140408.95	Картометрический	1.00	-
25	402860.94	2140427.15	Картометрический	1.00	-
26	402872.11	2140472.16	Картометрический	1.00	-
27	402790.05	2140559.98	Картометрический	1.00	-
28	402693.33	2140734.01	Картометрический	1.00	-
29	402601.29	2140937.73	Картометрический	1.00	-
30	402801.46	2141055.73	Картометрический	1.00	-
31	402726.82	2141160.41	Картометрический	1.00	-
32	402536.98	2141118.52	Картометрический	1.00	-
33	402507.13	2141207.44	Картометрический	1.00	-
34	402527.19	2141220.56	Картометрический	1.00	-

1	2	3	4	5	6
35	402459.08	2141351.68	Картометрический	1.00	-
36	402522.06	2141384.41	Картометрический	1.00	-
37	402534.16	2141497.82	Картометрический	1.00	-
38	402481.27	2141513.27	Картометрический	1.00	-
39	402459.85	2141493.15	Картометрический	1.00	-
40	402456.29	2141469.31	Картометрический	1.00	-
41	402455.92	2141466.83	Картометрический	1.00	-
42	402404.06	2141431.81	Картометрический	1.00	-
43	402400.73	2141429.56	Картометрический	1.00	-
44	402382.42	2141402.85	Картометрический	1.00	-
45	402345.94	2141373.97	Картометрический	1.00	-
46	402362.50	2141352.72	Картометрический	1.00	-
47	402422.80	2141247.03	Картометрический	1.00	-
48	402500.15	2141114.42	Картометрический	1.00	-
49	402526.58	2141047.34	Картометрический	1.00	-
50	402535.69	2140994.18	Картометрический	1.00	-
51	402536.31	2140942.47	Картометрический	1.00	-
52	402522.67	2140886.11	Картометрический	1.00	-
53	402495.82	2140818.36	Картометрический	1.00	-
54	402487.74	2140774.88	Картометрический	1.00	-
55	402486.30	2140735.83	Картометрический	1.00	-
56	402475.93	2140683.81	Картометрический	1.00	-
57	402416.53	2140660.06	Картометрический	1.00	-
58	402290.72	2140561.49	Картометрический	1.00	-
59	402194.19	2140504.47	Картометрический	1.00	-
60	402220.08	2140426.34	Картометрический	1.00	-
61	402406.68	2140337.76	Картометрический	1.00	-
62	402477.49	2140298.88	Картометрический	1.00	-
63	402517.74	2140381.87	Картометрический	1.00	-
64	402586.85	2140545.86	Картометрический	1.00	-
65	402713.64	2140504.88	Картометрический	1.00	-
66	402768.93	2140466.20	Картометрический	1.00	-
67	402744.83	2140406.51	Картометрический	1.00	-
68	402831.27	2140362.41	Картометрический	1.00	-
69	402923.33	2140338.55	Картометрический	1.00	-
70	402938.78	2140329.91	Картометрический	1.00	-
71	403012.73	2140298.30	Картометрический	1.00	-
72	403042.99	2140298.56	Картометрический	1.00	-
73	403100.47	2140245.89	Картометрический	1.00	-
74	403154.17	2140193.52	Картометрический	1.00	-
75	403190.47	2140176.45	Картометрический	1.00	-
76	403227.87	2140161.30	Картометрический	1.00	-
77	403277.75	2140146.04	Картометрический	1.00	-
78	403322.37	2140111.31	Картометрический	1.00	-
79	403346.32	2140105.75	Картометрический	1.00	-
80	403356.27	2140082.44	Картометрический	1.00	-
81	403390.16	2140072.15	Картометрический	1.00	-
82	403407.48	2140058.09	Картометрический	1.00	-

1	2	3	4	5	6
83	403420.03	2140037.11	Картометрический	1.00	-
84	403458.70	2140033.37	Картометрический	1.00	-
85	403479.25	2140009.53	Картометрический	1.00	-
86	403495.85	2139957.90	Картометрический	1.00	-
1	403537.02	2139943.21	Картометрический	1.00	-
3. Сведения о характерных точках части (частей) границы объекта					
Обозначение характерных точек части границы	Координаты, м		Метод определения координат характерной точки	Средняя квадратическая погрешность положения характерной точки (Mt), м	Описание обозначения точки на местности (при наличии)
	X	Y			
1	2	3	4	5	6
Часть №					
-	-	-	-	-	-



Масштаб 1:5000

Используемые условные знаки и обозначения:

- границы территориальной зоны
- 1 характерная точка границ территориальной зоны

Руководитель БУВО «Нормативно-проектный центр»
 Подпись *Ю.В. Шалыгина* Ю.В. Шалыгина Дата « 28 » октября 2021 г.
 Место для оттиска печати (при наличии) лица, составившего описание местоположения границ объекта



ОПИСАНИЕ МЕСТОПОЛОЖЕНИЯ ГРАНИЦ

Зона сельскохозяйственного производства села Черкасское - СХ2/6

(наименование объекта, местоположение границ которого описано
(далее - объект)

Раздел 1

Сведения об объекте		
№ п/п	Характеристики объекта	Описание характеристик
1	2	3
1	Местоположение объекта	Воронежская область, Павловский муниципальный район, Покровское сельское поселение, село Черкасское
2	Площадь объекта \pm величина погрешности определения площади ($P \pm \Delta P$)	-
3	Иные характеристики объекта	-

Раздел 2

Сведения о местоположении границ объекта					
1. Система координат: МСК - 36, зона 2					
2. Сведения о характерных точках границ объекта					
Обозначение характерных точек границ	Координаты, м		Метод определения координат характерной точки	Средняя квадратическая погрешность положения характерной точки (Mt), м	Описание обозначения точки на местности (при наличии)
	X	Y			
1	2	3	4	5	6
1	403562.95	2139540.10	Картометрический	1.00	-
2	403587.69	2139610.15	Картометрический	1.00	-
3	403605.11	2139660.98	Картометрический	1.00	-
4	403606.53	2139664.94	Картометрический	1.00	-
5	403575.29	2139677.94	Картометрический	1.00	-
6	403588.48	2139717.22	Картометрический	1.00	-
7	403578.57	2139720.53	Картометрический	1.00	-
8	403564.14	2139728.35	Картометрический	1.00	-
9	403572.57	2139747.58	Картометрический	1.00	-
10	403561.58	2139752.74	Картометрический	1.00	-
11	403538.28	2139768.70	Картометрический	1.00	-
12	403532.88	2139769.84	Картометрический	1.00	-
13	403538.91	2139798.91	Картометрический	1.00	-
14	403514.15	2139809.53	Аналитический	0.10	-
15	403512.48	2139793.95	Аналитический	0.10	-
16	403510.08	2139778.44	Аналитический	0.10	-
17	403502.56	2139745.73	Аналитический	0.10	-
18	403491.36	2139690.80	Аналитический	0.10	-
19	403480.17	2139635.87	Аналитический	0.10	-
20	403477.20	2139620.26	Аналитический	0.10	-
21	403464.58	2139570.53	Аналитический	0.10	-
22	403460.34	2139550.74	Аналитический	0.10	-
23	403477.18	2139546.07	Картометрический	1.00	-
24	403519.30	2139537.52	Картометрический	1.00	-
25	403562.27	2139538.05	Картометрический	1.00	-
1	403562.95	2139540.10	Картометрический	1.00	-
26	402660.97	2139439.74	Картометрический	1.00	-
27	402693.61	2139623.51	Аналитический	0.10	-
28	402656.55	2139820.88	Картометрический	1.00	-
29	402624.73	2139862.24	Аналитический	0.10	-
30	402586.65	2139908.55	Картометрический	1.00	-
31	402478.42	2139874.92	Картометрический	1.00	-
32	402499.60	2139725.44	Картометрический	1.00	-

1	2	3	4	5	6
33	402540.37	2139659.62	Картометрический	1.00	-
34	402560.60	2139602.54	Картометрический	1.00	-
35	402582.97	2139559.08	Картометрический	1.00	-
36	402620.85	2139523.11	Картометрический	1.00	-
37	402643.39	2139458.63	Картометрический	1.00	-
26	402660.97	2139439.74	Картометрический	1.00	-
38	403759.63	2140194.78	Картометрический	1.00	-
39	403809.77	2140306.44	Картометрический	1.00	-
40	403845.62	2140415.16	Картометрический	1.00	-
41	403877.11	2140498.31	Картометрический	1.00	-
42	403905.48	2140542.37	Картометрический	1.00	-
43	403540.51	2140524.30	Картометрический	1.00	-
44	403484.47	2140531.18	Картометрический	1.00	-
45	403433.34	2140552.27	Картометрический	1.00	-
38	403759.63	2140194.78	Картометрический	1.00	-
3. Сведения о характерных точках части (частей) границы объекта					
Обозначение характерных точек части границы	Координаты, м		Метод определения координат характерной точки	Средняя квадратическая погрешность положения характерной точки (Mt), м	Описание обозначения точки на местности (при наличии)
	X	Y			
1	2	3	4	5	6
Часть №					
-	-	-	-	-	-

Раздел 4
План границ объекта




Масштаб 1:5000

Используемые условные знаки и обозначения:



границы территориальной зоны



• 1 характерная точка границ территориальной зоны

Руководитель БУВО «Нормативно-проектный центр»

Подпись *Ю.В. Шалыгина* Ю.В. Шалыгина Дата « 28 » октября 2021 г.

Место для оттиска печати (при наличии) лица, составившего описание местоположения границ объекта



ОПИСАНИЕ МЕСТОПОЛОЖЕНИЯ ГРАНИЦ

Зона ритуальных объектов села Черкасское - СН1/6

(наименование объекта, местоположение границ которого описано
(далее - объект)

Раздел 1

Сведения об объекте		
№ п/п	Характеристики объекта	Описание характеристик
1	2	3
1	Местоположение объекта	Воронежская область, Павловский муниципальный район, Покровское сельское поселение, село Черкасское
2	Площадь объекта \pm величина погрешности определения площади ($P \pm \text{Дельта } P$)	-
3	Иные характеристики объекта	-

Раздел 2

Сведения о местоположении границ объекта					
1. Система координат: МСК - 36, зона 2					
2. Сведения о характерных точках границ объекта					
Обозначение характерных точек границ	Координаты, м		Метод определения координат характерной точки	Средняя квадратическая погрешность положения характерной точки (Mt), м	Описание обозначения точки на местности (при наличии)
	X	Y			
1	2	3	4	5	6
1	402640.37	2140183.22	Картометрический	1.00	-
2	402679.40	2140257.92	Картометрический	1.00	-
3	402517.74	2140381.87	Картометрический	1.00	-
4	402477.49	2140298.88	Картометрический	1.00	-
1	402640.37	2140183.22	Картометрический	1.00	-
3. Сведения о характерных точках части (частей) границы объекта					
Обозначение характерных точек части границы	Координаты, м		Метод определения координат характерной точки	Средняя квадратическая погрешность положения характерной точки (Mt), м	Описание обозначения точки на местности (при наличии)
	X	Y			
1	2	3	4	5	6
Часть №					
-	-	-	-	-	-

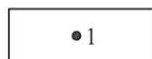


Масштаб 1:2000

Используемые условные знаки и обозначения :



границы территориальной зоны



характерная точка границ территориальной зоны

Руководитель БУВО «Нормативно-проектный центр»

Подпись Ю.В. Шалыгина Ю.В. Шалыгина Дата « 28 » октября 2021 г.

Место для оттиска печати (при наличии) лица, составившего описание местоположения границ объекта



Приложение № 7
к правилам землепользования и застройки
Покровского сельского поселения
Павловского муниципального района
Воронежской области

СВЕДЕНИЯ О ГРАНИЦАХ ТЕРРИТОРИАЛЬНЫХ ЗОН,
СОДЕРЖАЩИЕ ГРАФИЧЕСКОЕ ОПИСАНИЕ МЕСТОПОЛОЖЕНИЯ
ГРАНИЦ ТЕРРИТОРИАЛЬНЫХ ЗОН, ПЕРЕЧЕНЬ КООРДИНАТ
ХАРАКТЕРНЫХ ТОЧЕК ГРАНИЦ ТЕРРИТОРИАЛЬНЫХ ЗОН,
РАСПОЛОЖЕННЫХ ЗА ГРАНИЦАМИ НАСЕЛЕННЫХ ПУНКТОВ НА
ТЕРРИТОРИИ ПОКРОВСКОГО СЕЛЬСКОГО ПОСЕЛЕНИЯ

ОПИСАНИЕ МЕСТОПОЛОЖЕНИЯ ГРАНИЦ

Зона улиц, дорог, инженерной и транспортной инфраструктуры за границами населенных пунктов - ИТ1

(наименование объекта, местоположение границ которого описано
(далее - объект)

Раздел 1

Сведения об объекте		
№ п/п	Характеристики объекта	Описание характеристик
1	2	3
1	Местоположение объекта	Воронежская область, Павловский муниципальный район, Покровское сельское поселение
2	Площадь объекта \pm величина погрешности определения площади ($P \pm \Delta P$)	-
3	Иные характеристики объекта	-

Раздел 2

Сведения о местоположении границ объекта					
1. Система координат: МСК - 36, зона 2					
2. Сведения о характерных точках границ объекта					
Обозначение характерных точек границ	Координаты, м		Метод определения координат характерной точки	Средняя квадратическая погрешность положения характерной точки (Mt), м	Описание обозначения точки на местности (при наличии)
	X	Y			
1	2	3	4	5	6
1	408596.67	2130368.22	Аналитический	0.10	-
2	408613.33	2130384.61	Аналитический	0.10	-
3	408606.94	2130386.79	Аналитический	0.50	-
4	408563.24	2130402.06	Аналитический	0.50	-
5	408511.71	2130418.18	Аналитический	0.50	-
6	408456.00	2130435.62	Аналитический	0.50	-
7	408400.13	2130453.10	Аналитический	0.50	-
8	408348.62	2130469.23	Аналитический	0.50	-
9	408314.03	2130479.97	Аналитический	0.50	-
10	408261.04	2130496.44	Аналитический	0.50	-
11	408214.14	2130511.02	Аналитический	0.50	-
12	408178.24	2130522.18	Аналитический	0.50	-
13	408132.56	2130536.37	Аналитический	0.50	-
14	408079.41	2130552.89	Аналитический	0.50	-
15	408041.42	2130564.92	Аналитический	0.50	-
16	407981.14	2130584.02	Аналитический	0.50	-
17	407938.14	2130597.64	Аналитический	0.50	-
18	407897.27	2130610.59	Аналитический	0.50	-
19	407839.32	2130628.94	Аналитический	0.50	-
20	407798.30	2130641.94	Аналитический	0.50	-
21	407763.06	2130652.44	Аналитический	0.50	-
22	407706.24	2130669.39	Аналитический	0.50	-
23	407655.90	2130684.40	Аналитический	0.50	-
24	407602.62	2130700.29	Аналитический	0.50	-
25	407537.66	2130719.66	Аналитический	0.50	-
26	407482.01	2130736.25	Аналитический	0.50	-
27	407399.14	2130761.73	Аналитический	0.50	-
28	407303.74	2130802.62	Аналитический	0.50	-
29	407252.99	2130826.34	Аналитический	0.50	-
30	407212.36	2130842.99	Аналитический	0.50	-
31	407163.53	2130863.00	Аналитический	0.50	-
32	407108.17	2130885.69	Аналитический	0.50	-
33	407064.33	2130903.65	Аналитический	0.50	-
34	407006.20	2130927.47	Аналитический	0.50	-

1	2	3	4	5	6
35	406957.08	2130947.60	Аналитический	0.50	-
36	406921.02	2130962.36	Аналитический	0.50	-
37	406877.62	2130980.13	Аналитический	0.50	-
38	406830.91	2130999.25	Аналитический	0.50	-
39	406809.80	2131007.89	Аналитический	0.50	-
40	406789.97	2131016.01	Аналитический	0.20	-
41	406740.03	2131036.45	Аналитический	0.20	-
42	406700.39	2131052.68	Аналитический	0.20	-
43	406654.99	2131072.32	Аналитический	0.20	-
44	406602.92	2131094.86	Аналитический	0.20	-
45	406576.33	2131107.06	Аналитический	0.20	-
46	406549.11	2131121.66	Аналитический	0.20	-
47	406524.34	2131137.77	Аналитический	0.20	-
48	406508.28	2131150.70	Аналитический	0.20	-
49	406492.08	2131165.40	Аналитический	0.20	-
50	406473.65	2131183.67	Аналитический	0.20	-
51	406447.18	2131211.14	Аналитический	0.20	-
52	406417.81	2131242.74	Аналитический	0.50	-
53	406397.79	2131264.78	Аналитический	0.20	-
54	406378.75	2131285.71	Аналитический	0.50	-
55	406345.90	2131322.10	Аналитический	0.50	-
56	406313.37	2131355.92	Аналитический	0.50	-
57	406277.32	2131393.39	Аналитический	0.50	-
58	406246.67	2131425.26	Аналитический	0.50	-
59	406213.73	2131459.52	Аналитический	0.50	-
60	406172.01	2131502.89	Аналитический	0.50	-
61	406144.68	2131531.32	Аналитический	0.50	-
62	406106.93	2131570.26	Аналитический	0.50	-
63	406061.90	2131616.73	Аналитический	0.50	-
64	406016.30	2131663.77	Аналитический	0.50	-
65	405973.69	2131707.74	Аналитический	0.50	-
66	405940.42	2131741.18	Аналитический	0.50	-
67	405895.74	2131786.10	Аналитический	0.50	-
68	405855.09	2131826.95	Аналитический	0.50	-
69	405822.87	2131859.34	Аналитический	0.50	-
70	405782.26	2131898.81	Аналитический	0.50	-
71	405785.06	2131901.65	Аналитический	0.50	-
72	405791.03	2131902.34	Аналитический	0.50	-
73	405787.08	2131913.94	Аналитический	0.50	-
74	405771.38	2131912.25	Аналитический	0.50	-
75	405767.02	2131917.04	Аналитический	0.50	-
76	405715.17	2131971.67	Аналитический	0.50	-
77	405685.88	2132005.28	Аналитический	0.50	-
78	405639.48	2132058.52	Аналитический	0.50	-
79	405598.76	2132105.26	Аналитический	0.50	-
80	405563.73	2132145.46	Аналитический	0.50	-
81	405520.10	2132195.53	Аналитический	0.50	-
82	405485.61	2132235.12	Аналитический	0.50	-

1	2	3	4	5	6
83	405445.22	2132282.37	Аналитический	0.50	-
84	405400.02	2132335.26	Аналитический	0.50	-
85	405352.45	2132390.92	Аналитический	0.50	-
86	405316.22	2132433.32	Аналитический	0.50	-
87	405280.23	2132475.82	Аналитический	0.50	-
88	405237.03	2132526.84	Аналитический	0.50	-
89	405207.72	2132561.45	Аналитический	0.50	-
90	405199.17	2132577.23	Аналитический	0.50	-
91	405197.79	2132579.40	Аналитический	0.10	-
92	405169.05	2132558.84	Аналитический	0.10	-
93	405172.43	2132557.93	Аналитический	0.50	-
94	405181.42	2132551.36	Аналитический	0.50	-
95	405218.81	2132508.61	Аналитический	0.50	-
96	405263.25	2132457.79	Аналитический	0.50	-
97	405297.36	2132418.78	Аналитический	0.50	-
98	405337.02	2132373.38	Аналитический	0.50	-
99	405384.19	2132319.38	Аналитический	0.50	-
100	405436.16	2132259.89	Аналитический	0.50	-
101	405469.18	2132222.09	Аналитический	0.50	-
102	405504.48	2132181.21	Аналитический	0.50	-
103	405547.10	2132131.85	Аналитический	0.50	-
104	405585.24	2132087.68	Аналитический	0.50	-
105	405624.12	2132042.65	Аналитический	0.50	-
106	405679.08	2131979.01	Аналитический	0.50	-
107	405698.46	2131956.56	Аналитический	0.50	-
108	405708.11	2131945.35	Аналитический	0.50	-
109	405721.00	2131931.08	Аналитический	0.50	-
110	405747.05	2131902.10	Аналитический	0.50	-
111	405746.02	2131886.94	Аналитический	0.50	-
112	405755.97	2131881.26	Аналитический	0.50	-
113	405760.46	2131888.37	Аналитический	0.50	-
114	405799.45	2131846.11	Аналитический	0.50	-
115	405836.89	2131808.73	Аналитический	0.50	-
116	405883.30	2131762.38	Аналитический	0.50	-
117	405923.30	2131722.44	Аналитический	0.50	-
118	405957.96	2131687.84	Аналитический	0.50	-
119	406000.91	2131643.47	Аналитический	0.50	-
120	406048.92	2131593.88	Аналитический	0.50	-
121	406083.99	2131557.66	Аналитический	0.50	-
122	406126.51	2131513.73	Аналитический	0.50	-
123	406158.37	2131481.12	Аналитический	0.50	-
124	406196.13	2131442.47	Аналитический	0.50	-
125	406227.89	2131409.97	Аналитический	0.50	-
126	406263.09	2131373.93	Аналитический	0.50	-
127	406303.42	2131332.65	Аналитический	0.50	-
128	406330.69	2131304.73	Аналитический	0.50	-
129	406361.65	2131270.21	Аналитический	0.50	-
130	406383.21	2131246.48	Аналитический	0.50	-

1	2	3	4	5	6
131	406396.94	2131231.38	Аналитический	0.50	-
132	406400.81	2131227.12	Аналитический	0.50	-
133	406430.42	2131195.27	Аналитический	0.50	-
134	406457.22	2131167.47	Аналитический	0.50	-
135	406476.19	2131148.65	Аналитический	0.50	-
136	406510.50	2131119.11	Аналитический	0.50	-
137	406535.85	2131102.61	Аналитический	0.50	-
138	406564.58	2131087.2	Аналитический	0.50	-
139	406587.83	2131076.44	Аналитический	0.50	-
140	406647.59	2131049.39	Аналитический	0.50	-
141	406691.84	2131029.37	Аналитический	0.50	-
142	406731.63	2131012.87	Аналитический	0.50	-
143	406780.76	2130992.51	Аналитический	0.50	-
144	406799.78	2130984.63	Аналитический	0.50	-
145	406823.20	2130974.92	Аналитический	0.50	-
146	406866.86	2130956.82	Аналитический	0.50	-
147	406911.57	2130938.28	Аналитический	0.50	-
148	406951.09	2130921.90	Аналитический	0.50	-
149	406989.28	2130906.19	Аналитический	0.50	-
150	407048.72	2130881.72	Аналитический	0.50	-
151	407095.69	2130862.40	Аналитический	0.50	-
152	407153.49	2130838.61	Аналитический	0.50	-
153	407205.94	2130817.03	Аналитический	0.50	-
154	407248.12	2130799.67	Аналитический	0.50	-
155	407300.77	2130779.13	Аналитический	0.50	-
156	407393.53	2130738.37	Аналитический	0.50	-
157	407470.56	2130713.69	Аналитический	0.50	-
158	407523.73	2130697.68	Аналитический	0.50	-
159	407615.95	2130672.85	Аналитический	0.20	-
160	407703.73	2130643.49	Аналитический	0.50	-
161	407752.04	2130628.95	Аналитический	0.50	-
162	407790.20	2130617.46	Аналитический	0.50	-
163	407835.57	2130603.71	Аналитический	0.50	-
164	407887.55	2130587.96	Аналитический	0.50	-
165	407928.93	2130575.42	Аналитический	0.50	-
166	407973.14	2130562.03	Аналитический	0.50	-
167	408039.83	2130541.82	Аналитический	0.50	-
168	408074.23	2130531.40	Аналитический	0.50	-
169	408120.48	2130516.64	Аналитический	0.50	-
170	408172.56	2130500.03	Аналитический	0.50	-
171	408208.54	2130488.54	Аналитический	0.50	-
172	408254.55	2130473.87	Аналитический	0.50	-
173	408302.65	2130458.52	Аналитический	0.50	-
174	408339.17	2130446.87	Аналитический	0.50	-
175	408386.65	2130431.93	Аналитический	0.50	-
176	408451.36	2130411.57	Аналитический	0.50	-
177	408500.68	2130396.05	Аналитический	0.50	-
178	408554.68	2130379.06	Аналитический	0.50	-

1	2	3	4	5	6
1	408596.67	2130368.22	Аналитический	0.10	-
179	403682.01	2135085.91	Аналитический	0.10	-
180	403709.54	2135136.66	Аналитический	0.50	-
181	403734.60	2135182.84	Аналитический	0.50	-
182	403744.94	2135205.38	Аналитический	0.50	-
183	403752.80	2135227.43	Аналитический	0.50	-
184	403760.10	2135251.63	Аналитический	0.50	-
185	403771.96	2135312.83	Аналитический	0.50	-
186	403782.13	2135380.68	Аналитический	0.50	-
187	403792.00	2135446.52	Аналитический	0.50	-
188	403799.38	2135495.78	Аналитический	0.50	-
189	403811.02	2135567.38	Аналитический	0.50	-
190	403821.84	2135633.99	Аналитический	0.50	-
191	403832.02	2135696.64	Аналитический	0.50	-
192	403841.06	2135752.26	Аналитический	0.50	-
193	403852.05	2135816.12	Аналитический	0.50	-
194	403863.03	2135879.97	Аналитический	0.50	-
195	403876.25	2135956.83	Аналитический	0.50	-
196	403885.83	2136012.53	Аналитический	0.50	-
197	403897.12	2136081.00	Аналитический	0.50	-
198	403905.81	2136133.70	Аналитический	0.50	-
199	403911.17	2136166.23	Аналитический	0.50	-
200	403915.22	2136165.69	Аналитический	0.50	-
201	403918.07	2136182.98	Аналитический	0.50	-
202	403914.63	2136184.14	Аналитический	0.50	-
203	403930.18	2136290.27	Аналитический	0.50	-
204	403940.32	2136375.81	Аналитический	0.50	-
205	403951.26	2136468.12	Аналитический	0.50	-
206	403954.36	2136520.73	Аналитический	0.50	-
207	403958.58	2136592.53	Аналитический	0.50	-
208	403962.11	2136652.47	Аналитический	0.50	-
209	403967.19	2136725.26	Аналитический	0.50	-
210	403973.21	2136811.59	Аналитический	0.50	-
211	403977.19	2136868.67	Аналитический	0.50	-
212	403983.52	2136950.02	Аналитический	0.50	-
213	403988.87	2137018.67	Аналитический	0.50	-
214	403993.83	2137082.35	Аналитический	0.50	-
215	403999.22	2137151.60	Аналитический	0.50	-
216	404002.60	2137211.61	Аналитический	0.50	-
217	404008.05	2137308.30	Аналитический	0.50	-
218	404013.05	2137373.55	Аналитический	0.50	-
219	404020.07	2137465.15	Аналитический	0.50	-
220	404020.27	2137467.75	Аналитический	0.50	-
221	404024.46	2137512.89	Аналитический	0.50	-
222	404031.99	2137542.32	Аналитический	0.50	-
223	404043.03	2137576.56	Аналитический	0.50	-
224	404072.05	2137643.81	Аналитический	0.50	-

1	2	3	4	5	6
225	404102.31	2137713.94	Аналитический	0.50	-
226	404163.14	2137865.75	Аналитический	0.50	-
227	404199.51	2137956.52	Аналитический	0.50	-
228	404225.54	2138021.46	Аналитический	0.50	-
229	404260.52	2138108.76	Аналитический	0.50	-
230	404284.40	2138168.35	Аналитический	0.50	-
231	404325.57	2138271.10	Аналитический	0.50	-
232	404354.33	2138341.83	Аналитический	0.50	-
233	404370.66	2138382.00	Аналитический	0.50	-
234	404385.80	2138419.23	Аналитический	0.50	-
235	404410.35	2138479.61	Аналитический	0.50	-
236	404433.37	2138537.65	Аналитический	0.50	-
237	404455.70	2138593.94	Аналитический	0.50	-
238	404473.43	2138638.62	Аналитический	0.50	-
239	404493.66	2138689.60	Аналитический	0.50	-
240	404526.23	2138771.70	Аналитический	0.50	-
241	404556.24	2138847.32	Аналитический	0.50	-
242	404582.37	2138913.19	Аналитический	0.50	-
243	404609.58	2138981.77	Аналитический	0.50	-
244	404631.28	2139036.46	Аналитический	0.50	-
245	404652.39	2139089.69	Аналитический	0.50	-
246	404674.64	2139145.75	Аналитический	0.50	-
247	404696.17	2139200.04	Аналитический	0.50	-
248	404717.12	2139252.85	Аналитический	0.50	-
249	404729.09	2139285.27	Аналитический	0.50	-
250	404737.99	2139309.70	Аналитический	0.50	-
251	404753.63	2139349.37	Аналитический	0.50	-
252	404767.95	2139386.60	Аналитический	0.50	-
253	404781.54	2139421.68	Аналитический	0.50	-
254	404792.69	2139455.98	Аналитический	0.50	-
255	404797.95	2139476.68	Аналитический	0.50	-
256	404810.18	2139525.30	Аналитический	0.50	-
257	404820.94	2139570.89	Аналитический	0.50	-
258	404835.27	2139627.69	Аналитический	0.50	-
259	404852.94	2139697.75	Аналитический	0.50	-
260	404869.15	2139762.01	Аналитический	0.50	-
261	404886.79	2139831.92	Аналитический	0.50	-
262	404903.11	2139896.60	Аналитический	0.50	-
263	404916.60	2139950.09	Аналитический	0.50	-
264	404931.65	2140015.50	Аналитический	0.50	-
265	404947.92	2140086.23	Аналитический	0.50	-
266	404963.10	2140152.21	Аналитический	0.50	-
267	404976.72	2140211.41	Аналитический	0.50	-
268	404981.89	2140232.34	Аналитический	0.50	-
269	404990.59	2140257.42	Аналитический	0.50	-
270	404997.01	2140278.15	Аналитический	0.50	-
271	405008.98	2140310.11	Аналитический	0.50	-
272	405043.23	2140395.79	Аналитический	0.50	-

1	2	3	4	5	6
273	405079.29	2140486.00	Аналитический	0.50	-
274	405116.39	2140578.82	Аналитический	0.50	-
275	405140.54	2140639.24	Аналитический	0.50	-
276	405149.74	2140641.22	Аналитический	0.50	-
277	405179.63	2140638.96	Аналитический	0.50	-
278	405184.30	2140646.05	Аналитический	0.50	-
279	405149.90	2140661.63	Аналитический	0.50	-
280	405166.49	2140702.89	Аналитический	0.50	-
281	405187.75	2140755.77	Аналитический	0.50	-
282	405215.77	2140823.32	Аналитический	0.50	-
283	405246.56	2140897.55	Аналитический	0.50	-
284	405280.51	2140979.42	Аналитический	0.50	-
285	405307.63	2141044.78	Аналитический	0.50	-
286	405337.56	2141116.93	Аналитический	0.50	-
287	405365.64	2141184.63	Аналитический	0.50	-
288	405387.43	2141244.88	Аналитический	0.50	-
289	405410.38	2141308.32	Аналитический	0.50	-
290	405428.94	2141359.64	Аналитический	0.50	-
291	405444.85	2141403.65	Аналитический	0.50	-
292	405449.61	2141407.02	Аналитический	0.50	-
293	405458.98	2141407.23	Аналитический	0.50	-
294	405461.14	2141412.66	Аналитический	0.50	-
295	405423.40	2141431.11	Аналитический	0.50	-
296	405422.07	2141427.30	Аналитический	0.50	-
297	405425.98	2141422.17	Аналитический	0.50	-
298	405426.90	2141415.45	Аналитический	0.50	-
299	405423.74	2141406.94	Аналитический	0.50	-
300	405409.67	2141368.99	Аналитический	0.50	-
301	405389.91	2141315.66	Аналитический	0.50	-
302	405367.16	2141254.29	Аналитический	0.50	-
303	405343.56	2141190.60	Аналитический	0.50	-
304	405314.76	2141120.93	Аналитический	0.50	-
305	405286.63	2141052.87	Аналитический	0.50	-
306	405261.22	2140991.41	Аналитический	0.50	-
307	405226.89	2140908.37	Аналитический	0.50	-
308	405196.01	2140833.66	Аналитический	0.50	-
309	405165.26	2140759.26	Аналитический	0.50	-
310	405146.73	2140712.86	Аналитический	0.50	-
311	405130.47	2140672.33	Аналитический	0.50	-
312	405097.43	2140589.43	Аналитический	0.50	-
313	405060.84	2140497.86	Аналитический	0.50	-
314	404988.84	2140317.68	Аналитический	0.50	-
315	404984.98	2140311.49	Аналитический	0.50	-
316	404978.68	2140292.79	Аналитический	0.50	-
317	404969.65	2140266.00	Аналитический	0.50	-
318	404962.13	2140240.12	Аналитический	0.50	-
319	404954.91	2140215.30	Аналитический	0.50	-
320	404942.16	2140160.91	Аналитический	0.50	-

1	2	3	4	5	6
321	404926.52	2140094.17	Аналитический	0.50	-
322	404909.37	2140021.02	Аналитический	0.50	-
323	404894.11	2139955.91	Аналитический	0.50	-
324	404881.56	2139905.37	Аналитический	0.50	-
325	404865.01	2139838.70	Аналитический	0.50	-
326	404847.19	2139766.93	Аналитический	0.50	-
327	404831.81	2139704.96	Аналитический	0.50	-
328	404815.49	2139639.25	Аналитический	0.50	-
329	404799.87	2139576.32	Аналитический	0.50	-
330	404790.33	2139531.40	Аналитический	0.50	-
331	404778.05	2139482.21	Аналитический	0.50	-
332	404772.62	2139463.73	Аналитический	0.50	-
333	404761.86	2139430.06	Аналитический	0.50	-
334	404748.66	2139395.66	Аналитический	0.50	-
335	404733.85	2139357.61	Аналитический	0.50	-
336	404721.46	2139326.15	Аналитический	0.50	-
337	404718.25	2139320.65	Аналитический	0.50	-
338	404712.84	2139318.59	Аналитический	0.50	-
339	404703.30	2139316.30	Аналитический	0.50	-
340	404638.48	2139314.00	Аналитический	0.50	-
341	404590.08	2139311.88	Аналитический	0.50	-
342	404542.74	2139310.47	Аналитический	0.50	-
343	404487.94	2139308.50	Аналитический	0.50	-
344	404468.19	2139308.00	Аналитический	0.50	-
345	404425.80	2139306.23	Аналитический	0.50	-
346	404377.75	2139305.00	Аналитический	0.50	-
347	404345.17	2139303.61	Аналитический	0.50	-
348	404304.26	2139302.98	Аналитический	0.50	-
349	404251.07	2139301.09	Аналитический	0.50	-
350	404219.56	2139300.15	Аналитический	0.50	-
351	404185.42	2139299.01	Аналитический	0.50	-
352	404140.15	2139297.32	Аналитический	0.50	-
353	404089.79	2139295.81	Аналитический	0.50	-
354	404032.82	2139293.92	Аналитический	0.50	-
355	403976.99	2139291.85	Аналитический	0.50	-
356	403919.78	2139289.65	Аналитический	0.50	-
357	403867.20	2139287.70	Аналитический	0.50	-
358	403806.98	2139285.83	Аналитический	0.50	-
359	403761.66	2139284.22	Аналитический	0.50	-
360	403709.51	2139282.04	Аналитический	0.50	-
361	403658.01	2139280.15	Аналитический	0.50	-
362	403612.55	2139278.45	Аналитический	0.50	-
363	403564.64	2139276.94	Аналитический	0.50	-
364	403515.10	2139276.16	Аналитический	0.50	-
365	403464.34	2139273.74	Аналитический	0.50	-
366	403418.02	2139273.15	Аналитический	0.50	-
367	403409.82	2139273.87	Аналитический	0.50	-
368	403406.36	2139278.59	Аналитический	0.50	-

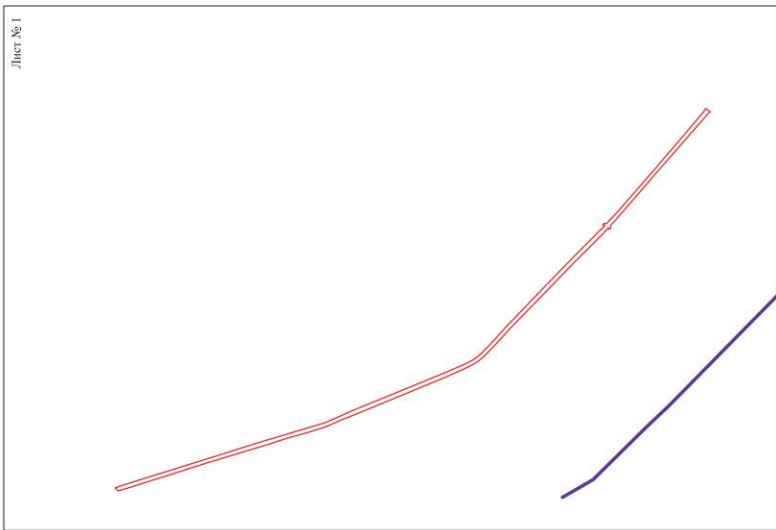
1	2	3	4	5	6
369	403405.52	2139286.83	Аналитический	0.50	-
370	403415.80	2139340.62	Аналитический	0.50	-
371	403424.86	2139385.74	Аналитический	0.50	-
372	403431.71	2139418.37	Аналитический	0.50	-
373	403440.57	2139457.85	Аналитический	0.50	-
374	403448.83	2139498.74	Аналитический	0.50	-
375	403460.34	2139550.74	Аналитический	0.50	-
376	403444.41	2139555.65	Аналитический	0.50	-
377	403440.97	2139541.47	Аналитический	0.50	-
378	403432.52	2139500.96	Аналитический	0.50	-
379	403423.25	2139460.47	Аналитический	0.50	-
380	403413.18	2139418.77	Аналитический	0.50	-
381	403406.93	2139388.15	Аналитический	0.50	-
382	403396.06	2139335.98	Аналитический	0.50	-
383	403382.87	2139275.58	Аналитический	0.50	-
384	403375.46	2139268.97	Аналитический	0.50	-
385	403373.64	2139268.98	Аналитический	0.50	-
386	403370.68	2139250.09	Аналитический	0.50	-
387	403384.36	2139250.30	Аналитический	0.50	-
388	403419.88	2139250.80	Аналитический	0.50	-
389	403462.91	2139252.22	Аналитический	0.50	-
390	403514.65	2139253.92	Аналитический	0.50	-
391	403560.99	2139255.45	Аналитический	0.50	-
392	403609.03	2139257.04	Аналитический	0.50	-
393	403659.11	2139258.69	Аналитический	0.50	-
394	403703.88	2139260.17	Аналитический	0.50	-
395	403756.99	2139261.92	Аналитический	0.50	-
396	403805.69	2139263.53	Аналитический	0.50	-
397	403861.83	2139266.10	Аналитический	0.50	-
398	403919.20	2139267.91	Аналитический	0.50	-
399	403978.63	2139269.98	Аналитический	0.50	-
400	404033.16	2139271.78	Аналитический	0.50	-
401	404089.23	2139273.85	Аналитический	0.50	-
402	404143.24	2139275.92	Аналитический	0.50	-
403	404185.88	2139276.69	Аналитический	0.50	-
404	404220.65	2139278.21	Аналитический	0.50	-
405	404250.60	2139279.67	Аналитический	0.50	-
406	404303.07	2139281.50	Аналитический	0.50	-
407	404344.26	2139282.52	Аналитический	0.50	-
408	404377.21	2139283.33	Аналитический	0.50	-
409	404424.52	2139284.64	Аналитический	0.50	-
410	404471.84	2139285.95	Аналитический	0.50	-
411	404541.08	2139288.34	Аналитический	0.50	-
412	404589.84	2139290.53	Аналитический	0.50	-
413	404635.77	2139292.61	Аналитический	0.50	-
414	404685.07	2139293.19	Аналитический	0.50	-
415	404696.03	2139293.56	Аналитический	0.50	-
416	404700.33	2139289.33	Аналитический	0.50	-

1	2	3	4	5	6
417	404700.86	2139282.97	Аналитический	0.50	-
418	404699.71	2139276.62	Аналитический	0.50	-
419	404692.37	2139258.56	Аналитический	0.50	-
420	404675.00	2139213.51	Аналитический	0.50	-
421	404652.60	2139155.73	Аналитический	0.50	-
422	404631.14	2139100.36	Аналитический	0.50	-
423	404607.15	2139038.47	Аналитический	0.50	-
424	404590.85	2138997.68	Аналитический	0.50	-
425	404561.04	2138923.09	Аналитический	0.50	-
426	404535.83	2138860.03	Аналитический	0.50	-
427	404507.00	2138787.90	Аналитический	0.50	-
428	404474.17	2138705.75	Аналитический	0.50	-
429	404451.27	2138648.45	Аналитический	0.50	-
430	404434.47	2138606.41	Аналитический	0.50	-
431	404413.44	2138553.80	Аналитический	0.50	-
432	404387.66	2138489.30	Аналитический	0.50	-
433	404364.14	2138430.39	Аналитический	0.50	-
434	404349.34	2138393.33	Аналитический	0.50	-
435	404338.79	2138366.90	Аналитический	0.50	-
436	404329.16	2138342.80	Аналитический	0.50	-
437	404311.84	2138299.43	Аналитический	0.50	-
438	404308.20	2138293.54	Аналитический	0.50	-
439	404304.28	2138293.03	Аналитический	0.50	-
440	404296.89	2138293.92	Аналитический	0.50	-
441	404291.01	2138280.05	Аналитический	0.50	-
442	404294.67	2138275.18	Аналитический	0.50	-
443	404295.53	2138268.95	Аналитический	0.50	-
444	404292.17	2138256.43	Аналитический	0.50	-
445	404262.19	2138181.51	Аналитический	0.50	-
446	404237.51	2138119.84	Аналитический	0.50	-
447	404203.27	2138034.24	Аналитический	0.50	-
448	404176.57	2137967.54	Аналитический	0.50	-
449	404140.93	2137878.46	Аналитический	0.50	-
450	404089.92	2137750.98	Аналитический	0.50	-
451	404079.47	2137725.70	Аналитический	0.50	-
452	404051.38	2137657.81	Аналитический	0.50	-
453	404020.32	2137582.75	Аналитический	0.50	-
454	404006.71	2137540.35	Аналитический	0.50	-
455	403999.91	2137511.64	Аналитический	0.50	-
456	403996.99	2137467.47	Аналитический	0.50	-
457	403991.12	2137378.56	Аналитический	0.50	-
458	403986.25	2137304.80	Аналитический	0.50	-
459	403979.28	2137217.89	Аналитический	0.50	-
460	403975.59	2137171.97	Аналитический	0.50	-
461	403975.29	2137166.39	Аналитический	0.50	-
462	403960.14	2137157.94	Аналитический	0.50	-
463	403964.70	2137145.95	Аналитический	0.50	-
464	403971.63	2137146.83	Аналитический	0.50	-


1	2	3	4	5	6
465	403974.24	2137142.86	Аналитический	0.50	-
466	403970.47	2137088.23	Аналитический	0.50	-
467	403965.99	2137023.31	Аналитический	0.50	-
468	403961.27	2136954.95	Аналитический	0.50	-
469	403955.63	2136873.20	Аналитический	0.50	-
470	403951.75	2136817.14	Аналитический	0.50	-
471	403945.68	2136729.55	Аналитический	0.50	-
472	403940.37	2136652.92	Аналитический	0.50	-
473	403936.10	2136589.09	Аналитический	0.50	-
474	403931.75	2136524.18	Аналитический	0.50	-
475	403927.98	2136468.04	Аналитический	0.50	-
476	403916.62	2136378.30	Аналитический	0.50	-
477	403905.64	2136291.50	Аналитический	0.50	-
478	403891.59	2136194.94	Аналитический	0.50	-
479	403888.73	2136180.38	Аналитический	0.50	-
480	403885.53	2136172.98	Аналитический	0.50	-
481	403876.14	2136169.68	Аналитический	0.50	-
482	403875.77	2136151.96	Аналитический	0.50	-
483	403884.39	2136154.10	Аналитический	0.50	-
484	403886.68	2136146.31	Аналитический	0.50	-
485	403885.88	2136139.99	Аналитический	0.50	-
486	403877.42	2136085.24	Аналитический	0.50	-
487	403866.47	2136014.30	Аналитический	0.50	-
488	403857.32	2135963.29	Аналитический	0.50	-
489	403843.83	2135888.00	Аналитический	0.50	-
490	403832.24	2135823.34	Аналитический	0.50	-
491	403820.22	2135756.32	Аналитический	0.50	-
492	403812.01	2135703.09	Аналитический	0.50	-
493	403801.87	2135637.43	Аналитический	0.50	-
494	403792.34	2135575.67	Аналитический	0.50	-
495	403780.68	2135500.12	Аналитический	0.50	-
496	403773.28	2135452.20	Аналитический	0.50	-
497	403762.92	2135385.09	Аналитический	0.50	-
498	403751.97	2135314.11	Аналитический	0.50	-
499	403745.49	2135273.87	Аналитический	0.50	-
500	403734.21	2135233.29	Аналитический	0.50	-
501	403725.54	2135214.60	Аналитический	0.50	-
502	403717.50	2135194.66	Аналитический	0.50	-
503	403691.79	2135148.15	Аналитический	0.50	-
504	403666.80	2135102.93	Аналитический	0.10	-
179	403682.01	2135085.91	Аналитический	0.10	-

3. Сведения о характерных точках части (частей) границы объекта					
Обозначение характерных точек части границы	Координаты, м		Метод определения координат характерной точки	Средняя квадратическая погрешность положения характерной точки (Mt), м	Описание обозначения точки на местности (при наличии)
	X	Y			
1	2	3	4	5	6
Часть №					
-	-	-	-	-	-

Лист № 1



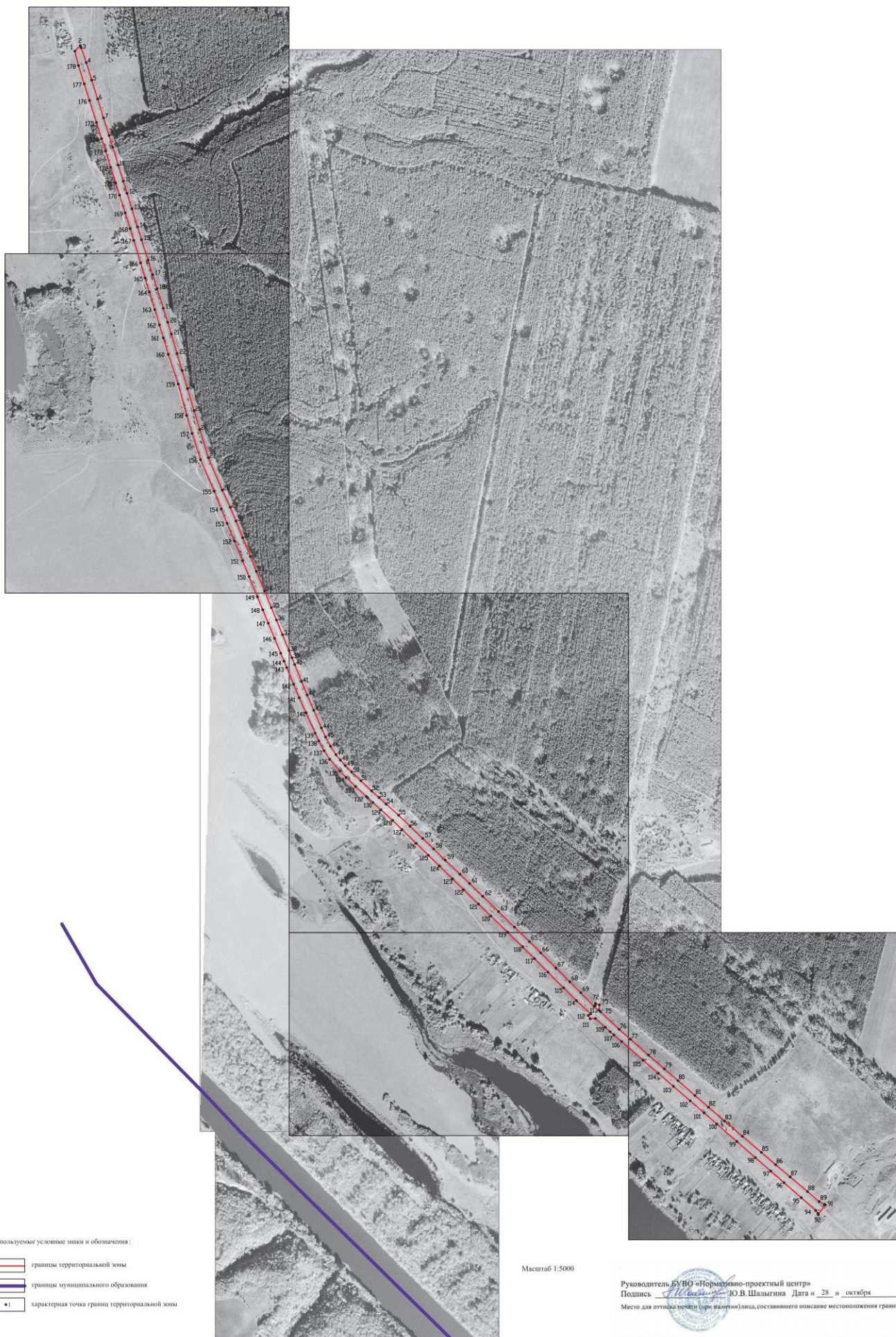
Лист № 2



Масштаб 1:10000

1 - населенные пункты и населенные пункты городского типа
 2 - граница территории объекта
 3 - граница территории объекта
 4 - граница территории объекта
 5 - граница территории объекта

Руководитель УУО территориального центра
 Пашаев С.С. (подпись)
 Дата: 2011 г. _____ № _____
 Место для печати (подпись)





- Используемые условные знаки и обозначения:
- границы территориальной зоны
 - границы муниципального образования
 - характеристика точек границ территориальной зоны

Масштаб 1:10000

Руководитель Ю.В.Ю «Нормативно-проектный центр»
Подпись: Ю.В.Шалигина Дата « 28 » октября 2021 г.
Место для отрыва печати (при наличии) (инициалы и фамилия) (подпись)

ОПИСАНИЕ МЕСТОПОЛОЖЕНИЯ ГРАНИЦ

Зона сельскохозяйственного производства за границами населенных пунктов - СХ2


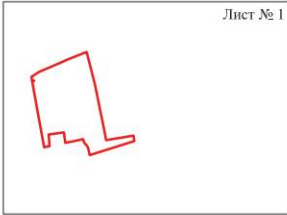
(наименование объекта, местоположение границ которого описано
(далее - объект)

Раздел 1

Сведения об объекте		
№ п/п	Характеристики объекта	Описание характеристик
1	2	3
1	Местоположение объекта	Воронежская область, Павловский муниципальный район, Покровское сельское поселение
2	Площадь объекта \pm величина погрешности определения площади ($P \pm \Delta P$)	-
3	Иные характеристики объекта	-




Сведения о местоположении границ объекта					
1. Система координат: МСК - 36, зона 2					
2. Сведения о характерных точках границ объекта					
Обозначение характерных точек границ	Координаты, м		Метод определения координат характерной точки	Средняя квадратическая погрешность положения характерной точки (Mt), м	Описание обозначения точки на местности (при наличии)
	X	Y			
1	2	3	4	5	6
1	410679.68	2130034.00	Картометрический	1.00	-
2	410716.05	2130089.78	Картометрический	1.00	-
3	410762.08	2130196.08	Аналитический	0.30	-
4	410809.01	2130303.80	Аналитический	0.30	-
5	410860.35	2130433.13	Аналитический	0.30	-
6	410624.29	2130493.68	Аналитический	0.30	-
7	410274.50	2130564.24	Аналитический	0.30	-
8	410223.40	2130574.55	Аналитический	0.30	-
9	410255.48	2130771.81	Аналитический	0.30	-
10	410216.97	2130778.23	Аналитический	0.30	-
11	410114.99	2130455.18	Аналитический	0.30	-
12	410167.62	2130443.73	Аналитический	0.30	-
13	410186.30	2130433.07	Аналитический	0.30	-
14	410202.71	2130415.96	Аналитический	0.30	-
15	410229.80	2130406.69	Аналитический	0.30	-
16	410226.05	2130389.94	Аналитический	0.30	-
17	410206.09	2130292.41	Аналитический	0.30	-
18	410204.37	2130278.93	Аналитический	0.30	-
19	410278.77	2130269.44	Аналитический	0.30	-
20	410264.26	2130158.68	Аналитический	0.30	-
21	410179.99	2130165.07	Картометрический	1.00	-
22	410171.60	2130126.30	Картометрический	1.00	-
23	410303.81	2130102.30	Картометрический	1.00	-
24	410460.02	2130073.00	Картометрический	1.00	-
25	410500.95	2130066.46	Картометрический	1.00	-
26	410648.43	2130039.43	Картометрический	1.00	-
27	410650.07	2130053.40	Картометрический	1.00	-
28	410654.15	2130053.06	Картометрический	1.00	-
29	410653.81	2130038.75	Картометрический	1.00	-
1	410679.68	2130034.00	Картометрический	1.00	-
30	402889.21	2138571.01	Аналитический	0.30	-
31	402896.03	2138607.27	Аналитический	0.30	-
32	402898.88	2138640.07	Аналитический	0.30	-


1	2	3	4	5	6
33	402994.15	2138859.99	Картометрический	1.00	-
34	403105.01	2139240.45	Картометрический	1.00	-
35	402967.46	2139260.59	Картометрический	1.00	-
36	402866.87	2139270.86	Картометрический	1.00	-
37	402866.16	2139165.19	Аналитический	0.30	-
38	402789.60	2139183.43	Картометрический	1.00	-
39	402797.97	2138904.61	Картометрический	1.00	-
40	402821.20	2138596.87	Аналитический	0.30	-
41	402835.70	2138577.21	Аналитический	0.30	-
30	402889.21	2138571.01	Аналитический	0.30	-
3. Сведения о характерных точках части (частей) границы объекта					
Обозначение характерных точек части границы	Координаты, м		Метод определения координат характерной точки	Средняя квадратическая погрешность положения характерной точки (Mt), м	Описание обозначения точки на местности (при наличии)
	X	Y			
1	2	3	4	5	6
Часть №					
-	-	-	-	-	-



Масштаб 1:25000

Используемые условные знаки и обозначения:

-  границы территориальной зоны
-  границы муниципального образования
-  область и номер листа плана границ объекта

Руководитель БУВО «Нормативно-проектный центр»
Подпись  Ю.В. Шалыгина Дата « 28 » октября 2021 г.
Место для отхода печати (при наличии) лица, составившего описание местоположения границ объекта



План границ объекта

Лист № 1

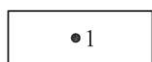


Масштаб 1:5000

Используемые условные знаки и обозначения:



границы территориальной зоны



• 1 характерная точка границ территориальной зоны

Руководитель БУВО «Нормативно-проектный центр»


Подпись *Ю.В. Шалыгина* Ю.В. Шалыгина Дата « 28 » октября 2021 г.

Место для оттиска печати (при наличии) лица, составившего описание местоположения границ объекта



План границ объекта

Лист № 2



Масштаб 1:5000

Используемые условные знаки и обозначения :



границы территориальной зоны



• 41

характерная точка границ территориальной зоны

Руководитель БУВО «Нормативно-проектный центр»

Подпись  Ю.В.Шалыгина Дата « 28 » октября 2021 г.

Место для оттиска печати (при наличии) лица, составившего описание местоположения границ объекта



ОПИСАНИЕ МЕСТОПОЛОЖЕНИЯ ГРАНИЦ

Зона ритуальных объектов за границами населенных пунктов - СН1

(наименование объекта, местоположение границ которого описано
(далее - объект)




Раздел 1

Сведения об объекте		
№ п/п	Характеристики объекта	Описание характеристик
1	2	3
1	Местоположение объекта	Воронежская область, Павловский муниципальный район, Покровское сельское поселение
2	Площадь объекта \pm величина погрешности определения площади ($P \pm \Delta P$)	-
3	Иные характеристики объекта	-

Раздел 2




Сведения о местоположении границ объекта					
1. Система координат: МСК - 36, зона 2					
2. Сведения о характерных точках границ объекта					
Обозначение характерных точек границ	Координаты, м		Метод определения координат характерной точки	Средняя квадратическая погрешность положения характерной точки (Mt), м	Описание обозначения точки на местности (при наличии)
	X	Y			
1	2	3	4	5	6
1	414220.39	2131477.86	Картометрический	1.00	-
2	414190.88	2131504.88	Картометрический	1.00	-
3	414170.24	2131484.48	Картометрический	1.00	-
4	414181.55	2131474.38	Картометрический	1.00	-
5	414195.22	2131462.09	Картометрический	1.00	-
6	414198.81	2131458.90	Картометрический	1.00	-
1	414220.39	2131477.86	Картометрический	1.00	-
7	412277.08	2130129.34	Аналитический	0.30	-
8	412283.07	2130174.86	Аналитический	0.30	-
9	412273.74	2130159.56	Аналитический	0.30	-
10	412212.78	2130156.27	Картометрический	1.00	-
11	412202.30	2130101.94	Картометрический	1.00	-
12	412218.24	2130101.81	Аналитический	0.30	-
13	412213.99	2130112.81	Аналитический	0.30	-
14	412215.99	2130121.56	Аналитический	0.30	-
15	412224.49	2130124.06	Аналитический	0.30	-
16	412246.24	2130128.56	Аналитический	0.30	-
17	412271.74	2130130.56	Аналитический	0.30	-
7	412277.08	2130129.34	Аналитический	0.30	-
18	410103.18	2130213.73	Аналитический	0.30	-
19	410093.82	2130227.26	Аналитический	0.30	-
20	410092.59	2130270.91	Аналитический	0.30	-
21	410005.93	2130274.02	Аналитический	0.30	-
22	409999.03	2130264.04	Аналитический	0.30	-
23	409983.26	2130220.94	Аналитический	0.30	-
18	410103.18	2130213.73	Аналитический	0.30	-

3. Сведения о характерных точках части (частей) границы объекта					
Обозначение характерных точек части границы	Координаты, м		Метод определения координат характерной точки	Средняя квадратическая погрешность положения характерной точки (Mt), м	Описание обозначения точки на местности (при наличии)
	X	Y			
1	2	3	4	5	6
Часть №					
-	-	-	-	-	-



Масштаб 1:10000

Используемые условные знаки и обозначения:

- | | |
|---|--|
|  | границы территориальной зоны |
|  | границы муниципального образования |
|  | область и номер листа плана границ объекта |

Руководитель БУВО «Нормативно-проектный центр»
Подпись  Ю.В. Шалыгина Дата « 28 » октября 2021 г.
Место для оттиска печати (при наличии) лица, составившего описание местоположения границ объекта



План границ объекта

Лист № 1



Масштаб 1:2000

Используемые условные знаки и обозначения:



границы территориальной зоны



характерная точка границ территориальной зоны

Руководитель БУВО «Нормативно-проектный центр»

Подпись Ю.В.Шалыгина Ю.В.Шалыгина Дата « 28 » октября 2021г.

Место для оттиска печати (при наличии) лица, составившего описание местоположения границ объекта



План границ объекта

Лист № 2



Масштаб 1:2000

Используемые условные знаки и обозначения:




границы территориальной зоны



характерная точка границ территориальной зоны

Руководитель БУ ВО «Нормативно-проектный центр»

Подпись  Ю.В.Шалыгина Дата « 28 » октября 2021г.

Место для отиска печати (при наличии) лица, составившего описание местоположения границ объекта



План границ объекта

Лист № 3



Масштаб 1:2000

Используемые условные знаки и обозначения:



границы территориальной зоны



характерная точка границ территориальной зоны

Руководитель БУВО «Нормативно-проектный центр»

Подпись Ю.В. Шалыгина Ю.В. Шалыгина Дата « 28 » октября 2021 г.

Место для оттиска печати (при наличии) лица, составившего описание местоположения границ объекта

