



Правовое управление правительства
Воронежской области

ЗАРЕГИСТРИРОВАНО

* 18 * 03 2022.

Регистрационный номер № 188

**Управление по охране объектов культурного наследия
Воронежской области**

П Р И К А З

15 марта 2022 г.

№ 71-01-07/119

Воронеж

**О включении выявленного объекта культурного наследия в единый
государственный реестр объектов культурного наследия (памятников
истории и культуры) народов Российской Федерации в качестве
объекта культурного наследия регионального значения
«Дом Резникова»**

В соответствии со статьями 3.1, 5.1, 9.2, 18 Федерального закона от 25.06.2002 «Об объектах культурного наследия (памятниках истории и культуры) народов Российской Федерации», пунктом 3.1.6 Положения об управлении по охране объектов культурного наследия Воронежской области, утвержденного постановлением правительства Воронежской области от 13.04.2015 № 275, на основании акта, составленного по результатам государственной историко-культурной экспертизы,

п р и к а з ы в а ю:

1. Включить в единый государственный реестр объектов культурного наследия (памятников истории и культуры) народов Российской Федерации (далее - реестр) в качестве объекта культурного наследия регионального значения памятник «Дом Резникова», конец XIX- начало XX вв., расположенный по адресу: Воронежская область, Острогожский район, г. Острогожск, ул. Октябрьская, 142.

2. Утвердить прилагаемые Границы территории объекта культурного наследия регионального значения «Дом Резникова»,

расположенного по адресу: Воронежская область, Острогожский район, г. Острогожск, ул. Октябрьская, 142.

3. Начальнику отдела государственной охраны управления (Шевченко) обеспечить:

3.1. Направление в Министерство культуры Российской Федерации заявления о регистрации в реестре объекта культурного наследия регионального значения «Дом Резникова» в срок, не превышающий одного месяца со дня вступления в силу настоящего приказа.

3.2. Направление в орган регистрации прав копии приказа, а также сведений, содержащих графическое описание местоположения границ территории объекта культурного наследия «Дом Резникова», с перечнем координат характерных точек этих границ в системе координат, установленной для ведения Единого государственного реестра недвижимости, в срок, не превышающий пяти рабочих дней со дня вступления в силу настоящего приказа.

3.3. Уведомление лиц, являющихся собственниками или иными законными владельцами объекта, указанного в пункте 1 настоящего приказа, о включении объекта культурного наследия в реестр в срок, не превышающий трех рабочих дней со дня вступления в силу настоящего приказа.

4. Исключить из Перечня выявленных объектов культурного наследия Воронежской области объект «Дом Резникова» (Воронежская область, Острогожский район, г. Острогожск, ул. Октябрьская, 142).

5. Контроль за исполнением настоящего приказа оставляю за собой.

Руководитель управления



Н.А. Гарашкин

УТВЕРЖДЕНЫ
приказом управления по охране
объектов культурного наследия
Воронежской области
от 15.03.2022 № 71-01-07/119







**Границы территории объекта культурного наследия
регионального значения «Дом Резникова», расположенного по адресу:
Воронежская область, Острогожский район, г. Острогожск,
ул. Октябрьская, 142**

**1. Графическое описание местоположения границ территории
объекта культурного наследия**



Масштаб 1:1000

Условные обозначения:

-  - границы кадастрового квартала
-  - границы земельного участка, установленные в соответствии с федеральным законодательством, включенные в ЕГРН
-  - границы территории объекта культурного наследия
- 1, 2 - характерные точки границ территории объекта культурного наследия
- :332 - кадастровый номер земельного участка
- 36:19:0102012 - номер кадастрового квартала
-  - территория объекта культурного наследия
-  - объект культурного наследия
-  - пристройки, не имеющие историко-культурной ценности

2. Координаты характерных точек границ объекта культурного наследия

Номер характерной точки	Координаты характерных точек в местной системе координат Система координат МСК-36 (S = 821 кв. м)	
	X	Y
1	424357.12	1291651.88
2	424375.00	1291682.31
3	424365.44	1291687.47
4	424361.60	1291689.78
5	424354.83	1291693.65
6	424336.61	1291663.93
7	424343.37	1291660.01