

**Управление по охране объектов культурного наследия
Воронежской области**

П Р И К А З

18 февраля 2022 г.

№ 71-01-07/82

Воронеж

О включении выявленного объекта культурного наследия в единый государственный реестр объектов культурного наследия (памятников истории и культуры) народов Российской Федерации в качестве объекта культурного наследия регионального значения «Колокольня Пятницкой церкви, в которой в 1866-1872 гг. служил Д.И. Самбикин»

В соответствии со статьями 3.1, 5.1, 9.2, 18 Федерального закона от 25.06.2002 «Об объектах культурного наследия (памятниках истории и культуры) народов Российской Федерации», пунктом 3.1.6 Положения об управлении по охране объектов культурного наследия Воронежской области, утвержденного постановлением правительства Воронежской области от 13.04.2015 № 275, на основании акта, составленного по результатам государственной историко-культурной экспертизы,

п р и к а з ы в а ю:

1. Включить в единый государственный реестр объектов культурного наследия (памятников истории и культуры) народов Российской Федерации (далее - реестр) в качестве объекта культурного наследия регионального значения памятник «Колокольня Пятницкой церкви, в которой в 1866-1872 гг. служил Д.И. Самбикин», 1761г., расположенный по адресу: Воронежская область, г. Воронеж, ул. Кости Стрелюка, д. 11/13 (во дворе).

2. Утвердить прилагаемые Границы территории объекта

культурного наследия регионального значения «Колокольня Пятницкой церкви, в которой в 1866-1872 гг. служил Д.И. Самбикин», расположенного по адресу: Воронежская область, г. Воронеж, ул. Кости Стрелюка, д. 11/13 (во дворе).

3. Начальнику отдела государственной охраны управления (Шевченко) обеспечить:

3.1. Направление в Министерство культуры Российской Федерации заявления о регистрации в реестре объекта культурного наследия регионального значения «Колокольня Пятницкой церкви, в которой в 1866-1872 гг. служил Д.И. Самбикин» в срок, не превышающий одного месяца со дня вступления в силу настоящего приказа.

3.2. Направление в орган регистрации прав копии приказа, а также сведений, содержащих графическое описание местоположения границ территории объекта культурного наследия «Колокольня Пятницкой церкви, в которой в 1866-1872 гг. служил Д.И. Самбикин», с перечнем координат характерных точек этих границ в системе координат, установленной для ведения Единого государственного реестра недвижимости, в срок, не превышающий пяти рабочих дней со дня вступления в силу настоящего приказа.

3.3. Уведомление лиц, являющихся собственниками или иными законными владельцами объекта, указанного в пункте 1 настоящего приказа, о включении объекта культурного наследия в реестр в срок, не превышающий трех рабочих дней со дня вступления в силу настоящего приказа.

4. Исключить из Перечня выявленных объектов культурного наследия Воронежской области объект «Часть Пятницкой церкви, в которой в 1866-1872 гг. служил Д.И. Самбикин» (Воронежская область, г. Воронеж, ул. К. Стрелюка).

5. Контроль за исполнением настоящего приказа оставляю за собой.

Руководитель управления

A handwritten signature in black ink, consisting of several loops and a long tail, positioned to the right of the title 'Руководитель управления'.

Н.А. Гарашкин

УТВЕРЖДЕНЫ
приказом управления по охране
объектов культурного наследия
Воронежской области
от 18.02.2022 № 71-01-07/82







**Границы территории объекта культурного наследия
регионального значения «Колокольня Пятницкой церкви, в
которой в 1866-1872 гг. служил Д.И. Самбикин», расположенного по
адресу: Воронежская область, г. Воронеж, ул. Кости
Стрелюка, д. 11/13 (во дворе)**

**1. Графическое описание местоположения границ территории объекта
культурного наследия**



Масштаб 1:1000

Условные обозначения:

-  - границы кадастрового квартала
-  - границы земельного участка, установленные в соответствии с федеральным законодательством, включенные в ЕГРН
-  - границы территории объекта культурного наследия
- 1, 2 - характерные точки границ территории объекта культурного наследия
- :6 - кадастровый номер земельного участка
- 36:34:0607045 - номер кадастрового квартала
-  - объект культурного наследия
-  - территория объекта культурного наследия
-  - пристройка, не имеющая историко-культурной ценности

2. Координаты характерных точек границ объекта культурного наследия

| Номер характерной точки | Координаты характерных точек в местной системе координат Система координат МСК-36 (S= 767 кв. м) | |
|-------------------------|---|------------|
| | X | Y |
| 1 | 512828.32 | 1300198.44 |
| 2 | 512835.38 | 1300224.96 |
| 3 | 512856.60 | 1300219.31 |
| 4 | 512859.33 | 1300229.55 |
| 5 | 512867.83 | 1300224.27 |
| 6 | 512848.55 | 1300193.04 |