



Правовое управление правительства
Воронежской области

ЗАРЕГИСТРИРОВАНО

« 18 » 02 2022.

Регистрационный номер № 103

**Управление по охране объектов культурного наследия
Воронежской области**

П Р И К А З

07 февраля 2022 г.

№ 71-01-07/69

Воронеж

**О включении выявленного объекта культурного наследия в единый
государственный реестр объектов культурного наследия (памятников
истории и культуры) народов Российской Федерации в качестве
объектов культурного наследия регионального значения**

В соответствии со статьями 3.1, 5.1, 9.2, 18 Федерального закона от 25.06.2002 «Об объектах культурного наследия (памятниках истории и культуры) народов Российской Федерации», пунктом 3.1.6 Положения об управлении по охране объектов культурного наследия Воронежской области, утвержденного постановлением правительства Воронежской области от 13.04.2015 № 275, на основании акта, составленного по результатам государственной историко-культурной экспертизы,

п р и к а з ы в а ю:

1. Включить в единый государственный реестр объектов культурного наследия (памятников истории и культуры) народов Российской Федерации (далее - реестр) в качестве объектов культурного наследия регионального значения:

- памятник «Дом Стасеева», начало XX в., расположенный по адресу: Воронежская область, Острогожский район, г. Острогожск, ул. Ленина, д. 12 а;

- памятник «Дом Федорова», начало XX в., расположенный по адресу:

Воронежская область, Острогожский район, г. Острогожск, ул. Ленина, д. 12 в.

2. Утвердить прилагаемые Границы территории объектов культурного наследия регионального значения «Дом Стасеева», «Дом Федорова».

3. Начальнику отдела государственной охраны управления (Шевченко) обеспечить:

3.1. Направление в Министерство культуры Российской Федерации заявления о регистрации в реестре объектов культурного наследия регионального значения «Дом Стасеева», «Дом Федорова» в срок, не превышающий одного месяца со дня вступления в силу настоящего приказа.

3.2. Направление в орган регистрации прав копии приказа, а также сведений, содержащих графическое описание местоположения границ территории объектов культурного наследия «Дом Стасеева», «Дом Федорова», с перечнем координат характерных точек этих границ в системе координат, установленной для ведения Единого государственного реестра недвижимости, в срок, не превышающий пяти рабочих дней со дня вступления в силу настоящего приказа.

3.3. Уведомление лиц, являющихся собственниками или иными законными владельцами объектов, указанных в пункте 1 настоящего приказа, о включении объектов культурного наследия в реестр в срок, не превышающий трех рабочих дней со дня вступления в силу настоящего приказа.

4. Исключить из Перечня выявленных объектов культурного наследия Воронежской области объект «Дома Рязанова (2 дома)» (Воронежская область, Острогожский район, г. Острогожск, ул. Ленина, 12, 12-а).

5. Контроль за исполнением настоящего приказа оставляю за собой.

Руководитель управления

A handwritten signature in black ink, consisting of several loops and a long horizontal stroke at the bottom, positioned between the title and the name.

Н.А. Гарашкин

УТВЕРЖДЕНЫ
приказом управления по охране
объектов культурного наследия
Воронежской области
от 07.02.2022 № 71-01-07/69

**Границы территории объектов культурного наследия регионального
значения «Дом Стасеева», «Дом Федорова»**










**1. Границы территории объекта культурного наследия
регионального значения «Дом Стасеева», расположенного по адресу:
Острогожский район, г. Острогожск, ул. Ленина, д. 12 а**

**1.1. Графическое описание местоположения границ территории
объекта культурного наследия**



Масштаб 1:1000

Условные обозначения:

	- границы кадастрового квартала
	- границы земельного участка, установленные в соответствии с федеральным законодательством, включенные в ЕГРН
	- границы территории объекта культурного наследия
	1, 2 - характерные точки границ территории объекта культурного наследия
	- кадастровый номер земельного участка
	- номер кадастрового квартала
	- объект культурного наследия
	- территория объекта культурного наследия
	- пристройка, не имеющая историко-культурной ценности

1.2. Координаты характерных точек границ объекта культурного наследия

Номер характерной точки	Координаты характерных точек в местной системе координат Система координат МСК-36(S= 1470 кв. м)	
	X	Y
1	424 033,19	1 292 392,73
2	424 043,07	1 292 408,40
3	424 049,38	1 292 405,65
4	424 068,05	1 292 395,01
5	424 085,29	1 292 384,73
6	424 104,88	1 292 372,33
7	424 102,74	1 292 368,87
8	424 099,25	1 292 362,64
9	424 094,28	1 292 354,38
10	424 090,91	1 292 356,39
11	424 079,81	1 292 363,35
12	424 074,30	1 292 366,80
13	424 069,22	1 292 370,00
14	424 057,02	1 292 377,70
15	424 055,18	1 292 378,86
16	424 034,87	1 292 391,64




2. Границы территории объекта культурного наследия регионального значения «Дом Федорова», расположенного по адресу: Воронежская область, Острогожский район, г. Острогожск, ул. Ленина, д. 12 в

2.1. Графическое описание местоположения границ территории объекта культурного наследия



Условные обозначения:

- - границы кадастрового квартала
- - границы земельного участка, установленные в соответствии с федеральным законодательством, включенные в ЕГРН
- - границы территории объекта культурного наследия

- 1, 2 - характерные точки границ территории объекта культурного наследия
- :34 - кадастровый номер земельного участка
- 36:19:0103046 - номер кадастрового квартала
-  - объект культурного наследия
-  - территория объекта культурного наследия
-  - пристройка, не имеющая историко-культурной ценности

2.2. Координаты характерных точек границ объекта культурного наследия

Номер характерной точки	Координаты характерных точек в местной системе координат Система координат МСК-36 (S= 1230 кв. м)	
	X	Y
1	424043,07	1292408,40
2	424053,76	1292425,35
3	424066,01	1292417,76
4	424065,46	1292416,09
5	424074,40	1292410,65
6	424094,67	1292398,34
7	424113,77	1292386,73
8	424104,88	1292372,33
9	424085,29	1292384,73
10	424068,05	1292395,01
11	424049,38	1292405,65