



Правовое управление правительства
Воронежской области

ЗАРЕГИСТРИРОВАНО

« 18 » 02 2022 г.

Регистрационный номер № 102

**Управление по охране объектов культурного наследия
Воронежской области**

П Р И К А З

07 февраля 2022 г.

№ 71-01-07/68

Воронеж

**О включении выявленного объекта культурного наследия в единый
государственный реестр объектов культурного наследия (памятников
истории и культуры) народов Российской Федерации в качестве
объекта культурного наследия регионального значения
«Кинотеатр»**

В соответствии со статьями 3.1, 5.1, 9.2, 18 Федерального закона от 25.06.2002 «Об объектах культурного наследия (памятниках истории и культуры) народов Российской Федерации», пунктом 3.1.6 Положения об управлении по охране объектов культурного наследия Воронежской области, утвержденного постановлением правительства Воронежской области от 13.04.2015 № 275, на основании акта, составленного по результатам государственной историко-культурной экспертизы,

п р и к а з ы в а ю:

1. Включить в единый государственный реестр объектов культурного наследия (памятников истории и культуры) народов Российской Федерации (далее - реестр) в качестве объекта культурного наследия регионального значения памятник «Кинотеатр», нач. XIX в., нач. XX в., расположенный по адресу: Воронежская область, Острогожский район, г. Острогожск, ул. Крамского, 2.

2. Утвердить прилагаемые Границы территории объекта культурного наследия регионального значения «Кинотеатр», расположенного

по адресу: Воронежская область, Острогожский район, г. Острогожск, ул. Крамского, 2.

3. Начальнику отдела государственной охраны управления (Шевченко) обеспечить:

3.1. Направление в Министерство культуры Российской Федерации заявления о регистрации в реестре объекта культурного наследия регионального значения «Кинотеатр» в срок, не превышающий одного месяца со дня вступления в силу настоящего приказа.

3.2. Направление в орган регистрации прав копии приказа, а также сведений, содержащих графическое описание местоположения границ территории объекта культурного наследия «Кинотеатр», с перечнем координат характерных точек этих границ в системе координат, установленной для ведения Единого государственного реестра недвижимости, в срок, не превышающий пяти рабочих дней со дня вступления в силу настоящего приказа.

3.3. Уведомление лиц, являющихся собственниками или иными законными владельцами объекта, указанного в пункте 1 настоящего приказа, о включении объекта культурного наследия в реестр в срок, не превышающий трех рабочих дней со дня вступления в силу настоящего приказа.

4. Исключить из Перечня выявленных объектов культурного наследия Воронежской области объект «Народный дом» (Воронежская область, Острогожский район, г. Острогожск, ул. Крамского, 2).

5. Контроль за исполнением настоящего приказа оставляю за собой.

Руководитель управления



Н.А. Гарашкин

УТВЕРЖДЕНЫ
 приказом управления по охране
 объектов культурного наследия
 Воронежской области
 от 07.02.2022 № 71-01-07/68

Границы территории объекта культурного наследия регионального значения «Кинотеатр», расположенного по адресу: Воронежская область, Острогожский район, г. Острогожск, ул. Крамского, 2






1. Графическое описание местоположения границ территории объекта культурного наследия



Масштаб 1:700

Условные обозначения:

- - границы кадастрового квартала
- - границы земельного участка, установленные в соответствии с федеральным

- законодательством, включенные в ЕГРН
-  - границы территории объекта культурного наследия
 - 1, 2 - характерные точки границ территории объекта культурного наследия
 - :12 - кадастровый номер земельного участка
 - 36:19:0102029 - номер кадастрового квартала
 -  - объект культурного наследия
 -  - территория объекта культурного наследия
 -  - пристройка, не имеющая историко-культурной ценности
 -  - постройка, не имеющая историко-культурной ценности

2. Координаты характерных точек границ объекта культурного наследия

Номер характерной точки	Координаты характерных точек в местной системе координат Система координат МСК-36 (S= 2354 кв. м)	
	X	Y
1	423 886.73	1 292 063.78
2	423 890.52	1 292 070.83
3	423 910.49	1 292 105.01
4	423 905.60	1 292 107.84
5	423 892.62	1 292 114.95
6	423 885.80	1 292 118.57
7	423 866.89	1 292 130.04
8	423 846.29	1 292 096.78
9	423 846.43	1 292 093.79
10	423 847.94	1 292 089.86
11	423 854.52	1 292 086.01
12	423 852.92	1 292 083.51