



ДЕПАРТАМЕНТ  
АРХИТЕКТУРЫ И ГРАДОСТРОИТЕЛЬСТВА  
ВОРОНЕЖСКОЙ ОБЛАСТИ

Правовое управление правительства  
Воронежской области

ЗАРЕГИСТРИРОВАНО

«10» 02 2022.

Регистрационный номер № 83

ПРИКАЗ

01.02.2022

№ 45-01-04/82

г. Воронеж

**О внесении изменений в правила землепользования и застройки  
Ковалёвского сельского поселения Лискинского муниципального  
района Воронежской области**

В соответствии с Градостроительным кодексом Российской Федерации, Федеральным законом от 06.10.2003 № 131-ФЗ «Об общих принципах организации местного самоуправления в Российской Федерации», Законами Воронежской области от 07.07.2006 № 61-ОЗ «О регулировании градостроительной деятельности в Воронежской области», от 20.12.2018 № 173-ОЗ «О перераспределении полномочий по утверждению правил землепользования и застройки между органами местного самоуправления поселений Воронежской области, городского округа город Нововоронеж, Борисоглебского городского округа и исполнительными органами государственной власти Воронежской области», постановлением правительства Воронежской области от 31.12.2014 № 1240 «Об утверждении Положения о департаменте архитектуры и градостроительства Воронежской области», на основании приказа департамента архитектуры и градостроительства Воронежской области от 11.02.2021 № 45-01-04/116 «О подготовке проектов правил землепользования и застройки поселений Аннинского, Бобровского, Бутурлиновского, Верхнемамонского, Верхнехавского, Воробьёвского,

Каширского, Лискинского, Новоусманского, Новохопёрского, Ольховатского, Павловского, Панинского, Поворинского, Подгоренского, Рамонского, Россошанского, Семилукского, Хохольского муниципальных районов Воронежской области», с учетом заключений о результатах публичных слушаний от 09.08.2021

п р и к а з ы в а ю:

1. Внести в приказ департамента архитектуры и градостроительства Воронежской области от 02.06.2020 № 45-01-04/397 «Об утверждении правил землепользования и застройки Ковалёвского сельского поселения Лискинского муниципального района Воронежской области» изменения, изложив правила землепользования и застройки Ковалёвского сельского поселения Лискинского муниципального района Воронежской области в редакции согласно приложению к настоящему приказу.

2. Контроль исполнения настоящего приказа оставляю за собой.

Заместитель руководителя департамента  
архитектуры и градостроительства  
Воронежской области – начальник отдела  
территориального планирования



С.М. Беляева

Приложение  
к приказу департамента  
архитектуры и градостроительства  
Воронежской области  
от 01.02.2022 № 45-01-04/82

«УТВЕРЖДЕНЫ  
приказом департамента  
архитектуры и градостроительства  
Воронежской области  
от 02.06.2020 № 45-01-04/397

**ПРАВИЛА ЗЕМЛЕПОЛЬЗОВАНИЯ И ЗАСТРОЙКИ  
КОВАЛЁВСКОГО СЕЛЬСКОГО ПОСЕЛЕНИЯ  
ЛИСКИНСКОГО МУНИЦИПАЛЬНОГО РАЙОНА  
ВОРОНЕЖСКОЙ ОБЛАСТИ**

**ЧАСТЬ I. ПОРЯДОК ПРИМЕНЕНИЯ ПРАВИЛ  
ЗЕМЛЕПОЛЬЗОВАНИЯ И ЗАСТРОЙКИ И ВНЕСЕНИЯ В НИХ  
ИЗМЕНЕНИЙ**

**Раздел 1. Общие положения**

**1. Предмет регулирования и цели подготовки правил  
землепользования и застройки Ковалёвского сельского поселения  
Лискинского муниципального района Воронежской области**

1. Правила землепользования и застройки Ковалёвского сельского поселения Лискинского муниципального района Воронежской области (далее – Правила) являются документом градостроительного зонирования, который утверждается нормативным правовым актом департамента архитектуры и градостроительства Воронежской области и в котором устанавливаются территориальные зоны, градостроительные регламенты, порядок применения такого документа и порядок внесения в него изменений.

2. Правила разработаны в соответствии с Градостроительным кодексом Российской Федерации (далее – ГрК РФ), Земельным кодексом

Российской Федерации, Федеральным законом от 06.10.2003 № 131-ФЗ «Об общих принципах организации местного самоуправления в Российской Федерации», иными нормативными правовыми актами Российской Федерации, Воронежской области, муниципальными правовыми актами муниципального образования с учетом положений нормативных актов и документов, определяющих основные направления социально-экономического и градостроительного развития муниципального образования, а также сведений Единого государственного реестра недвижимости, сведений, документов и материалов, содержащихся в государственных информационных системах обеспечения градостроительной деятельности.

3. Правила разработаны в целях:

- создания условий для устойчивого развития территории муниципального образования, сохранения окружающей среды и объектов культурного наследия;
- создания условий для планировки территории муниципального образования;
- обеспечения прав и законных интересов физических и юридических лиц, в том числе правообладателей земельных участков и объектов капитального строительства;
- создания условий для привлечения инвестиций, в том числе путем предоставления возможности выбора наиболее эффективных видов разрешенного использования земельных участков и объектов капитального строительства.

## **2. Основные понятия, используемые в Правилах**

В настоящих Правилах используются основные понятия, установленные законодательством Российской Федерации.

## **3. Сфера применения Правил**

1. Действие настоящих Правил распространяется на всю территорию Ковалёвского сельского поселения Лискинского

муниципального района Воронежской области. Правила обязательны для соблюдения органами государственной власти, органами местного самоуправления, физическими и юридическими лицами, при осуществлении ими градостроительной деятельности на территории Ковалёвского сельского поселения Лискинского муниципального района Воронежской области.

2. Настоящие Правила применяются наряду с:

- техническими регламентами и иными обязательными требованиями, установленными в соответствии с законодательством в целях обеспечения безопасности жизни и здоровья людей, надежности и безопасности зданий, строений и сооружений, сохранения окружающей природной среды и объектов культурного наследия;
- региональными и местными нормативами градостроительного проектирования.

#### **4. Содержание и порядок применения Правил**

1. Правила включают в себя:

- 1) порядок их применения и внесения изменений в Правила;
- 2) карту градостроительного зонирования;
- 3) градостроительные регламенты.

Обязательным приложением к настоящим Правилам являются сведения о границах территориальных зон, которые должны содержать графическое описание местоположения границ территориальных зон, перечень координат характерных точек этих границ в системе координат, используемой для ведения Единого государственного реестра недвижимости.

2. Порядок применения Правил и внесения в них изменений включает в себя положения:

- 1) о регулировании землепользования и застройки;
- 2) об изменении видов разрешенного использования земельных участков и объектов капитального строительства физическими и юридическими лицами;

- 3) о подготовке документации по планировке территории органами местного самоуправления;
- 4) о проведении общественных обсуждений или публичных слушаний по вопросам землепользования и застройки;
- 5) о внесении изменений в Правила;
- 6) о регулировании иных вопросов землепользования и застройки.

#### **5. Использование объектов недвижимости, не соответствующих настоящим Правилам**

1. Земельные участки или объекты капитального строительства, виды разрешенного использования, предельные (минимальные и (или) максимальные) размеры и предельные параметры которых не соответствуют градостроительному регламенту, могут использоваться без установления срока приведения их в соответствие с градостроительным регламентом, за исключением случаев, если использование таких земельных участков и объектов капитального строительства опасно для жизни или здоровья человека, для окружающей среды, объектов культурного наследия.

2. Реконструкция указанных в подпункте 1 настоящего пункта объектов капитального строительства может осуществляться только путем приведения таких объектов в соответствие с градостроительным регламентом или путем уменьшения их несоответствия предельным параметрам разрешенного строительства, реконструкции. Изменение видов разрешенного использования указанных земельных участков и объектов капитального строительства может осуществляться путем приведения их в соответствие с видами разрешенного использования земельных участков и объектов капитального строительства, установленными градостроительным регламентом.

3. В случае если использование указанных в подпункте 1 настоящего пункта земельных участков и объектов капитального строительства продолжается и опасно для жизни или здоровья человека, для окружающей среды, объектов культурного наследия, в соответствии с

федеральными законами может быть наложен запрет на использование таких земельных участков и объектов.

## **6. Открытость и доступность информации о землепользовании и застройке**

1. Настоящие Правила являются открытыми и общедоступными.
2. Настоящие Правила подлежат опубликованию в порядке, установленном для официального опубликования нормативных правовых актов Воронежской области, и размещению в федеральной государственной информационной системе территориального планирования и в государственной информационной системе обеспечения градостроительной деятельности.

## **Раздел 2. Положения о регулировании землепользования и застройки**

### **7. Перераспределение полномочий между органами местного самоуправления Ковалёвского сельского поселения Лискинского муниципального района Воронежской области и департаментом архитектуры и градостроительства Воронежской области**

1. На основании Закона Воронежской области от 20.12.2018 № 173-ОЗ «О перераспределении полномочий по утверждению правил землепользования и застройки между органами местного самоуправления поселений Воронежской области, городского округа город Нововоронеж, Борисоглебского городского округа и исполнительными органами государственной власти Воронежской области» (далее – Закон Воронежской области) и в соответствии со статьей 8.2 ГрК РФ, пунктом 6.1 статьи 26.3 Федерального закона от 06.10.1999 № 184-ФЗ «Об общих принципах организации законодательных (представительных) и исполнительных органов государственной власти субъектов Российской Федерации», частью 1.2 статьи 17 Федерального закона от 06.10.2003 № 131-ФЗ «Об общих принципах организации местного самоуправления в Российской Федерации» полномочия по утверждению Правил перераспределены между органами

местного самоуправления Ковалёвского сельского поселения Лискинского муниципального района Воронежской области и департаментом архитектуры и градостроительства Воронежской области (далее – Уполномоченный орган) на срок, установленный Законом Воронежской области.

2. После истечения срока, указанного в Законе Воронежской области, полномочия Уполномоченного органа, предусмотренные настоящими Правилами, осуществляются органами местного самоуправления Ковалёвского сельского поселения Лискинского муниципального района Воронежской области в соответствии с требованиями ГрК РФ.

#### **8. Полномочия Уполномоченного органа по вопросам землепользования и застройки**

1. Полномочия Уполномоченного органа по вопросам землепользования и застройки включают:

1) принятие решений о подготовке проекта Правил, о подготовке проекта о внесении изменений в Правила;

2) утверждение Правил, утверждение внесения изменений в Правила;

3) принятие решений о предоставлении разрешений на условно разрешенный вид использования объектов капитального строительства или земельного участка;

4) принятие решений о предоставлении разрешения на отклонение от предельных параметров разрешенного строительства, реконструкции объектов капитального строительства;

5) иные полномочия в соответствии с действующим законодательством.

#### **9. Комиссия по подготовке проектов Правил**

1. Комиссия по подготовке проектов правил землепользования и застройки поселений Воронежской области, городского округа город Нововоронеж, Борисоглебского городского округа (далее – Комиссия)

является специально созданным постоянно действующим коллегиальным органом при Уполномоченном органе в целях реализации полномочий, указанных в пункте 8 настоящих Правил, перераспределенных в соответствии с Законом Воронежской области и обеспечения выполнения задач градостроительного зонирования.

2. Комиссия создается и прекращает свою деятельность приказом Уполномоченного органа.

3. Состав и порядок деятельности Комиссии утверждается приказом Уполномоченного органа.

### **Раздел 3. Положения об изменении видов разрешенного использования земельных участков и объектов капитального строительства физическими и юридическими лицами**

#### **10. Изменение видов разрешенного использования земельных участков и объектов капитального строительства**

1. Для каждой из установленных настоящими Правилами территориальных зон могут устанавливаться основные, условно разрешенные и вспомогательные виды разрешенного использования земельных участков и объектов капитального строительства.

2. Изменение одного вида разрешенного использования земельных участков и объектов капитального строительства на другой вид такого использования осуществляется в соответствии с градостроительным регламентом при условии соблюдения требований технических регламентов.

3. Основные и вспомогательные виды разрешенного использования земельных участков и объектов капитального строительства правообладателями земельных участков и объектов капитального строительства, за исключением органов государственной власти, органов местного самоуправления, государственных и муниципальных учреждений, государственных и муниципальных унитарных предприятий, выбираются самостоятельно без дополнительных разрешений и согласования.

4. Решения об изменении одного вида разрешенного использования земельных участков и объектов капитального строительства, расположенных на землях, на которые действие градостроительных регламентов не распространяется или для которых градостроительные регламенты не устанавливаются, на другой вид такого использования принимаются в соответствии с федеральными законами.

#### **11. Предоставление разрешения на условно разрешенный вид использования земельного участка или объекта капитального строительства**

1. Физическое или юридическое лицо, заинтересованное в предоставлении разрешения на условно разрешенный вид использования земельного участка или объекта капитального строительства (далее - разрешение на условно разрешенный вид использования), направляет заявление о предоставлении разрешения на условно разрешенный вид использования в Комиссию. Заявление о предоставлении разрешения на условно разрешенный вид использования может быть направлено в форме электронного документа, подписанного электронной подписью в соответствии с требованиями Федерального закона от 06.04.2011 № 63-ФЗ «Об электронной подписи».

2. Порядок предоставления разрешения на условно разрешенный вид использования земельного участка или объекта капитального строительства определен статьей 39 ГрК РФ.

3. Проект решения о предоставлении разрешения на условно разрешенный вид использования подлежит рассмотрению на общественных обсуждениях или публичных слушаниях, проводимых в порядке, установленном статьей 5.1 ГрК РФ, с учетом положений статьи 39 ГрК РФ.

#### **12. Предоставление разрешения на отклонение от предельных параметров разрешенного строительства, реконструкции объектов капитального строительства**

1. Правообладатели земельных участков, размеры которых меньше установленных градостроительным регламентом минимальных размеров

земельных участков либо конфигурация, инженерно-геологические или иные характеристики которых неблагоприятны для застройки, вправе обратиться за разрешениями на отклонение от предельных параметров разрешенного строительства, реконструкции объектов капитального строительства (далее также – разрешение на отклонение от предельных параметров).

2. Правообладатели земельных участков вправе обратиться за разрешениями на отклонение от предельных параметров разрешенного строительства, реконструкции объектов капитального строительства, если такое отклонение необходимо в целях однократного изменения одного или нескольких предельных параметров разрешенного строительства, реконструкции объектов капитального строительства, установленных градостроительным регламентом для конкретной территориальной зоны, не более чем на десять процентов.

3. Порядок предоставления разрешения на отклонение от предельных параметров определен статьей 40 ГрК РФ.

4. Проект решения о предоставлении разрешения на отклонение от предельных параметров подлежит рассмотрению на общественных обсуждениях или публичных слушаниях, проводимых в порядке, установленном статьей 5.1 ГрК РФ, с учетом положений статьи 39 ГрК РФ, за исключением случая, указанного в части 1.1 статьи 40 ГрК РФ.

#### **Раздел 4. Положения о подготовке документации по планировке территории органами местного самоуправления**

### **13. Общие положения о подготовке документации по планировке территории**

1. Подготовка документации по планировке территории осуществляется в целях обеспечения устойчивого развития территорий, в том числе выделения элементов планировочной структуры, установления границ земельных участков, установления границ зон планируемого размещения объектов капитального строительства.

2. Подготовка документации по планировке территории осуществляется в соответствии с главой 5 ГрК РФ.

3. Состав и содержание документации по планировке территории определяется ГрК РФ.

## **Раздел 5. Положения о проведении общественных обсуждений или публичных слушаний по вопросам землепользования и застройки**

### **14. Общие положения о порядке проведения общественных обсуждений или публичных слушаний в сфере градостроительной деятельности**

1. В целях соблюдения права человека на благоприятные условия жизнедеятельности, прав и законных интересов правообладателей земельных участков и объектов капитального строительства по проектам правил землепользования и застройки, проектам планировки территории, проектам межевания территории, проектам, предусматривающим внесение изменений в один из указанных утвержденных документов, проектам решений о предоставлении разрешения на условно разрешенный вид использования земельного участка или объекта капитального строительства, проектам решений о предоставлении разрешения на отклонение от предельных параметров разрешенного строительства, реконструкции объектов капитального строительства в соответствии с уставом муниципального образования и (или) нормативным правовым актом представительного органа муниципального образования и с учетом положений ГрК РФ проводятся общественные обсуждения или публичные слушания, за исключением случаев, предусмотренных ГрК РФ и другими федеральными законами.

2. Порядок проведения общественных обсуждений или публичных слушаний определяется ГрК РФ, Уставом Ковалёвского сельского поселения Лискинского муниципального района Воронежской области и (или) нормативным правовым актом представительного органа муниципального образования.

## **Раздел 6. Положения о внесении изменений в Правила**

### **15. Основания и порядок внесения изменений в Правила**

1. Основания для рассмотрения вопроса о внесении изменений в настоящие Правила предусмотрены статьей 33 ГрК РФ.
2. Внесение изменений в Правила осуществляется в порядке, предусмотренном статьями 31 и 32 ГрК РФ, с учетом особенностей, установленных статьей 33 ГрК РФ.

## **Раздел 7. Положения о регулировании иных вопросов землепользования и застройки**

### **16. Общие принципы регулирования иных вопросов землепользования и застройки на территории Ковалёвского сельского поселения Лискинского муниципального района Воронежской области**

Иные вопросы землепользования и застройки на территории Ковалёвского сельского поселения Лискинского муниципального района Воронежской области регулируются законодательством Российской Федерации, Воронежской области, муниципальными правовыми актами Ковалёвского сельского поселения Лискинского муниципального района Воронежской области.

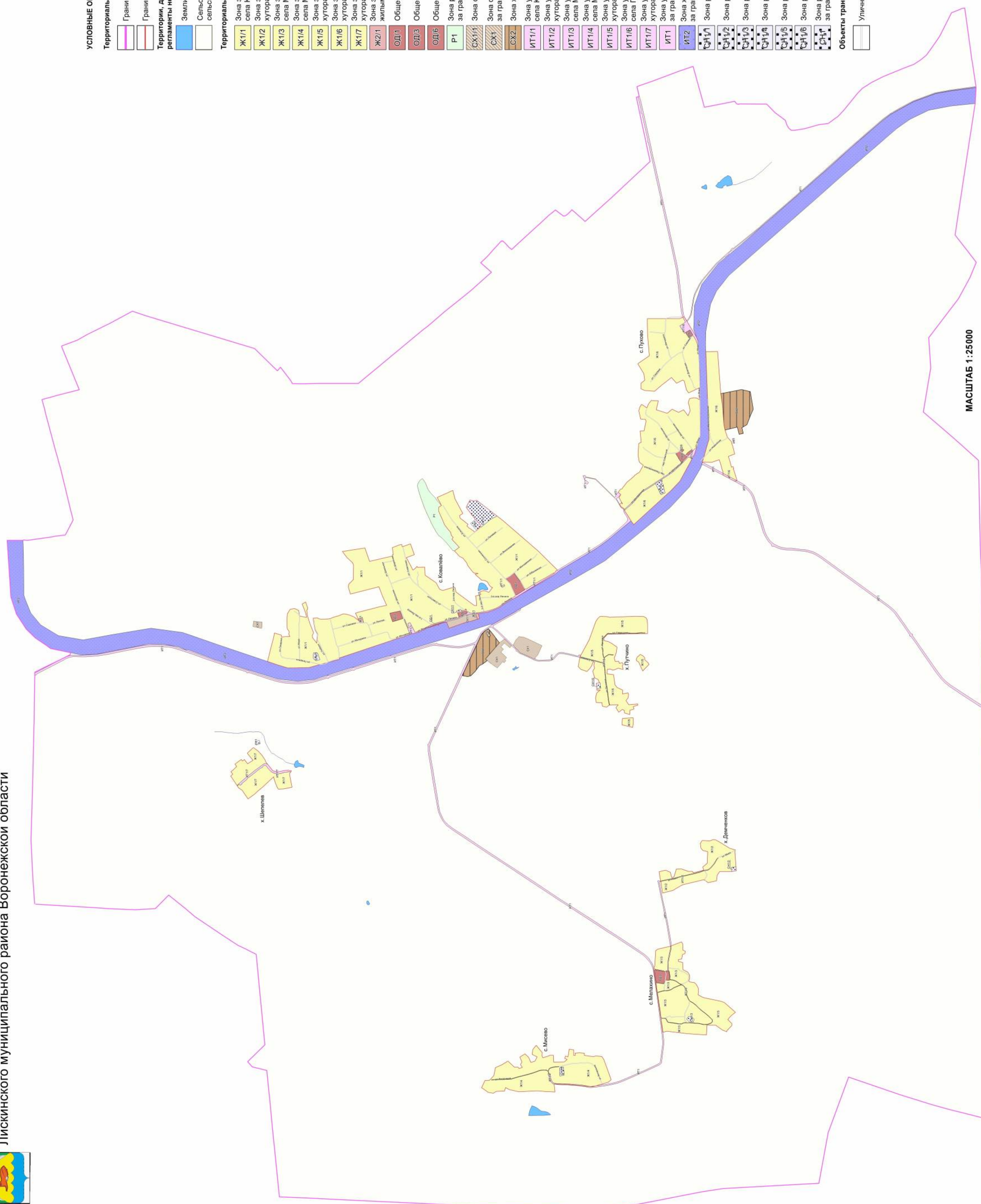
## **ЧАСТЬ II. КАРТА ГРАДОСТРОИТЕЛЬНОГО ЗОНИРОВАНИЯ**

### **17. Карты градостроительного зонирования**

1. Карта градостроительного зонирования территории Ковалёвского сельского поселения Лискинского муниципального района Воронежской области.



**ПРАВИЛА ЗЕМЛЕПОЛЬЗОВАНИЯ И ЗАСТРОЙКИ**  
 Карта градостроительного зонирования территории Ковалёвского сельского поселения  
 Лисинского муниципального района Воронежской области



**УСЛОВНЫЕ ОБОЗНАЧЕНИЯ**

**Территориальные границы**

- Граница сельского поселения
- Граница населенного пункта

**Территории, для которых градостроительные регламенты не устанавливаются.**

- Земли, покрытые поверхностными водами
- Сельскохозяйственные угодья в составе земель сельскохозяйственного назначения

**Территориальные зоны**

- Ж1/1 Зона застройки индивидуальными жилыми домами села Ковалёво
- Ж1/2 Зона застройки индивидуальными жилыми домами хутора Демченков
- Ж1/3 Зона застройки индивидуальными жилыми домами села Меллахино
- Ж1/4 Зона застройки индивидуальными жилыми домами села Мисево
- Ж1/5 Зона застройки индивидуальными жилыми домами хутора Пугачино
- Ж1/6 Зона застройки индивидуальными жилыми домами хутора Пухово
- Ж1/7 Зона застройки индивидуальными жилыми домами хутора Шепелев
- Ж2/1 Зона застройки малоэтажными многоквартирными жилыми домами села Ковалёво

**Общественно-деловая зона села Ковалёво**

**Общественно-деловая зона села Меллахино**

**Общественно-деловая зона села Пухово**

**Зона рекреационного назначения - объектов отдыха за границами населенных пунктов**

**Зона сельскохозяйственного производства села Ковалёво**

**Зона сельскохозяйственного производства за границами населенных пунктов**

**Зона животноводства за границами населенных пунктов**

**Зона улиц, дорог, инженерной и транспортной инфраструктуры села Ковалёво**

**Зона улиц, дорог, инженерной и транспортной инфраструктуры хутора Демченков**

**Зона улиц, дорог, инженерной и транспортной инфраструктуры села Меллахино**

**Зона улиц, дорог, инженерной и транспортной инфраструктуры села Мисево**

**Зона улиц, дорог, инженерной и транспортной инфраструктуры хутора Пугачино**

**Зона улиц, дорог, инженерной и транспортной инфраструктуры хутора Шепелев**

**Зона улиц, дорог, инженерной и транспортной инфраструктуры за границами населенных пунктов**

**Зона железнодорожного транспорта за границами населенных пунктов**

**Зона ритуальных объектов села Ковалёво**

**Зона ритуальных объектов хутора Демченков**

**Зона ритуальных объектов села Меллахино**

**Зона ритуальных объектов села Мисево**

**Зона ритуальных объектов хутора Пугачино**

**Зона ритуальных объектов села Пухово**

**Зона ритуальных объектов за границами населенных пунктов**

**Объекты транспортной инфраструктуры**

- Улично-дорожная сеть населенного пункта

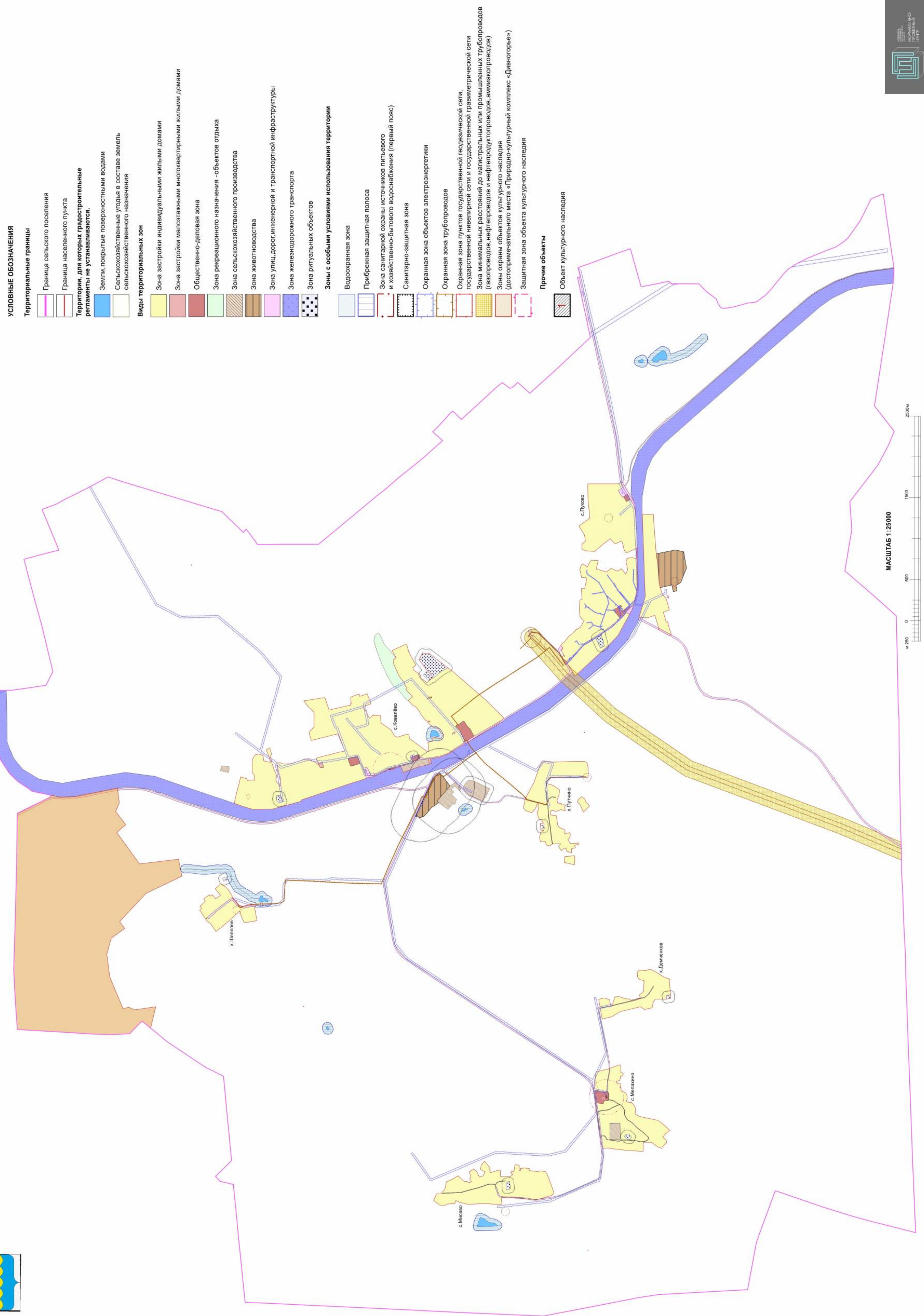
МАСШТАБ 1:25000



2. Карта градостроительного зонирования с отображением зон с особыми условиями использования территории Ковалёвского сельского поселения Лискинского муниципального района Воронежской области.

# ПРАВИЛА ЗЕМЛЕПОЛЬЗОВАНИЯ И ЗАСТРОЙКИ

Карта градостроительного зонирования с отображением зон с особыми условиями использования территории Ковалёвского сельского поселения Лискинского муниципального района Воронежской области



### УСЛОВНЫЕ ОБОЗНАЧЕНИЯ

#### Территориальные границы

- Граница сельского поселения
- Граница населенного пункта
- Территории, для которых градостроительные регламенты не устанавливаются.

- Земли, покрытые поверхностными водами
- Сельскохозяйственные угодья в составе земель сельскохозяйственного назначения

#### Виды территориальных зон

- Зона застройки индивидуальными жилыми домами
- Зона застройки малоэтажными многоквартирными жилыми домами
- Общественно-деловая зона
- Зона рекреационного назначения - объектов отдыха
- Зона сельскохозяйственного производства
- Зона животноводства
- Зона улиц, дорог, инженерной и транспортной инфраструктуры
- Зона железнодорожного транспорта
- Зона ритуальных объектов

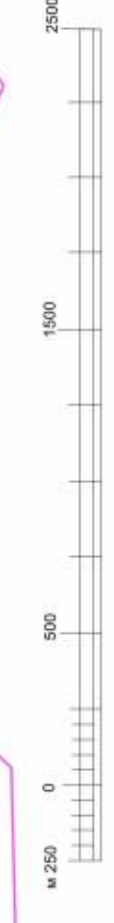
#### Зоны с особыми условиями использования территории

- Водоохранная зона
- Прибрежная защитная полоса
- Зона санитарной охраны источников питьевого и хозяйственно-бытового водоснабжения (первый пояс)
- Санитарно-защитная зона
- Охранная зона объектов электроэнергетики
- Охранная зона трубопроводов
- Охранная зона пунктов государственной геодезической сети, государственной нивелирной сети и государственной гравиметрической сети
- Зона минимальных расстояний до магистральных или промышленных трубопроводов (газопроводов, нефтепроводов и нефтепродуктопроводов, аммиакопроводов)
- Зоны охраны объектов культурного наследия (достопримечательного места «Природно-культурный комплекс «Дивногорье»)
- Защитная зона объекта культурного наследия

#### Прочие объекты

- Объект культурного наследия

МАСШТАБ 1:25000



2.1. На территории Ковалёвского сельского поселения Лискинского муниципального района Воронежской области располагаются следующие объекты культурного наследия:

№ п/п	Наименование объекта культурного наследия	Сведения о границах территории объекта культурного наследия	Сведения о границах защитной зоны объекта культурного наследия	Сведения о границах зоны охраны объекта культурного наследия
1	Братская могила № 173	Не установлена	Установлена приказом управления по охране объектов культурного наследия Воронежской области от 06.11.2019 № 71-01-07/267 «Об утверждении графического описания местоположения границ (с перечнем координат характерных точек этих границ) защитных зон объектов культурного наследия, расположенных на территории Воронежской области» (далее - приказ от 06.11.2019 № 71-01-07/267)	Не установлена
2	Церковь Михаила Архангела	Не установлена	Установлена приказом от 06.11.2019 № 71-01-07/267	Не установлена

## 18. Перечень территориальных зон, установленных на карте градостроительного зонирования

1. Порядок установления территориальных зон определен статьей 34 ГрК РФ. На карте градостроительного зонирования установлены следующие виды территориальных зон:

Наименование территориальной зоны	Кодовое обозначение территориальной зоны
<b>Жилые зоны</b>	
Зона застройки индивидуальными жилыми домами	Ж1
Зона застройки малоэтажными многоквартирными жилыми домами	Ж2
<b>Общественно-деловые зоны</b>	
Общественно-деловая зона	ОД
<b>Зоны инженерной и транспортной инфраструктуры</b>	
Зона улиц, дорог, инженерной и транспортной инфраструктуры	ИТ1
Зона железнодорожного транспорта	ИТ2
<b>Зоны сельскохозяйственного использования</b>	
Зона сельскохозяйственного производства	СХ1
Зона животноводства	СХ2
<b>Зоны рекреационного назначения</b>	

Наименование территориальной зоны	Кодовое обозначение территориальной зоны
Зона рекреационного назначения - объектов отдыха	Р1
<b>Зоны специального назначения</b>	
Зона ритуальных объектов	СН1

2. Настоящими Правилами на территории Ковалёвского сельского поселения Лискинского муниципального района Воронежской области установлены следующие территориальные зоны:

Наименование территориальной зоны	Кодовое обозначение территориальной зоны
<b>Жилые зоны</b>	
Зона застройки индивидуальными жилыми домами села Ковалёво	Ж1/1
Зона застройки индивидуальными жилыми домами хутора Демченков	Ж1/2
Зона застройки индивидуальными жилыми домами села Мелахино	Ж1/3
Зона застройки индивидуальными жилыми домами села Мисево	Ж1/4
Зона застройки индивидуальными жилыми домами хутора Пугчино	Ж1/5
Зона застройки индивидуальными жилыми домами села Пухово	Ж1/6
Зона застройки индивидуальными жилыми домами хутора Шепелев	Ж1/7
Зона застройки малоэтажными многоквартирными жилыми домами села Ковалёво	Ж2/1
<b>Общественно-деловые зоны</b>	
Общественно-деловая зона села Ковалёво	ОД/1
Общественно-деловая зона села Мелахино	ОД/3
Общественно-деловая зона села Пухово	ОД/6
<b>Зоны инженерной и транспортной инфраструктуры</b>	
Зона улиц, дорог, инженерной и транспортной инфраструктуры села Ковалёво	ИТ1/1
Зона улиц, дорог, инженерной и транспортной инфраструктуры хутора Демченков	ИТ1/2
Зона улиц, дорог, инженерной и транспортной инфраструктуры села Мелахино	ИТ1/3
Зона улиц, дорог, инженерной и транспортной инфраструктуры села Мисево	ИТ1/4
Зона улиц, дорог, инженерной и транспортной инфраструктуры хутора Пугчино	ИТ1/5
Зона улиц, дорог, инженерной и транспортной инфраструктуры села Пухово	ИТ1/6
Зона улиц, дорог, инженерной и транспортной инфраструктуры хутора Шепелев	ИТ1/7
Зона улиц, дорог, инженерной и транспортной инфраструктуры за границами населенных пунктов	ИТ1
Зона железнодорожного транспорта за границами населенных пунктов	ИТ2
<b>Зоны сельскохозяйственного использования</b>	
Зона сельскохозяйственного производства села Ковалёво	СХ1/1

<b>Наименование территориальной зоны</b>	<b>Кодовое обозначение территориальной зоны</b>
Зона сельскохозяйственного производства за границами населенных пунктов	<b>CX1</b>
Зона животноводства за границами населенных пунктов	<b>CX2</b>
<b>Зоны рекреационного назначения</b>	
Зона рекреационного назначения - объектов отдыха за границами населенных пунктов	<b>P1</b>
<b>Зоны специального назначения</b>	
Зона ритуальных объектов села Ковалёво	<b>CH1/1</b>
Зона ритуальных объектов хутора Демченков	<b>CH1/2</b>
Зона ритуальных объектов села Мелахино	<b>CH1/3</b>
Зона ритуальных объектов села Мисево	<b>CH1/4</b>
Зона ритуальных объектов хутора Путчино	<b>CH1/5</b>
Зона ритуальных объектов села Пухово	<b>CH1/6</b>
Зона ритуальных объектов за границами населенных пунктов	<b>CH1</b>

3. Сведения о границах территориальных зон, содержащие графическое описание местоположения границ территориальных зон, перечень координат характерных точек границ территориальных зон села Ковалёво, являются приложением № 1 к настоящим Правилам.

4. Сведения о границах территориальных зон, содержащие графическое описание местоположения границ территориальных зон, перечень координат характерных точек границ территориальных зон хутора Демченков, являются приложением № 2 к настоящим Правилам.

5. Сведения о границах территориальных зон, содержащие графическое описание местоположения границ территориальных зон, перечень координат характерных точек границ территориальных зон села Мелахино, являются приложением № 3 к настоящим Правилам.

6. Сведения о границах территориальных зон, содержащие графическое описание местоположения границ территориальных зон, перечень координат характерных точек границ территориальных зон села Мисево, являются приложением № 4 к настоящим Правилам.

7. Сведения о границах территориальных зон, содержащие графическое описание местоположения границ территориальных зон, перечень координат характерных точек границ территориальных зон хутора Путчино, являются приложением № 5 к настоящим Правилам.

8. Сведения о границах территориальных зон, содержащие графическое описание местоположения границ территориальных зон, перечень координат характерных точек границ территориальных зон села Пухово, являются приложением № 6 к настоящим Правилам.

9. Сведения о границах территориальных зон, содержащие графическое описание местоположения границ территориальных зон, перечень координат характерных точек границ территориальных зон хутора Шепелев, являются приложением № 7 к настоящим Правилам.

10. Сведения о границах территориальных зон, содержащие графическое описание местоположения границ территориальных зон, перечень координат характерных точек границ территориальных зон, расположенных за границами населенных пунктов на территории Ковалёвского сельского поселения, являются приложением № 8 к настоящим Правилам.

### **ЧАСТЬ III. ГРАДОСТРОИТЕЛЬНЫЕ РЕГЛАМЕНТЫ**

#### **19. Общие положения о градостроительном регламенте**

1. Градостроительным регламентом определяется правовой режим земельных участков, равно как всего, что находится над и под поверхностью земельных участков и используется в процессе их застройки и последующей эксплуатации объектов капитального строительства.

2. Действие градостроительного регламента распространяется в равной мере на все земельные участки и объекты капитального строительства, расположенные в пределах границ территориальной зоны, обозначенной на карте градостроительного зонирования.

3. Земли и земельные участки, на которые действие градостроительных регламентов не распространяется или для которых градостроительные регламенты не устанавливаются, определены статьей 36 ГрК РФ.

#### **20. Виды разрешенного использования**

1. Разрешенное использование земельных участков и объектов капитального строительства может быть следующих видов:

- основные виды разрешенного использования;
- условно разрешенные виды использования;
- вспомогательные виды разрешенного использования, допустимые только в качестве дополнительных по отношению к основным видам разрешенного использования и условно разрешенным видам использования и осуществляемые совместно с ними.

2. Виды разрешенного использования (далее – ВРИ) земельных участков в настоящих Правилах определяются в соответствии с приказом Федеральной службы государственной регистрации, кадастра и картографии от 10.11.2020 № П/0412 «Об утверждении классификатора видов разрешенного использования земельных участков».

## 21. Градостроительные регламенты территориальных зон

### 1. Градостроительные регламенты территориальных зон Ж1/1, Ж1/2, Ж1/3, Ж1/4, Ж1/5, Ж1/6, Ж1/7

№ п/п	Код ВРИ	Наименование ВРИ	Предельные (минимальные и (или) максимальные) размеры земельных участков, в том числе их площадь, м <sup>2</sup>		Максимальный процент застройки в границах земельного участка	Предельное количество этажей или предельная высота зданий, строений, сооружений	Минимальные отступы от границ земельных участков в целях определения мест допустимого размещения зданий, строений, сооружений, за пределами которых застройка запрещена
			min	max			
<b>ОСНОВНЫЕ ВИДЫ РАЗРЕШЕННОГО ИСПОЛЬЗОВАНИЯ ЗЕМЕЛЬНЫХ УЧАСТКОВ И ОБЪЕКТОВ КАПИТАЛЬНОГО СТРОИТЕЛЬСТВА</b>							
1	2.1	Для индивидуального жилищного строительства	300	3000	50%	3 этажа*	3 метра**
2	2.3	Блокированная жилая застройка	80	3000	50%	3 этажа*	3 метра**, 0 метров – при примыкании к соседним зданиям
3	2.2	Для ведения личного подсобного хозяйства (приусадебный земельный участок)	300	5000	30%	3 этажа*	3 метра**
4	13.1	Ведение огородничества	400	5000	0%	не подлежат установлению	
5	1.19	Сенокосение	600	50000	0%	не подлежат установлению	
6	1.20	Выпас сельскохозяйственных животных	300	50000	0%	не подлежат установлению	
7	3.1.1	Предоставление коммунальных услуг	не подлежит установлению	5000		не подлежат установлению	
8	3.1.2	Административные здания организаций, обеспечивающих предоставление коммунальных услуг	не подлежат установлению		60%	3 этажа	3 метра
9	3.2.2	Оказание социальной	не подлежат установлению		60%	3 этажа	3 метра

№ п/п	Код ВРИ	Наименование ВРИ	Предельные (минимальные и (или) максимальные) размеры земельных участков, в том числе их площадь, м <sup>2</sup>		Максимальный процент застройки в границах земельного участка	Предельное количество этажей или предельная высота зданий, строений, сооружений	Минимальные отступы от границ земельных участков в целях определения мест допустимого размещения зданий, строений, сооружений, за пределами которых запрещено строительство зданий, строений, сооружений
			min	max			
		помощи населению					
10	3.2.3	Оказание услуг связи	не подлежат установлению		60%	3 этажа	3 метра
11	3.4.1	Амбулаторно- поликлиническое обслуживание	не подлежат установлению			3 этажа	3 метра
12	3.5.1	Дошкольное, начальное и среднее общее образование	не подлежат установлению			4 этажа	3 метра
13	3.6.2.	Парки культуры и отдыха	не подлежат установлению				
14	5.1.3	Площадки для занятий спортом	не подлежат установлению				
15	12.0	Земельные участки (территории) общего пользования	не подлежат установлению				
16	12.0. 1	Улично-дорожная сеть	не подлежат установлению				
17	12.0. 2	Благоустройство территории	не подлежат установлению				
<b>УСЛОВНО РАЗРЕШЕННЫЕ ВИДЫ ИСПОЛЬЗОВАНИЯ ЗЕМЕЛЬНЫХ УЧАСТКОВ И ОБЪЕКТОВ КАПИТАЛЬНОГО СТРОИТЕЛЬСТВА</b>							
18	2.1.1	Малоэтажная многоквартирная жилая застройка	600	не подлежит установлению	45%	4 этажа	6 метров
19	2.7.1	Хранение автотранспорта	не подлежат установлению				
20	3.2.4	Общественная	600	не подлежит установлению	45%	4 этажа	6 метров
21	3.3	Бытовое обслуживание	200	5000	60%	3 этажа	3 метра

№ п/п	Код ВРИ	Наименование ВРИ	Предельные (минимальные и (или) максимальные) размеры земельных участков, в том числе их площадь, м <sup>2</sup>		Максимальный процент застройки в границах земельного участка	Предельное количество этажей или предельная высота зданий, строений, сооружений	Минимальные отступы от границ земельных участков в целях определения мест допустимого размещения зданий, строений, сооружений, за пределами которых запрещено строительство зданий, строений, сооружений
			min	max			
22	3.6.1	Объекты культурно-досуговой деятельности	200	5000	60%	3 этажа	3 метра
23	3.7.1	Осуществление религиозных обрядов	не подлежат установлению				3 метра
24	3.10.1	Амбулаторное ветеринарное обслуживание	200	5000	60%	3 этажа	3 метра
25	4.1	Деловое управление	не подлежат установлению		60%	4 этажа	3 метра
26	4.4	Магазины	200	5000	60%	3 этажа	3 метра
27	4.5	Банковская и страховая деятельность	не подлежат установлению		60%	3 этажа	3 метра
28	4.6	Общественное питание	200	5000	50%	3 этажа	3 метра
29	4.9	Служебные гаражи	не подлежат установлению	5000	60%	не подлежит установлению	3 метра
30	5.1.2	Обеспечение занятий спортом в помещениях	не подлежат установлению	5000	45%	не подлежит установлению	3 метра
31	6.4	Пищевая промышленность	не подлежат установлению	5000	не подлежит установлению	15 метров	3 метра
32	8.3	Обеспечение внутреннего правопорядка	не подлежат установлению				3 метра
33	13.2	Ведение садоводства	400	2000	30%	3 этажа	3 метра

\* для вспомогательных видов – 1 этаж;

\*\* от вспомогательных видов – 1 метр.

Не допускается размещать со стороны улицы вспомогательные строения, за исключением гаражей. Допускается блокировка хозяйственных построек на смежных земельных участках по взаимному согласию домовладельцев с учетом пожарных требований.

Ограничения использования земельных участков и объектов капитального строительства, устанавливаемые в соответствии с законодательством Российской Федерации, определяются пунктом 22 настоящих Правил.

## 2. Градостроительный регламент территориальной зоны Ж2/1

№ п/п	Код ВРИ	Наименование ВРИ	Предельные (минимальные и (или) максимальные) размеры земельных участков, в том числе их площадь, м <sup>2</sup>		Максимальный процент застройки в границах земельного участка	Предельное количество этажей или предельная высота зданий, строений, сооружений	Минимальные отступы от границ земельных участков в целях определения мест допустимого размещения зданий, строений, сооружений, за пределами которых запрещено строительство зданий, строений, сооружений	
			min	max				
<b>ОСНОВНЫЕ ВИДЫ РАЗРЕШЕННОГО ИСПОЛЬЗОВАНИЯ ЗЕМЕЛЬНЫХ УЧАСТКОВ И ОБЪЕКТОВ КАПИТАЛЬНОГО СТРОИТЕЛЬСТВА</b>								
1	2.1.1	Малоэтажная многоквартирная жилая застройка	600	не подлежат установлению	45%	4 этажа	6 метров	
2	2.7.1	Хранение автотранспорта	не подлежат установлению					
3	3.1.1	Предоставление коммунальных услуг	не подлежат установлению	5000	не подлежат установлению			
4	13.1	Ведение огородничества	100	1000	0%	не подлежат установлению		
5	5.1.3	Площадки для занятий спортом	не подлежат установлению					
6	12.0	Земельные участки (территории) общего пользования	не подлежат установлению					
7	12.0.1	Улично-дорожная сеть	не подлежат установлению					

№ п/п	Код ВРИ	Наименование ВРИ	Предельные (минимальные и (или) максимальные) размеры земельных участков, в том числе их площадь, м <sup>2</sup>		Максимальный процент застройки в границах земельного участка	Предельное количество этажей или предельная высота зданий, строений, сооружений	Минимальные отступы от границ земельных участков в целях определения мест допустимого размещения зданий, строений, сооружений, за пределами которых запрещено строительство зданий, строений, сооружений
			min	max			
8	12.0.2	Благоустройство территории	не подлежат установлению				
<b>УСЛОВНО РАЗРЕШЕННЫЕ ВИДЫ ИСПОЛЬЗОВАНИЯ ЗЕМЕЛЬНЫХ УЧАСТКОВ И ОБЪЕКТОВ КАПИТАЛЬНОГО СТРОИТЕЛЬСТВА</b>							
9	3.3	Бытовое обслуживание	200	5000	60%	3 этажа	3 метра
10	3.10.1	Амбулаторное ветеринарное обслуживание	400	не подлежит установлению	60%	3 этажа	3 метра
11	4.4	Магазины	200	5000	50%	3 этажа	3 метра
12	4.6	Общественное питание	200	5000	50%	3 этажа	3 метра
13	4.1	Деловое управление	400	5000	50%	3 этажа	3 метра
14	4.9	Служебные гаражи	не подлежит установлению	5000	60%	не подлежит установлению	3 метра

Ограничения использования земельных участков и объектов капитального строительства, устанавливаемые в соответствии с законодательством Российской Федерации, определяются пунктом 22 настоящих Правил.

### 3. Градостроительные регламенты территориальных зон ОД/1, ОД/3, ОД/6

№ п/п	Код ВРИ	Наименование ВРИ	Предельные (минимальные и (или) максимальные) размеры земельных участков, в том числе их площадь, м <sup>2</sup>		Максимальный процент застройки земельного участка	Предельное количество этажей или предельная высота зданий, строений, сооружений	Минимальные отступы от границ земельных участков в целях определения мест допустимого размещения зданий, строений, сооружений, за пределами которых запрещено строительство зданий, строений, сооружений
			min	max			
1	3.1.1	Предоставление коммунальных услуг	не подлежит установлению	5000			не подлежат установлению
2	3.1.2	Административные здания организаций, обеспечивающих предоставление коммунальных услуг	не подлежат установлению		60%	не подлежит установлению	3 метра
3	3.2.2	Оказание социальной помощи населению	не подлежат установлению		60%	не подлежит установлению	6 метров
4	3.2.3	Оказание услуг связи	не подлежат установлению		60%	не подлежит установлению	6 метров
5	3.3	Бытовое обслуживание	200	не подлежит установлению	60%	не подлежит установлению	6 метров
6	3.4.1	Амбулаторно-поликлиническое обслуживание	не подлежат установлению			не подлежит установлению	6 метров
7	3.5.1	Дошкольное, начальное и среднее общее образование	не подлежат установлению			4 этажа	6 метров
8	3.6.1	Объекты культурно-досуговой деятельности	не подлежат установлению		60%	не подлежит установлению	6 метров
9	3.6.2	Парки культуры и отдыха	не подлежат установлению				
10	3.7.1	Осуществление религиозных обрядов	не подлежат установлению				6 метров

№ п/п	Код ВРИ	Наименование ВРИ	Предельные (минимальные и (или) максимальные) размеры земельных участков, в том числе их площадь, м <sup>2</sup>		Максимальный процент застройки в границах земельного участка	Предельное количество этажей или предельная высота зданий, строений, сооружений	Минимальные отступы от границ земельных участков в целях определения мест допустимого размещения зданий, строений, сооружений, за пределами которых запрещено строительство зданий, строений, сооружений
			min	max			
11	3.8.1	Государственное управление	не подлежат установлению		60%	не подлежит установлению	6 метров
12	3.10.1	Амбулаторное ветеринарное обслуживание	не подлежат установлению		60%	3 этажа	3 метра
13	4.1	Деловое управление	не подлежат установлению		50%	не подлежит установлению	6 метров
14	4.3	Рынки	не подлежат установлению		45%	не подлежит установлению	6 метров
15	4.4	Магазины	200	не подлежит установлению	60%	не подлежит установлению	3 метра
16	4.5	Банковская и страховая деятельность	не подлежат установлению		60%	не подлежит установлению	6 метров
17	4.6	Общественное питание	400	не подлежит установлению	50%	не подлежит установлению	6 метров
18	4.8.1	Развлекательные мероприятия	не подлежат установлению		45%	не подлежит установлению	6 метров
19	4.9	Служебные гаражи	не подлежат установлению				3 метра
20	5.1.2	Обеспечение занятий спортом в помещениях	не подлежат установлению		45%	не подлежит установлению	6 метров
21	5.1.3	Площадки для занятий спортом	не подлежат установлению				
22	8.3	Обеспечение внутреннего правопорядка	не подлежат установлению				3 метра
23	9.3	Историко-культурная деятельность	не подлежат установлению				
24	12.0	Земельные участки	не подлежат установлению				

№ п/п	Код ВРИ	Наименование ВРИ	Предельные (минимальные и (или) максимальные) размеры земельных участков, в том числе их площадь, м <sup>2</sup>		Максимальный процент застройки в границах земельного участка	Предельное количество этажей или предельная высота зданий, строений, сооружений	Минимальные отступы от границ земельных участков в целях определения мест допустимого размещения зданий, строений, сооружений, за пределами которых запрещено строительство зданий, строений, сооружений
			min	max			
		(территории) общего пользования					
25	12.0.1	Улично-дорожная сеть	не подлежат установлению				
26	12.0.2	Благоустройство территории	не подлежат установлению				
<b>УСЛОВНО РАЗРЕШЕННЫЕ ВИДЫ ИСПОЛЬЗОВАНИЯ ЗЕМЕЛЬНЫХ УЧАСТКОВ И ОБЪЕКТОВ КАПИТАЛЬНОГО СТРОИТЕЛЬСТВА</b>							
27	4.9.1.3	Автомобильные мойки	не подлежат установлению			1 этаж	3 метра
28	6.4	Пищевая промышленность	400	5000	50%	15 метров	3 метра

Ограничения использования земельных участков и объектов капитального строительства, устанавливаемые в соответствии с законодательством Российской Федерации, определяются пунктом 22 настоящих Правил.

#### 4. Градостроительные регламенты территориальных зон ИТ1/1, ИТ1/2, ИТ1/3, ИТ1/4, ИТ1/5, ИТ1/6, ИТ1/7, ИТ1

№ п/п	Код ВРИ	Наименование ВРИ	Предельные (минимальные и (или) максимальные) размеры земельных участков, в том числе их площадь, м <sup>2</sup>		Максимальный процент застройки в границах земельного участка	Предельное количество этажей или предельная высота зданий, строений, сооружений	Минимальные отступы от границ земельных участков в целях определения мест допустимого размещения зданий, строений, сооружений, за пределами которых запрещено строительство зданий, строений, сооружений
			min	max			
<b>ОСНОВНЫЕ ВИДЫ РАЗРЕШЕННОГО ИСПОЛЬЗОВАНИЯ ЗЕМЕЛЬНЫХ УЧАСТКОВ И ОБЪЕКТОВ КАПИТАЛЬНОГО СТРОИТЕЛЬСТВА</b>							
1	7.2.1	Размещение автомобильных дорог	не подлежат установлению				
2	3.1.1	Предоставление коммунальных услуг	не подлежат установлению				
3	6.8	Связь	не подлежат установлению				3 метра
4	6.7	Энергетика	не подлежат установлению				3 метра
5	12.0	Земельные участки (территории) общего пользования	не подлежат установлению				
6	12.0.1	Улично-дорожная сеть	не подлежат установлению				
7	12.0.2	Благоустройство территории	не подлежат установлению				
<b>УСЛОВНО РАЗРЕШЕННЫЕ ВИДЫ ИСПОЛЬЗОВАНИЯ ЗЕМЕЛЬНЫХ УЧАСТКОВ И ОБЪЕКТОВ КАПИТАЛЬНОГО СТРОИТЕЛЬСТВА</b>							
8	4.9.1	Объекты дорожного сервиса	не подлежат установлению				3 метра
9	4.9.1.1	Заправка транспортных средств	не подлежат установлению			1 этаж	3 метра
10	4.9.1.2	Обеспечение дорожного отдыха	600	не подлежит установлению	45%	3 этажа	3 метра
11	4.9.1.3	Автомобильные мойки	не подлежат установлению			1 этаж	3 метра
12	4.9.1.4	Ремонт автомобилей	не подлежат установлению			1 этаж	3 метра

Ограничения использования земельных участков и объектов капитального строительства, устанавливаемые в соответствии с законодательством Российской Федерации, определяются пунктом 22 настоящих Правил.

### 5. Градостроительный регламент территориальной зоны ИТ2

№ п/п	Код ВРИ	Наименование ВРИ	Предельные (минимальные и (или) максимальные) размеры земельных участков, в том числе их площадь, м <sup>2</sup>		Максимальный процент застройки в границах земельного участка	Предельное количество этажей или предельная высота зданий, строений, сооружений	Минимальные отступы от границ земельных участков в целях определения мест допустимого размещения зданий, строений, сооружений, за пределами которых запрещено строительство зданий, строений, сооружений
			min	max			
<b>ОСНОВНЫЕ ВИДЫ РАЗРЕШЕННОГО ИСПОЛЬЗОВАНИЯ ЗЕМЕЛЬНЫХ УЧАСТКОВ И ОБЪЕКТОВ КАПИТАЛЬНОГО СТРОИТЕЛЬСТВА</b>							
1	7.1	Железнодорожный транспорт	не подлежат установлению				3 метра
2	3.1.1	Предоставление коммунальных услуг	не подлежат установлению				
<b>УСЛОВНО РАЗРЕШЕННЫЕ ВИДЫ ИСПОЛЬЗОВАНИЯ ЗЕМЕЛЬНЫХ УЧАСТКОВ И ОБЪЕКТОВ КАПИТАЛЬНОГО СТРОИТЕЛЬСТВА</b>							
3	Не устанавливаются						

Ограничения использования земельных участков и объектов капитального строительства, устанавливаемые в соответствии с законодательством Российской Федерации, определяются пунктом 22 настоящих Правил.

## 7. Градостроительные регламенты территориальных зон СХ1/1, СХ1

№ п/п	Код ВРИ	Наименование ВРИ	Предельные (минимальные и (или) максимальные) размеры земельных участков, в том числе их площадь, м <sup>2</sup>		Максимальный процент застройки в границах земельного участка	Предельное количество этажей или предельная высота зданий, строений, сооружений	Минимальные отступы от границ земельных участков в целях определения мест допустимого размещения зданий, строений, сооружений, за пределами которых запрещено строительство зданий, строений, сооружений
			min	max			
<b>ОСНОВНЫЕ ВИДЫ РАЗРЕШЕННОГО ИСПОЛЬЗОВАНИЯ ЗЕМЕЛЬНЫХ УЧАСТКОВ И ОБЪЕКТОВ КАПИТАЛЬНОГО СТРОИТЕЛЬСТВА</b>							
1	1.1	Растениеводство	не подлежат установлению				
2	1.1.2	Пчеловодство	не подлежат установлению				
3	1.1.5	Хранение и переработка сельскохозяйственной продукции	не подлежат установлению				3 метра
4	1.18	Обеспечение сельскохозяйственного производства	не подлежат установлению				3 метра
5	3.1.1	Предоставление коммунальных услуг	не подлежат установлению				
6	4.1	Деловое управление	не подлежат установлению		50%	не подлежит установлению	3 метра
7	4.4	Магазины	не подлежат установлению		50%	не подлежит установлению	3 метра
8	4.9.1.1	Заправка транспортных средств	не подлежат установлению			1 этаж	3 метра
9	4.9.1.3	Автомобильные мойки	не подлежат установлению			1 этаж	3 метра
10	4.9.1.4	Ремонт автомобилей	не подлежат установлению			1 этаж	3 метра
11	6.9	Склад	не подлежат установлению		60%	не подлежит установлению	3 метра
12	6.9.1	Складские площадки	не подлежат установлению				
13	12.0	Земельные участки (территории) общего пользования	не подлежат установлению				
14	12.0.1	Улично-дорожная сеть	не подлежат установлению				

№ п/п	Код ВРИ	Наименование ВРИ	Предельные (минимальные и (или) максимальные) размеры земельных участков, в том числе их площадь, м <sup>2</sup>		Максимальный процент застройки в границах земельного участка	Предельное количество этажей или предельная высота зданий, строений, сооружений	Минимальные отступы от границ земельных участков в целях определения мест допустимого размещения зданий, строений, сооружений, за пределами которых застройство зданий, строений, сооружений запрещено
			min	max			
15	12.0.2	Благоустройство территории	не подлежат установлению				
<b>УСЛОВНО РАЗРЕШЕННЫЕ ВИДЫ ИСПОЛЬЗОВАНИЯ ЗЕМЕЛЬНЫХ УЧАСТКОВ И ОБЪЕКТОВ КАПИТАЛЬНОГО СТРОИТЕЛЬСТВА</b>							
16	1.8	Скотоводство	не подлежат установлению				3 метра
17	6.4	Пищевая промышленность	не подлежат установлению				3 метра

Ограничения использования земельных участков и объектов капитального строительства, устанавливаемые в соответствии с законодательством Российской Федерации, определяются пунктом 22 настоящих Правил.

## 8. Градостроительный регламент территориальной зоны СХ2

№ п/п	Код ВРИ	Наименование ВРИ	Предельные (минимальные и (или) максимальные) размеры земельных участков, в том числе их площадь, м <sup>2</sup>		Максимальный процент застройки земельного участка	Предельное количество этажей или предельная высота зданий, строений, сооружений	Минимальные отступы от границ земельных участков в целях определения мест допустимого размещения зданий, строений, сооружений, за пределами которых застройство зданий, строений, сооружений запрещено
			min	max			
<b>ОСНОВНЫЕ ВИДЫ РАЗРЕШЕННОГО ИСПОЛЬЗОВАНИЯ ЗЕМЕЛЬНЫХ УЧАСТКОВ И ОБЪЕКТОВ КАПИТАЛЬНОГО СТРОИТЕЛЬСТВА</b>							
1	1.7	Животноводство	не подлежат установлению				
2	1.8	Скотоводство	не подлежат установлению				3 метра
3	1.9	Звероводство	не подлежат установлению				3 метра
4	1.10	Птицеводство	не подлежат установлению				3 метра
5	1.11	Свиноводство	не подлежат установлению				3 метра

№ п/п	Код ВРИ	Наименование ВРИ	Предельные (минимальные и (или) максимальные) размеры земельных участков, в том числе их площадь, м <sup>2</sup>		Максимальный процент застройки в границах земельного участка	Предельное количество этажей или предельная высота зданий, строений, сооружений	Минимальные отступы от границ земельных участков в целях определения мест допустимого размещения зданий, строений, сооружений, за пределами которых запрещено строительство зданий, строений, сооружений
			min	max			
6	1.15	Хранение и переработка сельскохозяйственной продукции	не подлежат установлению				3 метра
7	1.18	Обеспечение сельскохозяйственного производства	не подлежат установлению				3 метра
8	1.19	Сенокосение	не подлежат установлению				
9	1.20	Выпас сельскохозяйственных животных	не подлежат установлению				
10	3.1.1	Предоставление коммунальных услуг	не подлежат установлению				
<b>УСЛОВНО РАЗРЕШЕННЫЕ ВИДЫ ИСПОЛЬЗОВАНИЯ ЗЕМЕЛЬНЫХ УЧАСТКОВ И ОБЪЕКТОВ КАПИТАЛЬНОГО СТРОИТЕЛЬСТВА</b>							
11	4.9.1.1	Заправка транспортных средств	не подлежат установлению			1 этаж	3 метра
12	6.9	Склад	не подлежат установлению		60%	не подлежит установлению	3 метра
13	6.9.1	Складские площадки	не подлежат установлению				

Ограничения использования земельных участков и объектов капитального строительства, устанавливаемые в

соответствии с законодательством Российской Федерации, определяются пунктом 22 настоящих Правил.

### 9. Градостроительный регламент территориальной зоны Р1

№ п/п	Код ВРИ	Наименование ВРИ	Предельные (минимальные и (или) максимальные) размеры земельных участков, в том числе их площадь, м <sup>2</sup>		Максимальный процент застройки в границах земельного участка	Предельное количество этажей или предельная высота зданий, строений, сооружений	Минимальные отступы от границ земельных участков в целях определения мест допустимого размещения зданий, строений, сооружений, за пределами которых запрещено строительство зданий, строений, сооружений	
			min	max				
<b>ОСНОВНЫЕ ВИДЫ РАЗРЕШЕННОГО ИСПОЛЬЗОВАНИЯ ЗЕМЕЛЬНЫХ УЧАСТКОВ И ОБЪЕКТОВ КАПИТАЛЬНОГО СТРОИТЕЛЬСТВА</b>								
1	3.6.2.	Парки культуры и отдыха	не подлежат установлению					
2	5.1.3	Площадки для занятий спортом	не подлежат установлению					
3	12.0.1	Улично-дорожная сеть	не подлежат установлению					
4	12.0.2	Благоустройство территории	не подлежат установлению					
<b>УСЛОВНО РАЗРЕШЕННЫЕ ВИДЫ ИСПОЛЬЗОВАНИЯ ЗЕМЕЛЬНЫХ УЧАСТКОВ И ОБЪЕКТОВ КАПИТАЛЬНОГО СТРОИТЕЛЬСТВА</b>								
5	3.1.1	Предоставление коммунальных услуг	не подлежат установлению					
6	3.6.1	Объекты культурно-досуговой деятельности	200	3000	45%	не подлежит установлению	3 метра	
7	3.7.1	Осуществление религиозных обрядов	не подлежат установлению					3 метра
8	4.6	Общественное питание	200	1000	50%	не подлежит установлению	3 метра	
9	4.8.1	Развлекательные мероприятия	200	3000	45%	не подлежит установлению	3 метра	

Ограничения использования земельных участков и объектов капитального строительства, устанавливаемые в соответствии с законодательством Российской Федерации, определяются пунктом 22 настоящих Правил.

### 10. Градостроительные регламенты территориальных зон СН1/1, СН1/2, СН1/3, СН1/4, СН1/5, СН1/6, СН1

№ п/п	Код ВРИ	Наименование ВРИ	Предельные (минимальные и (или) максимальные) размеры земельных участков, в том числе их площадь, м <sup>2</sup>		Максимальный процент застройки в границах земельного участка	Предельное количество этажей или предельная высота зданий, строений, сооружений	Минимальные отступы от границ земельных участков в целях определения мест допустимого размещения зданий, строений, сооружений, за пределами которых запрещено строительство зданий, строений, сооружений
			min	max			
<b>ОСНОВНЫЕ ВИДЫ РАЗРЕШЕННОГО ИСПОЛЬЗОВАНИЯ ЗЕМЕЛЬНЫХ УЧАСТКОВ И ОБЪЕКТОВ КАПИТАЛЬНОГО СТРОИТЕЛЬСТВА</b>							
1	12.1	Ритуальная деятельность	не подлежит установлению	40000	не подлежат установлению	3 метра	
2	12.0	Земельные участки (территории) общего пользования	не подлежат установлению				
3	12.0.1	Улично-дорожная сеть	не подлежат установлению				
4	12.0.2	Благоустройство территории	не подлежат установлению				
5	3.1.1	Предоставление коммунальных услуг	не подлежат установлению				
<b>УСЛОВНО РАЗРЕШЕННЫЕ ВИДЫ ИСПОЛЬЗОВАНИЯ ЗЕМЕЛЬНЫХ УЧАСТКОВ И ОБЪЕКТОВ КАПИТАЛЬНОГО СТРОИТЕЛЬСТВА</b>							
6	3.7.1	Осуществление религиозных обрядов	не подлежат установлению			3 метра	

Ограничения использования земельных участков и объектов капитального строительства, устанавливаемые в соответствии с законодательством Российской Федерации, определяются пунктом 22 настоящих Правил.

## **22. Ограничения использования земельных участков и объектов капитального строительства, устанавливаемые в соответствии с законодательством Российской Федерации**

1. На территории Ковалёвского сельского поселения Лискинского района Воронежской области располагаются следующие зоны с особыми условиями использования территории:

- 1) зоны охраны объектов культурного наследия;
- 2) защитная зона объекта культурного наследия;
- 3) охранная зона объектов электроэнергетики (объектов электросетевого хозяйства и объектов по производству электрической энергии);
- 4) охранная зона трубопроводов (газопроводов, нефтепроводов и нефтепродуктопроводов, аммиакопроводов);
- 5) водоохранная зона;
- 6) приборужная защитная полоса;
- 7) зоны санитарной охраны источников питьевого и хозяйственно-бытового водоснабжения, а также устанавливаемые в случаях, предусмотренных Водным кодексом Российской Федерации, в отношении подземных водных объектов зоны специальной охраны;
- 8) санитарно-защитная зона;
- 9) охранная зона пунктов государственной геодезической сети, государственной нивелирной сети и государственной гравиметрической сети;
- 10) зона минимальных расстояний до магистральных или промышленных трубопроводов (газопроводов, нефтепроводов и нефтепродуктопроводов, аммиакопроводов).

2. Ограничения для зон с особыми условиями использования территории установлены в соответствии с действующими нормативами.

№ п/п	Вид зоны	Ограничения в использовании земельных участков и объектов капитального строительства	Основания установления ограничений
1	Зоны охраны объектов культурного наследия	<p>В целях обеспечения сохранности объекта культурного наследия в его исторической среде на сопряженной с ним территории устанавливаются зоны охраны объекта культурного наследия: охранная зона объекта культурного наследия, зона регулирования застройки и хозяйственной деятельности, зона охраняемого природного ландшафта.</p> <p>Охранная зона объекта культурного наследия - территория, в пределах которой в целях обеспечения сохранности объекта культурного наследия в его историческом ландшафтном окружении устанавливается особый режим использования земель и земельных участков, ограничивающий хозяйственную деятельность и запрещающий строительство, за исключением применения специальных мер, направленных на сохранение и регенерацию историко-градостроительной или природной среды объекта культурного наследия.</p> <p>Зона регулирования застройки и хозяйственной деятельности - территория, в пределах которой устанавливается режим использования земель и земельных участков, ограничивающий строительство и хозяйственную деятельность, определяются требования к реконструкции существующих зданий и сооружений.</p> <p>Зона охраняемого природного ландшафта - территория, в пределах которой устанавливается режим использования земель и земельных участков, запрещающий или ограничивающий хозяйственную деятельность, строительство и реконструкцию существующих зданий и сооружений в целях сохранения (регенерации) природного ландшафта, включая долины рек, водоемы, леса и открытые пространства, связанные композиционно с объектами культурного наследия.</p>	<p>Федеральный закон от 25.06.2002 № 73-ФЗ «Об объектах культурного наследия (памятниках истории и культуры) народов Российской Федерации»</p> <p>Постановление правительства Воронежской области от 25.12.2013 № 1153 «Об утверждении границ зон охраны объекта культурного наследия регионального значения - достопримечательного места «Природно - культурный комплекс «Дивногорье», режимов использования земель и градостроительных регламентов в границах данных зон»</p>

2	Защитная зона объекта культурного наследия	Запрещается строительство объектов капитального строительства и их реконструкция, связанная с изменением их параметров (высоты, количества этажей, площади), за исключением строительства и реконструкции линейных объектов.	Приказ управления по охране объектов культурного наследия Воронежской области от 06.11.2019 № 71-01-07/267 «Об утверждении графического описания местоположения границ (с перечнем координат характерных точек этих границ) защитных зон объектов культурного наследия, расположенных на территории Воронежской области»
3	Охранная зона объектов электроэнергетики (объектов электросетевого хозяйства и объектов по производству электрической энергии)	<p>1. В охранных зонах объектов электросетевого хозяйства, размещенных на земельных участках, запрещается осуществлять любые действия, которые могут нарушить безопасную работу объектов электросетевого хозяйства, в том числе привести к их повреждению или уничтожению, и (или) повлечь причинение вреда жизни, здоровью граждан и имуществу физических или юридических лиц, а также повлечь нанесение экологического ущерба и возникновение пожаров, в том числе:</p> <ul style="list-style-type: none"> <li>- набрасывать на провода и опоры воздушных линий электропередачи посторонние предметы, а также подниматься на опоры воздушных линий электропередачи;</li> <li>- размещать любые объекты и предметы (материалы) в пределах созданных в соответствии с требованиями нормативно-технических документов проходов и подъездов для доступа к объектам электросетевого хозяйства, а также проводить любые работы и возводить сооружения, которые могут препятствовать доступу к объектам электросетевого хозяйства, без создания необходимых для такого доступа проходов и подъездов;</li> <li>- находиться в пределах огороженной территории и помещениях распределительных устройств и подстанций, открывать двери и люки распределительных устройств и подстанций, производить переключения и подключения в электрических сетях (указанное требование не распространяется на работников, занятых выполнением разрешенных в установленном порядке работ), разводить огонь в пределах охранных зон вводных и распределительных устройств, подстанций, воздушных линий электропередачи, а также в охранных зонах кабельных линий электропередачи;</li> <li>- размещать свалки;</li> </ul>	<p>Постановление Правительства Российской Федерации от 24.02.2009 № 160 «О порядке установления охранных зон объектов электросетевого хозяйства и особых условий использования земельных участков, расположенных в границах таких зон»</p> <p>Постановление Правительства Российской Федерации от 18.11.2013 № 1033 «О порядке установления охранных зон объектов по производству электрической энергии и особых условий использования земельных участков, расположенных в границах таких зон»</p>

- производить работы ударными механизмами, сбрасывать тяжести массой свыше 5 тонн, производить сброс и слив едких и коррозионных веществ и горюче-смазочных материалов (в охранных зонах подземных кабельных линий электропередачи).
- 2. Для объектов электросетевого хозяйства напряжением свыше 1000 вольт, помимо действий, предусмотренных пунктом 1, запрещается:
  - складировать или размещать хранилища любых, в том числе горюче-смазочных материалов;
  - размещать детские и спортивные площадки, стадионы, рынки, торговые точки, полевые станы, загоны для скота, гаражи и стоянки всех видов машин и механизмов, проводить любые мероприятия, связанные с большим скоплением людей, не занятых выполнением разрешённых в установленном порядке работ (в охранных зонах воздушных линий электропередачи);
  - использовать (запускать) любые летательные аппараты, в том числе воздушных змеев, спортивные модели летательных аппаратов (в охранных зонах воздушных линий электропередачи);
  - бросать якоря с судов и осуществлять их проход с отланными якорями, цепями, лотами, волокушами и тралями (в охранных зонах подводных кабельных линий электропередачи);
  - осуществлять проход судов с поднятыми стрелами кранов и других механизмов (в охранных зонах воздушных линий электропередачи).
- 3. Без письменного решения о согласовании сетевой организации запрещается:
  - строительство, капитальный ремонт, реконструкция или снос зданий и сооружений;
  - горные, взрывные, мелиоративные работы, в том числе связанные с временным затоплением земель;
  - посадка и вырубка деревьев и кустарников;
  - дноуглубительные, землечерпальные и погрузочно-разгрузочные работы, добыча рыбы, других водных животных и растений придонными орудиями лова, устройство водопосев, колка и заготовка льда (в охранных зонах подводных кабельных линий электропередачи);

	<p>- проход судов, у которых расстояние по вертикали от верхнего крайнего габарита с грузом или без груза до нижней точки провеса проводов переходов воздушных линий электропередачи через водоёмы менее минимально допустимого расстояния, в том числе с учётом максимального уровня подъёма воды при паводке;</p> <p>- проезд машин и механизмов, имеющих общую высоту с грузом или без груза от поверхности дороги более 4,5 метра (в охранных зонах воздушных линий электропередачи);</p> <p>- земляные работы на глубине более 0,3 метра (на вспахиваемых землях на глубине более 0,45 метра), а также планировка грунта (в охранных зонах подземных кабельных линий электропередачи);</p> <p>- полив сельскохозяйственных культур в случае, если высота струи воды может составить свыше 3 метров (в охранных зонах воздушных линий электропередачи);</p> <p>- полевые сельскохозяйственные работы с применением сельскохозяйственных машин и оборудования высотой более 4 метров (в охранных зонах воздушных линий электропередачи) или полевые сельскохозяйственные работы, связанные с вспашкой земли (в охранных зонах кабельных линий электропередачи).</p>	
	<p>4. Для объектов электросетевого хозяйства напряжением до 1000 вольт, помимо действий, предусмотренных пунктом 3, без письменного решения о согласовании сетевых организаций запрещается:</p> <ul style="list-style-type: none"> <li>- размещать детские и спортивные площадки, стадионы, рынки, торговые точки, полевые станы, загоны для скота, гаражи и стоянки всех видов машин и механизмов, садовые, огородные земельные участки и иные объекты недвижимости, расположенные в границах территории ведения гражданами садоводства или огородничества для собственных нужд объектов жилищного строительства, в том числе индивидуального (в охранных зонах воздушных линий электропередачи);</li> <li>- складировать или размещать хранилища любых, в том числе горюче-смазочных материалов;</li> <li>- устраивать причалы для стоянки судов, барж и плавучих кранов, бросать якоря с судов и осуществлять их проход с отданными якорями, цепями, лотами, волокушами и тралями (в охранных зонах подводных кабельных линий электропередачи).</li> </ul>	

4	Охранная зона трубопроводов	<p>5. В охранных зонах объектов по производству электрической энергии запрещается осуществлять действия, которые могут нарушить безопасную работу объектов, в том числе привести к их повреждению или уничтожению и (или) повлечь причинение вреда жизни, здоровью граждан и имуществу физических или юридических лиц, а также нанесение вреда окружающей среде и возникновение пожаров и чрезвычайных ситуаций, а именно:</p> <ul style="list-style-type: none"> <li>- убирать, перемещать, засыпать и повреждать предупреждающие знаки;</li> <li>- размещать кладбища, скотомогильники, захоронения отходов производства и потребления, радиоактивных, химических, взрывчатых, токсичных, отравляющих и ядовитых веществ;</li> <li>- производить сброс и слив едких и коррозионных веществ, в том числе растворов кислот, щелочей и солей, а также горюче-смазочных материалов;</li> <li>- разводить огонь и размещать какие-либо открытые или закрытые источники огня;</li> <li>- проводить работы, размещать объекты и предметы, возводить сооружения, которые могут препятствовать доступу к объектам, без создания необходимых для такого доступа проходов и подъездов;</li> <li>- производить работы ударными механизмами, сбрасывать тяжести массой свыше 5 тонн;</li> <li>- складировать любые материалы, в том числе взрывоопасные, пожароопасные и горюче-смазочные.</li> </ul> <p>6. Без письменного согласования владельцев объектов по производству электрической энергии запрещается:</p> <ul style="list-style-type: none"> <li>- размещать детские и спортивные площадки, стадионы, рынки, торговые точки, полевые станы, загоны для скота, гаражи и стоянки всех видов машин и механизмов;</li> <li>- проводить любые мероприятия, связанные с пребыванием людей, не занятых выполнением работ, разрешенных в установленном порядке;</li> <li>- осуществлять горные, взрывные, мелиоративные работы, в том числе связанные с временным загоплением земель.</li> </ul> <p>1. В охранных зонах трубопроводов запрещается производить всякого рода действия, могущие нарушить нормальную</p>	
			Федеральный закон от 31.03.1999 № 69-ФЗ «О газоснабжении в Российской Федерации»

<p>(газопроводов, нефтепроводов и нефтепродуктопроводов, аммиакопроводов)</p>	<p>эксплуатацию трубопроводов либо привести к их повреждению, в частности:</p> <ul style="list-style-type: none"> <li>- перемещать, засыпать и ломать опознавательные и сигнальные знаки, контрольно - измерительные пункты;</li> <li>- открывать люки, калитки и двери необслуживаемых усилительных пунктов кабельной связи, ограждений узлов линейной арматуры, станций катодной и дренажной защиты, линейных и смотровых колодцев и других линейных устройств, открывать и закрывать краны и задвижки, отключать или включать средства связи, энергооборудования и телемеханики трубопроводов;</li> <li>- удалять всякого рода свалки, выливать растворы кислот, солей и щелочей;</li> <li>- разрушать берегоукрепительные сооружения, водопропускные устройства, земляные и иные сооружения (устройства), предохраняющие трубопроводы от разрушения, а прилегающую территорию и окружающую местность - от аварийного разлива транспортируемой продукции;</li> <li>- бросать якоря, проходить с отданными якорями, цепями, лотами, волокушами и тралами, производить дноуглубительные и землечерпальные работы;</li> <li>- разводить огонь и размещать какие-либо открытые или закрытые источники огня.</li> </ul> <p>2. В охранных зонах трубопроводов без письменного разрешения предприятий трубопроводного транспорта запрещается:</p> <ul style="list-style-type: none"> <li>- возводить любые постройки и сооружения; на расстоянии ближе 1000 м от оси аммиакопровода запрещается: строить коллективные сады с жилыми домами, устраивать массовые спортивные соревнования, соревнования с участием зрителей, купания, массовый отдых людей, любительское рыболовство, расположение временных полевых жилищ и станов любого назначения, загоны для скота;</li> <li>- высаживать деревья и кустарники всех видов, складировать корма, удобрения, материалы, сено и солому, располагать коновязи, содержать скот, выделывать рыбопромысловые участки, производить добычу рыбы, а также водных животных и растений, устраивать водопой, производить колку и заготовку льда;</li> <li>- сооружать проезды и перезезды через трассы трубопроводов,</li> </ul>	<p>«Правила охраны магистральных трубопроводов», утвержденные Минтопэнерго России 29.04.1992, постановлением Госгортехнадзора России от 22.04.1992 № 9</p> <p>Постановление Госгортехнадзора РФ от 23.11.1994 № 61 «О распространении «Правил охраны магистральных трубопроводов» на магистральные аммиакопроводы»</p> <p>Постановление Правительства Российской Федерации от 08.09.2017 № 1083 «Об утверждении Правил охраны магистральных газопроводов и о внесении изменений в Положение о представлении в федеральный орган исполнительной власти (его территориальные органы), уполномоченный Правительством Российской Федерации на осуществление государственного кадастрового учета, ведение Единого государственного реестра недвижимости и предоставление сведений, содержащихся в Едином государственном реестре недвижимости, федеральными органами исполнительной власти, органами государственной власти субъектов Российской Федерации и органами местного самоуправления дополнительных сведений, воспроизводимых на публичных кадастровых картах»</p> <p>Постановление Правительства Российской Федерации от 20.11.2000 № 878 «Об утверждении Правил охраны газораспределительных сетей»</p>
---	---	---

устанавливать стоянки автомобильного транспорта, тракторов и механизмов, размещать сады и огороды;

- производить мелиоративные земляные работы, сооружать оросительные и осушительные системы;
- производить всякого рода открытые и подземные, горные, строительные, монтажные и взрывные работы, планировку грунта.

3. В охранных зонах магистральных газопроводов запрещается:

- перемещать, насыпать, повреждать и разрушать контрольно-измерительные и контрольно-диагностические пункты, предупредительные надписи, опознавательные и сигнальные знаки местонахождения магистральных газопроводов;
- открывать двери и люки необслуживаемых усиленных пунктов на кабельных линиях связи, калитки ограждений узлов линейной арматуры, двери установок электрохимической защиты, люки линейных и смотровых колодцев, открывать и закрывать краны, задвижки, отключать и включать средства связи, энергоснабжения, устройства телемеханики магистральных газопроводов;
- устраивать свалки, осуществлять сброс и слив едких и коррозионно-агрессивных веществ и горюче-смазочных материалов;
- складировать любые материалы, в том числе горюче-смазочные, или размещать хранилища любых материалов;
- повреждать берегозащитные, водовыпускные сооружения, земляные и иные сооружения (устройства), предохраняющие магистральный газопровод от разрушения;
- осуществлять постановку судов и плавучих объектов на якорь, добычу морских млекопитающих, рыболовство придонными орудиями добычи (вылова) водных биологических ресурсов, плавание с вытравленной якорь-цепью;
- проводить дноуглубительные и другие работы, связанные с изменением дна и берегов водных объектов, за исключением работ, необходимых для технического обслуживания объекта магистрального газопровода;
- проводить работы с использованием ударно-импульсных устройств и вспомогательных механизмов, сбрасывать грузы;
- осуществлять рекреационную деятельность (кроме деятельности по размещению туристских стоянок), разводить костры и размещать источники огня;

	<p>- огораживать и перегораживать охранные зоны;</p> <p>- размещать какие-либо здания, строения, сооружения, не относящиеся к объектам, указанным в пункте 2 Правил, за исключением объектов, указанных в подпунктах «д» – «к» и «м» пункта 6 Правил, утвержденных Постановлением Правительства Российской Федерации от 08.09.2017 № 1083;</p> <p>- осуществлять несанкционированное подключение (присоединение) к магистральному газопроводу.</p>
	<p>4. В охранных зонах магистральных газопроводов без письменного разрешения собственника магистрального газопровода или организации, эксплуатирующей магистральный газопровод не допускается:</p> <ul style="list-style-type: none"> <li>- проведение горных, взрывных, строительных, монтажных, мелиоративных работ, в том числе работ, связанных с затоплением земель;</li> <li>- осуществление посадки и вырубки деревьев и кустарников;</li> <li>- проведение погрузочно-разгрузочных работ, устройство водопоев скота, колка и заготовка льда;</li> <li>- проведение земляных работ на глубине более чем 0,3 метра, планировка грунта;</li> <li>- сооружение запруд на реках и ручьях;</li> <li>- складирование кормов, удобрений, сена, соломы, размещение полевых станов и загонов для скота;</li> <li>- размещение туристских стоянок;</li> <li>- размещение гаражей, стоянок и парковок транспортных средств;</li> <li>- сооружение проездов через магистральные газопроводы;</li> <li>- прокладка инженерных коммуникаций;</li> <li>- проведение инженерных изысканий, связанных с бурением скважин и устройством шурфов;</li> <li>- устройство причалов для судов и пляжей;</li> </ul>
	<p>- проведение работ на объектах транспортной инфраструктуры, находящихся на территории охранной зоны;</p> <p>- проведение работ, связанных с временным затоплением земель, не относящихся к землям сельскохозяйственного назначения.</p> <p>5. В границах охранной зоны газораспределительных сетей запрещается:</p>

		<ul style="list-style-type: none"> <li>- строить объекты жилищно-гражданского и производственного назначения;</li> <li>- сносить и реконструировать мосты, коллекторы, автомобильные и железные дороги с расположенными на них газораспределительными сетями без предварительного выноса этих газопроводов по согласованию с эксплуатационными организациями;</li> <li>- разрушать берегоукрепительные сооружения, водопропускные устройства, земляные и иные сооружения, предохраняющие газораспределительные сети от разрушений;</li> <li>- перемещать, повреждать, засыпать и уничтожать опознавательные знаки, контрольно-измерительные пункты и другие устройства газораспределительных сетей;</li> <li>- устраивать свалки и склады, разливать растворы кислот, солей, щелочей и других химически активных веществ;</li> <li>- огораживать и перегораживать охранные зоны, препятствовать доступу персонала эксплуатационных организаций к газораспределительным сетям, проведению обслуживания и устранению повреждений газораспределительных сетей;</li> <li>- разводить огонь и размещать источники огня;</li> <li>- рыть погребя, копать и обрабатывать почву сельскохозяйственными и мелiorативными орудиями и механизмами на глубину более 0,3 метра;</li> <li>- открывать калитки и двери газорегуляторных пунктов, станций катодной и дренажной защиты, люки подземных колодцев, включать или отключать электроснабжение средств связи, освещения и систем телемеханики;</li> <li>- набрасывать, приставлять и привязывать к опорам и надземным газопроводам, ограждениям и зданиям газораспределительных сетей посторонние предметы, лестницы, влезать на них;</li> <li>-самовольно подключаться к газораспределительным сетям.</li> </ul>	
5	Водоохранная зона	<p>В границах водоохранной зоны запрещается:</p> <ul style="list-style-type: none"> <li>- использование сточных вод в целях регулирования плодородия почв;</li> <li>- размещение кладбищ, скотомогильников, объектов размещения отходов производства и потребления, химических, взрывчатых, токсичных, отравляющих и ядовитых веществ, пунктов захоронения радиоактивных отходов, а также загрязнение территории</li> </ul>	Водный кодекс Российской Федерации

	<p>загрязняющими веществами, предельно допустимые концентрации которых в водах водных объектов рыбохозяйственного значения не установлены;</p> <ul style="list-style-type: none"> <li>- осуществление авиационных мер по борьбе с вредными организмами;</li> <li>- движение и стоянка транспортных средств (кроме специальных транспортных средств), за исключением их движения по дорогам и стоянки на дорогах и в специально оборудованных местах, имеющих твердое покрытие;</li> <li>- строительство и реконструкция автозаправочных станций, складов горюче-смазочных материалов (за исключением случаев, если автозаправочные станции, склады горюче-смазочных материалов размещены на территориях портов, инфраструктуры внутренних водных путей, в том числе баз (сооружений) для стоянки маломерных судов, объектов органов федеральной службы безопасности), станций технического обслуживания, используемых для технического осмотра и ремонта транспортных средств, осуществление мойки транспортных средств;</li> <li>- хранение пестицидов и агрохимикатов (за исключением хранения агрохимикатов в специализированных хранилищах на территориях морских портов за пределами границ прибрежных защитных полос), применение пестицидов и агрохимикатов;</li> <li>- сброс сточных, в том числе дренажных, вод;</li> <li>- разведка и добыча общераспространенных полезных ископаемых (за исключением случаев, если разведка и добыча общераспространенных полезных ископаемых осуществляются пользователями недр, осуществляющими разведку и добычу иных видов полезных ископаемых, в границах предоставленных им в соответствии с законодательством Российской Федерации о недрах горных отводов и (или) геологических отводов на основании утвержденного технического проекта в соответствии со ст. 19.1 Закона Российской Федерации от 21 февраля 1992 года № 2395-1 «О недрах»).</li> </ul>	
6	<p>Прибрежная защитная полоса</p> <ul style="list-style-type: none"> <li>- использование сточных вод в целях регулирования плодородия почв;</li> <li>- размещение кладбищ, скотомогильников, объектов размещения отходов производства и потребления, химических, взрывчатых,</li> </ul>	Водный кодекс Российской Федерации

токсичных, отравляющих и ядовитых веществ, пунктов захоронения радиоактивных отходов, а также загрязнение территории загрязняющими веществами, предельно допустимые концентрации которых в водах водных объектов рыбохозяйственного значения не установлены;

- осуществление авиационных мер по борьбе с вредными организмами;
- движение и стоянка транспортных средств (кроме специальных транспортных средств), за исключением их движения по дорогам и стоянки на дорогах и в специально оборудованных местах, имеющих твердое покрытие;
- строительство и реконструкция автотранспортных станций, складов горюче-смазочных материалов (за исключением случаев, если автотранспортные станции, склады горюче-смазочных материалов размещены на территориях портов, инфраструктуры внутренних водных путей, в том числе баз (сооружений) для стоянки маломерных судов, объектов органов федеральной службы безопасности), станций технического обслуживания, используемых для технического осмотра и ремонта транспортных средств, осуществление мойки транспортных средств;
- хранение пестицидов и агрохимикатов (за исключением хранения агрохимикатов в специализированных хранилищах на территориях морских портов за пределами границ прибрежных защитных полос), применение пестицидов и агрохимикатов;
- сброс сточных, в том числе дренажных, вод;
- разведка и добыча общераспространенных полезных ископаемых (за исключением случаев, если разведка и добыча общераспространенных полезных ископаемых осуществляются пользователями недр, осуществляющими разведку и добычу иных видов полезных ископаемых, в границах предоставленных им в соответствии с законодательством Российской Федерации о недрах горных отводов и (или) геологических отводов на основании утвержденного технического проекта в соответствии со ст. 19.1 Закона Российской Федерации от 21 февраля 1992 года № 2395-1 «О недрах»);
- распашка земель;
- размещение отвалов размываемых грунтов;
- выпас сельскохозяйственных животных и организация для них

7	<p>Зоны санитарной охраны источников питьевого и хозяйственно-бытового водоснабжения, а также устанавливаемые в случаях, предусмотренных Водным кодексом Российской Федерации, в отношении подземных водных объектов зоны специальной охраны</p>	<p>летних лагерей, ванн.</p> <p>В зоне санитарной охраны источников питьевого и хозяйственно-бытового водоснабжения запрещается сброс сточных, в том числе дренажных, вод.</p> <p>На территории зоны санитарной охраны подземных источников водоснабжения:</p> <ol style="list-style-type: none"> <li>1. В первом поясе не допускается: <ul style="list-style-type: none"> <li>- посадка высокоствольных деревьев;</li> <li>- все виды строительства, не имеющие непосредственного отношения к эксплуатации, реконструкции и расширению водопроводных сооружений, в том числе прокладка трубопроводов различного назначения;</li> <li>- размещение жилых и хозяйственно-бытовых зданий;</li> <li>- проживание людей;</li> <li>- применение ядохимикатов и удобрений.</li> </ul> </li> <li>2. Во втором поясе запрещено: <ul style="list-style-type: none"> <li>- закачка отработанных вод в подземные горизонты, подземное складирование твёрдых отходов и разработка недр земли;</li> <li>- размещение кладбищ, скотомогильников, полей ассенизации, полей фильтрации, навозохранилищ, силосных траншей, животноводческих и птицеводческих предприятий и других объектов, обусловливающих опасность микробного загрязнения подземных вод;</li> <li>- применение удобрений и ядохимикатов;</li> <li>- рубка леса главного пользования и реконструкции;</li> <li>- размещение складов горюче-смазочных материалов, ядохимикатов и минеральных удобрений, накопителей промстоков, шламоохранилищ и других объектов, обусловливающих опасность химического загрязнения подземных вод.</li> </ul> <p>Бурение новых скважин и новое строительство, связанное с нарушением почвенного покрова, производится при обязательном согласовании с центром государственного санитарно-эпидемиологического надзора.</p> </li> <li>3. В третьем поясе запрещено: <ul style="list-style-type: none"> <li>- закачка отработанных вод в подземные горизонты, подземное складирование твёрдых отходов и разработка недр земли;</li> </ul> </li> </ol>	<p>Водный кодекс Российской Федерации</p> <p>СанПиН 2.1.4.1110-02 «Зоны санитарной охраны источников водоснабжения и водопроводов питьевого назначения»</p>
---	--	--	---

	<p>- размещение складов горюче-смазочных материалов, ядохимикатов и минеральных удобрений, накопителей промстоков, шламохранилищ и других объектов, обуславливающих опасность химического загрязнения подземных вод. Размещение таких объектов допускается в пределах третьего пояса зоны санитарной охраны только при использовании защищённых подземных вод, при условии выполнения специальных мероприятий по защите водоносного горизонта от загрязнения при наличии санитарно-эпидемиологического заключения центра государственного санитарно-эпидемиологического надзора, выданного с учётом заключения органов геологического контроля.</p> <p>Бурение новых скважин и новое строительство, связанное с нарушением почвенного покрова, производится при обязательном согласовании с центром государственного санитарно-эпидемиологического надзора.</p>	<p>На территории зоны санитарной охраны поверхностных источников водоснабжения:</p> <p>1. В первом поясе не допускается:</p> <ul style="list-style-type: none"> <li>- посадка высокоствольных деревьев;</li> <li>- все виды строительства, не имеющие непосредственного отношения к эксплуатации, реконструкции и расширению водопроводных сооружений, в том числе прокладка трубопроводов различного назначения;</li> <li>- размещение жилых и хозяйственно-бытовых зданий;</li> <li>- проживание людей;</li> <li>- применение ядохимикатов и удобрений;</li> <li>- спуск любых сточных вод, в том числе сточных вод водного транспорта;</li> <li>- купание, стирка белья, водной скота и другие виды водопользования, оказывающие влияние на качество воды.</li> </ul> <p>2. Во втором поясе не допускается:</p> <ul style="list-style-type: none"> <li>- рубка леса главного пользования и реконструкции, а также закрепление за лесозаготовительными предприятиями древесины на корню и лесосечного фонда долгосрочного пользования (допускается только рубки ухода и санитарные рубки леса);</li> <li>- расположение стойбищ и выпас скота, а также всякое другое</li> </ul>
--	---	---

использование водоема и земельных участков, лесных угодий в пределах прибрежной полосы шириной не менее 500 м, которое может привести к ухудшению качества или уменьшению количества воды источника водоснабжения;

- отведение сточных вод в зоне водосбора источника водоснабжения, включая его притоки, не отвечающих гигиеническим требованиям к охране поверхностных вод;
- размещение кладбищ, скотомогильников, полей ассенизации, полей фильтрации, навозохранилищ, силосных траншей, животноводческих и птицеводческих предприятий и других объектов, обуславливающих опасность микробного загрязнения подземных вод;
- применение удобрений и ядохимикатов;
- рубка леса главного пользования и реконструкции;
- сброс промышленных, сельскохозяйственных, городских и ливневых сточных вод, содержание в которых химических веществ и микроорганизмов превышает установленные санитарными правилами гигиенические нормативы качества воды (с учетом Определения Верховного Суда Российской Федерации от 25.09.2014 № АПЛ14-393);
- размещение складов горюче-смазочных материалов, ядохимикатов и минеральных удобрений, накопителей промстоков, шламохранилищ и других объектов, обуславливающих опасность химического загрязнения подземных вод.

Регулирование отведения территории для нового строительства жилых, промышленных и сельскохозяйственных объектов, а также согласование изменений технологий действующих предприятий, связанных с повышением степени опасности загрязнения сточными водами источника водоснабжения производится при согласовании с центром государственного санитарно-эпидемиологического надзора.

Все работы, в том числе добыча песка, гравия, донноуглубительные, в пределах акватории зоны санитарной охраны допускаются по согласованию с центром государственного санитарно - эпидемиологического надзора лишь при обосновании гидрологическими расчетами отсутствия ухудшения качества воды в створе водозабора.

Использование химических методов борьбы с эвтрофикацией

		<p>водосмов допускается при условии применения препаратов, имеющих положительное санитарно - эпидемиологическое заключение государственной санитарно - эпидемиологической службы Российской Федерации.</p> <p>Использование источников водоснабжения в пределах второго пояса зоны санитарной охраны для купания, туризма, водного спорта и рыбной ловли допускается в установленных местах при условии соблюдения гигиенических требований к охране поверхностных вод, а также гигиенических требований к зонам рекреации водных объектов.</p> <p>3. В третьем поясе не допускается отведение сточных вод в зоне водосбора источника водоснабжения, включая его притоки, не отвечающих гигиеническим требованиям к охране поверхностных вод.</p> <p>Регулирование отведения территории для нового строительства жилых, промышленных и сельскохозяйственных объектов, а также согласование изменений технологий действующих предприятий, связанных с повышением степени опасности загрязнения сточными водами источника водоснабжения производится при согласовании с центром государственного санитарно-эпидемиологического надзора.</p> <p>Все работы, в том числе добыча песка, гравия, донноуглубительные, в пределах акватории зоны санитарной охраны допускаются по согласованию с центром государственного санитарно - эпидемиологического надзора лишь при обосновании гидрологическими расчетами отсутствия ухудшения качества воды в створе водозабора.</p> <p>Использование химических методов борьбы с эвтрофикацией водосмов допускается при условии применения препаратов, имеющих положительное санитарно - эпидемиологическое заключение государственной санитарно - эпидемиологической службы Российской Федерации.</p>	
8	Санитарно-защитная зона	<p>В границах санитарно-защитной зоны не допускается использование земельных участков в целях:</p> <ul style="list-style-type: none"> <li>- размещения жилой застройки, объектов образовательного и медицинского назначения, спортивных сооружений открытого типа, организаций отдыха детей и их оздоровления, зон рекреационного</li> </ul>	<p>Постановление Правительства Российской Федерации от 03.03.2018 № 222 «Об утверждении Правил установления санитарно-защитных зон и использования земельных участков, расположенных в границах</p>

		<p>назначения и для ведения садоводства; - размещения объектов для производства и хранения лекарственных средств, объектов пищевых отраслей промышленности, оптовых складов продовольственного сырья и пищевой продукции, комплексов водопроводных сооружений для подготовки и хранения питьевой воды, использования земельных участков в целях производства, хранения и переработки сельскохозяйственной продукции, предназначенной для дальнейшего использования в качестве пищевой продукции, если химическое, физическое и (или) биологическое воздействие объекта, в отношении которого установлена санитарно-защитная зона, приведет к нарушению качества и безопасности таких средств, сырья, воды и продукции в соответствии с установленными требованиями.</p>	санитарно-защитных зон»
9	<p>Охранная зона пунктов государственной геодезической сети, государственной нивелирной сети и государственной гравиметрической сети</p>	<p>В пределах границ охранных зон пунктов запрещается использование земельных участков для осуществления видов деятельности, приводящих к повреждению или уничтожению наружных опознавательных знаков пунктов, нарушению неизменности местоположения их центров, уничтожению, перемещению, засыпке или повреждению составных частей пунктов. Также на земельных участках в границах охранных зон пунктов запрещается проведение работ, размещение объектов и предметов, которые могут препятствовать доступу к пунктам.</p>	<p>Постановление Правительства Российской Федерации от 21.08.2019 № 1080 «Об охранных зонах пунктов государственной геодезической сети, государственной нивелирной сети и государственной гравиметрической сети»</p>
10	<p>Зона минимальных расстояний до магистральных или промышленных трубопроводов (газопроводов, нефтепроводов и нефтепродуктопроводов, амниакопроводов)</p>	<p>Перечень ограничений использования земельных участков в границах зоны минимальных расстояний до магистральных или промышленных трубопроводов определяется Правительством Российской Федерации в положении о данном виде зоны с особыми условиями использования территории.</p>	

Приложение № 1  
к правилам землепользования и застройки  
Ковалёвского сельского поселения  
Лискинского муниципального района  
Воронежской области

СВЕДЕНИЯ О ГРАНИЦАХ ТЕРРИТОРИАЛЬНЫХ ЗОН,  
СОДЕРЖАЩИЕ ГРАФИЧЕСКОЕ ОПИСАНИЕ МЕСТОПОЛОЖЕНИЯ  
ГРАНИЦ ТЕРРИТОРИАЛЬНЫХ ЗОН, ПЕРЕЧЕНЬ КООРДИНАТ  
ХАРАКТЕРНЫХ ТОЧЕК ГРАНИЦ ТЕРРИТОРИАЛЬНЫХ ЗОН  
СЕЛА КОВАЛЁВО

## ОПИСАНИЕ МЕСТОПОЛОЖЕНИЯ ГРАНИЦ

Зона застройки индивидуальными жилыми домами села Ковалёво - Ж1/1

---

(наименование объекта, местоположение границ которого описано  
(далее - объект)

## Раздел 1

Сведения об объекте		
№ п/п	Характеристики объекта	Описание характеристик
1	2	3
1	Местоположение объекта	Воронежская область, Лискинский муниципальный район, Ковалёвское сельское поселение, село Ковалёво
2	Площадь объекта $\pm$ величина погрешности определения площади ( $P \pm \text{Дельта } P$ )	2093987 $\pm$ 5065 м <sup>2</sup>
3	Иные характеристики объекта	-

## Раздел 2

Сведения о местоположении границ объекта					
1. Система координат: МСК - 36, зона 1					
2. Сведения о характерных точках границ объекта					
Обозначение характерных точек границ	Координаты, м		Метод определения координат характерной точки	Средняя квадратическая погрешность положения характерной точки (Mt), м	Описание обозначения точки на местности (при наличии)
	X	Y			
1	2	3	4	5	6
1	428435.15	1313685.38	Аналитический	0.10	-
2	428396.25	1313849.42	Аналитический	0.10	-
3	428365.69	1313957.93	Аналитический	0.10	-
4	428357.22	1314009.64	Картометрический	1.00	-
5	428280.23	1313985.99	Картометрический	1.00	-
6	428274.23	1313965.80	Аналитический	0.10	-
7	428226.17	1313969.96	Аналитический	0.10	-
8	428182.97	1313968.68	Картометрический	1.00	-
9	428191.68	1313991.50	Картометрический	1.00	-
10	428189.52	1314028.83	Картометрический	1.00	-
11	428212.71	1314059.98	Картометрический	1.00	-
12	428216.17	1314148.16	Картометрический	1.00	-
13	428210.24	1314229.64	Картометрический	1.00	-
14	428176.89	1314280.84	Картометрический	1.00	-
15	428127.64	1314288.87	Картометрический	1.00	-
16	428080.75	1314265.10	Картометрический	1.00	-
17	428071.93	1314203.86	Картометрический	1.00	-
18	427994.69	1314186.81	Картометрический	1.00	-
19	427992.16	1314197.45	Картометрический	1.00	-
20	428006.79	1314250.59	Картометрический	1.00	-
21	428025.27	1314301.42	Картометрический	1.00	-
22	428042.21	1314339.92	Картометрический	1.00	-
23	428001.40	1314363.02	Картометрический	1.00	-
24	427992.16	1314330.68	Картометрический	1.00	-
25	427981.38	1314304.50	Картометрический	1.00	-
26	427979.07	1314280.62	Картометрический	1.00	-
27	427989.08	1314269.84	Картометрический	1.00	-
28	427981.38	1314205.15	Картометрический	1.00	-
29	427951.34	1314111.97	Картометрический	1.00	-
30	427916.69	1314025.72	Картометрический	1.00	-
31	427912.07	1314014.17	Картометрический	1.00	-
32	427925.93	1313981.83	Картометрический	1.00	-
33	427922.85	1313955.64	Картометрический	1.00	-
34	427904.37	1313932.54	Картометрический	1.00	-
35	427888.96	1313913.29	Картометрический	1.00	-
36	427875.10	1313893.27	Картометрический	1.00	-

1	2	3	4	5	6
37	427872.76	1313943.75	Картометрический	1.00	-
38	427867.36	1313994.69	Картометрический	1.00	-
39	427894.14	1314045.32	Картометрический	1.00	-
40	427911.14	1314132.50	Картометрический	1.00	-
41	427914.55	1314179.48	Картометрический	1.00	-
42	427869.74	1314182.84	Картометрический	1.00	-
43	427851.43	1314171.69	Картометрический	1.00	-
44	427836.65	1314168.70	Картометрический	1.00	-
45	427814.70	1314166.54	Картометрический	1.00	-
46	427778.25	1314167.45	Картометрический	1.00	-
47	427739.50	1314171.36	Картометрический	1.00	-
48	427718.74	1314175.14	Картометрический	1.00	-
49	427705.85	1314179.97	Картометрический	1.00	-
50	427691.60	1314187.28	Картометрический	1.00	-
51	427668.94	1314193.32	Картометрический	1.00	-
52	427641.55	1314201.19	Картометрический	1.00	-
53	427628.86	1314204.95	Картометрический	1.00	-
54	427615.03	1314211.14	Картометрический	1.00	-
55	427595.03	1314220.01	Картометрический	1.00	-
56	427580.38	1314224.64	Картометрический	1.00	-
57	427566.15	1314226.88	Картометрический	1.00	-
58	427544.57	1314226.06	Картометрический	1.00	-
59	427521.56	1314219.23	Картометрический	1.00	-
60	427502.83	1314213.87	Картометрический	1.00	-
61	427484.22	1314206.87	Картометрический	1.00	-
62	427447.61	1314191.35	Картометрический	1.00	-
63	427395.67	1314149.75	Картометрический	1.00	-
64	427392.44	1314145.47	Картометрический	1.00	-
65	427384.27	1314123.96	Картометрический	1.00	-
66	427359.66	1314121.88	Картометрический	1.00	-
67	427339.27	1314123.11	Картометрический	1.00	-
68	427346.77	1314147.82	Картометрический	1.00	-
69	427357.51	1314188.67	Картометрический	1.00	-
70	427375.78	1314182.66	Картометрический	1.00	-
71	427387.21	1314177.62	Картометрический	1.00	-
72	427404.89	1314171.09	Картометрический	1.00	-
73	427407.85	1314177.93	Картометрический	1.00	-
74	427420.88	1314205.95	Картометрический	1.00	-
75	427435.43	1314235.70	Картометрический	1.00	-
76	427401.47	1314245.63	Картометрический	1.00	-
77	427352.84	1314258.73	Картометрический	1.00	-
78	427287.62	1314275.24	Картометрический	1.00	-
79	427218.59	1314292.73	Картометрический	1.00	-
80	427155.51	1314310.52	Картометрический	1.00	-
81	427078.73	1314325.27	Картометрический	1.00	-
82	427125.01	1314429.64	Картометрический	1.00	-
83	427149.73	1314489.36	Картометрический	1.00	-
84	427165.48	1314532.43	Картометрический	1.00	-

1	2	3	4	5	6
85	427167.51	1314536.34	Аналитический	0.10	-
86	427492.77	1314454.32	Аналитический	0.10	-
87	427515.83	1314531.85	Аналитический	0.10	-
88	427511.13	1314565.67	Картометрический	1.00	-
89	427457.58	1314618.27	Картометрический	1.00	-
90	427455.71	1314783.61	Аналитический	0.10	-
91	427469.13	1314812.02	Аналитический	0.10	-
92	427531.80	1314870.03	Картометрический	1.00	-
93	427583.58	1314938.13	Картометрический	1.00	-
94	427326.07	1314979.00	Аналитический	0.10	-
95	427275.00	1314827.00	Картометрический	1.00	-
96	427026.30	1314883.00	Картометрический	1.00	-
97	427008.19	1314885.74	Картометрический	1.00	-
98	427013.33	1314903.40	Картометрический	1.00	-
99	427002.54	1314905.39	Картометрический	1.00	-
100	427008.55	1314942.16	Картометрический	1.00	-
101	427013.03	1314982.96	Картометрический	1.00	-
102	426930.82	1315015.17	Картометрический	1.00	-
103	426906.84	1315019.58	Картометрический	1.00	-
104	426900.66	1314994.41	Картометрический	1.00	-
105	426881.19	1315001.07	Картометрический	1.00	-
106	426807.75	1315025.55	Картометрический	1.00	-
107	426763.25	1314902.42	Картометрический	1.00	-
108	426855.60	1314868.67	Картометрический	1.00	-
109	426802.93	1314770.76	Картометрический	1.00	-
110	426780.68	1314727.37	Картометрический	1.00	-
111	426765.90	1314736.45	Картометрический	1.00	-
112	426731.78	1314769.83	Картометрический	1.00	-
113	426729.19	1314758.70	Картометрический	1.00	-
114	426646.38	1314759.98	Картометрический	1.00	-
115	426640.24	1314668.80	Картометрический	1.00	-
116	426516.62	1314582.31	Картометрический	1.00	-
117	426475.18	1314508.32	Картометрический	1.00	-
118	426440.66	1314493.52	Картометрический	1.00	-
119	426336.31	1314526.64	Картометрический	1.00	-
120	426299.57	1314528.60	Картометрический	1.00	-
121	426290.07	1314477.19	Картометрический	1.00	-
122	426080.15	1314323.68	Картометрический	1.00	-
123	426053.56	1314321.95	Картометрический	1.00	-
124	426062.09	1314415.77	Картометрический	1.00	-
125	426067.09	1314430.38	Картометрический	1.00	-
126	426006.89	1314447.92	Картометрический	1.00	-
127	426018.46	1314479.56	Картометрический	1.00	-
128	425981.54	1314492.30	Картометрический	1.00	-
129	425953.91	1314487.22	Картометрический	1.00	-
130	425914.20	1314472.14	Картометрический	1.00	-
131	425873.10	1314528.47	Картометрический	1.00	-
132	425885.97	1314532.29	Картометрический	1.00	-

1	2	3	4	5	6
133	425904.41	1314546.63	Картометрический	1.00	-
134	425918.79	1314570.29	Картометрический	1.00	-
135	425931.75	1314594.37	Картометрический	1.00	-
136	425961.04	1314608.78	Картометрический	1.00	-
137	425997.65	1314613.53	Картометрический	1.00	-
138	426022.76	1314635.14	Картометрический	1.00	-
139	426052.13	1314660.86	Картометрический	1.00	-
140	426071.80	1314681.36	Картометрический	1.00	-
141	426050.97	1314683.86	Картометрический	1.00	-
142	426038.34	1314685.96	Картометрический	1.00	-
143	426041.58	1314689.11	Картометрический	1.00	-
144	426049.20	1314692.02	Картометрический	1.00	-
145	426076.07	1314691.69	Картометрический	1.00	-
146	426093.06	1314698.85	Картометрический	1.00	-
147	426114.77	1314725.41	Картометрический	1.00	-
148	426155.95	1314780.62	Картометрический	1.00	-
149	426167.95	1314809.14	Картометрический	1.00	-
150	426211.88	1314863.81	Картометрический	1.00	-
151	426246.90	1314881.72	Картометрический	1.00	-
152	426307.60	1314944.11	Картометрический	1.00	-
153	426251.16	1314987.68	Картометрический	1.00	-
154	426318.76	1315058.46	Картометрический	1.00	-
155	426336.88	1315079.34	Картометрический	1.00	-
156	426320.53	1315098.73	Аналитический	0.10	-
157	426340.27	1315121.33	Аналитический	0.10	-
158	426353.03	1315160.46	Картометрический	1.00	-
159	426382.04	1315194.78	Картометрический	1.00	-
160	426419.97	1315245.47	Картометрический	1.00	-
161	426445.30	1315303.51	Картометрический	1.00	-
162	426467.36	1315353.24	Картометрический	1.00	-
163	426486.16	1315398.17	Картометрический	1.00	-
164	426487.23	1315441.75	Картометрический	1.00	-
165	426454.01	1315462.71	Картометрический	1.00	-
166	426504.18	1315553.72	Картометрический	1.00	-
167	426385.11	1315608.30	Аналитический	0.10	-
168	426348.70	1315625.20	Аналитический	0.10	-
169	426326.65	1315634.93	Картометрический	1.00	-
170	426301.37	1315537.65	Картометрический	1.00	-
171	426239.77	1315423.37	Картометрический	1.00	-
172	426212.36	1315372.14	Картометрический	1.00	-
173	426250.18	1315346.83	Картометрический	1.00	-
174	426240.83	1315318.03	Картометрический	1.00	-
175	426188.88	1315277.81	Картометрический	1.00	-
176	426151.97	1315246.82	Картометрический	1.00	-
177	426164.01	1315231.28	Картометрический	1.00	-
178	426138.13	1315203.95	Картометрический	1.00	-
179	426122.02	1315197.14	Картометрический	1.00	-
180	426104.85	1315181.94	Картометрический	1.00	-

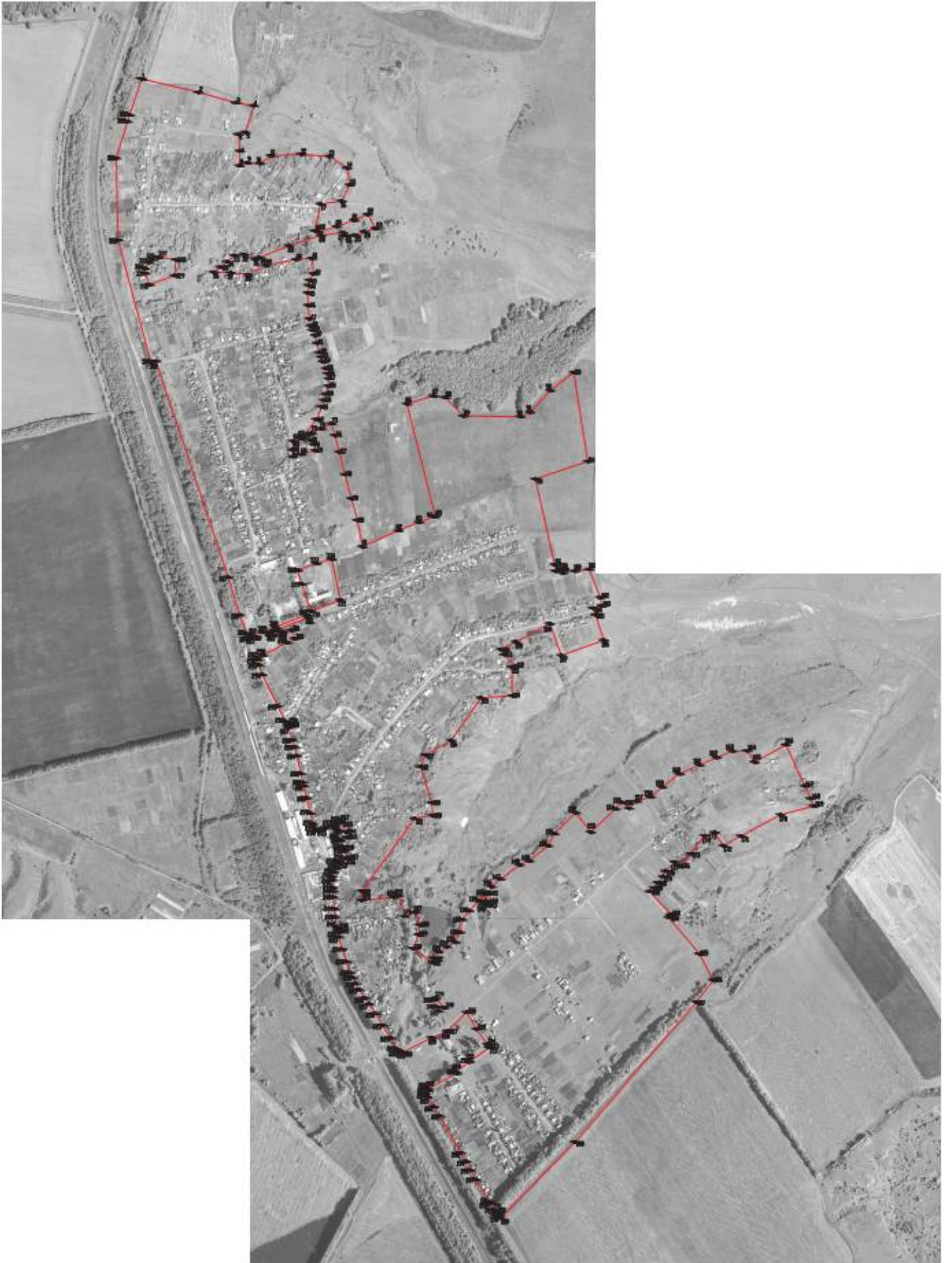
1	2	3	4	5	6
181	426089.67	1315171.70	Картометрический	1.00	-
182	426078.88	1315158.10	Картометрический	1.00	-
183	426011.70	1315221.31	Картометрический	1.00	-
184	426004.14	1315213.55	Картометрический	1.00	-
185	425898.20	1315302.75	Картометрический	1.00	-
186	425821.49	1315342.37	Картометрический	1.00	-
187	425757.78	1315293.33	Картометрический	1.00	-
188	425352.03	1314941.89	Картометрический	1.00	-
189	425132.15	1314724.60	Картометрический	1.00	-
190	425139.12	1314722.05	Картометрический	1.00	-
191	425144.23	1314721.68	Картометрический	1.00	-
192	425150.53	1314718.72	Картометрический	1.00	-
193	425152.41	1314711.41	Картометрический	1.00	-
194	425155.03	1314706.62	Картометрический	1.00	-
195	425174.52	1314690.70	Картометрический	1.00	-
196	425178.88	1314695.03	Картометрический	1.00	-
197	425244.32	1314654.03	Картометрический	1.00	-
198	425271.09	1314638.49	Картометрический	1.00	-
199	425296.14	1314626.20	Картометрический	1.00	-
200	425321.74	1314610.16	Картометрический	1.00	-
201	425429.39	1314548.97	Картометрический	1.00	-
202	425455.05	1314533.04	Картометрический	1.00	-
203	425483.08	1314514.62	Картометрический	1.00	-
204	425491.06	1314509.63	Картометрический	1.00	-
205	425500.67	1314514.76	Картометрический	1.00	-
206	425506.84	1314511.48	Картометрический	1.00	-
207	425506.62	1314515.38	Картометрический	1.00	-
208	425551.98	1314599.68	Картометрический	1.00	-
209	425556.59	1314597.46	Картометрический	1.00	-
210	425584.64	1314634.79	Картометрический	1.00	-
211	425587.10	1314636.51	Картометрический	1.00	-
212	425626.35	1314693.18	Картометрический	1.00	-
213	425628.35	1314692.85	Картометрический	1.00	-
214	425636.65	1314688.03	Картометрический	1.00	-
215	425680.14	1314655.98	Картометрический	1.00	-
216	425728.90	1314627.91	Картометрический	1.00	-
217	425674.92	1314572.52	Картометрический	1.00	-
218	425672.45	1314570.81	Картометрический	1.00	-
219	425655.65	1314526.35	Картометрический	1.00	-
220	425612.84	1314441.59	Картометрический	1.00	-
221	425614.29	1314440.67	Картометрический	1.00	-
222	425615.09	1314430.21	Картометрический	1.00	-
223	425622.44	1314425.63	Картометрический	1.00	-
224	425654.80	1314405.87	Картометрический	1.00	-
225	425691.62	1314383.05	Картометрический	1.00	-
226	425725.07	1314362.78	Картометрический	1.00	-
227	425752.34	1314344.83	Картометрический	1.00	-
228	425770.67	1314332.18	Картометрический	1.00	-

1	2	3	4	5	6
229	425794.78	1314314.91	Картометрический	1.00	-
230	425812.11	1314304.43	Картометрический	1.00	-
231	425829.74	1314295.31	Картометрический	1.00	-
232	425843.32	1314289.30	Картометрический	1.00	-
233	425875.57	1314277.63	Картометрический	1.00	-
234	425911.03	1314266.59	Картометрический	1.00	-
235	425947.24	1314256.38	Картометрический	1.00	-
236	425961.59	1314253.73	Картометрический	1.00	-
237	425964.43	1314254.45	Картометрический	1.00	-
238	425965.45	1314254.71	Картометрический	1.00	-
239	425968.40	1314257.34	Картометрический	1.00	-
240	425972.01	1314256.21	Картометрический	1.00	-
241	425974.35	1314252.14	Картометрический	1.00	-
242	425976.64	1314250.65	Картометрический	1.00	-
243	426005.07	1314245.76	Картометрический	1.00	-
244	426029.19	1314243.10	Картометрический	1.00	-
245	426062.36	1314240.37	Картометрический	1.00	-
246	426080.48	1314239.92	Картометрический	1.00	-
247	426090.04	1314238.64	Картометрический	1.00	-
248	426112.82	1314237.25	Картометрический	1.00	-
249	426122.05	1314237.07	Картометрический	1.00	-
250	426135.51	1314242.40	Картометрический	1.00	-
251	426146.68	1314250.55	Картометрический	1.00	-
252	426160.72	1314248.63	Картометрический	1.00	-
253	426163.00	1314253.76	Картометрический	1.00	-
254	426167.78	1314256.82	Картометрический	1.00	-
255	426164.18	1314258.41	Картометрический	1.00	-
256	426174.39	1314278.11	Картометрический	1.00	-
257	426177.55	1314284.15	Картометрический	1.00	-
258	426196.34	1314272.41	Картометрический	1.00	-
259	426202.86	1314269.86	Картометрический	1.00	-
260	426209.54	1314267.61	Картометрический	1.00	-
261	426226.47	1314262.23	Картометрический	1.00	-
262	426230.27	1314259.05	Картометрический	1.00	-
263	426236.01	1314279.90	Картометрический	1.00	-
264	426252.32	1314277.03	Картометрический	1.00	-
265	426280.06	1314264.24	Картометрический	1.00	-
266	426280.78	1314263.65	Картометрический	1.00	-
267	426283.24	1314260.14	Картометрический	1.00	-
268	426276.61	1314247.16	Картометрический	1.00	-
269	426259.41	1314249.89	Картометрический	1.00	-
270	426269.07	1314244.30	Картометрический	1.00	-
271	426266.83	1314239.16	Картометрический	1.00	-
272	426267.91	1314238.97	Картометрический	1.00	-
273	426270.29	1314238.10	Картометрический	1.00	-
274	426263.61	1314217.51	Картометрический	1.00	-
275	426259.77	1314205.68	Картометрический	1.00	-
276	426254.37	1314190.22	Картометрический	1.00	-

1	2	3	4	5	6
277	426261.35	1314187.26	Картометрический	1.00	-
278	426275.40	1314182.25	Картометрический	1.00	-
279	426305.86	1314173.92	Картометрический	1.00	-
280	426349.87	1314163.12	Картометрический	1.00	-
281	426385.27	1314154.88	Картометрический	1.00	-
282	426395.88	1314152.41	Картометрический	1.00	-
283	426420.86	1314146.54	Картометрический	1.00	-
284	426472.12	1314135.02	Картометрический	1.00	-
285	426498.57	1314127.86	Картометрический	1.00	-
286	426518.64	1314122.39	Картометрический	1.00	-
287	426554.54	1314109.65	Картометрический	1.00	-
288	426559.43	1314110.18	Картометрический	1.00	-
289	426562.93	1314111.46	Картометрический	1.00	-
290	426566.34	1314109.81	Картометрический	1.00	-
291	426568.46	1314106.09	Картометрический	1.00	-
292	426571.70	1314102.68	Картометрический	1.00	-
293	426616.83	1314079.37	Картометрический	1.00	-
294	426707.52	1314034.47	Картометрический	1.00	-
295	426736.44	1314023.66	Картометрический	1.00	-
296	426751.09	1314020.05	Картометрический	1.00	-
297	426757.26	1314018.68	Картометрический	1.00	-
298	426763.68	1314035.66	Картометрический	1.00	-
299	426801.03	1314108.05	Картометрический	1.00	-
300	426812.38	1314128.77	Картометрический	1.00	-
301	426835.83	1314119.00	Картометрический	1.00	-
302	426830.95	1314094.27	Картометрический	1.00	-
303	426821.35	1314071.87	Картометрический	1.00	-
304	426833.66	1314066.36	Картометрический	1.00	-
305	426837.30	1314075.87	Картометрический	1.00	-
306	426873.17	1314167.69	Картометрический	1.00	-
307	426881.70	1314164.49	Картометрический	1.00	-
308	426845.30	1314073.06	Картометрический	1.00	-
309	426830.32	1314034.13	Картометрический	1.00	-
310	426819.76	1314006.22	Картометрический	1.00	-
311	426820.42	1314003.03	Картометрический	1.00	-
312	426821.34	1313999.58	Картометрический	1.00	-
313	426815.18	1313994.75	Картометрический	1.00	-
314	426814.75	1313993.75	Картометрический	1.00	-
315	426826.02	1313989.54	Картометрический	1.00	-
316	426880.99	1313969.00	Картометрический	1.00	-
317	426990.00	1313936.00	Картометрический	1.00	-
318	427617.00	1313726.00	Картометрический	1.00	-
319	427614.54	1313711.56	Картометрический	1.00	-
320	427967.21	1313616.29	Картометрический	1.00	-
321	428205.29	1313610.90	Картометрический	1.00	-
322	428311.63	1313643.91	Картометрический	1.00	-
323	428330.20	1313650.15	Аналитический	0.10	-
1	428435.15	1313685.38	Аналитический	0.10	-

1	2	3	4	5	6
324	427885.50	1313693.23	Картометрический	1.00	-
325	427903.00	1313706.59	Картометрический	1.00	-
326	427911.06	1313714.63	Картометрический	1.00	-
327	427917.56	1313733.88	Картометрический	1.00	-
328	427911.04	1313784.45	Картометрический	1.00	-
329	427864.35	1313779.81	Картометрический	1.00	-
330	427838.63	1313707.26	Картометрический	1.00	-
331	427871.59	1313694.70	Картометрический	1.00	-
324	427885.50	1313693.23	Картометрический	1.00	-
332	427010.70	1314137.59	Картометрический	1.00	-
333	427030.20	1314191.73	Картометрический	1.00	-
334	427042.79	1314236.11	Картометрический	1.00	-
335	426924.40	1314261.17	Картометрический	1.00	-
336	426892.34	1314175.22	Картометрический	1.00	-
337	426970.71	1314148.39	Картометрический	1.00	-
332	427010.70	1314137.59	Картометрический	1.00	-
338	425764.46	1314530.70	Аналитический	0.10	-
339	425770.13	1314538.23	Аналитический	0.10	-
340	425741.92	1314562.81	Аналитический	0.10	-
341	425732.29	1314546.82	Аналитический	0.10	-
342	425744.19	1314541.01	Аналитический	0.10	-
338	425764.46	1314530.70	Аналитический	0.10	-
<b>3. Сведения о характерных точках части (частей) границы объекта</b>					
Обозначение характерных точек части границы	Координаты, м		Метод определения координат характерной точки	Средняя квадратическая погрешность положения характерной точки (Mt), м	Описание обозначения точки на местности (при наличии)
	X	Y			
1	2	3	4	5	6
Часть №					
-	-	-	-	-	-





Масштаб 1:5000

Исполнительные условия плана и абриса:

-  граница территориальной зоны
-  характерные точки границы территориальной зоны

Руководитель БУИД «Иркутский проект»  
 Пашин Игорь Владимирович Дата: 28.09.2021г.  
 Место для печати: [www.irkutskregion.ru](http://www.irkutskregion.ru)



## ОПИСАНИЕ МЕСТОПОЛОЖЕНИЯ ГРАНИЦ

Зона застройки малоэтажными многоквартирными жилыми домами  
села Ковалёво - Ж2/1

(наименование объекта, местоположение границ которого описано  
(далее - объект)

## Раздел 1

Сведения об объекте		
№ п/п	Характеристики объекта	Описание характеристик
1	2	3
1	Местоположение объекта	Воронежская область, Лискинский муниципальный район, Ковалёвское сельское поселение, село Ковалёво
2	Площадь объекта $\pm$ величина погрешности определения площади ( $P \pm \text{Дельта } P$ )	4439 $\pm$ 233 м <sup>2</sup>
3	Иные характеристики объекта	-

## Раздел 2



Сведения о местоположении границ объекта					
1. Система координат: МСК - 36, зона 1					
2. Сведения о характерных точках границ объекта					
Обозначение характерных точек границ	Координаты, м		Метод определения координат характерной точки	Средняя квадратическая погрешность положения характерной точки (Mt), м	Описание обозначения точки на местности (при наличии)
	X	Y			
1	2	3	4	5	6
1	427384.27	1314123.96	Картометрический	1.00	-
2	427392.44	1314145.47	Картометрический	1.00	-
3	427395.67	1314149.75	Картометрический	1.00	-
4	427404.89	1314171.09	Картометрический	1.00	-
5	427387.21	1314177.62	Картометрический	1.00	-
6	427375.78	1314182.66	Картометрический	1.00	-
7	427357.51	1314188.67	Картометрический	1.00	-
8	427346.77	1314147.82	Картометрический	1.00	-
9	427339.27	1314123.11	Картометрический	1.00	-
10	427359.66	1314121.88	Картометрический	1.00	-
1	427384.27	1314123.96	Картометрический	1.00	-
11	426044.20	1314168.14	Картометрический	1.00	-
12	426061.83	1314209.86	Картометрический	1.00	-
13	426061.71	1314226.16	Картометрический	1.00	-
14	426061.70	1314229.21	Картометрический	1.00	-
15	426034.54	1314231.04	Картометрический	1.00	-
16	426032.18	1314215.37	Картометрический	1.00	-
17	426021.50	1314175.24	Картометрический	1.00	-
11	426044.20	1314168.14	Картометрический	1.00	-
3. Сведения о характерных точках части (частей) границы объекта					
Обозначение характерных точек части границы	Координаты, м		Метод определения координат характерной точки	Средняя квадратическая погрешность положения характерной точки (Mt), м	Описание обозначения точки на местности (при наличии)
	X	Y			
1	2	3	4	5	6
Часть №					
-	-	-	-	-	-






Масштаб 1:5000

Используемые условные знаки и обозначения:

- |   |   |
|---|---|
|  | границы территориальной зоны                  |
|  | характерная точка границ территориальной зоны |

Руководитель БУВО «Нормативно-проектный центр»

Подпись  Ю.В. Шалыгина Дата « 28 » октября 2021 г.

Место для оттиска печати (при наличии) лица, составившего описание местоположения границ объекта



## ОПИСАНИЕ МЕСТОПОЛОЖЕНИЯ ГРАНИЦ

Общественно-деловая зона села Ковалёво - ОД/1

---

(наименование объекта, местоположение границ которого описано  
(далее - объект)

## Раздел 1

Сведения об объекте		
№ п/п	Характеристики объекта	Описание характеристик
1	2	3
1	Местоположение объекта	Воронежская область, Лискинский муниципальный район, Ковалёвское сельское поселение, село Ковалёво
2	Площадь объекта $\pm$ величина погрешности определения площади ( $P \pm \Delta P$ )	46256 $\pm$ 753 м <sup>2</sup>
3	Иные характеристики объекта	-

## Раздел 2

Сведения о местоположении границ объекта					
1. Система координат: МСК - 36, зона 1					
2. Сведения о характерных точках границ объекта					
Обозначение характерных точек границ	Координаты, м		Метод определения координат характерной точки	Средняя квадратическая погрешность положения характерной точки (Mt), м	Описание обозначения точки на местности (при наличии)
	X	Y			
1	2	3	4	5	6
1	427010.70	1314137.59	Картометрический	1.00	-
2	427030.20	1314191.73	Картометрический	1.00	-
3	427042.79	1314236.11	Картометрический	1.00	-
4	426924.40	1314261.17	Картометрический	1.00	-
5	426892.34	1314175.22	Картометрический	1.00	-
6	426970.71	1314148.39	Картометрический	1.00	-
1	427010.70	1314137.59	Картометрический	1.00	-
7	426613.34	1314068.96	Картометрический	1.00	-
8	426567.96	1314091.70	Картометрический	1.00	-
9	426551.94	1314098.65	Картометрический	1.00	-
10	426535.91	1314104.49	Картометрический	1.00	-
11	426517.07	1314111.23	Картометрический	1.00	-
12	426499.02	1314116.10	Картометрический	1.00	-
13	426472.60	1314123.25	Картометрический	1.00	-
14	426424.30	1314135.05	Картометрический	1.00	-
15	426408.77	1314138.01	Картометрический	1.00	-
16	426408.50	1314136.61	Картометрический	1.00	-
17	426489.76	1314108.76	Аналитический	0.10	-
18	426487.22	1314101.18	Аналитический	0.10	-
19	426493.86	1314098.95	Аналитический	0.10	-
20	426496.40	1314106.53	Аналитический	0.10	-
21	426534.81	1314092.83	Картометрический	1.00	-
7	426613.34	1314068.96	Картометрический	1.00	-
22	426254.37	1314190.22	Картометрический	1.00	-
23	426259.77	1314205.68	Картометрический	1.00	-
24	426263.61	1314217.51	Картометрический	1.00	-
25	426270.29	1314238.10	Картометрический	1.00	-
26	426267.91	1314238.97	Картометрический	1.00	-
27	426266.83	1314239.16	Картометрический	1.00	-
28	426269.07	1314244.30	Картометрический	1.00	-
29	426259.41	1314249.89	Картометрический	1.00	-
30	426237.98	1314259.34	Картометрический	1.00	-
31	426236.45	1314256.40	Картометрический	1.00	-
32	426230.27	1314259.05	Картометрический	1.00	-

1	2	3	4	5	6
33	426226.47	1314262.23	Картометрический	1.00	-
34	426209.54	1314267.61	Картометрический	1.00	-
35	426202.86	1314269.86	Картометрический	1.00	-
36	426196.34	1314272.41	Картометрический	1.00	-
37	426177.55	1314284.15	Картометрический	1.00	-
38	426174.39	1314278.11	Картометрический	1.00	-
39	426164.18	1314258.41	Картометрический	1.00	-
40	426167.78	1314256.82	Картометрический	1.00	-
41	426163.00	1314253.76	Картометрический	1.00	-
42	426160.72	1314248.63	Картометрический	1.00	-
43	426166.53	1314231.59	Картометрический	1.00	-
44	426174.71	1314230.29	Картометрический	1.00	-
45	426194.26	1314222.28	Картометрический	1.00	-
46	426211.90	1314213.20	Картометрический	1.00	-
47	426246.89	1314193.39	Картометрический	1.00	-
22	426254.37	1314190.22	Картометрический	1.00	-
48	425612.84	1314441.59	Картометрический	1.00	-
49	425655.65	1314526.35	Картометрический	1.00	-
50	425672.45	1314570.81	Картометрический	1.00	-
51	425674.92	1314572.52	Картометрический	1.00	-
52	425728.90	1314627.91	Картометрический	1.00	-
53	425680.14	1314655.98	Картометрический	1.00	-
54	425636.65	1314688.03	Картометрический	1.00	-
55	425628.35	1314692.85	Картометрический	1.00	-
56	425626.35	1314693.18	Картометрический	1.00	-
57	425587.10	1314636.51	Картометрический	1.00	-
58	425584.64	1314634.79	Картометрический	1.00	-
59	425556.59	1314597.46	Картометрический	1.00	-
60	425551.98	1314599.68	Картометрический	1.00	-
61	425506.62	1314515.38	Картометрический	1.00	-
62	425506.84	1314511.48	Картометрический	1.00	-
63	425507.67	1314499.59	Картометрический	1.00	-
64	425600.76	1314443.02	Картометрический	1.00	-
65	425607.96	1314444.68	Картометрический	1.00	-
48	425612.84	1314441.59	Картометрический	1.00	-

## 3. Сведения о характерных точках части (частей) границы объекта



Обозначение характерных точек части границы	Координаты, м		Метод определения координат характерной точки	Средняя квадратическая погрешность положения характерной точки (Mt), м	Описание обозначения точки на местности (при наличии)
	X	Y			
1	2	3	4	5	6
Часть №					
-	-	-	-	-	-






Масштаб 1:5000

Используемые условные знаки и обозначения:

- |   |   |
|---|---|
|  | границы территориальной зоны                  |
|  | характерная точка границ территориальной зоны |

Руководитель БУВО «Нормативно-проектный центр»

Подпись  Ю.В.Шалыгина Дата « 28 » октября 2021 г.

Место для оттиска печати (при наличии) лица, составившего описание местоположения границ объекта



## ОПИСАНИЕ МЕСТОПОЛОЖЕНИЯ ГРАНИЦ

Зона улиц, дорог, инженерной и транспортной инфраструктуры  
села Ковалёво - ИТ1/1

(наименование объекта, местоположение границ которого описано  
(далее - объект)

## Раздел 1

Сведения об объекте		
№ п/п	Характеристики объекта	Описание характеристик
1	2	3
1	Местоположение объекта	Воронежская область, Лискинский муниципальный район, Ковалёвское сельское поселение, село Ковалёво
2	Площадь объекта $\pm$ величина погрешности определения площади ( $P \pm \Delta P$ )	30989 $\pm$ -616 м <sup>2</sup>
3	Иные характеристики объекта	-

## Раздел 2

Сведения о местоположении границ объекта					
1. Система координат: МСК - 36, зона 1					
2. Сведения о характерных точках границ объекта					
Обозначение характерных точек границ	Координаты, м		Метод определения координат характерной точки	Средняя квадратическая погрешность положения характерной точки (Mt), м	Описание обозначения точки на местности (при наличии)
	X	Y			
1	2	3	4	5	6
1	426881.70	1314164.49	Картометрический	1.00	-
2	426873.17	1314167.69	Картометрический	1.00	-
3	426837.30	1314075.87	Картометрический	1.00	-
4	426833.66	1314066.36	Картометрический	1.00	-
5	426821.35	1314071.87	Картометрический	1.00	-
6	426830.95	1314094.27	Картометрический	1.00	-
7	426835.83	1314119.00	Картометрический	1.00	-
8	426812.38	1314128.77	Картометрический	1.00	-
9	426801.03	1314108.05	Картометрический	1.00	-
10	426763.68	1314035.66	Картометрический	1.00	-
11	426757.26	1314018.68	Картометрический	1.00	-
12	426751.09	1314020.05	Картометрический	1.00	-
13	426736.44	1314023.66	Картометрический	1.00	-
14	426707.52	1314034.47	Картометрический	1.00	-
15	426616.83	1314079.37	Картометрический	1.00	-
16	426571.70	1314102.68	Картометрический	1.00	-
17	426568.46	1314106.09	Картометрический	1.00	-
18	426566.34	1314109.81	Картометрический	1.00	-
19	426562.93	1314111.46	Картометрический	1.00	-
20	426559.43	1314110.18	Картометрический	1.00	-
21	426554.54	1314109.65	Картометрический	1.00	-
22	426518.64	1314122.39	Картометрический	1.00	-
23	426498.57	1314127.86	Картометрический	1.00	-
24	426472.12	1314135.02	Картометрический	1.00	-
25	426420.86	1314146.54	Картометрический	1.00	-
26	426395.88	1314152.41	Картометрический	1.00	-
27	426385.27	1314154.88	Картометрический	1.00	-
28	426349.87	1314163.12	Картометрический	1.00	-
29	426305.86	1314173.92	Картометрический	1.00	-
30	426275.40	1314182.25	Картометрический	1.00	-
31	426261.35	1314187.26	Картометрический	1.00	-
32	426254.37	1314190.22	Картометрический	1.00	-
33	426246.89	1314193.39	Картометрический	1.00	-
34	426211.90	1314213.20	Картометрический	1.00	-
35	426194.26	1314222.28	Картометрический	1.00	-
36	426174.71	1314230.29	Картометрический	1.00	-

1	2	3	4	5	6
37	426166.53	1314231.59	Картометрический	1.00	-
38	426160.72	1314248.63	Картометрический	1.00	-
39	426146.68	1314250.55	Картометрический	1.00	-
40	426135.51	1314242.40	Картометрический	1.00	-
41	426122.05	1314237.07	Картометрический	1.00	-
42	426112.82	1314237.25	Картометрический	1.00	-
43	426090.04	1314238.64	Картометрический	1.00	-
44	426080.48	1314239.92	Картометрический	1.00	-
45	426062.36	1314240.37	Картометрический	1.00	-
46	426029.19	1314243.10	Картометрический	1.00	-
47	426005.07	1314245.76	Картометрический	1.00	-
48	425976.64	1314250.65	Картометрический	1.00	-
49	425974.35	1314252.14	Картометрический	1.00	-
50	425972.01	1314256.21	Картометрический	1.00	-
51	425968.40	1314257.34	Картометрический	1.00	-
52	425965.45	1314254.71	Картометрический	1.00	-
53	425964.43	1314254.45	Картометрический	1.00	-
54	425961.59	1314253.73	Картометрический	1.00	-
55	425947.24	1314256.38	Картометрический	1.00	-
56	425911.03	1314266.59	Картометрический	1.00	-
57	425875.57	1314277.63	Картометрический	1.00	-
58	425843.32	1314289.30	Картометрический	1.00	-
59	425829.74	1314295.31	Картометрический	1.00	-
60	425812.11	1314304.43	Картометрический	1.00	-
61	425794.78	1314314.91	Картометрический	1.00	-
62	425770.67	1314332.18	Картометрический	1.00	-
63	425752.34	1314344.83	Картометрический	1.00	-
64	425725.07	1314362.78	Картометрический	1.00	-
65	425691.62	1314383.05	Картометрический	1.00	-
66	425654.80	1314405.87	Картометрический	1.00	-
67	425622.44	1314425.63	Картометрический	1.00	-
68	425615.09	1314430.21	Картометрический	1.00	-
69	425614.29	1314440.67	Картометрический	1.00	-
70	425612.84	1314441.59	Картометрический	1.00	-
71	425607.96	1314444.68	Картометрический	1.00	-
72	425600.76	1314443.02	Картометрический	1.00	-
73	425507.67	1314499.59	Картометрический	1.00	-
74	425506.84	1314511.48	Картометрический	1.00	-
75	425500.67	1314514.76	Картометрический	1.00	-
76	425491.06	1314509.63	Картометрический	1.00	-
77	425483.08	1314514.62	Картометрический	1.00	-
78	425455.05	1314533.04	Картометрический	1.00	-
79	425429.39	1314548.97	Картометрический	1.00	-
80	425321.74	1314610.16	Картометрический	1.00	-
81	425296.14	1314626.20	Картометрический	1.00	-
82	425271.09	1314638.49	Картометрический	1.00	-
83	425244.32	1314654.03	Картометрический	1.00	-
84	425178.88	1314695.03	Картометрический	1.00	-

1	2	3	4	5	6
85	425174.52	1314690.70	Картометрический	1.00	-
86	425171.09	1314687.30	Аналитический	0.30	-
87	425244.96	1314641.01	Аналитический	0.30	-
88	425428.05	1314526.25	Аналитический	0.30	-
89	425561.23	1314442.78	Аналитический	0.30	-
90	425605.60	1314416.67	Аналитический	0.30	-
91	425639.65	1314397.20	Аналитический	0.30	-
92	425643.35	1314398.12	Аналитический	0.30	-
93	425649.70	1314395.15	Аналитический	0.30	-
94	425684.69	1314373.93	Аналитический	0.30	-
95	425746.22	1314336.22	Аналитический	0.30	-
96	425766.08	1314322.23	Аналитический	0.30	-
97	425788.22	1314306.53	Аналитический	0.30	-
98	425796.86	1314301.09	Аналитический	0.30	-
99	425805.28	1314295.79	Аналитический	0.30	-
100	425824.48	1314286.27	Аналитический	0.30	-
101	425838.46	1314280.13	Аналитический	0.30	-
102	425875.24	1314265.82	Аналитический	0.30	-
103	425932.59	1314247.13	Аналитический	0.30	-
104	425961.26	1314242.60	Картометрический	1.00	-
105	425979.99	1314239.65	Картометрический	1.00	-
106	426034.54	1314231.04	Картометрический	1.00	-
107	426061.70	1314229.21	Картометрический	1.00	-
108	426079.56	1314228.78	Картометрический	1.00	-
109	426089.26	1314227.49	Картометрический	1.00	-
110	426112.17	1314226.09	Картометрический	1.00	-
111	426121.31	1314225.91	Картометрический	1.00	-
112	426132.58	1314224.99	Картометрический	1.00	-
113	426152.13	1314222.16	Картометрический	1.00	-
114	426160.41	1314220.73	Картометрический	1.00	-
115	426171.47	1314218.70	Картометрический	1.00	-
116	426193.46	1314209.29	Картометрический	1.00	-
117	426207.09	1314202.92	Картометрический	1.00	-
118	426242.37	1314182.97	Картометрический	1.00	-
119	426256.54	1314177.23	Картометрический	1.00	-
120	426271.43	1314171.62	Картометрический	1.00	-
121	426302.10	1314163.86	Картометрический	1.00	-
122	426348.63	1314151.87	Картометрический	1.00	-
123	426387.35	1314142.86	Картометрический	1.00	-
124	426390.47	1314140.03	Картометрический	1.00	-
125	426392.02	1314137.07	Картометрический	1.00	-
126	426395.64	1314135.96	Картометрический	1.00	-
127	426398.41	1314138.69	Картометрический	1.00	-
128	426401.69	1314139.37	Картометрический	1.00	-
129	426408.77	1314138.01	Картометрический	1.00	-
130	426424.30	1314135.05	Картометрический	1.00	-
131	426472.60	1314123.25	Картометрический	1.00	-
132	426499.02	1314116.10	Картометрический	1.00	-



1	2	3	4	5	6
133	426517.07	1314111.23	Картометрический	1.00	-
134	426535.91	1314104.49	Картометрический	1.00	-
135	426551.94	1314098.65	Картометрический	1.00	-
136	426567.96	1314091.70	Картометрический	1.00	-
137	426613.34	1314068.96	Картометрический	1.00	-
138	426706.10	1314023.05	Картометрический	1.00	-
139	426734.42	1314013.20	Картометрический	1.00	-
140	426747.76	1314010.24	Картометрический	1.00	-
141	426792.89	1314000.00	Картометрический	1.00	-
142	426797.99	1314000.00	Картометрический	1.00	-
143	426806.93	1313996.67	Картометрический	1.00	-
144	426814.75	1313993.75	Картометрический	1.00	-
145	426815.18	1313994.75	Картометрический	1.00	-
146	426821.34	1313999.58	Картометрический	1.00	-
147	426820.42	1314003.03	Картометрический	1.00	-
148	426819.76	1314006.22	Картометрический	1.00	-
149	426830.32	1314034.13	Картометрический	1.00	-
150	426845.30	1314073.06	Картометрический	1.00	-
1	426881.70	1314164.49	Картометрический	1.00	-
151	425764.46	1314530.70	Аналитический	0.10	-
152	425770.13	1314538.23	Аналитический	0.10	-
153	425741.92	1314562.81	Аналитический	0.10	-
154	425732.29	1314546.82	Аналитический	0.10	-
155	425744.19	1314541.01	Аналитический	0.10	-
151	425764.46	1314530.70	Аналитический	0.10	-
3. Сведения о характерных точках части (частей) границы объекта					
Обозначение характерных точек части границы	Координаты, м		Метод определения координат характерной точки	Средняя квадратическая погрешность положения характерной точки (Mt), м	Описание обозначения точки на местности (при наличии)
	X	Y			
1	2	3	4	5	6
Часть №					
-	-	-	-	-	-






Масштаб 1:5000

Используемые условные знаки и обозначения:

- |   |   |
|---|---|
|  | границы территориальной зоны                  |
|  | характерная точка границ территориальной зоны |

Руководитель БУВО «Нормативно-проектный центр»

Подпись  Ю.В.Шалыгина Дата « 28 » октября 2021г.

Место для отгосза печати (при наличии) лица, составившего описание местоположения границ объекта



## ОПИСАНИЕ МЕСТОПОЛОЖЕНИЯ ГРАНИЦ

Зона сельскохозяйственного производства села Ковалёво - СХ1/1

(наименование объекта, местоположение границ которого описано  
(далее - объект)

## Раздел 1

Сведения об объекте		
№ п/п	Характеристики объекта	Описание характеристик
1	2	3
1	Местоположение объекта	Воронежская область, Лискинский муниципальный район, Ковалёвское сельское поселение, село Ковалёво
2	Площадь объекта $\pm$ величина погрешности определения площади ( $P \pm \Delta P$ )	25703 $\pm$ 561 м <sup>2</sup>
3	Иные характеристики объекта	-

## Раздел 2

Сведения о местоположении границ объекта					
1. Система координат: МСК - 36, зона 1					
2. Сведения о характерных точках границ объекта					
Обозначение характерных точек границ	Координаты, м		Метод определения координат характерной точки	Средняя квадратическая погрешность положения характерной точки (Mt), м	Описание обозначения точки на местности (при наличии)
	X	Y			
1	2	3	4	5	6
1	426367.44	1314064.11	Аналитический	0.10	-
2	426393.79	1314127.43	Аналитический	0.10	-
3	426408.50	1314136.61	Картометрический	1.00	-
4	426408.77	1314138.01	Картометрический	1.00	-
5	426401.69	1314139.37	Картометрический	1.00	-
6	426398.41	1314138.69	Картометрический	1.00	-
7	426395.64	1314135.96	Картометрический	1.00	-
8	426392.02	1314137.07	Картометрический	1.00	-
9	426390.47	1314140.03	Картометрический	1.00	-
10	426387.35	1314142.86	Картометрический	1.00	-
11	426348.63	1314151.87	Картометрический	1.00	-
12	426302.10	1314163.86	Картометрический	1.00	-
13	426271.43	1314171.62	Картометрический	1.00	-
14	426256.54	1314177.23	Картометрический	1.00	-
15	426242.37	1314182.97	Картометрический	1.00	-
16	426207.09	1314202.92	Картометрический	1.00	-
17	426193.46	1314209.29	Картометрический	1.00	-
18	426171.47	1314218.70	Картометрический	1.00	-
19	426160.41	1314220.73	Картометрический	1.00	-
20	426152.13	1314222.16	Картометрический	1.00	-
21	426132.58	1314224.99	Картометрический	1.00	-
22	426121.31	1314225.91	Картометрический	1.00	-
23	426112.17	1314226.09	Картометрический	1.00	-
24	426089.26	1314227.49	Картометрический	1.00	-
25	426079.56	1314228.78	Картометрический	1.00	-
26	426061.70	1314229.21	Картометрический	1.00	-
27	426061.71	1314226.16	Картометрический	1.00	-
28	426061.83	1314209.86	Картометрический	1.00	-
29	426044.20	1314168.14	Картометрический	1.00	-
30	426121.89	1314143.83	Картометрический	1.00	-
31	426146.18	1314142.66	Аналитический	0.10	-
1	426367.44	1314064.11	Аналитический	0.10	-

3. Сведения о характерных точках части (частей) границы объекта					
Обозначение характерных точек части границы	Координаты, м		Метод определения координат характерной точки	Средняя квадратическая погрешность положения характерной точки (Mt), м	Описание обозначения точки на местности (при наличии)
	X	Y			
1	2	3	4	5	6
Часть №					
-	-	-	-	-	-



## План границ объекта



Масштаб 1:2000

Используемые условные знаки и обозначения :



границы территориальной зоны



характерная точка границ территориальной зоны

Руководитель БУВО «Нормативно-проектный центр»

Подпись Ю.В. Шалыгина Ю.В. Шалыгина Дата « 28 » октября 2021 г.

Место для оттиска печати (при наличии) лица, составившего описание местоположения границ объекта



## ОПИСАНИЕ МЕСТОПОЛОЖЕНИЯ ГРАНИЦ

Зона ритуальных объектов села Ковалёво - СН1/1

---

 (наименование объекта, местоположение границ которого описано  
 (далее - объект)

## Раздел 1

Сведения об объекте		
№ п/п	Характеристики объекта	Описание характеристик
1	2	3
1	Местоположение объекта	Воронежская область, Лискинский муниципальный район, Ковалёвское сельское поселение, село Ковалёво
2	Площадь объекта $\pm$ величина погрешности определения площади ( $P \pm \text{Дельта } P$ )	58656 $\pm$ -848 м <sup>2</sup>
3	Иные характеристики объекта	-

## Раздел 2

Сведения о местоположении границ объекта					
1. Система координат: МСК - 36, зона 1					
2. Сведения о характерных точках границ объекта					
Обозначение характерных точек границ	Координаты, м		Метод определения координат характерной точки	Средняя квадратическая погрешность положения характерной точки (Mt), м	Описание обозначения точки на местности (при наличии)
	X	Y			
1	2	3	4	5	6
1	427885.50	1313693.23	Картометрический	1.00	-
2	427903.00	1313706.59	Картометрический	1.00	-
3	427911.06	1313714.63	Картометрический	1.00	-
4	427917.56	1313733.88	Картометрический	1.00	-
5	427911.04	1313784.45	Картометрический	1.00	-
6	427864.35	1313779.81	Картометрический	1.00	-
7	427838.63	1313707.26	Картометрический	1.00	-
8	427871.59	1313694.70	Картометрический	1.00	-
1	427885.50	1313693.23	Картометрический	1.00	-
9	426276.61	1314247.16	Картометрический	1.00	-
10	426283.24	1314260.14	Картометрический	1.00	-
11	426280.78	1314263.65	Картометрический	1.00	-
12	426280.06	1314264.24	Картометрический	1.00	-
13	426252.32	1314277.03	Картометрический	1.00	-
14	426236.01	1314279.90	Картометрический	1.00	-
15	426230.27	1314259.05	Картометрический	1.00	-
16	426236.45	1314256.40	Картометрический	1.00	-
17	426237.98	1314259.34	Картометрический	1.00	-
18	426259.41	1314249.89	Картометрический	1.00	-
9	426276.61	1314247.16	Картометрический	1.00	-
19	426173.44	1315442.35	Картометрический	1.00	-
20	426131.15	1315525.21	Картометрический	1.00	-
21	426082.41	1315514.77	Картометрический	1.00	-
22	426055.09	1315522.20	Картометрический	1.00	-
23	425821.49	1315342.37	Картометрический	1.00	-
24	425898.20	1315302.75	Картометрический	1.00	-
25	426004.14	1315213.55	Картометрический	1.00	-
26	426011.70	1315221.31	Картометрический	1.00	-
27	426006.87	1315225.85	Картометрический	1.00	-
28	426007.30	1315235.20	Картометрический	1.00	-
29	426021.23	1315253.33	Картометрический	1.00	-
30	426070.22	1315305.92	Картометрический	1.00	-
19	426173.44	1315442.35	Картометрический	1.00	-



3. Сведения о характерных точках части (частей) границы объекта					
Обозначение характерных точек части границы	Координаты, м		Метод определения координат характерной точки	Средняя квадратическая погрешность положения характерной точки (Mt), м	Описание обозначения точки на местности (при наличии)
	X	Y			
1	2	3	4	5	6
Часть №					
-	-	-	-	-	-





Масштаб 1:5000

Используемые условные знаки и обозначения:

-  границы территориальной зоны
-  характерная точка границ территориальной зоны

Руководитель БУВО «Нормативно-проектный центр»  
Подпись:  Ю.В.Шалыгина Дата « 28 » октября 2021г.  
Место для оттока осадка (при наличии) знака, составленного согласно местному законодательству границ объекта



Приложение № 2  
к правилам землепользования и застройки  
Ковалёвского сельского поселения  
Лискинского муниципального района  
Воронежской области

СВЕДЕНИЯ О ГРАНИЦАХ ТЕРРИТОРИАЛЬНЫХ ЗОН,  
СОДЕРЖАЩИЕ ГРАФИЧЕСКОЕ ОПИСАНИЕ МЕСТОПОЛОЖЕНИЯ  
ГРАНИЦ ТЕРРИТОРИАЛЬНЫХ ЗОН, ПЕРЕЧЕНЬ КООРДИНАТ  
ХАРАКТЕРНЫХ ТОЧЕК ГРАНИЦ ТЕРРИТОРИАЛЬНЫХ ЗОН  
ХУТОРА ДЕМЧЕНКОВ

## ОПИСАНИЕ МЕСТОПОЛОЖЕНИЯ ГРАНИЦ

Зона застройки индивидуальными жилыми домами хутора Демченков - Ж1/2

---

(наименование объекта, местоположение границ которого описано  
(далее - объект)

## Раздел 1

Сведения об объекте		
№ п/п	Характеристики объекта	Описание характеристик
1	2	3
1	Местоположение объекта	Воронежская область, Лискинский муниципальный район, Ковалёвское сельское поселение, хутор Демченков
2	Площадь объекта $\pm$ величина погрешности определения площади ( $P \pm \Delta P$ )	205945 $\pm$ 1588 м <sup>2</sup>
3	Иные характеристики объекта	-

## Раздел 2

Сведения о местоположении границ объекта					
1. Система координат: МСК - 36, зона 1					
2. Сведения о характерных точках границ объекта					
Обозначение характерных точек границ	Координаты, м		Метод определения координат характерной точки	Средняя квадратическая погрешность положения характерной точки (Mt), м	Описание обозначения точки на местности (при наличии)
	X	Y			
1	2	3	4	5	6
1	423958.52	1311183.59	Аналитический	0.50	-
2	423961.52	1311201.13	Аналитический	0.30	-
3	423976.57	1311290.00	Аналитический	0.30	-
4	423903.15	1311306.65	Картометрический	1.00	-
5	423846.37	1311284.20	Картометрический	1.00	-
6	423833.28	1311222.45	Картометрический	1.00	-
7	423816.19	1311225.82	Картометрический	1.00	-
8	423806.87	1311227.94	Картометрический	1.00	-
9	423791.15	1311279.85	Картометрический	1.00	-
10	423779.05	1311318.61	Картометрический	1.00	-
11	423763.47	1311319.35	Картометрический	1.00	-
12	423722.38	1311320.71	Картометрический	1.00	-
13	423645.28	1311293.35	Картометрический	1.00	-
14	423595.42	1311294.57	Картометрический	1.00	-
15	423587.69	1311276.84	Картометрический	1.00	-
16	423467.03	1311307.41	Картометрический	1.00	-
17	423479.10	1311342.04	Картометрический	1.00	-
18	423428.68	1311383.95	Картометрический	1.00	-
19	423421.98	1311517.86	Картометрический	1.00	-
20	423477.00	1311530.14	Картометрический	1.00	-
21	423500.01	1311557.94	Картометрический	1.00	-
22	423506.66	1311611.88	Картометрический	1.00	-
23	423485.07	1311644.37	Картометрический	1.00	-
24	423395.29	1311640.38	Картометрический	1.00	-
25	423359.94	1311656.07	Картометрический	1.00	-
26	423330.23	1311650.50	Картометрический	1.00	-
27	423266.28	1311614.83	Картометрический	1.00	-
28	423172.05	1311555.34	Картометрический	1.00	-
29	423106.85	1311537.19	Картометрический	1.00	-
30	423112.63	1311516.82	Картометрический	1.00	-
31	423112.44	1311514.57	Картометрический	1.00	-
32	423098.88	1311347.09	Аналитический	0.20	-
33	423152.00	1311337.58	Аналитический	0.20	-
34	423148.31	1311291.20	Аналитический	0.20	-
35	423285.22	1311292.69	Картометрический	1.00	-
36	423312.81	1311248.42	Картометрический	1.00	-

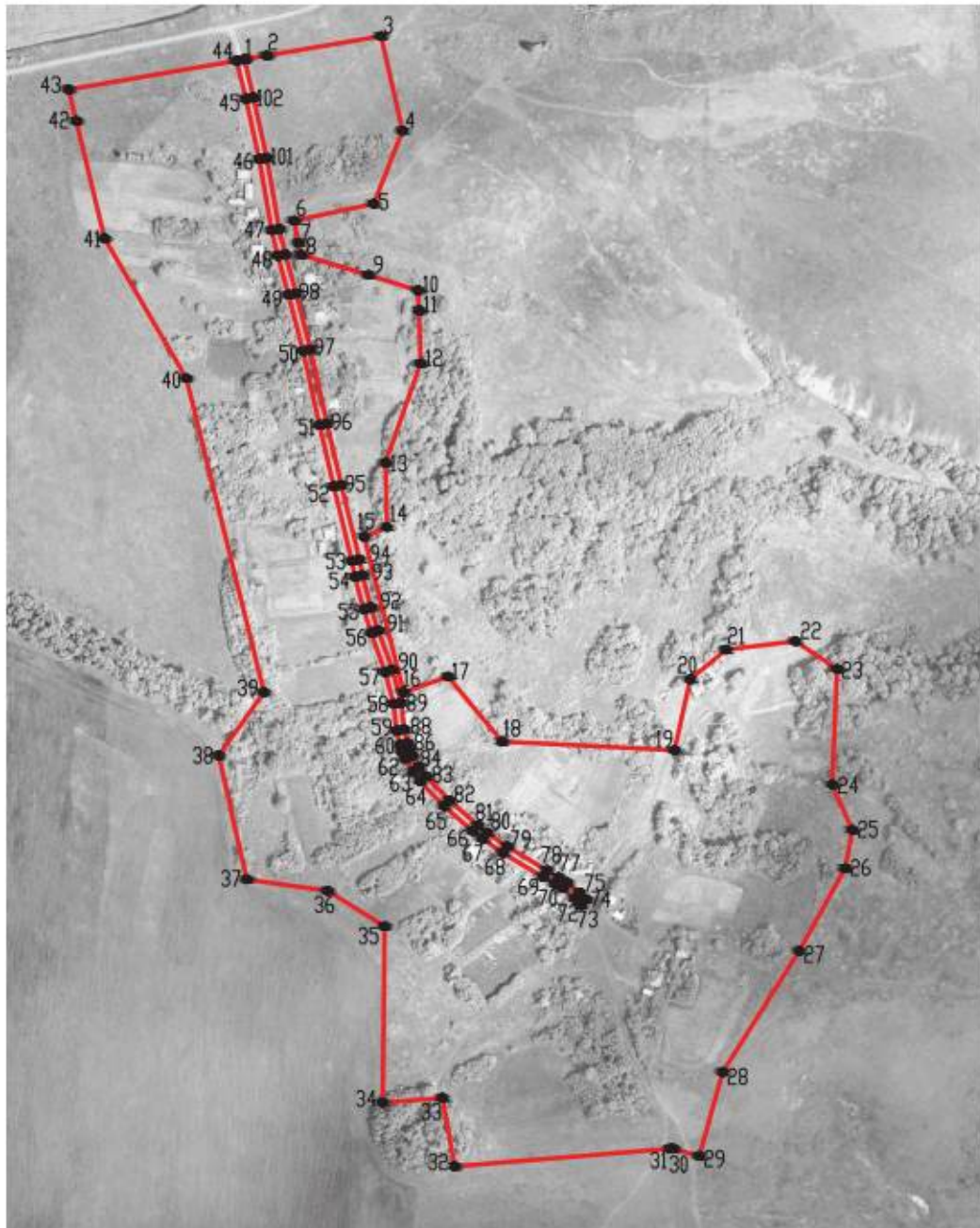
1	2	3	4	5	6
37	423321.68	1311185.66	Картометрический	1.00	-
38	423417.88	1311163.75	Картометрический	1.00	-
39	423467.14	1311198.96	Картометрический	1.00	-
40	423711.00	1311138.64	Картометрический	1.00	-
41	423819.60	1311075.14	Аналитический	0.50	-
42	423910.78	1311053.05	Аналитический	0.50	-
43	423935.20	1311047.15	Аналитический	0.50	-
44	423957.51	1311177.66	Аналитический	0.50	-
45	423927.89	1311184.84	Картометрический	1.00	-
46	423881.04	1311195.23	Картометрический	1.00	-
47	423825.89	1311204.91	Картометрический	1.00	-
48	423806.05	1311209.81	Картометрический	1.00	-
49	423775.79	1311217.97	Картометрический	1.00	-
50	423731.84	1311229.36	Картометрический	1.00	-
51	423674.60	1311242.11	Картометрический	1.00	-
52	423626.87	1311253.16	Картометрический	1.00	-
53	423568.98	1311267.29	Картометрический	1.00	-
54	423556.60	1311269.51	Картометрический	1.00	-
55	423531.43	1311276.38	Картометрический	1.00	-
56	423513.09	1311282.06	Картометрический	1.00	-
57	423482.68	1311293.10	Картометрический	1.00	-
58	423458.00	1311299.72	Картометрический	1.00	-
59	423437.24	1311301.95	Картометрический	1.00	-
60	423426.11	1311304.58	Картометрический	1.00	-
61	423421.23	1311306.15	Картометрический	1.00	-
62	423415.40	1311308.61	Картометрический	1.00	-
63	423405.35	1311314.54	Картометрический	1.00	-
64	423397.92	1311320.28	Картометрический	1.00	-
65	423378.69	1311338.85	Картометрический	1.00	-
66	423359.28	1311361.15	Картометрический	1.00	-
67	423353.26	1311368.81	Картометрический	1.00	-
68	423342.24	1311384.53	Картометрический	1.00	-
69	423323.57	1311415.64	Картометрический	1.00	-
70	423318.17	1311424.98	Картометрический	1.00	-
71	423314.82	1311430.77	Картометрический	1.00	-
72	423306.85	1311440.35	Картометрический	1.00	-
73	423301.66	1311445.38	Картометрический	1.00	-
74	423306.25	1311449.25	Картометрический	1.00	-
75	423311.44	1311444.22	Картометрический	1.00	-
76	423319.34	1311434.28	Картометрический	1.00	-
77	423323.37	1311427.97	Картометрический	1.00	-
78	423328.77	1311418.64	Картометрический	1.00	-
79	423347.29	1311387.78	Картометрический	1.00	-
80	423358.08	1311372.38	Картометрический	1.00	-
81	423363.88	1311365.01	Картометрический	1.00	-
82	423383.02	1311343.00	Картометрический	1.00	-
83	423401.88	1311324.80	Картометрический	1.00	-
84	423409.02	1311319.28	Картометрический	1.00	-

1	2	3	4	5	6
85	423417.73	1311314.14	Картометрический	1.00	-
86	423423.02	1311311.88	Картометрический	1.00	-
87	423427.45	1311310.43	Картометрический	1.00	-
88	423438.32	1311307.95	Картометрический	1.00	-
89	423458.86	1311305.53	Картометрический	1.00	-
90	423484.72	1311298.74	Картометрический	1.00	-
91	423515.13	1311287.70	Картометрический	1.00	-
92	423533.03	1311282.16	Картометрический	1.00	-
93	423557.91	1311275.37	Картометрический	1.00	-
94	423570.26	1311273.15	Картометрический	1.00	-
95	423627.92	1311259.07	Картометрический	1.00	-
96	423675.76	1311248.00	Картометрический	1.00	-
97	423733.26	1311235.19	Картометрический	1.00	-
98	423776.84	1311223.88	Картометрический	1.00	-
99	423807.10	1311215.72	Картометрический	1.00	-
100	423826.94	1311210.82	Картометрический	1.00	-
101	423882.09	1311201.13	Картометрический	1.00	-
102	423929.20	1311190.70	Картометрический	1.00	-
1	423958.52	1311183.59	Аналитический	0.50	-
3. Сведения о характерных точках части (частей) границы объекта					
Обозначение характерных точек части границы	Координаты, м		Метод определения координат характерной точки	Средняя квадратическая погрешность положения характерной точки (Mt), м	Описание обозначения точки на местности (при наличии)
	X	Y			
1	2	3	4	5	6
Часть №					
-	-	-	-	-	-



## Раздел 4

## План границ объекта




Масштаб 1:5000

Используемые условные знаки и обозначения:



границы территориальной зоны



характерная точка границ территориальной зоны

Руководитель БУВО «Нормативно-проектный центр»

Подпись Ю.В. Шалыгина Ю.В. Шалыгина Дата « 28 » октября 2021 г.

Место для оттиска печати (при наличии) лица, составившего описание местоположения границ объекта



## ОПИСАНИЕ МЕСТОПОЛОЖЕНИЯ ГРАНИЦ

Зона улиц, дорог, инженерной и транспортной инфраструктуры  
хутора Демченков - ИТ1/2

(наименование объекта, местоположение границ которого описано  
(далее - объект)

## Раздел 1

Сведения об объекте		
№ п/п	Характеристики объекта	Описание характеристик
1	2	3
1	Местоположение объекта	Воронежская область, Лискинский муниципальный район, Ковалёвское сельское поселение, хутор Демченков
2	Площадь объекта $\pm$ величина погрешности определения площади ( $P \pm \text{Дельта } P$ )	4407 $\pm$ 232 м <sup>2</sup>
3	Иные характеристики объекта	-

## Раздел 2

Сведения о местоположении границ объекта					
1. Система координат: МСК - 36, зона 1					
2. Сведения о характерных точках границ объекта					
Обозначение характерных точек границ	Координаты, м		Метод определения координат характерной точки	Средняя квадратическая погрешность положения характерной точки (Mt), м	Описание обозначения точки на местности (при наличии)
	X	Y			
1	2	3	4	5	6
1	423957.51	1311177.66	Аналитический	0.50	-
2	423958.52	1311183.59	Аналитический	0.50	-
3	423929.20	1311190.70	Картометрический	1.00	-
4	423882.09	1311201.13	Картометрический	1.00	-
5	423826.94	1311210.82	Картометрический	1.00	-
6	423807.10	1311215.72	Картометрический	1.00	-
7	423776.84	1311223.88	Картометрический	1.00	-
8	423733.26	1311235.19	Картометрический	1.00	-
9	423675.76	1311248.00	Картометрический	1.00	-
10	423627.92	1311259.07	Картометрический	1.00	-
11	423570.26	1311273.15	Картометрический	1.00	-
12	423557.91	1311275.37	Картометрический	1.00	-
13	423533.03	1311282.16	Картометрический	1.00	-
14	423515.13	1311287.70	Картометрический	1.00	-
15	423484.72	1311298.74	Картометрический	1.00	-
16	423458.86	1311305.53	Картометрический	1.00	-
17	423438.32	1311307.95	Картометрический	1.00	-
18	423427.45	1311310.43	Картометрический	1.00	-
19	423423.02	1311311.88	Картометрический	1.00	-
20	423417.73	1311314.14	Картометрический	1.00	-
21	423409.02	1311319.28	Картометрический	1.00	-
22	423401.88	1311324.80	Картометрический	1.00	-
23	423383.02	1311343.00	Картометрический	1.00	-
24	423363.88	1311365.01	Картометрический	1.00	-
25	423358.08	1311372.38	Картометрический	1.00	-
26	423347.29	1311387.78	Картометрический	1.00	-
27	423328.77	1311418.64	Картометрический	1.00	-
28	423323.37	1311427.97	Картометрический	1.00	-
29	423319.34	1311434.28	Картометрический	1.00	-
30	423311.44	1311444.22	Картометрический	1.00	-
31	423306.25	1311449.25	Картометрический	1.00	-
32	423301.66	1311445.38	Картометрический	1.00	-
33	423306.85	1311440.35	Картометрический	1.00	-
34	423314.82	1311430.77	Картометрический	1.00	-
35	423318.17	1311424.98	Картометрический	1.00	-
36	423323.57	1311415.64	Картометрический	1.00	-

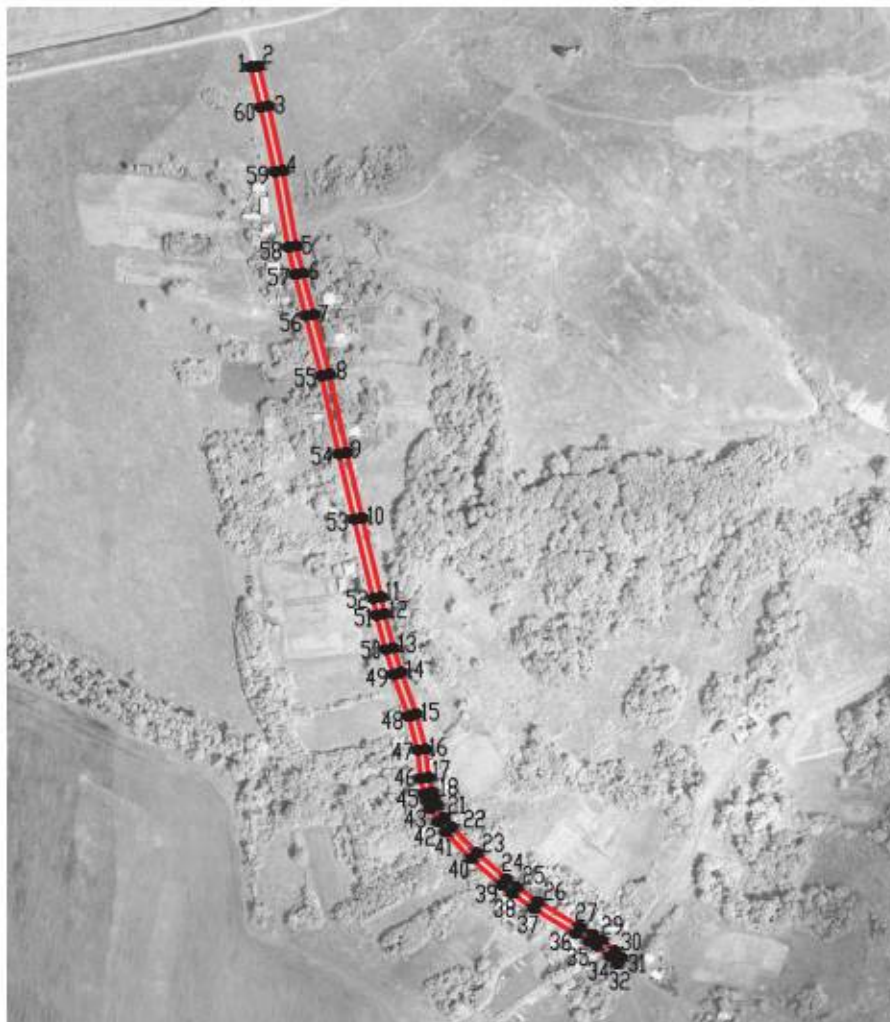
1	2	3	4	5	6
37	423342.24	1311384.53	Картометрический	1.00	-
38	423353.26	1311368.81	Картометрический	1.00	-
39	423359.28	1311361.15	Картометрический	1.00	-
40	423378.69	1311338.85	Картометрический	1.00	-
41	423397.92	1311320.28	Картометрический	1.00	-
42	423405.35	1311314.54	Картометрический	1.00	-
43	423415.40	1311308.61	Картометрический	1.00	-
44	423421.23	1311306.15	Картометрический	1.00	-
45	423426.11	1311304.58	Картометрический	1.00	-
46	423437.24	1311301.95	Картометрический	1.00	-
47	423458.00	1311299.72	Картометрический	1.00	-
48	423482.68	1311293.10	Картометрический	1.00	-
49	423513.09	1311282.06	Картометрический	1.00	-
50	423531.43	1311276.38	Картометрический	1.00	-
51	423556.60	1311269.51	Картометрический	1.00	-
52	423568.98	1311267.29	Картометрический	1.00	-
53	423626.87	1311253.16	Картометрический	1.00	-
54	423674.60	1311242.11	Картометрический	1.00	-
55	423731.84	1311229.36	Картометрический	1.00	-
56	423775.79	1311217.97	Картометрический	1.00	-
57	423806.05	1311209.81	Картометрический	1.00	-
58	423825.89	1311204.91	Картометрический	1.00	-
59	423881.04	1311195.23	Картометрический	1.00	-
60	423927.89	1311184.84	Картометрический	1.00	-
1	423957.51	1311177.66	Аналитический	0.50	-

### 3. Сведения о характерных точках части (частей) границы объекта

Обозначение характерных точек части границы	Координаты, м		Метод определения координат характерной точки	Средняя квадратическая погрешность положения характерной точки (Mt), м	Описание обозначения точки на местности (при наличии)
	X	Y			
1	2	3	4	5	6
Часть №					
-	-	-	-	-	-



## План границ объекта



Масштаб 1:5000

Используемые условные знаки и обозначения :



границы территориальной зоны



характерная точка границ территориальной зоны

Руководитель БУВО «Нормативно-проектный центр»

Подпись Ю.В.Шалыгина Ю.В.Шалыгина Дата « 28 » октября 2021 г.

Место для оттиска печати (при наличии) лица, составившего описание местоположения границ объекта



## ОПИСАНИЕ МЕСТОПОЛОЖЕНИЯ ГРАНИЦ

Зона ритуальных объектов хутора Демченков - СН1/2

(наименование объекта, местоположение границ которого описано  
(далее - объект)

## Раздел 1

Сведения об объекте		
№ п/п	Характеристики объекта	Описание характеристик
1	2	3
1	Местоположение объекта	Воронежская область, Лискинский муниципальный район, Ковалёвское сельское поселение, хутор Демченков
2	Площадь объекта $\pm$ величина погрешности определения площади ( $P \pm \Delta P$ )	2495 $\pm$ 175 м <sup>2</sup>
3	Иные характеристики объекта	-

## Раздел 2

Сведения о местоположении границ объекта					
1. Система координат: МСК - 36, зона 1					
2. Сведения о характерных точках границ объекта					
Обозначение характерных точек границ	Координаты, м		Метод определения координат характерной точки	Средняя квадратическая погрешность положения характерной точки (Mt), м	Описание обозначения точки на местности (при наличии)
	X	Y			
1	2	3	4	5	6
1	423148.31	1311291.20	Картометрический	1.00	-
2	423152.00	1311337.58	Картометрический	1.00	-
3	423098.88	1311347.09	Картометрический	1.00	-
4	423095.13	1311300.92	Картометрический	1.00	-
1	423148.31	1311291.20	Картометрический	1.00	-
3. Сведения о характерных точках части (частей) границы объекта					
Обозначение характерных точек части границы	Координаты, м		Метод определения координат характерной точки	Средняя квадратическая погрешность положения характерной точки (Mt), м	Описание обозначения точки на местности (при наличии)
	X	Y			
1	2	3	4	5	6
Часть №					
-	-	-	-	-	-



## Раздел 4

## План границ объекта



Масштаб 1:1000

Используемые условные знаки и обозначения :




границы территориальной зоны



характерная точка границ территориальной зоны

Руководитель БУВО «Нормативно-проектный центр»

Подпись  Ю.В.Шалыгина Дата « 28 » октября 2021 г.

Место для оттиска печати (при наличии) лица, составившего описание местоположения границ объекта



Приложение № 3  
к правилам землепользования и застройки  
Ковалёвского сельского поселения  
Лискинского муниципального района  
Воронежской области

СВЕДЕНИЯ О ГРАНИЦАХ ТЕРРИТОРИАЛЬНЫХ ЗОН,  
СОДЕРЖАЩИЕ ГРАФИЧЕСКОЕ ОПИСАНИЕ МЕСТОПОЛОЖЕНИЯ  
ГРАНИЦ ТЕРРИТОРИАЛЬНЫХ ЗОН, ПЕРЕЧЕНЬ КООРДИНАТ  
ХАРАКТЕРНЫХ ТОЧЕК ГРАНИЦ ТЕРРИТОРИАЛЬНЫХ ЗОН  
СЕЛА МЕЛАХИНО

## ОПИСАНИЕ МЕСТОПОЛОЖЕНИЯ ГРАНИЦ

Зона застройки индивидуальными жилыми домами села Мелахино - Ж1/3

(наименование объекта, местоположение границ которого описано  
(далее - объект)

## Раздел 1

Сведения об объекте		
№ п/п	Характеристики объекта	Описание характеристик
1	2	3
1	Местоположение объекта	Воронежская область, Лискинский муниципальный район, Ковалёвское сельское поселение, село Мелахино
2	Площадь объекта $\pm$ величина погрешности определения площади ( $P \pm \Delta P$ )	479670 $\pm$ -2424 м <sup>2</sup>
3	Иные характеристики объекта	-

## Раздел 2

Сведения о местоположении границ объекта					
1. Система координат: МСК - 36, зона 1					
2. Сведения о характерных точках границ объекта					
Обозначение характерных точек границ	Координаты, м		Метод определения координат характерной точки	Средняя квадратическая погрешность положения характерной точки (Mt), м	Описание обозначения точки на местности (при наличии)
	X	Y			
1	2	3	4	5	6
1	423932.31	1309458.76	Картометрический	1.00	-
2	423936.72	1309495.27	Картометрический	1.00	-
3	423944.51	1309554.71	Картометрический	1.00	-
4	423952.03	1309609.77	Картометрический	1.00	-
5	423949.25	1309613.69	Картометрический	1.00	-
6	423944.08	1309617.95	Картометрический	1.00	-
7	423913.22	1309617.58	Картометрический	1.00	-
8	423905.87	1309616.23	Картометрический	1.00	-
9	423902.26	1309614.71	Картометрический	1.00	-
10	423899.58	1309612.02	Картометрический	1.00	-
11	423895.77	1309607.22	Картометрический	1.00	-
12	423891.47	1309598.84	Картометрический	1.00	-
13	423888.23	1309592.24	Картометрический	1.00	-
14	423885.52	1309584.81	Картометрический	1.00	-
15	423883.89	1309581.21	Картометрический	1.00	-
16	423881.71	1309578.16	Картометрический	1.00	-
17	423876.60	1309574.75	Картометрический	1.00	-
18	423871.13	1309571.29	Картометрический	1.00	-
19	423864.57	1309569.34	Картометрический	1.00	-
20	423852.70	1309568.69	Картометрический	1.00	-
21	423792.56	1309559.90	Картометрический	1.00	-
22	423768.48	1309556.43	Картометрический	1.00	-
23	423753.73	1309554.65	Картометрический	1.00	-
24	423740.71	1309553.13	Картометрический	1.00	-
25	423729.69	1309552.23	Картометрический	1.00	-
26	423723.24	1309552.83	Картометрический	1.00	-
27	423718.13	1309554.36	Картометрический	1.00	-
28	423704.97	1309560.05	Картометрический	1.00	-
29	423693.60	1309563.83	Картометрический	1.00	-
30	423685.96	1309565.17	Картометрический	1.00	-
31	423676.04	1309565.90	Картометрический	1.00	-
32	423655.47	1309565.47	Картометрический	1.00	-
33	423626.32	1309565.00	Картометрический	1.00	-
34	423592.96	1309563.44	Картометрический	1.00	-
35	423562.23	1309560.75	Картометрический	1.00	-
36	423534.22	1309559.20	Картометрический	1.00	-

1	2	3	4	5	6
37	423523.29	1309557.79	Картометрический	1.00	-
38	423508.36	1309555.26	Картометрический	1.00	-
39	423476.95	1309548.48	Картометрический	1.00	-
40	423467.04	1309546.33	Картометрический	1.00	-
41	423457.26	1309545.68	Картометрический	1.00	-
42	423449.02	1309545.36	Картометрический	1.00	-
43	423425.35	1309547.33	Картометрический	1.00	-
44	423407.29	1309551.51	Картометрический	1.00	-
45	423391.99	1309558.73	Картометрический	1.00	-
46	423379.37	1309566.28	Картометрический	1.00	-
47	423373.87	1309571.78	Картометрический	1.00	-
48	423369.63	1309577.13	Картометрический	1.00	-
49	423367.24	1309582.04	Картометрический	1.00	-
50	423366.45	1309586.54	Картометрический	1.00	-
51	423366.01	1309591.33	Картометрический	1.00	-
52	423366.14	1309595.50	Картометрический	1.00	-
53	423367.54	1309600.18	Картометрический	1.00	-
54	423376.60	1309611.29	Картометрический	1.00	-
55	423387.94	1309622.25	Картометрический	1.00	-
56	423413.28	1309647.71	Картометрический	1.00	-
57	423450.91	1309679.09	Картометрический	1.00	-
58	423475.04	1309696.24	Картометрический	1.00	-
59	423502.64	1309718.58	Картометрический	1.00	-
60	423522.53	1309737.16	Картометрический	1.00	-
61	423556.49	1309771.00	Картометрический	1.00	-
62	423588.14	1309795.98	Картометрический	1.00	-
63	423618.27	1309812.48	Картометрический	1.00	-
64	423629.37	1309822.46	Картометрический	1.00	-
65	423638.86	1309838.31	Картометрический	1.00	-
66	423654.79	1309870.91	Картометрический	1.00	-
67	423657.78	1309884.26	Картометрический	1.00	-
68	423658.41	1309895.52	Картометрический	1.00	-
69	423658.20	1309909.47	Картометрический	1.00	-
70	423657.55	1309920.94	Картометрический	1.00	-
71	423659.66	1309933.61	Картометрический	1.00	-
72	423671.87	1309956.95	Картометрический	1.00	-
73	423682.75	1309975.15	Картометрический	1.00	-
74	423698.25	1309993.01	Картометрический	1.00	-
75	423708.02	1309999.19	Картометрический	1.00	-
76	423722.73	1310007.74	Картометрический	1.00	-
77	423740.12	1310013.96	Картометрический	1.00	-
78	423756.25	1310024.11	Картометрический	1.00	-
79	423767.60	1310033.61	Картометрический	1.00	-
80	423785.85	1310044.83	Картометрический	1.00	-
81	423806.12	1310053.03	Картометрический	1.00	-
82	423826.10	1310057.48	Картометрический	1.00	-
83	423840.80	1310058.88	Картометрический	1.00	-
84	423849.06	1310062.18	Картометрический	1.00	-

1	2	3	4	5	6
85	423852.17	1310068.18	Картометрический	1.00	-
86	423852.17	1310074.58	Картометрический	1.00	-
87	423850.78	1310081.70	Картометрический	1.00	-
88	423850.19	1310087.87	Картометрический	1.00	-
89	423850.47	1310100.35	Картометрический	1.00	-
90	423855.03	1310123.44	Картометрический	1.00	-
91	423858.16	1310142.21	Картометрический	1.00	-
92	423862.38	1310157.48	Картометрический	1.00	-
93	423866.32	1310163.58	Картометрический	1.00	-
94	423868.24	1310166.30	Картометрический	1.00	-
95	423868.87	1310168.82	Картометрический	1.00	-
96	423868.88	1310173.34	Аналитический	0.10	-
97	423867.43	1310252.25	Аналитический	0.10	-
98	423867.29	1310268.26	Аналитический	0.10	-
99	423865.66	1310284.78	Аналитический	0.10	-
100	423864.27	1310292.93	Аналитический	0.10	-
101	423859.60	1310314.85	Аналитический	0.10	-
102	423854.19	1310339.73	Аналитический	0.10	-
103	423848.63	1310366.06	Аналитический	0.10	-
104	423843.82	1310390.62	Аналитический	0.10	-
105	423840.56	1310404.54	Аналитический	0.10	-
106	423838.90	1310415.40	Аналитический	0.10	-
107	423837.89	1310428.54	Аналитический	0.10	-
108	423836.28	1310442.74	Аналитический	0.10	-
109	423836.30	1310444.51	Аналитический	0.10	-
110	423754.46	1310476.65	Аналитический	0.30	-
111	423719.27	1310490.46	Картометрический	1.00	-
112	423708.12	1310467.67	Картометрический	1.00	-
113	423705.94	1310395.67	Картометрический	1.00	-
114	423676.26	1310380.65	Картометрический	1.00	-
115	423682.00	1310355.19	Картометрический	1.00	-
116	423709.82	1310344.81	Картометрический	1.00	-
117	423717.93	1310293.92	Картометрический	1.00	-
118	423757.61	1310286.84	Картометрический	1.00	-
119	423755.78	1310266.52	Картометрический	1.00	-
120	423706.67	1310254.18	Картометрический	1.00	-
121	423703.58	1310172.02	Картометрический	1.00	-
122	423647.60	1310143.64	Картометрический	1.00	-
123	423629.62	1310109.89	Картометрический	1.00	-
124	423627.73	1310079.40	Картометрический	1.00	-
125	423637.63	1310043.75	Картометрический	1.00	-
126	423624.87	1310032.83	Картометрический	1.00	-
127	423574.12	1310026.43	Картометрический	1.00	-
128	423551.14	1310002.89	Картометрический	1.00	-
129	423529.73	1309962.38	Картометрический	1.00	-
130	423526.94	1309925.13	Картометрический	1.00	-
131	423531.75	1309886.96	Картометрический	1.00	-
132	423495.49	1309868.11	Картометрический	1.00	-

1	2	3	4	5	6
133	423469.83	1309854.39	Картометрический	1.00	-
134	423270.08	1309812.70	Картометрический	1.00	-
135	423231.10	1309797.74	Картометрический	1.00	-
136	423106.10	1309686.85	Картометрический	1.00	-
137	423157.38	1309646.65	Картометрический	1.00	-
138	423193.44	1309604.86	Картометрический	1.00	-
139	423145.80	1309558.62	Картометрический	1.00	-
140	423148.18	1309535.73	Картометрический	1.00	-
141	423201.04	1309479.41	Картометрический	1.00	-
142	423206.01	1309464.12	Картометрический	1.00	-
143	423256.03	1309486.62	Картометрический	1.00	-
144	423332.46	1309540.26	Картометрический	1.00	-
145	423430.51	1309541.21	Картометрический	1.00	-
146	423435.66	1309428.49	Картометрический	1.00	-
147	423658.06	1309444.60	Картометрический	1.00	-
148	423886.45	1309470.83	Картометрический	1.00	-
1	423932.31	1309458.76	Картометрический	1.00	-
149	423943.87	1309621.95	Картометрический	1.00	-
150	423946.70	1309624.89	Картометрический	1.00	-
151	423953.17	1309628.41	Картометрический	1.00	-
152	423955.20	1309631.04	Картометрический	1.00	-
153	423966.07	1309720.70	Картометрический	1.00	-
154	423992.91	1309902.82	Картометрический	1.00	-
155	423992.50	1309906.28	Картометрический	1.00	-
156	423990.88	1309911.28	Картометрический	1.00	-
157	423990.29	1309911.74	Картометрический	1.00	-
158	423933.16	1309928.11	Картометрический	1.00	-
159	423912.64	1309930.76	Картометрический	1.00	-
160	423902.53	1309930.02	Картометрический	1.00	-
161	423891.17	1309930.24	Картометрический	1.00	-
162	423876.59	1309933.33	Картометрический	1.00	-
163	423860.50	1309937.11	Картометрический	1.00	-
164	423844.24	1309942.08	Картометрический	1.00	-
165	423834.59	1309947.11	Картометрический	1.00	-
166	423810.52	1309962.53	Картометрический	1.00	-
167	423757.45	1309986.35	Картометрический	1.00	-
168	423732.30	1309997.19	Картометрический	1.00	-
169	423719.68	1309998.30	Картометрический	1.00	-
170	423709.66	1309995.49	Картометрический	1.00	-
171	423700.89	1309989.95	Картометрический	1.00	-
172	423686.01	1309972.79	Картометрический	1.00	-
173	423675.37	1309954.99	Картометрический	1.00	-
174	423663.50	1309932.33	Картометрический	1.00	-
175	423661.57	1309920.72	Картометрический	1.00	-
176	423662.20	1309909.61	Картометрический	1.00	-
177	423662.41	1309895.44	Картометрический	1.00	-
178	423661.76	1309883.70	Картометрический	1.00	-

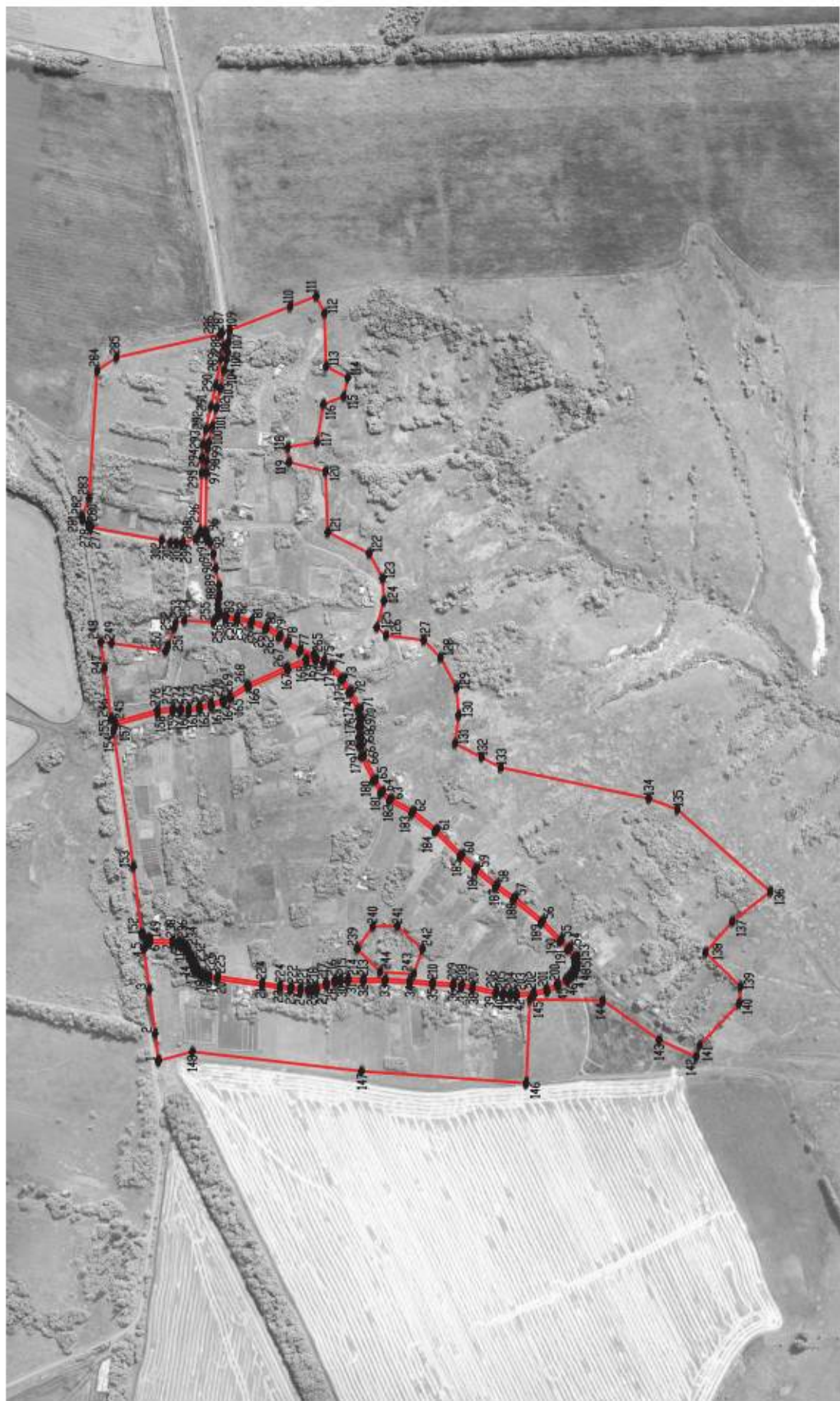
1	2	3	4	5	6
179	423658.59	1309869.57	Картометрический	1.00	-
180	423642.38	1309836.41	Картометрический	1.00	-
181	423632.49	1309819.88	Картометрический	1.00	-
182	423620.59	1309809.20	Картометрический	1.00	-
183	423590.36	1309792.64	Картометрический	1.00	-
184	423559.15	1309768.00	Картометрический	1.00	-
185	423525.31	1309734.28	Картометрический	1.00	-
186	423505.26	1309715.56	Картометрический	1.00	-
187	423477.46	1309693.06	Картометрический	1.00	-
188	423453.35	1309675.91	Картометрический	1.00	-
189	423415.98	1309644.75	Картометрический	1.00	-
190	423390.74	1309619.41	Картометрический	1.00	-
191	423379.56	1309608.57	Картометрический	1.00	-
192	423371.14	1309598.26	Картометрический	1.00	-
193	423370.12	1309594.86	Картометрический	1.00	-
194	423370.01	1309591.45	Картометрический	1.00	-
195	423370.41	1309587.08	Картометрический	1.00	-
196	423371.08	1309583.28	Картометрический	1.00	-
197	423373.03	1309579.27	Картометрический	1.00	-
198	423376.87	1309574.44	Картометрический	1.00	-
199	423381.85	1309569.46	Картометрический	1.00	-
200	423393.87	1309562.27	Картометрический	1.00	-
201	423408.61	1309555.31	Картометрический	1.00	-
202	423425.97	1309551.29	Картометрический	1.00	-
203	423449.10	1309549.36	Картометрический	1.00	-
204	423457.04	1309549.68	Картометрический	1.00	-
205	423466.48	1309550.31	Картометрический	1.00	-
206	423476.11	1309552.38	Картометрический	1.00	-
207	423507.60	1309559.18	Картометрический	1.00	-
208	423522.69	1309561.75	Картометрический	1.00	-
209	423533.86	1309563.18	Картометрический	1.00	-
210	423561.95	1309564.75	Картометрический	1.00	-
211	423592.70	1309567.44	Картометрический	1.00	-
212	423626.20	1309569.00	Картометрический	1.00	-
213	423655.39	1309569.47	Картометрический	1.00	-
214	423676.14	1309569.90	Картометрический	1.00	-
215	423686.46	1309569.15	Картометрический	1.00	-
216	423694.58	1309567.71	Картометрический	1.00	-
217	423706.39	1309563.79	Картометрический	1.00	-
218	423719.51	1309558.12	Картометрический	1.00	-
219	423724.00	1309556.77	Картометрический	1.00	-
220	423729.71	1309556.25	Картометрический	1.00	-
221	423740.31	1309557.11	Картометрический	1.00	-
222	423753.25	1309558.63	Картометрический	1.00	-
223	423767.96	1309560.39	Картометрический	1.00	-
224	423791.98	1309563.86	Картометрический	1.00	-
225	423852.30	1309572.67	Картометрический	1.00	-
226	423863.87	1309573.30	Картометрический	1.00	-

1	2	3	4	5	6
227	423869.45	1309574.97	Картометрический	1.00	-
228	423874.42	1309578.11	Картометрический	1.00	-
229	423878.89	1309581.08	Картометрический	1.00	-
230	423880.41	1309583.21	Картометрический	1.00	-
231	423881.82	1309586.33	Картометрический	1.00	-
232	423884.55	1309593.80	Картометрический	1.00	-
233	423887.89	1309600.64	Картометрический	1.00	-
234	423892.39	1309609.40	Картометрический	1.00	-
235	423896.58	1309614.68	Картометрический	1.00	-
236	423899.98	1309618.09	Картометрический	1.00	-
237	423904.71	1309620.09	Картометрический	1.00	-
238	423912.84	1309621.58	Картометрический	1.00	-
149	423943.87	1309621.95	Картометрический	1.00	-
239	423663.78	1309609.76	Картометрический	1.00	-
240	423642.66	1309639.97	Картометрический	1.00	-
241	423609.90	1309640.42	Картометрический	1.00	-
242	423575.79	1309609.30	Картометрический	1.00	-
243	423587.72	1309575.56	Картометрический	1.00	-
244	423633.04	1309578.54	Картометрический	1.00	-
239	423663.78	1309609.76	Картометрический	1.00	-
245	423991.56	1309915.53	Картометрический	1.00	-
246	423996.59	1309920.95	Картометрический	1.00	-
247	424005.07	1309988.64	Картометрический	1.00	-
248	424010.01	1310024.24	Картометрический	1.00	-
249	423995.78	1310022.20	Картометрический	1.00	-
250	423922.49	1310011.64	Картометрический	1.00	-
251	423919.41	1310019.20	Картометрический	1.00	-
252	423910.82	1310042.52	Картометрический	1.00	-
253	423909.43	1310049.61	Картометрический	1.00	-
254	423897.31	1310052.85	Картометрический	1.00	-
255	423857.73	1310050.71	Картометрический	1.00	-
256	423856.38	1310053.54	Картометрический	1.00	-
257	423851.92	1310059.02	Картометрический	1.00	-
258	423841.76	1310054.96	Картометрический	1.00	-
259	423826.72	1310053.52	Картометрический	1.00	-
260	423807.32	1310049.19	Картометрический	1.00	-
261	423787.65	1310041.25	Картометрический	1.00	-
262	423769.94	1310030.35	Картометрический	1.00	-
263	423758.61	1310020.87	Картометрический	1.00	-
264	423741.88	1310010.34	Картометрический	1.00	-
265	423719.30	1310002.34	Картометрический	1.00	-
266	423733.30	1310001.11	Картометрический	1.00	-
267	423759.07	1309990.01	Картометрический	1.00	-
268	423812.42	1309966.05	Картометрический	1.00	-
269	423836.59	1309950.57	Картометрический	1.00	-
270	423845.76	1309945.80	Картометрический	1.00	-

1	2	3	4	5	6
271	423861.54	1309940.97	Картометрический	1.00	-
272	423877.47	1309937.23	Картометрический	1.00	-
273	423891.63	1309934.24	Картометрический	1.00	-
274	423902.43	1309934.02	Картометрический	1.00	-
275	423912.76	1309934.78	Картометрический	1.00	-
276	423933.98	1309932.03	Картометрический	1.00	-
245	423991.56	1309915.53	Картометрический	1.00	-
277	424024.16	1310178.70	Аналитический	0.10	-
278	424025.04	1310179.48	Аналитический	0.10	-
279	424025.86	1310180.40	Аналитический	0.10	-
280	424027.09	1310183.38	Аналитический	0.10	-
281	424034.55	1310188.43	Картометрический	1.00	-
282	424035.86	1310192.74	Аналитический	0.30	-
283	424025.91	1310217.87	Аналитический	0.30	-
284	424015.25	1310389.94	Аналитический	0.30	-
285	423989.17	1310407.93	Аналитический	0.30	-
286	423849.08	1310439.49	Аналитический	0.30	-
287	423846.46	1310440.52	Аналитический	0.30	-
288	423844.03	1310423.39	Аналитический	0.10	-
289	423847.49	1310405.98	Аналитический	0.10	-
290	423854.99	1310370.56	Аналитический	0.10	-
291	423861.26	1310341.41	Аналитический	0.10	-
292	423868.00	1310310.92	Аналитический	0.10	-
293	423872.11	1310290.87	Аналитический	0.10	-
294	423873.64	1310272.12	Аналитический	0.10	-
295	423873.83	1310252.49	Аналитический	0.10	-
296	423876.19	1310174.50	Аналитический	0.10	-
297	423878.35	1310167.49	Аналитический	0.10	-
298	423882.09	1310163.37	Аналитический	0.10	-
299	423899.61	1310158.02	Аналитический	0.10	-
300	423908.10	1310157.09	Аналитический	0.10	-
301	423916.22	1310158.01	Аналитический	0.10	-
302	423927.99	1310161.23	Аналитический	0.10	-
277	424024.16	1310178.70	Аналитический	0.10	-
<b>3. Сведения о характерных точках части (частей) границы объекта</b>					
Обозначение характерных точек части границы	Координаты, м		Метод определения координат характерной точки	Средняя квадратическая погрешность положения характерной точки (Mt), м	Описание обозначения точки на местности (при наличии)
	X	Y			
1	2	3	4	5	6
Часть №					
-	-	-	-	-	-



Раздел 4  
План границ объекта



Масштаб 1:5000

Используемые условные знаки и обозначения:

- границы территориальной зоны
- характеристика точки границ территориальной зоны

Руководитель БУВО «Нормативно-проектный центр»  
 Подпись *Ю.В. Шалыгина* Ю.В. Шалыгина Дата « 28 » октября 2021 г.  
 Место для оттиска печати (при наличии) лица, составившего описание местоположения границ объекта

## ОПИСАНИЕ МЕСТОПОЛОЖЕНИЯ ГРАНИЦ

Общественно-деловая зона села Мелахино - ОД/З

---

 (наименование объекта, местоположение границ которого описано  
 (далее - объект)

## Раздел 1

Сведения об объекте		
№ п/п	Характеристики объекта	Описание характеристик
1	2	3
1	Местоположение объекта	Воронежская область, Лискинский муниципальный район, Ковалёвское сельское поселение, село Мелахино
2	Площадь объекта $\pm$ величина погрешности определения площади ( $P \pm \Delta P$ )	20959 $\pm$ 507 м <sup>2</sup>
3	Иные характеристики объекта	-

## Раздел 2

Сведения о местоположении границ объекта					
1. Система координат: МСК - 36, зона 1					
2. Сведения о характерных точках границ объекта					
Обозначение характерных точек границ	Координаты, м		Метод определения координат характерной точки	Средняя квадратическая погрешность положения характерной точки (Mt), м	Описание обозначения точки на местности (при наличии)
	X	Y			
1	2	3	4	5	6
1	424010.01	1310024.24	Картометрический	1.00	-
2	424014.27	1310054.85	Картометрический	1.00	-
3	424022.66	1310113.97	Картометрический	1.00	-
4	424030.04	1310164.82	Картометрический	1.00	-
5	424026.01	1310169.25	Аналитический	0.10	-
6	424025.23	1310170.63	Аналитический	0.10	-
7	424024.68	1310171.08	Аналитический	0.10	-
8	424023.56	1310171.40	Аналитический	0.10	-
9	423931.66	1310155.20	Аналитический	0.10	-
10	423924.29	1310153.28	Аналитический	0.10	-
11	423917.14	1310149.96	Аналитический	0.10	-
12	423907.94	1310148.52	Аналитический	0.10	-
13	423898.85	1310150.18	Аналитический	0.10	-
14	423879.59	1310156.43	Аналитический	0.10	-
15	423874.28	1310162.19	Картометрический	1.00	-
16	423868.94	1310160.28	Картометрический	1.00	-
17	423866.08	1310155.82	Картометрический	1.00	-
18	423862.08	1310141.35	Картометрический	1.00	-
19	423858.97	1310122.72	Картометрический	1.00	-
20	423854.47	1310099.91	Картометрический	1.00	-
21	423854.19	1310088.01	Картометрический	1.00	-
22	423854.74	1310082.28	Картометрический	1.00	-
23	423856.17	1310074.96	Картометрический	1.00	-
24	423856.17	1310067.20	Картометрический	1.00	-
25	423851.92	1310059.02	Картометрический	1.00	-
26	423856.38	1310053.54	Картометрический	1.00	-
27	423857.73	1310050.71	Картометрический	1.00	-
28	423897.31	1310052.85	Картометрический	1.00	-
29	423909.43	1310049.61	Картометрический	1.00	-
30	423910.82	1310042.52	Картометрический	1.00	-
31	423919.41	1310019.20	Картометрический	1.00	-
32	423922.49	1310011.64	Картометрический	1.00	-
33	423995.78	1310022.20	Картометрический	1.00	-
1	424010.01	1310024.24	Картометрический	1.00	-

3. Сведения о характерных точках части (частей) границы объекта					
Обозначение характерных точек части границы	Координаты, м		Метод определения координат характерной точки	Средняя квадратическая погрешность положения характерной точки (Mt), м	Описание обозначения точки на местности (при наличии)
	X	Y			
1	2	3	4	5	6
Часть №					
-	-	-	-	-	-





## План границ объекта



Масштаб 1:2000

Используемые условные знаки и обозначения:

- |   |   |
|---|---|
|  | границы территориальной зоны                  |
|  | характерная точка границ территориальной зоны |

Руководитель БУВО «Нормативно-проектный центр»

Подпись Ю.В. Шалыгина Ю.В. Шалыгина Дата « 28 » октября 2021 г.

Место для оттиска печати (при наличии) лица, составившего описание местоположения границ объекта



## ОПИСАНИЕ МЕСТОПОЛОЖЕНИЯ ГРАНИЦ

Зона улиц, дорог, инженерной и транспортной инфраструктуры  
села Мелахино - ИТ1/3

(наименование объекта, местоположение границ которого описано  
(далее - объект)

## Раздел 1

Сведения об объекте		
№ п/п	Характеристики объекта	Описание характеристик
1	2	3
1	Местоположение объекта	Воронежская область, Лискинский муниципальный район, Ковалёвское сельское поселение, село Мелахино
2	Площадь объекта $\pm$ величина погрешности определения площади ( $P \pm \Delta P$ )	13950+/-414 м <sup>2</sup>
3	Иные характеристики объекта	-

## Раздел 2

Сведения о местоположении границ объекта					
1. Система координат: МСК - 36, зона I					
2. Сведения о характерных точках границ объекта					
Обозначение характерных точек границ	Координаты, м		Метод определения координат характерной точки	Средняя квадратическая погрешность положения характерной точки (Mt), м	Описание обозначения точки на местности (при наличии)
	X	Y			
1	2	3	4	5	6
1	423932.85	1309458.62	Картометрический	1.00	-
2	423957.86	1309627.74	Картометрический	1.00	-
3	424000.03	1309912.80	Картометрический	1.00	-
4	424040.04	1310182.18	Картометрический	1.00	-
5	424035.86	1310192.74	Картометрический	1.00	-
6	424034.55	1310188.43	Картометрический	1.00	-
7	424027.09	1310183.38	Аналитический	0.10	-
8	424025.86	1310180.40	Аналитический	0.10	-
9	424025.04	1310179.48	Аналитический	0.10	-
10	424024.16	1310178.70	Аналитический	0.10	-
11	423927.99	1310161.23	Аналитический	0.10	-
12	423916.22	1310158.01	Аналитический	0.10	-
13	423908.10	1310157.09	Аналитический	0.10	-
14	423899.61	1310158.02	Аналитический	0.10	-
15	423882.09	1310163.37	Аналитический	0.10	-
16	423878.35	1310167.49	Аналитический	0.10	-
17	423876.19	1310174.50	Аналитический	0.10	-
18	423873.83	1310252.49	Аналитический	0.10	-
19	423873.64	1310272.12	Аналитический	0.10	-
20	423872.11	1310290.87	Аналитический	0.10	-
21	423868.00	1310310.92	Аналитический	0.10	-
22	423861.26	1310341.41	Аналитический	0.10	-
23	423854.99	1310370.56	Аналитический	0.10	-
24	423847.49	1310405.98	Аналитический	0.10	-
25	423844.03	1310423.39	Аналитический	0.10	-
26	423846.46	1310440.52	Аналитический	0.10	-
27	423836.30	1310444.51	Аналитический	0.10	-
28	423836.28	1310442.74	Аналитический	0.10	-
29	423837.89	1310428.54	Аналитический	0.10	-
30	423838.90	1310415.40	Аналитический	0.10	-
31	423840.56	1310404.54	Аналитический	0.10	-
32	423843.82	1310390.62	Аналитический	0.10	-
33	423848.63	1310366.06	Аналитический	0.10	-
34	423854.19	1310339.73	Аналитический	0.10	-
35	423859.60	1310314.85	Аналитический	0.10	-
36	423864.27	1310292.93	Аналитический	0.10	-
37	423865.66	1310284.78	Аналитический	0.10	-
38	423867.29	1310268.26	Аналитический	0.10	-

1	2	3	4	5	6
39	423867.43	1310252.25	Аналитический	0.10	-
40	423868.88	1310173.34	Аналитический	0.10	-
41	423868.87	1310168.82	Картометрический	1.00	-
42	423868.24	1310166.30	Картометрический	1.00	-
43	423866.32	1310163.58	Картометрический	1.00	-
44	423862.38	1310157.48	Картометрический	1.00	-
45	423858.16	1310142.21	Картометрический	1.00	-
46	423855.03	1310123.44	Картометрический	1.00	-
47	423850.47	1310100.35	Картометрический	1.00	-
48	423850.19	1310087.87	Картометрический	1.00	-
49	423850.78	1310081.70	Картометрический	1.00	-
50	423852.17	1310074.58	Картометрический	1.00	-
51	423852.17	1310068.18	Картометрический	1.00	-
52	423849.06	1310062.18	Картометрический	1.00	-
53	423840.80	1310058.88	Картометрический	1.00	-
54	423826.10	1310057.48	Картометрический	1.00	-
55	423806.12	1310053.03	Картометрический	1.00	-
56	423785.85	1310044.83	Картометрический	1.00	-
57	423767.60	1310033.61	Картометрический	1.00	-
58	423756.25	1310024.11	Картометрический	1.00	-
59	423740.12	1310013.96	Картометрический	1.00	-
60	423722.73	1310007.74	Картометрический	1.00	-
61	423708.02	1309999.19	Картометрический	1.00	-
62	423698.25	1309993.01	Картометрический	1.00	-
63	423682.75	1309975.15	Картометрический	1.00	-
64	423671.87	1309956.95	Картометрический	1.00	-
65	423659.66	1309933.61	Картометрический	1.00	-
66	423657.55	1309920.94	Картометрический	1.00	-
67	423658.20	1309909.47	Картометрический	1.00	-
68	423658.41	1309895.52	Картометрический	1.00	-
69	423657.78	1309884.26	Картометрический	1.00	-
70	423654.79	1309870.91	Картометрический	1.00	-
71	423638.86	1309838.31	Картометрический	1.00	-
72	423629.37	1309822.46	Картометрический	1.00	-
73	423618.27	1309812.48	Картометрический	1.00	-
74	423588.14	1309795.98	Картометрический	1.00	-
75	423556.49	1309771.00	Картометрический	1.00	-
76	423522.53	1309737.16	Картометрический	1.00	-
77	423502.64	1309718.58	Картометрический	1.00	-
78	423475.04	1309696.24	Картометрический	1.00	-
79	423450.91	1309679.09	Картометрический	1.00	-
80	423413.28	1309647.71	Картометрический	1.00	-
81	423387.94	1309622.25	Картометрический	1.00	-
82	423376.60	1309611.29	Картометрический	1.00	-
83	423367.54	1309600.18	Картометрический	1.00	-
84	423366.14	1309595.50	Картометрический	1.00	-
85	423366.01	1309591.33	Картометрический	1.00	-
86	423366.45	1309586.54	Картометрический	1.00	-
87	423367.24	1309582.04	Картометрический	1.00	-

1	2	3	4	5	6
88	423369.63	1309577.13	Картометрический	1.00	-
89	423373.87	1309571.78	Картометрический	1.00	-
90	423379.37	1309566.28	Картометрический	1.00	-
91	423391.99	1309558.73	Картометрический	1.00	-
92	423407.29	1309551.51	Картометрический	1.00	-
93	423425.35	1309547.33	Картометрический	1.00	-
94	423449.02	1309545.36	Картометрический	1.00	-
95	423457.26	1309545.68	Картометрический	1.00	-
96	423467.04	1309546.33	Картометрический	1.00	-
97	423476.95	1309548.48	Картометрический	1.00	-
98	423508.36	1309555.26	Картометрический	1.00	-
99	423523.29	1309557.79	Картометрический	1.00	-
100	423534.22	1309559.20	Картометрический	1.00	-
101	423562.23	1309560.75	Картометрический	1.00	-
102	423592.96	1309563.44	Картометрический	1.00	-
103	423626.32	1309565.00	Картометрический	1.00	-
104	423655.47	1309565.47	Картометрический	1.00	-
105	423676.04	1309565.90	Картометрический	1.00	-
106	423685.96	1309565.17	Картометрический	1.00	-
107	423693.60	1309563.83	Картометрический	1.00	-
108	423704.97	1309560.05	Картометрический	1.00	-
109	423718.13	1309554.36	Картометрический	1.00	-
110	423723.24	1309552.83	Картометрический	1.00	-
111	423729.69	1309552.23	Картометрический	1.00	-
112	423740.71	1309553.13	Картометрический	1.00	-
113	423753.73	1309554.65	Картометрический	1.00	-
114	423768.48	1309556.43	Картометрический	1.00	-
115	423792.56	1309559.90	Картометрический	1.00	-
116	423852.70	1309568.69	Картометрический	1.00	-
117	423864.57	1309569.34	Картометрический	1.00	-
118	423871.13	1309571.29	Картометрический	1.00	-
119	423876.60	1309574.75	Картометрический	1.00	-
120	423881.71	1309578.16	Картометрический	1.00	-
121	423883.89	1309581.21	Картометрический	1.00	-
122	423885.52	1309584.81	Картометрический	1.00	-
123	423888.23	1309592.24	Картометрический	1.00	-
124	423891.47	1309598.84	Картометрический	1.00	-
125	423895.77	1309607.22	Картометрический	1.00	-
126	423899.58	1309612.02	Картометрический	1.00	-
127	423902.26	1309614.71	Картометрический	1.00	-
128	423905.87	1309616.23	Картометрический	1.00	-
129	423913.22	1309617.58	Картометрический	1.00	-
130	423944.08	1309617.95	Картометрический	1.00	-
131	423949.25	1309613.69	Картометрический	1.00	-
132	423952.03	1309609.77	Картометрический	1.00	-
133	423944.51	1309554.71	Картометрический	1.00	-
134	423936.72	1309495.27	Картометрический	1.00	-
135	423932.31	1309458.76	Картометрический	1.00	-
1	423932.85	1309458.62	Картометрический	1.00	-

1	2	3	4	5	6
136	423943.87	1309621.95	Картометрический	1.00	-
137	423946.70	1309624.89	Картометрический	1.00	-
138	423953.17	1309628.41	Картометрический	1.00	-
139	423955.20	1309631.04	Картометрический	1.00	-
140	423966.07	1309720.70	Картометрический	1.00	-
141	423992.91	1309902.82	Картометрический	1.00	-
142	423992.50	1309906.28	Картометрический	1.00	-
143	423990.88	1309911.28	Картометрический	1.00	-
144	423990.29	1309911.74	Картометрический	1.00	-
145	423933.16	1309928.11	Картометрический	1.00	-
146	423912.64	1309930.76	Картометрический	1.00	-
147	423902.53	1309930.02	Картометрический	1.00	-
148	423891.17	1309930.24	Картометрический	1.00	-
149	423876.59	1309933.33	Картометрический	1.00	-
150	423860.50	1309937.11	Картометрический	1.00	-
151	423844.24	1309942.08	Картометрический	1.00	-
152	423834.59	1309947.11	Картометрический	1.00	-
153	423810.52	1309962.53	Картометрический	1.00	-
154	423757.45	1309986.35	Картометрический	1.00	-
155	423732.30	1309997.19	Картометрический	1.00	-
156	423719.68	1309998.30	Картометрический	1.00	-
157	423709.66	1309995.49	Картометрический	1.00	-
158	423700.89	1309989.95	Картометрический	1.00	-
159	423686.01	1309972.79	Картометрический	1.00	-
160	423675.37	1309954.99	Картометрический	1.00	-
161	423663.50	1309932.33	Картометрический	1.00	-
162	423661.57	1309920.72	Картометрический	1.00	-
163	423662.20	1309909.61	Картометрический	1.00	-
164	423662.41	1309895.44	Картометрический	1.00	-
165	423661.76	1309883.70	Картометрический	1.00	-
166	423658.59	1309869.57	Картометрический	1.00	-
167	423642.38	1309836.41	Картометрический	1.00	-
168	423632.49	1309819.88	Картометрический	1.00	-
169	423620.59	1309809.20	Картометрический	1.00	-
170	423590.36	1309792.64	Картометрический	1.00	-
171	423559.15	1309768.00	Картометрический	1.00	-
172	423525.31	1309734.28	Картометрический	1.00	-
173	423505.26	1309715.56	Картометрический	1.00	-
174	423477.46	1309693.06	Картометрический	1.00	-
175	423453.35	1309675.91	Картометрический	1.00	-
176	423415.98	1309644.75	Картометрический	1.00	-
177	423390.74	1309619.41	Картометрический	1.00	-
178	423379.56	1309608.57	Картометрический	1.00	-
179	423371.14	1309598.26	Картометрический	1.00	-
180	423370.12	1309594.86	Картометрический	1.00	-
181	423370.01	1309591.45	Картометрический	1.00	-
182	423370.41	1309587.08	Картометрический	1.00	-
183	423371.08	1309583.28	Картометрический	1.00	-

1	2	3	4	5	6
184	423373.03	1309579.27	Картометрический	1.00	-
185	423376.87	1309574.44	Картометрический	1.00	-
186	423381.85	1309569.46	Картометрический	1.00	-
187	423393.87	1309562.27	Картометрический	1.00	-
188	423408.61	1309555.31	Картометрический	1.00	-
189	423425.97	1309551.29	Картометрический	1.00	-
190	423449.10	1309549.36	Картометрический	1.00	-
191	423457.04	1309549.68	Картометрический	1.00	-
192	423466.48	1309550.31	Картометрический	1.00	-
193	423476.11	1309552.38	Картометрический	1.00	-
194	423507.60	1309559.18	Картометрический	1.00	-
195	423522.69	1309561.75	Картометрический	1.00	-
196	423533.86	1309563.18	Картометрический	1.00	-
197	423561.95	1309564.75	Картометрический	1.00	-
198	423592.70	1309567.44	Картометрический	1.00	-
199	423626.20	1309569.00	Картометрический	1.00	-
200	423655.39	1309569.47	Картометрический	1.00	-
201	423676.14	1309569.90	Картометрический	1.00	-
202	423686.46	1309569.15	Картометрический	1.00	-
203	423694.58	1309567.71	Картометрический	1.00	-
204	423706.39	1309563.79	Картометрический	1.00	-
205	423719.51	1309558.12	Картометрический	1.00	-
206	423724.00	1309556.77	Картометрический	1.00	-
207	423729.71	1309556.25	Картометрический	1.00	-
208	423740.31	1309557.11	Картометрический	1.00	-
209	423753.25	1309558.63	Картометрический	1.00	-
210	423767.96	1309560.39	Картометрический	1.00	-
211	423791.98	1309563.86	Картометрический	1.00	-
212	423852.30	1309572.67	Картометрический	1.00	-
213	423863.87	1309573.30	Картометрический	1.00	-
214	423869.45	1309574.97	Картометрический	1.00	-
215	423874.42	1309578.11	Картометрический	1.00	-
216	423878.89	1309581.08	Картометрический	1.00	-
217	423880.41	1309583.21	Картометрический	1.00	-
218	423881.82	1309586.33	Картометрический	1.00	-
219	423884.55	1309593.80	Картометрический	1.00	-
220	423887.89	1309600.64	Картометрический	1.00	-
221	423892.39	1309609.40	Картометрический	1.00	-
222	423896.58	1309614.68	Картометрический	1.00	-
223	423899.98	1309618.09	Картометрический	1.00	-
224	423904.71	1309620.09	Картометрический	1.00	-
225	423912.84	1309621.58	Картометрический	1.00	-
136	423943.87	1309621.95	Картометрический	1.00	-
226	423991.56	1309915.53	Картометрический	0.10	-
227	423996.59	1309920.95	Картометрический	0.10	-
228	424005.07	1309988.64	Картометрический	0.10	-
229	424010.01	1310024.24	Картометрический	0.10	-
230	424014.27	1310054.85	Картометрический	0.10	-

1	2	3	4	5	6
231	424022.66	1310113.97	Картометрический	0.10	-
232	424030.04	1310164.82	Картометрический	0.10	-
233	424026.01	1310169.25	Аналитический	0.10	-
234	424025.23	1310170.63	Аналитический	0.10	-
235	424024.68	1310171.08	Аналитический	0.10	-
236	424023.56	1310171.40	Аналитический	0.10	-
237	423931.66	1310155.20	Аналитический	0.10	-
238	423924.29	1310153.28	Аналитический	0.10	-
239	423917.14	1310149.96	Аналитический	0.10	-
240	423907.94	1310148.52	Аналитический	0.10	-
241	423898.85	1310150.18	Аналитический	0.10	-
242	423879.59	1310156.43	Аналитический	0.10	-
243	423874.28	1310162.19	Картометрический	0.10	-
244	423868.94	1310160.28	Картометрический	0.10	-
245	423866.08	1310155.82	Картометрический	0.10	-
246	423862.08	1310141.35	Картометрический	0.10	-
247	423858.97	1310122.72	Картометрический	0.10	-
248	423854.47	1310099.91	Картометрический	0.10	-
249	423854.19	1310088.01	Картометрический	0.10	-
250	423854.74	1310082.28	Картометрический	0.10	-
251	423856.17	1310074.96	Картометрический	0.10	-
252	423856.17	1310067.20	Картометрический	0.10	-
253	423851.92	1310059.02	Картометрический	0.10	-
254	423841.76	1310054.96	Картометрический	0.10	-
255	423826.72	1310053.52	Картометрический	0.10	-
256	423807.32	1310049.19	Картометрический	0.10	-
257	423787.65	1310041.25	Картометрический	0.10	-
258	423769.94	1310030.35	Картометрический	0.10	-
259	423758.61	1310020.87	Картометрический	0.10	-
260	423741.88	1310010.34	Картометрический	0.10	-
261	423719.30	1310002.34	Картометрический	0.10	-
262	423733.30	1310001.11	Картометрический	0.10	-
263	423759.07	1309990.01	Картометрический	0.10	-
264	423812.42	1309966.05	Картометрический	0.10	-
265	423836.59	1309950.57	Картометрический	0.10	-
266	423845.76	1309945.80	Картометрический	0.10	-
267	423861.54	1309940.97	Картометрический	0.10	-
268	423877.47	1309937.23	Картометрический	0.10	-
269	423891.63	1309934.24	Картометрический	0.10	-
270	423902.43	1309934.02	Картометрический	0.10	-
271	423912.76	1309934.78	Картометрический	0.10	-
272	423933.98	1309932.03	Картометрический	0.10	-
226	423991.56	1309915.53	Картометрический	0.10	-

3. Сведения о характерных точках части (частей) границы объекта					
Обозначение характерных точек части границы	Координаты, м		Метод определения координат характерной точки	Средняя квадратическая погрешность положения характерной точки (Mt), м	Описание обозначения точки на местности (при наличии)
	X	Y			
1	2	3	4	5	6
Часть №					
-	-	-	-	-	-





Масштаб 1:5000

Используемые условные знаки и обозначения:

границы территориальной зоны

характерная точка границ территориальной зоны



Руководитель БУВО «Нормативно-проектный центр»

Подпись Ю.В. Шалыгина Дата « 28 » октября 2021 г.

Место для отбора (сметы (смет) (смет))/заяв, составившего описание местоположения границ объекта

## ОПИСАНИЕ МЕСТОПОЛОЖЕНИЯ ГРАНИЦ

Зона ритуальных объектов села Мелахино - СН1/3

---

 (наименование объекта, местоположение границ которого описано  
 (далее - объект)

## Раздел 1

Сведения об объекте		
№ п/п	Характеристики объекта	Описание характеристик
1	2	3
1	Местоположение объекта	Воронежская область, Лискинский муниципальный район, Ковалёвское сельское поселение, село Мелахино
2	Площадь объекта $\pm$ величина погрешности определения площади ( $P \pm \Delta P$ )	4000 $\pm$ 221 м <sup>2</sup>
3	Иные характеристики объекта	-

## Раздел 2

Сведения о местоположении границ объекта					
1. Система координат: МСК - 36, зона 1					
2. Сведения о характерных точках границ объекта					
Обозначение характерных точек границ	Координаты, м		Метод определения координат характерной точки	Средняя квадратическая погрешность положения характерной точки (Mt), м	Описание обозначения точки на местности (при наличии)
	X	Y			
1	2	3	4	5	6
1	423663.78	1309609.76	Картометрический	1.00	-
2	423642.66	1309639.97	Картометрический	1.00	-
3	423609.90	1309640.42	Картометрический	1.00	-
4	423575.79	1309609.30	Картометрический	1.00	-
5	423587.72	1309575.56	Картометрический	1.00	-
6	423633.04	1309578.54	Картометрический	1.00	-
1	423663.78	1309609.76	Картометрический	1.00	-
3. Сведения о характерных точках части (частей) границы объекта					
Обозначение характерных точек части границы	Координаты, м		Метод определения координат характерной точки	Средняя квадратическая погрешность положения характерной точки (Mt), м	Описание обозначения точки на местности (при наличии)
	X	Y			
1	2	3	4	5	6
Часть №					
-	-	-	-	-	-



## Раздел 4

## План границ объекта



Масштаб 1:1000

Используемые условные знаки и обозначения:




границы территориальной зоны



характерная точка границ территориальной зоны

Руководитель БУВО «Нормативно-проектный центр»

Подпись  Ю.В.Шалыгина Дата « 28 » октября 2021 г.

Место для оттиска печати (при наличии) лица, составившего описание местоположения границ объекта



Приложение № 4  
к правилам землепользования и застройки  
Ковалёвского сельского поселения  
Лискинского муниципального района  
Воронежской области

СВЕДЕНИЯ О ГРАНИЦАХ ТЕРРИТОРИАЛЬНЫХ ЗОН,  
СОДЕРЖАЩИЕ ГРАФИЧЕСКОЕ ОПИСАНИЕ МЕСТОПОЛОЖЕНИЯ  
ГРАНИЦ ТЕРРИТОРИАЛЬНЫХ ЗОН, ПЕРЕЧЕНЬ КООРДИНАТ  
ХАРАКТЕРНЫХ ТОЧЕК ГРАНИЦ ТЕРРИТОРИАЛЬНЫХ ЗОН  
СЕЛА МИСЕВО

## ОПИСАНИЕ МЕСТОПОЛОЖЕНИЯ ГРАНИЦ

Зона застройки индивидуальными жилыми домами села Мисево - Ж1/4

(наименование объекта, местоположение границ которого описано  
(далее - объект)

## Раздел 1

Сведения об объекте		
№ п/п	Характеристики объекта	Описание характеристик
1	2	3
1	Местоположение объекта	Воронежская область, Лискинский муниципальный район, Ковалёвское сельское поселение, село Мисево
2	Площадь объекта $\pm$ величина погрешности определения площади ( $P \pm \Delta P$ )	447282 $\pm$ 2341 м <sup>2</sup>
3	Иные характеристики объекта	-

## Раздел 2

Сведения о местоположении границ объекта					
1. Система координат: МСК - 36, зона 1					
2. Сведения о характерных точках границ объекта					
Обозначение характерных точек границ	Координаты, м		Метод определения координат характерной точки	Средняя квадратическая погрешность положения характерной точки (Mt), м	Описание обозначения точки на местности (при наличии)
	X	Y			
1	2	3	4	5	6
1	425924.58	1308775.06	Картометрический	1.00	-
2	425956.15	1308798.52	Картометрический	1.00	-
3	425996.78	1308828.74	Картометрический	1.00	-
4	425964.42	1308900.83	Картометрический	1.00	-
5	425960.15	1308910.35	Картометрический	1.00	-
6	425943.78	1308911.25	Картометрический	1.00	-
7	425906.92	1308913.29	Картометрический	1.00	-
8	425858.25	1308965.34	Картометрический	1.00	-
9	425843.70	1309038.85	Картометрический	1.00	-
10	425840.28	1309056.13	Картометрический	1.00	-
11	425763.60	1309090.60	Картометрический	1.00	-
12	425740.86	1309104.55	Картометрический	1.00	-
13	425697.95	1309130.92	Картометрический	1.00	-
14	425622.25	1309061.17	Картометрический	1.00	-
15	425585.07	1309062.30	Картометрический	1.00	-
16	425579.37	1309055.61	Картометрический	1.00	-
17	425571.43	1309046.31	Картометрический	1.00	-
18	425544.91	1309054.80	Картометрический	1.00	-
19	425533.48	1309058.46	Картометрический	1.00	-
20	425553.74	1309088.85	Картометрический	1.00	-
21	425554.83	1309090.48	Картометрический	1.00	-
22	425538.12	1309119.42	Картометрический	1.00	-
23	425561.33	1309176.86	Картометрический	1.00	-
24	425503.26	1309212.88	Картометрический	1.00	-
25	425462.42	1309172.52	Картометрический	1.00	-
26	425438.93	1309121.82	Картометрический	1.00	-
27	425435.82	1309115.11	Картометрический	1.00	-
28	425415.10	1309122.60	Картометрический	1.00	-
29	425390.30	1309131.55	Картометрический	1.00	-
30	425376.26	1309157.86	Картометрический	1.00	-
31	425364.42	1309180.04	Картометрический	1.00	-
32	425422.08	1309206.72	Картометрический	1.00	-
33	425418.55	1309234.05	Картометрический	1.00	-
34	425414.85	1309262.68	Картометрический	1.00	-
35	425374.61	1309311.28	Картометрический	1.00	-
36	425307.28	1309228.77	Картометрический	1.00	-

1	2	3	4	5	6
37	425310.40	1309190.62	Картометрический	1.00	-
38	425306.98	1309183.59	Картометрический	1.00	-
39	425300.12	1309169.52	Картометрический	1.00	-
40	425241.16	1309187.23	Картометрический	1.00	-
41	425239.39	1309187.77	Картометрический	1.00	-
42	425218.33	1309198.09	Картометрический	1.00	-
43	425180.29	1309197.54	Картометрический	1.00	-
44	425176.36	1309117.08	Картометрический	1.00	-
45	425115.75	1309119.64	Картометрический	1.00	-
46	425054.69	1309122.24	Картометрический	1.00	-
47	425045.88	1309130.23	Картометрический	1.00	-
48	425035.13	1309139.90	Аналитический	0.10	-
49	425023.60	1309150.42	Картометрический	1.00	-
50	425051.58	1309162.08	Картометрический	1.00	-
51	425040.76	1309187.58	Картометрический	1.00	-
52	425012.81	1309179.31	Картометрический	1.00	-
53	425000.72	1309265.83	Картометрический	1.00	-
54	424948.28	1309259.44	Картометрический	1.00	-
55	424947.85	1309195.90	Картометрический	1.00	-
56	424942.09	1309195.94	Картометрический	1.00	-
57	424931.79	1309196.02	Картометрический	1.00	-
58	424932.80	1309220.60	Картометрический	1.00	-
59	424911.22	1309223.08	Картометрический	1.00	-
60	424885.51	1309226.04	Картометрический	1.00	-
61	424826.32	1309222.24	Картометрический	1.00	-
62	424826.98	1309195.12	Картометрический	1.00	-
63	424723.76	1309180.66	Картометрический	1.00	-
64	424700.16	1309190.16	Картометрический	1.00	-
65	424629.12	1309183.92	Картометрический	1.00	-
66	424605.20	1309146.82	Картометрический	1.00	-
67	424557.17	1309013.82	Картометрический	1.00	-
68	424522.51	1308917.85	Картометрический	1.00	-
69	424551.92	1308892.21	Картометрический	1.00	-
70	424701.89	1308847.94	Картометрический	1.00	-
71	424743.25	1308841.77	Картометрический	1.00	-
72	424762.62	1308842.00	Картометрический	1.00	-
73	424784.37	1308844.96	Картометрический	1.00	-
74	424803.33	1308848.76	Картометрический	1.00	-
75	424818.43	1308851.66	Картометрический	1.00	-
76	424849.27	1308857.47	Картометрический	1.00	-
77	424868.54	1308860.45	Картометрический	1.00	-
78	424890.93	1308862.37	Картометрический	1.00	-
79	424937.19	1308865.49	Картометрический	1.00	-
80	425015.96	1308869.65	Картометрический	1.00	-
81	425143.42	1308875.11	Картометрический	1.00	-
82	425153.73	1308876.89	Картометрический	1.00	-
83	425164.85	1308879.41	Картометрический	1.00	-
84	425175.58	1308882.95	Картометрический	1.00	-

1	2	3	4	5	6
85	425186.12	1308887.47	Картометрический	1.00	-
86	425190.72	1308892.71	Картометрический	1.00	-
87	425198.78	1308906.57	Картометрический	1.00	-
88	425206.49	1308928.33	Картометрический	1.00	-
89	425225.98	1308990.96	Картометрический	1.00	-
90	425230.31	1308989.71	Картометрический	1.00	-
91	425231.83	1308994.92	Картометрический	1.00	-
92	425234.27	1309001.96	Картометрический	1.00	-
93	425234.27	1309013.65	Картометрический	1.00	-
94	425233.11	1309024.05	Картометрический	1.00	-
95	425230.78	1309032.25	Картометрический	1.00	-
96	425224.35	1309043.22	Картометрический	1.00	-
97	425213.03	1309050.33	Картометрический	1.00	-
98	425186.55	1309059.41	Картометрический	1.00	-
99	425161.76	1309063.13	Картометрический	1.00	-
100	425136.99	1309065.01	Картометрический	1.00	-
101	425115.73	1309066.07	Картометрический	1.00	-
102	425115.77	1309070.07	Картометрический	1.00	-
103	425137.24	1309069.01	Картометрический	1.00	-
104	425162.20	1309067.11	Картометрический	1.00	-
105	425187.51	1309063.31	Картометрический	1.00	-
106	425214.91	1309053.91	Картометрический	1.00	-
107	425227.81	1309045.24	Картометрический	1.00	-
108	425234.48	1309033.83	Картометрический	1.00	-
109	425237.05	1309024.83	Картометрический	1.00	-
110	425238.13	1309021.56	Картометрический	1.00	-
111	425239.75	1309019.98	Картометрический	1.00	-
112	425242.08	1309019.77	Картометрический	1.00	-
113	425243.80	1309020.38	Картометрический	1.00	-
114	425245.49	1309021.58	Картометрический	1.00	-
115	425246.83	1309022.73	Картометрический	1.00	-
116	425256.41	1309028.65	Картометрический	1.00	-
117	425273.12	1309031.29	Картометрический	1.00	-
118	425286.96	1309031.15	Картометрический	1.00	-
119	425302.08	1309029.86	Картометрический	1.00	-
120	425318.47	1309028.01	Картометрический	1.00	-
121	425340.85	1309023.83	Картометрический	1.00	-
122	425351.04	1309020.47	Картометрический	1.00	-
123	425362.70	1309015.87	Картометрический	1.00	-
124	425402.97	1309001.11	Картометрический	1.00	-
125	425466.02	1308982.35	Картометрический	1.00	-
126	425589.33	1308951.02	Картометрический	1.00	-
127	425666.12	1308926.99	Картометрический	1.00	-
128	425848.28	1308921.56	Картометрический	1.00	-
129	425885.47	1308919.37	Картометрический	1.00	-
130	425885.24	1308915.38	Картометрический	1.00	-

1	2	3	4	5	6
131	425848.10	1308917.56	Картометрический	1.00	-
132	425665.46	1308923.01	Картометрический	1.00	-
133	425588.25	1308947.16	Картометрический	1.00	-
134	425464.96	1308978.49	Картометрический	1.00	-
135	425401.71	1308997.31	Картометрический	1.00	-
136	425361.28	1309012.13	Картометрический	1.00	-
137	425349.68	1309016.71	Картометрический	1.00	-
138	425339.85	1309019.95	Картометрический	1.00	-
139	425317.87	1309024.05	Картометрический	1.00	-
140	425301.68	1309025.88	Картометрический	1.00	-
141	425286.76	1309027.15	Картометрический	1.00	-
142	425273.42	1309027.29	Картометрический	1.00	-
143	425257.83	1309024.83	Картометрический	1.00	-
144	425249.55	1309019.71	Картометрический	1.00	-
145	425240.62	1309008.08	Картометрический	1.00	-
146	425235.65	1308993.70	Картометрический	1.00	-
147	425234.16	1308988.59	Картометрический	1.00	-
148	425241.12	1308986.57	Картометрический	1.00	-
149	425234.63	1308964.78	Картометрический	1.00	-
150	425231.48	1308964.29	Картометрический	1.00	-
151	425228.20	1308954.60	Картометрический	1.00	-
152	425212.60	1308906.69	Картометрический	1.00	-
153	425208.02	1308895.36	Картометрический	1.00	-
154	425203.88	1308888.68	Картометрический	1.00	-
155	425193.46	1308877.81	Картометрический	1.00	-
156	425178.61	1308870.70	Картометрический	1.00	-
157	425171.10	1308868.86	Картометрический	1.00	-
158	425160.54	1308779.16	Картометрический	1.00	-
159	425209.43	1308780.54	Картометрический	1.00	-
160	425263.33	1308783.94	Картометрический	1.00	-
161	425308.61	1308788.17	Аналитический	0.10	-
162	425365.17	1308792.86	Картометрический	1.00	-
163	425455.54	1308787.36	Картометрический	1.00	-
164	425572.16	1308780.27	Картометрический	1.00	-
165	425630.25	1308794.25	Картометрический	1.00	-
166	425681.37	1308806.56	Картометрический	1.00	-
167	425711.12	1308821.76	Картометрический	1.00	-
168	425725.47	1308829.10	Картометрический	1.00	-
169	425737.89	1308790.04	Картометрический	1.00	-
170	425830.43	1308786.04	Картометрический	1.00	-
171	425833.37	1308785.92	Картометрический	1.00	-
172	425861.85	1308766.32	Картометрический	1.00	-
173	425864.50	1308764.50	Картометрический	1.00	-
1	425924.58	1308775.06	Картометрический	1.00	-
174	425106.92	1308961.71	Картометрический	1.00	-
175	425111.08	1309052.37	Картометрический	1.00	-
176	425064.18	1309061.86	Картометрический	1.00	-



1	2	3	4	5	6
177	425058.30	1308970.40	Картометрический	1.00	-
174	425106.92	1308961.71	Картометрический	1.00	-
3. Сведения о характерных точках части (частей) границы объекта					
Обозначение характерных точек части границы	Координаты, м		Метод определения координат характерной точки	Средняя квадратическая погрешность положения характерной точки (Mt), м	Описание обозначения точки на местности (при наличии)
	X	Y			
1	2	3	4	5	6
Часть №					
-	-	-	-	-	-






Масштаб 1:5000

Используемые условные знаки и обозначения:

- |   |   |
|---|---|
|  | границы территориальной зоны                  |
|  | характерная точка границ территориальной зоны |

Руководитель БУВО «Нормативно-проектный центр»

Подпись  Ю.В.Шалыгина Дата « 28 » октября 2021г.

Место для оттиска печати (при наличии) лица, составившего описание местоположения границ объекта



## ОПИСАНИЕ МЕСТОПОЛОЖЕНИЯ ГРАНИЦ

Зона улиц, дорог, инженерной и транспортной инфраструктуры села Мисево - ИТ1/4

(наименование объекта, местоположение границ которого описано  
(далее - объект)

## Раздел 1

Сведения об объекте		
№ п/п	Характеристики объекта	Описание характеристик
1	2	3
1	Местоположение объекта	Воронежская область, Лискинский муниципальный район, Ковалёвское сельское поселение, село Мисево
2	Площадь объекта $\pm$ величина погрешности определения площади ( $P \pm \text{Дельта } P$ )	7934 $\pm$ 312 м <sup>2</sup>
3	Иные характеристики объекта	-

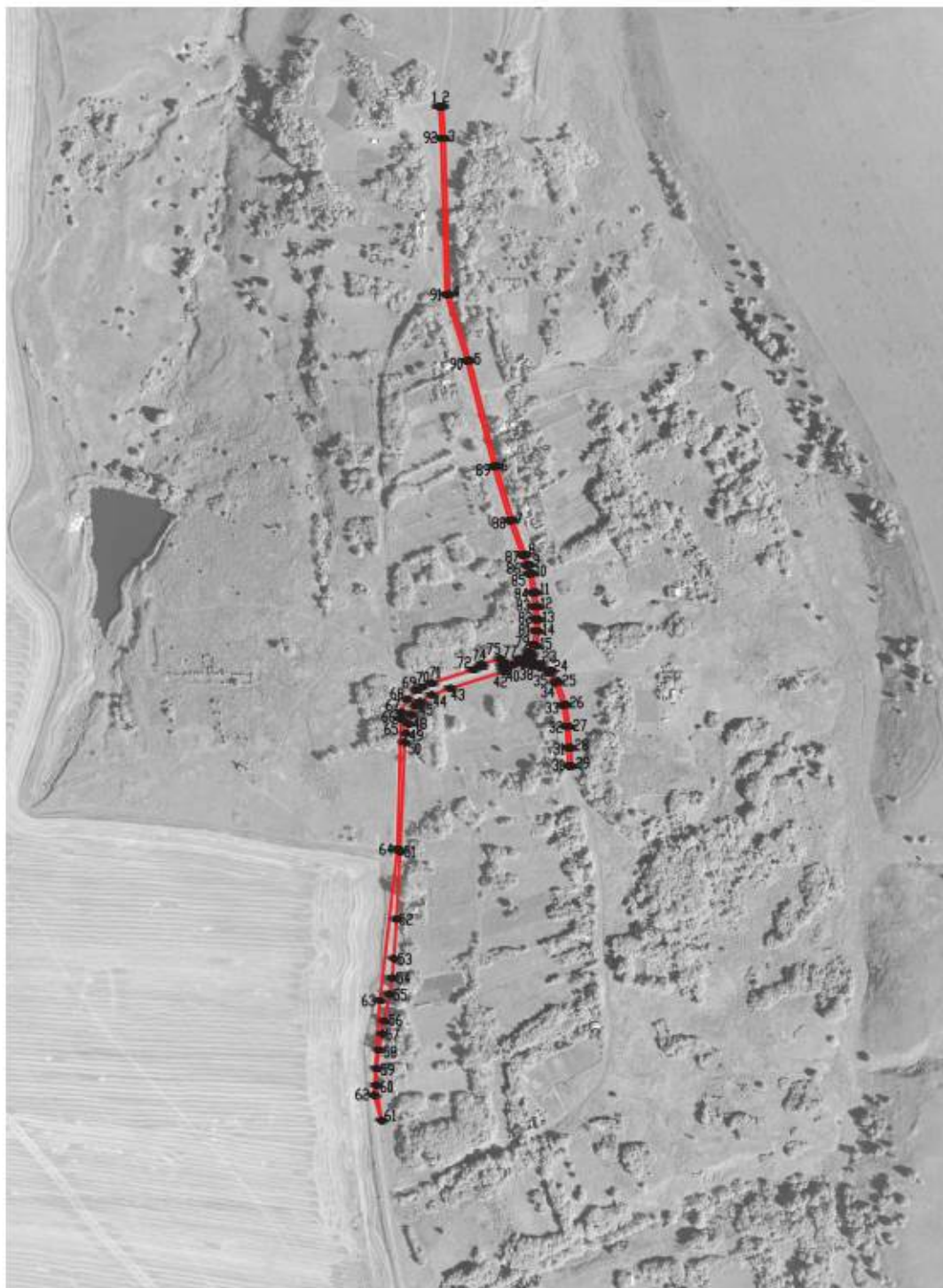
## Раздел 2

Сведения о местоположении границ объекта					
1. Система координат: МСК - 36, зона 1					
2. Сведения о характерных точках границ объекта					
Обозначение характерных точек границ	Координаты, м		Метод определения координат характерной точки	Средняя квадратическая погрешность положения характерной точки (Mt), м	Описание обозначения точки на местности (при наличии)
	X	Y			
1	2	3	4	5	6
1	425885.24	1308915.38	Картометрический	1.00	-
2	425885.47	1308919.37	Картометрический	1.00	-
3	425848.28	1308921.56	Картометрический	1.00	-
4	425666.12	1308926.99	Картометрический	1.00	-
5	425589.33	1308951.02	Картометрический	1.00	-
6	425466.02	1308982.35	Картометрический	1.00	-
7	425402.97	1309001.11	Картометрический	1.00	-
8	425362.70	1309015.87	Картометрический	1.00	-
9	425351.04	1309020.47	Картометрический	1.00	-
10	425340.85	1309023.83	Картометрический	1.00	-
11	425318.47	1309028.01	Картометрический	1.00	-
12	425302.08	1309029.86	Картометрический	1.00	-
13	425286.96	1309031.15	Картометрический	1.00	-
14	425273.12	1309031.29	Картометрический	1.00	-
15	425256.41	1309028.65	Картометрический	1.00	-
16	425246.83	1309022.73	Картометрический	1.00	-
17	425245.49	1309021.58	Картометрический	1.00	-
18	425243.80	1309020.38	Картометрический	1.00	-
19	425242.08	1309019.77	Картометрический	1.00	-
20	425239.75	1309019.98	Картометрический	1.00	-
21	425238.13	1309021.56	Картометрический	1.00	-
22	425237.05	1309024.83	Картометрический	1.00	-
23	425234.48	1309033.83	Картометрический	1.00	-
24	425227.81	1309045.24	Картометрический	1.00	-
25	425214.91	1309053.91	Картометрический	1.00	-
26	425187.51	1309063.31	Картометрический	1.00	-
27	425162.20	1309067.11	Картометрический	1.00	-
28	425137.24	1309069.01	Картометрический	1.00	-
29	425115.77	1309070.07	Картометрический	1.00	-
30	425115.73	1309066.07	Картометрический	1.00	-
31	425136.99	1309065.01	Картометрический	1.00	-
32	425161.76	1309063.13	Картометрический	1.00	-
33	425186.55	1309059.41	Картометрический	1.00	-
34	425213.03	1309050.33	Картометрический	1.00	-
35	425224.35	1309043.22	Картометрический	1.00	-
36	425230.78	1309032.25	Картометрический	1.00	-

1	2	3	4	5	6
37	425233.11	1309024.05	Картометрический	1.00	-
38	425234.27	1309013.65	Картометрический	1.00	-
39	425234.27	1309001.96	Картометрический	1.00	-
40	425231.83	1308994.92	Картометрический	1.00	-
41	425230.31	1308989.71	Картометрический	1.00	-
42	425225.98	1308990.96	Картометрический	1.00	-
43	425206.49	1308928.33	Картометрический	1.00	-
44	425198.78	1308906.57	Картометрический	1.00	-
45	425190.72	1308892.71	Картометрический	1.00	-
46	425186.12	1308887.47	Картометрический	1.00	-
47	425175.58	1308882.95	Картометрический	1.00	-
48	425164.85	1308879.41	Картометрический	1.00	-
49	425153.73	1308876.89	Картометрический	1.00	-
50	425143.42	1308875.11	Картометрический	1.00	-
51	425015.96	1308869.65	Картометрический	1.00	-
52	424937.19	1308865.49	Картометрический	1.00	-
53	424890.93	1308862.37	Картометрический	1.00	-
54	424868.54	1308860.45	Картометрический	1.00	-
55	424849.27	1308857.47	Картометрический	1.00	-
56	424818.43	1308851.66	Картометрический	1.00	-
57	424803.33	1308848.76	Картометрический	1.00	-
58	424784.37	1308844.96	Картометрический	1.00	-
59	424762.62	1308842.00	Картометрический	1.00	-
60	424743.25	1308841.77	Картометрический	1.00	-
61	424701.89	1308847.94	Картометрический	1.00	-
62	424731.58	1308839.17	Картометрический	1.00	-
63	424842.35	1308845.96	Картометрический	1.00	-
64	425019.14	1308866.65	Картометрический	1.00	-
65	425171.30	1308870.58	Картометрический	1.00	-
66	425171.10	1308868.86	Картометрический	1.00	-
67	425178.61	1308870.70	Картометрический	1.00	-
68	425193.46	1308877.81	Картометрический	1.00	-
69	425203.88	1308888.68	Картометрический	1.00	-
70	425208.02	1308895.36	Картометрический	1.00	-
71	425212.60	1308906.69	Картометрический	1.00	-
72	425228.20	1308954.60	Картометрический	1.00	-
73	425231.48	1308964.29	Картометрический	1.00	-
74	425234.63	1308964.78	Картометрический	1.00	-
75	425241.12	1308986.57	Картометрический	1.00	-
76	425234.16	1308988.59	Картометрический	1.00	-
77	425235.65	1308993.70	Картометрический	1.00	-
78	425240.62	1309008.08	Картометрический	1.00	-
79	425249.55	1309019.71	Картометрический	1.00	-
80	425257.83	1309024.83	Картометрический	1.00	-
81	425273.42	1309027.29	Картометрический	1.00	-
82	425286.76	1309027.15	Картометрический	1.00	-
83	425301.68	1309025.88	Картометрический	1.00	-
84	425317.87	1309024.05	Картометрический	1.00	-



1	2	3	4	5	6
85	425339.85	1309019.95	Картометрический	1.00	-
86	425349.68	1309016.71	Картометрический	1.00	-
87	425361.28	1309012.13	Картометрический	1.00	-
88	425401.71	1308997.31	Картометрический	1.00	-
89	425464.96	1308978.49	Картометрический	1.00	-
90	425588.25	1308947.16	Картометрический	1.00	-
91	425665.46	1308923.01	Картометрический	1.00	-
92	425848.10	1308917.56	Картометрический	1.00	-
1	425885.24	1308915.38	Картометрический	1.00	-
3. Сведения о характерных точках части (частей) границы объекта					
Обозначение характерных точек части границы	Координаты, м		Метод определения координат характерной точки	Средняя квадратическая погрешность положения характерной точки (Mt), м	Описание обозначения точки на местности (при наличии)
	X	Y			
1	2	3	4	5	6
Часть №					
-	-	-	-	-	-






Масштаб 1:5000

Используемые условные знаки и обозначения:

- |   |   |
|---|---|
|  | границы территориальной зоны                  |
|  | характерная точка границ территориальной зоны |

Руководитель БУВО «Нормативно-проектный центр»

Подпись  Ю.В.Шалыгина Дата « 28 » октября 2021г.

Место для оттиска печати (при наличии) лица, составившего описание местоположения границ объекта



## ОПИСАНИЕ МЕСТОПОЛОЖЕНИЯ ГРАНИЦ

Зона ритуальных объектов села Мисево - СН1/4

---

 (наименование объекта, местоположение границ которого описано  
 (далее - объект)

## Раздел 1

Сведения об объекте		
№ п/п	Характеристики объекта	Описание характеристик
1	2	3
1	Местоположение объекта	Воронежская область, Лискинский муниципальный район, Ковалёвское сельское поселение, село Мисево
2	Площадь объекта $\pm$ величина погрешности определения площади ( $P \pm \text{Дельта } P$ )	4395 $\pm$ 232 м <sup>2</sup>
3	Иные характеристики объекта	-

## Раздел 2

Сведения о местоположении границ объекта					
1. Система координат: МСК - 36, зона 1					
2. Сведения о характерных точках границ объекта					
Обозначение характерных точек границ	Координаты, м		Метод определения координат характерной точки	Средняя квадратическая погрешность положения характерной точки (Mt), м	Описание обозначения точки на местности (при наличии)
	X	Y			
1	2	3	4	5	6
1	425106.92	1308961.71	Картометрический	1.00	-
2	425111.08	1309052.37	Картометрический	1.00	-
3	425064.18	1309061.86	Картометрический	1.00	-
4	425058.30	1308970.40	Картометрический	1.00	-
1	425106.92	1308961.71	Картометрический	1.00	-
3. Сведения о характерных точках части (частей) границы объекта					
Обозначение характерных точек части границы	Координаты, м		Метод определения координат характерной точки	Средняя квадратическая погрешность положения характерной точки (Mt), м	Описание обозначения точки на местности (при наличии)
	X	Y			
1	2	3	4	5	6
Часть №					
-	-	-	-	-	-



## План границ объекта



Масштаб 1:1000

Используемые условные знаки и обозначения :



границы территориальной зоны



характерная точка границ территориальной зоны

Руководитель БУВО «Нормативно-проектный центр»

Подпись Ю.В.Шалыгина Ю.В.Шалыгина Дата « 28 » октября 2021 г.

Место для оттиска печати (при наличии) лица, составившего описание местоположения границ объекта



Приложение № 5  
к правилам землепользования и застройки  
Ковалёвского сельского поселения  
Лискинского муниципального района  
Воронежской области

СВЕДЕНИЯ О ГРАНИЦАХ ТЕРРИТОРИАЛЬНЫХ ЗОН,  
СОДЕРЖАЩИЕ ГРАФИЧЕСКОЕ ОПИСАНИЕ МЕСТОПОЛОЖЕНИЯ  
ГРАНИЦ ТЕРРИТОРИАЛЬНЫХ ЗОН, ПЕРЕЧЕНЬ КООРДИНАТ  
ХАРАКТЕРНЫХ ТОЧЕК ГРАНИЦ ТЕРРИТОРИАЛЬНЫХ ЗОН  
ХУТОРА ПУТЧИНО

## ОПИСАНИЕ МЕСТОПОЛОЖЕНИЯ ГРАНИЦ

Зона застройки индивидуальными жилыми домами хутора Путчино - Ж1/5

(наименование объекта, местоположение границ которого описано  
(далее - объект)

## Раздел 1

Сведения об объекте		
№ п/п	Характеристики объекта	Описание характеристик
1	2	3
1	Местоположение объекта	Воронежская область, Лискинский муниципальный район, Ковалёвское сельское поселение, хутор Путчино
2	Площадь объекта $\pm$ величина погрешности определения площади ( $P \pm \Delta P$ )	392073 $\pm$ -2192 м <sup>2</sup>
3	Иные характеристики объекта	-

## Раздел 2

Сведения о местоположении границ объекта					
1. Система координат: МСК - 36, зона 1					
2. Сведения о характерных точках границ объекта					
Обозначение характерных точек границ	Координаты, м		Метод определения координат характерной точки	Средняя квадратическая погрешность положения характерной точки (Mt), м	Описание обозначения точки на местности (при наличии)
	X	Y			
1	2	3	4	5	6
1	424542.89	1313187.18	Картометрический	1.00	-
2	424573.29	1313164.64	Картометрический	1.00	-
3	424620.85	1313175.93	Картометрический	1.00	-
4	424626.46	1313216.55	Картометрический	1.00	-
5	424690.82	1313218.30	Картометрический	1.00	-
6	424700.79	1313269.05	Картометрический	1.00	-
7	424687.10	1313322.63	Картометрический	1.00	-
8	424662.04	1313348.37	Картометрический	1.00	-
9	424645.25	1313357.90	Картометрический	1.00	-
10	424685.02	1313356.56	Картометрический	1.00	-
11	424686.31	1313373.85	Картометрический	1.00	-
12	424640.92	1313376.74	Картометрический	1.00	-
13	424647.34	1313441.22	Картометрический	1.00	-
14	424656.49	1313441.69	Картометрический	1.00	-
15	424670.53	1313479.67	Картометрический	1.00	-
16	424708.86	1313497.85	Картометрический	1.00	-
17	424731.86	1313573.02	Картометрический	1.00	-
18	424710.33	1313609.74	Картометрический	1.00	-
19	424719.22	1313642.69	Картометрический	1.00	-
20	424710.35	1313678.71	Картометрический	1.00	-
21	424728.23	1313683.27	Картометрический	1.00	-
22	424742.88	1313639.01	Картометрический	1.00	-
23	424762.99	1313607.70	Картометрический	1.00	-
24	424797.03	1313572.22	Картометрический	1.00	-
25	424870.15	1313596.75	Картометрический	1.00	-
26	424897.65	1313627.78	Картометрический	1.00	-
27	424877.20	1313731.76	Аналитический	0.30	-
28	424862.57	1313728.45	Картометрический	1.00	-
29	424832.58	1313720.06	Картометрический	1.00	-
30	424804.44	1313712.54	Картометрический	1.00	-
31	424777.90	1313705.88	Картометрический	1.00	-
32	424750.75	1313699.46	Картометрический	1.00	-
33	424724.09	1313693.79	Картометрический	1.00	-
34	424710.69	1313690.69	Картометрический	1.00	-
35	424696.65	1313686.90	Картометрический	1.00	-
36	424677.54	1313681.92	Картометрический	1.00	-

1	2	3	4	5	6
37	424659.41	1313677.20	Картометрический	1.00	-
38	424643.20	1313672.94	Картометрический	1.00	-
39	424633.60	1313670.60	Картометрический	1.00	-
40	424624.11	1313669.31	Картометрический	1.00	-
41	424617.42	1313669.32	Картометрический	1.00	-
42	424613.37	1313669.22	Картометрический	1.00	-
43	424609.36	1313668.65	Картометрический	1.00	-
44	424604.01	1313666.96	Картометрический	1.00	-
45	424601.97	1313662.50	Картометрический	1.00	-
46	424600.62	1313657.81	Картометрический	1.00	-
47	424599.86	1313650.72	Картометрический	1.00	-
48	424599.44	1313638.30	Картометрический	1.00	-
49	424597.13	1313598.39	Картометрический	1.00	-
50	424594.30	1313567.04	Картометрический	1.00	-
51	424590.19	1313525.25	Картометрический	1.00	-
52	424586.36	1313483.82	Картометрический	1.00	-
53	424576.29	1313419.72	Картометрический	1.00	-
54	424568.07	1313369.07	Картометрический	1.00	-
55	424562.55	1313316.14	Картометрический	1.00	-
56	424558.29	1313276.66	Картометрический	1.00	-
57	424553.52	1313243.75	Картометрический	1.00	-
1	424542.89	1313187.18	Картометрический	1.00	-
58	424873.27	1313744.77	Аналитический	0.30	-
59	424774.58	1313926.86	Картометрический	1.00	-
60	424716.51	1314082.72	Картометрический	1.00	-
61	424698.63	1314138.89	Картометрический	1.00	-
62	424675.39	1314174.79	Картометрический	1.00	-
63	424647.79	1314200.56	Картометрический	1.00	-
64	424566.46	1314195.62	Картометрический	1.00	-
65	424540.99	1314190.00	Картометрический	1.00	-
66	424250.75	1314199.50	Картометрический	1.00	-
67	424154.22	1314197.29	Картометрический	1.00	-
68	424123.56	1314183.25	Картометрический	1.00	-
69	424111.37	1314157.12	Картометрический	1.00	-
70	424106.51	1314109.71	Картометрический	1.00	-
71	424108.12	1314002.33	Картометрический	1.00	-
72	424561.88	1313997.17	Картометрический	1.00	-
73	424604.75	1313951.84	Картометрический	1.00	-
74	424603.03	1313924.95	Картометрический	1.00	-
75	424592.49	1313920.62	Картометрический	1.00	-
76	424553.44	1313911.78	Картометрический	1.00	-
77	424510.81	1313888.56	Картометрический	1.00	-
78	424454.41	1313848.56	Картометрический	1.00	-
79	424462.05	1313788.47	Картометрический	1.00	-
80	424486.65	1313723.54	Картометрический	1.00	-
81	424475.46	1313686.66	Картометрический	1.00	-
82	424436.24	1313688.55	Картометрический	1.00	-

1	2	3	4	5	6
83	424428.29	1313664.06	Картометрический	1.00	-
84	424397.05	1313670.38	Картометрический	1.00	-
85	424383.35	1313657.84	Картометрический	1.00	-
86	424394.88	1313633.96	Картометрический	1.00	-
87	424385.11	1313597.62	Картометрический	1.00	-
88	424407.97	1313599.04	Картометрический	1.00	-
89	424439.70	1313610.20	Картометрический	1.00	-
90	424460.56	1313600.26	Картометрический	1.00	-
91	424480.70	1313592.21	Картометрический	1.00	-
92	424502.62	1313586.00	Картометрический	1.00	-
93	424532.42	1313598.36	Картометрический	1.00	-
94	424563.86	1313597.78	Картометрический	1.00	-
95	424568.08	1313542.81	Картометрический	1.00	-
96	424495.18	1313535.23	Картометрический	1.00	-
97	424477.57	1313418.45	Картометрический	1.00	-
98	424455.18	1313389.90	Картометрический	1.00	-
99	424389.57	1313356.80	Картометрический	1.00	-
100	424392.40	1313314.36	Картометрический	1.00	-
101	424330.78	1313327.00	Картометрический	1.00	-
102	424323.77	1313309.28	Картометрический	1.00	-
103	424327.54	1313273.63	Картометрический	1.00	-
104	424352.48	1313239.41	Картометрический	1.00	-
105	424320.54	1313191.48	Картометрический	1.00	-
106	424219.07	1313200.35	Картометрический	1.00	-
107	424218.06	1313187.65	Картометрический	1.00	-
108	424270.32	1313170.90	Картометрический	1.00	-
109	424262.35	1313144.72	Картометрический	1.00	-
110	424308.72	1313129.74	Картометрический	1.00	-
111	424309.75	1313079.71	Картометрический	1.00	-
112	424370.97	1313100.15	Картометрический	1.00	-
113	424371.31	1313126.43	Картометрический	1.00	-
114	424392.65	1313138.88	Картометрический	1.00	-
115	424435.42	1313107.84	Картометрический	1.00	-
116	424467.40	1313159.16	Картометрический	1.00	-
117	424442.43	1313191.68	Картометрический	1.00	-
118	424537.25	1313191.36	Картометрический	1.00	-
119	424539.33	1313189.82	Картометрический	1.00	-
120	424549.58	1313244.41	Картометрический	1.00	-
121	424554.33	1313277.16	Картометрический	1.00	-
122	424558.57	1313316.56	Картометрический	1.00	-
123	424564.11	1313369.59	Картометрический	1.00	-
124	424572.33	1313420.36	Картометрический	1.00	-
125	424582.38	1313484.32	Картометрический	1.00	-
126	424586.21	1313525.63	Картометрический	1.00	-
127	424590.32	1313567.42	Картометрический	1.00	-
128	424593.15	1313598.69	Картометрический	1.00	-
129	424595.44	1313638.48	Картометрический	1.00	-
130	424595.86	1313651.00	Картометрический	1.00	-

1	2	3	4	5	6
131	424596.68	1313658.59	Картометрический	1.00	-
132	424598.21	1313663.90	Картометрический	1.00	-
133	424600.51	1313668.94	Картометрический	1.00	-
134	424603.43	1313673.21	Картометрический	1.00	-
135	424603.98	1313674.28	Картометрический	1.00	-
136	424604.18	1313683.06	Картометрический	1.00	-
137	424602.86	1313690.06	Картометрический	1.00	-
138	424603.79	1313704.15	Картометрический	1.00	-
139	424601.89	1313712.36	Картометрический	1.00	-
140	424598.75	1313721.39	Картометрический	1.00	-
141	424592.79	1313732.51	Картометрический	1.00	-
142	424586.96	1313738.33	Картометрический	1.00	-
143	424578.89	1313744.53	Картометрический	1.00	-
144	424569.63	1313749.76	Картометрический	1.00	-
145	424553.50	1313759.21	Картометрический	1.00	-
146	424547.13	1313761.22	Картометрический	1.00	-
147	424539.23	1313761.57	Картометрический	1.00	-
148	424523.21	1313760.24	Картометрический	1.00	-
149	424510.30	1313758.54	Картометрический	1.00	-
150	424496.66	1313759.97	Картометрический	1.00	-
151	424497.08	1313763.95	Картометрический	1.00	-
152	424510.24	1313762.56	Картометрический	1.00	-
153	424522.79	1313764.22	Картометрический	1.00	-
154	424539.15	1313765.57	Картометрический	1.00	-
155	424547.83	1313765.20	Картометрический	1.00	-
156	424555.14	1313762.89	Картометрический	1.00	-
157	424571.63	1313753.22	Картометрический	1.00	-
158	424581.11	1313747.87	Картометрический	1.00	-
159	424589.60	1313741.35	Картометрический	1.00	-
160	424596.03	1313734.93	Картометрический	1.00	-
161	424598.47	1313730.37	Картометрический	1.00	-
162	424599.46	1313729.59	Картометрический	1.00	-
163	424600.24	1313729.52	Картометрический	1.00	-
164	424601.09	1313729.77	Картометрический	1.00	-
165	424606.27	1313734.76	Картометрический	1.00	-
166	424608.08	1313744.03	Картометрический	1.00	-
167	424611.85	1313756.31	Картометрический	1.00	-
168	424613.52	1313773.19	Картометрический	1.00	-
169	424613.95	1313789.54	Картометрический	1.00	-
170	424615.66	1313820.30	Картометрический	1.00	-
171	424617.37	1313835.21	Картометрический	1.00	-
172	424617.42	1313836.08	Картометрический	1.00	-
173	424621.41	1313836.06	Картометрический	1.00	-
174	424621.35	1313834.87	Картометрический	1.00	-
175	424619.64	1313819.96	Картометрический	1.00	-
176	424617.95	1313789.38	Картометрический	1.00	-
177	424617.52	1313772.93	Картометрический	1.00	-
178	424615.79	1313755.51	Картометрический	1.00	-

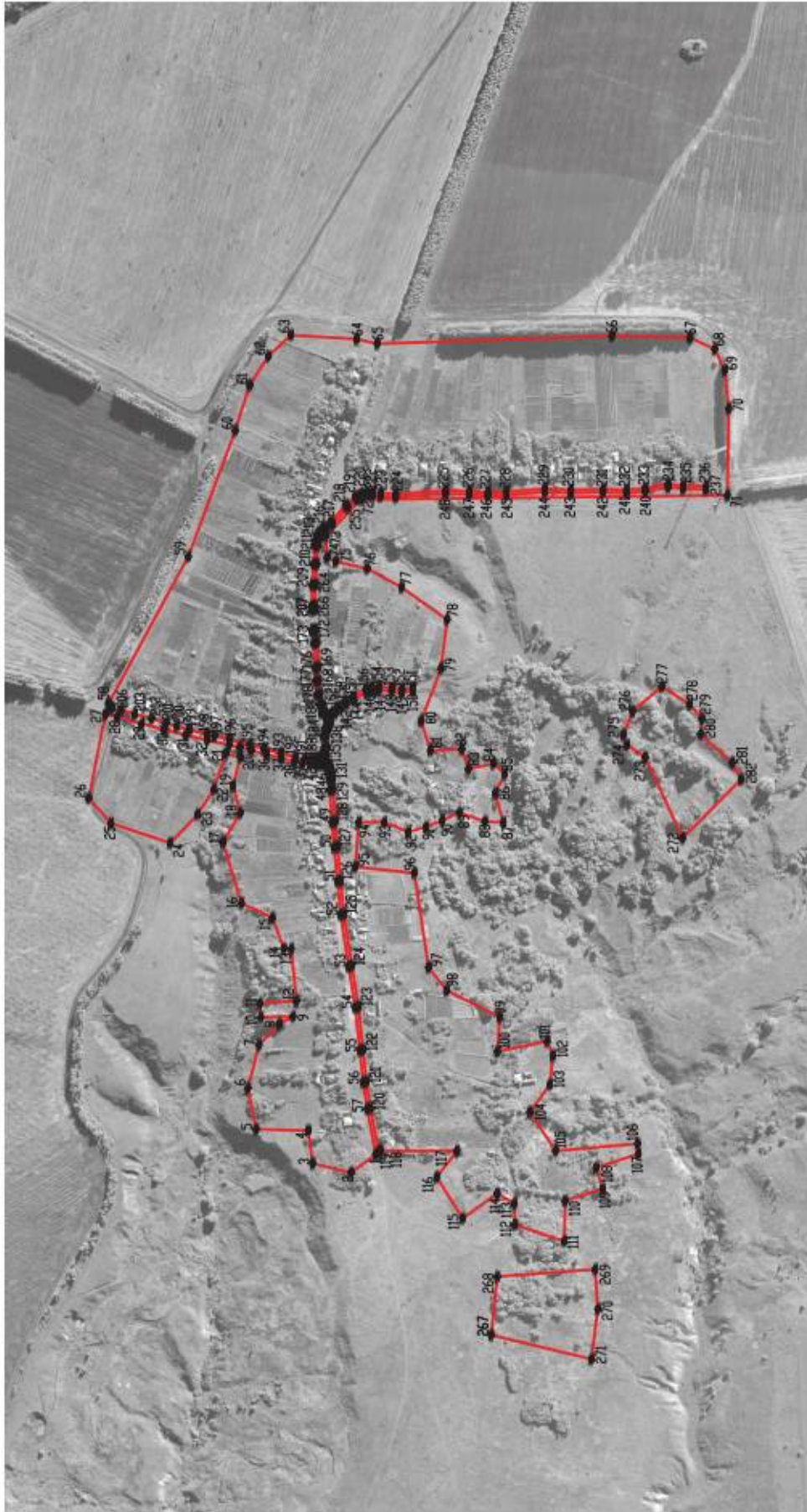
1	2	3	4	5	6
179	424611.96	1313743.05	Картометрический	1.00	-
180	424609.95	1313732.76	Картометрический	1.00	-
181	424604.55	1313727.55	Картометрический	1.00	-
182	424602.71	1313722.24	Картометрический	1.00	-
183	424605.73	1313713.59	Картометрический	1.00	-
184	424607.81	1313704.43	Картометрический	1.00	-
185	424606.90	1313690.42	Картометрический	1.00	-
186	424609.14	1313681.39	Картометрический	1.00	-
187	424610.48	1313680.39	Картометрический	1.00	-
188	424615.21	1313677.62	Картометрический	1.00	-
189	424620.23	1313676.09	Картометрический	1.00	-
190	424624.09	1313675.66	Картометрический	1.00	-
191	424630.71	1313676.18	Картометрический	1.00	-
192	424642.37	1313677.90	Картометрический	1.00	-
193	424660.14	1313683.11	Картометрический	1.00	-
194	424681.06	1313689.27	Картометрический	1.00	-
195	424698.67	1313693.69	Картометрический	1.00	-
196	424723.96	1313700.87	Картометрический	1.00	-
197	424742.14	1313704.61	Картометрический	1.00	-
198	424751.78	1313706.82	Картометрический	1.00	-
199	424773.12	1313712.31	Картометрический	1.00	-
200	424789.17	1313716.82	Картометрический	1.00	-
201	424801.90	1313721.17	Картометрический	1.00	-
202	424819.94	1313726.44	Картометрический	1.00	-
203	424840.68	1313731.70	Картометрический	1.00	-
204	424857.96	1313736.67	Картометрический	1.00	-
205	424868.71	1313738.96	Картометрический	1.00	-
206	424870.92	1313740.10	Картометрический	1.00	-
58	424873.27	1313744.77	Аналитический	0.30	-
207	424622.00	1313860.31	Картометрический	1.00	-
208	424622.00	1313865.63	Картометрический	1.00	-
209	424621.47	1313891.91	Картометрический	1.00	-
210	424619.45	1313917.71	Картометрический	1.00	-
211	424618.16	1313940.54	Картометрический	1.00	-
212	424617.38	1313947.18	Картометрический	1.00	-
213	424615.51	1313953.09	Картометрический	1.00	-
214	424613.89	1313955.71	Картометрический	1.00	-
215	424610.50	1313959.44	Картометрический	1.00	-
216	424606.94	1313962.93	Картометрический	1.00	-
217	424598.84	1313969.21	Картометрический	1.00	-
218	424580.24	1313990.58	Картометрический	1.00	-
219	424568.21	1314001.31	Картометрический	1.00	-
220	424560.61	1314005.21	Картометрический	1.00	-
221	424553.01	1314006.77	Картометрический	1.00	-
222	424546.32	1314006.10	Картометрический	1.00	-
223	424536.63	1314005.14	Картометрический	1.00	-
224	424517.95	1314004.13	Картометрический	1.00	-

1	2	3	4	5	6
225	424456.50	1314008.38	Картометрический	1.00	-
226	424427.15	1314007.51	Картометрический	1.00	-
227	424404.14	1314005.82	Картометрический	1.00	-
228	424381.57	1314006.67	Картометрический	1.00	-
229	424333.91	1314010.70	Картометрический	1.00	-
230	424301.56	1314009.21	Картометрический	1.00	-
231	424261.64	1314010.28	Картометрический	1.00	-
232	424232.81	1314009.22	Картометрический	1.00	-
233	424209.88	1314011.32	Картометрический	1.00	-
234	424181.44	1314016.46	Картометрический	1.00	-
235	424162.53	1314014.53	Картометрический	1.00	-
236	424134.41	1314013.58	Картометрический	1.00	-
237	424134.55	1314009.58	Картометрический	1.00	-
238	424162.81	1314010.53	Картометрический	1.00	-
239	424181.28	1314012.42	Картометрический	1.00	-
240	424209.34	1314007.36	Картометрический	1.00	-
241	424232.71	1314005.22	Картометрический	1.00	-
242	424261.66	1314006.28	Картометрический	1.00	-
243	424301.60	1314005.21	Картометрический	1.00	-
244	424333.83	1314006.70	Картометрический	1.00	-
245	424381.33	1314002.67	Картометрический	1.00	-
246	424404.22	1314001.82	Картометрический	1.00	-
247	424427.35	1314003.51	Картометрический	1.00	-
248	424456.42	1314004.38	Картометрический	1.00	-
249	424517.93	1314000.13	Картометрический	1.00	-
250	424536.93	1314001.16	Картометрический	1.00	-
251	424546.72	1314002.12	Картометрический	1.00	-
252	424552.81	1314002.73	Картометрический	1.00	-
253	424559.27	1314001.41	Картометрический	1.00	-
254	424565.93	1313997.99	Картометрический	1.00	-
255	424577.38	1313987.76	Картометрический	1.00	-
256	424596.08	1313966.29	Картометрический	1.00	-
257	424604.30	1313959.91	Картометрический	1.00	-
258	424607.62	1313956.66	Картометрический	1.00	-
259	424610.69	1313953.29	Картометрический	1.00	-
260	424611.85	1313951.41	Картометрический	1.00	-
261	424613.46	1313946.34	Картометрический	1.00	-
262	424614.18	1313940.20	Картометрический	1.00	-
263	424615.45	1313917.45	Картометрический	1.00	-
264	424617.47	1313891.71	Картометрический	1.00	-
265	424618.00	1313865.59	Картометрический	1.00	-
266	424618.00	1313860.37	Картометрический	1.00	-
207	424622.00	1313860.31	Картометрический	1.00	-
267	424400.09	1312963.72	Картометрический	1.00	-
268	424392.56	1313035.87	Картометрический	1.00	-
269	424271.63	1313044.99	Картометрический	1.00	-
270	424268.45	1312995.86	Картометрический	1.00	-

1	2	3	4	5	6
271	424276.11	1312933.88	Картометрический	1.00	-
267	424400.09	1312963.72	Картометрический	1.00	-
272	424163.47	1313578.30	Картометрический	1.00	-
273	424209.65	1313678.62	Картометрический	1.00	-
274	424232.29	1313693.60	Картометрический	1.00	-
275	424236.69	1313706.26	Картометрический	1.00	-
276	424225.22	1313735.23	Картометрический	1.00	-
277	424189.22	1313765.76	Картометрический	1.00	-
278	424154.64	1313744.14	Картометрический	1.00	-
279	424139.59	1313726.10	Картометрический	1.00	-
280	424141.46	1313707.00	Картометрический	1.00	-
281	424102.06	1313671.87	Картометрический	1.00	-
282	424091.20	1313650.81	Картометрический	1.00	-
272	424163.47	1313578.30	Картометрический	1.00	-
3. Сведения о характерных точках части (частей) границы объекта					
Обозначение характерных точек части границы	Координаты, м		Метод определения координат характерной точки	Средняя квадратическая погрешность положения характерной точки (Mt), м	Описание обозначения точки на местности (при наличии)
	X	Y			
1	2	3	4	5	6
Часть №					
-	-	-	-	-	-




Раздел 4  
План границ объекта



Масштаб 1:5000

Используемые условные знаки и обозначения:



границы территориальной зоны

характерная точка границ территориальной зоны

Руководитель БУ ВО «Нормативно-проектный центр»  
 Подпись *Ю.В. Шалыгина* Ю.В. Шалыгина Дата « 28 » октября 2021 г.  
 Место для оттиска (печати) лица, составившего описание местоположения границ объекта

## ОПИСАНИЕ МЕСТОПОЛОЖЕНИЯ ГРАНИЦ

Зона улиц, дорог, инженерной и транспортной инфраструктуры  
хутора Путчино - ИТ1/5

(наименование объекта, местоположение границ которого описано  
(далее - объект)

## Раздел 1

Сведения об объекте		
№ п/п	Характеристики объекта	Описание характеристик
1	2	3
1	Местоположение объекта	Воронежская область, Лискинский муниципальный район, Ковалёвское сельское поселение, хутор Путчино
2	Площадь объекта $\pm$ величина погрешности определения площади ( $P \pm \Delta P$ )	7544 $\pm$ 304 м <sup>2</sup>
3	Иные характеристики объекта	-

## Раздел 2

Сведения о местоположении границ объекта					
1. Система координат: МСК - 36, зона 1					
2. Сведения о характерных точках границ объекта					
Обозначение характерных точек границ	Координаты, м		Метод определения координат характерной точки	Средняя квадратическая погрешность положения характерной точки (Mt), м	Описание обозначения точки на местности (при наличии)
	X	Y			
1	2	3	4	5	6
1	424542.89	1313187.18	Картометрический	1.00	-
2	424553.52	1313243.75	Картометрический	1.00	-
3	424558.29	1313276.66	Картометрический	1.00	-
4	424562.55	1313316.14	Картометрический	1.00	-
5	424568.07	1313369.07	Картометрический	1.00	-
6	424576.29	1313419.72	Картометрический	1.00	-
7	424586.36	1313483.82	Картометрический	1.00	-
8	424590.19	1313525.25	Картометрический	1.00	-
9	424594.30	1313567.04	Картометрический	1.00	-
10	424597.13	1313598.39	Картометрический	1.00	-
11	424599.44	1313638.30	Картометрический	1.00	-
12	424599.86	1313650.72	Картометрический	1.00	-
13	424600.62	1313657.81	Картометрический	1.00	-
14	424601.97	1313662.50	Картометрический	1.00	-
15	424604.01	1313666.96	Картометрический	1.00	-
16	424609.36	1313668.65	Картометрический	1.00	-
17	424613.37	1313669.22	Картометрический	1.00	-
18	424617.42	1313669.32	Картометрический	1.00	-
19	424624.11	1313669.31	Картометрический	1.00	-
20	424633.60	1313670.60	Картометрический	1.00	-
21	424643.20	1313672.94	Картометрический	1.00	-
22	424659.41	1313677.20	Картометрический	1.00	-
23	424677.54	1313681.92	Картометрический	1.00	-
24	424696.65	1313686.90	Картометрический	1.00	-
25	424710.69	1313690.69	Картометрический	1.00	-
26	424724.09	1313693.79	Картометрический	1.00	-
27	424750.75	1313699.46	Картометрический	1.00	-
28	424777.90	1313705.88	Картометрический	1.00	-
29	424804.44	1313712.54	Картометрический	1.00	-
30	424832.58	1313720.06	Картометрический	1.00	-
31	424862.57	1313728.45	Картометрический	1.00	-
32	424877.20	1313731.76	Аналитический	0.30	-
33	424875.42	1313740.81	Аналитический	0.30	-
34	424873.27	1313744.77	Аналитический	0.30	-
35	424870.92	1313740.10	Картометрический	1.00	-
36	424868.71	1313738.96	Картометрический	1.00	-

1	2	3	4	5	6
37	424857.96	1313736.67	Картометрический	1.00	-
38	424840.68	1313731.70	Картометрический	1.00	-
39	424819.94	1313726.44	Картометрический	1.00	-
40	424801.90	1313721.17	Картометрический	1.00	-
41	424789.17	1313716.82	Картометрический	1.00	-
42	424773.12	1313712.31	Картометрический	1.00	-
43	424751.78	1313706.82	Картометрический	1.00	-
44	424742.14	1313704.61	Картометрический	1.00	-
45	424723.96	1313700.87	Картометрический	1.00	-
46	424698.67	1313693.69	Картометрический	1.00	-
47	424681.06	1313689.27	Картометрический	1.00	-
48	424660.14	1313683.11	Картометрический	1.00	-
49	424642.37	1313677.90	Картометрический	1.00	-
50	424630.71	1313676.18	Картометрический	1.00	-
51	424624.09	1313675.66	Картометрический	1.00	-
52	424620.23	1313676.09	Картометрический	1.00	-
53	424615.21	1313677.62	Картометрический	1.00	-
54	424610.48	1313680.39	Картометрический	1.00	-
55	424609.14	1313681.39	Картометрический	1.00	-
56	424606.90	1313690.42	Картометрический	1.00	-
57	424607.81	1313704.43	Картометрический	1.00	-
58	424605.73	1313713.59	Картометрический	1.00	-
59	424602.71	1313722.24	Картометрический	1.00	-
60	424604.55	1313727.55	Картометрический	1.00	-
61	424609.95	1313732.76	Картометрический	1.00	-
62	424611.96	1313743.05	Картометрический	1.00	-
63	424615.79	1313755.51	Картометрический	1.00	-
64	424617.52	1313772.93	Картометрический	1.00	-
65	424617.95	1313789.38	Картометрический	1.00	-
66	424619.64	1313819.96	Картометрический	1.00	-
67	424621.35	1313834.87	Картометрический	1.00	-
68	424621.41	1313836.06	Картометрический	1.00	-
69	424617.42	1313836.08	Картометрический	1.00	-
70	424617.37	1313835.21	Картометрический	1.00	-
71	424615.66	1313820.30	Картометрический	1.00	-
72	424613.95	1313789.54	Картометрический	1.00	-
73	424613.52	1313773.19	Картометрический	1.00	-
74	424611.85	1313756.31	Картометрический	1.00	-
75	424608.08	1313744.03	Картометрический	1.00	-
76	424606.27	1313734.76	Картометрический	1.00	-
77	424601.09	1313729.77	Картометрический	1.00	-
78	424600.24	1313729.52	Картометрический	1.00	-
79	424599.46	1313729.59	Картометрический	1.00	-
80	424598.47	1313730.37	Картометрический	1.00	-
81	424596.03	1313734.93	Картометрический	1.00	-
82	424589.60	1313741.35	Картометрический	1.00	-
83	424581.11	1313747.87	Картометрический	1.00	-
84	424571.63	1313753.22	Картометрический	1.00	-

1	2	3	4	5	6
85	424555.14	1313762.89	Картометрический	1.00	-
86	424547.83	1313765.20	Картометрический	1.00	-
87	424539.15	1313765.57	Картометрический	1.00	-
88	424522.79	1313764.22	Картометрический	1.00	-
89	424510.24	1313762.56	Картометрический	1.00	-
90	424497.08	1313763.95	Картометрический	1.00	-
91	424496.66	1313759.97	Картометрический	1.00	-
92	424510.30	1313758.54	Картометрический	1.00	-
93	424523.21	1313760.24	Картометрический	1.00	-
94	424539.23	1313761.57	Картометрический	1.00	-
95	424547.13	1313761.22	Картометрический	1.00	-
96	424553.50	1313759.21	Картометрический	1.00	-
97	424569.63	1313749.76	Картометрический	1.00	-
98	424578.89	1313744.53	Картометрический	1.00	-
99	424586.96	1313738.33	Картометрический	1.00	-
100	424592.79	1313732.51	Картометрический	1.00	-
101	424598.75	1313721.39	Картометрический	1.00	-
102	424601.89	1313712.36	Картометрический	1.00	-
103	424603.79	1313704.15	Картометрический	1.00	-
104	424602.86	1313690.06	Картометрический	1.00	-
105	424604.18	1313683.06	Картометрический	1.00	-
106	424603.98	1313674.28	Картометрический	1.00	-
107	424603.43	1313673.21	Картометрический	1.00	-
108	424600.51	1313668.94	Картометрический	1.00	-
109	424598.21	1313663.90	Картометрический	1.00	-
110	424596.68	1313658.59	Картометрический	1.00	-
111	424595.86	1313651.00	Картометрический	1.00	-
112	424595.44	1313638.48	Картометрический	1.00	-
113	424593.15	1313598.69	Картометрический	1.00	-
114	424590.32	1313567.42	Картометрический	1.00	-
115	424586.21	1313525.63	Картометрический	1.00	-
116	424582.38	1313484.32	Картометрический	1.00	-
117	424572.33	1313420.36	Картометрический	1.00	-
118	424564.11	1313369.59	Картометрический	1.00	-
119	424558.57	1313316.56	Картометрический	1.00	-
120	424554.33	1313277.16	Картометрический	1.00	-
121	424549.58	1313244.41	Картометрический	1.00	-
122	424539.33	1313189.82	Картометрический	1.00	-
1	424542.89	1313187.18	Картометрический	1.00	-
123	424622.00	1313860.31	Картометрический	1.00	-
124	424622.00	1313865.63	Картометрический	1.00	-
125	424621.47	1313891.91	Картометрический	1.00	-
126	424619.45	1313917.71	Картометрический	1.00	-
127	424618.16	1313940.54	Картометрический	1.00	-
128	424617.38	1313947.18	Картометрический	1.00	-
129	424615.51	1313953.09	Картометрический	1.00	-
130	424613.89	1313955.71	Картометрический	1.00	-

1	2	3	4	5	6
131	424610.50	1313959.44	Картометрический	1.00	-
132	424606.94	1313962.93	Картометрический	1.00	-
133	424598.84	1313969.21	Картометрический	1.00	-
134	424580.24	1313990.58	Картометрический	1.00	-
135	424568.21	1314001.31	Картометрический	1.00	-
136	424560.61	1314005.21	Картометрический	1.00	-
137	424553.01	1314006.77	Картометрический	1.00	-
138	424546.32	1314006.10	Картометрический	1.00	-
139	424536.63	1314005.14	Картометрический	1.00	-
140	424517.95	1314004.13	Картометрический	1.00	-
141	424456.50	1314008.38	Картометрический	1.00	-
142	424427.15	1314007.51	Картометрический	1.00	-
143	424404.14	1314005.82	Картометрический	1.00	-
144	424381.57	1314006.67	Картометрический	1.00	-
145	424333.91	1314010.70	Картометрический	1.00	-
146	424301.56	1314009.21	Картометрический	1.00	-
147	424261.64	1314010.28	Картометрический	1.00	-
148	424232.81	1314009.22	Картометрический	1.00	-
149	424209.88	1314011.32	Картометрический	1.00	-
150	424181.44	1314016.46	Картометрический	1.00	-
151	424162.53	1314014.53	Картометрический	1.00	-
152	424134.41	1314013.58	Картометрический	1.00	-
153	424134.55	1314009.58	Картометрический	1.00	-
154	424162.81	1314010.53	Картометрический	1.00	-
155	424181.28	1314012.42	Картометрический	1.00	-
156	424209.34	1314007.36	Картометрический	1.00	-
157	424232.71	1314005.22	Картометрический	1.00	-
158	424261.66	1314006.28	Картометрический	1.00	-
159	424301.60	1314005.21	Картометрический	1.00	-
160	424333.83	1314006.70	Картометрический	1.00	-
161	424381.33	1314002.67	Картометрический	1.00	-
162	424404.22	1314001.82	Картометрический	1.00	-
163	424427.35	1314003.51	Картометрический	1.00	-
164	424456.42	1314004.38	Картометрический	1.00	-
165	424517.93	1314000.13	Картометрический	1.00	-
166	424536.93	1314001.16	Картометрический	1.00	-
167	424546.72	1314002.12	Картометрический	1.00	-
168	424552.81	1314002.73	Картометрический	1.00	-
169	424559.27	1314001.41	Картометрический	1.00	-
170	424565.93	1313997.99	Картометрический	1.00	-
171	424577.38	1313987.76	Картометрический	1.00	-
172	424596.08	1313966.29	Картометрический	1.00	-
173	424604.30	1313959.91	Картометрический	1.00	-
174	424607.62	1313956.66	Картометрический	1.00	-
175	424610.69	1313953.29	Картометрический	1.00	-
176	424611.85	1313951.41	Картометрический	1.00	-
177	424613.46	1313946.34	Картометрический	1.00	-
178	424614.18	1313940.20	Картометрический	1.00	-

1	2	3	4	5	6
179	424615.45	1313917.45	Картометрический	1.00	-
180	424617.47	1313891.71	Картометрический	1.00	-
181	424618.00	1313865.59	Картометрический	1.00	-
182	424618.00	1313860.37	Картометрический	1.00	-
123	424622.00	1313860.31	Картометрический	1.00	-
3. Сведения о характерных точках части (частей) границы объекта					
Обозначение характерных точек части границы	Координаты, м		Метод определения координат характерной точки	Средняя квадратическая погрешность положения характерной точки (Mt), м	Описание обозначения точки на местности (при наличии)
	X	Y			
1	2	3	4	5	6
Часть №					
-	-	-	-	-	-



Раздел 4  
План границ объекта



Масштаб 1:5000

Используемые условные знаки и обозначения:

— границы территориальной зоны

• характерная точка границ территориальной зоны

Руководитель БУВО «Нормативно-проектный центр»  
 Подпись Ю. В. Шалыгина Дата « 28 » октября 2021 г.  
 Место для оттиска печати (при наличии) лица, составившего описание местоположения границ объекта

## ОПИСАНИЕ МЕСТОПОЛОЖЕНИЯ ГРАНИЦ

Зона ритуальных объектов хутора Путчино - СН1/5

---

 (наименование объекта, местоположение границ которого описано  
 (далее - объект)

## Раздел 1

Сведения об объекте		
№ п/п	Характеристики объекта	Описание характеристик
1	2	3
1	Местоположение объекта	Воронежская область, Лискинский муниципальный район, Ковалёвское сельское поселение, хутор Путчино
2	Площадь объекта $\pm$ величина погрешности определения площади ( $P \pm \text{Дельта } P$ )	2922 $\pm$ 189 м <sup>2</sup>
3	Иные характеристики объекта	-

## Раздел 2

Сведения о местоположении границ объекта					
1. Система координат: МСК - 36, зона 1					
2. Сведения о характерных точках границ объекта					
Обозначение характерных точек границ	Координаты, м		Метод определения координат характерной точки	Средняя квадратическая погрешность положения характерной точки (Mt), м	Описание обозначения точки на местности (при наличии)
	X	Y			
1	2	3	4	5	6
1	424686.31	1313373.85	Картометрический	1.00	-
2	424691.16	1313438.72	Картометрический	1.00	-
3	424656.49	1313441.69	Картометрический	1.00	-
4	424647.34	1313441.22	Картометрический	1.00	-
5	424640.92	1313376.74	Картометрический	1.00	-
1	424686.31	1313373.85	Картометрический	1.00	-
3. Сведения о характерных точках части (частей) границы объекта					
Обозначение характерных точек части границы	Координаты, м		Метод определения координат характерной точки	Средняя квадратическая погрешность положения характерной точки (Mt), м	Описание обозначения точки на местности (при наличии)
	X	Y			
1	2	3	4	5	6
Часть №					
-	-	-	-	-	-



## Раздел 4

## План границ объекта



Масштаб 1:1000

Используемые условные знаки и обозначения :



границы территориальной зоны



характерная точка границ территориальной зоны

Руководитель БУВО «Нормативно-проектный центр»

Подпись Ю.В. Шалыгина Ю.В. Шалыгина Дата « 28 » октября 2021 г.

Место для оттиска печати (при наличии) лица, составившего описание местоположения границ объекта



Приложение № 6  
к правилам землепользования и застройки  
Ковалёвского сельского поселения  
Лискинского муниципального района  
Воронежской области

СВЕДЕНИЯ О ГРАНИЦАХ ТЕРРИТОРИАЛЬНЫХ ЗОН,  
СОДЕРЖАЩИЕ ГРАФИЧЕСКОЕ ОПИСАНИЕ МЕСТОПОЛОЖЕНИЯ  
ГРАНИЦ ТЕРРИТОРИАЛЬНЫХ ЗОН, ПЕРЕЧЕНЬ КООРДИНАТ  
ХАРАКТЕРНЫХ ТОЧЕК ГРАНИЦ ТЕРРИТОРИАЛЬНЫХ ЗОН  
СЕЛА ПУХОВО

## ОПИСАНИЕ МЕСТОПОЛОЖЕНИЯ ГРАНИЦ

Зона застройки индивидуальными жилыми домами села Пухово - Ж1/6

---

(наименование объекта, местоположение границ которого описано  
(далее - объект)

## Раздел 1

Сведения об объекте		
№ п/п	Характеристики объекта	Описание характеристик
1	2	3
1	Местоположение объекта	Воронежская область, Лискинский муниципальный район, Ковалёвское сельское поселение, село Пухово
2	Площадь объекта $\pm$ величина погрешности определения площади ( $P \pm \text{Дельта } P$ )	1373422 $\pm$ 4102 м <sup>2</sup>
3	Иные характеристики объекта	-

## Раздел 2

Сведения о местоположении границ объекта					
1. Система координат: МСК - 36, зона 1					
2. Сведения о характерных точках границ объекта					
Обозначение характерных точек границ	Координаты, м		Метод определения координат характерной точки	Средняя квадратическая погрешность положения характерной точки (Mt), м	Описание обозначения точки на местности (при наличии)
	X	Y			
1	2	3	4	5	6
1	424266.89	1315247.12	Аналитический	0.30	-
2	424295.02	1315287.92	Аналитический	0.10	-
3	424328.25	1315340.63	Картометрический	1.00	-
4	424364.88	1315398.78	Картометрический	1.00	-
5	424368.29	1315404.19	Картометрический	1.00	-
6	424354.23	1315420.62	Картометрический	1.00	-
7	424298.27	1315470.02	Картометрический	1.00	-
8	424271.30	1315495.91	Картометрический	1.00	-
9	424253.44	1315515.46	Картометрический	1.00	-
10	424225.80	1315547.18	Картометрический	1.00	-
11	424211.30	1315563.78	Картометрический	1.00	-
12	424194.99	1315583.27	Картометрический	1.00	-
13	424178.70	1315603.47	Картометрический	1.00	-
14	424164.34	1315618.92	Картометрический	1.00	-
15	424144.09	1315630.70	Картометрический	1.00	-
16	424102.71	1315656.98	Картометрический	1.00	-
17	424072.84	1315675.33	Картометрический	1.00	-
18	424016.22	1315713.18	Картометрический	1.00	-
19	424011.43	1315702.72	Картометрический	1.00	-
20	423955.97	1315586.20	Картометрический	1.00	-
21	423908.27	1315605.82	Картометрический	1.00	-
22	423930.63	1315703.35	Картометрический	1.00	-
23	423948.79	1315726.49	Картометрический	1.00	-
24	423938.16	1315734.08	Картометрический	1.00	-
25	423941.74	1315751.04	Картометрический	1.00	-
26	423943.65	1315761.70	Картометрический	1.00	-
27	423938.01	1315765.47	Картометрический	1.00	-
28	423922.53	1315774.83	Картометрический	1.00	-
29	423908.56	1315783.28	Картометрический	1.00	-
30	423857.45	1315817.60	Картометрический	1.00	-
31	423839.70	1315829.80	Картометрический	1.00	-
32	423801.29	1315859.75	Картометрический	1.00	-
33	423774.17	1315883.84	Картометрический	1.00	-
34	423750.60	1315905.32	Картометрический	1.00	-
35	423733.62	1315922.13	Картометрический	1.00	-
36	423645.04	1316010.96	Картометрический	1.00	-

1	2	3	4	5	6
37	423639.54	1316014.21	Картометрический	1.00	-
38	423627.68	1316011.12	Картометрический	1.00	-
39	423600.23	1315997.02	Аналитический	0.30	-
40	423730.12	1315755.79	Аналитический	0.30	-
41	423738.62	1315739.99	Аналитический	0.10	-
42	423761.99	1315715.58	Аналитический	0.30	-
43	423840.78	1315633.30	Аналитический	0.10	-
44	424261.03	1315248.11	Аналитический	0.30	-
45	424265.04	1315244.44	Аналитический	0.10	-
1	424266.89	1315247.12	Аналитический	0.30	-
46	424375.87	1315416.22	Картометрический	1.00	-
47	424373.13	1315426.07	Аналитический	0.30	-
48	424391.89	1315437.91	Картометрический	1.00	-
49	424408.04	1315447.66	Аналитический	0.30	-
50	424425.08	1315476.54	Картометрический	1.00	-
51	424404.61	1315495.72	Картометрический	1.00	-
52	424395.98	1315479.81	Картометрический	1.00	-
53	424392.84	1315482.11	Картометрический	1.00	-
54	424432.99	1315554.74	Картометрический	1.00	-
55	424412.36	1315587.38	Картометрический	1.00	-
56	424442.16	1315613.97	Картометрический	1.00	-
57	424415.34	1315650.84	Картометрический	1.00	-
58	424401.41	1315649.67	Картометрический	1.00	-
59	424342.20	1315728.21	Картометрический	1.00	-
60	424305.56	1315758.80	Картометрический	1.00	-
61	424281.14	1315779.11	Картометрический	1.00	-
62	424273.82	1315785.30	Картометрический	1.00	-
63	424259.46	1315796.17	Картометрический	1.00	-
64	424255.54	1315807.57	Картометрический	1.00	-
65	424247.55	1315812.52	Картометрический	1.00	-
66	424242.01	1315811.85	Картометрический	1.00	-
67	424227.48	1315825.23	Картометрический	1.00	-
68	424200.30	1315839.90	Аналитический	0.10	-
69	424160.90	1315912.40	Аналитический	0.10	-
70	424155.11	1315920.37	Картометрический	1.00	-
71	424201.43	1315957.19	Картометрический	1.00	-
72	424204.66	1315976.43	Картометрический	1.00	-
73	424214.61	1316035.63	Картометрический	1.00	-
74	424211.18	1316118.05	Картометрический	1.00	-
75	424208.82	1316143.03	Картометрический	1.00	-
76	424208.85	1316169.02	Картометрический	1.00	-
77	424179.77	1316183.48	Картометрический	1.00	-
78	424191.37	1316313.45	Картометрический	1.00	-
79	424148.43	1316313.45	Картометрический	1.00	-
80	424125.22	1316422.53	Картометрический	1.00	-
81	424131.03	1316443.42	Картометрический	1.00	-
82	424186.73	1316448.06	Картометрический	1.00	-

1	2	3	4	5	6
83	424206.46	1316542.06	Картометрический	1.00	-
84	424196.01	1316582.67	Картометрический	1.00	-
85	424175.12	1316615.17	Картометрический	1.00	-
86	424153.07	1316602.40	Картометрический	1.00	-
87	424116.01	1316573.83	Картометрический	1.00	-
88	424094.07	1316623.65	Картометрический	1.00	-
89	424064.75	1316660.02	Картометрический	1.00	-
90	423983.86	1316655.68	Картометрический	1.00	-
91	424007.08	1316552.81	Картометрический	1.00	-
92	423882.44	1316514.44	Картометрический	1.00	-
93	423827.10	1316560.67	Картометрический	1.00	-
94	423753.28	1316523.13	Картометрический	1.00	-
95	423697.44	1316554.54	Картометрический	1.00	-
96	423646.61	1316485.60	Картометрический	1.00	-
97	423623.65	1316542.02	Картометрический	1.00	-
98	423632.00	1316593.80	Картометрический	1.00	-
99	423644.22	1316635.68	Картометрический	1.00	-
100	423628.95	1316681.05	Картометрический	1.00	-
101	423579.22	1316691.52	Картометрический	1.00	-
102	423546.93	1316687.16	Картометрический	1.00	-
103	423517.27	1316669.71	Картометрический	1.00	-
104	423513.78	1316804.95	Картометрический	1.00	-
105	423640.29	1316747.36	Картометрический	1.00	-
106	423663.85	1316778.77	Картометрический	1.00	-
107	423690.03	1316884.34	Картометрический	1.00	-
108	423707.48	1316892.20	Картометрический	1.00	-
109	423778.15	1316856.42	Картометрический	1.00	-
110	423833.99	1316920.99	Картометрический	1.00	-
111	423948.22	1316832.09	Картометрический	1.00	-
112	424028.09	1316766.32	Картометрический	1.00	-
113	424138.33	1316773.28	Картометрический	1.00	-
114	424182.43	1316791.85	Картометрический	1.00	-
115	424181.06	1316856.24	Картометрический	1.00	-
116	424138.92	1316889.91	Картометрический	1.00	-
117	424149.20	1316966.54	Картометрический	1.00	-
118	424217.30	1317076.50	Аналитический	0.10	-
119	424212.80	1317082.40	Аналитический	0.10	-
120	424087.02	1317169.85	Картометрический	1.00	-
121	424089.73	1317208.40	Картометрический	1.00	-
122	424107.30	1317415.62	Картометрический	1.00	-
123	424109.97	1317531.82	Картометрический	1.00	-
124	424110.20	1317592.34	Картометрический	1.00	-
125	423739.59	1317593.98	Картометрический	1.00	-
126	423704.60	1317608.71	Картометрический	1.00	-
127	423675.23	1317553.52	Картометрический	1.00	-
128	423697.83	1317537.66	Картометрический	1.00	-
129	423740.43	1317511.48	Картометрический	1.00	-
130	423714.25	1317468.88	Аналитический	0.10	-

1	2	3	4	5	6
131	423714.57	1317468.69	Аналитический	0.10	-
132	423688.45	1317426.56	Аналитический	0.10	-
133	423674.67	1317435.02	Аналитический	0.10	-
134	423638.37	1317375.17	Картометрический	1.00	-
135	423609.13	1317392.90	Картометрический	1.00	-
136	423591.80	1317401.24	Картометрический	1.00	-
137	423591.89	1317400.41	Картометрический	1.00	-
138	423586.42	1317391.98	Картометрический	1.00	-
139	423581.69	1317390.93	Картометрический	1.00	-
140	423562.12	1317356.50	Картометрический	1.00	-
141	423553.56	1317338.44	Картометрический	1.00	-
142	423550.11	1317328.22	Картометрический	1.00	-
143	423542.97	1317307.82	Картометрический	1.00	-
144	423529.35	1317264.11	Картометрический	1.00	-
145	423512.97	1317007.15	Аналитический	0.10	-
146	423509.93	1316812.71	Аналитический	0.30	-
147	423503.45	1316398.45	Аналитический	0.10	-
148	423506.33	1316261.68	Аналитический	0.10	-
149	423527.48	1316193.74	Аналитический	0.30	-
150	423542.58	1316145.28	Аналитический	0.30	-
151	423544.98	1316137.68	Картометрический	1.00	-
152	423559.55	1316120.37	Картометрический	1.00	-
153	423589.76	1316087.48	Картометрический	1.00	-
154	423589.15	1316088.97	Картометрический	1.00	-
155	423588.76	1316090.30	Картометрический	1.00	-
156	423588.54	1316091.93	Картометрический	1.00	-
157	423592.46	1316095.72	Картометрический	1.00	-
158	423600.07	1316104.46	Картометрический	1.00	-
159	423654.20	1316062.16	Картометрический	1.00	-
160	423665.37	1316050.02	Картометрический	1.00	-
161	423668.73	1316044.88	Картометрический	1.00	-
162	423671.61	1316040.04	Картометрический	1.00	-
163	423672.07	1316035.58	Картометрический	1.00	-
164	423664.70	1316032.77	Картометрический	1.00	-
165	423667.15	1316030.33	Аналитический	0.10	-
166	423665.88	1316028.94	Картометрический	1.00	-
167	423673.83	1316031.96	Картометрический	1.00	-
168	423689.09	1316041.10	Картометрический	1.00	-
169	423708.12	1316054.19	Картометрический	1.00	-
170	423738.04	1316080.27	Картометрический	1.00	-
171	423741.24	1316083.42	Картометрический	1.00	-
172	423743.17	1316082.44	Картометрический	1.00	-
173	423777.76	1316062.60	Картометрический	1.00	-
174	423785.64	1316052.54	Картометрический	1.00	-
175	423756.34	1316007.23	Картометрический	1.00	-
176	423759.17	1316005.36	Картометрический	1.00	-
177	423740.15	1315978.64	Аналитический	0.10	-
178	423738.27	1315976.10	Аналитический	0.10	-

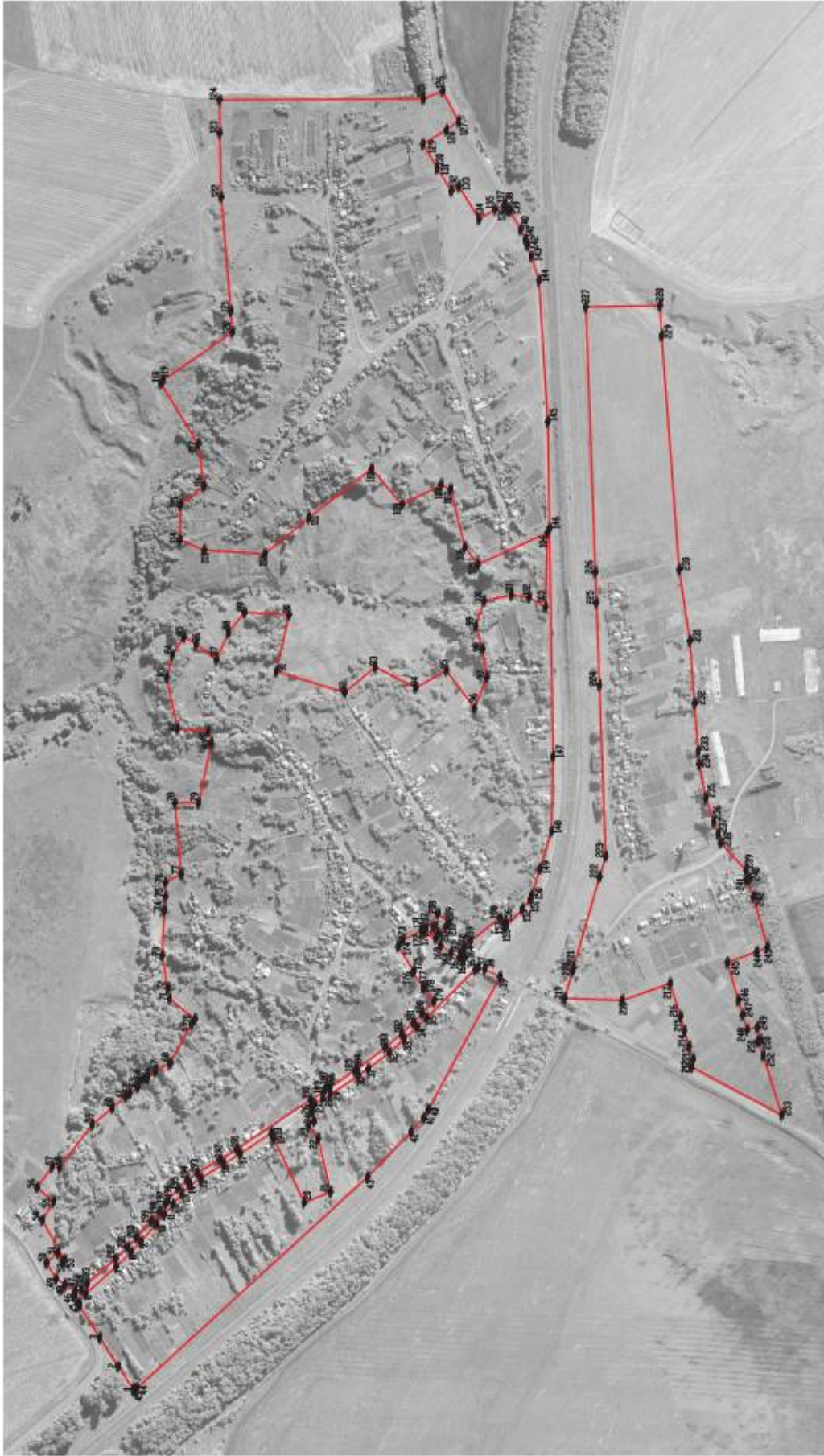
1	2	3	4	5	6
179	423720.20	1315952.39	Аналитический	0.10	-
180	423741.83	1315929.79	Картометрический	1.00	-
181	423757.66	1315913.79	Картометрический	1.00	-
182	423779.05	1315893.83	Картометрический	1.00	-
183	423808.64	1315868.17	Картометрический	1.00	-
184	423860.15	1315828.91	Картометрический	1.00	-
185	423864.03	1315826.23	Картометрический	1.00	-
186	423909.41	1315795.76	Картометрический	1.00	-
187	423915.07	1315795.99	Картометрический	1.00	-
188	423918.99	1315792.85	Картометрический	1.00	-
189	423921.78	1315786.86	Картометрический	1.00	-
190	423944.43	1315773.58	Картометрический	1.00	-
191	424079.51	1315683.99	Картометрический	1.00	-
192	424109.62	1315664.95	Картометрический	1.00	-
193	424151.04	1315640.02	Картометрический	1.00	-
194	424169.18	1315627.74	Картометрический	1.00	-
195	424185.85	1315612.63	Картометрический	1.00	-
196	424204.36	1315589.99	Картометрический	1.00	-
197	424208.53	1315584.79	Картометрический	1.00	-
198	424219.32	1315571.32	Картометрический	1.00	-
199	424234.19	1315554.01	Картометрический	1.00	-
200	424261.14	1315523.28	Картометрический	1.00	-
201	424278.26	1315504.69	Картометрический	1.00	-
202	424299.10	1315483.95	Картометрический	1.00	-
203	424351.15	1315438.97	Картометрический	1.00	-
204	424362.47	1315427.40	Картометрический	1.00	-
205	424373.60	1315418.11	Картометрический	1.00	-
46	424375.87	1315416.22	Картометрический	1.00	-
206	423716.86	1316067.42	Картометрический	1.00	-
207	423735.32	1316083.21	Картометрический	1.00	-
208	423713.10	1316111.95	Картометрический	1.00	-
209	423693.38	1316095.48	Картометрический	1.00	-
210	423698.90	1316089.03	Картометрический	1.00	-
211	423711.89	1316073.83	Картометрический	1.00	-
206	423716.86	1316067.42	Картометрический	1.00	-
212	423251.08	1315832.91	Аналитический	0.30	-
213	423248.81	1315846.71	Картометрический	1.00	-
214	423255.68	1315870.72	Картометрический	1.00	-
215	423264.32	1315898.98	Картометрический	1.00	-
216	423271.60	1315925.48	Картометрический	1.00	-
217	423290.62	1315984.93	Картометрический	1.00	-
218	423377.93	1315954.08	Картометрический	1.00	-
219	423482.48	1315958.05	Картометрический	1.00	-
220	423468.01	1316007.91	Аналитический	0.10	-
221	423466.48	1316013.21	Аналитический	0.30	-
222	423418.70	1316178.89	Аналитический	0.30	-

1	2	3	4	5	6
223	423407.86	1316216.45	Аналитический	0.10	-
224	423419.04	1316527.53	Аналитический	0.30	-
225	423424.44	1316677.60	Аналитический	0.30	-
226	423426.44	1316733.28	Аналитический	0.10	-
227	423443.83	1317215.86	Картометрический	1.00	-
228	423308.72	1317218.36	Картометрический	1.00	-
229	423305.95	1317163.55	Картометрический	1.00	-
230	423274.06	1316738.12	Картометрический	1.00	-
231	423254.55	1316608.50	Картометрический	1.00	-
232	423245.95	1316494.82	Картометрический	1.00	-
233	423239.35	1316407.56	Картометрический	1.00	-
234	423237.57	1316383.99	Картометрический	1.00	-
235	423225.70	1316322.14	Картометрический	1.00	-
236	423210.98	1316278.75	Картометрический	1.00	-
237	423203.07	1316256.69	Картометрический	1.00	-
238	423198.24	1316240.77	Картометрический	1.00	-
239	423152.44	1316190.88	Картометрический	1.00	-
240	423146.32	1316175.60	Картометрический	1.00	-
241	423151.55	1316173.27	Картометрический	1.00	-
242	423138.83	1316143.03	Картометрический	1.00	-
243	423113.79	1316050.98	Картометрический	1.00	-
244	423133.29	1316042.69	Картометрический	1.00	-
245	423186.26	1316023.20	Картометрический	1.00	-
246	423166.16	1315954.46	Картометрический	1.00	-
247	423158.88	1315928.06	Картометрический	1.00	-
248	423150.34	1315900.53	Картометрический	1.00	-
249	423132.21	1315905.76	Картометрический	1.00	-
250	423126.05	1315881.39	Картометрический	1.00	-
251	423131.33	1315879.89	Картометрический	1.00	-
252	423120.89	1315854.23	Картометрический	1.00	-
253	423087.39	1315745.83	Аналитический	0.30	-
212	423251.08	1315832.91	Аналитический	0.30	-

## 3. Сведения о характерных точках части (частей) границы объекта

Обозначение характерных точек части границы	Координаты, м		Метод определения координат характерной точки	Средняя квадратическая погрешность положения характерной точки (Mt), м	Описание обозначения точки на местности (при наличии)
	X	Y			
1	2	3	4	5	6
Часть №					
-	-	-	-	-	-





Масштаб 1:5000

Используемые условные знаки в документе:

-  граница территориальной зоны
-  направление точки граница территориальной зоны

Руководитель БУВО инженерно-проектный центр  
 Подпись:  Ю.В. Шалыгин Дата: « 28 » октября 2021 г.  
 Место для отбора проб: (для лабораторных исследований) граница территории

## ОПИСАНИЕ МЕСТОПОЛОЖЕНИЯ ГРАНИЦ

Общественно-деловая зона села Пухово - ОД/6

---

(наименование объекта, местоположение границ которого описано  
(далее - объект)

## Раздел 1

Сведения об объекте		
№ п/п	Характеристики объекта	Описание характеристик
1	2	3
1	Местоположение объекта	Воронежская область, Лискинский муниципальный район, Ковалёвское сельское поселение, село Пухово
2	Площадь объекта $\pm$ величина погрешности определения площади ( $P \pm \text{Дельта } P$ )	15737+/-439 м <sup>2</sup>
3	Иные характеристики объекта	-

Сведения о местоположении границ объекта					
1. Система координат: МСК - 36, зона 1					
2. Сведения о характерных точках границ объекта					
Обозначение характерных точек границ	Координаты, м		Метод определения координат характерной точки	Средняя квадратическая погрешность положения характерной точки (Mt), м	Описание обозначения точки на местности (при наличии)
	X	Y			
1	2	3	4	5	6
1	423720.20	1315952.39	Аналитический	0.10	-
2	423738.27	1315976.10	Аналитический	0.10	-
3	423740.15	1315978.64	Аналитический	0.10	-
4	423759.17	1316005.36	Аналитический	0.10	-
5	423756.34	1316007.23	Картометрический	1.00	-
6	423785.64	1316052.54	Картометрический	1.00	-
7	423777.76	1316062.60	Картометрический	1.00	-
8	423743.17	1316082.44	Картометрический	1.00	-
9	423741.24	1316083.42	Картометрический	1.00	-
10	423738.04	1316080.27	Картометрический	1.00	-
11	423708.12	1316054.19	Картометрический	1.00	-
12	423689.09	1316041.10	Картометрический	1.00	-
13	423673.83	1316031.96	Картометрический	1.00	-
14	423665.88	1316028.94	Картометрический	1.00	-
15	423667.15	1316030.33	Аналитический	0.10	-
16	423664.70	1316032.77	Картометрический	1.00	-
17	423672.07	1316035.58	Картометрический	1.00	-
18	423671.61	1316040.04	Картометрический	1.00	-
19	423668.73	1316044.88	Картометрический	1.00	-
20	423665.37	1316050.02	Картометрический	1.00	-
21	423654.20	1316062.16	Картометрический	1.00	-
22	423600.07	1316104.46	Картометрический	1.00	-
23	423592.46	1316095.72	Картометрический	1.00	-
24	423588.54	1316091.93	Картометрический	1.00	-
25	423588.76	1316090.30	Картометрический	1.00	-
26	423589.15	1316088.97	Картометрический	1.00	-
27	423589.76	1316087.48	Картометрический	1.00	-
28	423608.69	1316066.77	Картометрический	1.00	-
29	423641.93	1316033.25	Картометрический	1.00	-
30	423666.00	1316008.00	Картометрический	1.00	-
31	423680.64	1315993.72	Картометрический	1.00	-
32	423691.40	1315982.48	Аналитический	0.10	-
1	423720.20	1315952.39	Аналитический	0.10	-
33	423716.86	1316067.42	Картометрический	1.00	-
34	423735.32	1316083.21	Картометрический	1.00	-

1	2	3	4	5	6
35	423713.10	1316111.95	Картометрический	1.00	-
36	423693.38	1316095.48	Картометрический	1.00	-
37	423698.90	1316089.03	Картометрический	1.00	-
38	423711.89	1316073.83	Картометрический	1.00	-
33	423716.86	1316067.42	Картометрический	1.00	-
39	423638.37	1317375.17	Картометрический	1.00	-
40	423674.67	1317435.02	Аналитический	0.10	
41	423662.53	1317442.39	Аналитический	0.10	-
42	423645.43	1317452.75	Аналитический	0.10	-
43	423625.17	1317466.32	Картометрический	1.00	-
44	423591.97	1317408.59	Картометрический	1.00	-
45	423591.24	1317405.90	Картометрический	1.00	-
46	423591.80	1317401.24	Картометрический	1.00	-
47	423609.13	1317392.90	Картометрический	1.00	-
39	423638.37	1317375.17	Картометрический	1.00	-
3. Сведения о характерных точках части (частей) границы объекта					
Обозначение характерных точек части границы	Координаты, м		Метод определения координат характерной точки	Средняя квадратическая погрешность положения характерной точки (Mt), м	Описание обозначения точки на местности (при наличии)
	X	Y			
1	2	3	4	5	6
Часть №					
-	-	-	-	-	-



Раздел 4  
План границ объекта



Используемые условные знаки и обозначения:



границы территориальной зоны



характерная точка границ территориальной зоны

Масштаб 1:5000



Руководитель БУ ВО «Нормативно-проектный центр»

Подпись Ю.В.Шалыгина Дата « 28 » октября 2021 г.

Место для отписки (печать (подпись)) лица, составившего описание местоположения границ объекта

## ОПИСАНИЕ МЕСТОПОЛОЖЕНИЯ ГРАНИЦ

Зона улиц, дорог, инженерной и транспортной инфраструктуры села Пухово - ИТ1/6

(наименование объекта, местоположение границ которого описано  
(далее - объект)

## Раздел 1

Сведения об объекте		
№ п/п	Характеристики объекта	Описание характеристик
1	2	3
1	Местоположение объекта	Воронежская область, Лискинский муниципальный район, Ковалёвское сельское поселение, село Пухово
2	Площадь объекта $\pm$ величина погрешности определения площади ( $P \pm \Delta P$ )	33468 $\pm$ 640 м <sup>2</sup>
3	Иные характеристики объекта	-

## Раздел 2

Сведения о местоположении границ объекта					
1. Система координат: МСК - 36, зона 1					
2. Сведения о характерных точках границ объекта					
Обозначение характерных точек границ	Координаты, м		Метод определения координат характерной точки	Средняя квадратическая погрешность положения характерной точки (Mt), м	Описание обозначения точки на местности (при наличии)
	X	Y			
1	2	3	4	5	6
1	424368.29	1315404.19	Картометрический	1.00	-
2	424375.87	1315416.22	Картометрический	1.00	-
3	424373.60	1315418.11	Картометрический	1.00	-
4	424362.47	1315427.40	Картометрический	1.00	-
5	424351.15	1315438.97	Картометрический	1.00	-
6	424299.10	1315483.95	Картометрический	1.00	-
7	424278.26	1315504.69	Картометрический	1.00	-
8	424261.14	1315523.28	Картометрический	1.00	-
9	424234.19	1315554.01	Картометрический	1.00	-
10	424219.32	1315571.32	Картометрический	1.00	-
11	424208.53	1315584.79	Картометрический	1.00	-
12	424204.36	1315589.99	Картометрический	1.00	-
13	424185.85	1315612.63	Картометрический	1.00	-
14	424169.18	1315627.74	Картометрический	1.00	-
15	424151.04	1315640.02	Картометрический	1.00	-
16	424109.62	1315664.95	Картометрический	1.00	-
17	424079.51	1315683.99	Картометрический	1.00	-
18	423944.43	1315773.58	Картометрический	1.00	-
19	423921.78	1315786.86	Картометрический	1.00	-
20	423918.99	1315792.85	Картометрический	1.00	-
21	423915.07	1315795.99	Картометрический	1.00	-
22	423909.41	1315795.76	Картометрический	1.00	-
23	423864.03	1315826.23	Картометрический	1.00	-
24	423860.15	1315828.91	Картометрический	1.00	-
25	423808.64	1315868.17	Картометрический	1.00	-
26	423779.05	1315893.83	Картометрический	1.00	-
27	423757.66	1315913.79	Картометрический	1.00	-
28	423741.83	1315929.79	Картометрический	1.00	-
29	423720.20	1315952.39	Картометрический	1.00	-
30	423691.40	1315982.48	Картометрический	1.00	-
31	423680.64	1315993.72	Картометрический	1.00	-
32	423666.00	1316008.00	Картометрический	1.00	-
33	423641.93	1316033.25	Картометрический	1.00	-
34	423608.69	1316066.77	Картометрический	1.00	-
35	423589.76	1316087.48	Картометрический	1.00	-
36	423559.55	1316120.37	Картометрический	1.00	-

1	2	3	4	5	6
37	423544.98	1316137.68	Картометрический	1.00	-
38	423560.13	1316088.90	Аналитический	0.30	-
39	423573.00	1316047.57	Аналитический	0.10	-
40	423592.67	1316011.05	Аналитический	0.30	-
41	423595.09	1316006.55	Аналитический	0.30	-
42	423600.08	1315997.29	Аналитический	0.30	-
43	423600.23	1315997.02	Аналитический	0.30	-
44	423627.68	1316011.12	Картометрический	1.00	-
45	423639.54	1316014.21	Картометрический	1.00	-
46	423645.04	1316010.96	Картометрический	1.00	-
47	423733.62	1315922.13	Картометрический	1.00	-
48	423750.60	1315905.32	Картометрический	1.00	-
49	423774.17	1315883.84	Картометрический	1.00	-
50	423801.29	1315859.75	Картометрический	1.00	-
51	423839.70	1315829.80	Картометрический	1.00	-
52	423857.45	1315817.60	Картометрический	1.00	-
53	423908.56	1315783.28	Картометрический	1.00	-
54	423922.53	1315774.83	Картометрический	1.00	-
55	423938.01	1315765.47	Картометрический	1.00	-
56	423943.65	1315761.70	Картометрический	1.00	-
57	424016.22	1315713.18	Картометрический	1.00	-
58	424072.84	1315675.33	Картометрический	1.00	-
59	424102.71	1315656.98	Картометрический	1.00	-
60	424144.09	1315630.70	Картометрический	1.00	-
61	424164.34	1315618.92	Картометрический	1.00	-
62	424178.70	1315603.47	Картометрический	1.00	-
63	424194.99	1315583.27	Картометрический	1.00	-
64	424211.30	1315563.78	Картометрический	1.00	-
65	424225.80	1315547.18	Картометрический	1.00	-
66	424253.44	1315515.46	Картометрический	1.00	-
67	424271.30	1315495.91	Картометрический	1.00	-
68	424298.27	1315470.02	Картометрический	1.00	-
69	424354.23	1315420.62	Картометрический	1.00	-
1	424368.29	1315404.19	Картометрический	1.00	-
70	423688.45	1317426.56	Аналитический	0.10	-
71	423714.57	1317468.69	Аналитический	0.10	-
72	423714.25	1317468.88	Аналитический	0.10	-
73	423740.43	1317511.48	Картометрический	1.00	-
74	423697.83	1317537.66	Картометрический	1.00	-
75	423675.23	1317553.52	Картометрический	1.00	-
76	423704.60	1317608.71	Картометрический	1.00	-
77	423691.66	1317619.39	Картометрический	1.00	-
78	423548.68	1317378.98	Картометрический	1.00	-
79	423546.56	1317373.35	Картометрический	1.00	-
80	423534.21	1317340.58	Картометрический	1.00	-
81	423534.18	1317339.98	Картометрический	1.00	-
82	423529.35	1317264.11	Картометрический	1.00	-

1	2	3	4	5	6
83	423542.97	1317307.82	Картометрический	1.00	-
84	423550.11	1317328.22	Картометрический	1.00	-
85	423553.56	1317338.44	Картометрический	1.00	-
86	423562.12	1317356.50	Картометрический	1.00	-
87	423581.69	1317390.93	Картометрический	1.00	-
88	423586.42	1317391.98	Картометрический	1.00	-
89	423591.89	1317400.41	Картометрический	1.00	-
90	423591.80	1317401.24	Картометрический	1.00	-
91	423591.24	1317405.90	Картометрический	1.00	-
92	423591.97	1317408.59	Картометрический	1.00	-
93	423625.17	1317466.32	Картометрический	1.00	-
94	423645.43	1317452.75	Аналитический	0.10	-
95	423662.53	1317442.39	Аналитический	0.10	-
96	423674.67	1317435.02	Аналитический	0.10	-
70	423688.45	1317426.56	Аналитический	0.10	-
97	423120.03	1315740.39	Аналитический	0.30	-
98	423243.23	1315806.01	Аналитический	0.30	-
99	423251.08	1315832.91	Аналитический	0.30	-
100	423087.39	1315745.83	Аналитический	0.30	-
97	423120.03	1315740.39	Аналитический	0.30	-
<b>3. Сведения о характерных точках части (частей) границы объекта</b>					
Обозначение характерных точек части границы	Координаты, м		Метод определения координат характерной точки	Средняя квадратическая погрешность положения характерной точки (Mt), м	Описание обозначения точки на местности (при наличии)
	X	Y			
1	2	3	4	5	6
Часть №					
-	-	-	-	-	-



Рисунок 4  
План границ и объектов



Исполкуемые условные знаки и обозначения:

— граница территориальной зоны

— граница точки границ территориальной зоны

Масштаб 1:5000

Руководитель БУРР информационно-проектный центр  
Полтавская область Ю.В. Шалагутич Дата « 28 » октября 2021 г.  
Место для отвода земель (при наличии) или оставления объектов недвижимого имущества (границы объектов)



## ОПИСАНИЕ МЕСТОПОЛОЖЕНИЯ ГРАНИЦ

Зона ритуальных объектов села Пухово - СН1/6

---

 (наименование объекта, местоположение границ которого описано  
 (далее - объект)

## Раздел 1

Сведения об объекте		
№ п/п	Характеристики объекта	Описание характеристик
1	2	3
1	Местоположение объекта	Воронежская область, Лискинский муниципальный район, Ковалёвское сельское поселение, село Пухово
2	Площадь объекта $\pm$ величина погрешности определения площади ( $P \pm \text{Дельта } P$ )	9913 $\pm$ 348 м <sup>2</sup>
3	Иные характеристики объекта	-

## Раздел 2

Сведения о местоположении границ объекта					
1. Система координат: МСК - 36, зона 1					
2. Сведения о характерных точках границ объекта					
Обозначение характерных точек границ	Координаты, м		Метод определения координат характерной точки	Средняя квадратическая погрешность положения характерной точки (Mt), м	Описание обозначения точки на местности (при наличии)
	X	Y			
1	2	3	4	5	6
1	423955.97	1315586.20	Картометрический	1.00	-
2	424011.43	1315702.72	Картометрический	1.00	-
3	424016.22	1315713.18	Картометрический	1.00	-
4	423943.65	1315761.70	Картометрический	1.00	-
5	423941.74	1315751.04	Картометрический	1.00	-
6	423938.16	1315734.08	Картометрический	1.00	-
7	423948.79	1315726.49	Картометрический	1.00	-
8	423930.63	1315703.35	Картометрический	1.00	-
9	423908.27	1315605.82	Картометрический	1.00	-
1	423955.97	1315586.20	Картометрический	1.00	-
3. Сведения о характерных точках части (частей) границы объекта					
Обозначение характерных точек части границы	Координаты, м		Метод определения координат характерной точки	Средняя квадратическая погрешность положения характерной точки (Mt), м	Описание обозначения точки на местности (при наличии)
	X	Y			
1	2	3	4	5	6
Часть №					
-	-	-	-	-	-





## Раздел 4

## План границ объекта



Масштаб 1:1000

Используемые условные знаки и обозначения:

- |   |   |
|---|---|
|  | границы территориальной зоны                  |
|  | характерная точка границ территориальной зоны |

Руководитель БУВО «Нормативно-проектный центр»

Подпись *Ю.В. Шалыгина* Ю.В. Шалыгина Дата « 28 » октября 2021 г.

Место для оттиска печати (при наличии) лица, составившего описание местоположения границ объекта



Приложение № 7  
к правилам землепользования и застройки  
Ковалёвского сельского поселения  
Лискинского муниципального района  
Воронежской области

СВЕДЕНИЯ О ГРАНИЦАХ ТЕРРИТОРИАЛЬНЫХ ЗОН,  
СОДЕРЖАЩИЕ ГРАФИЧЕСКОЕ ОПИСАНИЕ МЕСТОПОЛОЖЕНИЯ  
ГРАНИЦ ТЕРРИТОРИАЛЬНЫХ ЗОН, ПЕРЕЧЕНЬ КООРДИНАТ  
ХАРАКТЕРНЫХ ТОЧЕК ГРАНИЦ ТЕРРИТОРИАЛЬНЫХ ЗОН  
ХУТОРА ШЕПЕЛЕВ

## ОПИСАНИЕ МЕСТОПОЛОЖЕНИЯ ГРАНИЦ

Зона застройки индивидуальными жилыми домами хутора Шепелев - Ж1/7

(наименование объекта, местоположение границ которого описано  
(далее - объект)

## Раздел 1

Сведения об объекте		
№ п/п	Характеристики объекта	Описание характеристик
1	2	3
1	Местоположение объекта	Воронежская область, Лискинский муниципальный район, Ковалёвское сельское поселение, хутор Шепелев
2	Площадь объекта $\pm$ величина погрешности определения площади ( $P \pm \Delta P$ )	176929 $\pm$ 1472 м <sup>2</sup>
3	Иные характеристики объекта	-

## Раздел 2

Сведения о местоположении границ объекта					
1. Система координат: МСК - 36, зона 1					
2. Сведения о характерных точках границ объекта					
Обозначение характерных точек границ	Координаты, м		Метод определения координат характерной точки	Средняя квадратическая погрешность положения характерной точки (Mt), м	Описание обозначения точки на местности (при наличии)
	X	Y			
1	2	3	4	5	6
1	428659.04	1312119.46	Картометрический	1.00	-
2	428665.56	1312128.30	Картометрический	1.00	-
3	428726.26	1312217.90	Картометрический	1.00	-
4	428761.03	1312241.84	Картометрический	1.00	-
5	428766.35	1312245.49	Картометрический	1.00	-
6	428781.00	1312267.83	Картометрический	1.00	-
7	428757.98	1312286.48	Картометрический	1.00	-
8	428746.54	1312273.22	Картометрический	1.00	-
9	428727.07	1312289.63	Картометрический	1.00	-
10	428729.43	1312292.43	Картометрический	1.00	-
11	428672.47	1312338.59	Картометрический	1.00	-
12	428662.32	1312355.88	Картометрический	1.00	-
13	428629.25	1312380.53	Картометрический	1.00	-
14	428604.92	1312399.38	Картометрический	1.00	-
15	428580.07	1312418.70	Картометрический	1.00	-
16	428566.72	1312429.08	Картометрический	1.00	-
17	428511.48	1312472.95	Картометрический	1.00	-
18	428504.49	1312471.99	Картометрический	1.00	-
19	428492.19	1312481.20	Картометрический	1.00	-
20	428491.47	1312488.44	Картометрический	1.00	-
21	428481.67	1312495.72	Картометрический	1.00	-
22	428478.79	1312497.67	Картометрический	1.00	-
23	428474.96	1312499.24	Картометрический	1.00	-
24	428470.53	1312501.00	Картометрический	1.00	-
25	428465.85	1312501.99	Картометрический	1.00	-
26	428456.98	1312501.24	Картометрический	1.00	-
27	428455.52	1312500.09	Картометрический	1.00	-
28	428449.40	1312491.76	Картометрический	1.00	-
29	428437.28	1312479.75	Картометрический	1.00	-
30	428426.81	1312465.30	Картометрический	1.00	-
31	428420.23	1312457.26	Картометрический	1.00	-
32	428410.43	1312445.29	Картометрический	1.00	-
33	428400.91	1312435.64	Картометрический	1.00	-
34	428392.39	1312428.85	Картометрический	1.00	-
35	428378.82	1312420.10	Картометрический	1.00	-
36	428370.48	1312415.79	Картометрический	1.00	-

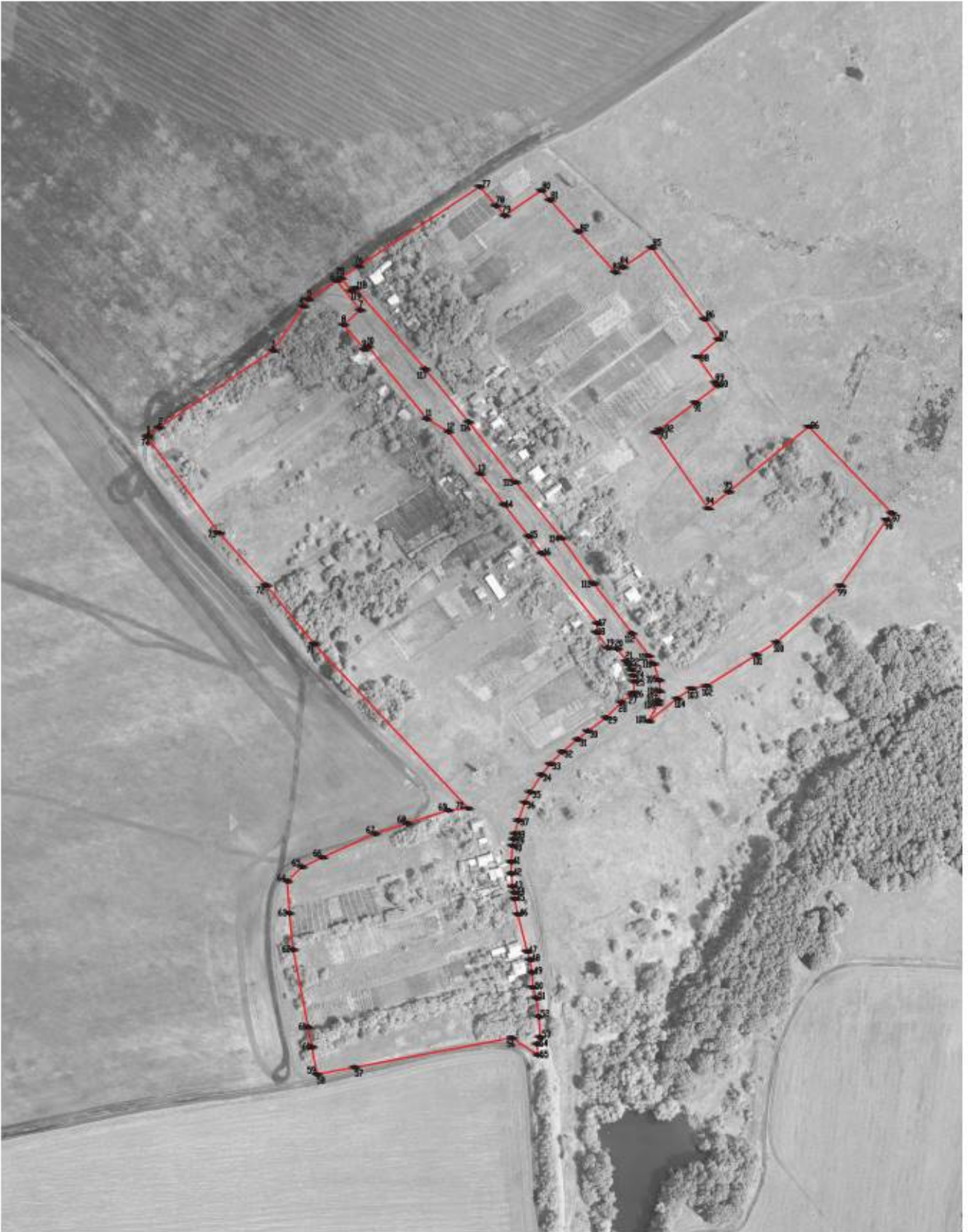
1	2	3	4	5	6
37	428356.41	1312410.64	Картометрический	1.00	-
38	428346.03	1312407.87	Картометрический	1.00	-
39	428341.67	1312407.05	Картометрический	1.00	-
40	428336.67	1312406.12	Картометрический	1.00	-
41	428323.76	1312405.02	Картометрический	1.00	-
42	428314.65	1312405.07	Картометрический	1.00	-
43	428304.46	1312406.00	Картометрический	1.00	-
44	428299.68	1312407.72	Картометрический	1.00	-
45	428294.63	1312407.70	Картометрический	1.00	-
46	428282.66	1312410.14	Картометрический	1.00	-
47	428253.43	1312417.58	Картометрический	1.00	-
48	428246.92	1312419.86	Картометрический	1.00	-
49	428237.00	1312421.49	Картометрический	1.00	-
50	428225.16	1312422.12	Картометрический	1.00	-
51	428216.67	1312424.91	Картометрический	1.00	-
52	428202.14	1312426.75	Картометрический	1.00	-
53	428186.03	1312427.80	Картометрический	1.00	-
54	428180.61	1312425.43	Картометрический	1.00	-
55	428171.97	1312425.92	Картометрический	1.00	-
56	428185.38	1312405.57	Картометрический	1.00	-
57	428162.24	1312281.98	Картометрический	1.00	-
58	428156.69	1312252.34	Картометрический	1.00	-
59	428157.06	1312252.27	Аналитический	0.10	-
60	428178.30	1312248.21	Аналитический	0.10	-
61	428194.07	1312245.18	Картометрический	1.00	-
62	428254.73	1312233.57	Картометрический	1.00	-
63	428283.35	1312230.45	Картометрический	1.00	-
64	428308.74	1312228.96	Картометрический	1.00	-
65	428320.01	1312240.56	Картометрический	1.00	-
66	428327.33	1312256.72	Картометрический	1.00	-
67	428346.01	1312297.96	Картометрический	1.00	-
68	428354.11	1312323.32	Картометрический	1.00	-
69	428364.39	1312355.46	Картометрический	1.00	-
70	428365.82	1312371.32	Картометрический	1.00	-
71	428495.40	1312249.86	Картометрический	1.00	-
72	428541.59	1312212.08	Картометрический	1.00	-
73	428582.70	1312175.20	Картометрический	1.00	-
74	428658.33	1312118.49	Картометрический	1.00	-
1	428659.04	1312119.46	Картометрический	1.00	-
75	428783.22	1312271.17	Картометрический	1.00	-
76	428792.45	1312285.20	Картометрический	1.00	-
77	428854.98	1312380.32	Картометрический	1.00	-
78	428840.08	1312393.10	Картометрический	1.00	-
79	428832.31	1312400.05	Картометрический	1.00	-
80	428852.08	1312428.69	Картометрический	1.00	-
81	428844.49	1312435.50	Картометрический	1.00	-
82	428819.79	1312457.83	Картометрический	1.00	-

1	2	3	4	5	6
83	428787.49	1312486.99	Картометрический	1.00	-
84	428791.66	1312493.02	Картометрический	1.00	-
85	428807.26	1312515.64	Картометрический	1.00	-
86	428750.94	1312557.07	Картометрический	1.00	-
87	428734.98	1312568.08	Картометрический	1.00	-
88	428721.25	1312551.25	Картометрический	1.00	-
89	428700.91	1312565.91	Картометрический	1.00	-
90	428698.56	1312567.60	Картометрический	1.00	-
91	428685.25	1312549.99	Картометрический	1.00	-
92	428664.15	1312522.00	Картометрический	1.00	-
93	428661.70	1312518.73	Картометрический	1.00	-
94	428601.94	1312560.07	Картометрический	1.00	-
95	428615.02	1312576.15	Картометрический	1.00	-
96	428666.27	1312639.15	Картометрический	1.00	-
97	428598.35	1312704.28	Картометрический	1.00	-
98	428593.08	1312700.38	Картометрический	1.00	-
99	428541.20	1312664.14	Картометрический	1.00	-
100	428496.64	1312613.68	Картометрический	1.00	-
101	428486.67	1312597.83	Картометрический	1.00	-
102	428462.20	1312558.90	Картометрический	1.00	-
103	428460.34	1312546.77	Картометрический	1.00	-
104	428452.49	1312535.69	Картометрический	1.00	-
105	428434.60	1312513.33	Картометрический	1.00	-
106	428447.96	1312520.30	Картометрический	1.00	-
107	428450.73	1312520.76	Аналитический	0.10	-
108	428458.42	1312522.02	Аналитический	0.10	-
109	428466.74	1312521.56	Аналитический	0.10	-
110	428479.73	1312517.19	Аналитический	0.10	-
111	428486.02	1312513.39	Аналитический	0.10	-
112	428503.72	1312500.14	Аналитический	0.10	-
113	428542.86	1312469.81	Аналитический	0.10	-
114	428578.74	1312444.50	Аналитический	0.10	-
115	428622.58	1312408.55	Аналитический	0.10	-
116	428670.02	1312371.56	Аналитический	0.10	-
117	428711.57	1312337.43	Аналитический	0.10	-
118	428775.16	1312282.25	Аналитический	0.10	-
119	428772.86	1312279.57	Аналитический	0.10	-
75	428783.22	1312271.17	Картометрический	1.00	-

### 3. Сведения о характерных точках части (частей) границы объекта

Обозначение характерных точек части границы	Координаты, м		Метод определения координат характерной точки	Средняя квадратическая погрешность положения характерной точки (Mt), м	Описание обозначения точки на местности (при наличии)
	X	Y			
1	2	3	4	5	6
Часть №					
-	-	-	-	-	-





Масштаб 1:2000

Используемые условные знаки и обозначения:

- граница территориальной зоны
- характерная точка границ территориальной зоны

Руководитель БУВО «Нормативно-проектный центр»  
 Подпись *Ю.В. Шалыгина* Ю.В. Шалыгина Дата « 28 » октября 2021 г.  
 Место для отчета о работе (при наличии) лица, составившего описание многоугольника границ объекта



## ОПИСАНИЕ МЕСТОПОЛОЖЕНИЯ ГРАНИЦ

Зона улиц, дорог, инженерной и транспортной инфраструктуры  
хутора Шепелев - ИТ1/7

(наименование объекта, местоположение границ которого описано  
(далее - объект)

## Раздел 1

Сведения об объекте		
№ п/п	Характеристики объекта	Описание характеристик
1	2	3
1	Местоположение объекта	Воронежская область, Лискинский муниципальный район, Ковалёвское сельское поселение, хутор Шепелев
2	Площадь объекта $\pm$ величина погрешности определения площади ( $P \pm \text{Дельта } P$ )	14787+/-426 м <sup>2</sup>
3	Иные характеристики объекта	-

## Раздел 2

Сведения о местоположении границ объекта					
1. Система координат: МСК - 36, зона 1					
2. Сведения о характерных точках границ объекта					
Обозначение характерных точек границ	Координаты, м		Метод определения координат характерной точки	Средняя квадратическая погрешность положения характерной точки (Mt), м	Описание обозначения точки на местности (при наличии)
	X	Y			
1	2	3	4	5	6
1	428781.00	1312267.83	Картометрический	1.00	-
2	428783.22	1312271.17	Картометрический	1.00	-
3	428772.86	1312279.57	Аналитический	0.10	-
4	428775.16	1312282.25	Аналитический	0.10	-
5	428711.57	1312337.43	Аналитический	0.10	-
6	428670.02	1312371.56	Аналитический	0.10	-
7	428622.58	1312408.55	Аналитический	0.10	-
8	428578.74	1312444.50	Аналитический	0.10	-
9	428542.86	1312469.81	Аналитический	0.10	-
10	428503.72	1312500.14	Аналитический	0.10	-
11	428486.02	1312513.39	Аналитический	0.10	-
12	428479.73	1312517.19	Аналитический	0.10	-
13	428466.74	1312521.56	Аналитический	0.10	-
14	428458.42	1312522.02	Аналитический	0.10	-
15	428450.73	1312520.76	Аналитический	0.10	-
16	428447.96	1312520.30	Картометрический	1.00	-
17	428434.60	1312513.33	Картометрический	1.00	-
18	428376.02	1312440.12	Картометрический	1.00	-
19	428361.10	1312436.63	Картометрический	1.00	-
20	428353.37	1312433.58	Картометрический	1.00	-
21	428327.01	1312425.37	Картометрический	1.00	-
22	428239.96	1312442.35	Картометрический	1.00	-
23	428236.95	1312442.50	Аналитический	0.10	-
24	428229.31	1312442.87	Аналитический	0.10	-
25	428196.79	1312444.47	Аналитический	0.10	-
26	428162.87	1312439.72	Аналитический	0.10	-
27	428164.48	1312437.32	Картометрический	1.00	-
28	428167.44	1312432.80	Картометрический	1.00	-
29	428171.97	1312425.92	Картометрический	1.00	-
30	428180.61	1312425.43	Картометрический	1.00	-
31	428186.03	1312427.80	Картометрический	1.00	-
32	428202.14	1312426.75	Картометрический	1.00	-
33	428216.67	1312424.91	Картометрический	1.00	-
34	428225.16	1312422.12	Картометрический	1.00	-
35	428237.00	1312421.49	Картометрический	1.00	-
36	428246.92	1312419.86	Картометрический	1.00	-
37	428253.43	1312417.58	Картометрический	1.00	-
38	428282.66	1312410.14	Картометрический	1.00	-

1	2	3	4	5	6
39	428294.63	1312407.70	Картометрический	1.00	-
40	428299.68	1312407.72	Картометрический	1.00	-
41	428304.46	1312406.00	Картометрический	1.00	-
42	428314.65	1312405.07	Картометрический	1.00	-
43	428323.76	1312405.02	Картометрический	1.00	-
44	428336.67	1312406.12	Картометрический	1.00	-
45	428341.67	1312407.05	Картометрический	1.00	-
46	428346.03	1312407.87	Картометрический	1.00	-
47	428356.41	1312410.64	Картометрический	1.00	-
48	428370.48	1312415.79	Картометрический	1.00	-
49	428378.82	1312420.10	Картометрический	1.00	-
50	428392.39	1312428.85	Картометрический	1.00	-
51	428400.91	1312435.64	Картометрический	1.00	-
52	428410.43	1312445.29	Картометрический	1.00	-
53	428420.23	1312457.26	Картометрический	1.00	-
54	428426.81	1312465.30	Картометрический	1.00	-
55	428437.28	1312479.75	Картометрический	1.00	-
56	428449.40	1312491.76	Картометрический	1.00	-
57	428455.52	1312500.09	Картометрический	1.00	-
58	428456.98	1312501.24	Картометрический	1.00	-
59	428465.85	1312501.99	Картометрический	1.00	-
60	428470.53	1312501.00	Картометрический	1.00	-
61	428474.96	1312499.24	Картометрический	1.00	-
62	428478.79	1312497.67	Картометрический	1.00	-
63	428481.67	1312495.72	Картометрический	1.00	-
64	428491.47	1312488.44	Картометрический	1.00	-
65	428492.19	1312481.20	Картометрический	1.00	-
66	428504.49	1312471.99	Картометрический	1.00	-
67	428511.48	1312472.95	Картометрический	1.00	-
68	428566.72	1312429.08	Картометрический	1.00	-
69	428580.07	1312418.70	Картометрический	1.00	-
70	428604.92	1312399.38	Картометрический	1.00	-
71	428629.25	1312380.53	Картометрический	1.00	-
72	428662.32	1312355.88	Картометрический	1.00	-
73	428672.47	1312338.59	Картометрический	1.00	-
74	428729.43	1312292.43	Картометрический	1.00	-
75	428727.07	1312289.63	Картометрический	1.00	-
76	428746.54	1312273.22	Картометрический	1.00	-
77	428757.98	1312286.48	Картометрический	1.00	-
1	428781.00	1312267.83	Картометрический	1.00	-

## 3. Сведения о характерных точках части (частей) границы объекта

Обозначение характерных точек части границы	Координаты, м		Метод определения координат характерной точки	Средняя квадратическая погрешность положения характерной точки (Mt), м	Описание обозначения точки на местности (при наличии)
	X	Y			
1	2	3	4	5	6
Часть №					
-	-	-	-	-	-



## План границ объекта



Масштаб 1:5000

Используемые условные знаки и обозначения :



границы территориальной зоны



характерная точка границ территориальной зоны

Руководитель БУВО «Нормативно-проектный центр»

Подпись Ю.В. Шалыгина Ю.В. Шалыгина Дата « 28 » октября 2021 г.

Место для оттиска печати (при наличии) лица, составившего описание местоположения границ объекта



Приложение № 8  
к правилам землепользования и застройки  
Ковалёвского сельского поселения  
Лискинского муниципального района  
Воронежской области

СВЕДЕНИЯ О ГРАНИЦАХ ТЕРРИТОРИАЛЬНЫХ ЗОН,  
СОДЕРЖАЩИЕ ГРАФИЧЕСКОЕ ОПИСАНИЕ МЕСТОПОЛОЖЕНИЯ  
ГРАНИЦ ТЕРРИТОРИАЛЬНЫХ ЗОН, ПЕРЕЧЕНЬ КООРДИНАТ  
ХАРАКТЕРНЫХ ТОЧЕК ГРАНИЦ ТЕРРИТОРИАЛЬНЫХ ЗОН,  
РАСПОЛОЖЕННЫХ ЗА ГРАНИЦАМИ НАСЕЛЕННЫХ ПУНКТОВ НА  
ТЕРРИТОРИИ КОВАЛЁВСКОГО СЕЛЬСКОГО ПОСЕЛЕНИЯ

## ОПИСАНИЕ МЕСТОПОЛОЖЕНИЯ ГРАНИЦ

Зона улиц, дорог, инженерной и транспортной инфраструктуры за границами населенных пунктов - ИГ1

(наименование объекта, местоположение границ которого описано  
(далее - объект)

## Раздел 1

Сведения об объекте		
№ п/п	Характеристики объекта	Описание характеристик
1	2	3
1	Местоположение объекта	Воронежская область, Лискинский муниципальный район, Ковалёвское сельское поселение
2	Площадь объекта $\pm$ величина погрешности определения площади ( $P \pm \Delta P$ )	451329 $\pm$ 11757 м <sup>2</sup>
3	Иные характеристики объекта	-

## Раздел 2

Сведения о местоположении границ объекта					
1. Система координат: МСК - 36, зона 1					
2. Сведения о характерных точках границ объекта					
Обозначение характерных точек границ	Координаты, м		Метод определения координат характерной точки	Средняя квадратическая погрешность положения характерной точки (Mt), м	Описание обозначения точки на местности (при наличии)
	X	Y			
1	2	3	4	5	6
1	431086.88	1313529.62	Аналитический	0.30	-
2	431086.75	1313538.07	Аналитический	0.30	-
3	431086.36	1313562.29	Картометрический	5.00	-
4	431086.34	1313562.30	Картометрический	5.00	-
5	431077.63	1313561.80	Картометрический	5.00	-
6	431069.64	1313563.17	Картометрический	5.00	-
7	430910.48	1313645.46	Картометрический	5.00	-
8	430840.31	1313681.48	Картометрический	5.00	-
9	430770.03	1313717.27	Картометрический	5.00	-
10	430748.59	1313726.57	Картометрический	5.00	-
11	430730.14	1313736.23	Картометрический	5.00	-
12	430710.53	1313744.33	Картометрический	5.00	-
13	430699.02	1313749.67	Картометрический	5.00	-
14	430679.45	1313754.45	Картометрический	5.00	-
15	430655.89	1313757.93	Картометрический	5.00	-
16	430628.48	1313758.03	Картометрический	5.00	-
17	430586.19	1313756.46	Картометрический	5.00	-
18	430562.63	1313756.46	Картометрический	5.00	-
19	430512.97	1313758.65	Картометрический	5.00	-
20	430488.24	1313759.25	Картометрический	5.00	-
21	430455.53	1313761.88	Картометрический	5.00	-
22	430428.06	1313763.18	Картометрический	5.00	-
23	430384.72	1313766.09	Картометрический	5.00	-
24	430282.02	1313784.04	Картометрический	5.00	-
25	429863.04	1313865.27	Картометрический	5.00	-
26	429840.15	1313868.65	Картометрический	5.00	-
27	429807.94	1313872.19	Картометрический	5.00	-
28	429775.08	1313874.94	Картометрический	5.00	-
29	429752.38	1313876.33	Картометрический	5.00	-
30	429646.13	1313874.75	Картометрический	5.00	-
31	429561.97	1313867.69	Картометрический	5.00	-
32	429535.14	1313862.93	Картометрический	5.00	-
33	429506.96	1313856.50	Картометрический	5.00	-
34	429481.15	1313849.07	Картометрический	5.00	-
35	429456.48	1313841.99	Картометрический	5.00	-
36	429360.68	1313811.96	Картометрический	5.00	-

1	2	3	4	5	6
37	429258.08	1313775.84	Картометрический	5.00	-
38	429128.46	1313730.22	Картометрический	5.00	-
39	428998.80	1313684.22	Картометрический	1.00	-
40	428976.34	1313676.98	Картометрический	1.00	-
41	428898.31	1313652.48	Картометрический	1.00	-
42	428882.08	1313657.14	Картометрический	1.00	-
43	428875.54	1313654.70	Картометрический	1.00	-
44	428866.35	1313642.53	Картометрический	1.00	-
45	428799.16	1313622.13	Картометрический	1.00	-
46	428655.05	1313578.86	Картометрический	1.00	-
47	428615.06	1313565.49	Картометрический	1.00	-
48	428583.59	1313555.30	Картометрический	1.00	-
49	428409.23	1313499.65	Картометрический	1.00	-
50	428322.38	1313473.57	Картометрический	1.00	-
51	428304.80	1313469.73	Картометрический	1.00	-
52	428286.11	1313466.15	Картометрический	1.00	-
53	428236.04	1313458.85	Картометрический	1.00	-
54	428207.66	1313456.11	Картометрический	1.00	-
55	428191.70	1313455.34	Картометрический	1.00	-
56	428159.30	1313452.47	Картометрический	1.00	-
57	428119.24	1313450.40	Картометрический	1.00	-
58	428070.12	1313450.74	Картометрический	1.00	-
59	428026.78	1313453.02	Картометрический	1.00	-
60	427995.46	1313455.61	Картометрический	1.00	-
61	427951.34	1313460.92	Картометрический	1.00	-
62	427920.54	1313467.16	Картометрический	1.00	-
63	427899.46	1313471.98	Картометрический	1.00	-
64	427831.34	1313491.42	Картометрический	1.00	-
65	427765.35	1313512.34	Картометрический	1.00	-
66	427759.57	1313516.61	Картометрический	1.00	-
67	427752.79	1313526.58	Картометрический	1.00	-
68	427746.01	1313528.26	Картометрический	1.00	-
69	427739.36	1313524.42	Картометрический	1.00	-
70	427730.93	1313523.21	Картометрический	1.00	-
71	427555.46	1313578.39	Картометрический	1.00	-
72	427475.55	1313603.86	Картометрический	1.00	-
73	427471.22	1313606.78	Картометрический	1.00	-
74	427463.14	1313618.06	Картометрический	1.00	-
75	427456.36	1313619.74	Картометрический	1.00	-
76	427448.88	1313615.31	Картометрический	1.00	-
77	427440.55	1313614.92	Картометрический	1.00	-
78	427283.17	1313664.29	Картометрический	1.00	-
79	427217.43	1313684.56	Картометрический	1.00	-
80	427050.81	1313736.25	Картометрический	5.00	-
81	427044.59	1313741.81	Картометрический	5.00	-
82	427039.72	1313750.12	Картометрический	5.00	-
83	427032.94	1313751.80	Картометрический	5.00	-
84	427024.20	1313745.86	Картометрический	5.00	-

1	2	3	4	5	6
85	427017.58	1313746.56	Картометрический	5.00	-
86	426923.43	1313775.93	Картометрический	1.00	-
87	426786.68	1313817.75	Картометрический	1.00	-
88	426670.78	1313852.96	Картометрический	1.00	-
89	426586.32	1313877.82	Картометрический	1.00	-
90	426560.41	1313884.50	Картометрический	1.00	-
91	426541.99	1313886.60	Картометрический	1.00	-
92	426527.19	1313884.93	Картометрический	1.00	-
93	426512.61	1313894.17	Картометрический	1.00	-
94	426505.69	1313893.21	Картометрический	1.00	-
95	426495.04	1313882.26	Картометрический	1.00	-
96	426451.45	1313877.44	Картометрический	1.00	-
97	426418.32	1313872.80	Картометрический	1.00	-
98	426387.95	1313868.45	Картометрический	1.00	-
99	426360.72	1313864.71	Картометрический	1.00	-
100	426331.98	1313861.45	Картометрический	1.00	-
101	426305.98	1313858.84	Картометрический	1.00	-
102	426271.01	1313856.38	Картометрический	1.00	-
103	426253.74	1313856.04	Картометрический	1.00	-
104	426232.85	1313858.39	Картометрический	1.00	-
105	426212.22	1313862.06	Картометрический	1.00	-
106	426162.61	1313873.97	Картометрический	1.00	-
107	426130.70	1313883.12	Картометрический	1.00	-
108	426100.07	1313892.64	Картометрический	1.00	-
109	426079.48	1313900.69	Картометрический	1.00	-
110	426077.48	1313901.47	Картометрический	1.00	-
111	426056.44	1313918.29	Картометрический	1.00	-
112	426041.64	1313946.81	Картометрический	1.00	-
113	426027.56	1313973.95	Картометрический	1.00	-
114	426010.74	1314003.91	Картометрический	1.00	-
115	426004.53	1314013.78	Картометрический	1.00	-
116	425993.33	1314024.91	Картометрический	1.00	-
117	425983.84	1314033.35	Картометрический	1.00	-
118	425967.95	1314045.98	Картометрический	1.00	-
119	425949.51	1314059.11	Картометрический	1.00	-
120	425937.54	1314067.10	Картометрический	1.00	-
121	425918.89	1314079.56	Картометрический	1.00	-
122	425878.22	1314103.85	Картометрический	1.00	-
123	425634.62	1314239.64	Картометрический	1.00	-
124	425618.56	1314249.42	Картометрический	1.00	-
125	425594.52	1314264.21	Картометрический	1.00	-
126	425590.94	1314267.29	Картометрический	1.00	-
127	425586.29	1314271.28	Картометрический	1.00	-
128	425571.87	1314279.27	Картометрический	1.00	-
129	425561.04	1314285.27	Картометрический	1.00	-
130	425557.45	1314287.28	Картометрический	1.00	-
131	425552.85	1314281.33	Картометрический	1.00	-
132	425552.26	1314276.23	Картометрический	1.00	-

1	2	3	4	5	6
133	425566.10	1314261.69	Картометрический	1.00	-
134	425573.93	1314262.64	Картометрический	1.00	-
135	425586.99	1314252.44	Картометрический	1.00	-
136	425612.69	1314237.00	Картометрический	1.00	-
137	425628.22	1314228.03	Картометрический	1.00	-
138	425864.66	1314094.37	Картометрический	1.00	-
139	425869.21	1314086.53	Аналитический	0.30	-
140	425867.11	1314081.93	Аналитический	0.30	-
141	425865.01	1314077.58	Аналитический	0.30	-
142	425861.34	1314072.90	Аналитический	0.30	-
143	425849.95	1314063.87	Аналитический	0.30	-
144	425829.85	1314050.01	Аналитический	0.30	-
145	425811.37	1314034.87	Аналитический	0.30	-
146	425795.73	1314020.21	Аналитический	0.30	-
147	425769.82	1313994.86	Аналитический	0.30	-
148	425751.96	1313976.72	Аналитический	0.30	-
149	425727.82	1313953.68	Аналитический	0.30	-
150	425710.91	1313938.93	Аналитический	0.30	-
151	425687.19	1313914.11	Аналитический	0.30	-
152	425669.98	1313897.76	Аналитический	0.30	-
153	425656.67	1313883.45	Аналитический	0.30	-
154	425643.39	1313871.26	Аналитический	0.30	-
155	425638.40	1313872.70	Аналитический	0.30	-
156	425627.38	1313863.96	Аналитический	0.30	-
157	425627.38	1313856.00	Аналитический	0.30	-
158	425623.15	1313851.60	Аналитический	0.30	-
159	425617.63	1313844.65	Аналитический	0.30	-
160	425612.55	1313841.43	Аналитический	0.30	-
161	425606.54	1313831.95	Аналитический	0.30	-
162	425603.50	1313830.01	Аналитический	0.30	-
163	425596.90	1313825.61	Аналитический	0.30	-
164	425587.40	1313817.80	Аналитический	0.30	-
165	425578.09	1313804.68	Аналитический	0.30	-
166	425568.50	1313793.83	Аналитический	0.30	-
167	425557.00	1313785.03	Аналитический	0.30	-
168	425554.88	1313783.67	Аналитический	0.30	-
169	425538.53	1313776.81	Аналитический	0.30	-
170	425513.25	1313766.22	Аналитический	0.30	-
171	425498.62	1313759.87	Аналитический	0.30	-
172	425478.79	1313751.23	Аналитический	0.30	-
173	425455.40	1313740.88	Аналитический	0.30	-
174	425436.85	1313732.45	Аналитический	0.30	-
175	425411.25	1313720.01	Аналитический	0.30	-
176	425399.03	1313713.52	Аналитический	0.30	-
177	425394.35	1313713.22	Аналитический	0.30	-
178	425381.91	1313714.58	Аналитический	0.30	-
179	425379.62	1313707.78	Аналитический	0.30	-
180	425380.15	1313706.42	Аналитический	0.30	-

1	2	3	4	5	6
181	425354.05	1313701.11	Аналитический	0.30	-
182	425336.11	1313700.65	Аналитический	0.30	-
183	425294.58	1313701.11	Аналитический	0.30	-
184	425238.45	1313702.49	Аналитический	0.30	-
185	425225.30	1313704.05	Аналитический	0.30	-
186	425209.51	1313708.50	Аналитический	0.30	-
187	425194.63	1313715.71	Аналитический	0.30	-
188	425183.13	1313724.00	Аналитический	0.30	-
189	425164.36	1313744.75	Аналитический	0.30	-
190	425148.26	1313764.08	Аналитический	0.30	-
191	425135.31	1313775.15	Аналитический	0.30	-
192	425123.50	1313783.44	Аналитический	0.30	-
193	425109.70	1313787.89	Аналитический	0.30	-
194	425088.54	1313788.65	Аналитический	0.30	-
195	425069.12	1313786.81	Аналитический	0.30	-
196	425040.90	1313781.90	Аналитический	0.30	-
197	425009.58	1313774.55	Аналитический	0.30	-
198	424986.50	1313769.20	Аналитический	0.30	-
199	424963.45	1313763.39	Аналитический	0.30	-
200	424952.01	1313761.03	Аналитический	0.30	-
201	424941.57	1313758.05	Аналитический	0.30	-
202	424929.34	1313754.85	Аналитический	0.30	-
203	424908.86	1313749.35	Аналитический	0.30	-
204	424895.06	1313746.45	Аналитический	0.30	-
205	424892.09	1313749.73	Аналитический	0.30	-
206	424891.48	1313759.03	Аналитический	0.30	-
207	424874.20	1313758.25	Аналитический	0.30	-
208	424874.35	1313749.18	Аналитический	0.30	-
209	424873.28	1313744.76	Аналитический	0.30	-
210	424875.42	1313740.81	Аналитический	0.30	-
211	424877.20	1313731.76	Аналитический	0.30	-
212	424904.01	1313737.83	Аналитический	0.30	-
213	424920.67	1313741.41	Аналитический	0.30	-
214	424956.60	1313750.05	Аналитический	0.30	-
215	425006.45	1313761.65	Аналитический	0.30	-
216	425049.27	1313770.04	Аналитический	0.30	-
217	425081.40	1313775.45	Аналитический	0.30	-
218	425097.05	1313776.19	Аналитический	0.30	-
219	425111.47	1313773.60	Аналитический	0.30	-
220	425122.68	1313768.67	Аналитический	0.30	-
221	425131.80	1313761.40	Аналитический	0.30	-
222	425143.65	1313747.83	Аналитический	0.30	-
223	425159.61	1313729.91	Аналитический	0.30	-
224	425171.44	1313715.98	Аналитический	0.30	-
225	425184.14	1313706.49	Аналитический	0.30	-
226	425201.58	1313698.22	Аналитический	0.30	-
227	425220.31	1313691.56	Аналитический	0.30	-
228	425248.20	1313689.96	Аналитический	0.30	-

1	2	3	4	5	6
229	425279.93	1313689.35	Аналитический	0.30	-
230	425313.74	1313689.34	Аналитический	0.30	-
231	425347.88	1313687.87	Аналитический	0.30	-
232	425357.28	1313689.35	Аналитический	0.30	-
233	425381.61	1313695.77	Аналитический	0.30	-
234	425407.12	1313705.51	Аналитический	0.30	-
235	425431.19	1313717.60	Аналитический	0.30	-
236	425453.29	1313729.45	Аналитический	0.30	-
237	425479.83	1313740.19	Аналитический	0.30	-
238	425488.58	1313745.12	Аналитический	0.30	-
239	425512.03	1313755.24	Аналитический	0.30	-
240	425547.44	1313769.68	Аналитический	0.30	-
241	425564.98	1313777.71	Аналитический	0.30	-
242	425577.02	1313786.89	Аналитический	0.30	-
243	425583.73	1313791.28	Аналитический	0.30	-
244	425591.61	1313801.76	Аналитический	0.30	-
245	425597.03	1313802.99	Аналитический	0.30	-
246	425599.53	1313801.64	Аналитический	0.30	-
247	425607.92	1313812.77	Аналитический	0.30	-
248	425607.06	1313816.58	Аналитический	0.30	-
249	425609.04	1313821.89	Аналитический	0.30	-
250	425619.02	1313831.01	Аналитический	0.30	-
251	425635.93	1313847.42	Аналитический	0.30	-
252	425656.90	1313866.30	Аналитический	0.30	-
253	425674.44	1313885.31	Аналитический	0.30	-
254	425690.58	1313899.36	Аналитический	0.30	-
255	425705.40	1313914.79	Аналитический	0.30	-
256	425720.61	1313930.24	Аналитический	0.30	-
257	425736.26	1313942.20	Аналитический	0.30	-
258	425756.25	1313960.34	Аналитический	0.30	-
259	425779.95	1313985.02	Аналитический	0.30	-
260	425803.40	1314007.48	Аналитический	0.30	-
261	425821.67	1314026.60	Аналитический	0.30	-
262	425844.34	1314044.68	Аналитический	0.30	-
263	425858.55	1314056.13	Аналитический	0.30	-
264	425887.22	1314077.92	Аналитический	0.30	-
265	425894.86	1314078.90	Картометрический	1.00	-
266	425913.68	1314067.03	Картометрический	1.00	-
267	425938.11	1314050.98	Картометрический	1.00	-
268	425956.43	1314038.62	Картометрический	1.00	-
269	425978.78	1314019.14	Картометрический	1.00	-
270	425985.61	1314012.58	Картометрический	1.00	-
271	425994.70	1314001.34	Картометрический	1.00	-
272	425999.57	1313995.08	Картометрический	1.00	-
273	426014.87	1313966.46	Картометрический	1.00	-
274	426044.56	1313908.72	Картометрический	1.00	-
275	426061.06	1313870.12	Картометрический	1.00	-
276	426061.08	1313870.13	Картометрический	1.00	-

1	2	3	4	5	6
277	426067.07	1313857.37	Картометрический	1.00	-
278	426080.75	1313827.13	Картометрический	1.00	-
279	426115.13	1313753.23	Картометрический	1.00	-
280	426178.38	1313613.37	Картометрический	1.00	-
281	426244.54	1313472.65	Картометрический	1.00	-
282	426300.93	1313351.58	Картометрический	1.00	-
283	426409.64	1313119.81	Картометрический	1.00	-
284	426576.06	1312761.95	Картометрический	5.00	-
285	426582.43	1312744.37	Картометрический	5.00	-
286	426586.04	1312728.80	Картометрический	5.00	-
287	426588.13	1312706.34	Картометрический	5.00	-
288	426588.04	1312679.56	Картометрический	5.00	-
289	426582.50	1312627.95	Картометрический	5.00	-
290	426572.60	1312568.87	Картометрический	5.00	-
291	426551.96	1312449.88	Картометрический	5.00	-
292	426532.70	1312330.22	Картометрический	5.00	-
293	426509.54	1312190.59	Картометрический	5.00	-
294	426495.97	1312097.98	Картометрический	5.00	-
295	426490.57	1312061.10	Картометрический	5.00	-
296	426479.12	1311997.88	Картометрический	5.00	-
297	426477.38	1311991.65	Картометрический	5.00	-
298	426471.14	1311969.33	Картометрический	5.00	-
299	426462.17	1311945.34	Картометрический	5.00	-
300	426445.35	1311909.23	Картометрический	5.00	-
301	426426.64	1311876.83	Картометрический	5.00	-
302	426412.93	1311858.24	Картометрический	5.00	-
303	426397.58	1311841.53	Картометрический	5.00	-
304	426383.93	1311828.83	Картометрический	5.00	-
305	426370.30	1311817.14	Картометрический	5.00	-
306	426348.93	1311800.81	Картометрический	5.00	-
307	426333.64	1311789.61	Картометрический	5.00	-
308	426291.46	1311761.79	Картометрический	5.00	-
309	426165.88	1311678.19	Картометрический	5.00	-
310	426020.74	1311582.40	Картометрический	5.00	-
311	425879.78	1311488.80	Картометрический	5.00	-
312	425724.61	1311387.36	Картометрический	5.00	-
313	425623.60	1311321.87	Картометрический	5.00	-
314	425426.81	1311191.21	Картометрический	5.00	-
315	425099.37	1310975.18	Картометрический	5.00	-
316	424917.10	1310857.52	Картометрический	5.00	-
317	424729.73	1310737.43	Картометрический	5.00	-
318	424562.99	1310627.93	Картометрический	5.00	-
319	424475.54	1310571.60	Картометрический	5.00	-
320	424379.27	1310508.52	Картометрический	5.00	-
321	424274.66	1310439.13	Картометрический	5.00	-
322	424169.30	1310367.53	Картометрический	5.00	-
323	424150.37	1310353.28	Картометрический	5.00	-
324	424127.89	1310336.15	Картометрический	5.00	-

1	2	3	4	5	6
325	424105.10	1310316.35	Картометрический	5.00	-
326	424093.43	1310302.88	Картометрический	5.00	-
327	424079.08	1310279.50	Картометрический	5.00	-
328	424062.36	1310256.68	Картометрический	5.00	-
329	424051.30	1310236.68	Картометрический	5.00	-
330	424042.12	1310213.33	Картометрический	5.00	-
331	424035.86	1310192.74	Картометрический	5.00	-
332	424040.04	1310182.18	Картометрический	5.00	-
333	424000.03	1309912.80	Картометрический	5.00	-
334	423957.86	1309627.74	Картометрический	5.00	-
335	423932.85	1309458.62	Картометрический	5.00	-
336	423932.31	1309458.76	Картометрический	5.00	-
337	423929.05	1309431.78	Картометрический	5.00	-
338	423925.53	1309398.18	Картометрический	5.00	-
339	423923.65	1309378.63	Картометрический	5.00	-
340	423922.81	1309361.55	Картометрический	5.00	-
341	423922.23	1309333.33	Картометрический	5.00	-
342	423923.20	1309314.05	Картометрический	5.00	-
343	423948.60	1309108.70	Картометрический	5.00	-
344	423956.98	1309099.24	Картометрический	5.00	-
345	423972.41	1309088.61	Картометрический	5.00	-
346	424067.08	1309043.68	Картометрический	5.00	-
347	424133.57	1309013.39	Картометрический	5.00	-
348	424205.15	1308981.76	Картометрический	5.00	-
349	424281.20	1308949.33	Картометрический	5.00	-
350	424349.82	1308919.61	Картометрический	5.00	-
351	424388.76	1308902.72	Картометрический	5.00	-
352	424431.89	1308885.45	Картометрический	5.00	-
353	424451.16	1308879.11	Картометрический	5.00	-
354	424464.61	1308875.29	Картометрический	5.00	-
355	424483.76	1308870.47	Картометрический	5.00	-
356	424519.74	1308862.21	Картометрический	5.00	-
357	424554.81	1308854.84	Картометрический	5.00	-
358	424587.77	1308848.94	Картометрический	5.00	-
359	424621.88	1308844.05	Картометрический	5.00	-
360	424697.98	1308833.55	Картометрический	5.00	-
361	424745.73	1308829.22	Картометрический	5.00	-
362	424765.38	1308829.67	Картометрический	5.00	-
363	424788.16	1308832.61	Картометрический	5.00	-
364	424805.84	1308836.26	Картометрический	5.00	-
365	424840.46	1308843.08	Картометрический	5.00	-
366	424867.59	1308847.68	Картометрический	5.00	-
367	424888.44	1308849.75	Картометрический	5.00	-
368	424939.07	1308853.31	Картометрический	5.00	-
369	425018.20	1308857.20	Картометрический	5.00	-
370	425143.60	1308863.47	Картометрический	5.00	-
371	425155.33	1308865.00	Картометрический	5.00	-
372	425171.10	1308868.86	Картометрический	5.00	-

1	2	3	4	5	6
373	425171.30	1308870.58	Картометрический	5.00	-
374	425019.14	1308866.65	Картометрический	5.00	-
375	424842.35	1308845.96	Картометрический	5.00	-
376	424731.58	1308839.17	Картометрический	5.00	-
377	424701.92	1308847.93	Картометрический	5.00	-
378	424697.26	1308848.63	Картометрический	5.00	-
379	424627.62	1308857.32	Картометрический	5.00	-
380	424625.59	1308859.28	Картометрический	5.00	-
381	424625.66	1308868.77	Картометрический	5.00	-
382	424622.10	1308869.78	Картометрический	5.00	-
383	424612.89	1308864.14	Картометрический	5.00	-
384	424606.82	1308860.91	Картометрический	5.00	-
385	424587.45	1308863.84	Картометрический	5.00	-
386	424555.58	1308869.44	Картометрический	5.00	-
387	424520.65	1308876.82	Картометрический	5.00	-
388	424484.93	1308885.04	Картометрический	5.00	-
389	424467.18	1308890.01	Картометрический	5.00	-
390	424450.04	1308894.56	Картометрический	5.00	-
391	424433.52	1308899.96	Картометрический	5.00	-
392	424390.34	1308917.27	Картометрический	5.00	-
393	424357.00	1308932.36	Картометрический	5.00	-
394	424287.39	1308962.15	Картометрический	5.00	-
395	424211.81	1308994.51	Картометрический	5.00	-
396	424141.53	1309024.98	Картометрический	5.00	-
397	424074.00	1309056.42	Картометрический	5.00	-
398	424006.47	1309087.86	Картометрический	5.00	-
399	423992.41	1309095.37	Картометрический	5.00	-
400	423978.35	1309102.88	Картометрический	5.00	-
401	423973.61	1309105.76	Картометрический	5.00	-
402	423966.19	1309114.39	Картометрический	5.00	-
403	423960.96	1309130.65	Картометрический	5.00	-
404	423952.94	1309189.89	Картометрический	5.00	-
405	423950.99	1309204.71	Картометрический	5.00	-
406	423946.43	1309234.72	Картометрический	5.00	-
407	423939.21	1309294.01	Картометрический	5.00	-
408	423936.91	1309317.43	Картометрический	5.00	-
409	423935.95	1309357.42	Картометрический	5.00	-
410	423937.22	1309379.18	Картометрический	5.00	-
411	423942.10	1309428.73	Картометрический	5.00	-
412	423949.93	1309492.11	Картометрический	5.00	-
413	423957.24	1309552.13	Картометрический	5.00	-
414	423964.87	1309606.39	Картометрический	5.00	-
415	423976.47	1309695.71	Картометрический	5.00	-
416	423985.72	1309762.02	Картометрический	5.00	-
417	424006.68	1309913.07	Картометрический	5.00	-
418	424015.92	1309986.75	Картометрический	5.00	-
419	424025.39	1310059.47	Картометрический	5.00	-
420	424033.11	1310112.32	Картометрический	5.00	-

1	2	3	4	5	6
421	424044.11	1310176.70	Картометрический	5.00	-
422	424054.04	1310207.65	Картометрический	5.00	-
423	424059.00	1310220.73	Картометрический	5.00	-
424	424067.24	1310238.36	Картометрический	5.00	-
425	424073.43	1310249.05	Картометрический	5.00	-
426	424095.97	1310276.72	Картометрический	5.00	-
427	424123.06	1310305.49	Картометрический	5.00	-
428	424149.18	1310329.88	Картометрический	5.00	-
429	424165.40	1310342.41	Картометрический	5.00	-
430	424279.50	1310419.76	Картометрический	5.00	-
431	424384.99	1310489.93	Картометрический	5.00	-
432	424480.15	1310552.07	Картометрический	5.00	-
433	424567.95	1310608.87	Картометрический	5.00	-
434	424658.02	1310667.80	Картометрический	5.00	-
435	424735.37	1310719.01	Картометрический	5.00	-
436	424926.13	1310841.84	Картометрический	5.00	-
437	425008.77	1310895.31	Картометрический	5.00	-
438	425108.70	1310959.80	Картометрический	5.00	-
439	425216.32	1311030.35	Картометрический	5.00	-
440	425352.24	1311119.49	Картометрический	5.00	-
441	425431.52	1311172.30	Картометрический	5.00	-
442	425521.52	1311232.96	Картометрический	5.00	-
443	425629.47	1311304.29	Картометрический	5.00	-
444	425729.27	1311368.98	Картометрический	5.00	-
445	425886.94	1311472.36	Картометрический	5.00	-
446	426026.33	1311565.05	Картометрический	5.00	-
447	426170.89	1311660.65	Картометрический	5.00	-
448	426297.52	1311744.48	Картометрический	5.00	-
449	426353.98	1311782.63	Картометрический	5.00	-
450	426396.86	1311816.96	Картометрический	5.00	-
451	426417.08	1311837.58	Картометрический	5.00	-
452	426434.51	1311861.22	Картометрический	5.00	-
453	426453.08	1311890.28	Картометрический	5.00	-
454	426471.36	1311929.33	Картометрический	5.00	-
455	426482.72	1311955.17	Картометрический	5.00	-
456	426492.34	1311985.72	Картометрический	5.00	-
457	426497.36	1312009.15	Картометрический	5.00	-
458	426508.51	1312068.04	Картометрический	5.00	-
459	426528.62	1312185.14	Картометрический	5.00	-
460	426551.66	1312323.48	Картометрический	5.00	-
461	426571.98	1312448.25	Картометрический	5.00	-
462	426591.20	1312562.69	Картометрический	5.00	-
463	426601.67	1312622.98	Картометрический	5.00	-
464	426607.58	1312675.22	Картометрический	5.00	-
465	426607.58	1312703.35	Картометрический	5.00	-
466	426606.37	1312717.77	Картометрический	5.00	-
467	426608.13	1312726.64	Картометрический	5.00	-
468	426611.94	1312733.85	Картометрический	5.00	-

1	2	3	4	5	6
469	426611.12	1312739.65	Картометрический	5.00	-
470	426602.91	1312743.15	Картометрический	5.00	-
471	426599.63	1312750.11	Картометрический	5.00	-
472	426595.04	1312762.55	Картометрический	5.00	-
473	426425.81	1313126.32	Картометрический	1.00	-
474	426385.39	1313216.06	Картометрический	1.00	-
475	426319.00	1313358.11	Картометрический	1.00	-
476	426262.94	1313479.97	Картометрический	1.00	-
477	426195.77	1313621.98	Картометрический	1.00	-
478	426130.67	1313756.98	Картометрический	1.00	-
479	426076.45	1313877.86	Картометрический	1.00	-
480	426074.61	1313882.12	Картометрический	1.00	-
481	426075.29	1313883.43	Картометрический	1.00	-
482	426098.22	1313875.58	Картометрический	1.00	-
483	426133.19	1313864.73	Картометрический	1.00	-
484	426158.78	1313858.26	Картометрический	1.00	-
485	426184.74	1313851.70	Картометрический	1.00	-
486	426208.65	1313846.28	Картометрический	1.00	-
487	426231.33	1313842.37	Картометрический	1.00	-
488	426253.11	1313839.67	Картометрический	1.00	-
489	426267.02	1313840.25	Картометрический	1.00	-
490	426307.21	1313842.34	Картометрический	1.00	-
491	426333.71	1313845.06	Картометрический	1.00	-
492	426362.97	1313848.47	Картометрический	1.00	-
493	426391.51	1313852.49	Картометрический	1.00	-
494	426419.88	1313856.48	Картометрический	1.00	-
495	426452.66	1313861.24	Картометрический	1.00	-
496	426513.22	1313867.99	Картометрический	1.00	-
497	426540.71	1313869.11	Картометрический	1.00	-
498	426554.69	1313867.50	Картометрический	1.00	-
499	426580.99	1313862.11	Картометрический	1.00	-
500	426599.19	1313857.01	Картометрический	1.00	-
501	426666.56	1313836.87	Картометрический	1.00	-
502	426783.43	1313801.46	Картометрический	1.00	-
503	426918.91	1313760.10	Картометрический	1.00	-
504	427031.33	1313725.17	Картометрический	1.00	-
505	427213.18	1313668.89	Картометрический	1.00	-
506	427281.28	1313645.85	Картометрический	1.00	-
507	427434.25	1313595.98	Картометрический	1.00	-
508	427442.14	1313590.59	Картометрический	1.00	-
509	427445.66	1313586.19	Картометрический	1.00	-
510	427452.62	1313584.24	Картометрический	1.00	-
511	427460.89	1313587.11	Картометрический	1.00	-
512	427469.77	1313586.90	Картометрический	1.00	-
513	427550.98	1313560.98	Картометрический	1.00	-
514	427731.93	1313504.28	Картометрический	1.00	-
515	427737.03	1313500.07	Картометрический	1.00	-
516	427740.06	1313493.32	Картометрический	1.00	-

1	2	3	4	5	6
517	427746.58	1313490.82	Картометрический	1.00	-
518	427755.17	1313494.88	Картометрический	1.00	-
519	427761.15	1313495.06	Картометрический	1.00	-
520	427827.94	1313473.79	Картометрический	1.00	-
521	427896.06	1313454.35	Картометрический	1.00	-
522	427917.71	1313448.66	Картометрический	1.00	-
523	427948.69	1313442.11	Картометрический	1.00	-
524	427971.41	1313438.86	Картометрический	1.00	-
525	427995.53	1313436.12	Картометрический	1.00	-
526	428026.68	1313433.82	Картометрический	1.00	-
527	428070.71	1313431.91	Картометрический	1.00	-
528	428121.04	1313430.96	Картометрический	1.00	-
529	428161.68	1313433.09	Картометрический	1.00	-
530	428193.88	1313435.94	Картометрический	1.00	-
531	428237.98	1313440.95	Картометрический	1.00	-
532	428290.62	1313448.33	Картометрический	1.00	-
533	428310.19	1313452.43	Картометрический	1.00	-
534	428327.55	1313456.77	Картометрический	1.00	-
535	428415.45	1313483.04	Картометрический	1.00	-
536	428589.22	1313539.12	Картометрический	1.00	-
537	428621.59	1313549.67	Картометрический	1.00	-
538	428649.76	1313558.65	Картометрический	1.00	-
539	428658.62	1313556.76	Картометрический	1.00	-
540	428665.67	1313553.84	Картометрический	1.00	-
541	428672.22	1313556.27	Картометрический	1.00	-
542	428675.98	1313564.29	Картометрический	1.00	-
543	428682.27	1313569.16	Картометрический	1.00	-
544	428806.23	1313606.29	Картометрический	1.00	-
545	428889.46	1313632.05	Картометрический	1.00	-
546	428980.60	1313660.56	Картометрический	1.00	-
547	429004.55	1313668.18	Картометрический	5.00	-
548	429138.31	1313714.18	Картометрический	5.00	-
549	429265.29	1313759.38	Картометрический	5.00	-
550	429364.75	1313794.19	Картометрический	5.00	-
551	429458.50	1313823.48	Картометрический	5.00	-
552	429485.93	1313831.54	Картометрический	5.00	-
553	429510.89	1313838.73	Картометрический	5.00	-
554	429528.82	1313843.82	Картометрический	5.00	-
555	429565.12	1313849.41	Картометрический	5.00	-
556	429648.68	1313854.80	Картометрический	5.00	-
557	429751.62	1313855.72	Картометрический	5.00	-
558	429804.00	1313851.82	Картометрический	5.00	-
559	429835.81	1313847.33	Картометрический	5.00	-
560	429891.93	1313837.75	Картометрический	5.00	-
561	429929.01	1313831.51	Картометрический	5.00	-
562	430016.17	1313815.37	Картометрический	5.00	-
563	430050.56	1313808.81	Картометрический	5.00	-
564	430208.10	1313776.43	Картометрический	5.00	-

1	2	3	4	5	6
565	430242.73	1313768.81	Картометрический	5.00	-
566	430366.84	1313748.95	Картометрический	5.00	-
567	430419.95	1313744.72	Картометрический	5.00	-
568	430446.85	1313743.50	Картометрический	5.00	-
569	430481.86	1313740.65	Картометрический	5.00	-
570	430506.93	1313737.81	Картометрический	5.00	-
571	430560.12	1313737.81	Картометрический	5.00	-
572	430627.15	1313739.92	Картометрический	5.00	-
573	430652.24	1313739.66	Картометрический	5.00	-
574	430673.12	1313737.09	Картометрический	5.00	-
575	430690.80	1313733.06	Картометрический	5.00	-
576	430694.60	1313731.71	Картометрический	5.00	-
577	430698.17	1313731.04	Картометрический	5.00	-
578	430703.60	1313728.51	Картометрический	5.00	-
579	430719.45	1313721.71	Картометрический	5.00	-
580	430738.24	1313712.16	Картометрический	5.00	-
581	430751.36	1313704.82	Картометрический	5.00	-
582	430757.77	1313701.23	Картометрический	5.00	-
583	430829.57	1313664.52	Картометрический	5.00	-
584	430901.46	1313627.30	Картометрический	5.00	-
585	431061.86	1313544.64	Картометрический	5.00	-
586	431067.37	1313538.67	Картометрический	5.00	-
587	431071.19	1313531.65	Картометрический	5.00	-
588	431075.89	1313528.42	Картометрический	5.00	-
1	431086.88	1313529.62	Аналитический	0.30	-
589	423846.46	1310440.52	Аналитический	0.50	-
590	423848.81	1310457.15	Аналитический	0.50	-
591	423850.30	1310468.66	Аналитический	0.50	-
592	423885.22	1310671.64	Аналитический	0.50	-
593	423904.38	1310769.17	Аналитический	0.50	-
594	423916.55	1310824.87	Аналитический	0.50	-
595	423932.41	1310901.78	Аналитический	0.50	-
596	423980.55	1311132.22	Аналитический	0.50	-
597	423985.47	1311155.24	Аналитический	0.50	-
598	423990.82	1311182.34	Аналитический	0.50	-
599	423991.51	1311186.60	Аналитический	0.50	-
600	423977.97	1311188.70	Аналитический	0.50	-
601	423977.59	1311186.82	Аналитический	0.50	-
602	423975.55	1311184.62	Аналитический	0.50	-
603	423971.31	1311183.38	Аналитический	0.50	-
604	423958.52	1311183.59	Аналитический	0.50	-
605	423957.51	1311177.66	Аналитический	0.50	-
606	423970.17	1311173.41	Аналитический	0.50	-
607	423972.35	1311170.78	Аналитический	0.50	-
608	423972.95	1311169.25	Аналитический	0.50	-
609	423972.95	1311166.57	Аналитический	0.50	-
610	423973.04	1311164.18	Аналитический	0.50	-

1	2	3	4	5	6
611	423972.29	1311159.65	Аналитический	0.50	-
612	423953.01	1311063.57	Аналитический	0.50	-
613	423930.89	1310956.84	Аналитический	0.50	-
614	423911.59	1310866.61	Аналитический	0.50	-
615	423889.58	1310762.08	Аналитический	0.50	-
616	423874.53	1310684.91	Аналитический	0.50	-
617	423848.91	1310544.66	Аналитический	0.50	-
618	423842.23	1310504.96	Аналитический	0.50	-
619	423837.62	1310475.41	Аналитический	0.50	-
620	423836.63	1310467.14	Аналитический	0.50	-
621	423836.30	1310444.51	Аналитический	0.50	-
589	423846.46	1310440.52	Аналитический	0.50	-
622	425561.23	1314442.78	Аналитический	0.30	-
623	425428.05	1314526.25	Аналитический	0.30	-
624	425244.96	1314641.01	Аналитический	0.30	-
625	425171.09	1314687.30	Аналитический	0.30	-
626	425174.52	1314690.70	Картометрический	1.00	-
627	425155.03	1314706.62	Картометрический	1.00	-
628	425152.41	1314711.41	Картометрический	1.00	-
629	425150.53	1314718.72	Картометрический	1.00	-
630	425144.23	1314721.68	Картометрический	1.00	-
631	425139.12	1314722.05	Картометрический	1.00	-
632	425132.15	1314724.60	Картометрический	1.00	-
633	425104.56	1314744.44	Картометрический	1.00	-
634	425038.08	1314783.94	Картометрический	1.00	-
635	424829.59	1314908.79	Картометрический	1.00	-
636	424713.94	1314979.85	Картометрический	1.00	-
637	424652.40	1315019.60	Картометрический	1.00	-
638	424571.14	1315078.92	Картометрический	1.00	-
639	424539.43	1315105.14	Картометрический	1.00	-
640	424478.59	1315157.51	Картометрический	1.00	-
641	424379.98	1315242.80	Картометрический	1.00	-
642	424343.57	1315279.81	Картометрический	1.00	-
643	424336.83	1315291.69	Картометрический	1.00	-
644	424333.94	1315313.34	Картометрический	1.00	-
645	424342.35	1315332.96	Картометрический	1.00	-
646	424372.19	1315379.15	Картометрический	1.00	-
647	424377.75	1315395.27	Картометрический	1.00	-
648	424379.92	1315403.12	Картометрический	1.00	-
649	424376.56	1315414.43	Аналитический	0.30	-
650	424409.45	1315441.25	Аналитический	0.30	-
651	424463.21	1315529.37	Аналитический	0.30	-
652	424703.09	1315761.14	Аналитический	0.30	-
653	424813.66	1315783.10	Аналитический	0.30	-
654	424822.06	1315763.83	Аналитический	0.30	-
655	424813.86	1315745.36	Аналитический	0.30	-
656	424807.37	1315751.46	Аналитический	0.30	-

1	2	3	4	5	6
657	424778.40	1315722.40	Аналитический	0.30	-
658	424796.87	1315703.96	Аналитический	0.30	-
659	424826.71	1315733.28	Аналитический	0.30	-
660	424818.19	1315741.29	Аналитический	0.30	-
661	424841.16	1315801.96	Аналитический	0.30	-
662	424818.64	1315804.31	Аналитический	0.30	-
663	424808.58	1315790.19	Аналитический	0.30	-
664	424696.59	1315763.22	Аналитический	0.30	-
665	424483.32	1315556.26	Аналитический	0.30	-
666	424481.96	1315557.82	Аналитический	0.30	-
667	424467.99	1315571.84	Аналитический	0.30	-
668	424472.72	1315576.30	Аналитический	0.30	-
669	424442.16	1315613.97	Аналитический	0.30	-
670	424412.36	1315587.38	Аналитический	0.30	-
671	424434.88	1315560.26	Аналитический	0.30	-
672	424459.42	1315533.37	Аналитический	0.30	-
673	424457.09	1315530.79	Аналитический	0.30	-
674	424425.08	1315476.54	Аналитический	0.30	-
675	424408.04	1315447.66	Аналитический	0.30	-
676	424391.89	1315437.91	Аналитический	0.30	-
677	424373.13	1315426.07	Аналитический	0.30	-
678	424375.87	1315416.22	Картометрический	1.00	-
679	424368.29	1315404.19	Картометрический	1.00	-
680	424364.88	1315398.78	Картометрический	1.00	-
681	424328.25	1315340.63	Картометрический	1.00	-
682	424295.02	1315287.92	Аналитический	0.10	-
683	424466.41	1315146.04	Картометрический	1.00	-
684	424528.74	1315093.15	Картометрический	1.00	-
685	424559.60	1315067.65	Картометрический	1.00	-
686	424640.24	1315008.41	Картометрический	1.00	-
687	424705.96	1314965.15	Картометрический	1.00	-
688	424820.49	1314895.29	Картометрический	1.00	-
689	425030.02	1314770.23	Картометрический	1.00	-
690	425095.62	1314730.99	Картометрический	1.00	-
691	425124.69	1314710.86	Картометрический	1.00	-
692	425144.98	1314694.06	Картометрический	1.00	-
693	425163.23	1314679.21	Картометрический	1.00	-
694	425170.86	1314673.01	Картометрический	1.00	-
695	425350.64	1314565.96	Картометрический	1.00	-
696	425475.27	1314493.33	Картометрический	1.00	-
697	425491.24	1314483.96	Картометрический	1.00	-
622	425561.23	1314442.78	Аналитический	0.30	-
698	423490.34	1315930.99	Аналитический	0.30	-
699	423482.48	1315958.05	Аналитический	0.30	-
700	423480.05	1315955.20	Аналитический	0.30	-
701	423454.70	1315941.23	Аналитический	0.30	-
702	423251.08	1315832.91	Аналитический	0.30	-

1	2	3	4	5	6
703	423243.23	1315806.01	Аналитический	0.30	-
704	423463.53	1315923.33	Аналитический	0.30	-
705	423467.67	1315925.27	Аналитический	0.30	-
706	423475.45	1315926.03	Аналитический	0.30	-
707	423481.42	1315924.32	Аналитический	0.30	-
708	423489.14	1315926.72	Аналитический	0.30	-
698	423490.34	1315930.99	Аналитический	0.30	-
709	423130.50	1316194.53	Аналитический	0.10	-
710	423143.55	1316221.70	Аналитический	0.10	-
711	423128.80	1316228.47	Аналитический	0.10	-
712	423116.32	1316201.62	Аналитический	0.10	-
709	423130.50	1316194.53	Аналитический	0.10	-
713	423120.03	1315740.39	Аналитический	0.30	-
714	423087.39	1315745.83	Аналитический	0.30	-
715	423047.57	1315724.64	Аналитический	0.30	-
716	423017.04	1315706.45	Аналитический	0.30	-
717	422993.32	1315689.24	Аналитический	0.30	-
718	422953.31	1315651.94	Аналитический	0.30	-
719	422944.61	1315641.89	Аналитический	0.30	-
720	422929.44	1315624.36	Аналитический	0.30	-
721	422912.75	1315600.81	Аналитический	0.30	-
722	422898.99	1315573.45	Аналитический	0.30	-
723	422889.58	1315549.84	Аналитический	0.30	-
724	422872.83	1315499.64	Аналитический	0.30	-
725	422866.67	1315478.98	Аналитический	0.30	-
726	422778.89	1315190.28	Аналитический	0.30	-
727	422768.15	1315157.50	Аналитический	0.30	-
728	422752.44	1315123.73	Аналитический	0.30	-
729	422736.41	1315096.84	Аналитический	0.30	-
730	422712.36	1315062.48	Аналитический	0.30	-
731	422678.32	1315031.73	Аналитический	0.30	-
732	422654.41	1315016.83	Аналитический	0.30	-
733	422615.28	1314998.05	Аналитический	0.30	-
734	422586.92	1314987.73	Аналитический	0.30	-
735	422557.12	1314980.47	Аналитический	0.30	-
736	422532.26	1314977.21	Аналитический	0.30	-
737	422502.14	1314975.88	Аналитический	0.30	-
738	422465.14	1314975.93	Аналитический	0.30	-
739	422359.37	1314962.44	Аналитический	0.30	-
740	422319.29	1314959.36	Аналитический	0.30	-
741	422283.81	1314953.02	Аналитический	0.30	-
742	422229.32	1314937.79	Аналитический	0.30	-
743	422199.59	1314925.07	Аналитический	0.30	-
744	422176.67	1314913.39	Аналитический	0.30	-
745	422152.07	1314899.05	Аналитический	0.30	-
746	422126.70	1314881.94	Аналитический	0.30	-

1	2	3	4	5	6
747	421674.84	1314553.80	Аналитический	0.30	-
748	421448.25	1314388.18	Аналитический	0.30	-
749	421349.54	1314315.11	Аналитический	0.30	-
750	421315.96	1314286.66	Аналитический	0.30	-
751	421288.10	1314258.37	Аналитический	0.30	-
752	421274.17	1314241.90	Аналитический	0.30	-
753	421177.32	1314106.30	Аналитический	0.30	-
754	421141.81	1314054.73	Аналитический	0.30	-
755	421105.61	1314002.46	Аналитический	0.30	-
756	421097.93	1313999.78	Аналитический	0.30	-
757	421090.60	1313998.62	Аналитический	0.30	-
758	421086.64	1313992.91	Аналитический	0.30	-
759	421088.04	1313985.46	Аналитический	0.30	-
760	421086.52	1313978.24	Аналитический	0.30	-
761	421044.52	1313916.51	Аналитический	0.30	-
762	420999.95	1313852.10	Аналитический	0.30	-
763	420951.45	1313782.11	Аналитический	0.30	-
764	420804.91	1313573.86	Аналитический	0.30	-
765	420749.37	1313501.98	Аналитический	0.30	-
766	420701.99	1313453.57	Аналитический	0.30	-
767	420649.67	1313413.33	Аналитический	0.30	-
768	420520.76	1313327.84	Аналитический	0.30	-
769	420321.18	1313199.04	Аналитический	0.30	-
770	420276.49	1313172.70	Аналитический	0.30	-
771	420275.74	1313151.79	Аналитический	0.30	-
772	420275.55	1313146.56	Аналитический	0.30	-
773	420279.30	1313148.92	Аналитический	0.30	-
774	420333.16	1313180.54	Аналитический	0.30	-
775	420532.14	1313309.78	Аналитический	0.30	-
776	420661.71	1313395.10	Аналитический	0.30	-
777	420718.44	1313439.70	Аналитический	0.30	-
778	420765.83	1313488.12	Аналитический	0.30	-
779	420790.88	1313520.51	Аналитический	0.30	-
780	420821.41	1313559.97	Аналитический	0.30	-
781	420966.71	1313768.82	Аналитический	0.30	-
782	421027.86	1313859.68	Аналитический	0.30	-
783	421066.37	1313915.09	Аналитический	0.30	-
784	421105.10	1313969.48	Аналитический	0.30	-
785	421106.08	1313970.86	Аналитический	0.30	-
786	421110.36	1313971.90	Аналитический	0.30	-
787	421118.36	1313973.85	Аналитический	0.30	-
788	421122.57	1313978.15	Аналитический	0.30	-
789	421123.31	1313992.08	Аналитический	0.30	-
790	421126.78	1313997.72	Аналитический	0.30	-
791	421157.07	1314043.78	Аналитический	0.30	-
792	421192.04	1314094.82	Аналитический	0.30	-
793	421287.86	1314227.32	Аналитический	0.30	-
794	421300.96	1314243.09	Аналитический	0.30	-

1	2	3	4	5	6
795	421324.34	1314268.77	Аналитический	0.30	-
796	421357.91	1314297.21	Аналитический	0.30	-
797	421385.78	1314317.97	Аналитический	0.30	-
798	421457.88	1314371.69	Аналитический	0.30	-
799	421691.99	1314541.04	Аналитический	0.30	-
800	422133.83	1314863.79	Аналитический	0.30	-
801	422163.89	1314883.44	Аналитический	0.30	-
802	422185.02	1314896.47	Аналитический	0.30	-
803	422204.47	1314906.26	Аналитический	0.30	-
804	422234.15	1314918.66	Аналитический	0.30	-
805	422284.72	1314934.38	Аналитический	0.30	-
806	422320.20	1314940.73	Аналитический	0.30	-
807	422361.24	1314944.47	Аналитический	0.30	-
808	422381.92	1314946.80	Аналитический	0.30	-
809	422465.87	1314956.25	Аналитический	0.30	-
810	422504.61	1314955.74	Аналитический	0.30	-
811	422537.70	1314957.67	Аналитический	0.30	-
812	422564.56	1314961.28	Аналитический	0.30	-
813	422594.84	1314968.38	Аналитический	0.30	-
814	422626.59	1314978.75	Аналитический	0.30	-
815	422662.65	1314996.11	Аналитический	0.30	-
816	422674.86	1314998.46	Аналитический	0.30	-
817	422686.70	1314996.42	Аналитический	0.30	-
818	422692.84	1315003.18	Аналитический	0.30	-
819	422693.74	1315014.99	Аналитический	0.30	-
820	422698.19	1315020.18	Аналитический	0.30	-
821	422728.26	1315048.37	Аналитический	0.30	-
822	422751.72	1315084.69	Аналитический	0.30	-
823	422767.75	1315111.58	Аналитический	0.30	-
824	422785.71	1315150.10	Аналитический	0.30	-
825	422796.45	1315182.87	Аналитический	0.30	-
826	422884.58	1315472.79	Аналитический	0.30	-
827	422890.64	1315492.92	Аналитический	0.30	-
828	422907.39	1315543.11	Аналитический	0.30	-
829	422916.42	1315566.25	Аналитический	0.30	-
830	422928.53	1315590.33	Аналитический	0.30	-
831	422939.79	1315607.08	Аналитический	0.30	-
832	422963.71	1315634.56	Аналитический	0.30	-
833	423004.35	1315672.56	Аналитический	0.30	-
834	423026.07	1315688.42	Аналитический	0.30	-
835	423056.60	1315706.61	Аналитический	0.30	-
713	423120.03	1315740.39	Аналитический	0.30	-
836	423704.60	1317608.71	Картометрический	1.00	-
837	423710.99	1317614.69	Картометрический	1.00	-
838	423713.86	1317621.76	Картометрический	1.00	-
839	423711.58	1317628.64	Картометрический	1.00	-
840	423716.82	1317645.98	Картометрический	1.00	-

1	2	3	4	5	6
841	423724.17	1317681.85	Картометрический	1.00	-
842	423731.50	1317736.65	Картометрический	1.00	-
843	423750.42	1317895.98	Картометрический	1.00	-
844	423767.09	1318047.44	Картометрический	5.00	-
845	423780.23	1318151.54	Картометрический	5.00	-
846	423783.04	1318167.64	Картометрический	5.00	-
847	423803.77	1318269.75	Картометрический	5.00	-
848	423853.99	1318496.47	Картометрический	5.00	-
849	423899.84	1318704.15	Картометрический	5.00	-
850	423932.58	1318851.25	Картометрический	5.00	-
851	423967.92	1319011.81	Картометрический	5.00	-
852	424001.08	1319161.15	Картометрический	5.00	-
853	424036.86	1319323.70	Картометрический	5.00	-
854	424060.73	1319429.74	Картометрический	5.00	-
855	424098.21	1319601.13	Картометрический	5.00	-
856	424106.11	1319604.43	Картометрический	5.00	-
857	424108.52	1319616.81	Картометрический	5.00	-
858	424102.71	1319620.99	Картометрический	5.00	-
859	424151.94	1319840.92	Картометрический	5.00	-
860	424171.91	1319932.22	Картометрический	5.00	-
861	424178.65	1319934.77	Картометрический	5.00	-
862	424182.99	1319958.57	Картометрический	5.00	-
863	424179.40	1319964.31	Картометрический	5.00	-
864	424202.64	1320064.84	Картометрический	5.00	-
865	424217.14	1320121.22	Картометрический	5.00	-
866	424201.93	1320124.72	Картометрический	5.00	-
867	424228.20	1320236.56	Картометрический	5.00	-
868	424224.70	1320237.81	Картометрический	5.00	-
869	424224.33	1320236.42	Картометрический	5.00	-
870	424225.30	1320235.10	Картометрический	5.00	-
871	424226.97	1320232.83	Картометрический	5.00	-
872	424224.91	1320225.66	Картометрический	5.00	-
873	424209.41	1320167.46	Картометрический	5.00	-
874	424199.69	1320126.07	Картометрический	5.00	-
875	424184.23	1320069.39	Картометрический	5.00	-
876	424154.62	1319938.75	Картометрический	5.00	-
877	424084.79	1319625.30	Картометрический	5.00	-
878	424043.16	1319434.40	Картометрический	5.00	-
879	424019.22	1319327.54	Картометрический	5.00	-
880	423983.41	1319165.19	Картометрический	5.00	-
881	423950.66	1319017.21	Картометрический	5.00	-
882	423914.58	1318854.51	Картометрический	5.00	-
883	423881.95	1318707.35	Картометрический	5.00	-
884	423835.66	1318499.55	Картометрический	5.00	-
885	423785.71	1318272.99	Картометрический	5.00	-
886	423768.05	1318189.04	Картометрический	5.00	-
887	423762.75	1318159.06	Картометрический	5.00	-
888	423747.90	1318049.34	Картометрический	5.00	-

1	2	3	4	5	6
889	423730.64	1317897.28	Картометрический	1.00	-
890	423712.62	1317738.54	Картометрический	1.00	-
891	423705.42	1317685.59	Картометрический	1.00	-
892	423691.66	1317619.39	Картометрический	1.00	-
836	423704.60	1317608.71	Картометрический	1.00	-
893	423661.67	1317568.97	Картометрический	1.00	-
894	423653.00	1317577.27	Картометрический	1.00	-
895	423633.86	1317604.75	Картометрический	1.00	-
896	423616.29	1317642.98	Картометрический	1.00	-
897	423585.50	1317832.74	Картометрический	1.00	-
898	423569.49	1317880.50	Картометрический	1.00	-
899	423518.47	1317982.75	Картометрический	1.00	-
900	423487.12	1318031.43	Картометрический	5.00	-
901	423330.00	1318217.08	Картометрический	5.00	-
902	423233.23	1318306.08	Картометрический	5.00	-
903	423188.12	1318345.73	Картометрический	5.00	-
904	423155.94	1318372.73	Картометрический	5.00	-
905	423159.49	1318377.77	Картометрический	5.00	-
906	423137.19	1318399.96	Картометрический	5.00	-
907	423132.00	1318393.50	Картометрический	5.00	-
908	422843.86	1318626.89	Картометрический	5.00	-
909	422688.31	1318763.69	Картометрический	5.00	-
910	422664.44	1318783.34	Картометрический	5.00	-
911	422357.83	1319049.54	Картометрический	5.00	-
912	422226.83	1319163.76	Картометрический	5.00	-
913	422083.56	1319290.36	Картометрический	5.00	-
914	421850.48	1319499.89	Картометрический	5.00	-
915	421712.81	1319620.95	Картометрический	5.00	-
916	421613.64	1319707.22	Картометрический	5.00	-
917	421431.63	1319864.90	Картометрический	5.00	-
918	421340.79	1319932.95	Картометрический	5.00	-
919	421217.75	1320000.79	Картометрический	5.00	-
920	421085.42	1320073.91	Картометрический	5.00	-
921	420830.02	1320167.18	Картометрический	5.00	-
922	420657.67	1320199.17	Картометрический	5.00	-
923	420367.01	1320237.94	Картометрический	5.00	-
924	420365.83	1320230.13	Картометрический	5.00	-
925	420659.83	1320190.93	Картометрический	5.00	-
926	420828.20	1320159.58	Картометрический	5.00	-
927	421083.32	1320065.71	Картометрический	5.00	-
928	421292.01	1319950.54	Картометрический	5.00	-
929	421311.25	1319936.50	Картометрический	5.00	-
930	421335.79	1319926.15	Картометрический	5.00	-
931	421426.84	1319858.59	Картометрический	5.00	-
932	421682.48	1319636.78	Картометрический	5.00	-
933	421693.25	1319624.74	Картометрический	5.00	-
934	421708.15	1319614.86	Картометрический	5.00	-

1	2	3	4	5	6
935	421931.37	1319415.36	Картометрический	5.00	-
936	422080.98	1319282.47	Картометрический	5.00	-
937	422098.08	1319263.36	Картометрический	5.00	-
938	422119.19	1319248.69	Картометрический	5.00	-
939	422244.88	1319137.64	Картометрический	5.00	-
940	422402.98	1318999.61	Картометрический	5.00	-
941	422414.97	1318985.54	Картометрический	5.00	-
942	422434.11	1318972.71	Картометрический	5.00	-
943	422683.77	1318757.04	Картометрический	5.00	-
944	422684.43	1318751.18	Картометрический	5.00	-
945	422692.25	1318744.00	Картометрический	5.00	-
946	422699.48	1318743.30	Картометрический	5.00	-
947	422811.96	1318644.48	Картометрический	5.00	-
948	422822.89	1318630.57	Картометрический	5.00	-
949	422838.19	1318621.27	Картометрический	5.00	-
950	423127.78	1318385.67	Картометрический	5.00	-
951	423183.45	1318339.29	Картометрический	5.00	-
952	423180.78	1318331.42	Картометрический	5.00	-
953	423223.04	1318294.78	Картометрический	5.00	-
954	423228.52	1318300.11	Картометрический	5.00	-
955	423322.56	1318212.45	Картометрический	5.00	-
956	423479.68	1318026.80	Картометрический	5.00	-
957	423511.03	1317978.12	Картометрический	1.00	-
958	423562.05	1317875.87	Картометрический	1.00	-
959	423578.06	1317828.11	Картометрический	1.00	-
960	423608.85	1317638.35	Картометрический	1.00	-
961	423626.42	1317600.12	Картометрический	1.00	-
962	423643.00	1317576.04	Картометрический	1.00	-
963	423648.18	1317569.07	Картометрический	1.00	-
964	423655.79	1317559.08	Картометрический	1.00	-
893	423661.67	1317568.97	Картометрический	1.00	-

## 3. Сведения о характерных точках части (частей) границы объекта

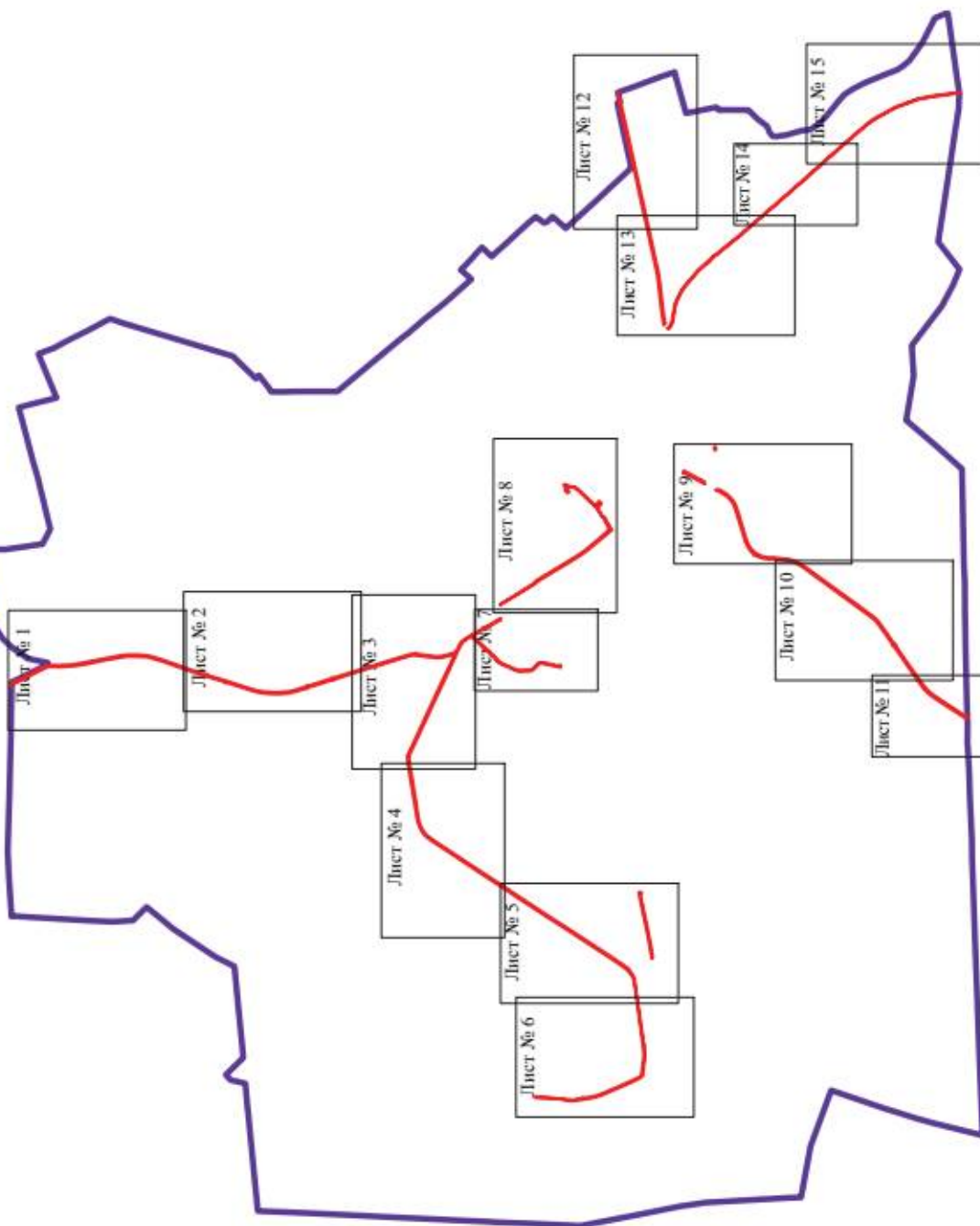
Обозначение характерных точек части границы	Координаты, м		Метод определения координат характерной точки	Средняя квадратическая погрешность положения характерной точки (Mt), м	Описание обозначения точки на местности (при наличии)
	X	Y			
1	2	3	4	5	6
Часть №					
-	-	-	-	-	-



## Раздел 4

## План границ объекта

## Схема расположения листов плана границ объекта



Масштаб 1:50000

Используемые условные знаки и обозначения:



Руководитель БУ ВО «Нормативно-проектный центр»

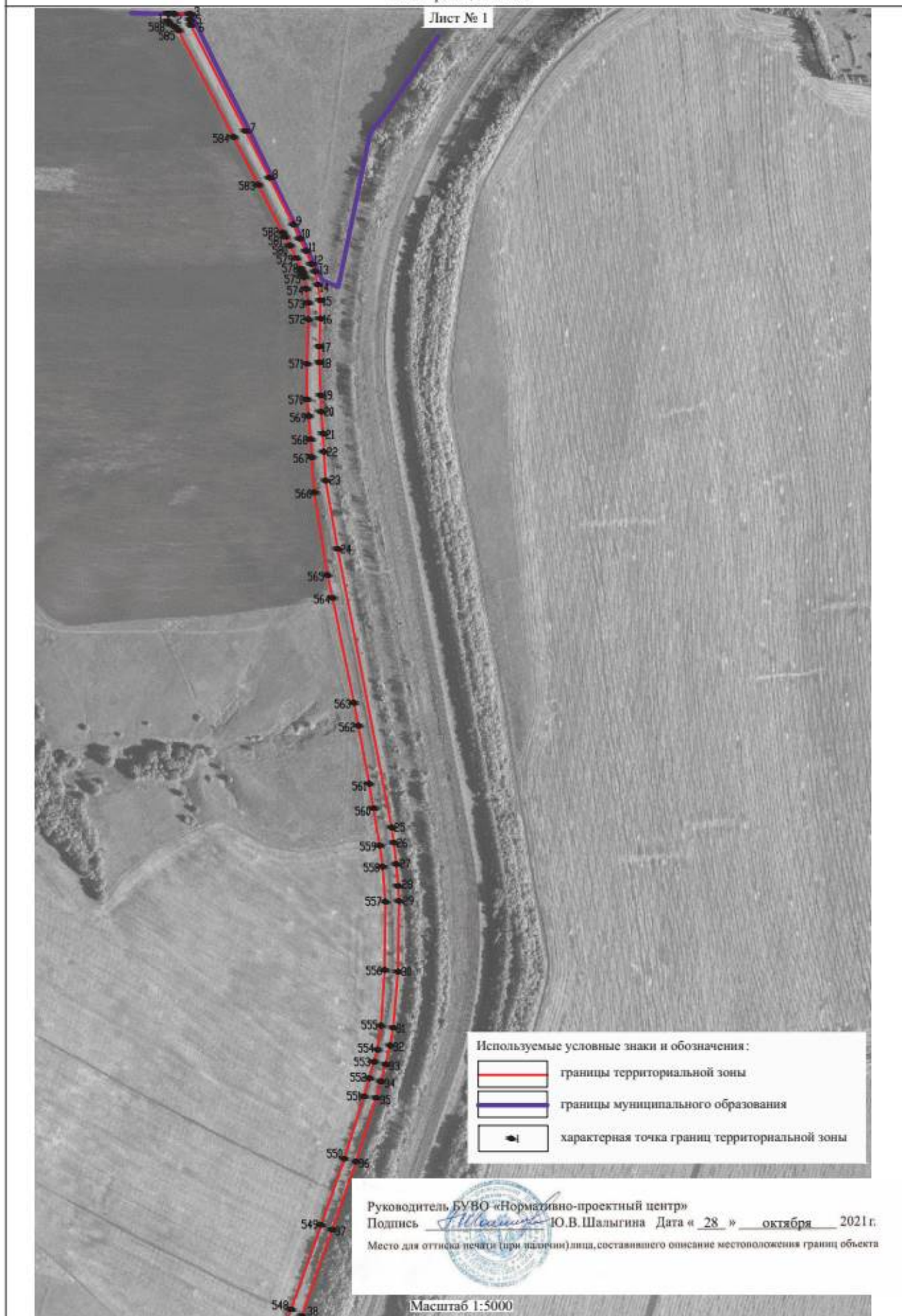
Подпись Ю.В. Шалыгина Дата « 28 » октября 2021 г.

Место для оттиска печати (при наличии) (здесь, составившего описание местоположения границ объекта



## План границ объекта

Лист № 1



## План границ объекта

Лист № 2





Масштаб 1:5000

План границь объекта



Лист № 3

Используются условные знаки и обозначения:

-  границы территориальной зоны
-  характеристика точка границ территориальной зоны

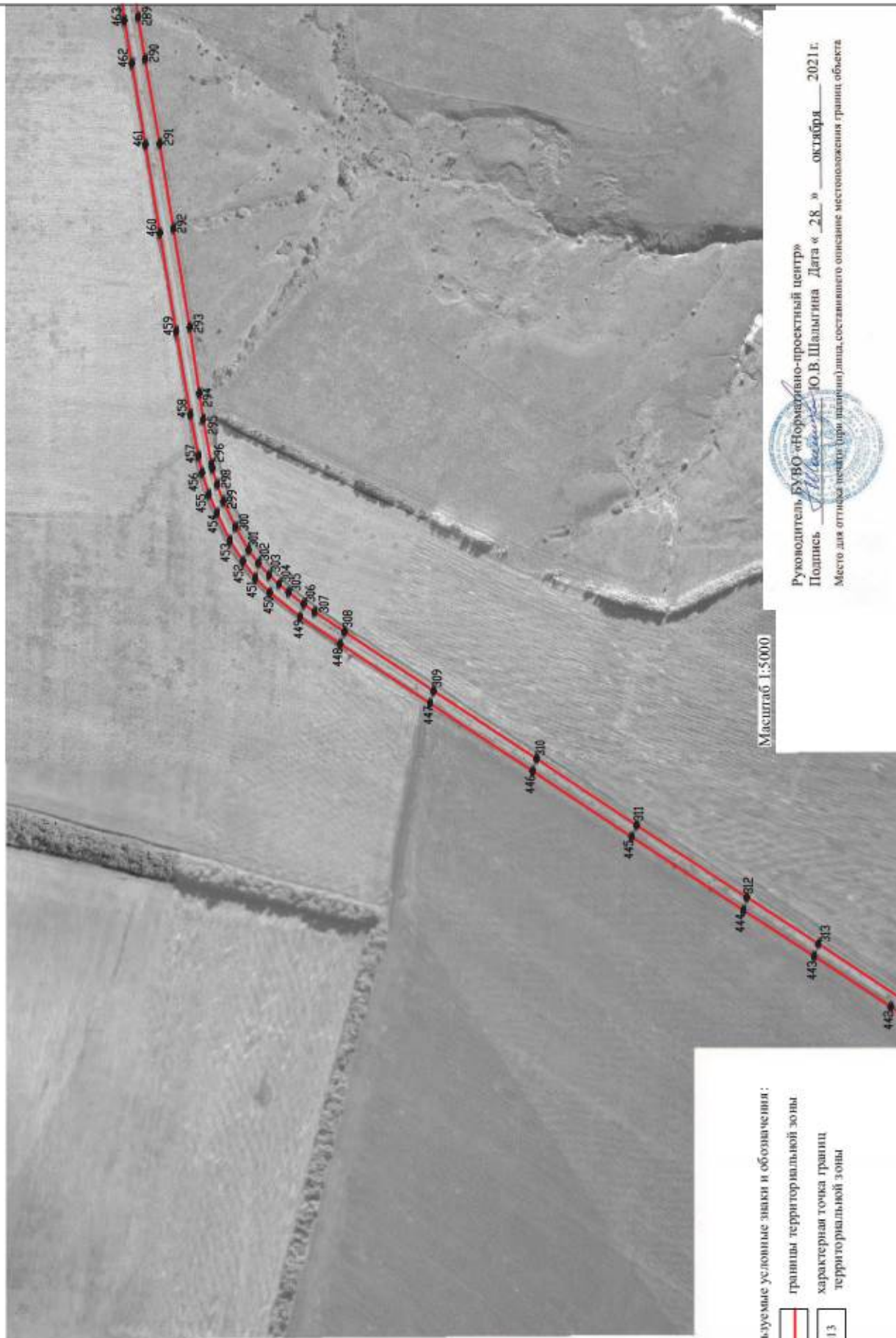


Руководитель БУ ВО «Нормативно-проектный центр»  
 Подпись *Шалыгина Ю.В.* Шалыгина Дата « 28 » октября 2021 г.  
 Место для оттока (печатать при наличии) лица, составившего описание местоположения границ объекта



Масштаб 1:5000

План границь області

Лист № 4



Используемые условные знаки и обозначения:

-  границы территориальной зоны
-  характеристика точка границ территориальной зоны

Масштаб 1:5000



Руководитель БУ ВО «Нормативно-проектный центр»  
 Подпись *Ю.В. Шалыгина* Ю.В. Шалыгина Дата « 28 » октября 2021 г.  
 Место для отгнуса печаті (при надрукуванні) місця, составившого описание местоположения границь області

## План границ объекта

Лист № 5




Используемые условные знаки и обозначения:

-  границы территориальной зоны  
 характеристическая точка границ территориальной зоны

Масштаб 1:5000

Руководитель БУВО «Нормативно-проектный центр»

Подпись  Ю.В.Шалыгина Дата « 28 » октября 2021 г.

Место для оттиска печати (при наличии) лица, составившего описание местоположения границ объекта





## План границ объекта

Лист № 6




Масштаб 1:5000

Используемые условные знаки и обозначения:

- |   |   |
|---|---|
|  | границы территориальной зоны                  |
|  | характерная точка границ территориальной зоны |

Руководитель БУВО «Нормативно-проектный центр»

Подпись  Ю.В.Шалыгина Дата « 28 » октября 2021 г.



Место для отбора печати (при наличии) лица, составившего описание местоположения границ объекта




## План границ объекта



Используемые условные знаки и обозначения:

- |   |   |
|---|---|
|  | границы территориальной зоны                  |
|  | характерная точка границ территориальной зоны |

Руководитель БУВО «Нормативно-проектный центр»


Подпись  Ю.В.Шалыгина Дата « 28 » октября 2021 г.

Место для оттиска печати (при наличии) лица, составившего описание местоположения границ объекта



План границ объекта

Лист № 8



Руководитель БУВО «Нормативно-проектный центр»  
 Подпись: *Ю.В. Шалыгина* Ю.В. Шалыгина Дата « 28 » октября 2021 г.  
 Место для отвода печати (для инициалов) лица, составившего описание местоположения границ объекта





## План границ объекта

Лист № 9




Масштаб 1:5000

Используемые условные знаки и обозначения:

- |   |   |
|---|---|
|  | границы территориальной зоны                  |
|  | характерная точка границ территориальной зоны |

Руководитель БУВО «Нормативно-проектный центр»

Подпись  Ю.В.Шальгина Дата « 28 » октября 2021 г.

Место для оттиска печати (при наличии) лица, составившего описание местоположения границ объекта





## План границ объекта

Лист № 10




Масштаб 1:5000

Используемые условные знаки и обозначения:

- |   |   |
|---|---|
|  | границы территориальной зоны                  |
|  | характерная точка границ территориальной зоны |

Руководитель БУВО «Нормативно-проектный центр»

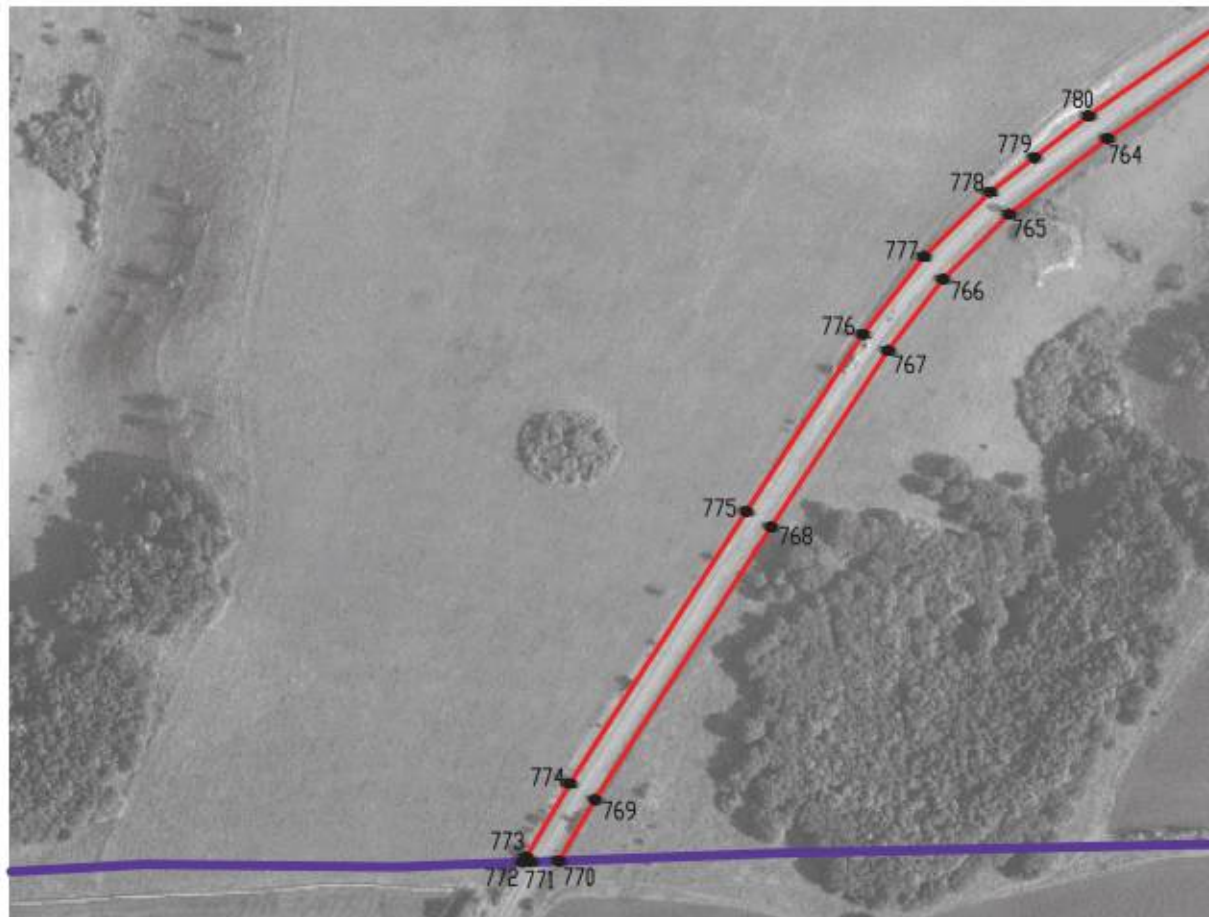
Подпись  Ю.В.Шалугина Дата « 28 » октября 2021 г.

Место для оттиска печати (при наличии) лица, составившего описание местоположения границ объекта






## План границ объекта

Лист № 11



Масштаб 1:5000

Используемые условные знаки и обозначения :

- |   |   |
|---|---|
|  | границы территориальной зоны                  |
|  | границы муниципального образования            |
|  | характерная точка границ территориальной зоны |

Руководитель БУВО «Нормативно-проектный центр»

Подпись Ю.В. Шалыгина Ю.В. Шалыгина Дата « 28 » октября 2021 г.

Место для оттиска печати (при наличии) лица, составившего описание местоположения границ объекта




План границ объекта  
Лист № 12



Масштаб 1:5000

Используемые условные знаки и обозначения:

-  границы территориальной зоны
-  границы муниципального образования
-  характеристика точки границ территориальной зоны

Руководитель БУВО «Нормативно-проектный центр»

Подпись Ю.В. Шалыгина Дата « 28 » октября 2021 г.

Место для отрыва печати (при наличии) лица, составившего описание местоположения границ объекта





## План границ объекта

Лист № 13




Масштаб 1:5000

Используемые условные знаки и обозначения:

- |   |   |
|---|---|
|  | границы территориальной зоны                  |
|  | характерная точка границ территориальной зоны |

Руководитель БУВО «Нормативно-проектный центр»


Подпись  Ю.В.Шалыгина Дата « 28 » октября 2021 г.

Место для оттиска печати (при наличии) лица, составившего описание местоположения границ объекта




## План границ объекта

Лист № 14



Руководитель БУВО «Нормативно-проектный центр»


Подпись  Ю.В.Шалыгина Дата « 28 » октября 2021 г.

Место для оттиска печати (при наличии) лица, составившего описание местоположения границ объекта






## План границ объекта

Лист № 15



Масштаб 1:5000

Используемые условные знаки и обозначения:

- |   |   |
|---|---|
|  | границы территориальной зоны                  |
|  | границы муниципального образования            |
|  | характерная точка границ территориальной зоны |

Руководитель БУВО «Нормативно-проектный центр»

Подпись  Ю.В.Шалыгина Дата « 28 » октября 2021 г.

Место для оттиска печати (при наличии) лица, составившего описание местоположения границ объекта



## ОПИСАНИЕ МЕСТОПОЛОЖЕНИЯ ГРАНИЦ

Зона железнодорожного транспорта за границами населенных пунктов - ИТ2

(наименование объекта, местоположение границ которого описано  
(далее - объект)

## Раздел 1

Сведения об объекте		
№ п/п	Характеристики объекта	Описание характеристик
1	2	3
1	Местоположение объекта	Воронежская область, Лискинский муниципальный район, Ковалёвское сельское поселение
2	Площадь объекта $\pm$ величина погрешности определения площади ( $P \pm \Delta P$ )	2342240 $\pm$ 26783 м <sup>2</sup>
3	Иные характеристики объекта	-

## Раздел 2

Сведения о местоположении границ объекта					
1. Система координат: МСК - 36, зона 1					
2. Сведения о характерных точках границ объекта					
Обозначение характерных точек границ	Координаты, м		Метод определения координат характерной точки	Средняя квадратическая погрешность положения характерной точки (Mt), м	Описание обозначения точки на местности (при наличии)
	X	Y			
1	2	3	4	5	6
1	1315066.49	431402.26	Картометрический	5.00	-
2	1315066.59	431221.55	Картометрический	5.00	-
3	1314905.01	431216.28	Картометрический	5.00	-
4	1314441.80	431211.07	Картометрический	5.00	-
5	1314394.49	431196.55	Картометрический	5.00	-
6	1314238.79	431131.67	Картометрический	5.00	-
7	1314103.39	431021.32	Картометрический	5.00	-
8	1313980.17	430817.76	Картометрический	5.00	-
9	1313931.49	430535.04	Картометрический	5.00	-
10	1313988.15	430224.65	Картометрический	5.00	-
11	1314064.87	429764.09	Картометрический	5.00	-
12	1314015.22	429402.66	Картометрический	5.00	-
13	1313977.72	429292.25	Картометрический	5.00	-
14	1313899.02	429066.14	Картометрический	5.00	-
15	1313854.21	428938.06	Картометрический	1.00	-
16	1313685.38	428435.15	Картометрический	1.00	-
17	1313650.15	428330.20	Картометрический	1.00	-
18	1313643.91	428311.63	Картометрический	1.00	-
19	1313610.90	428205.29	Картометрический	1.00	-
20	1313616.29	427967.21	Картометрический	1.00	-
21	1313711.56	427614.54	Картометрический	1.00	-
22	1313726.00	427617.00	Картометрический	1.00	-
23	1313936.00	426990.00	Картометрический	1.00	-
24	1313969.00	426880.99	Картометрический	1.00	-
25	1313989.54	426826.02	Картометрический	1.00	-
26	1313996.67	426806.93	Картометрический	1.00	-
27	1314000.00	426797.99	Картометрический	1.00	-
28	1314000.00	426792.89	Картометрический	1.00	-
29	1314010.24	426747.76	Картометрический	1.00	-
30	1314013.20	426734.42	Картометрический	1.00	-
31	1314023.05	426706.10	Картометрический	1.00	-
32	1314068.96	426613.34	Картометрический	1.00	-
33	1314092.83	426534.81	Картометрический	1.00	-
34	1314106.53	426496.40	Картометрический	1.00	-
35	1314098.95	426493.86	Картометрический	1.00	-
36	1314101.18	426487.22	Картометрический	1.00	-

1	2	3	4	5	6
37	1314108.76	426489.76	Картометрический	1.00	-
38	1314136.61	426408.50	Картометрический	1.00	-
39	1314127.43	426393.79	Картометрический	1.00	-
40	1314064.11	426367.44	Картометрический	1.00	-
41	1314142.66	426146.18	Картометрический	1.00	-
42	1314143.83	426121.89	Картометрический	1.00	-
43	1314175.24	426021.50	Картометрический	1.00	-
44	1314215.37	426032.18	Картометрический	1.00	-
45	1314231.04	426034.54	Картометрический	1.00	-
46	1314239.65	425979.99	Картометрический	1.00	-
47	1314242.60	425961.26	Картометрический	1.00	-
48	1314247.13	425932.59	Картометрический	1.00	-
49	1314265.82	425875.24	Аналитический	0.10	-
50	1314280.13	425838.46	Аналитический	0.30	-
51	1314286.27	425824.48	Аналитический	0.30	-
52	1314295.79	425805.28	Аналитический	0.30	-
53	1314301.09	425796.86	Аналитический	0.30	-
54	1314306.53	425788.22	Аналитический	0.30	-
55	1314322.23	425766.08	Аналитический	0.30	-
56	1314336.22	425746.22	Аналитический	0.30	-
57	1314373.93	425684.69	Аналитический	0.30	-
58	1314395.15	425649.70	Аналитический	0.30	-
59	1314398.12	425643.35	Аналитический	0.30	-
60	1314397.20	425639.65	Аналитический	0.30	-
61	1314416.67	425605.60	Аналитический	0.30	-
62	1314483.96	425491.24	Аналитический	0.30	-
63	1314493.33	425475.27	Аналитический	0.30	-
64	1314565.96	425350.64	Аналитический	0.30	-
65	1314673.01	425170.86	Аналитический	0.30	-
66	1314679.21	425163.23	Аналитический	0.30	-
67	1314694.06	425144.98	Аналитический	0.30	-
68	1314710.86	425124.69	Аналитический	0.30	-
69	1314730.99	425095.62	Аналитический	0.30	-
70	1314770.23	425030.02	Аналитический	0.30	-
71	1314895.29	424820.49	Аналитический	0.30	-
72	1314965.15	424705.96	Аналитический	0.30	-
73	1315008.41	424640.24	Аналитический	0.30	-
74	1315067.65	424559.60	Аналитический	0.30	-
75	1315093.15	424528.74	Аналитический	0.30	-
76	1315146.04	424466.41	Аналитический	0.30	-
77	1315287.92	424295.02	Аналитический	0.10	-
78	1315247.12	424266.89	Аналитический	0.30	-
79	1315244.44	424265.04	Аналитический	0.10	-
80	1315248.11	424261.03	Аналитический	0.30	-
81	1315633.30	423840.78	Аналитический	0.10	-
82	1315715.58	423761.99	Аналитический	0.30	-
83	1315739.99	423738.62	Аналитический	0.10	-
84	1315755.79	423730.12	Аналитический	0.30	-

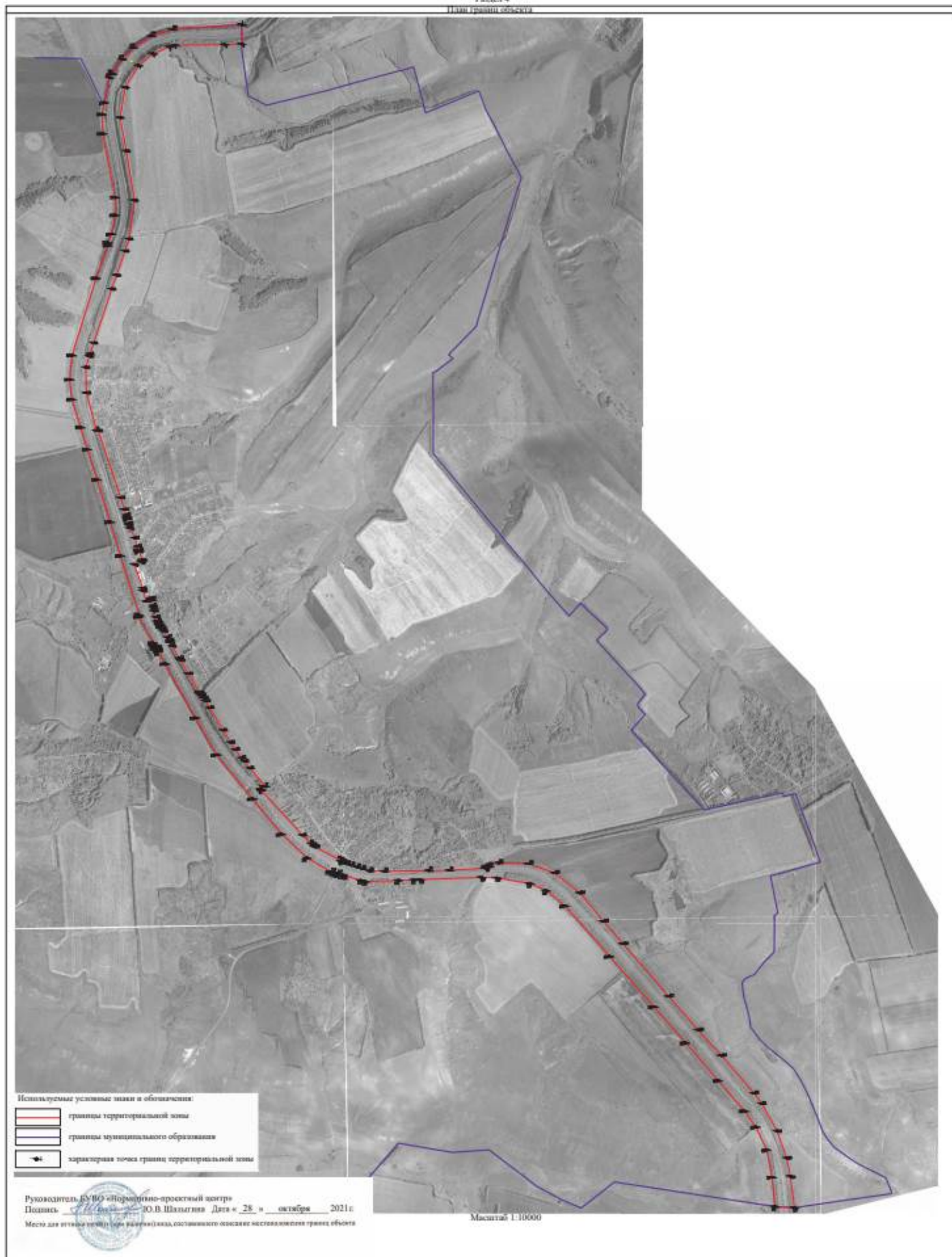
1	2	3	4	5	6
85	1315997.02	423600.23	Аналитический	0.30	-
86	1315997.29	423600.08	Аналитический	0.30	-
87	1316006.55	423595.09	Аналитический	0.30	-
88	1316011.05	423592.67	Аналитический	0.30	-
89	1316047.57	423573.00	Аналитический	0.10	-
90	1316088.90	423560.13	Аналитический	0.30	-
91	1316145.28	423542.58	Аналитический	0.30	-
92	1316193.74	423527.48	Аналитический	0.30	-
93	1316261.68	423506.33	Аналитический	0.10	-
94	1316398.45	423503.45	Аналитический	0.10	-
95	1316812.71	423509.93	Аналитический	0.30	-
96	1317007.15	423512.97	Аналитический	0.10	-
97	1317339.98	423534.18	Аналитический	0.30	-
98	1317340.58	423534.21	Аналитический	0.10	-
99	1317373.35	423546.56	Аналитический	0.30	-
100	1317378.98	423548.68	Аналитический	0.10	-
101	1317468.29	423582.26	Аналитический	0.10	-
102	1317741.51	423574.72	Аналитический	0.10	-
103	1317984.59	423489.39	Аналитический	0.10	-
104	1318221.71	423301.43	Аналитический	0.10	-
105	1318441.64	423037.23	Аналитический	0.10	-
106	1318623.90	422828.03	Аналитический	0.10	-
107	1319052.10	422337.86	Аналитический	0.10	-
108	1319328.00	422023.32	Аналитический	0.10	-
109	1319544.18	421784.58	Аналитический	0.10	-
110	1319848.19	421434.37	Аналитический	0.10	-
111	1319921.57	421337.02	Аналитический	0.10	-
112	1320062.37	421081.72	Аналитический	0.10	-
113	1320155.24	420828.71	Аналитический	0.10	-
114	1320187.37	420657.68	Аналитический	0.10	-
115	1320225.89	420365.19	Аналитический	0.10	-
116	1320044.54	420375.36	Аналитический	0.10	-
117	1320016.84	420649.25	Аналитический	0.10	-
118	1319968.00	420904.18	Аналитический	0.10	-
119	1319864.72	421119.19	Аналитический	0.10	-
120	1319759.72	421267.48	Аналитический	0.10	-
121	1319514.07	421551.40	Аналитический	0.10	-
122	1319209.21	421904.34	Аналитический	0.10	-
123	1318912.28	422240.16	Аналитический	0.10	-
124	1318499.85	422710.66	Аналитический	0.10	-
125	1318083.87	423181.61	Аналитический	0.10	-
126	1317907.24	423323.12	Аналитический	0.10	-
127	1317756.84	423389.22	Аналитический	0.10	-
128	1317448.87	423442.64	Аналитический	0.10	-
129	1317302.98	423447.02	Аналитический	0.10	-
130	1316733.28	423426.44	Аналитический	0.10	-
131	1316677.60	423424.44	Аналитический	0.10	-
132	1316527.53	423419.04	Аналитический	0.30	-

1	2	3	4	5	6
133	1316216.45	423407.86	Аналитический	0.10	-
134	1316178.89	423418.70	Аналитический	0.30	-
135	1316013.21	423466.48	Аналитический	0.30	-
136	1316007.91	423468.01	Аналитический	0.10	-
137	1315958.05	423482.48	Аналитический	0.30	-
138	1315930.99	423490.34	Аналитический	0.30	-
139	1315927.38	423491.40	Аналитический	0.30	-
140	1315923.99	423492.38	Аналитический	0.30	-
141	1315892.18	423501.62	Аналитический	0.10	-
142	1315676.11	423628.54	Аналитический	0.10	-
143	1315438.99	423851.21	Аналитический	0.10	-
144	1315167.78	424180.02	Аналитический	0.10	-
145	1314832.51	424591.13	Аналитический	0.10	-
146	1314634.26	424935.84	Аналитический	0.10	-
147	1314353.02	425439.70	Аналитический	0.10	-
148	1314287.28	425557.45	Аналитический	0.30	-
149	1314285.27	425561.04	Аналитический	0.10	-
150	1314279.27	425571.87	Аналитический	0.30	-
151	1314271.28	425586.29	Аналитический	0.30	-
152	1314267.29	425590.94	Аналитический	0.30	-
153	1314264.21	425594.52	Аналитический	0.30	-
154	1314249.42	425618.56	Аналитический	0.30	-
155	1314239.64	425634.62	Аналитический	0.30	-
156	1314103.85	425878.22	Аналитический	0.30	-
157	1314111.17	425892.96	Аналитический	0.10	-
158	1313934.66	426446.83	Картометрический	1.00	-
159	1313837.84	426763.58	Картометрический	1.00	-
160	1313714.92	427158.77	Картометрический	1.00	-
161	1313625.52	427441.15	Картометрический	1.00	-
162	1313562.69	427645.74	Картометрический	1.00	-
163	1313480.76	427905.59	Картометрический	1.00	-
164	1313459.23	428090.62	Картометрический	1.00	-
165	1313483.55	428318.11	Картометрический	1.00	-
166	1313706.92	429037.94	Картометрический	5.00	-
167	1313818.18	429340.73	Картометрический	5.00	-
168	1313818.57	429366.72	Картометрический	5.00	-
169	1313852.03	429449.16	Картометрический	5.00	-
170	1313883.30	429625.39	Картометрический	5.00	-
171	1313885.15	429790.42	Картометрический	5.00	-
172	1313767.97	430385.63	Картометрический	5.00	-
173	1313762.27	430565.88	Картометрический	5.00	-
174	1313785.07	430676.05	Картометрический	5.00	-
175	1313833.13	430908.30	Картометрический	5.00	-
176	1313861.53	430943.48	Картометрический	5.00	-
177	1313953.19	431079.27	Картометрический	5.00	-
178	1314055.96	431186.54	Картометрический	5.00	-
179	1314224.98	431296.38	Картометрический	5.00	-
180	1314419.69	431359.07	Картометрический	5.00	-

1	2	3	4	5	6
1	1315066.49	431402.26	Картометрический	5.00	-
3. Сведения о характерных точках части (частей) границы объекта					
Обозначение характерных точек части границы	Координаты, м		Метод определения координат характерной точки	Средняя квадратическая погрешность положения характерной точки (Mt), м	Описание обозначения точки на местности (при наличии)
	X	Y			
1	2	3	4	5	6
Часть №					
-	-	-	-	-	-



Рисунок 4  
План границ области



## ОПИСАНИЕ МЕСТОПОЛОЖЕНИЯ ГРАНИЦ

Зона сельскохозяйственного производства за границами населенных пунктов - СХ1

(наименование объекта, местоположение границ которого описано  
(далее - объект)

## Раздел 1

Сведения об объекте		
№ п/п	Характеристики объекта	Описание характеристик
1	2	3
1	Местоположение объекта	Воронежская область, Лискинский муниципальный район, Ковалёвское сельское поселение
2	Площадь объекта $\pm$ величина погрешности определения площади ( $P \pm \Delta P$ )	97089 $\pm$ 1090 м <sup>2</sup>
3	Иные характеристики объекта	-

## Раздел 2

Сведения о местоположении границ объекта					
1. Система координат: МСК - 36, зона 1					
2. Сведения о характерных точках границ объекта					
Обозначение характерных точек границ	Координаты, м		Метод определения координат характерной точки	Средняя квадратическая погрешность положения характерной точки (Mt), м	Описание обозначения точки на местности (при наличии)
	X	Y			
1	2	3	4	5	6
1	425953.41	1313713.67	Аналитический	0.30	-
2	425947.09	1313721.13	Аналитический	0.30	-
3	425794.64	1313897.58	Картометрический	1.00	-
4	425736.26	1313942.20	Аналитический	0.30	-
5	425720.61	1313930.24	Аналитический	0.30	-
6	425705.40	1313914.79	Аналитический	0.30	-
7	425690.58	1313899.36	Аналитический	0.30	-
8	425674.44	1313885.31	Аналитический	0.30	-
9	425656.90	1313866.30	Аналитический	0.30	-
10	425675.45	1313841.81	Картометрический	1.00	-
11	425739.15	1313895.35	Картометрический	1.00	-
12	425776.99	1313852.12	Аналитический	0.30	-
13	425747.23	1313825.37	Аналитический	0.30	-
14	425777.73	1313791.23	Аналитический	0.30	-
15	425711.17	1313730.12	Аналитический	0.30	-
16	425732.53	1313707.94	Аналитический	0.30	-
17	425719.82	1313696.47	Аналитический	0.30	-
18	425742.43	1313671.43	Аналитический	0.30	-
19	425755.49	1313683.23	Аналитический	0.30	-
20	425820.53	1313611.94	Аналитический	0.30	-
21	425855.77	1313636.75	Аналитический	0.30	-
22	425891.36	1313662.34	Аналитический	0.30	-
23	425933.05	1313695.37	Аналитический	0.30	-
1	425953.41	1313713.67	Аналитический	0.30	-
24	425638.40	1313872.70	Аналитический	0.30	-
25	425608.41	1313929.42	Аналитический	0.30	-
26	425571.61	1313969.14	Аналитический	0.30	-
27	425512.20	1313961.09	Картометрический	1.00	-
28	425463.61	1313940.30	Картометрический	1.00	-
29	425309.34	1313865.87	Картометрический	1.00	-
30	425362.93	1313750.22	Картометрический	1.00	-
31	425394.35	1313713.22	Аналитический	0.30	-
32	425399.03	1313713.52	Аналитический	0.30	-
33	425411.25	1313720.01	Аналитический	0.30	-
34	425436.85	1313732.45	Аналитический	0.30	-

1	2	3	4	5	6
35	425455.40	1313740.88	Аналитический	0.30	-
36	425478.79	1313751.23	Аналитический	0.30	-
37	425498.62	1313759.87	Аналитический	0.30	-
38	425513.25	1313766.22	Аналитический	0.30	-
39	425538.53	1313776.81	Аналитический	0.30	-
40	425554.88	1313783.67	Аналитический	0.30	-
41	425557.00	1313785.03	Аналитический	0.30	-
42	425568.50	1313793.83	Аналитический	0.30	-
43	425578.09	1313804.68	Аналитический	0.30	-
44	425587.40	1313817.80	Аналитический	0.30	-
45	425596.90	1313825.61	Аналитический	0.30	-
46	425603.50	1313830.01	Аналитический	0.30	-
47	425606.54	1313831.95	Аналитический	0.30	-
48	425612.55	1313841.43	Аналитический	0.30	-
49	425617.63	1313844.65	Аналитический	0.30	-
50	425623.15	1313851.60	Аналитический	0.30	-
51	425627.38	1313856.00	Аналитический	0.30	-
52	425627.38	1313863.96	Аналитический	0.30	-
24	425638.40	1313872.70	Аналитический	0.30	-
53	425918.17	1313965.47	Картометрический	1.00	-
54	425949.04	1314012.20	Картометрический	1.00	-
55	425927.97	1314026.01	Картометрический	1.00	-
56	425897.10	1313979.28	Картометрический	1.00	-
53	425918.17	1313965.47	Картометрический	1.00	-
57	428601.13	1314083.95	Картометрический	1.00	-
58	428593.77	1314144.00	Картометрический	1.00	-
59	428497.71	1314135.09	Картометрический	1.00	-
60	428496.65	1314097.97	Картометрический	1.00	-
61	428504.68	1314061.49	Картометрический	1.00	-
57	428601.13	1314083.95	Картометрический	1.00	-
3. Сведения о характерных точках части (частей) границы объекта					
Обозначение характерных точек части границы	Координаты, м		Метод определения координат характерной точки	Средняя квадратическая погрешность положения характерной точки (Mt), м	Описание обозначения точки на местности (при наличии)
	X	Y			
1	2	3	4	5	6
Часть №					
-	-	-	-	-	-





## ОПИСАНИЕ МЕСТОПОЛОЖЕНИЯ ГРАНИЦ

Зона животноводства за границами населенных пунктов - СХ2

(наименование объекта, местоположение границ которого описано  
(далее - объект)

## Раздел 1

Сведения об объекте		
№ п/п	Характеристики объекта	Описание характеристик
1	2	3
1	Местоположение объекта	Воронежская область, Лискинский муниципальный район, Ковалёвское сельское поселение
2	Площадь объекта $\pm$ величина погрешности определения площади ( $P \pm \Delta P$ )	225367 $\pm$ -8308 м <sup>2</sup>
3	Иные характеристики объекта	-

## Раздел 2

Сведения о местоположении границ объекта					
1. Система координат: МСК - 36, зона 1					
2. Сведения о характерных точках границ объекта					
Обозначение характерных точек границ	Координаты, м		Метод определения координат характерной точки	Средняя квадратическая погрешность положения характерной точки (Mt), м	Описание обозначения точки на местности (при наличии)
	X	Y			
1	2	3	4	5	6
1	426218.12	1313525.50	Картометрический	1.00	-
2	425997.06	1313993.99	Картометрический	1.00	-
3	425963.44	1314029.28	Картометрический	1.00	-
4	425919.56	1314058.04	Картометрический	1.00	-
5	425871.03	1313998.81	Картометрический	1.00	-
6	425794.64	1313897.58	Картометрический	1.00	-
7	425947.09	1313721.13	Аналитический	0.30	-
8	425953.41	1313713.67	Аналитический	0.30	-
9	425933.05	1313695.37	Аналитический	0.30	-
10	425988.15	1313653.56	Картометрический	1.00	-
11	426020.01	1313638.79	Картометрический	1.00	-
12	426069.75	1313573.51	Картометрический	1.00	-
13	426120.27	1313522.22	Картометрический	1.00	-
14	426156.02	1313512.11	Картометрический	1.00	-
1	426218.12	1313525.50	Картометрический	1.00	-
15	425918.17	1313965.47	Картометрический	1.00	-
16	425949.04	1314012.20	Картометрический	1.00	-
17	425927.97	1314026.01	Картометрический	1.00	-
18	425897.10	1313979.28	Картометрический	1.00	-
15	425918.17	1313965.47	Картометрический	1.00	-
19	423225.70	1316322.14	Картометрический	1.00	-
20	423237.57	1316383.99	Картометрический	1.00	-
21	423239.35	1316407.56	Картометрический	1.00	-
22	423245.95	1316494.82	Картометрический	1.00	-
23	423254.55	1316608.50	Картометрический	1.00	-
24	423274.06	1316738.12	Картометрический	1.00	-
25	423036.31	1316784.39	Картометрический	1.00	-
26	422937.51	1316760.87	Картометрический	5.00	-
27	422902.71	1316560.42	Картометрический	5.00	-
28	422935.94	1316483.30	Картометрический	5.00	-
29	422974.36	1316383.72	Картометрический	5.00	-
30	423032.67	1316351.56	Картометрический	1.00	-
31	423017.06	1316284.97	Картометрический	1.00	-
32	423064.41	1316274.08	Картометрический	1.00	-

1	2	3	4	5	6
33	423084.18	1316357.31	Картометрический	1.00	-
19	423225.70	1316322.14	Картометрический	1.00	-
3. Сведения о характерных точках части (частей) границы объекта					
Обозначение характерных точек части границы	Координаты, м		Метод определения координат характерной точки	Средняя квадратическая погрешность положения характерной точки (Mt), м	Описание обозначения точки на местности (при наличии)
	X	Y			
1	2	3	4	5	6
Часть №					
-	-	-	-	-	-

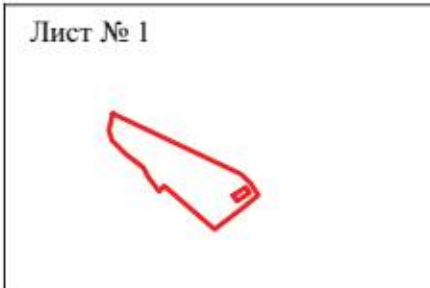


## Раздел 4

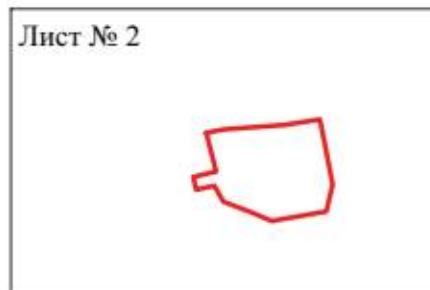
## План границ объекта

## Схема расположения листов плана границ объекта

Лист № 1



Лист № 2




Масштаб 1:25000

Используемые условные знаки и обозначения :



границы территориальной зоны



область и номер листа плана границ объекта

Руководитель БУВО «Нормативно-проектный центр»

Подпись Ю.В.Шалыгина Ю.В.Шалыгина Дата « 28 » октября 2021 г.

Место для оттиска печати (при наличии) лица, составившего описание местоположения границ объекта



## План границ объекта

Лист № 1



Масштаб 1:5000

Используемые условные знаки и обозначения :



границы территориальной зоны



характерная точка границ территориальной зоны

Руководитель БУВО «Нормативно-проектный центр»

Подпись Ю.В. Шалыгина Ю.В. Шалыгина Дата « 28 » октября 2021 г.

Место для оттиска печати (при наличии) лица, составившего описание местоположения границ объекта





## План границ объекта

Лист № 2



Масштаб 1:5000

Используемые условные знаки и обозначения:

- |   |   |
|---|---|
|  | границы территориальной зоны                  |
|  | характерная точка границ территориальной зоны |

Руководитель БУВО «Нормативно-проектный центр»

Подпись Ю.В. Шалыгина Ю.В. Шалыгина Дата « 28 » октября 2021 г.

Место для оттиска печати (при наличии) лица, составившего описание местоположения границ объекта



## ОПИСАНИЕ МЕСТОПОЛОЖЕНИЯ ГРАНИЦ

Зона рекреационного назначения - объектов отдыха за границами  
населенных пунктов - Р1

(наименование объекта, местоположение границ которого описано  
(далее - объект)

## Раздел 1

Сведения об объекте		
№ п/п	Характеристики объекта	Описание характеристик
1	2	3
1	Местоположение объекта	Воронежская область, Лискинский муниципальный район, Ковалёвское сельское поселение
2	Площадь объекта $\pm$ величина погрешности определения площади ( $P \pm \Delta P$ )	107197 $\pm$ 1146 м <sup>2</sup>
3	Иные характеристики объекта	-

## Раздел 2

Сведения о местоположении границ объекта					
1. Система координат: МСК - 36, зона 1					
2. Сведения о характерных точках границ объекта					
Обозначение характерных точек границ	Координаты, м		Метод определения координат характерной точки	Средняя квадратическая погрешность положения характерной точки (Mt), м	Описание обозначения точки на местности (при наличии)
	X	Y			
1	2	3	4	5	6
1	426307.60	1314944.11	Картометрический	1.00	-
2	426325.51	1314950.13	Аналитический	0.30	-
3	426349.36	1314978.58	Аналитический	0.30	-
4	426382.51	1315019.05	Аналитический	0.30	-
5	426402.23	1315042.58	Аналитический	0.30	-
6	426422.55	1315066.54	Аналитический	0.30	-
7	426445.58	1315089.42	Аналитический	0.30	-
8	426462.38	1315102.82	Аналитический	0.30	-
9	426488.11	1315122.00	Аналитический	0.30	-
10	426515.47	1315162.55	Аналитический	0.30	-
11	426551.78	1315228.56	Аналитический	0.30	-
12	426570.74	1315265.02	Аналитический	0.30	-
13	426591.13	1315308.52	Аналитический	0.30	-
14	426621.65	1315374.36	Аналитический	0.30	-
15	426652.18	1315445.36	Аналитический	0.30	-
16	426692.94	1315556.97	Аналитический	0.30	-
17	426710.06	1315616.03	Аналитический	0.30	-
18	426725.43	1315673.10	Аналитический	0.30	-
19	426725.13	1315701.37	Аналитический	0.30	-
20	426721.29	1315714.75	Аналитический	0.30	-
21	426706.41	1315741.16	Аналитический	0.30	-
22	426685.42	1315762.59	Аналитический	0.30	-
23	426675.53	1315765.75	Аналитический	0.30	-
24	426668.51	1315765.34	Аналитический	0.30	-
25	426661.62	1315758.34	Аналитический	0.30	-
26	426641.96	1315725.73	Аналитический	0.30	-
27	426624.23	1315689.05	Аналитический	0.30	-
28	426608.37	1315650.11	Аналитический	0.30	-
29	426597.43	1315630.33	Аналитический	0.30	-
30	426579.74	1315607.90	Аналитический	0.30	-
31	426529.89	1315553.92	Аналитический	0.30	-
32	426501.93	1315515.51	Аналитический	0.30	-
33	426454.01	1315462.71	Картометрический	1.00	-
34	426487.23	1315441.75	Картометрический	1.00	-
35	426486.16	1315398.17	Картометрический	1.00	-
36	426467.36	1315353.24	Картометрический	1.00	-

1	2	3	4	5	6
37	426445.30	1315303.51	Картометрический	1.00	-
38	426419.97	1315245.47	Картометрический	1.00	-
39	426382.04	1315194.78	Картометрический	1.00	-
40	426353.03	1315160.46	Картометрический	1.00	-
41	426340.27	1315121.33	Аналитический	0.10	-
42	426320.53	1315098.73	Аналитический	0.10	-
43	426336.88	1315079.34	Картометрический	1.00	-
44	426318.76	1315058.46	Картометрический	1.00	-
45	426251.16	1314987.68	Картометрический	1.00	-
1	426307.60	1314944.11	Картометрический	1.00	-

3. Сведения о характерных точках части (частей) границы объекта

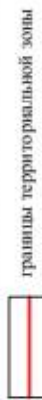
Обозначение характерных точек части границы	Координаты, м		Метод определения координат характерной точки	Средняя квадратическая погрешность положения характерной точки (Mt), м	Описание обозначения точки на местности (при наличии)
	X	Y			
1	2	3	4	5	6
Часть №					
-	-	-	-	-	-



Раздел 4  
План границ объекта



Используемые условные знаки и обозначения:



границы территориальной зоны



характерная точка границ территориальной зоны

Масштаб 1:5000

Руководитель БУВО «Нормативно-проектный центр»  
Подпись *Ю.В. Шалыгина* Ю.В. Шалыгина Дата « 28 » октября 2021 г.  
Место для отгладки (место (при наличии) лица, составившего описание местоположения границ объекта)

## ОПИСАНИЕ МЕСТОПОЛОЖЕНИЯ ГРАНИЦ

Зона ритуальных объектов за границами населенных пунктов - СН1

(наименование объекта, местоположение границ которого описано  
(далее - объект)

## Раздел 1

Сведения об объекте		
№ п/п	Характеристики объекта	Описание характеристик
1	2	3
1	Местоположение объекта	Воронежская область, Лискинский муниципальный район, Ковалёвское сельское поселение
2	Площадь объекта $\pm$ величина погрешности определения площади ( $P \pm \Delta P$ )	9438 $\pm$ 340 м <sup>2</sup>
3	Иные характеристики объекта	-

## Раздел 2

Сведения о местоположении границ объекта					
1. Система координат: МСК - 36, зона 1					
2. Сведения о характерных точках границ объекта					
Обозначение характерных точек границ	Координаты, м		Метод определения координат характерной точки	Средняя квадратическая погрешность положения характерной точки (Mt), м	Описание обозначения точки на местности (при наличии)
	X	Y			
1	2	3	4	5	6
1	426124.58	1315258.08	Аналитический	0.20	-
2	426070.22	1315305.92	Аналитический	0.20	-
3	426021.23	1315253.33	Аналитический	0.20	-
4	426007.30	1315235.20	Аналитический	0.20	-
5	426006.87	1315225.85	Аналитический	0.20	-
6	426011.70	1315221.31	Аналитический	0.20	-
7	426055.10	1315180.49	Картометрический	1.00	-
8	426057.24	1315182.98	Аналитический	0.20	-
1	426124.58	1315258.08	Аналитический	0.20	-
9	428564.53	1312733.59	Картометрический	1.00	-
10	428576.34	1312769.04	Картометрический	1.00	-
11	428530.44	1312787.63	Картометрический	1.00	-
12	428516.30	1312750.06	Картометрический	1.00	-
9	428564.53	1312733.59	Картометрический	1.00	-
3. Сведения о характерных точках части (частей) границы объекта					
Обозначение характерных точек части границы	Координаты, м		Метод определения координат характерной точки	Средняя квадратическая погрешность положения характерной точки (Mt), м	Описание обозначения точки на местности (при наличии)
	X	Y			
1	2	3	4	5	6
Часть №					
-	-	-	-	-	-



