Правовое управление правительства Воронежской области
ЗАРЕГИСТРИРОВАНО
«07» 02 2022.
Регистрационный номер № 67

ДЕПАРТАМЕНТ АРХИТЕКТУРЫ И ГРАДОСТРОИТЕЛЬСТВА ВОРОНЕЖСКОЙ ОБЛАСТИ

ПРИКАЗ

31.01.2022 № 45-01-04/70

г. Воронеж

О внесении изменений в правила землепользования и застройки Кучеряевского сельского поселения Бутурлиновского муниципального района Воронежской области

В соответствии с Градостроительным кодексом Российской Федерации, Федеральным законом от 06.10.2003 № 131-ФЗ «Об общих принципах организации местного самоуправления в Российской Федерации», Законами Воронежской области от 07.07.2006 № 61-ОЗ «О регулировании градостроительной деятельности в Воронежской области», от 20.12.2018 № 173-ОЗ «О перераспределении полномочий по утверждению правил землепользования и застройки между органами местного самоуправления поселений Воронежской области, городского округа город Нововоронеж, Борисоглебского городского округа и исполнительными органами государственной власти Воронежской области», постановлением правительства Воронежской области от 31.12.2014 № 1240 «Об утверждении Положения о департаменте архитектуры и градостроительства Воронежской области», на основании приказа департамента архитектуры и градостроительства Воронежской области от 11.02.2021 № 45-01-04/116 «О подготовке проектов о внесении изменений в правила землепользования и застройки поселений Аннинского, Бобровского, Бутурлиновского, Верхнемамонского,

Верхнехавского, Воробьёвского, Каширского, Лискинского, Новоусманского, Новохопёрского, Ольховатского, Павловского, Панинского, Поворинского, Подгоренского, Рамонского, Россошанского, Семилукского, Хохольского муниципальных районов Воронежской области», с учетом заключения о результатах публичных слушаний от 27.08.2021

п р и к а з ы в а ю:

1. Внести в приказ департамента архитектуры и градостроительства Воронежской области от 16.12.2020 № 45-01-04/1039 «Об утверждении правил землепользования и застройки Кучеряевского сельского поселения Бутурлиновского муниципального района Воронежской области» изменения, изложив правила землепользования и застройки Кучеряевского сельского поселения Бутурлиновского муниципального района Воронежской области в редакции согласно приложению к настоящему приказу.

2. Контроль исполнения настоящего приказа оставляю за собой.

Заместитель руководителя департамента
архитектуры и градостроительства
Воронежской области – начальник отдела
территориального планирования С.М. Беляева

Приложение
к приказу департамента
архитектуры и градостроительства
Воронежской области
от 31.01.2022 № 45-01-04/70

«УТВЕРЖДЕНЫ
приказом департамента
архитектуры и градостроительства
Воронежской области
от 16.12.2020 № 45-01-04/1039

ПРАВИЛА ЗЕМЛЕПОЛЬЗОВАНИЯ И ЗАСТРОЙКИ КУЧЕРЯЕВСКОГО СЕЛЬСКОГО ПОСЕЛЕНИЯ БУТУРЛИНОВСКОГО МУНИЦИПАЛЬНОГО РАЙОНА ВОРОНЕЖСКОЙ ОБЛАСТИ

ЧАСТЬ I. ПОРЯДОК ПРИМЕНЕНИЯ ПРАВИЛ ЗЕМЛЕПОЛЬЗОВАНИЯ И ЗАСТРОЙКИ И ВНЕСЕНИЯ В НИХ ИЗМЕНЕНИЙ

Раздел 1. Общие положения

1. Предмет регулирования и цели подготовки правил землепользования и застройки Кучеряевского сельского поселения Бутурлиновского муниципального района Воронежской области

1. Правила землепользования и застройки Кучеряевского сельского поселения Бутурлиновского муниципального района Воронежской области (далее – Правила) являются документом градостроительного зонирования, который утверждается нормативным правовым актом департамента архитектуры и градостроительства Воронежской области и в котором устанавливаются территориальные зоны, градостроительные регламенты, порядок применения такого документа и порядок внесения в него изменений.

2. Правила разработаны в соответствии с Градостроительным кодексом Российской Федерации (далее – ГрК РФ), Земельным кодексом Российской Федерации, Федеральным законом от 06.10.2003 № 131-ФЗ «Об

общих принципах организации местного самоуправления в Российской Федерации», иными нормативными правовыми актами Российской Федерации, Воронежской области, муниципальными правовыми актами муниципального образования с учетом положений нормативных актов и документов, определяющих основные направления социально-экономического и градостроительного развития муниципального образования, а также сведений Единого государственного реестра недвижимости, сведений, документов и материалов, содержащихся в государственных информационных системах обеспечения градостроительной деятельности.

3. Правила разработаны в целях:

– создания условий для устойчивого развития территории муниципального образования, сохранения окружающей среды и объектов культурного наследия;

– создания условий для планировки территории муниципального образования;

– обеспечения прав и законных интересов физических и юридических лиц, в том числе правообладателей земельных участков и объектов капитального строительства;

– создания условий для привлечения инвестиций, в том числе путем предоставления возможности выбора наиболее эффективных видов разрешенного использования земельных участков и объектов капитального строительства.

2. Основные понятия, используемые в Правилах

В настоящих Правилах используются основные понятия, установленные законодательством Российской Федерации.

3. Сфера применения Правил

1. Действие настоящих Правил распространяется на всю территорию Кучеряевского сельского поселения Бутурлиновского муниципального района Воронежской области. Правила обязательны для

соблюдения органами государственной власти, органами местного самоуправления, физическими и юридическими лицами, при осуществлении ими градостроительной деятельности на территории Кучеряевского сельского поселения Бутурлиновского муниципального района Воронежской области.

2. Настоящие Правила применяются наряду с:

– техническими регламентами и иными обязательными требованиями, установленными в соответствии с законодательством в целях обеспечения безопасности жизни и здоровья людей, надежности и безопасности зданий, строений и сооружений, сохранения окружающей природной среды и объектов культурного наследия;

– региональными и местными нормативами градостроительного проектирования.

4. Содержание и порядок применения Правил

1. Правила включают в себя:

1) порядок их применения и внесения изменений в Правила;

2) карту градостроительного зонирования;

3) градостроительные регламенты.

Обязательным приложением к настоящим Правилам являются сведения о границах территориальных зон, которые должны содержать графическое описание местоположения границ территориальных зон, перечень координат характерных точек этих границ в системе координат, используемой для ведения Единого государственного реестра недвижимости.

2. Порядок применения Правил и внесения в них изменений включает в себя положения:

1) о регулировании землепользования и застройки;

2) об изменении видов разрешенного использования земельных участков и объектов капитального строительства физическими и юридическими лицами;

3) о подготовке документации по планировке территории органами местного самоуправления;

4) о проведении общественных обсуждений или публичных слушаний по вопросам землепользования и застройки;

5) о внесении изменений в Правила;

6) о регулировании иных вопросов землепользования и застройки.

5. Использование объектов недвижимости, не соответствующих настоящим Правилам

1. Земельные участки или объекты капитального строительства, виды разрешенного использования, предельные (минимальные и (или) максимальные) размеры и предельные параметры которых не соответствуют градостроительному регламенту, могут использоваться без установления срока приведения их в соответствие с градостроительным регламентом, за исключением случаев, если использование таких земельных участков и объектов капитального строительства опасно для жизни или здоровья человека, для окружающей среды, объектов культурного наследия.

2. Реконструкция указанных в подпункте 1 настоящего пункта объектов капитального строительства может осуществляться только путем приведения таких объектов в соответствие с градостроительным регламентом или путем уменьшения их несоответствия предельным параметрам разрешенного строительства, реконструкции. Изменение видов разрешенного использования указанных земельных участков и объектов капитального строительства может осуществляться путем приведения их в соответствие с видами разрешенного использования земельных участков и объектов капитального строительства, установленными градостроительным регламентом.

3. В случае если использование указанных в подпункте 1 настоящего пункта земельных участков и объектов капитального строительства продолжается и опасно для жизни или здоровья человека, для окружающей среды, объектов культурного наследия, в соответствии с

федеральными законами может быть наложен запрет на использование таких земельных участков и объектов.

6. Открытость и доступность информации о землепользовании и застройке

1. Настоящие Правила являются открытыми и общедоступными.

2. Настоящие Правила подлежат опубликованию в порядке, установленном для официального опубликования нормативных правовых актов Воронежской области, и размещению в федеральной государственной информационной системе территориального планирования и в государственной информационной системе обеспечения градостроительной деятельности.

Раздел 2. Положения о регулировании землепользования и застройки

7. Перераспределение полномочий между органами местного самоуправления Кучеряевского сельского поселения Бутурлиновского муниципального района Воронежской области и департаментом архитектуры и градостроительства Воронежской области

1. На основании Закона Воронежской области от 20.12.2018 № 173-ОЗ «О перераспределении полномочий по утверждению правил землепользования и застройки между органами местного самоуправления поселений Воронежской области, городского округа город Нововоронеж, Борисоглебского городского округа и исполнительными органами государственной власти Воронежской области» (далее – Закон Воронежской области) и в соответствии со статьей 8.2 ГрК РФ, пунктом 6.1 статьи 26.3 Федерального закона от 06.10.1999 № 184-ФЗ «Об общих принципах организации законодательных (представительных) и исполнительных органов государственной власти субъектов Российской Федерации», частью 1.2 статьи 17 Федерального закона от 06.10.2003 № 131-ФЗ «Об общих принципах организации местного самоуправления в Российской Федерации» полномочия по утверждению Правил перераспределены между органами

местного самоуправления Кучеряевского сельского поселения Бутурлиновского муниципального района Воронежской области и департаментом архитектуры и градостроительства Воронежской области (далее – Уполномоченный орган) на срок, установленный Законом Воронежской области.

2. После истечения срока, указанного в Законе Воронежской области, полномочия Уполномоченного органа, предусмотренные настоящими Правилами, осуществляются органами местного самоуправления Кучеряевского сельского поселения Бутурлиновского муниципального района Воронежской области в соответствии с требованиями ГрК РФ.

8. Полномочия Уполномоченного органа по вопросам землепользования и застройки

1. Полномочия Уполномоченного органа по вопросам землепользования и застройки включают:

1) принятие решений о подготовке проекта Правил, о подготовке проекта о внесении изменений в Правила;

2) утверждение Правил, утверждение внесения изменений в Правила;

3) принятие решений о предоставлении разрешений на условно разрешенный вид использования объектов капитального строительства или земельного участка;

4) принятие решений о предоставлении разрешения на отклонение от предельных параметров разрешенного строительства, реконструкции объектов капитального строительства;

5) иные полномочия в соответствии с действующим законодательством.

9. Комиссия по подготовке проектов Правил

1. Комиссия по подготовке проектов правил землепользования и застройки поселений Воронежской области, городского округа город

Нововоронеж, Борисоглебского городского округа (далее – Комиссия) является специально созданным постоянно действующим коллегиальным органом при Уполномоченном органе в целях реализации полномочий, указанных в пункте 8 настоящих Правил, перераспределенных в соответствии с Законом Воронежской области и обеспечения выполнения задач градостроительного зонирования.

2. Комиссия создается и прекращает свою деятельность приказом Уполномоченного органа.

3. Состав и порядок деятельности Комиссии утверждается приказом Уполномоченного органа.

Раздел 3. Положения об изменении видов разрешенного использования земельных участков и объектов капитального строительства физическими и юридическими лицами

10. Изменение видов разрешенного использования земельных участков и объектов капитального строительства

1. Для каждой из установленных настоящими Правилами территориальных зон могут устанавливаться основные, условно разрешенные и вспомогательные виды разрешенного использования земельных участков и объектов капитального строительства.

2. Изменение одного вида разрешенного использования земельных участков и объектов капитального строительства на другой вид такого использования осуществляется в соответствии с градостроительным регламентом при условии соблюдения требований технических регламентов.

3. Основные и вспомогательные виды разрешенного использования земельных участков и объектов капитального строительства правообладателями земельных участков и объектов капитального строительства, за исключением органов государственной власти, органов местного самоуправления, государственных и муниципальных учреждений,

государственных и муниципальных унитарных предприятий, выбираются самостоятельно без дополнительных разрешений и согласования.

4. Решения об изменении одного вида разрешенного использования земельных участков и объектов капитального строительства, расположенных на землях, на которые действие градостроительных регламентов не распространяется или для которых градостроительные регламенты не устанавливаются, на другой вид такого использования принимаются в соответствии с федеральными законами.

11. Предоставление разрешения на условно разрешенный вид использования земельного участка или объекта капитального строительства

1. Физическое или юридическое лицо, заинтересованное в предоставлении разрешения на условно разрешенный вид использования земельного участка или объекта капитального строительства (далее - разрешение на условно разрешенный вид использования), направляет заявление о предоставлении разрешения на условно разрешенный вид использования в Комиссию. Заявление о предоставлении разрешения на условно разрешенный вид использования может быть направлено в форме электронного документа, подписанного электронной подписью в соответствии с требованиями Федерального закона от 06.04.2011 № 63-ФЗ «Об электронной подписи».

2. Порядок предоставления разрешения на условно разрешенный вид использования земельного участка или объекта капитального строительства определен статьей 39 ГрК РФ.

3. Проект решения о предоставлении разрешения на условно разрешенный вид использования подлежит рассмотрению на общественных обсуждениях или публичных слушаниях, проводимых в порядке, установленном статьей 5.1 ГрК РФ, с учетом положений статьи 39 ГрК РФ.

12. Предоставление разрешения на отклонение от предельных параметров разрешенного строительства, реконструкции объектов капитального строительства

1. Правообладатели земельных участков, размеры которых меньше установленных градостроительным регламентом минимальных размеров земельных участков либо конфигурация, инженерно-геологические или иные характеристики которых неблагоприятны для застройки, вправе обратиться за разрешениями на отклонение от предельных параметров разрешенного строительства, реконструкции объектов капитального строительства (далее также – разрешение на отклонение от предельных параметров).

2. Правообладатели земельных участков вправе обратиться за разрешениями на отклонение от предельных параметров разрешенного строительства, реконструкции объектов капитального строительства, если такое отклонение необходимо в целях однократного изменения одного или нескольких предельных параметров разрешенного строительства, реконструкции объектов капитального строительства, установленных градостроительным регламентом для конкретной территориальной зоны, не более чем на десять процентов.

3. Порядок предоставления разрешения на отклонение от предельных параметров определен статьей 40 ГрК РФ.

4. Проект решения о предоставлении разрешения на отклонение от предельных параметров подлежит рассмотрению на общественных обсуждениях или публичных слушаниях, проводимых в порядке, установленном статьей 5.1 ГрК РФ, с учетом положений статьи 39 ГрК РФ, за исключением случая, указанного в части 1.1 статьи 40 ГрК РФ.

Раздел 4. Положения о подготовке документации по планировке территории органами местного самоуправления

13. Общие положения о подготовке документации по планировке территории

1. Подготовка документации по планировке территории осуществляется в целях обеспечения устойчивого развития территорий, в том числе выделения элементов планировочной структуры, установления границ земельных участков, установления границ зон планируемого размещения объектов капитального строительства.

2. Подготовка документации по планировке территории осуществляется в соответствии с главой 5 ГрК РФ.

3. Состав и содержание документации по планировке территории определяется ГрК РФ.

Раздел 5. Положения о проведении общественных обсуждений или публичных слушаний по вопросам землепользования и застройки

14. Общие положения о порядке проведения общественных обсуждений или публичных слушаний в сфере градостроительной деятельности

1. В целях соблюдения права человека на благоприятные условия жизнедеятельности, прав и законных интересов правообладателей земельных участков и объектов капитального строительства по проектам правил землепользования и застройки, проектам планировки территории, проектам межевания территории, проектам, предусматривающим внесение изменений в один из указанных утвержденных документов, проектам решений о предоставлении разрешения на условно разрешенный вид использования земельного участка или объекта капитального строительства, проектам решений о предоставлении разрешения на отклонение от предельных параметров разрешенного строительства, реконструкции объектов капитального строительства в соответствии с уставом муниципального

образования и (или) нормативным правовым актом представительного органа муниципального образования и с учетом положений ГрК РФ проводятся общественные обсуждения или публичные слушания, за исключением случаев, предусмотренных ГрК РФ и другими федеральными законами.

2. Порядок проведения общественных обсуждений или публичных слушаний определяется ГрК РФ, Уставом Кучеряевского сельского поселения Бутурлиновского муниципального района Воронежской области и (или) нормативным правовым актом представительного органа муниципального образования.

Раздел 6. Положения о внесении изменений в Правила

15. Основания и порядок внесения изменений в Правила

1. Основания для рассмотрения вопроса о внесении изменений в настоящие Правила предусмотрены статьей 33 ГрК РФ.

2. Внесение изменений в Правила осуществляется в порядке, предусмотренном статьями 31 и 32 ГрК РФ, с учетом особенностей, установленных статьей 33 ГрК РФ.

Раздел 7. Положения о регулировании иных вопросов землепользования и застройки

16. Общие принципы регулирования иных вопросов землепользования и застройки на территории Кучеряевского сельского поселения Бутурлиновского муниципального района Воронежской области

Иные вопросы землепользования и застройки на территории Кучеряевского сельского поселения Бутурлиновского муниципального района Воронежской области регулируются законодательством Российской Федерации, Воронежской области, муниципальными правовыми актами Кучеряевского сельского поселения Бутурлиновского муниципального района Воронежской области.

ЧАСТЬ II. КАРТА ГРАДОСТРОИТЕЛЬНОГО ЗОНИРОВАНИЯ

17. Карты градостроительного зонирования

1. Карта градостроительного зонирования территории Кучеряевского сельского поселения Бутурлиновского муниципального района Воронежской области.

ПРАВИЛА ЗЕМЛЕПОЛЬЗОВАНИЯ И ЗАСТРОЙКИ

Карта градостроительного зонирования территории
Кучеряевского сельского поселения Бутурлиновского муниципального района Воронежской области

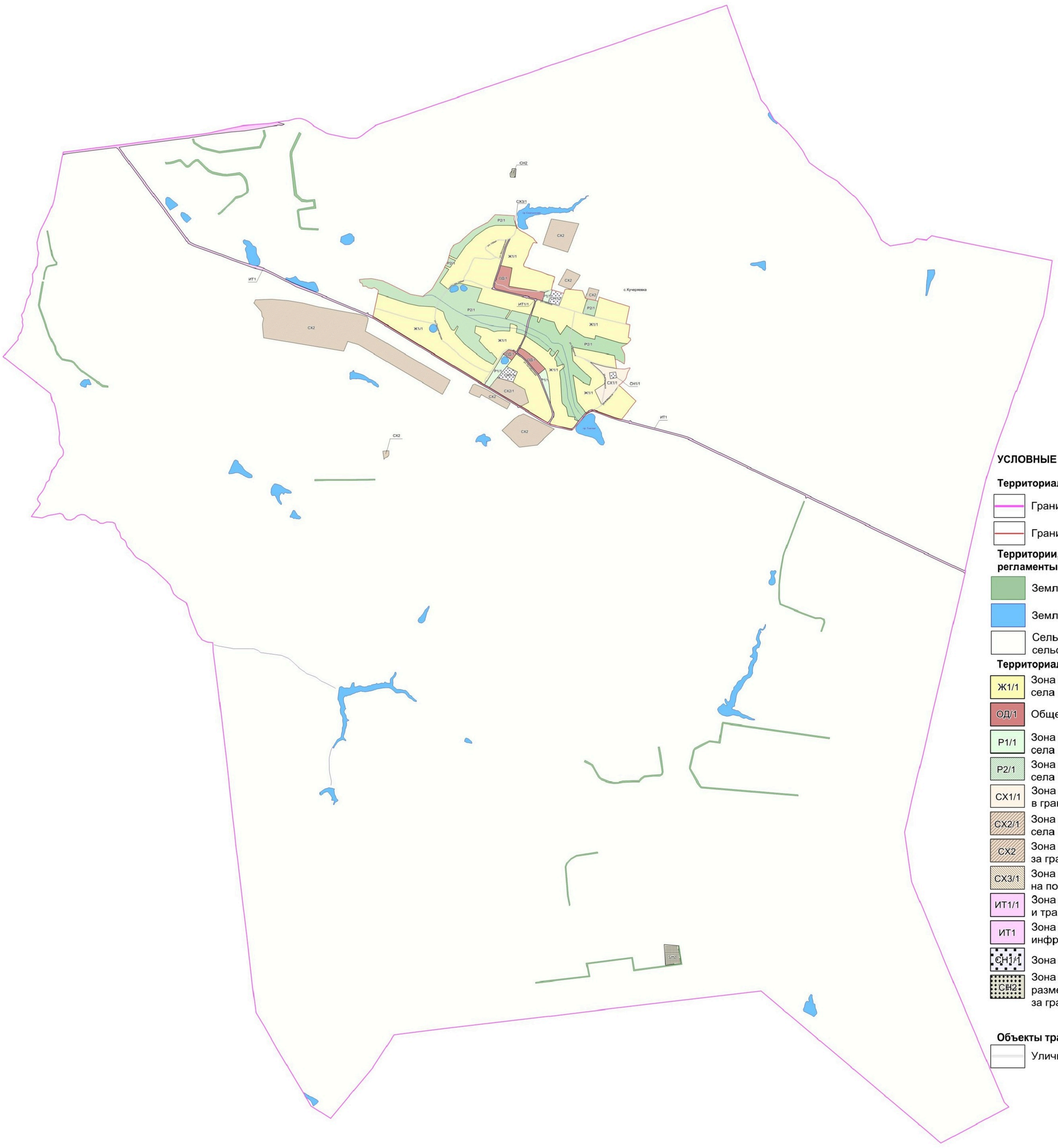

УСЛОВНЫЕ ОБОЗНАЧЕНИЯ

Территориальные границы

- Граница сельского поселения
- Граница населенного пункта

Территории, для которых градостроительные регламенты не устанавливаются

- Земли лесного фонда
- Земли, покрытые поверхностными водами
- Сельскохозяйственные угодья в составе земель сельскохозяйственного назначения

Территориальные зоны

- Ж1/1 — Зона застройки индивидуальными жилыми домами села Кучеряевка
- ОД/1 — Общественно-деловая зона села Кучеряевка
- Р1/1 — Зона рекреационного назначения -объектов отдыха села Кучеряевка
- Р2/1 — Зона природных территорий и защитного озеленения села Кучеряевка
- СХ1/1 — Зона сельскохозяйственного использования в границах населенного пункта села Кучеряевка
- СХ2/1 — Зона сельскохозяйственного производства села Кучеряевка
- СХ2 — Зона сельскохозяйственного производства за границами населенного пункта
- СХ3/1 — Зона ведения личного подсобного хозяйства на полевых участках села Кучеряевка
- ИТ1/1 — Зона улиц, дорог, инженерной и транспортной инфраструктуры села Кучеряевка
- ИТ1 — Зона улиц, дорог, инженерной и транспортной инфраструктуры за границами населенного пункта
- СН1/1 — Зона ритуальных объектов села Кучеряевка
- СН2 — Зона обработки, утилизации, обезвреживания, размещения твердых коммунальных отходов за границами населенного пункта

Объекты транспортной инфраструктуры

- Улично-дорожная сеть населенного пункта

МАСШТАБ 1:25000

м 250 0 250 1000 2000 2500 м

КОРМАТИВНО-ПРОЕКТНЫЙ ЦЕНТР

2. Карта градостроительного зонирования с отображением зон с особыми условиями использования территории Кучеряевского сельского поселения Бутурлиновского муниципального района Воронежской области.

ПРАВИЛА ЗЕМЛЕПОЛЬЗОВАНИЯ И ЗАСТРОЙКИ

Карта градостроительного зонирования с отображением зон с особыми условиями использования территории
Кучеряевского сельского поселения Бутурлиновского муниципального района Воронежской области

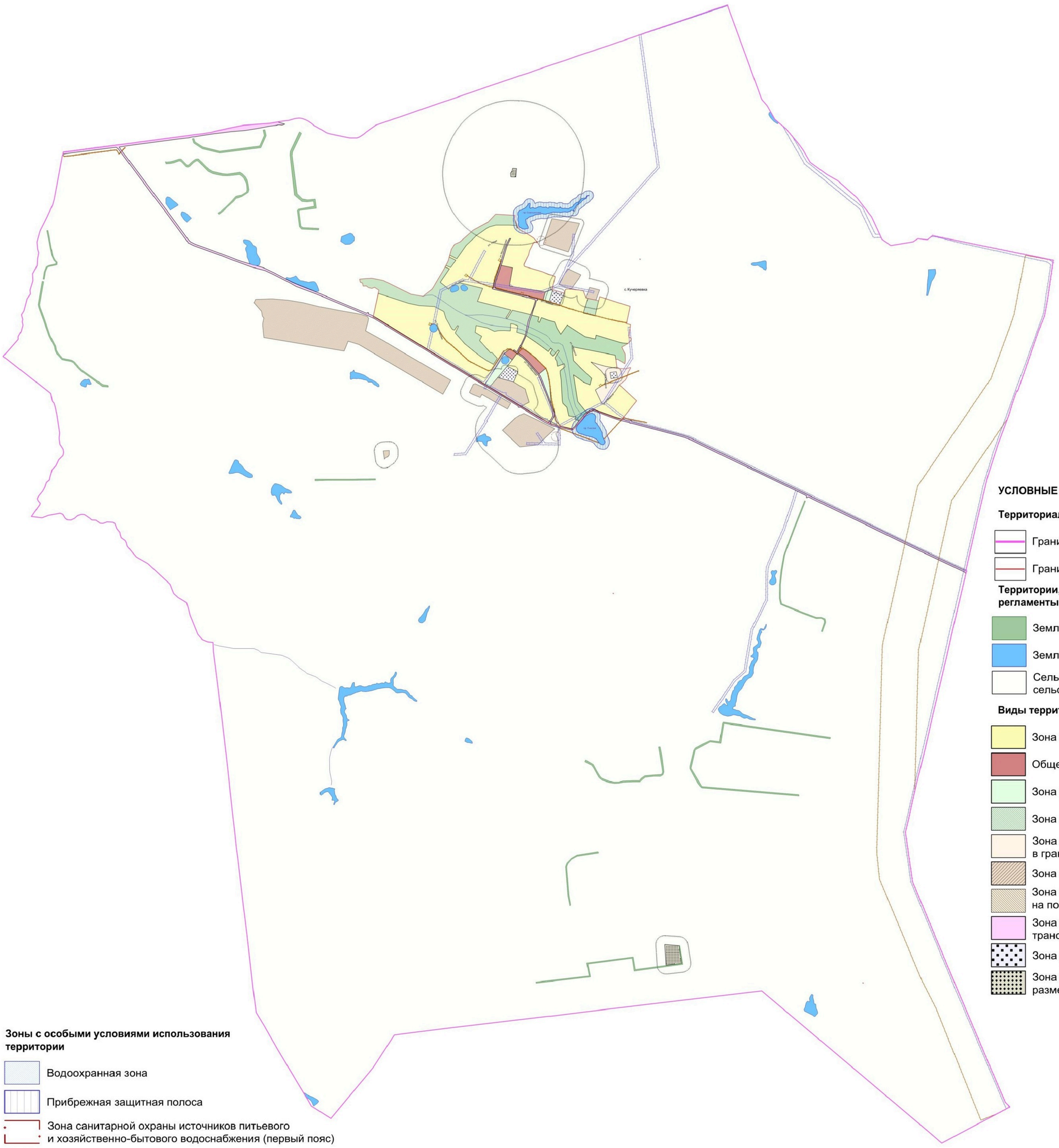

УСЛОВНЫЕ ОБОЗНАЧЕНИЯ

Территориальные границы

- Граница сельского поселения
- Граница населенного пункта

Территории, для которых градостроительные регламенты не устанавливаются

- Земли лесного фонда
- Земли, покрытые поверхностными водами
- Сельскохозяйственные угодья в составе земель сельскохозяйственного назначения

Виды территориальных зон

- Зона застройки индивидуальными жилыми домами
- Общественно-деловая зона
- Зона рекреационного назначения -объектов отдыха
- Зона природных территорий и защитного озеленения
- Зона сельскохозяйственного использования в границах населенных пунктов
- Зона сельскохозяйственного производства
- Зона ведения личного подсобного хозяйства на полевых участках
- Зона улиц, дорог, инженерной и транспортной инфраструктуры
- Зона ритуальных объектов
- Зона обработки, утилизации, обезвреживания, размещения твердых коммунальных отходов

Зоны с особыми условиями использования территории

- Водоохранная зона
- Прибрежная защитная полоса
- Зона санитарной охраны источников питьевого и хозяйственно-бытового водоснабжения (первый пояс)
- Санитарно-защитная зона
- Охранная зона объектов электроэнергетики
- Охранная зона трубопроводов
- Охранная зона пунктов государственной геодезической сети, государственной нивелирной сети и государственной гравиметрической сети

МАСШТАБ 1:25000

м 250 0 250 1000 2000 2500м

НОРМАТИВНО-ПРОЕКТНЫЙ ЦЕНТР

18. Перечень территориальных зон, установленных на карте градостроительного зонирования

1. Порядок установления территориальных зон определен статьей 34 ГрК РФ. На карте градостроительного зонирования установлены следующие виды территориальных зон:

Наименование территориальной зоны	Кодовое обозначение территориальной зоны
Жилые зоны	
Зона застройки индивидуальными жилыми домами	**Ж1**
Общественно-деловые зоны	
Общественно-деловая зона	**ОД**
Зоны инженерной и транспортной инфраструктуры	
Зона улиц, дорог, инженерной и транспортной инфраструктуры	**ИТ1**
Зоны сельскохозяйственного использования	
Зона сельскохозяйственного использования в границах населенных пунктов	**СХ1**
Зона сельскохозяйственного производства	**СХ2**
Зона ведения личного подсобного хозяйства на полевых участках	**СХ3**
Зоны рекреационного назначения	
Зона рекреационного назначения - объектов отдыха	**Р1**
Зона природных территорий и защитного озеленения	**Р2**
Зоны специального назначения	
Зона ритуальных объектов	**СН1**
Зона обработки, утилизации, обезвреживания, размещения твердых коммунальных отходов	**СН2**

2. Настоящими Правилами на территории Кучеряевского сельского поселения Бутурлиновского муниципального района Воронежской области установлены следующие территориальные зоны:

Наименование территориальной зоны	Кодовое обозначение территориальной зоны
Жилые зоны	
Зона застройки индивидуальными жилыми домами села Кучеряевка	**Ж1/1**
Общественно-деловые зоны	
Общественно-деловая зона села Кучеряевка	**ОД/1**
Зоны инженерной и транспортной инфраструктуры	
Зона улиц, дорог, инженерной и транспортной инфраструктуры села Кучеряевка	**ИТ1/1**
Зона улиц, дорог, инженерной и транспортной инфраструктуры за границами населенного пункта	**ИТ1**
Зоны сельскохозяйственного использования	
Зона сельскохозяйственного использования в границах населенного пункта села Кучеряевка	**СХ1/1**
Зона сельскохозяйственного производства села Кучеряевка	**СХ2/1**

Наименование территориальной зоны	Кодовое обозначение территориальной зоны
Зона сельскохозяйственного производства за границами населенного пункта	**СХ2**
Зона ведения личного подсобного хозяйства на полевых участках села Кучеряевка	**СХ3/1**
Зоны рекреационного назначения	
Зона рекреационного назначения - объектов отдыха села Кучеряевка	**Р1/1**
Зона природных территорий и защитного озеленения села Кучеряевка	**Р2/1**
Зоны специального назначения	
Зона ритуальных объектов села Кучеряевка	**СН1/1**
Зона обработки, утилизации, обезвреживания, размещения твердых коммунальных отходов за границами населенного пункта	**СН2**

3. Сведения о границах территориальных зон, содержащие графическое описание местоположения границ территориальных зон, перечень координат характерных точек границ территориальных зон села Кучеряевка, являются приложением № 1 к настоящим Правилам.

4. Сведения о границах территориальных зон, содержащие графическое описание местоположения границ территориальных зон, перечень координат характерных точек границ территориальных зон, расположенных за границами населенного пункта на территории Кучеряевского сельского поселения, являются приложением № 2 к настоящим Правилам.

ЧАСТЬ III. ГРАДОСТРОИТЕЛЬНЫЕ РЕГЛАМЕНТЫ

19. Общие положения о градостроительном регламенте

1. Градостроительным регламентом определяется правовой режим земельных участков, равно как всего, что находится над и под поверхностью земельных участков и используется в процессе их застройки и последующей эксплуатации объектов капитального строительства.

2. Действие градостроительного регламента распространяется в равной мере на все земельные участки и объекты капитального строительства, расположенные в пределах границ территориальной зоны, обозначенной на карте градостроительного зонирования.

3. Земли и земельные участки, на которые действие градостроительных регламентов не распространяется или для которых градостроительные регламенты не устанавливаются, определены статьей 36 ГрК РФ.

20. Виды разрешенного использования

1. Разрешенное использование земельных участков и объектов капитального строительства может быть следующих видов:

– основные виды разрешенного использования;

– условно разрешенные виды использования;

– вспомогательные виды разрешенного использования, допустимые только в качестве дополнительных по отношению к основным видам разрешенного использования и условно разрешенным видам использования и осуществляемые совместно с ними.

2. Виды разрешенного использования (далее – ВРИ) земельных участков в настоящих Правилах определяются в соответствии с приказом Федеральной службы государственной регистрации, кадастра и картографии от 10.11.2020 № П/0412 «Об утверждении классификатора видов разрешенного использования земельных участков».

21. Градостроительные регламенты территориальных зон

1. Градостроительный регламент территориальной зоны Ж1/1

№ п/п	Код ВРИ	Наименование ВРИ	Предельные (минимальные и (или) максимальные) размеры земельных участков, в том числе их площадь, м^2		Максимальный процент застройки в границах земельного участка	Предельное количество этажей или предельная высота зданий, строений, сооружений	Минимальные отступы от границ земельных участков в целях определения мест допустимого размещения зданий, строений, сооружений, за пределами которых запрещено строительство зданий, строений, сооружений
			min	max			
ОСНОВНЫЕ ВИДЫ РАЗРЕШЕННОГО ИСПОЛЬЗОВАНИЯ ЗЕМЕЛЬНЫХ УЧАСТКОВ И ОБЪЕКТОВ КАПИТАЛЬНОГО СТРОИТЕЛЬСТВА							
1	2.1	Для индивидуального жилищного строительства	400	5000	50%	3 этажа*	3 метра**
2	2.3	Блокированная жилая застройка	80	3000	50%	3 этажа*	3 метра**; 0 метров – при примыкании к соседним зданиям
3	2.2	Для ведения личного подсобного хозяйства (приусадебный земельный участок)	300	5000	30%	3 этажа*	3 метра**
4	1.19	Сенокошение	600	50000	0%	не подлежат установлению	
5	1.20	Выпас сельскохозяйственных животных	300	50000	0%	не подлежат установлению	
6	3.1.1	Предоставление коммунальных услуг	не подлежит установлению	5000	не подлежат установлению		
7	3.1.2	Административные здания организаций, обеспечивающих предоставление коммунальных услуг	не подлежат установлению		60%	3 этажа	3 метра
8	3.2.2	Оказание социальной помощи населению	не подлежат установлению		60%	3 этажа	3 метра
9	3.2.3	Оказание услуг связи	не подлежат установлению		60%	3 этажа	3 метра
10	3.4.1	Амбулаторно-поликлиническое обслуживание	не подлежат установлению			3 этажа	3 метра

№ п/п	Код ВРИ	Наименование ВРИ	Предельные (минимальные и (или) максимальные) размеры земельных участков, в том числе их площадь, м^2		Максимальный процент застройки в границах земельного участка	Предельное количество этажей или предельная высота зданий, строений, сооружений	Минимальные отступы от границ земельных участков в целях определения мест допустимого размещения зданий, строений, сооружений, за пределами которых запрещено строительство зданий, строений, сооружений
			min	max			
11	3.5.1	Дошкольное, начальное и среднее общее образование	не подлежат установлению			4 этажа	3 метра
12	5.1.3	Площадки для занятий спортом	не подлежат установлению				
13	9.3	Историко-культурная деятельность	не подлежат установлению				
14	11.0	Водные объекты	не подлежат установлению				
15	11.1	Общее пользование водными объектами	не подлежат установлению				
16	12.0	Земельные участки (территории) общего пользования	не подлежат установлению				
17	12.0.1	Улично-дорожная сеть	не подлежат установлению				
18	12.0.2	Благоустройство территории	не подлежат установлению				
УСЛОВНО РАЗРЕШЕННЫЕ ВИДЫ ИСПОЛЬЗОВАНИЯ ЗЕМЕЛЬНЫХ УЧАСТКОВ И ОБЪЕКТОВ КАПИТАЛЬНОГО СТРОИТЕЛЬСТВА							
19	2.1.1	Малоэтажная многоквартирная жилая застройка	600	не подлежит установлению	45%	4 этажа	6 метров
20	2.7.1	Хранение автотранспорта	не подлежат установлению				
21	3.2.4	Общежития	600	не подлежит установлению	45%	4 этажа	6 метров
22	3.3	Бытовое обслуживание	200	5000	60%	3 этажа	3 метра
23	3.6.1	Объекты культурно-досуговой деятельности	200	5000	60%	3 этажа	3 метра
24	3.7.1	Осуществление религиозных обрядов	не подлежат установлению				3 метра
25	3.10.1	Амбулаторное ветеринарное обслуживание	200	5000	60%	3 этажа	3 метра
26	4.1	Деловое управление	не подлежат установлению		60%	4 этажа	3 метра
27	4.4	Магазины	200	5000	60%	3 этажа	3 метра

№ п/п	Код ВРИ	Наименование ВРИ	Предельные (минимальные и (или) максимальные) размеры земельных участков, в том числе их площадь, м^2		Максимальный процент застройки в границах земельного участка	Предельное количество этажей или предельная высота зданий, строений, сооружений	Минимальные отступы от границ земельных участков в целях определения мест допустимого размещения зданий, строений, сооружений, за пределами которых запрещено строительство зданий, строений, сооружений
			min	max			
28	4.5	Банковская и страховая деятельность	не подлежат установлению		60%	3 этажа	3 метра
29	4.6	Общественное питание	200	5000	50%	3 этажа	3 метра
30	5.1.2	Обеспечение занятий спортом в помещениях	не подлежат установлению		45%	не подлежит установлению	3 метра
31	6.4	Пищевая промышленность	не подлежит установлению	5000	не подлежит установлению	15 метров	3 метра
32	8.3	Обеспечение внутреннего правопорядка	не подлежат установлению				3 метра

* для вспомогательных видов – 1 этаж;

** от вспомогательных видов – 1 метр.

Не допускается размещать со стороны улицы вспомогательные строения, за исключением гаражей. Допускается блокировка хозяйственных построек на смежных земельных участках по взаимному согласию домовладельцев с учетом пожарных требований.

Ограничения использования земельных участков и объектов капитального строительства, устанавливаемые в соответствии с законодательством Российской Федерации, определяются пунктом 22 настоящих Правил.

2. Градостроительный регламент территориальной зоны ОД/1

№ п/п	Код ВРИ	Наименование ВРИ	Предельные (минимальные и (или) максимальные) размеры земельных участков, в том числе их площадь, м^2		Максимальный процент застройки в границах земельного участка	Предельное количество этажей или предельная высота зданий, строений, сооружений	Минимальные отступы от границ земельных участков в целях определения мест допустимого размещения зданий, строений, сооружений, за пределами которых запрещено строительство зданий, строений, сооружений
			min	max			
ОСНОВНЫЕ ВИДЫ РАЗРЕШЕННОГО ИСПОЛЬЗОВАНИЯ ЗЕМЕЛЬНЫХ УЧАСТКОВ И ОБЪЕКТОВ КАПИТАЛЬНОГО СТРОИТЕЛЬСТВА							
1	3.1.1	Предоставление коммунальных услуг	не подлежит установлению	5000	не подлежат установлению		
2	3.1.2	Административные здания организаций, обеспечивающих предоставление коммунальных услуг	не подлежат установлению		60%	не подлежит установлению	3 метра
3	3.2.1	Дома социального обслуживания	не подлежат установлению		60%	не подлежит установлению	6 метров
4	3.2.2	Оказание социальной помощи населению	не подлежат установлению		60%	не подлежит установлению	6 метров
5	3.2.3	Оказание услуг связи	не подлежат установлению		60%	не подлежит установлению	6 метров
6	3.3	Бытовое обслуживание	200	не подлежит установлению	60%	не подлежит установлению	6 метров
7	3.4.1	Амбулаторно-поликлиническое обслуживание	не подлежат установлению			не подлежит установлению	6 метров
8	3.4.2	Стационарное медицинское обслуживание	не подлежат установлению		45%	не подлежит установлению	6 метров
9	3.4.3	Медицинские организации особого назначения	не подлежат установлению				6 метров
10	3.5.1	Дошкольное, начальное и среднее общее образование	не подлежат установлению			4 этажа	6 метров
11	3.6.1	Объекты культурно-досуговой деятельности	не подлежат установлению		60%	не подлежит установлению	6 метров
12	4.1	Деловое управление	не подлежат установлению		50%	не подлежит установлению	6 метров

№ п/п	Код ВРИ	Наименование ВРИ	Предельные (минимальные и (или) максимальные) размеры земельных участков, в том числе их площадь, м^2		Максимальный процент застройки в границах земельного участка	Предельное количество этажей или предельная высота зданий, строений, сооружений	Минимальные отступы от границ земельных участков в целях определения мест допустимого размещения зданий, строений, сооружений, за пределами которых запрещено строительство зданий, строений, сооружений
			min	max			
13	4.4	Магазины	200	не подлежит установлению	60%	не подлежит установлению	3 метра
14	4.5	Банковская и страховая деятельность	не подлежат установлению		60%	не подлежит установлению	6 метров
15	4.6	Общественное питание	400	не подлежит установлению	50%	не подлежит установлению	6 метров
16	5.1.3	Площадки для занятий спортом	не подлежат установлению				
17	8.3	Обеспечение внутреннего правопорядка	не подлежат установлению				3 метра
18	9.3	Историко-культурная деятельность	не подлежат установлению				
19	12.0	Земельные участки (территории) общего пользования	не подлежат установлению				
20	12.0.1	Улично-дорожная сеть	не подлежат установлению				
21	12.0.2	Благоустройство территории	не подлежат установлению				
УСЛОВНО РАЗРЕШЕННЫЕ ВИДЫ ИСПОЛЬЗОВАНИЯ ЗЕМЕЛЬНЫХ УЧАСТКОВ И ОБЪЕКТОВ КАПИТАЛЬНОГО СТРОИТЕЛЬСТВА							
22	2.1	Для индивидуального жилищного строительства	300	1000	50%	3 этажа*	3 метра**
23	2.2	Для ведения личного подсобного хозяйства (приусадебный земельный участок)	300	5000	40%	3 этажа*	3 метра**

* для вспомогательных видов – 1 этаж;

** от вспомогательных видов – 1 метр.

Не допускается размещать со стороны улицы вспомогательные строения, за исключением гаражей. Допускается блокировка хозяйственных построек на смежных земельных участках по взаимному согласию домовладельцев с учетом пожарных требований.

Ограничения использования земельных участков и объектов капитального строительства, устанавливаемые в соответствии с законодательством Российской Федерации, определяются пунктом 22 настоящих Правил.

3. Градостроительные регламенты территориальных зон ИТ1/1, ИТ1

№ п/п	Код ВРИ	Наименование ВРИ	Предельные (минимальные и (или) максимальные) размеры земельных участков, в том числе их площадь, м^2		Максимальный процент застройки в границах земельного участка	Предельное количество этажей или предельная высота зданий, строений, сооружений	Минимальные отступы от границ земельных участков в целях определения мест допустимого размещения зданий, строений, сооружений, за пределами которых запрещено строительство зданий, строений, сооружений
			min	max			
ОСНОВНЫЕ ВИДЫ РАЗРЕШЕННОГО ИСПОЛЬЗОВАНИЯ ЗЕМЕЛЬНЫХ УЧАСТКОВ И ОБЪЕКТОВ КАПИТАЛЬНОГО СТРОИТЕЛЬСТВА							
1	7.2.1	Размещение автомобильных дорог	не подлежат установлению				
2	3.1.1	Предоставление коммунальных услуг	не подлежат установлению				
3	12.0	Земельные участки (территории) общего пользования	не подлежат установлению				
4	12.0.1	Улично-дорожная сеть	не подлежат установлению				
5	12.0.2	Благоустройство территории	не подлежат установлению				
УСЛОВНО РАЗРЕШЕННЫЕ ВИДЫ ИСПОЛЬЗОВАНИЯ ЗЕМЕЛЬНЫХ УЧАСТКОВ И ОБЪЕКТОВ КАПИТАЛЬНОГО СТРОИТЕЛЬСТВА							
6	11.2	Специальное пользование водными обьектами	не подлежат установлению				
7	11.3	Гидротехнические сооружения	не подлежат установлению				

Ограничения использования земельных участков и объектов капитального строительства, устанавливаемые в соответствии с законодательством Российской Федерации, определяются пунктом 22 настоящих Правил.

4. Градостроительный регламент территориальной зоны СХ1/1

№ п/п	Код ВРИ	Наименование ВРИ	Предельные (минимальные и (или) максимальные) размеры земельных участков, в том числе их площадь, м^2		Максимальный процент застройки в границах земельного участка	Предельное количество этажей или предельная высота зданий, строений, сооружений	Минимальные отступы от границ земельных участков в целях определения мест допустимого размещения зданий, строений, сооружений, за пределами которых запрещено строительство зданий, строений, сооружений
			min	max			
ОСНОВНЫЕ ВИДЫ РАЗРЕШЕННОГО ИСПОЛЬЗОВАНИЯ ЗЕМЕЛЬНЫХ УЧАСТКОВ И ОБЪЕКТОВ КАПИТАЛЬНОГО СТРОИТЕЛЬСТВА							
1	1.2	Выращивание зерновых и иных сельскохозяйственных культур	не подлежат установлению				
2	1.3	Овощеводство	не подлежат установлению				
3	1.4	Выращивание тонизирующих, лекарственных, цветочных культур	не подлежат установлению				
4	1.5	Садоводство	не подлежат установлению				
5	1.12	Пчеловодство	не подлежат установлению				
6	1.16	Ведение личного подсобного хозяйства на полевых участках	не подлежат установлению				
7	1.19	Сенокошение	не подлежат установлению				
8	1.20	Выпас сельскохозяйственных животных	не подлежат установлению				
9	3.1.1	Предоставление коммунальных услуг	не подлежат установлению				
10	12.0	Земельные участки (территории) общего пользования	не подлежат установлению				
11	12.0.1	Улично-дорожная сеть	не подлежат установлению				
12	12.0.2	Благоустройство территории	не подлежат установлению				
УСЛОВНО РАЗРЕШЕННЫЕ ВИДЫ ИСПОЛЬЗОВАНИЯ ЗЕМЕЛЬНЫХ УЧАСТКОВ И ОБЪЕКТОВ КАПИТАЛЬНОГО СТРОИТЕЛЬСТВА							

№ п/п	Код ВРИ	Наименование ВРИ	Предельные (минимальные и (или) максимальные) размеры земельных участков, в том числе их площадь, м^2		Максимальный процент застройки в границах земельного участка	Предельное количество этажей или предельная высота зданий, строений, сооружений	Минимальные отступы от границ земельных участков в целях определения мест допустимого размещения зданий, строений, сооружений, за пределами которых запрещено строительство зданий, строений, сооружений
			min	max			
13	1.15	Хранение и переработка сельскохозяйственной продукции	не подлежат установлению				3 метра

Ограничения использования земельных участков и объектов капитального строительства, устанавливаемые в соответствии с законодательством Российской Федерации, определяются пунктом 22 настоящих Правил.

5. Градостроительные регламенты территориальных зон СХ2/1, СХ2

№ п/п	Код ВРИ	Наименование ВРИ	Предельные (минимальные и (или) максимальные) размеры земельных участков, в том числе их площадь, м^2		Максимальный процент застройки в границах земельного участка	Предельное количество этажей или предельная высота зданий, строений, сооружений	Минимальные отступы от границ земельных участков в целях определения мест допустимого размещения зданий, строений, сооружений, за пределами которых запрещено строительство зданий, строений, сооружений
			min	max			
ОСНОВНЫЕ ВИДЫ РАЗРЕШЕННОГО ИСПОЛЬЗОВАНИЯ ЗЕМЕЛЬНЫХ УЧАСТКОВ И ОБЪЕКТОВ КАПИТАЛЬНОГО СТРОИТЕЛЬСТВА							
1	1.1	Растениеводство	не подлежат установлению				
2	1.12	Пчеловодство	не подлежат установлению				
3	1.13	Рыбоводство	не подлежат установлению				
4	1.15	Хранение и переработка сельскохозяйственной продукции	не подлежат установлению				3 метра

№ п/п	Код ВРИ	Наименование ВРИ	Предельные (минимальные и (или) максимальные) размеры земельных участков, в том числе их площадь, м^2		Максимальный процент застройки в границах земельного участка	Предельное количество этажей или предельная высота зданий, строений, сооружений	Минимальные отступы от границ земельных участков в целях определения мест допустимого размещения зданий, строений, сооружений, за пределами которых запрещено строительство зданий, строений, сооружений
			min	max			
5	1.16	Ведение личного подсобного хозяйства на полевых участках	не подлежат установлению				
6	1.17	Питомники	не подлежат установлению				
7	1.18	Обеспечение сельскохозяйственного производства	не подлежат установлению				3 метра
8	3.1.1	Предоставление коммунальных услуг	не подлежат установлению				
9	4.1	Деловое управление	не подлежат установлению		50%	не подлежит установлению	3 метра
10	4.4	Магазины	не подлежит установлению	5000	50%	не подлежит установлению	3 метра
11	4.9.1.1	Заправка транспортных средств	не подлежат установлению			1 этаж	3 метра
12	6.9	Склад	не подлежат установлению		60%	не подлежит установлению	3 метра
13	6.9.1	Складские площадки	не подлежат установлению				
14	8.3	Обеспечение внутреннего правопорядка	не подлежат установлению				3 метра
15	12.0	Земельные участки (территории) общего пользования	не подлежат установлению				
16	12.0.1	Улично-дорожная сеть	не подлежат установлению				
17	12.0.2	Благоустройство территории	не подлежат установлению				
УСЛОВНО РАЗРЕШЕННЫЕ ВИДЫ ИСПОЛЬЗОВАНИЯ ЗЕМЕЛЬНЫХ УЧАСТКОВ И ОБЪЕКТОВ КАПИТАЛЬНОГО СТРОИТЕЛЬСТВА							
18	1.7	Животноводство	не подлежат установлению				3 метра
19	6.4	Пищевая промышленность	не подлежат установлению				3 метра

Ограничения использования земельных участков и объектов капитального строительства, устанавливаемые в соответствии с законодательством Российской Федерации, определяются пунктом 22 настоящих Правил.

6. Градостроительный регламент территориальной зоны СХ3/1

№ п/п	Код ВРИ	Наименование ВРИ	Предельные (минимальные и (или) максимальные) размеры земельных участков, в том числе их площадь, м^2		Максимальный процент застройки в границах земельного участка	Предельное количество этажей или предельная высота зданий, строений, сооружений	Минимальные отступы от границ земельных участков в целях определения мест допустимого размещения зданий, строений, сооружений, за пределами которых запрещено строительство зданий, строений, сооружений
			min	max			
ОСНОВНЫЕ ВИДЫ РАЗРЕШЕННОГО ИСПОЛЬЗОВАНИЯ ЗЕМЕЛЬНЫХ УЧАСТКОВ И ОБЪЕКТОВ КАПИТАЛЬНОГО СТРОИТЕЛЬСТВА							
1	1.16	Ведение личного подсобного хозяйства на полевых участках	не подлежат установлению				
2	3.1.1	Предоставление коммунальных услуг	не подлежат установлению				
3	12.0	Земельные участки (территории) общего пользования	не подлежат установлению				
4	12.0.1	Улично-дорожная сеть	не подлежат установлению				
5	12.0.2	Благоустройство территории	не подлежат установлению				
УСЛОВНО РАЗРЕШЕННЫЕ ВИДЫ ИСПОЛЬЗОВАНИЯ ЗЕМЕЛЬНЫХ УЧАСТКОВ И ОБЪЕКТОВ КАПИТАЛЬНОГО СТРОИТЕЛЬСТВА							
6	Не устанавливаются						

Ограничения использования земельных участков и объектов капитального строительства, устанавливаемые в соответствии с законодательством Российской Федерации, определяются пунктом 22 настоящих Правил.

7. Градостроительный регламент территориальной зоны Р1/1

№ п/п	Код ВРИ	Наименование ВРИ	Предельные (минимальные и (или) максимальные) размеры земельных участков, в том числе их площадь, м^2		Максимальный процент застройки в границах земельного участка	Предельное количество этажей или предельная высота зданий, строений, сооружений	Минимальные отступы от границ земельных участков в целях определения мест допустимого размещения зданий, строений, сооружений, за пределами которых запрещено строительство зданий, строений, сооружений
			min	max			
ОСНОВНЫЕ ВИДЫ РАЗРЕШЕННОГО ИСПОЛЬЗОВАНИЯ ЗЕМЕЛЬНЫХ УЧАСТКОВ И ОБЪЕКТОВ КАПИТАЛЬНОГО СТРОИТЕЛЬСТВА							
1	3.6.2.	Парки культуры и отдыха	не подлежат установлению				
2	5.1.3	Площадки для занятий спортом	не подлежат установлению				
3	5.2	Природно-познавательный туризм	не подлежат установлению				
4	9.1	Охрана природных территорий	не подлежат установлению				
5	9.3	Историко-культурная деятельность	не подлежат установлению				
6	11.1	Общее пользование водными объектами	не подлежат установлению				
7	12.0.1	Улично-дорожная сеть	не подлежат установлению				
8	12.0.2	Благоустройство территории	не подлежат установлению				
9	3.1.1	Предоставление коммунальных услуг	не подлежат установлению				
УСЛОВНО РАЗРЕШЕННЫЕ ВИДЫ ИСПОЛЬЗОВАНИЯ ЗЕМЕЛЬНЫХ УЧАСТКОВ И ОБЪЕКТОВ КАПИТАЛЬНОГО СТРОИТЕЛЬСТВА							
10	3.6.1	Объекты культурно-досуговой деятельности	200	3000	45%	не подлежит установлению	3 метра
11	3.7.1	Осуществление религиозных обрядов	не подлежат установлению				3 метра
12	4.6	Общественное питание	200	1000	50%	не подлежит установлению	3 метра
13	4.8.1	Развлекательные мероприятия	200	3000	45%	не подлежит установлению	3 метра

Ограничения использования земельных участков и объектов капитального строительства, устанавливаемые в соответствии с законодательством Российской Федерации, определяются пунктом 22 настоящих Правил.

8. Градостроительный регламент территориальной зоны Р2/1

№ п/п	Код ВРИ	Наименование ВРИ	Предельные (минимальные и (или) максимальные) размеры земельных участков, в том числе их площадь, м^2		Максимальный процент застройки в границах земельного участка	Предельное количество этажей или предельная высота зданий, строений, сооружений	Минимальные отступы от границ земельных участков в целях определения мест допустимого размещения зданий, строений, сооружений, за пределами которых запрещено строительство зданий, строений, сооружений
			min	max			
ОСНОВНЫЕ ВИДЫ РАЗРЕШЕННОГО ИСПОЛЬЗОВАНИЯ ЗЕМЕЛЬНЫХ УЧАСТКОВ И ОБЪЕКТОВ КАПИТАЛЬНОГО СТРОИТЕЛЬСТВА							
1	5.2	Природно-познавательный туризм	не подлежат установлению				
2	9.1	Охрана природных территорий	не подлежат установлению				
3	9.3	Историко-культурная деятельность	не подлежат установлению				
4	11.1	Общее пользование водными объектами	не подлежат установлению				
5	12.0.2	Благоустройство территории	не подлежат установлению				
УСЛОВНО РАЗРЕШЕННЫЕ ВИДЫ ИСПОЛЬЗОВАНИЯ ЗЕМЕЛЬНЫХ УЧАСТКОВ И ОБЪЕКТОВ КАПИТАЛЬНОГО СТРОИТЕЛЬСТВА							
6	3.1.1	Предоставление коммунальных услуг	не подлежат установлению				
7	5.5	Поля для гольфа или конных прогулок	не подлежат установлению				3 метра

Ограничения использования земельных участков и объектов капитального строительства, устанавливаемые в соответствии с законодательством Российской Федерации, определяются пунктом 22 настоящих Правил.

9. Градостроительный регламент территориальной зоны СН1/1

№ п/п	Код ВРИ	Наименование ВРИ	Предельные (минимальные и (или) максимальные) размеры земельных участков, в том числе их площадь, м^2		Максимальный процент застройки в границах земельного участка	Предельное количество этажей или предельная высота зданий, строений, сооружений	Минимальные отступы от границ земельных участков в целях определения мест допустимого размещения зданий, строений, сооружений, за пределами которых запрещено строительство зданий, строений, сооружений
			min	max			
ОСНОВНЫЕ ВИДЫ РАЗРЕШЕННОГО ИСПОЛЬЗОВАНИЯ ЗЕМЕЛЬНЫХ УЧАСТКОВ И ОБЪЕКТОВ КАПИТАЛЬНОГО СТРОИТЕЛЬСТВА							
1	12.1	Ритуальная деятельность	не подлежит установлению	400000	не подлежат установлению		3 метра
2	9.3	Историко-культурная деятельность	не подлежат установлению				
3	12.0	Земельные участки (территории) общего пользования	не подлежат установлению				
4	12.0.1	Улично-дорожная сеть	не подлежат установлению				
5	12.0.2	Благоустройство территории	не подлежат установлению				
6	3.1.1	Предоставление коммунальных услуг	не подлежат установлению				
7	8.3	Обеспечение внутреннего правопорядка	не подлежат установлению				3 метра
УСЛОВНО РАЗРЕШЕННЫЕ ВИДЫ ИСПОЛЬЗОВАНИЯ ЗЕМЕЛЬНЫХ УЧАСТКОВ И ОБЪЕКТОВ КАПИТАЛЬНОГО СТРОИТЕЛЬСТВА							
8	3.7.1	Осуществление религиозных обрядов	не подлежат установлению				3 метра

Ограничения использования земельных участков и объектов капитального строительства, устанавливаемые в соответствии с законодательством Российской Федерации, определяются пунктом 22 настоящих Правил.

10. Градостроительный регламент территориальной зоны СН2

№ п/п	Код ВРИ	Наименование ВРИ	Предельные (минимальные и (или) максимальные) размеры земельных участков, в том числе их площадь, м^2		Максимальный процент застройки в границах земельного участка	Предельное количество этажей или предельная высота зданий, строений, сооружений	Минимальные отступы от границ земельных участков в целях определения мест допустимого размещения зданий, строений, сооружений, за пределами которых запрещено строительство зданий, строений, сооружений
			min	max			
ОСНОВНЫЕ ВИДЫ РАЗРЕШЕННОГО ИСПОЛЬЗОВАНИЯ ЗЕМЕЛЬНЫХ УЧАСТКОВ И ОБЪЕКТОВ КАПИТАЛЬНОГО СТРОИТЕЛЬСТВА							
1	12.2	Специальная деятельность	не подлежат установлению				
2	3.1.1	Предоставление коммунальных услуг	не подлежат установлению				
УСЛОВНО РАЗРЕШЕННЫЕ ВИДЫ ИСПОЛЬЗОВАНИЯ ЗЕМЕЛЬНЫХ УЧАСТКОВ И ОБЪЕКТОВ КАПИТАЛЬНОГО СТРОИТЕЛЬСТВА							
3	Не устанавливаются						

Ограничения использования земельных участков и объектов капитального строительства, устанавливаемые в соответствии с законодательством Российской Федерации, определяются пунктом 22 настоящих Правил.

22. Ограничения использования земельных участков и объектов капитального строительства, устанавливаемые в соответствии с законодательством Российской Федерации

1. На территории Кучеряевского сельского поселения Бутурлиновского муниципального района Воронежской области располагаются следующие зоны с особыми условиями использования территории:

1) охранная зона объектов электроэнергетики (объектов электросетевого хозяйства и объектов по производству электрической энергии);

2) охранная зона трубопроводов (газопроводов, нефтепроводов и нефтепродуктопроводов, аммиакопроводов);

3) водоохранная зона;

4) прибрежная защитная полоса;

5) зоны санитарной охраны источников питьевого и хозяйственно-бытового водоснабжения, а также устанавливаемые в случаях, предусмотренных Водным кодексом Российской Федерации, в отношении подземных водных объектов зоны специальной охраны;

6) санитарно-защитная зона;

7) охранная зона пунктов государственной геодезической сети, государственной нивелирной сети и государственной гравиметрической сети.

2. Ограничения для зон с особыми условиями использования территории установлены в соответствии с действующими нормативами.

№ п/п	Вид зоны	Ограничения в использовании земельных участков и объектов капитального строительства	Основания установления ограничений
1	Охранная зона объектов электроэнергетики (объектов электросетевого хозяйства и объектов по производству электрической энергии)	1. В охранных зонах объектов электросетевого хозяйства, размещенных на земельных участках, запрещается осуществлять любые действия, которые могут нарушить безопасную работу объектов электросетевого хозяйства, в том числе привести к их повреждению или уничтожению, и (или) повлечь причинение вреда жизни, здоровью граждан и имуществу физических или юридических лиц, а также повлечь нанесение экологического ущерба и возникновение пожаров, в том числе: - набрасывать на провода и опоры воздушных линий электропередачи посторонние предметы, а также подниматься на опоры воздушных линий электропередачи; - размещать любые объекты и предметы (материалы) в пределах созданных в соответствии с требованиями нормативно-технических документов проходов и подъездов для доступа к объектам электросетевого хозяйства, а также проводить любые работы и возводить сооружения, которые могут препятствовать доступу к	Постановление Правительства Российской Федерации от 24.02.2009 № 160 «О порядке установления охранных зон объектов электросетевого хозяйства и особых условий использования земельных участков, расположенных в границах таких зон» Постановление Правительства Российской Федерации от 18.11.2013 № 1033 «О порядке установления охранных зон объектов по производству электрической энергии и особых условий использования земельных участков, расположенных в границах таких зон»

		объектам электросетевого хозяйства, без создания необходимых для такого доступа проходов и подъездов; - находиться в пределах огороженной территории и помещениях распределительных устройств и подстанций, открывать двери и люки распределительных устройств и подстанций, производить переключения и подключения в электрических сетях (указанное требование не распространяется на работников, занятых выполнением разрешённых в установленном порядке работ), разводить огонь в пределах охранных зон вводных и распределительных устройств, подстанций, воздушных линий электропередачи, а также в охранных зонах кабельных линий электропередачи; - размещать свалки; - производить работы ударными механизмами, сбрасывать тяжести массой свыше 5 тонн, производить сброс и слив едких и коррозионных веществ и горюче-смазочных материалов (в охранных зонах подземных кабельных линий электропередачи). 2. Для объектов электросетевого хозяйства напряжением свыше 1000 вольт, помимо действий, предусмотренных пунктом 1, запрещается: - складировать или размещать хранилища любых, в том числе горюче-смазочных материалов; - размещать детские и спортивные площадки, стадионы, рынки, торговые точки, полевые станы, загоны для скота, гаражи и стоянки всех видов машин и механизмов, проводить любые мероприятия, связанные с большим скоплением людей, не занятых выполнением разрешённых в установленном порядке работ (в охранных зонах воздушных линий электропередачи); - использовать (запускать) любые летательные аппараты, в том числе воздушных змеев, спортивные модели летательных аппаратов (в охранных зонах воздушных линий электропередачи); - бросать якоря с судов и осуществлять их проход с отданными якорями, цепями, лотами, волокушами и тралами (в охранных зонах подводных кабельных линий электропередачи); - осуществлять проход судов с поднятыми стрелами кранов и других механизмов (в охранных зонах воздушных линий электропередачи).	

		3. Без письменного решения о согласовании сетевой организации запрещается: - строительство, капитальный ремонт, реконструкция или снос зданий и сооружений; - горные, взрывные, мелиоративные работы, в том числе связанные с временным затоплением земель; - посадка и вырубка деревьев и кустарников; - дноуглубительные, землечерпальные и погрузочно-разгрузочные работы, добыча рыбы, других водных животных и растений придонными орудиями лова, устройство водопоев, колка и заготовка льда (в охранных зонах подводных кабельных линий электропередачи); - проход судов, у которых расстояние по вертикали от верхнего крайнего габарита с грузом или без груза до нижней точки провеса проводов переходов воздушных линий электропередачи через водоёмы менее минимально допустимого расстояния, в том числе с учётом максимального уровня подъёма воды при паводке; - проезд машин и механизмов, имеющих общую высоту с грузом или без груза от поверхности дороги более 4,5 метра (в охранных зонах воздушных линий электропередачи); - земляные работы на глубине более 0,3 метра (на вспахиваемых землях на глубине более 0,45 метра), а также планировка грунта (в охранных зонах подземных кабельных линий электропередачи); - полив сельскохозяйственных культур в случае, если высота струи воды может составить свыше 3 метров (в охранных зонах воздушных линий электропередачи); - полевые сельскохозяйственные работы с применением сельскохозяйственных машин и оборудования высотой более 4 метров (в охранных зонах воздушных линий электропередачи) или полевые сельскохозяйственные работы, связанные с вспашкой земли (в охранных зонах кабельных линий электропередачи). 4. Для объектов электросетевого хозяйства напряжением до 1000 вольт, помимо действий, предусмотренных пунктом 3, без письменного решения о согласовании сетевых организаций запрещается: - размещать детские и спортивные площадки, стадионы, рынки,	

		торговые точки, полевые станы, загоны для скота, гаражи и стоянки всех видов машин и механизмов, садовые, огородные земельные участки и иные объекты недвижимости, расположенные в границах территории ведения гражданами садоводства или огородничества для собственных нужд объекты жилищного строительства, в том числе индивидуального (в охранных зонах воздушных линий электропередачи); - складировать или размещать хранилища любых, в том числе горюче-смазочных материалов; - устраивать причалы для стоянки судов, барж и плавучих кранов, бросать якоря с судов и осуществлять их проход с отданными якорями, цепями, лотами, волокушами и тралами (в охранных зонах подводных кабельных линий электропередачи). 5. В охранных зонах объектов по производству электрической энергии запрещается осуществлять действия, которые могут нарушить безопасную работу объектов, в том числе привести к их повреждению или уничтожению и (или) повлечь причинение вреда жизни, здоровью граждан и имуществу физических или юридических лиц, а также нанесение вреда окружающей среде и возникновение пожаров и чрезвычайных ситуаций, а именно: - убирать, перемещать, засыпать и повреждать предупреждающие знаки; - размещать кладбища, скотомогильники, захоронения отходов производства и потребления, радиоактивных, химических, взрывчатых, токсичных, отравляющих и ядовитых веществ; - производить сброс и слив едких и коррозионных веществ, в том числе растворов кислот, щелочей и солей, а также горюче-смазочных материалов; - разводить огонь и размещать какие-либо открытые или закрытые источники огня; - проводить работы, размещать объекты и предметы, возводить сооружения, которые могут препятствовать доступу к объектам, без создания необходимых для такого доступа проходов и подъездов; - производить работы ударными механизмами, сбрасывать тяжести массой свыше 5 тонн; - складировать любые материалы, в том числе взрывоопасные, пожароопасные и горюче-смазочные.	

		6. Без письменного согласования владельцев объектов по производству электрической энергии запрещается: - размещать детские и спортивные площадки, стадионы, рынки, торговые точки, полевые станы, загоны для скота, гаражи и стоянки всех видов машин и механизмов; - проводить любые мероприятия, связанные с пребыванием людей, не занятых выполнением работ, разрешенных в установленном порядке; - осуществлять горные, взрывные, мелиоративные работы, в том числе связанные с временным затоплением земель.	
2	Охранная зона трубопроводов (газопроводов, нефтепроводов и нефтепродуктопроводов, аммиакопроводов)	1. В охранных зонах трубопроводов запрещается производить всякого рода действия, могущие нарушить нормальную эксплуатацию трубопроводов либо привести к их повреждению, в частности: - перемещать, засыпать и ломать опознавательные и сигнальные знаки, контрольно - измерительные пункты; - открывать люки, калитки и двери необслуживаемых усилительных пунктов кабельной связи, ограждений узлов линейной арматуры, станций катодной и дренажной защиты, линейных и смотровых колодцев и других линейных устройств, открывать и закрывать краны и задвижки, отключать или включать средства связи, энергоснабжения и телемеханики трубопроводов; - устраивать всякого рода свалки, выливать растворы кислот, солей и щелочей; - разрушать берегоукрепительные сооружения, водопропускные устройства, земляные и иные сооружения (устройства), предохраняющие трубопроводы от разрушения, а прилегающую территорию и окружающую местность - от аварийного разлива транспортируемой продукции; - бросать якоря, проходить с отданными якорями, цепями, лотами, волокушами и тралами, производить дноуглубительные и землечерпальные работы; - разводить огонь и размещать какие-либо открытые или закрытые источники огня. 2. В охранных зонах трубопроводов без письменного разрешения предприятий трубопроводного транспорта запрещается:	Федеральный закон от 31.03.1999 № 69-ФЗ «О газоснабжении в Российской Федерации» «Правила охраны магистральных трубопроводов», утвержденные Минтопэнерго России 29.04.1992, постановлением Госгортехнадзора России от 22.04.1992 № 9 Постановление Госгортехнадзора России от 23.11.1994 № 61 «О распространении «Правил охраны магистральных трубопроводов» на магистральные аммиакопроводы» Постановление Правительства Российской Федерации от 08.09.2017 № 1083 «Об утверждении Правил охраны магистральных газопроводов и о внесении изменений в Положение о представлении в федеральный орган исполнительной власти (его территориальные органы), уполномоченный Правительством Российской Федерации на осуществление государственного кадастрового учета, государственной регистрации прав, ведение Единого государственного реестра недвижимости и предоставление сведений, содержащихся в

		- возводить любые постройки и сооружения; на расстоянии ближе 1000 м от оси аммиакопровода запрещается: строить коллективные сады с жилыми домами, устраивать массовые спортивные соревнования, соревнования с участием зрителей, купания, массовый отдых людей, любительское рыболовство, расположение временных полевых жилищ и станов любого назначения, загоны для скота; - высаживать деревья и кустарники всех видов, складировать корма, удобрения, материалы, сено и солому, располагать коновязи, содержать скот, выделять рыбопромысловые участки, производить добычу рыбы, а также водных животных и растений, устраивать водопои, производить колку и заготовку льда; - сооружать проезды и переезды через трассы трубопроводов, устраивать стоянки автомобильного транспорта, тракторов и механизмов, размещать сады и огороды; - производить мелиоративные земляные работы, сооружать оросительные и осушительные системы; - производить всякого рода открытые и подземные, горные, строительные, монтажные и взрывные работы, планировку грунта. 3. В охранных зонах магистральных газопроводов запрещается: - перемещать, засыпать, повреждать и разрушать контрольно-измерительные и контрольно-диагностические пункты, предупредительные надписи, опознавательные и сигнальные знаки местонахождения магистральных газопроводов; - открывать двери и люки необслуживаемых усилительных пунктов на кабельных линиях связи, калитки ограждений узлов линейной арматуры, двери установок электрохимической защиты, люки линейных и смотровых колодцев, открывать и закрывать краны, задвижки, отключать и включать средства связи, энергоснабжения, устройства телемеханики магистральных газопроводов; - устраивать свалки, осуществлять сброс и слив едких и коррозионно-агрессивных веществ и горюче-смазочных материалов; - складировать любые материалы, в том числе горюче-смазочные, или размещать хранилища любых материалов; - повреждать берегозащитные, водовыпускные сооружения, земляные и иные сооружения (устройства), предохраняющие магистральный газопровод от разрушения;	Едином государственном реестре недвижимости, федеральными органами исполнительной власти, органами государственной власти субъектов Российской Федерации и органами местного самоуправления дополнительных сведений, воспроизводимых на публичных кадастровых картах» Постановление Правительства Российской Федерации от 20.11.2000 № 878 «Об утверждении Правил охраны газораспределительных сетей»

		- осуществлять постановку судов и плавучих объектов на якорь, добычу морских млекопитающих, рыболовство придонными орудиями добычи (вылова) водных биологических ресурсов, плавание с вытравленной якорь-цепью; - проводить дноуглубительные и другие работы, связанные с изменением дна и берегов водных объектов, за исключением работ, необходимых для технического обслуживания объекта магистрального газопровода; - проводить работы с использованием ударно-импульсных устройств и вспомогательных механизмов, сбрасывать грузы; - осуществлять рекреационную деятельность (кроме деятельности по размещению туристских стоянок), разводить костры и размещать источники огня; - огораживать и перегораживать охранные зоны; - размещать какие-либо здания, строения, сооружения, не относящиеся к объектам, указанным в пункте 2 Правил, за исключением объектов, указанных в подпунктах «д» – «к» и «м» пункта 6 Правил, утвержденных Постановлением Правительства Российской Федерации от 08.09.2017 № 1083; - осуществлять несанкционированное подключение (присоединение) к магистральному газопроводу. 4. В охранных зонах магистральных газопроводов без письменного разрешения собственника магистрального газопровода или организации, эксплуатирующей магистральный газопровод не допускается: - проведение горных, взрывных, строительных, монтажных, мелиоративных работ, в том числе работ, связанных с затоплением земель; - осуществление посадки и вырубки деревьев и кустарников; - проведение погрузочно-разгрузочных работ, устройство водопоев скота, колка и заготовка льда; - проведение земляных работ на глубине более чем 0,3 метра, планировка грунта; - сооружение запруд на реках и ручьях; - складирование кормов, удобрений, сена, соломы, размещение полевых станов и загонов для скота; - размещение туристских стоянок;	

		- размещение гаражей, стоянок и парковок транспортных средств; - сооружение переездов через магистральные газопроводы; - прокладка инженерных коммуникаций; - проведение инженерных изысканий, связанных с бурением скважин и устройством шурфов; - устройство причалов для судов и пляжей; - проведение работ на объектах транспортной инфраструктуры, находящихся на территории охранной зоны; - проведение работ, связанных с временным затоплением земель, не относящихся к землям сельскохозяйственного назначения. 5. В границах охранной зоны газораспределительных сетей запрещается: - строить объекты жилищно-гражданского и производственного назначения; - сносить и реконструировать мосты, коллекторы, автомобильные и железные дороги с расположенными на них газораспределительными сетями без предварительного выноса этих газопроводов по согласованию с эксплуатационными организациями; - разрушать берегоукрепительные сооружения, водопропускные устройства, земляные и иные сооружения, предохраняющие газораспределительные сети от разрушений; - перемещать, повреждать, засыпать и уничтожать опознавательные знаки, контрольно-измерительные пункты и другие устройства газораспределительных сетей; - устраивать свалки и склады, разливать растворы кислот, солей, щелочей и других химически активных веществ; - огораживать и перегораживать охранные зоны, препятствовать доступу персонала эксплуатационных организаций к газораспределительным сетям, проведению обслуживания и устранению повреждений газораспределительных сетей; - разводить огонь и размещать источники огня; - рыть погреба, копать и обрабатывать почву сельскохозяйственными и мелиоративными орудиями и механизмами на глубину более 0,3 метра; - открывать калитки и двери газорегуляторных пунктов, станций катодной и дренажной защиты, люки подземных колодцев,	

		включать или отключать электроснабжение средств связи, освещения и систем телемеханики; - набрасывать, приставлять и привязывать к опорам и надземным газопроводам, ограждениям и зданиям газораспределительных сетей посторонние предметы, лестницы, влезать на них; - самовольно подключаться к газораспределительным сетям.	
3	Водоохранная зона	В границах водоохраной зоны запрещается: - использование сточных вод в целях регулирования плодородия почв; - размещение кладбищ, скотомогильников, объектов размещения отходов производства и потребления, химических, взрывчатых, токсичных, отравляющих и ядовитых веществ, пунктов захоронения радиоактивных отходов, а также загрязнение территории загрязняющими веществами, предельно допустимые концентрации которых в водах водных объектов рыбохозяйственного значения не установлены; - осуществление авиационных мер по борьбе с вредными организмами; - движение и стоянка транспортных средств (кроме специальных транспортных средств), за исключением их движения по дорогам и стоянки на дорогах и в специально оборудованных местах, имеющих твердое покрытие; - строительство и реконструкция автозаправочных станций, складов горюче-смазочных материалов (за исключением случаев, если автозаправочные станции, склады горюче-смазочных материалов размещены на территориях портов, инфраструктуры внутренних водных путей, в том числе баз (сооружений) для стоянки маломерных судов, объектов органов федеральной службы безопасности), станций технического обслуживания, используемых для технического осмотра и ремонта транспортных средств, осуществление мойки транспортных средств; - хранение пестицидов и агрохимикатов (за исключением хранения агрохимикатов в специализированных хранилищах на территориях морских портов за пределами границ прибрежных защитных полос), применение пестицидов и агрохимикатов; - сброс сточных, в том числе дренажных, вод; - разведка и добыча общераспространенных полезных ископаемых (за исключением случаев, если разведка и добыча	Водный кодекс Российской Федерации

		общераспространенных полезных ископаемых осуществляются пользователями недр, осуществляющими разведку и добычу иных видов полезных ископаемых, в границах предоставленных им в соответствии с законодательством Российской Федерации о недрах горных отводов и (или) геологических отводов на основании утвержденного технического проекта в соответствии со ст. 19.1 Закона Российской Федерации от 21 февраля 1992 года № 2395-1 «О недрах»).	
4	Прибрежная защитная полоса	В границах прибрежных защитных полос запрещается: - использование сточных вод в целях регулирования плодородия почв; - размещение кладбищ, скотомогильников, объектов размещения отходов производства и потребления, химических, взрывчатых, токсичных, отравляющих и ядовитых веществ, пунктов захоронения радиоактивных отходов, а также загрязнение территории загрязняющими веществами, предельно допустимые концентрации которых в водах водных объектов рыбохозяйственного значения не установлены; - осуществление авиационных мер по борьбе с вредными организмами; - движение и стоянка транспортных средств (кроме специальных транспортных средств), за исключением их движения по дорогам и стоянки на дорогах и в специально оборудованных местах, имеющих твердое покрытие; - строительство и реконструкция автозаправочных станций, складов горюче-смазочных материалов (за исключением случаев, если автозаправочные станции, склады горюче-смазочных материалов размещены на территориях портов, инфраструктуры внутренних водных путей, в том числе баз (сооружений) для стоянки маломерных судов, объектов органов федеральной службы безопасности), станций технического обслуживания, используемых для технического осмотра и ремонта транспортных средств, осуществление мойки транспортных средств; - хранение пестицидов и агрохимикатов (за исключением хранения агрохимикатов в специализированных хранилищах на территориях морских портов за пределами границ прибрежных защитных полос), применение пестицидов и агрохимикатов; - сброс сточных, в том числе дренажных, вод;	Водный кодекс Российской Федерации

		- разведка и добыча общераспространенных полезных ископаемых (за исключением случаев, если разведка и добыча общераспространенных полезных ископаемых осуществляются пользователями недр, осуществляющими разведку и добычу иных видов полезных ископаемых, в границах предоставленных им в соответствии с законодательством Российской Федерации о недрах горных отводов и (или) геологических отводов на основании утвержденного технического проекта в соответствии со ст. 19.1 Закона Российской Федерации от 21 февраля 1992 года № 2395-1 «О недрах»); - распашка земель; - размещение отвалов размываемых грунтов; - выпас сельскохозяйственных животных и организация для них летних лагерей, ванн.	
5	Зоны санитарной охраны источников питьевого и хозяйственно-бытового водоснабжения, а также устанавливаемые в случаях, предусмотренных Водным кодексом Российской Федерации, в отношении подземных водных объектов зоны специальной охраны	В зоне санитарной охраны источников питьевого и хозяйственно-бытового водоснабжения запрещается сброс сточных, в том числе дренажных, вод. На территории зоны санитарной охраны подземных источников водоснабжения: 1. В первом поясе не допускается: - посадка высокоствольных деревьев; - все виды строительства, не имеющие непосредственного отношения к эксплуатации, реконструкции и расширению водопроводных сооружений, в том числе прокладка трубопроводов различного назначения; - размещение жилых и хозяйственно-бытовых зданий; - проживание людей; - применение ядохимикатов и удобрений. 2. Во втором поясе запрещено: - закачка отработанных вод в подземные горизонты, подземное складирование твёрдых отходов и разработка недр земли; - размещение кладбищ, скотомогильников, полей ассенизации, полей фильтрации, навозохранилищ, силосных траншей, животноводческих и птицеводческих предприятий и других объектов, обусловливающих опасность микробного загрязнения подземных вод; - применение удобрений и ядохимикатов;	Водный кодекс Российской Федерации СанПиН 2.1.4.1110-02 «Зоны санитарной охраны источников водоснабжения и водопроводов питьевого назначения»

		- рубка леса главного пользования и реконструкции; - размещение складов горюче-смазочных материалов, ядохимикатов и минеральных удобрений, накопителей промстоков, шламохранилищ и других объектов, обусловливающих опасность химического загрязнения подземных вод. Бурение новых скважин и новое строительство, связанное с нарушением почвенного покрова, производится при обязательном согласовании с центром государственного санитарно-эпидемиологического надзора. 3. В третьем поясе запрещено: - закачка отработанных вод в подземные горизонты, подземное складирование твёрдых отходов и разработка недр земли; - размещение складов горюче-смазочных материалов, ядохимикатов и минеральных удобрений, накопителей промстоков, шламохранилищ и других объектов, обусловливающих опасность химического загрязнения подземных вод. Размещение таких объектов допускается в пределах третьего пояса зоны санитарной охраны только при использовании защищённых подземных вод, при условии выполнения специальных мероприятий по защите водоносного горизонта от загрязнения при наличии санитарно-эпидемиологического заключения центра государственного санитарно-эпидемиологического надзора, выданного с учётом заключения органов геологического контроля. Бурение новых скважин и новое строительство, связанное с нарушением почвенного покрова, производится при обязательном согласовании с центром государственного санитарно-эпидемиологического надзора. На территории зоны санитарной охраны поверхностных источников водоснабжения: 1. В первом поясе не допускается: - посадка высокоствольных деревьев; - все виды строительства, не имеющие непосредственного отношения к эксплуатации, реконструкции и расширению водопроводных сооружений, в том числе прокладка трубопроводов различного назначения; - размещение жилых и хозяйственно-бытовых зданий;	

		- проживание людей; - применение ядохимикатов и удобрений; - спуск любых сточных вод, в том числе сточных вод водного транспорта; - купание, стирка белья, водопой скота и другие виды водопользования, оказывающие влияние на качество воды. 2. Во втором поясе не допускается: - рубка леса главного пользования и реконструкции, а также закрепление за лесозаготовительными предприятиями древесины на корню и лесосечного фонда долгосрочного пользования (допускается только рубки ухода и санитарные рубки леса); - расположение стойбищ и выпас скота, а также всякое другое использование водоема и земельных участков, лесных угодий в пределах прибрежной полосы шириной не менее 500 м, которое может привести к ухудшению качества или уменьшению количества воды источника водоснабжения; - отведение сточных вод в зоне водосбора источника водоснабжения, включая его притоки, не отвечающих гигиеническим требованиям к охране поверхностных вод; - размещение кладбищ, скотомогильников, полей ассенизации, полей фильтрации, навозохранилищ, силосных траншей, животноводческих и птицеводческих предприятий и других объектов, обусловливающих опасность микробного загрязнения подземных вод; - применение удобрений и ядохимикатов; - рубка леса главного пользования и реконструкции; - сброс промышленных, сельскохозяйственных, городских и ливневых сточных вод, содержание в которых химических веществ и микроорганизмов превышает установленные санитарными правилами гигиенические нормативы качества воды (с учетом Определения Верховного Суда РФ от 25.09.2014 № АПЛ14-393); - размещение складов горюче-смазочных материалов, ядохимикатов и минеральных удобрений, накопителей промстоков, шламохранилищ и других объектов, обусловливающих опасность химического загрязнения подземных вод. Регулирование отведения территории для нового строительства	

		жилых, промышленных и сельскохозяйственных объектов, а также согласование изменений технологий действующих предприятий, связанных с повышением степени опасности загрязнения сточными водами источника водоснабжения производится при согласовании с центром государственного санитарно-эпидемиологического надзора. Все работы, в том числе добыча песка, гравия, донноуглубительные, в пределах акватории зоны санитарной охраны допускаются по согласованию с центром государственного санитарно - эпидемиологического надзора лишь при обосновании гидрологическими расчетами отсутствия ухудшения качества воды в створе водозабора. Использование химических методов борьбы с эвтрофикацией водоемов допускается при условии применения препаратов, имеющих положительное санитарно - эпидемиологическое заключение государственной санитарно - эпидемиологической службы Российской Федерации. Использование источников водоснабжения в пределах второго пояса зоны санитарной охраны для купания, туризма, водного спорта и рыбной ловли допускается в установленных местах при условии соблюдения гигиенических требований к охране поверхностных вод, а также гигиенических требований к зонам рекреации водных объектов. 3. В третьем поясе не допускается отведение сточных вод в зоне водосбора источника водоснабжения, включая его притоки, не отвечающих гигиеническим требованиям к охране поверхностных вод. Регулирование отведения территории для нового строительства жилых, промышленных и сельскохозяйственных объектов, а также согласование изменений технологий действующих предприятий, связанных с повышением степени опасности загрязнения сточными водами источника водоснабжения производится при согласовании с центром государственного санитарно-эпидемиологического надзора. Все работы, в том числе добыча песка, гравия, донноуглубительные, в пределах акватории зоны санитарной охраны допускаются по согласованию с центром государственного санитарно -	

		эпидемиологического надзора лишь при обосновании гидрологическими расчетами отсутствия ухудшения качества воды в створе водозабора. Использование химических методов борьбы с эвтрофикацией водоемов допускается при условии применения препаратов, имеющих положительное санитарно - эпидемиологическое заключение государственной санитарно - эпидемиологической службы Российской Федерации.	
6	Санитарно-защитная зона	В границах санитарно-защитной зоны не допускается использования земельных участков в целях: - размещения жилой застройки, объектов образовательного и медицинского назначения, спортивных сооружений открытого типа, организаций отдыха детей и их оздоровления, зон рекреационного назначения и для ведения садоводства; - размещения объектов для производства и хранения лекарственных средств, объектов пищевых отраслей промышленности, оптовых складов продовольственного сырья и пищевой продукции, комплексов водопроводных сооружений для подготовки и хранения питьевой воды, использования земельных участков в целях производства, хранения и переработки сельскохозяйственной продукции, предназначенной для дальнейшего использования в качестве пищевой продукции, если химическое, физическое и (или) биологическое воздействие объекта, в отношении которого установлена санитарно-защитная зона, приведет к нарушению качества и безопасности таких средств, сырья, воды и продукции в соответствии с установленными требованиями.	Постановление Правительства Российской Федерации от 03.03.2018 № 222 «Об утверждении Правил установления санитарно-защитных зон и использования земельных участков, расположенных в границах санитарно-защитных зон»
7	Охранная зона пунктов государственной геодезической сети, государственной нивелирной сети и государственной гравиметрической сети	В пределах границ охранных зон пунктов запрещается использование земельных участков для осуществления видов деятельности, приводящих к повреждению или уничтожению наружных опознавательных знаков пунктов, нарушению неизменности местоположения их центров, уничтожению, перемещению, засыпке или повреждению составных частей пунктов. Также на земельных участках в границах охранных зон пунктов запрещается проведение работ, размещение объектов и предметов, которые могут препятствовать доступу к пунктам.	Постановление Правительства Российской Федерации от 21.08.2019 № 1080 «Об охранных зонах пунктов государственной геодезической сети, государственной нивелирной сети и государственной гравиметрической сети»

Приложение № 1
к правилам землепользования и застройки
Кучеряевского сельского поселения
Бутурлиновского муниципального района
Воронежской области

СВЕДЕНИЯ О ГРАНИЦАХ ТЕРРИТОРИАЛЬНЫХ ЗОН, СОДЕРЖАЩИЕ ГРАФИЧЕСКОЕ ОПИСАНИЕ МЕСТОПОЛОЖЕНИЯ ГРАНИЦ ТЕРРИТОРИАЛЬНЫХ ЗОН, ПЕРЕЧЕНЬ КООРДИНАТ ХАРАКТЕРНЫХ ТОЧЕК ГРАНИЦ ТЕРРИТОРИАЛЬНЫХ ЗОН СЕЛА КУЧЕРЯЕВКА

ОПИСАНИЕ МЕСТОПОЛОЖЕНИЯ ГРАНИЦ

Зона застройки индивидуальными жилыми домами села Кучеряевка - Ж1/1

(наименование объекта, местоположение границ которого описано
(далее - объект)

Раздел 1

Сведения об объекте		
№ п/п	Характеристики объекта	Описание характеристик
1	2	3
1	Местоположение объекта	Воронежская область, Бутурлиновский муниципальный район, Кучеряевское сельское поселение, село Кучеряевка
2	Площадь объекта ± величина погрешности определения площади (Р ± Дельта Р)	2177552 +/- 5165 м^2
3	Иные характеристики объекта	-

Раздел 2

Сведения о местоположении границ объекта					
1. Система координат: МСК - 36, зона 2					
2. Сведения о характерных точках границ объекта					
Обозначение характерных точек границ	Координаты, м		Метод определения координат характерной точки	Средняя квадратическая погрешность положения характерной точки (Mt), м	Описание обозначения точки на местности (при наличии)
	X	Y			
1	2	3	4	5	6
1	427589.44	2209677.65	Картометрический	1.00	-
2	427590.16	2209839.81	Картометрический	1.00	-
3	427585.09	2209895.19	Картометрический	1.00	-
4	427583.94	2209909.40	Картометрический	1.00	-
5	427558.57	2209917.40	Картометрический	1.00	-
6	427558.60	2209923.94	Картометрический	1.00	-
7	427559.51	2209928.13	Картометрический	1.00	-
8	427527.79	2209960.03	Картометрический	1.00	-
9	427501.61	2210014.82	Картометрический	1.00	-
10	427449.90	2210095.54	Картометрический	1.00	-
11	427397.62	2210142.57	Картометрический	1.00	-
12	427404.35	2210105.68	Картометрический	1.00	-
13	427400.06	2210096.86	Картометрический	1.00	-
14	427310.52	2210052.72	Картометрический	1.00	-
15	427260.13	2210039.58	Картометрический	1.00	-
16	427158.61	2209990.10	Картометрический	1.00	-
17	427142.18	2209991.71	Картометрический	1.00	-
18	427132.89	2210002.82	Картометрический	1.00	-
19	427080.10	2210188.47	Картометрический	1.00	-
20	427049.26	2210262.94	Картометрический	1.00	-
21	427038.49	2210307.11	Картометрический	1.00	-
22	427023.81	2210334.45	Картометрический	1.00	-
23	426880.52	2210300.92	Аналитический	0.10	-
24	426853.56	2210226.39	Аналитический	0.10	-
25	426920.00	2209830.23	Аналитический	0.10	-
26	427121.31	2209867.16	Картометрический	1.00	-
27	427141.47	2209769.11	Картометрический	1.00	-
28	427148.26	2209739.50	Картометрический	1.00	-
29	427178.16	2209749.49	Картометрический	1.00	-
30	427350.10	2209800.36	Картометрический	1.00	-
31	427396.46	2209819.47	Картометрический	1.00	-
32	427425.27	2209833.92	Картометрический	1.00	-
33	427441.79	2209845.91	Картометрический	1.00	-
34	427442.32	2209841.89	Картометрический	1.00	-

1	2	3	4	5	6
35	427442.33	2209841.85	Картометрический	1.00	-
36	427443.36	2209834.05	Картометрический	1.00	-
37	427430.33	2209823.05	Картометрический	1.00	-
38	427384.23	2209800.90	Картометрический	1.00	-
39	427314.12	2209775.42	Картометрический	1.00	-
40	427258.43	2209758.86	Картометрический	1.00	-
41	427182.96	2209737.57	Картометрический	1.00	-
42	427093.51	2209707.79	Картометрический	1.00	-
43	427014.66	2209679.18	Картометрический	1.00	-
44	426952.26	2209660.32	Картометрический	1.00	-
45	426930.94	2209657.01	Картометрический	1.00	-
46	426904.95	2209654.11	Картометрический	1.00	-
47	426899.74	2209649.92	Картометрический	1.00	-
48	426901.17	2209641.86	Картометрический	1.00	-
49	426889.96	2209640.36	Картометрический	1.00	-
50	426883.86	2209660.24	Картометрический	1.00	-
51	426883.85	2209660.28	Картометрический	1.00	-
52	426857.33	2209769.48	Картометрический	1.00	-
53	426797.97	2210010.63	Картометрический	1.00	-
54	426791.99	2210020.40	Картометрический	1.00	-
55	426791.26	2210024.75	Картометрический	1.00	-
56	426793.66	2210026.63	Картометрический	1.00	-
57	426793.87	2210033.81	Картометрический	1.00	-
58	426773.84	2210107.74	Картометрический	1.00	-
59	426767.94	2210113.34	Картометрический	1.00	-
60	426758.58	2210115.62	Картометрический	1.00	-
61	426735.71	2210110.57	Картометрический	1.00	-
62	426673.89	2210090.28	Картометрический	1.00	-
63	426602.98	2210063.48	Картометрический	1.00	-
64	426609.60	2210043.24	Картометрический	1.00	-
65	426653.64	2209864.80	Картометрический	1.00	-
66	426561.07	2209805.29	Картометрический	1.00	-
67	426570.99	2209792.18	Картометрический	1.00	-
68	426657.48	2209847.82	Картометрический	1.00	-
69	426752.76	2209479.11	Картометрический	1.00	-
70	426893.92	2209536.12	Картометрический	1.00	-
71	426955.28	2209284.56	Картометрический	1.00	-
72	426944.41	2209253.07	Картометрический	1.00	-
73	426928.43	2209199.41	Картометрический	1.00	-
74	426886.14	2209164.02	Картометрический	1.00	-
75	426961.79	2209068.28	Картометрический	1.00	-
76	426962.09	2209067.93	Картометрический	1.00	-
77	427108.77	2209170.16	Картометрический	1.00	-
78	427129.41	2209122.41	Картометрический	1.00	-
79	427147.13	2209131.04	Картометрический	1.00	-
80	427123.61	2209182.70	Картометрический	1.00	-
81	427203.27	2209239.76	Картометрический	1.00	-
82	427239.48	2209168.65	Картометрический	1.00	-

1	2	3	4	5	6
83	427259.86	2209174.31	Картометрический	1.00	-
84	427259.74	2209174.48	Картометрический	1.00	-
85	427218.97	2209249.90	Картометрический	1.00	-
86	427367.19	2209353.69	Картометрический	1.00	-
87	427453.34	2209444.91	Картометрический	1.00	-
88	427472.16	2209462.64	Картометрический	1.00	-
89	427526.82	2209540.10	Картометрический	1.00	-
90	427556.86	2209582.82	Картометрический	1.00	-
91	427570.62	2209609.24	Картометрический	1.00	-
1	427589.44	2209677.65	Картометрический	1.00	-
92	426886.58	2210458.35	Картометрический	1.00	-
93	426885.77	2210508.71	Картометрический	1.00	-
94	426870.42	2210642.44	Картометрический	1.00	-
95	426789.58	2210674.80	Картометрический	1.00	-
96	426783.14	2210693.73	Картометрический	1.00	-
97	426623.34	2210645.94	Картометрический	1.00	-
98	426590.21	2210772.49	Картометрический	1.00	-
99	426758.86	2210812.16	Картометрический	1.00	-
100	426802.54	2210825.73	Картометрический	1.00	-
101	426695.88	2211158.36	Картометрический	1.00	-
102	426505.73	2211118.77	Картометрический	1.00	-
103	426496.26	2211163.78	Картометрический	1.00	-
104	426358.13	2211143.55	Картометрический	1.00	-
105	426348.96	2211167.12	Картометрический	1.00	-
106	426329.33	2211171.38	Картометрический	1.00	-
107	426287.34	2211137.00	Картометрический	1.00	-
108	426292.35	2211082.25	Картометрический	1.00	-
109	426296.03	2211060.41	Картометрический	1.00	-
110	426379.03	2210784.90	Картометрический	1.00	-
111	426336.31	2210776.21	Картометрический	1.00	-
112	426361.29	2210664.37	Картометрический	1.00	-
113	426489.43	2210466.37	Картометрический	1.00	-
114	426390.25	2210395.79	Картометрический	1.00	-
115	426418.12	2210377.33	Картометрический	1.00	-
116	426455.76	2210354.53	Картометрический	1.00	-
117	426525.62	2210327.74	Картометрический	1.00	-
118	426543.00	2210263.67	Картометрический	1.00	-
119	426571.95	2210183.68	Картометрический	1.00	-
120	426519.87	2210159.53	Картометрический	1.00	-
121	426531.46	2210143.47	Картометрический	1.00	-
122	426578.83	2210155.44	Картометрический	1.00	-
123	426600.02	2210074.68	Картометрический	1.00	-
124	426671.94	2210097.84	Картометрический	1.00	-
125	426704.01	2210111.30	Картометрический	1.00	-
126	426759.67	2210127.27	Картометрический	1.00	-
127	426764.63	2210140.38	Картометрический	1.00	-
128	426770.34	2210141.74	Картометрический	1.00	-

1	2	3	4	5	6
129	426770.40	2210141.76	Картометрический	1.00	-
130	426776.88	2210143.31	Картометрический	1.00	-
131	426762.16	2210201.59	Картометрический	1.00	-
132	426742.81	2210264.49	Картометрический	1.00	-
133	426709.39	2210381.40	Картометрический	1.00	-
134	426841.06	2210433.70	Картометрический	1.00	-
135	426882.00	2210447.30	Картометрический	1.00	-
92	426886.58	2210458.35	Картометрический	1.00	-
136	426837.62	2208385.71	Картометрический	1.00	-
137	426730.13	2208719.89	Картометрический	1.00	-
138	426705.70	2208840.24	Картометрический	1.00	-
139	426694.66	2209004.40	Картометрический	1.00	-
140	426639.28	2209107.92	Картометрический	1.00	-
141	426562.72	2209130.72	Картометрический	1.00	-
142	426459.29	2209190.42	Картометрический	1.00	-
143	426443.00	2209203.09	Картометрический	1.00	-
144	426435.75	2209225.13	Картометрический	1.00	-
145	426484.84	2209259.32	Картометрический	1.00	-
146	426478.93	2209269.37	Картометрический	1.00	-
147	426403.82	2209233.98	Картометрический	1.00	-
148	426388.80	2209245.83	Картометрический	1.00	-
149	426286.73	2209336.32	Картометрический	1.00	-
150	426212.52	2209427.53	Картометрический	1.00	-
151	426148.27	2209508.97	Картометрический	1.00	-
152	426100.31	2209580.46	Картометрический	1.00	-
153	426059.41	2209654.85	Картометрический	1.00	-
154	426125.29	2209695.75	Картометрический	1.00	-
155	426191.35	2209635.12	Картометрический	1.00	-
156	426184.83	2209621.73	Картометрический	1.00	-
157	426213.43	2209597.11	Картометрический	1.00	-
158	426320.39	2209501.37	Картометрический	1.00	-
159	426365.82	2209524.72	Картометрический	1.00	-
160	426411.62	2209453.10	Картометрический	1.00	-
161	426484.11	2209464.06	Картометрический	1.00	-
162	426484.65	2209464.09	Картометрический	1.00	-
163	426458.66	2209585.89	Картометрический	1.00	-
164	426420.65	2209665.52	Картометрический	1.00	-
165	426429.70	2209706.25	Картометрический	1.00	-
166	426431.87	2209767.06	Картометрический	1.00	-
167	426427.53	2209839.81	Картометрический	1.00	-
168	426505.30	2209844.00	Картометрический	1.00	-
169	426501.50	2209875.10	Картометрический	1.00	-
170	426483.36	2209922.90	Картометрический	1.00	-
171	426412.92	2209912.59	Картометрический	1.00	-
172	426393.51	2209973.01	Картометрический	1.00	-
173	426382.50	2210003.56	Картометрический	1.00	-
174	426360.55	2209996.32	Картометрический	1.00	-

1	2	3	4	5	6
175	426275.14	2209957.68	Картометрический	1.00	-
176	426208.78	2209921.30	Картометрический	1.00	-
177	426198.38	2209915.05	Картометрический	1.00	-
178	426197.81	2209910.86	Картометрический	1.00	-
179	426204.27	2209902.14	Картометрический	1.00	-
180	426218.82	2209882.40	Картометрический	1.00	-
181	426209.49	2209874.69	Картометрический	1.00	-
182	426222.19	2209828.94	Картометрический	1.00	-
183	426218.12	2209823.25	Картометрический	1.00	-
184	426175.96	2209768.87	Картометрический	1.00	-
185	425838.83	2209563.42	Картометрический	1.00	-
186	425845.76	2209551.05	Картометрический	1.00	-
187	425970.41	2209346.97	Картометрический	1.00	-
188	426159.60	2209035.31	Картометрический	1.00	-
189	426170.12	2209017.78	Картометрический	1.00	-
190	426223.23	2208930.37	Картометрический	1.00	-
191	426438.91	2208578.86	Картометрический	1.00	-
192	426523.68	2208441.64	Картометрический	1.00	-
193	426579.03	2208349.81	Картометрический	1.00	-
194	426588.39	2208332.20	Картометрический	1.00	-
136	426837.62	2208385.71	Картометрический	1.00	-
195	426374.51	2210011.81	Картометрический	1.00	-
196	426300.12	2210121.42	Картометрический	1.00	-
197	426233.88	2210214.81	Картометрический	1.00	-
198	426198.87	2210259.19	Картометрический	1.00	-
199	426235.21	2210285.05	Картометрический	1.00	-
200	426222.76	2210304.15	Картометрический	1.00	-
201	426182.85	2210279.08	Картометрический	1.00	-
202	426148.85	2210311.27	Картометрический	1.00	-
203	426215.28	2210365.24	Картометрический	1.00	-
204	426203.65	2210377.60	Картометрический	1.00	-
205	426131.44	2210332.45	Картометрический	1.00	-
206	426111.91	2210339.06	Картометрический	1.00	-
207	426098.49	2210351.34	Картометрический	1.00	-
208	426038.74	2210358.53	Картометрический	1.00	-
209	426066.57	2210434.34	Картометрический	1.00	-
210	426031.83	2210442.58	Картометрический	1.00	-
211	425987.74	2210388.19	Картометрический	1.00	-
212	425955.89	2210389.27	Картометрический	1.00	-
213	425886.75	2210399.77	Картометрический	1.00	-
214	425657.63	2210413.16	Картометрический	1.00	-
215	425630.48	2210418.23	Картометрический	1.00	-
216	425585.96	2210462.03	Картометрический	1.00	-
217	425492.01	2210484.89	Картометрический	1.00	-
218	425480.77	2210558.52	Картометрический	1.00	-
219	425455.75	2210553.23	Картометрический	1.00	-
220	425437.39	2210595.83	Картометрический	1.00	-

1	2	3	4	5	6
221	425380.38	2210555.97	Картометрический	1.00	-
222	425368.45	2210545.95	Картометрический	1.00	-
223	425356.19	2210530.62	Картометрический	1.00	-
224	425353.36	2210523.53	Картометрический	1.00	-
225	425353.15	2210511.11	Картометрический	1.00	-
226	425355.13	2210497.25	Картометрический	1.00	-
227	425365.40	2210449.65	Картометрический	1.00	-
228	425371.22	2210422.96	Картометрический	1.00	-
229	425373.84	2210410.96	Картометрический	1.00	-
230	425382.88	2210364.80	Картометрический	1.00	-
231	425389.89	2210337.88	Картометрический	1.00	-
232	425393.05	2210327.17	Картометрический	1.00	-
233	425399.51	2210305.27	Картометрический	1.00	-
234	425410.30	2210279.20	Картометрический	1.00	-
235	425413.41	2210283.69	Картометрический	1.00	-
236	425421.54	2210284.86	Картометрический	1.00	-
237	425481.72	2210320.26	Картометрический	1.00	-
238	425500.24	2210325.01	Картометрический	1.00	-
239	425516.75	2210326.36	Картометрический	1.00	-
240	425527.76	2210325.36	Картометрический	1.00	-
241	425624.70	2210291.55	Картометрический	1.00	-
242	425842.96	2210275.62	Картометрический	1.00	-
243	425970.37	2210250.10	Картометрический	1.00	-
244	426013.98	2210232.18	Картометрический	1.00	-
245	426133.43	2210116.35	Картометрический	1.00	-
246	426218.32	2209997.81	Картометрический	1.00	-
247	426236.41	2209961.61	Картометрический	1.00	-
248	426237.14	2209947.91	Картометрический	1.00	-
249	426271.24	2209965.76	Картометрический	1.00	-
250	426356.70	2210005.55	Картометрический	1.00	-
195	426374.51	2210011.81	Картометрический	1.00	-
251	426180.20	2209914.04	Картометрический	1.00	-
252	426131.68	2209979.24	Картометрический	1.00	-
253	426100.49	2210011.15	Картометрический	1.00	-
254	426009.27	2210090.55	Картометрический	1.00	-
255	425977.15	2210115.87	Картометрический	1.00	-
256	425944.24	2210143.01	Картометрический	1.00	-
257	425921.92	2210159.10	Картометрический	1.00	-
258	425870.22	2210181.55	Картометрический	1.00	-
259	425722.97	2210240.71	Картометрический	1.00	-
260	425620.73	2210279.24	Картометрический	1.00	-
261	425548.93	2210304.66	Картометрический	1.00	-
262	425521.16	2210311.65	Картометрический	1.00	-
263	425504.38	2210311.42	Картометрический	1.00	-
264	425488.11	2210307.00	Картометрический	1.00	-
265	425465.68	2210296.09	Картометрический	1.00	-
266	425436.07	2210275.37	Аналитический	0.10	-

1	2	3	4	5	6
267	425424.39	2210262.74	Аналитический	0.10	-
268	425420.00	2210260.73	Аналитический	0.10	-
269	425438.64	2210225.54	Аналитический	0.10	-
270	425599.58	2209960.76	Картометрический	1.00	-
271	425602.92	2209968.33	Аналитический	0.10	-
272	425642.08	2210045.50	Картометрический	1.00	-
273	425759.18	2210009.25	Картометрический	1.00	-
274	425785.60	2210003.15	Картометрический	1.00	-
275	425839.50	2209917.15	Картометрический	1.00	-
276	425863.02	2209879.62	Аналитический	0.10	-
277	425865.20	2209876.18	Аналитический	0.10	-
278	425879.67	2209882.83	Аналитический	0.10	-
279	425977.64	2209925.70	Аналитический	0.10	-
280	426038.73	2209806.88	Аналитический	0.10	-
281	426048.18	2209814.62	Картометрический	1.00	-
282	426077.07	2209837.21	Картометрический	1.00	-
283	426108.70	2209861.96	Картометрический	1.00	-
284	426164.26	2209902.91	Картометрический	1.00	-
285	426168.35	2209905.41	Картометрический	1.00	-
251	426180.20	2209914.04	Картометрический	1.00	-
286	426251.98	2210520.30	Картометрический	1.00	-
287	426158.95	2210996.29	Картометрический	1.00	-
288	426111.39	2211004.46	Картометрический	1.00	-
289	426015.80	2211017.23	Картометрический	1.00	-
290	426036.61	2210891.32	Картометрический	1.00	-
291	426063.57	2210791.60	Картометрический	1.00	-
292	426085.47	2210726.81	Картометрический	1.00	-
293	425987.02	2210839.56	Картометрический	1.00	-
294	425939.24	2210877.20	Картометрический	1.00	-
295	425899.09	2210899.96	Картометрический	1.00	-
296	425846.40	2210880.46	Картометрический	1.00	-
297	425778.16	2210777.30	Картометрический	1.00	-
298	425616.37	2210853.31	Картометрический	1.00	-
299	425653.65	2210892.41	Картометрический	1.00	-
300	425762.96	2210995.57	Картометрический	1.00	-
301	425832.65	2211043.62	Картометрический	1.00	-
302	425656.55	2211231.83	Картометрический	1.00	-
303	425457.09	2211070.77	Картометрический	1.00	-
304	425461.03	2211055.74	Картометрический	1.00	-
305	425474.87	2211007.84	Картометрический	1.00	-
306	425488.41	2210967.38	Картометрический	1.00	-
307	425491.23	2210958.95	Картометрический	1.00	-
308	425534.95	2210840.80	Картометрический	1.00	-
309	425541.76	2210821.06	Картометрический	1.00	-
310	425552.58	2210790.55	Картометрический	1.00	-
311	425558.90	2210769.47	Картометрический	1.00	-
312	425561.20	2210754.26	Картометрический	1.00	-

1	2	3	4	5	6
313	425561.12	2210740.78	Картометрический	1.00	-
314	425559.78	2210736.92	Картометрический	1.00	-
315	425551.10	2210711.88	Картометрический	1.00	-
316	425548.15	2210706.20	Картометрический	1.00	-
317	425543.91	2210698.04	Картометрический	1.00	-
318	425539.07	2210690.75	Картометрический	1.00	-
319	425530.02	2210679.73	Картометрический	1.00	-
320	425649.67	2210583.11	Картометрический	1.00	-
321	425943.22	2210536.96	Картометрический	1.00	-
322	425899.78	2210599.21	Картометрический	1.00	-
323	425862.14	2210646.27	Картометрический	1.00	-
324	425832.83	2210716.13	Картометрический	1.00	-
325	425904.85	2210736.94	Картометрический	1.00	-
326	426021.95	2210614.24	Картометрический	1.00	-
327	426056.51	2210578.94	Картометрический	1.00	-
328	426099.95	2210538.04	Картометрический	1.00	-
286	426251.98	2210520.30	Картометрический	1.00	-

3. Сведения о характерных точках части (частей) границы объекта

Обозначение характерных точек части границы	Координаты, м		Метод определения координат характерной точки	Средняя квадратическая погрешность положения характерной точки (Mt), м	Описание обозначения точки на местности (при наличии)
	X	Y			
1	2	3	4	5	6
Часть №					
-	-	-	-	-	-

Раздел 3

Сведения о местоположении измененных (уточненных) границ объекта							
1. Система координат: -							
2. Сведения о характерных точках границ объекта							
Обозначение характерных точек границ	Существующие координаты, м		Измененные (уточненные) координаты, м		Метод определения координат характерной точки	Средняя квадратическая погрешность положения характерной точки (Mt), м	Описание обозначения точки на местности (при наличии)
	X	Y	X	Y			
1	2	3	4	5	6	7	8
-	-	-	-	-	-	-	-
3.Сведения о характерных точках части (частей) границы объекта							
Часть №							
-	-	-	-	-	-	-	-

Раздел 4

План границ объекта

Используемые условные знаки и обозначения:

границы территориальной зоны

•1 характерная точка границ территориальной зоны

Масштаб 1:10000

Руководитель БУВО «Нормативно проектный центр»

Подпись _____ Ю.В.Шалыгина Дата « 02 » сентября 2021г.

Место для оттиска печати (при наличии) плана, составленного описание местоположения границ объекта

ОПИСАНИЕ МЕСТОПОЛОЖЕНИЯ ГРАНИЦ

Общественно-деловая зона села Кучеряевка - ОД/1

(наименование объекта, местоположение границ которого описано (далее - объект)

Раздел 1

Сведения об объекте		
№ п/п	Характеристики объекта	Описание характеристик
1	2	3
1	Местоположение объекта	Воронежская область, Бутурлиновский муниципальный район, Кучеряевское сельское поселение, село Кучеряевка
2	Площадь объекта ± величина погрешности определения площади (Р ± Дельта Р)	108329 +/- 1152 м^2
3	Иные характеристики объекта	-

Раздел 2

Сведения о местоположении границ объекта					
1. Система координат: МСК - 36, зона 2					
2. Сведения о характерных точках границ объекта					
Обозначение характерных точек границ	Координаты, м		Метод определения координат характерной точки	Средняя квадратическая погрешность положения характерной точки (Mt), м	Описание обозначения точки на местности (при наличии)
	X	Y			
1	2	3	4	5	6
1	427148.26	2209739.50	Картометрический	1.00	-
2	427141.47	2209769.11	Картометрический	1.00	-
3	427121.31	2209867.16	Картометрический	1.00	-
4	426920.00	2209830.23	Картометрический	1.00	-
5	426853.56	2210226.39	Картометрический	1.00	-
6	426762.16	2210201.59	Картометрический	1.00	-
7	426776.88	2210143.31	Картометрический	1.00	-
8	426780.09	2210129.74	Картометрический	1.00	-
9	426784.49	2210130.61	Картометрический	1.00	-
10	426786.71	2210122.57	Картометрический	1.00	-
11	426783.03	2210118.91	Картометрический	1.00	-
12	426800.30	2210052.96	Картометрический	1.00	-
13	426803.70	2210052.73	Картометрический	1.00	-
14	426812.54	2210020.05	Картометрический	1.00	-
15	426809.15	2210017.26	Картометрический	1.00	-
16	426810.24	2210013.45	Картометрический	1.00	-
17	426815.97	2210013.21	Картометрический	1.00	-
18	426816.61	2210007.45	Картометрический	1.00	-
19	426812.63	2210003.79	Картометрический	1.00	-
20	426885.47	2209700.37	Картометрический	1.00	-
21	426890.26	2209685.49	Картометрический	1.00	-
22	426898.62	2209673.84	Картометрический	1.00	-
23	426909.59	2209667.69	Картометрический	1.00	-
24	426909.60	2209667.65	Картометрический	1.00	-
25	426910.29	2209667.28	Картометрический	1.00	-
26	426934.58	2209668.24	Картометрический	1.00	-
27	426947.65	2209670.85	Картометрический	1.00	-
28	426989.66	2209683.25	Картометрический	1.00	-
29	426994.08	2209686.36	Картометрический	1.00	-
30	426994.48	2209691.39	Картометрический	1.00	-
31	427001.50	2209693.60	Картометрический	1.00	-
32	427002.63	2209690.27	Картометрический	1.00	-
33	427004.54	2209688.31	Картометрический	1.00	-
34	427080.48	2209716.82	Картометрический	1.00	-

1	2	3	4	5	6
1	427148.26	2209739.50	Картометрический	1.00	-
35	426222.19	2209828.94	Аналитический	0.10	-
36	426209.49	2209874.69	Картометрический	1.00	-
37	426180.20	2209914.04	Картометрический	1.00	-
38	426168.35	2209905.41	Картометрический	1.00	-
39	426164.26	2209902.91	Картометрический	1.00	-
40	426108.70	2209861.96	Аналитический	0.10	-
41	426139.63	2209820.13	Аналитический	0.10	-
42	426163.87	2209785.28	Аналитический	0.10	-
43	426175.96	2209768.87	Картометрический	1.00	-
44	426218.12	2209823.25	Аналитический	0.10	-
35	426222.19	2209828.94	Аналитический	0.10	-
45	426237.14	2209947.91	Картометрический	1.00	-
46	426236.41	2209961.61	Картометрический	1.00	-
47	426218.32	2209997.81	Картометрический	1.00	-
48	426133.43	2210116.35	Картометрический	1.00	-
49	426013.98	2210232.18	Картометрический	1.00	-
50	426004.22	2210220.66	Картометрический	1.00	-
51	425955.44	2210159.63	Картометрический	1.00	-
52	425951.52	2210154.45	Картометрический	1.00	-
53	425953.06	2210153.34	Картометрический	1.00	-
54	425986.76	2210124.13	Картометрический	1.00	-
55	426022.58	2210093.09	Картометрический	1.00	-
56	426088.24	2210037.72	Картометрический	1.00	-
57	426123.87	2210004.45	Картометрический	1.00	-
58	426151.86	2209971.63	Картометрический	1.00	-
59	426186.38	2209923.20	Картометрический	1.00	-
60	426191.11	2209923.11	Картометрический	1.00	-
61	426203.94	2209930.52	Картометрический	1.00	-
45	426237.14	2209947.91	Картометрический	1.00	-

3. Сведения о характерных точках части (частей) границы объекта

Обозначение характерных точек части границы	Координаты, м		Метод определения координат характерной точки	Средняя квадратическая погрешность положения характерной точки (Mt), м	Описание обозначения точки на местности (при наличии)
	X	Y			
1	2	3	4	5	6
Часть №					
-	-	-	-	-	-

Раздел 3

Сведения о местоположении измененных (уточненных) границ объекта							
1. Система координат: -							
2. Сведения о характерных точках границ объекта							
Обозначение характерных точек границ	Существующие координаты, м		Измененные (уточненные) координаты, м		Метод определения координат характерной точки	Средняя квадратическая погрешность положения характерной точки (Mt), м	Описание обозначения точки на местности (при наличии)
	X	Y	X	Y			
1	2	3	4	5	6	7	8
-	-	-	-	-	-	-	-
3.Сведения о характерных точках части (частей) границы объекта							
Часть №							
-	-	-	-	-	-	-	-

Раздел 4

План границ объекта

Используемые условные знаки и обозначения:

границы территориальной зоны

•1 характерная точка границ территориальной зоны

Масштаб 1:10000

Руководитель БУВО «Нормативно-проектный центр»

Подпись _____ Ю.В.Шалыгина Дата « 02 » сентября 2021 г.

Место для оттиска печати (при наличии) лица, составившего описание местоположения границ объекта

ОПИСАНИЕ МЕСТОПОЛОЖЕНИЯ ГРАНИЦ

Зона улиц, дорог, инженерной и транспортной инфраструктуры
села Кучеряевка - ИТ1/1

(наименование объекта, местоположение границ которого описано
(далее - объект)

Раздел 1

Сведения об объекте		
№ п/п	Характеристики объекта	Описание характеристик
1	2	3
1	Местоположение объекта	Воронежская область, Бутурлиновский муниципальный район, Кучеряевское сельское поселение, село Кучеряевка
2	Площадь объекта ± величина погрешности определения площади (Р ± Дельта Р)	54037 +/- 814 м^2
3	Иные характеристики объекта	-

Раздел 2

Сведения о местоположении границ объекта					
1. Система координат: МСК - 36, зона 2					
2. Сведения о характерных точках границ объекта					
Обозначение характерных точек границ	Координаты, м		Метод определения координат характерной точки	Средняя квадратическая погрешность положения характерной точки (Mt), м	Описание обозначения точки на местности (при наличии)
	X	Y			
1	2	3	4	5	6
1	427443.36	2209834.05	Картометрический	1.00	-
2	427442.33	2209841.85	Картометрический	1.00	-
3	427442.32	2209841.89	Картометрический	1.00	-
4	427441.79	2209845.91	Картометрический	1.00	-
5	427425.27	2209833.92	Картометрический	1.00	-
6	427396.46	2209819.47	Картометрический	1.00	-
7	427350.10	2209800.36	Картометрический	1.00	-
8	427178.16	2209749.49	Картометрический	1.00	-
9	427148.26	2209739.50	Картометрический	1.00	-
10	427080.48	2209716.82	Картометрический	1.00	-
11	427004.54	2209688.31	Картометрический	1.00	-
12	427002.63	2209690.27	Картометрический	1.00	-
13	427001.50	2209693.60	Картометрический	1.00	-
14	426994.48	2209691.39	Картометрический	1.00	-
15	426994.08	2209686.36	Картометрический	1.00	-
16	426989.66	2209683.25	Картометрический	1.00	-
17	426947.65	2209670.85	Картометрический	1.00	-
18	426934.58	2209668.24	Картометрический	1.00	-
19	426910.29	2209667.28	Картометрический	1.00	-
20	426909.60	2209667.65	Картометрический	1.00	-
21	426909.59	2209667.69	Картометрический	1.00	-
22	426898.62	2209673.84	Картометрический	1.00	-
23	426890.26	2209685.49	Картометрический	1.00	-
24	426885.47	2209700.37	Картометрический	1.00	-
25	426812.63	2210003.79	Картометрический	1.00	-
26	426816.61	2210007.45	Картометрический	1.00	-
27	426815.97	2210013.21	Картометрический	1.00	-
28	426810.24	2210013.45	Картометрический	1.00	-
29	426809.15	2210017.26	Картометрический	1.00	-
30	426812.54	2210020.05	Картометрический	1.00	-
31	426803.70	2210052.73	Картометрический	1.00	-
32	426800.30	2210052.96	Картометрический	1.00	-
33	426783.03	2210118.91	Картометрический	1.00	-
34	426786.71	2210122.57	Картометрический	1.00	-

1	2	3	4	5	6
35	426784.49	2210130.61	Картометрический	1.00	-
36	426780.09	2210129.74	Картометрический	1.00	-
37	426776.88	2210143.31	Картометрический	1.00	-
38	426770.40	2210141.76	Картометрический	1.00	-
39	426770.34	2210141.74	Картометрический	1.00	-
40	426764.63	2210140.38	Картометрический	1.00	-
41	426759.67	2210127.27	Картометрический	1.00	-
42	426704.01	2210111.30	Картометрический	1.00	-
43	426671.94	2210097.84	Картометрический	1.00	-
44	426600.02	2210074.68	Картометрический	1.00	-
45	426599.56	2210074.52	Картометрический	1.00	-
46	426536.40	2210052.72	Картометрический	1.00	-
47	426476.30	2210040.04	Картометрический	1.00	-
48	426479.03	2210031.63	Картометрический	1.00	-
49	426479.04	2210031.58	Картометрический	1.00	-
50	426481.76	2210023.21	Картометрический	1.00	-
51	426485.70	2210023.91	Картометрический	1.00	-
52	426540.74	2210038.10	Картометрический	1.00	-
53	426602.98	2210063.48	Картометрический	1.00	-
54	426673.89	2210090.28	Картометрический	1.00	-
55	426735.71	2210110.57	Картометрический	1.00	-
56	426758.58	2210115.62	Картометрический	1.00	-
57	426767.94	2210113.34	Картометрический	1.00	-
58	426773.84	2210107.74	Картометрический	1.00	-
59	426793.87	2210033.81	Картометрический	1.00	-
60	426793.66	2210026.63	Картометрический	1.00	-
61	426791.26	2210024.75	Картометрический	1.00	-
62	426791.99	2210020.40	Картометрический	1.00	-
63	426797.97	2210010.63	Картометрический	1.00	-
64	426857.33	2209769.48	Картометрический	1.00	-
65	426883.85	2209660.28	Картометрический	1.00	-
66	426883.86	2209660.24	Картометрический	1.00	-
67	426889.96	2209640.36	Картометрический	1.00	-
68	426901.17	2209641.86	Картометрический	1.00	-
69	426899.74	2209649.92	Картометрический	1.00	-
70	426904.95	2209654.11	Картометрический	1.00	-
71	426930.94	2209657.01	Картометрический	1.00	-
72	426952.26	2209660.32	Картометрический	1.00	-
73	427014.66	2209679.18	Картометрический	1.00	-
74	427093.51	2209707.79	Картометрический	1.00	-
75	427182.96	2209737.57	Картометрический	1.00	-
76	427258.43	2209758.86	Картометрический	1.00	-
77	427314.12	2209775.42	Картометрический	1.00	-
78	427384.23	2209800.90	Картометрический	1.00	-
79	427430.33	2209823.05	Картометрический	1.00	-
1	427443.36	2209834.05	Картометрический	1.00	-
80	426466.59	2210020.59	Картометрический	1.00	-

1	2	3	4	5	6
81	426464.18	2210028.78	Картометрический	1.00	-
82	426464.17	2210028.81	Картометрический	1.00	-
83	426461.93	2210036.30	Картометрический	1.00	-
84	426405.14	2210021.68	Картометрический	1.00	-
85	426390.49	2210019.89	Картометрический	1.00	-
86	426374.51	2210011.81	Картометрический	1.00	-
87	426356.70	2210005.55	Картометрический	1.00	-
88	426271.24	2209965.76	Картометрический	1.00	-
89	426237.14	2209947.91	Картометрический	1.00	-
90	426203.94	2209930.52	Картометрический	1.00	-
91	426191.11	2209923.11	Картометрический	1.00	-
92	426186.38	2209923.20	Картометрический	1.00	-
93	426151.86	2209971.63	Картометрический	1.00	-
94	426123.87	2210004.45	Картометрический	1.00	-
95	426088.24	2210037.72	Картометрический	1.00	-
96	426022.58	2210093.09	Картометрический	1.00	-
97	425986.76	2210124.13	Картометрический	1.00	-
98	425953.06	2210153.34	Картометрический	1.00	-
99	425951.52	2210154.45	Картометрический	1.00	-
100	425929.53	2210170.20	Картометрический	1.00	-
101	425871.63	2210196.01	Картометрический	1.00	-
102	425728.03	2210251.68	Картометрический	1.00	-
103	425624.70	2210291.55	Картометрический	1.00	-
104	425527.76	2210325.36	Картометрический	1.00	-
105	425516.75	2210326.36	Картометрический	1.00	-
106	425500.24	2210325.01	Картометрический	1.00	-
107	425481.72	2210320.26	Картометрический	1.00	-
108	425421.54	2210284.86	Картометрический	1.00	-
109	425413.41	2210283.69	Картометрический	1.00	-
110	425410.30	2210279.20	Картометрический	1.00	-
111	425399.51	2210305.27	Картометрический	1.00	-
112	425393.05	2210327.17	Картометрический	1.00	-
113	425389.89	2210337.88	Картометрический	1.00	-
114	425382.88	2210364.80	Картометрический	1.00	-
115	425373.84	2210410.96	Картометрический	1.00	-
116	425371.22	2210422.96	Картометрический	1.00	-
117	425365.40	2210449.65	Картометрический	1.00	-
118	425355.13	2210497.25	Картометрический	1.00	-
119	425353.15	2210511.11	Картометрический	1.00	-
120	425353.36	2210523.53	Картометрический	1.00	-
121	425356.19	2210530.62	Картометрический	1.00	-
122	425368.45	2210545.95	Картометрический	1.00	-
123	425380.38	2210555.97	Картометрический	1.00	-
124	425437.39	2210595.83	Картометрический	1.00	-
125	425490.15	2210642.11	Картометрический	1.00	-
126	425513.46	2210662.56	Картометрический	1.00	-
127	425530.02	2210679.73	Картометрический	1.00	-
128	425539.07	2210690.75	Картометрический	1.00	-

1	2	3	4	5	6
129	425543.91	2210698.04	Картометрический	1.00	-
130	425548.15	2210706.20	Картометрический	1.00	-
131	425551.10	2210711.88	Картометрический	1.00	-
132	425559.78	2210736.92	Картометрический	1.00	-
133	425561.12	2210740.78	Картометрический	1.00	-
134	425561.20	2210754.26	Картометрический	1.00	-
135	425558.90	2210769.47	Картометрический	1.00	-
136	425552.58	2210790.55	Картометрический	1.00	-
137	425541.76	2210821.06	Картометрический	1.00	-
138	425534.95	2210840.80	Картометрический	1.00	-
139	425491.23	2210958.95	Картометрический	1.00	-
140	425488.41	2210967.38	Картометрический	1.00	-
141	425474.87	2211007.84	Картометрический	1.00	-
142	425461.03	2211055.74	Картометрический	1.00	-
143	425457.09	2211070.77	Картометрический	1.00	-
144	425453.60	2211067.60	Картометрический	1.00	-
145	425469.99	2211004.56	Картометрический	1.00	-
146	425528.13	2210839.76	Картометрический	1.00	-
147	425557.63	2210761.82	Картометрический	1.00	-
148	425529.58	2210691.57	Картометрический	1.00	-
149	425480.02	2210650.78	Картометрический	1.00	-
150	425448.63	2210624.95	Картометрический	1.00	-
151	425433.97	2210612.19	Картометрический	1.00	-
152	425359.42	2210551.33	Картометрический	1.00	-
153	425348.77	2210540.84	Картометрический	1.00	-
154	425345.40	2210536.29	Картометрический	1.00	-
155	425344.72	2210535.38	Картометрический	1.00	-
156	425344.91	2210516.30	Картометрический	1.00	-
157	425401.62	2210289.56	Картометрический	1.00	-
158	425414.76	2210266.34	Картометрический	1.00	-
159	425534.46	2210054.80	Картометрический	1.00	-
160	425830.44	2209563.28	Картометрический	1.00	-
161	425863.10	2209509.20	Картометрический	1.00	-
162	426072.14	2209164.42	Картометрический	1.00	-
163	426154.70	2209031.38	Картометрический	1.00	-
164	426156.63	2209028.22	Картометрический	1.00	-
165	426379.09	2208663.51	Картометрический	1.00	-
166	426554.29	2208379.20	Картометрический	1.00	-
167	426579.18	2208330.22	Картометрический	1.00	-
168	426588.39	2208332.20	Картометрический	1.00	-
169	426579.03	2208349.81	Картометрический	1.00	-
170	426523.68	2208441.64	Картометрический	1.00	-
171	426438.91	2208578.86	Картометрический	1.00	-
172	426223.23	2208930.37	Картометрический	1.00	-
173	426170.12	2209017.78	Картометрический	1.00	-
174	426159.60	2209035.31	Картометрический	1.00	-
175	425970.41	2209346.97	Картометрический	1.00	-
176	425845.76	2209551.05	Картометрический	1.00	-

1	2	3	4	5	6
177	425838.83	2209563.42	Картометрический	1.00	-
178	425836.33	2209567.88	Картометрический	1.00	-
179	425809.92	2209611.71	Картометрический	1.00	-
180	425758.41	2209697.09	Картометрический	1.00	-
181	425752.69	2209706.60	Картометрический	1.00	-
182	425730.38	2209743.95	Картометрический	1.00	-
183	425674.50	2209836.94	Картометрический	1.00	-
184	425667.35	2209848.96	Картометрический	1.00	-
185	425611.08	2209940.37	Картометрический	1.00	-
186	425600.84	2209958.69	Картометрический	1.00	-
187	425438.64	2210225.54	Картометрический	1.00	-
188	425420.00	2210260.73	Картометрический	1.00	-
189	425424.39	2210262.74	Картометрический	1.00	-
190	425436.07	2210275.37	Картометрический	1.00	-
191	425465.68	2210296.09	Картометрический	1.00	-
192	425488.11	2210307.00	Картометрический	1.00	-
193	425504.38	2210311.42	Картометрический	1.00	-
194	425521.16	2210311.65	Картометрический	1.00	-
195	425548.93	2210304.66	Картометрический	1.00	-
196	425620.73	2210279.24	Картометрический	1.00	-
197	425722.97	2210240.71	Картометрический	1.00	-
198	425870.22	2210181.55	Картометрический	1.00	-
199	425921.92	2210159.10	Картометрический	1.00	-
200	425944.24	2210143.01	Картометрический	1.00	-
201	425977.15	2210115.87	Картометрический	1.00	-
202	426009.27	2210090.55	Картометрический	1.00	-
203	426100.49	2210011.15	Картометрический	1.00	-
204	426131.68	2209979.24	Картометрический	1.00	-
205	426209.49	2209874.69	Картометрический	1.00	-
206	426218.82	2209882.40	Картометрический	1.00	-
207	426204.27	2209902.14	Картометрический	1.00	-
208	426197.81	2209910.86	Картометрический	1.00	-
209	426198.38	2209915.05	Картометрический	1.00	-
210	426208.78	2209921.30	Картометрический	1.00	-
211	426275.14	2209957.68	Картометрический	1.00	-
212	426360.55	2209996.32	Картометрический	1.00	-
213	426382.51	2210003.55	Картометрический	1.00	-
214	426398.89	2210008.96	Картометрический	1.00	-
80	426466.59	2210020.59	Картометрический	1.00	-

3. Сведения о характерных точках части (частей) границы объекта					
Обозначение характерных точек части границы	Координаты, м		Метод определения координат характерной точки	Средняя квадратическая погрешность положения характерной точки (Mt), м	Описание обозначения точки на местности (при наличии)
	X	Y			
1	2	3	4	5	6
Часть №					
-	-	-	-	-	-

Раздел 3

Сведения о местоположении измененных (уточненных) границ объекта							
1. Система координат: -							
2. Сведения о характерных точках границ объекта							
Обозначение характерных точек границ	Существующие координаты, м		Измененные (уточненные) координаты, м		Метод определения координат характерной точки	Средняя квадратическая погрешность положения характерной точки (Mt), м	Описание обозначения точки на местности (при наличии)
	X	Y	X	Y			
1	2	3	4	5	6	7	8
-	-	-	-	-	-	-	-
3.Сведения о характерных точках части (частей) границы объекта							
Часть №							
-	-	-	-	-	-	-	-

Раздел 4

План границ объекта

Используемые условные знаки и обозначения:

границы территориальной зоны

•1 характерная точка границ территориальной зоны

Масштаб 1:10000

Руководитель БУВО «Нормативно-проектный центр»
Подпись Ю.В.Шальгина Дата « 02 » сентября 2021 г.

Место для оттиска печати (при наличии) того, составившего описание местоположения границ объекта

ОПИСАНИЕ МЕСТОПОЛОЖЕНИЯ ГРАНИЦ

Зона сельскохозяйственного использования в границах населенного пункта
села Кучеряевка - СХ1/1

(наименование объекта, местоположение границ которого описано
(далее - объект)

Раздел 1

Сведения об объекте		
№ п/п	Характеристики объекта	Описание характеристик
1	2	3
1	Местоположение объекта	Воронежская область, Бутурлиновский муниципальный район, Кучеряевское сельское поселение, село Кучеряевка
2	Площадь объекта ± величина погрешности определения площади (Р ± Дельта Р)	76308 +/- 967 м^2
3	Иные характеристики объекта	-

Раздел 2

Сведения о местоположении границ объекта					
1. Система координат: МСК - 36, зона 2					
2. Сведения о характерных точках границ объекта					
Обозначение характерных точек границ	Координаты, м		Метод определения координат характерной точки	Средняя квадратическая погрешность положения характерной точки (Mt), м	Описание обозначения точки на местности (при наличии)
	X	Y			
1	2	3	4	5	6
1	426085.47	2210726.81	Картометрический	1.00	-
2	426063.57	2210791.60	Картометрический	1.00	-
3	426036.61	2210891.32	Картометрический	1.00	-
4	426015.80	2211017.23	Картометрический	1.00	-
5	426009.70	2211101.54	Картометрический	1.00	-
6	426024.01	2211163.08	Картометрический	1.00	-
7	426020.11	2211165.50	Картометрический	1.00	-
8	425972.84	2211138.97	Картометрический	1.00	-
9	425911.70	2211122.27	Картометрический	1.00	-
10	425886.65	2211106.11	Картометрический	1.00	-
11	425832.65	2211043.62	Картометрический	1.00	-
12	425762.96	2210995.57	Картометрический	1.00	-
13	425653.65	2210892.41	Картометрический	1.00	-
14	425616.37	2210853.31	Картометрический	1.00	-
15	425778.16	2210777.30	Картометрический	1.00	-
16	425846.40	2210880.46	Картометрический	1.00	-
17	425899.09	2210899.96	Картометрический	1.00	-
18	425939.24	2210877.20	Картометрический	1.00	-
19	425987.02	2210839.56	Картометрический	1.00	-
1	426085.47	2210726.81	Картометрический	1.00	-
20	425977.27	2211009.88	Аналитический	0.10	-
21	425913.04	2211022.14	Аналитический	0.10	-
22	425901.51	2210950.14	Аналитический	0.10	-
23	425968.43	2210938.56	Аналитический	0.10	-
20	425977.27	2211009.88	Аналитический	0.10	-

3. Сведения о характерных точках части (частей) границы объекта					
Обозначение характерных точек части границы	Координаты, м		Метод определения координат характерной точки	Средняя квадратическая погрешность положения характерной точки (Mt), м	Описание обозначения точки на местности (при наличии)
	X	Y			
1	2	3	4	5	6
Часть №					
-	-	-	-	-	-

Раздел 3

Сведения о местоположении измененных (уточненных) границ объекта							
1. Система координат: -							
2. Сведения о характерных точках границ объекта							
Обозначение характерных точек границ	Существующие координаты, м		Измененные (уточненные) координаты, м		Метод определения координат характерной точки	Средняя квадратическая погрешность положения характерной точки (Mt), м	Описание обозначения точки на местности (при наличии)
	X	Y	X	Y			
1	2	3	4	5	6	7	8
-	-	-	-	-	-	-	-
3.Сведения о характерных точках части (частей) границы объекта							
Часть №							
-	-	-	-	-	-	-	-

Раздел 4

План границ объекта

Масштаб 1:10000

Используемые условные знаки и обозначения:

границы территориальной зоны

•1 характерная точка границ территориальной зоны

Руководитель БУВО «Нормативно-проектный центр»
Подпись _____ Ю.В. Шалыгина Дата « 02 » сентября 2021 г.

Место для оттиска печати (при наличии) лица, составившего описание местоположения границ объекта

ОПИСАНИЕ МЕСТОПОЛОЖЕНИЯ ГРАНИЦ

Зона сельскохозяйственного производства села Кучеряевка - СХ2/1

(наименование объекта, местоположение границ которого описано (далее - объект)

Раздел 1

Сведения об объекте		
№ п/п	Характеристики объекта	Описание характеристик
1	2	3
1	Местоположение объекта	Воронежская область, Бутурлиновский муниципальный район, Кучеряевское сельское поселение, село Кучеряевка
2	Площадь объекта ± величина погрешности определения площади (Р ± Дельта Р)	69165 +/- 920 м^2
3	Иные характеристики объекта	-

Раздел 2

Сведения о местоположении границ объекта					
1. Система координат: МСК - 36, зона 2					
2. Сведения о характерных точках границ объекта					
Обозначение характерных точек границ	Координаты, м		Метод определения координат характерной точки	Средняя квадратическая погрешность положения характерной точки (Mt), м	Описание обозначения точки на местности (при наличии)
	X	Y			
1	2	3	4	5	6
1	425914.18	2209700.64	Картометрический	1.00	-
2	425865.20	2209876.18	Картометрический	1.00	-
3	425863.02	2209879.62	Аналитический	0.10	-
4	425839.50	2209917.15	Картометрический	1.00	-
5	425785.60	2210003.15	Аналитический	0.10	-
6	425759.18	2210009.25	Аналитический	0.10	-
7	425642.08	2210045.50	Аналитический	0.10	-
8	425602.92	2209968.33	Аналитический	0.10	-
9	425599.58	2209960.76	Картометрический	1.00	-
10	425600.84	2209958.69	Картометрический	1.00	-
11	425611.08	2209940.37	Картометрический	1.00	-
12	425667.35	2209848.96	Картометрический	1.00	-
13	425674.50	2209836.94	Картометрический	1.00	-
14	425730.38	2209743.95	Картометрический	1.00	-
15	425752.69	2209706.60	Картометрический	1.00	-
16	425809.92	2209611.71	Картометрический	1.00	-
1	425914.18	2209700.64	Картометрический	1.00	-
3. Сведения о характерных точках части (частей) границы объекта					
Обозначение характерных точек части границы	Координаты, м		Метод определения координат характерной точки	Средняя квадратическая погрешность положения характерной точки (Mt), м	Описание обозначения точки на местности (при наличии)
	X	Y			
1	2	3	4	5	6
Часть №					
-	-	-	-	-	-

Раздел 3

Сведения о местоположении измененных (уточненных) границ объекта							
1. Система координат: -							
2. Сведения о характерных точках границ объекта							
Обозначение характерных точек границ	Существующие координаты, м		Измененные (уточненные) координаты, м		Метод определения координат характерной точки	Средняя квадратическая погрешность положения характерной точки (Mt), м	Описание обозначения точки на местности (при наличии)
	X	Y	X	Y			
1	2	3	4	5	6	7	8
-	-	-	-	-	-	-	-
3.Сведения о характерных точках части (частей) границы объекта							
Часть №							
-	-	-	-	-	-	-	-

Раздел 4

План границ объекта



Масштаб 1:10000

Используемые условные знаки и обозначения:

границы территориальной зоны

•1 характерная точка границ территориальной зоны

Руководитель БУВО «Нормативно-проектный центр»
Подпись _____ Ю.В. Шалыгина Дата « 02 » сентября 2021 г.

Место для оттиска печати (при наличии) лица, составившего описание местоположения границ объекта

ОПИСАНИЕ МЕСТОПОЛОЖЕНИЯ ГРАНИЦ

Зона ведения личного подсобного хозяйства на полевых участках
села Кучеряевка - СХ3/1

(наименование объекта, местоположение границ которого описано
(далее - объект)

Раздел 1

Сведения об объекте		
№ п/п	Характеристики объекта	Описание характеристик
1	2	3
1	Местоположение объекта	Воронежская область, Бутурлиновский муниципальный район, Кучеряевское сельское поселение, село Кучеряевка
2	Площадь объекта ± величина погрешности определения площади (Р ± Дельта Р)	564 +/- 83 м²
3	Иные характеристики объекта	-

Раздел 2

Сведения о местоположении границ объекта					
1. Система координат: МСК - 36, зона 2					
2. Сведения о характерных точках границ объекта					
Обозначение характерных точек границ	Координаты, м		Метод определения координат характерной точки	Средняя квадратическая погрешность положения характерной точки (Mt), м	Описание обозначения точки на местности (при наличии)
	X	Y			
1	2	3	4	5	6
1	427657.45	2209887.57	Картометрический	1.00	-
2	427559.51	2209928.13	Картометрический	1.00	-
3	427558.60	2209923.94	Картометрический	1.00	-
4	427558.57	2209917.40	Картометрический	1.00	-
5	427583.94	2209909.40	Картометрический	1.00	-
1	427657.45	2209887.57	Картометрический	1.00	-
3. Сведения о характерных точках части (частей) границы объекта					
Обозначение характерных точек части границы	Координаты, м		Метод определения координат характерной точки	Средняя квадратическая погрешность положения характерной точки (Mt), м	Описание обозначения точки на местности (при наличии)
	X	Y			
1	2	3	4	5	6
Часть №					
-	-	-	-	-	-

Раздел 3

Сведения о местоположении измененных (уточненных) границ объекта							
1. Система координат: -							
2. Сведения о характерных точках границ объекта							
Обозначение характерных точек границ	Существующие координаты, м		Измененные (уточненные) координаты, м		Метод определения координат характерной точки	Средняя квадратическая погрешность положения характерной точки (Mt), м	Описание обозначения точки на местности (при наличии)
	X	Y	X	Y			
1	2	3	4	5	6	7	8
-	-	-	-	-	-	-	-
3.Сведения о характерных точках части (частей) границы объекта							
Часть №							
-	-	-	-	-	-	-	-

Раздел 4

План границ объекта

Масштаб 1:2000

Используемые условные знаки и обозначения:

	границы территориальной зоны
• 1	характерная точка границ территориальной зоны

Руководитель БУВО «Нормативно-проектный центр»
Подпись _____ Ю.В.Шалыгина Дата « 02 » сентября 2021 г.

Место для оттиска печати (при наличии) лица, составившего описание местоположения границ объекта

ОПИСАНИЕ МЕСТОПОЛОЖЕНИЯ ГРАНИЦ

Зона рекреационного назначения - объектов отдыха села Кучеряевка - Р1/1

(наименование объекта, местоположение границ которого описано
(далее - объект)

Раздел 1

Сведения об объекте		
№ п/п	Характеристики объекта	Описание характеристик
1	2	3
1	Местоположение объекта	Воронежская область, Бутурлиновский муниципальный район, Кучеряевское сельское поселение, село Кучеряевка
2	Площадь объекта ± величина погрешности определения площади (Р ± Дельта Р)	61854 +/- 870 м^2
3	Иные характеристики объекта	-

Раздел 2

Сведения о местоположении границ объекта					
1. Система координат: МСК - 36, зона 2					
2. Сведения о характерных точках границ объекта					
Обозначение характерных точек границ	Координаты, м		Метод определения координат характерной точки	Средняя квадратическая погрешность положения характерной точки (Mt), м	Описание обозначения точки на местности (при наличии)
	X	Y			
1	2	3	4	5	6
1	426880.52	2210300.92	Картометрический	1.00	-
2	426877.79	2210310.09	Картометрический	1.00	-
3	426861.01	2210304.37	Картометрический	1.00	-
4	426776.72	2210276.18	Картометрический	1.00	-
5	426742.81	2210264.49	Картометрический	1.00	-
6	426762.16	2210201.59	Картометрический	1.00	-
7	426853.56	2210226.39	Картометрический	1.00	-
1	426880.52	2210300.92	Картометрический	1.00	-
8	426175.96	2209768.87	Картометрический	1.00	-
9	426163.87	2209785.28	Аналитический	0.10	-
10	426139.63	2209820.13	Аналитический	0.10	-
11	426108.70	2209861.96	Аналитический	0.10	-
12	426077.07	2209837.21	Аналитический	0.10	-
13	426048.18	2209814.62	Аналитический	0.10	-
14	426038.73	2209806.88	Картометрический	1.00	-
15	425914.18	2209700.64	Картометрический	1.00	-
16	425809.92	2209611.71	Картометрический	1.00	-
17	425836.33	2209567.88	Картометрический	1.00	-
18	425838.83	2209563.42	Картометрический	1.00	-
8	426175.96	2209768.87	Картометрический	1.00	-
19	426013.98	2210232.18	Картометрический	1.00	-
20	425970.37	2210250.10	Картометрический	1.00	-
21	425842.96	2210275.62	Картометрический	1.00	-
22	425624.70	2210291.55	Картометрический	1.00	-
23	425728.03	2210251.68	Картометрический	1.00	-
24	425871.63	2210196.01	Картометрический	1.00	-
25	425929.53	2210170.20	Картометрический	1.00	-
26	425951.52	2210154.45	Картометрический	1.00	-
27	425955.44	2210159.63	Картометрический	1.00	-
28	426004.22	2210220.66	Картометрический	1.00	-
19	426013.98	2210232.18	Картометрический	1.00	-

3. Сведения о характерных точках части (частей) границы объекта					
Обозначение характерных точек части границы	Координаты, м		Метод определения координат характерной точки	Средняя квадратическая погрешность положения характерной точки (Mt), м	Описание обозначения точки на местности (при наличии)
	X	Y			
1	2	3	4	5	6
Часть №					
-	-	-	-	-	-

Раздел 3

Сведения о местоположении измененных (уточненных) границ объекта							
1. Система координат: -							
2. Сведения о характерных точках границ объекта							
Обозначение характерных точек границ	Существующие координаты, м		Измененные (уточненные) координаты, м		Метод определения координат характерной точки	Средняя квадратическая погрешность положения характерной точки (Mt), м	Описание обозначения точки на местности (при наличии)
	X	Y	X	Y			
1	2	3	4	5	6	7	8
-	-	-	-	-	-	-	-
3.Сведения о характерных точках части (частей) границы объекта							
Часть №							
-	-	-	-	-	-	-	-

Раздел 4

План границ объекта

Масштаб 1:10000

Используемые условные знаки и обозначения:

	границы территориальной зоны
•1	характерная точка границ территориальной зоны

Руководитель БУВО «Нормативно-проектный центр»
Подпись _____ Ю.В.Шалыгина Дата « 02 » сентября 2021 г.

Место для оттиска печати (при наличии) лица, составившего описание местоположения границ объекта

ОПИСАНИЕ МЕСТОПОЛОЖЕНИЯ ГРАНИЦ

Зона природных территорий и защитного озеленения села Кучеряевка - Р2/1

(наименование объекта, местоположение границ которого описано
(далее - объект)

Раздел 1

Сведения об объекте		
№ п/п	Характеристики объекта	Описание характеристик
1	2	3
1	Местоположение объекта	Воронежская область, Бутурлиновский муниципальный район, Кучеряевское сельское поселение, село Кучеряевка
2	Площадь объекта ± величина погрешности определения площади (Р ± Дельта Р)	992904 +/- 3488 м^2
3	Иные характеристики объекта	-

Раздел 2

Сведения о местоположении границ объекта					
1. Система координат: МСК - 36, зона 2					
2. Сведения о характерных точках границ объекта					
Обозначение характерных точек границ	Координаты, м		Метод определения координат характерной точки	Средняя квадратическая погрешность положения характерной точки (Mt), м	Описание обозначения точки на местности (при наличии)
	X	Y			
1	2	3	4	5	6
1	427710.95	2209677.80	Картометрический	1.00	-
2	427697.58	2209894.38	Картометрический	1.00	-
3	427657.45	2209887.57	Картометрический	1.00	-
4	427583.94	2209909.40	Картометрический	1.00	-
5	427585.09	2209895.19	Картометрический	1.00	-
6	427590.16	2209839.81	Картометрический	1.00	-
7	427589.44	2209677.65	Картометрический	1.00	-
8	427570.62	2209609.24	Картометрический	1.00	-
9	427556.86	2209582.82	Картометрический	1.00	-
10	427526.82	2209540.10	Картометрический	1.00	-
11	427472.16	2209462.64	Картометрический	1.00	-
12	427453.34	2209444.91	Картометрический	1.00	-
13	427367.19	2209353.69	Картометрический	1.00	-
14	427218.97	2209249.90	Картометрический	1.00	-
15	427259.74	2209174.48	Картометрический	1.00	-
16	427259.86	2209174.31	Картометрический	1.00	-
17	427322.69	2209191.77	Картометрический	1.00	-
18	427377.97	2209224.63	Картометрический	1.00	-
19	427405.56	2209285.33	Картометрический	1.00	-
20	427534.61	2209432.70	Картометрический	1.00	-
21	427622.89	2209594.50	Картометрический	1.00	-
1	427710.95	2209677.80	Картометрический	1.00	-
22	427239.48	2209168.65	Картометрический	1.00	-
23	427203.27	2209239.76	Картометрический	1.00	-
24	427123.61	2209182.70	Картометрический	1.00	-
25	427147.13	2209131.04	Картометрический	1.00	-
26	427198.20	2209157.16	Картометрический	1.00	-
22	427239.48	2209168.65	Картометрический	1.00	-
27	427129.41	2209122.41	Картометрический	1.00	-
28	427108.77	2209170.16	Картометрический	1.00	-
29	426962.09	2209067.93	Картометрический	1.00	-
30	426961.79	2209068.28	Картометрический	1.00	-

1	2	3	4	5	6
31	426886.14	2209164.02	Картометрический	1.00	-
32	426928.43	2209199.41	Картометрический	1.00	-
33	426944.41	2209253.07	Картометрический	1.00	-
34	426955.28	2209284.56	Картометрический	1.00	-
35	426893.92	2209536.12	Картометрический	1.00	-
36	426752.76	2209479.11	Картометрический	1.00	-
37	426657.48	2209847.82	Картометрический	1.00	-
38	426570.99	2209792.18	Картометрический	1.00	-
39	426561.07	2209805.29	Картометрический	1.00	-
40	426653.64	2209864.80	Картометрический	1.00	-
41	426609.60	2210043.24	Картометрический	1.00	-
42	426602.98	2210063.48	Картометрический	1.00	-
43	426540.74	2210038.10	Картометрический	1.00	-
44	426485.70	2210023.91	Картометрический	1.00	-
45	426481.76	2210023.21	Картометрический	1.00	-
46	426466.59	2210020.59	Картометрический	1.00	-
47	426398.89	2210008.96	Картометрический	1.00	-
48	426382.50	2210003.56	Картометрический	1.00	-
49	426393.51	2209973.01	Картометрический	1.00	-
50	426412.92	2209912.59	Картометрический	1.00	-
51	426483.36	2209922.90	Картометрический	1.00	-
52	426501.50	2209875.10	Картометрический	1.00	-
53	426505.30	2209844.00	Картометрический	1.00	-
54	426427.53	2209839.81	Картометрический	1.00	-
55	426431.87	2209767.06	Картометрический	1.00	-
56	426429.70	2209706.25	Картометрический	1.00	-
57	426420.65	2209665.52	Картометрический	1.00	-
58	426458.66	2209585.89	Картометрический	1.00	-
59	426484.65	2209464.09	Картометрический	1.00	-
60	426484.11	2209464.06	Картометрический	1.00	-
61	426411.62	2209453.10	Картометрический	1.00	-
62	426365.82	2209524.72	Картометрический	1.00	-
63	426320.39	2209501.37	Картометрический	1.00	-
64	426213.43	2209597.11	Картометрический	1.00	-
65	426184.83	2209621.73	Картометрический	1.00	-
66	426191.35	2209635.12	Картометрический	1.00	-
67	426125.29	2209695.75	Картометрический	1.00	-
68	426059.41	2209654.85	Картометрический	1.00	-
69	426100.31	2209580.46	Картометрический	1.00	-
70	426148.27	2209508.97	Картометрический	1.00	-
71	426212.52	2209427.53	Картометрический	1.00	-
72	426286.73	2209336.32	Картометрический	1.00	-
73	426388.80	2209245.83	Картометрический	1.00	-
74	426403.82	2209233.98	Картометрический	1.00	-
75	426478.93	2209269.37	Картометрический	1.00	-
76	426484.84	2209259.32	Картометрический	1.00	-
77	426435.75	2209225.13	Картометрический	1.00	-
78	426443.00	2209203.09	Картометрический	1.00	-

1	2	3	4	5	6
79	426459.29	2209190.42	Картометрический	1.00	-
80	426562.72	2209130.72	Картометрический	1.00	-
81	426639.28	2209107.92	Картометрический	1.00	-
82	426694.66	2209004.40	Картометрический	1.00	-
83	426705.70	2208840.24	Картометрический	1.00	-
84	426730.13	2208719.89	Картометрический	1.00	-
85	426837.62	2208385.71	Картометрический	1.00	-
86	426874.22	2208393.56	Картометрический	1.00	-
87	426906.19	2208344.84	Картометрический	1.00	-
88	426893.54	2208316.37	Картометрический	1.00	-
89	426901.86	2208279.41	Картометрический	1.00	-
90	426921.54	2208253.94	Картометрический	1.00	-
91	426919.59	2208219.95	Картометрический	1.00	-
92	426953.82	2208210.36	Картометрический	1.00	-
93	426961.57	2208186.95	Картометрический	1.00	-
94	426994.36	2208179.84	Картометрический	1.00	-
95	427000.73	2208241.17	Картометрический	1.00	-
96	427005.63	2208315.50	Картометрический	1.00	-
97	426979.59	2208442.10	Картометрический	1.00	-
98	426830.62	2208746.18	Картометрический	1.00	-
99	426806.38	2208879.98	Картометрический	1.00	-
100	426827.37	2208903.75	Картометрический	1.00	-
101	426885.20	2208976.58	Картометрический	1.00	-
102	426900.78	2208987.18	Картометрический	1.00	-
103	426987.69	2209038.59	Картометрический	1.00	-
27	427129.41	2209122.41	Картометрический	1.00	-
104	426600.02	2210074.68	Картометрический	1.00	-
105	426578.83	2210155.44	Картометрический	1.00	-
106	426531.46	2210143.47	Картометрический	1.00	-
107	426519.87	2210159.53	Картометрический	1.00	-
108	426571.95	2210183.68	Картометрический	1.00	-
109	426543.00	2210263.67	Картометрический	1.00	-
110	426525.62	2210327.74	Картометрический	1.00	-
111	426455.76	2210354.53	Картометрический	1.00	-
112	426418.12	2210377.33	Картометрический	1.00	-
113	426390.25	2210395.79	Картометрический	1.00	-
114	426489.43	2210466.37	Картометрический	1.00	-
115	426361.29	2210664.37	Картометрический	1.00	-
116	426336.31	2210776.21	Картометрический	1.00	-
117	426379.03	2210784.90	Картометрический	1.00	-
118	426296.03	2211060.41	Картометрический	1.00	-
119	426292.35	2211082.25	Картометрический	1.00	-
120	426287.34	2211137.00	Картометрический	1.00	-
121	426247.49	2211066.17	Картометрический	1.00	-
122	426172.33	2211103.70	Картометрический	1.00	-
123	426107.08	2211106.88	Картометрический	1.00	-
124	426065.11	2211099.17	Картометрический	1.00	-

1	2	3	4	5	6
125	426115.74	2211021.60	Картометрический	1.00	-
126	426111.39	2211004.46	Картометрический	1.00	-
127	426158.95	2210996.29	Картометрический	1.00	-
128	426251.98	2210520.30	Картометрический	1.00	-
129	426099.95	2210538.04	Картометрический	1.00	-
130	426056.51	2210578.94	Картометрический	1.00	-
131	426021.95	2210614.24	Картометрический	1.00	-
132	425904.85	2210736.94	Картометрический	1.00	-
133	425832.83	2210716.13	Картометрический	1.00	-
134	425862.14	2210646.27	Картометрический	1.00	-
135	425899.78	2210599.21	Картометрический	1.00	-
136	425943.22	2210536.96	Картометрический	1.00	-
137	425649.67	2210583.11	Картометрический	1.00	-
138	425530.02	2210679.73	Картометрический	1.00	-
139	425513.46	2210662.56	Картометрический	1.00	-
140	425490.15	2210642.11	Картометрический	1.00	-
141	425437.39	2210595.83	Картометрический	1.00	-
142	425455.75	2210553.23	Картометрический	1.00	-
143	425480.77	2210558.52	Картометрический	1.00	-
144	425492.01	2210484.89	Картометрический	1.00	-
145	425585.96	2210462.03	Картометрический	1.00	-
146	425630.48	2210418.23	Картометрический	1.00	-
147	425657.63	2210413.16	Картометрический	1.00	-
148	425886.75	2210399.77	Картометрический	1.00	-
149	425955.89	2210389.27	Картометрический	1.00	-
150	425987.74	2210388.19	Картометрический	1.00	-
151	426031.83	2210442.58	Картометрический	1.00	-
152	426066.57	2210434.34	Картометрический	1.00	-
153	426038.74	2210358.53	Картометрический	1.00	-
154	426098.49	2210351.34	Аналитический	0.10	-
155	426111.91	2210339.06	Аналитический	0.10	-
156	426131.44	2210332.45	Картометрический	1.00	-
157	426203.65	2210377.60	Аналитический	0.10	-
158	426215.28	2210365.24	Аналитический	0.10	-
159	426148.85	2210311.27	Аналитический	0.10	-
160	426182.85	2210279.08	Картометрический	1.00	-
161	426222.76	2210304.15	Картометрический	1.00	-
162	426235.21	2210285.05	Картометрический	1.00	-
163	426198.87	2210259.19	Картометрический	1.00	-
164	426233.88	2210214.81	Картометрический	1.00	-
165	426300.12	2210121.42	Картометрический	1.00	-
166	426374.51	2210011.81	Картометрический	1.00	-
167	426390.49	2210019.89	Картометрический	1.00	-
168	426405.14	2210021.68	Картометрический	1.00	-
169	426461.93	2210036.30	Картометрический	1.00	-
170	426476.30	2210040.04	Картометрический	1.00	-
171	426536.40	2210052.72	Картометрический	1.00	-
104	426600.02	2210074.68	Картометрический	1.00	-

1	2	3	4	5	6
172	426783.14	2210693.73	Картометрический	1.00	-
173	426765.49	2210782.79	Картометрический	1.00	-
174	426758.86	2210812.16	Картометрический	1.00	-
175	426590.21	2210772.49	Картометрический	1.00	-
176	426623.34	2210645.94	Картометрический	1.00	-
172	426783.14	2210693.73	Картометрический	1.00	-

3. Сведения о характерных точках части (частей) границы объекта

Обозначение характерных точек части границы	Координаты, м		Метод определения координат характерной точки	Средняя квадратическая погрешность положения характерной точки (Mt), м	Описание обозначения точки на местности (при наличии)
	X	Y			
1	2	3	4	5	6
Часть №					
-	-	-	-	-	-

Раздел 3

Сведения о местоположении измененных (уточненных) границ объекта							
1. Система координат: -							
2. Сведения о характерных точках границ объекта							
Обозначение характерных точек границ	Существующие координаты, м		Измененные (уточненные) координаты, м		Метод определения координат характерной точки	Средняя квадратическая погрешность положения характерной точки (Mt), м	Описание обозначения точки на местности (при наличии)
	X	Y	X	Y			
1	2	3	4	5	6	7	8
-	-	-	-	-	-	-	-
3.Сведения о характерных точках части (частей) границы объекта							
Часть №							
-	-	-	-	-	-	-	-

План границ объекта

Используемые условные знаки и обозначения:

границы территориальной зоны

•1 характерная точка границ территориальной зоны

Масштаб 1:10000

Руководитель БУВО «Нормативно-проектный центр»
Подпись _____ Ю.В. Шалыгина Дата « 02 » сентября 2021 г.

Место для оттиска печати (при наличии) лица, составившего описание местоположения границ объекта

ОПИСАНИЕ МЕСТОПОЛОЖЕНИЯ ГРАНИЦ

Зона ритуальных объектов села Кучеряевка - СН1/1

(наименование объекта, местоположение границ которого описано (далее - объект)

Раздел 1

Сведения об объекте		
№ п/п	Характеристики объекта	Описание характеристик
1	2	3
1	Местоположение объекта	Воронежская область, Бутурлиновский муниципальный район, Кучеряевское сельское поселение, село Кучеряевка
2	Площадь объекта ± величина погрешности определения площади (Р ± Дельта Р)	44302 +/- 737 м^2
3	Иные характеристики объекта	-

Раздел 2

Сведения о местоположении границ объекта					
1. Система координат: МСК - 36, зона 2					
2. Сведения о характерных точках границ объекта					
Обозначение характерных точек границ	Координаты, м		Метод определения координат характерной точки	Средняя квадратическая погрешность положения характерной точки (Mt), м	Описание обозначения точки на местности (при наличии)
	X	Y			
1	2	3	4	5	6
1	426877.79	2210310.09	Картометрический	1.00	-
2	426841.06	2210433.70	Картометрический	1.00	-
3	426709.39	2210381.40	Картометрический	1.00	-
4	426742.81	2210264.49	Картометрический	1.00	-
5	426776.72	2210276.18	Аналитический	0.10	-
6	426861.01	2210304.37	Аналитический	0.10	-
1	426877.79	2210310.09	Картометрический	1.00	-
7	426038.73	2209806.88	Картометрический	1.00	-
8	425977.64	2209925.70	Картометрический	1.00	-
9	425879.67	2209882.83	Картометрический	1.00	-
10	425865.20	2209876.18	Картометрический	1.00	-
11	425914.18	2209700.64	Картометрический	1.00	-
7	426038.73	2209806.88	Картометрический	1.00	-
12	425968.43	2210938.56	Аналитический	0.10	-
13	425977.27	2211009.88	Аналитический	0.10	-
14	425913.04	2211022.14	Аналитический	0.10	-
15	425901.51	2210950.14	Аналитический	0.10	-
12	425968.43	2210938.56	Аналитический	0.10	-

3. Сведения о характерных точках части (частей) границы объекта					
Обозначение характерных точек части границы	Координаты, м		Метод определения координат характерной точки	Средняя квадратическая погрешность положения характерной точки (Mt), м	Описание обозначения точки на местности (при наличии)
	X	Y			
1	2	3	4	5	6
Часть №					
-	-	-	-	-	-

Раздел 3

Сведения о местоположении измененных (уточненных) границ объекта							
1. Система координат: -							
2. Сведения о характерных точках границ объекта							
Обозначение характерных точек границ	Существующие координаты, м		Измененные (уточненные) координаты, м		Метод определения координат характерной точки	Средняя квадратическая погрешность положения характерной точки (Mt), м	Описание обозначения точки на местности (при наличии)
	X	Y	X	Y			
1	2	3	4	5	6	7	8
-	-	-	-	-	-	-	-
3.Сведения о характерных точках части (частей) границы объекта							
Часть №							
-	-	-	-	-	-	-	-

Раздел 4

План границ объекта

Масштаб 1:10000

Используемые условные знаки и обозначения:

границы территориальной зоны

•1 характерная точка границ территориальной зоны

Руководитель БУВО «Нормативно-проектный центр»
Подпись _____ Ю.В.Шалыгина Дата « 02 » сентября 2021 г.

Место для оттиска печати (при наличии) лица, составившего описание местоположения границ объекта

Приложение № 2
к правилам землепользования и застройки
Кучеряевского сельского поселения
Бутурлиновского муниципального района
Воронежской области

СВЕДЕНИЯ О ГРАНИЦАХ ТЕРРИТОРИАЛЬНЫХ ЗОН, СОДЕРЖАЩИЕ ГРАФИЧЕСКОЕ ОПИСАНИЕ МЕСТОПОЛОЖЕНИЯ ГРАНИЦ ТЕРРИТОРИАЛЬНЫХ ЗОН, ПЕРЕЧЕНЬ КООРДИНАТ ХАРАКТЕРНЫХ ТОЧЕК ГРАНИЦ ТЕРРИТОРИАЛЬНЫХ ЗОН, РАСПОЛОЖЕННЫХ ЗА ГРАНИЦАМИ НАСЕЛЕННОГО ПУНКТА НА ТЕРРИТОРИИ КУЧЕРЯЕВСКОГО СЕЛЬСКОГО ПОСЕЛЕНИЯ

ОПИСАНИЕ МЕСТОПОЛОЖЕНИЯ ГРАНИЦ

Зона улиц, дорог, инженерной и транспортной инфраструктуры за границами населенного пункта - ИТ1

(наименование объекта, местоположение границ которого описано (далее - объект)

Раздел 1

Сведения об объекте		
№ п/п	Характеристики объекта	Описание характеристик
1	2	3
1	Местоположение объекта	Воронежская область, Бутурлиновский муниципальный район, Кучеряевское сельское поселение
2	Площадь объекта ± величина погрешности определения площади (Р ± Дельта Р)	253785 +/- 8816 м^2
3	Иные характеристики объекта	-

Раздел 2

Сведения о местоположении границ объекта					
1. Система координат: МСК - 36, зона 2					
2. Сведения о характерных точках границ объекта					
Обозначение характерных точек границ	Координаты, м		Метод определения координат характерной точки	Средняя квадратическая погрешность положения характерной точки (Mt), м	Описание обозначения точки на местности (при наличии)
	X	Y			
1	2	3	4	5	6
1	428393.72	2204927.79	Аналитический	0.20	-
2	428405.20	2205013.08	Аналитический	0.20	-
3	428418.35	2205110.80	Аналитический	0.20	-
4	428431.96	2205211.99	Аналитический	0.20	-
5	428444.72	2205306.85	Аналитический	0.20	-
6	428458.42	2205408.61	Аналитический	0.20	-
7	428468.81	2205485.81	Аналитический	0.20	-
8	428471.87	2205512.69	Аналитический	0.20	-
9	428474.02	2205538.26	Аналитический	0.20	-
10	428489.98	2205654.77	Аналитический	0.20	-
11	428503.52	2205753.62	Аналитический	0.20	-
12	428517.32	2205854.37	Аналитический	0.20	-
13	428532.16	2205962.73	Аналитический	0.20	-
14	428544.47	2206056.35	Аналитический	0.20	-
15	428559.50	2206170.62	Аналитический	0.20	-
16	428576.16	2206297.24	Аналитический	0.20	-
17	428584.00	2206355.24	Аналитический	0.20	-
18	428596.38	2206446.84	Аналитический	0.20	-
19	428609.41	2206543.19	Аналитический	0.20	-
20	428624.45	2206600.71	Аналитический	0.20	-
21	428657.46	2206741.37	Аналитический	0.20	-
22	428687.20	2206893.94	Картометрический	5.00	-
23	428689.13	2206903.83	Аналитический	0.20	-
24	428695.07	2206987.72	Аналитический	0.20	-
25	428700.50	2207065.48	Аналитический	0.20	-
26	428708.95	2207186.43	Аналитический	0.20	-
27	428714.33	2207211.59	Аналитический	0.20	-
28	428724.62	2207276.42	Аналитический	0.20	-
29	428701.58	2207355.59	Картометрический	5.00	-
30	428693.02	2207336.83	Аналитический	0.30	-
31	428691.51	2207321.33	Аналитический	0.30	-
32	428691.67	2207303.16	Аналитический	0.30	-
33	428692.69	2207278.82	Аналитический	0.30	-
34	428692.26	2207276.38	Аналитический	0.30	-

1	2	3	4	5	6
35	428691.08	2207274.49	Аналитический	0.30	-
36	428687.83	2207271.70	Аналитический	0.30	-
37	428680.51	2207199.61	Аналитический	0.30	-
38	428677.78	2207185.64	Аналитический	0.30	-
39	428657.98	2207084.44	Аналитический	0.30	-
40	428644.88	2207000.54	Аналитический	0.30	-
41	428632.04	2206918.29	Аналитический	0.30	-
42	428625.62	2206839.43	Аналитический	0.30	-
43	428619.47	2206763.92	Аналитический	0.30	-
44	428596.90	2206597.81	Аналитический	0.30	-
45	428596.54	2206593.92	Аналитический	0.30	-
46	428596.40	2206589.26	Аналитический	0.30	-
47	428590.24	2206547.40	Аналитический	0.30	-
48	428575.80	2206447.83	Аналитический	0.30	-
49	428562.35	2206357.99	Аналитический	0.30	-
50	428562.12	2206357.31	Аналитический	0.30	-
51	428558.29	2206331.97	Аналитический	0.30	-
52	428551.22	2206299.24	Аналитический	0.30	-
53	428536.12	2206174.23	Аналитический	0.30	-
54	428522.17	2206065.10	Аналитический	0.30	-
55	428509.51	2205966.02	Аналитический	0.30	-
56	428494.60	2205858.98	Аналитический	0.30	-
57	428480.54	2205758.08	Аналитический	0.30	-
58	428467.42	2205663.87	Аналитический	0.30	-
59	428450.28	2205540.89	Аналитический	0.30	-
60	428449.32	2205537.33	Аналитический	0.30	-
61	428446.18	2205535.97	Аналитический	0.30	-
62	428442.32	2205537.31	Картометрический	5.00	-
63	428431.69	2205544.76	Картометрический	5.00	-
64	428209.33	2205711.29	Картометрический	5.00	-
65	427869.44	2205967.20	Картометрический	5.00	-
66	427740.49	2206063.94	Картометрический	5.00	-
67	427529.88	2206218.91	Картометрический	5.00	-
68	427458.67	2206271.40	Картометрический	5.00	-
69	427432.79	2206291.30	Картометрический	5.00	-
70	427415.02	2206307.37	Картометрический	5.00	-
71	427406.39	2206317.24	Картометрический	5.00	-
72	427394.64	2206336.86	Картометрический	5.00	-
73	427378.98	2206370.86	Картометрический	5.00	-
74	427331.77	2206502.43	Картометрический	5.00	-
75	427271.16	2206667.47	Картометрический	5.00	-
76	427240.67	2206745.92	Картометрический	5.00	-
77	427223.58	2206788.57	Картометрический	5.00	-
78	427209.23	2206825.13	Картометрический	5.00	-
79	427190.50	2206882.31	Картометрический	5.00	-
80	427154.87	2207002.05	Картометрический	5.00	-
81	427135.03	2207079.35	Картометрический	5.00	-
82	427119.65	2207123.70	Картометрический	5.00	-

1	2	3	4	5	6
83	427106.03	2207154.89	Картометрический	5.00	-
84	427068.06	2207235.60	Картометрический	5.00	-
85	426966.39	2207427.41	Картометрический	5.00	-
86	426955.53	2207451.49	Картометрический	5.00	-
87	426919.02	2207536.67	Картометрический	5.00	-
88	426848.34	2207716.26	Картометрический	5.00	-
89	426767.96	2207901.81	Картометрический	5.00	-
90	426682.66	2208108.27	Картометрический	5.00	-
91	426619.87	2208254.80	Картометрический	5.00	-
92	426620.17	2208256.87	Картометрический	5.00	-
93	426629.98	2208268.16	Картометрический	5.00	-
94	426626.17	2208278.07	Картометрический	5.00	-
95	426614.45	2208273.96	Картометрический	5.00	-
96	426600.97	2208306.95	Картометрический	5.00	-
97	426590.28	2208328.65	Картометрический	5.00	-
98	426588.39	2208332.20	Картометрический	5.00	-
99	426579.18	2208330.22	Картометрический	5.00	-
100	426554.29	2208379.20	Картометрический	5.00	-
101	426379.09	2208663.51	Картометрический	5.00	-
102	426156.63	2209028.22	Картометрический	5.00	-
103	426154.70	2209031.38	Картометрический	5.00	-
104	426072.14	2209164.42	Картометрический	5.00	-
105	425863.10	2209509.20	Картометрический	5.00	-
106	425830.44	2209563.28	Картометрический	5.00	-
107	425534.46	2210054.80	Картометрический	5.00	-
108	425414.76	2210266.34	Картометрический	5.00	-
109	425401.62	2210289.56	Картометрический	5.00	-
110	425344.91	2210516.30	Картометрический	5.00	-
111	425344.72	2210535.38	Картометрический	5.00	-
112	425338.63	2210527.17	Картометрический	5.00	-
113	425335.95	2210519.48	Картометрический	5.00	-
114	425335.05	2210510.19	Картометрический	5.00	-
115	425340.89	2210485.32	Картометрический	5.00	-
116	425348.16	2210453.38	Картометрический	5.00	-
117	425358.41	2210406.24	Картометрический	5.00	-
118	425369.45	2210351.18	Картометрический	5.00	-
119	425385.26	2210298.14	Картометрический	5.00	-
120	425396.14	2210270.70	Картометрический	5.00	-
121	425420.97	2210221.91	Картометрический	5.00	-
122	425442.07	2210185.05	Картометрический	5.00	-
123	425456.73	2210161.33	Картометрический	5.00	-
124	425588.95	2209945.57	Картометрический	5.00	-
125	425582.84	2209938.08	Картометрический	5.00	-
126	425589.71	2209926.77	Картометрический	5.00	-
127	425597.81	2209929.76	Картометрический	5.00	-
128	425677.39	2209799.46	Картометрический	5.00	-
129	425686.21	2209785.10	Картометрический	5.00	-
130	425736.20	2209700.96	Картометрический	5.00	-

1	2	3	4	5	6
131	425756.73	2209667.05	Картометрический	5.00	-
132	425955.79	2209337.42	Картометрический	5.00	-
133	426145.21	2209025.22	Картометрический	5.00	-
134	426208.59	2208921.59	Картометрический	5.00	-
135	426423.65	2208568.55	Картометрический	5.00	-
136	426508.12	2208431.50	Картометрический	5.00	-
137	426560.06	2208345.89	Картометрический	5.00	-
138	426588.89	2208283.71	Картометрический	5.00	-
139	426666.86	2208100.45	Картометрический	5.00	-
140	426749.50	2207900.10	Картометрический	5.00	-
141	426829.97	2207709.63	Картометрический	5.00	-
142	426915.43	2207481.30	Картометрический	5.00	-
143	426951.48	2207419.95	Картометрический	5.00	-
144	427049.14	2207224.48	Картометрический	5.00	-
145	427090.24	2207136.96	Картометрический	5.00	-
146	427126.40	2206997.78	Картометрический	5.00	-
147	427188.84	2206823.87	Картометрический	5.00	-
148	427204.28	2206780.94	Картометрический	5.00	-
149	427221.84	2206737.61	Картометрический	5.00	-
150	427252.34	2206659.41	Картометрический	5.00	-
151	427310.43	2206501.03	Картометрический	5.00	-
152	427361.00	2206358.46	Картометрический	5.00	-
153	427371.75	2206334.74	Картометрический	5.00	-
154	427389.05	2206304.12	Картометрический	5.00	-
155	427391.22	2206294.70	Картометрический	5.00	-
156	427397.19	2206288.87	Картометрический	5.00	-
157	427402.49	2206289.46	Картометрический	5.00	-
158	427419.92	2206274.15	Картометрический	5.00	-
159	427445.63	2206254.82	Картометрический	5.00	-
160	427517.57	2206201.54	Картометрический	5.00	-
161	427728.29	2206046.68	Картометрический	5.00	-
162	427858.03	2205947.95	Картометрический	5.00	-
163	427896.53	2205919.07	Картометрический	5.00	-
164	428431.95	2205521.59	Аналитический	0.30	-
165	428433.30	2205515.37	Картометрический	5.00	-
166	428438.54	2205509.78	Картометрический	5.00	-
167	428444.43	2205499.85	Картометрический	5.00	-
168	428445.14	2205497.62	Аналитический	0.30	-
169	428434.06	2205411.66	Аналитический	0.30	-
170	428421.25	2205312.63	Аналитический	0.30	-
171	428408.47	2205213.84	Аналитический	0.30	-
172	428395.57	2205113.99	Аналитический	0.30	-
173	428382.61	2205013.73	Аналитический	0.30	-
174	428371.88	2204928.49	Аналитический	0.30	-
175	428371.33	2204924.12	Аналитический	0.20	-
176	428382.59	2204926.15	Аналитический	0.20	-
1	428393.72	2204927.79	Аналитический	0.20	-

1	2	3	4	5	6
177	425557.63	2210761.82	Картометрический	5.00	-
178	425528.13	2210839.76	Картометрический	5.00	-
179	425469.99	2211004.56	Картометрический	5.00	-
180	425453.60	2211067.60	Картометрический	5.00	-
181	425457.09	2211070.77	Картометрический	5.00	-
182	425434.72	2211156.17	Картометрический	5.00	-
183	425442.98	2211166.13	Картометрический	5.00	-
184	425440.07	2211175.95	Картометрический	5.00	-
185	425434.96	2211174.95	Картометрический	5.00	-
186	425428.86	2211178.68	Картометрический	5.00	-
187	425395.69	2211302.58	Картометрический	5.00	-
188	425326.86	2211559.48	Картометрический	5.00	-
189	425279.15	2211743.57	Картометрический	5.00	-
190	425270.91	2211771.07	Картометрический	5.00	-
191	425265.35	2211786.59	Картометрический	5.00	-
192	425260.00	2211800.34	Картометрический	5.00	-
193	425243.76	2211836.18	Картометрический	5.00	-
194	425212.56	2211900.54	Картометрический	5.00	-
195	425117.41	2212097.18	Картометрический	5.00	-
196	424988.17	2212364.97	Картометрический	5.00	-
197	424916.87	2212510.84	Картометрический	5.00	-
198	424803.85	2212745.10	Картометрический	5.00	-
199	424683.09	2212999.32	Картометрический	5.00	-
200	424619.94	2213128.78	Картометрический	5.00	-
201	424565.60	2213239.58	Картометрический	5.00	-
202	424454.79	2213470.22	Картометрический	5.00	-
203	424353.67	2213678.01	Картометрический	5.00	-
204	424242.76	2213906.96	Картометрический	5.00	-
205	424186.10	2214021.65	Картометрический	5.00	-
206	424013.64	2214380.31	Картометрический	5.00	-
207	423904.71	2214609.52	Картометрический	5.00	-
208	423792.68	2214848.97	Картометрический	5.00	-
209	423795.38	2214853.82	Картометрический	5.00	-
210	423793.22	2214860.98	Картометрический	5.00	-
211	423788.04	2214865.22	Картометрический	5.00	-
212	423780.36	2214863.44	Картометрический	5.00	-
213	423764.01	2214859.68	Картометрический	5.00	-
214	423761.91	2214855.09	Картометрический	5.00	-
215	423763.14	2214850.73	Картометрический	5.00	-
216	423773.62	2214844.19	Картометрический	5.00	-
217	423887.04	2214600.97	Картометрический	5.00	-
218	423995.63	2214371.76	Картометрический	5.00	-
219	424168.74	2214013.17	Картометрический	5.00	-
220	424225.39	2213898.05	Картометрический	5.00	-
221	424336.09	2213669.36	Картометрический	5.00	-
222	424437.08	2213461.48	Картометрический	5.00	-
223	424548.44	2213229.08	Картометрический	5.00	-
224	424601.17	2213122.62	Картометрический	5.00	-

1	2	3	4	5	6
225	424591.32	2213107.44	Картометрический	5.00	-
226	424593.75	2213102.79	Картометрический	5.00	-
227	424609.40	2213103.15	Картометрический	5.00	-
228	424614.38	2213101.28	Картометрический	5.00	-
229	424667.16	2212992.26	Картометрический	5.00	-
230	424788.54	2212736.49	Картометрический	5.00	-
231	424901.45	2212502.98	Картометрический	5.00	-
232	424970.08	2212360.06	Картометрический	5.00	-
233	425101.68	2212087.49	Картометрический	5.00	-
234	425192.80	2211896.63	Картометрический	5.00	-
235	425227.47	2211826.37	Картометрический	5.00	-
236	425242.47	2211793.05	Картометрический	5.00	-
237	425247.66	2211779.70	Картометрический	5.00	-
238	425252.79	2211765.11	Картометрический	5.00	-
239	425286.13	2211645.16	Картометрический	5.00	-
240	425309.49	2211554.83	Картометрический	5.00	-
241	425378.11	2211298.20	Картометрический	5.00	-
242	425412.09	2211169.97	Картометрический	5.00	-
243	425409.85	2211166.32	Картометрический	5.00	-
244	425412.70	2211156.08	Картометрический	5.00	-
245	425416.14	2211156.40	Картометрический	5.00	-
246	425443.98	2211050.04	Картометрический	5.00	-
247	425457.39	2211004.06	Картометрический	5.00	-
248	425475.22	2210951.20	Картометрический	5.00	-
249	425518.97	2210835.06	Картометрический	5.00	-
250	425547.26	2210759.95	Картометрический	5.00	-
251	425547.33	2210756.26	Картометрический	5.00	-
252	425546.44	2210744.33	Картометрический	5.00	-
253	425537.32	2210717.88	Картометрический	5.00	-
254	425530.84	2210705.47	Картометрический	5.00	-
255	425527.00	2210699.69	Картометрический	5.00	-
256	425518.79	2210689.70	Картометрический	5.00	-
257	425503.11	2210672.40	Картометрический	5.00	-
258	425448.63	2210624.95	Картометрический	5.00	-
259	425480.02	2210650.78	Картометрический	5.00	-
260	425529.58	2210691.57	Картометрический	5.00	-
177	425557.63	2210761.82	Картометрический	5.00	-

3. Сведения о характерных точках части (частей) границы объекта					
Обозначение характерных точек части границы	Координаты, м		Метод определения координат характерной точки	Средняя квадратическая погрешность положения характерной точки (Mt), м	Описание обозначения точки на местности (при наличии)
	X	Y			
1	2	3	4	5	6
Часть №					
-	-	-	-	-	-

Раздел 3

Сведения о местоположении измененных (уточненных) границ объекта							
1. Система координат: -							
2. Сведения о характерных точках границ объекта							
Обозначение характерных точек границ	Существующие координаты, м		Измененные (уточненные) координаты, м		Метод определения координат характерной точки	Средняя квадратическая погрешность положения характерной точки (Mt), м	Описание обозначения точки на местности (при наличии)
	X	Y	X	Y			
1	2	3	4	5	6	7	8
-	-	-	-	-	-	-	-
3.Сведения о характерных точках части (частей) границы объекта							
Часть №							
-	-	-	-	-	-	-	-

Раздел 4

План границ объекта

Схема расположения листов плана границ объекта

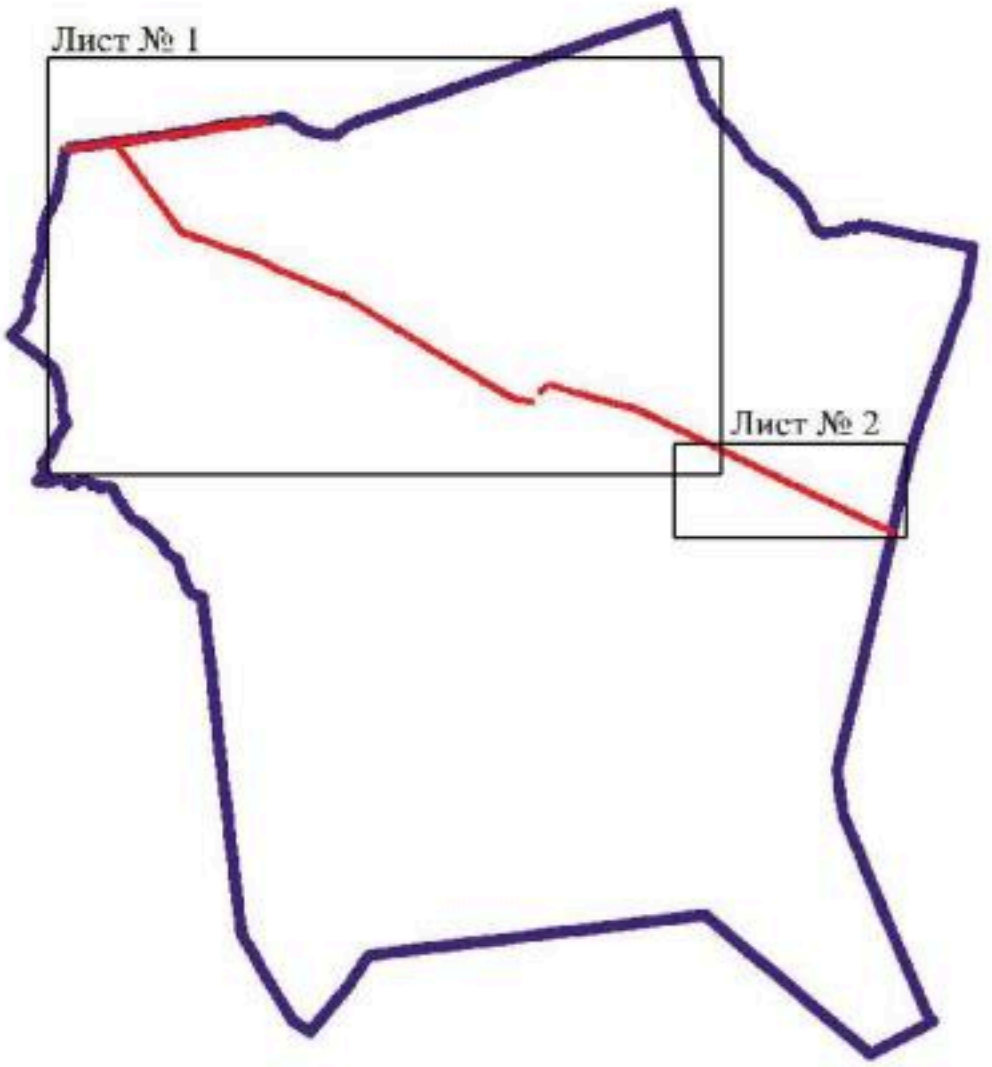

Масштаб 1:100000

Используемые условные знаки и обозначения:

границы территориальной зоны

границы муниципального образования

Лист № 1 область и номер листа плана границ объекта

Руководитель БУВО «Нормативно-проектный центр»
Подпись _____ Ю.В. Шалыгина Дата « 02 » сентября 2021 г.

Место для оттиска печати (при наличии) лица, составившего описание местоположения границ объекта

План границ объекта

Лист № 2



Используемые условные знаки и обозначения:

Масштаб 1:10000

границы территориальной зоны

границы муниципального образования

•199 характерная точка границ территориальной зоны

Руководитель БУВО «Нормативно-проектный центр»

Подпись _____ Ю.В.Шалыгина Дата « 02 » сентября 2021 г.

Место для оттиска печати (при наличии) лица, составившего описание местоположения границ объекта

ОПИСАНИЕ МЕСТОПОЛОЖЕНИЯ ГРАНИЦ

Зона сельскохозяйственного производства за границами населенного пункта - СХ2

(наименование объекта, местоположение границ которого описано
(далее - объект)

Раздел 1

Сведения об объекте		
№ п/п	Характеристики объекта	Описание характеристик
1	2	3
1	Местоположение объекта	Воронежская область, Бутурлиновский муниципальный район, Кучеряевское сельское поселение
2	Площадь объекта ± величина погрешности определения площади (Р ± Дельта Р)	968794 +/- 17225 м^2
3	Иные характеристики объекта	-

Раздел 2

Сведения о местоположении границ объекта					
1. Система координат: МСК - 36, зона 2					
2. Сведения о характерных точках границ объекта					
Обозначение характерных точек границ	Координаты, м		Метод определения координат характерной точки	Средняя квадратическая погрешность положения характерной точки (Mt), м	Описание обозначения точки на местности (при наличии)
	X	Y			
1	2	3	4	5	6
1	427662.82	2210300.86	Картометрический	5.00	-
2	427609.43	2210603.10	Картометрический	5.00	-
3	427295.25	2210478.58	Картометрический	5.00	-
4	427382.48	2210204.21	Картометрический	5.00	-
1	427662.82	2210300.86	Картометрический	5.00	-
5	427110.80	2210468.41	Картометрический	5.00	-
6	427043.99	2210617.57	Картометрический	5.00	-
7	427000.93	2210593.27	Картометрический	5.00	-
8	426887.77	2210510.85	Картометрический	5.00	-
9	426908.96	2210446.93	Картометрический	5.00	-
10	426937.97	2210371.21	Картометрический	5.00	-
5	427110.80	2210468.41	Картометрический	5.00	-
11	426903.18	2210713.47	Картометрический	5.00	-
12	426875.62	2210823.32	Картометрический	5.00	-
13	426765.49	2210782.79	Аналитический	0.10	-
14	426783.14	2210693.73	Аналитический	0.10	-
15	426789.58	2210674.80	Аналитический	0.10	-
11	426903.18	2210713.47	Картометрический	5.00	-
16	426772.73	2207033.11	Аналитический	0.20	-
17	426779.79	2207215.38	Аналитический	0.20	-
18	426764.85	2207390.44	Аналитический	0.20	-
19	426735.83	2207557.55	Аналитический	0.20	-
20	426692.64	2207735.71	Аналитический	0.20	-
21	426669.17	2207864.51	Аналитический	0.20	-
22	426655.20	2207937.59	Аналитический	0.20	-
23	426626.90	2208095.14	Аналитический	0.20	-
24	426607.51	2208193.71	Аналитический	0.20	-
25	426587.04	2208261.45	Аналитический	0.20	-
26	426565.10	2208278.20	Аналитический	0.20	-
27	426527.18	2208271.57	Аналитический	0.20	-
28	426428.83	2208244.25	Аналитический	0.20	-

1	2	3	4	5	6
29	426317.12	2208443.65	Аналитический	0.20	-
30	426194.35	2208648.10	Аналитический	0.20	-
31	425882.83	2209185.45	Аналитический	0.20	-
32	425857.49	2209170.77	Аналитический	0.20	-
33	425731.72	2209097.31	Аналитический	0.20	-
34	426277.87	2208170.50	Аналитический	0.20	-
35	426313.43	2208053.81	Аналитический	0.20	-
36	426206.18	2208009.91	Аналитический	0.20	-
37	426353.40	2207124.15	Аналитический	0.20	-
38	426482.21	2207113.18	Аналитический	0.30	-
39	426507.93	2207112.40	Аналитический	0.20	-
40	426567.73	2207124.90	Аналитический	0.20	-
41	426589.65	2207108.48	Аналитический	0.20	-
42	426642.26	2207099.74	Аналитический	0.20	-
43	426737.13	2207017.53	Аналитический	0.20	-
16	426772.73	2207033.11	Аналитический	0.20	-
44	425846.47	2209453.80	Картометрический	5.00	-
45	425815.03	2209525.37	Картометрический	5.00	-
46	425805.44	2209545.38	Картометрический	5.00	-
47	425794.13	2209567.93	Картометрический	5.00	-
48	425700.43	2209725.92	Картометрический	5.00	-
49	425632.96	2209844.17	Картометрический	5.00	-
50	425568.14	2209809.26	Картометрический	5.00	-
51	425636.22	2209686.05	Картометрический	5.00	-
52	425729.59	2209527.40	Картометрический	5.00	-
53	425695.02	2209507.99	Картометрический	5.00	-
54	425718.76	2209450.80	Картометрический	5.00	-
55	425737.66	2209408.91	Картометрический	5.00	-
56	425750.17	2209389.70	Картометрический	5.00	-
57	425837.88	2209432.88	Картометрический	5.00	-
44	425846.47	2209453.80	Картометрический	5.00	-
58	425517.42	2209988.17	Картометрический	5.00	-
59	425434.31	2210161.07	Картометрический	5.00	-
60	425431.70	2210166.27	Картометрический	5.00	-
61	425357.29	2210316.66	Картометрический	5.00	-
62	425347.82	2210326.99	Картометрический	5.00	-
63	425323.29	2210301.16	Картометрический	5.00	-
64	425175.02	2210144.21	Картометрический	5.00	-
65	425152.31	2209947.53	Картометрический	5.00	-
66	425332.76	2209754.98	Картометрический	5.00	-
67	425464.14	2209891.35	Картометрический	5.00	-
68	425497.85	2209942.21	Картометрический	5.00	-
69	425503.55	2209956.45	Картометрический	5.00	-
58	425517.42	2209988.17	Картометрический	5.00	-
70	425106.46	2208441.10	Картометрический	5.00	-

1	2	3	4	5	6
71	425110.78	2208504.49	Картометрический	5.00	-
72	425065.50	2208504.68	Картометрический	5.00	-
73	425044.24	2208489.86	Картометрический	5.00	-
74	425028.74	2208463.09	Картометрический	5.00	-
75	425016.99	2208453.56	Картометрический	5.00	-
70	425106.46	2208441.10	Картометрический	5.00	-

3. Сведения о характерных точках части (частей) границы объекта

Обозначение характерных точек части границы	Координаты, м		Метод определения координат характерной точки	Средняя квадратическая погрешность положения характерной точки (Mt), м	Описание обозначения точки на местности (при наличии)
	X	Y			
1	2	3	4	5	6
Часть №					
-	-	-	-	-	-

Раздел 3

Сведения о местоположении измененных (уточненных) границ объекта							
1. Система координат: -							
2. Сведения о характерных точках границ объекта							
Обозначение характерных точек границ	Существующие координаты, м		Измененные (уточненные) координаты, м		Метод определения координат характерной точки	Средняя квадратическая погрешность положения характерной точки (Mt), м	Описание обозначения точки на местности (при наличии)
	X	Y	X	Y			
1	2	3	4	5	6	7	8
-	-	-	-	-	-	-	-
3.Сведения о характерных точках части (частей) границы объекта							
Часть №							
-	-	-	-	-	-	-	-

Раздел 4

План границ объекта

Масштаб 1:10000

Используемые условные знаки и обозначения

границы территориальной зоны

характерная точка границ территориальной зоны

Руководитель ФГБУ «Порозовский пограничный центр»

Подпись _____ Ю.В. Шашкина Дата «02» сентября 2021 г.

ОПИСАНИЕ МЕСТОПОЛОЖЕНИЯ ГРАНИЦ

Зона обработки, утилизации, обезвреживания, размещения твердых коммунальных отходов за границами населенного пункта - СН2

(наименование объекта, местоположение границ которого описано (далее - объект)

Раздел 1

Сведения об объекте		
№ п/п	Характеристики объекта	Описание характеристик
1	2	3
1	Местоположение объекта	Воронежская область, Бутурлиновский муниципальный район, Кучеряевское сельское поселение
2	Площадь объекта ± величина погрешности определения площади (Р ± Дельта Р)	39937 +/- 3497 м^2
3	Иные характеристики объекта	-

Раздел 2

Сведения о местоположении границ объекта					
1. Система координат: МСК - 36, зона 2					
2. Сведения о характерных точках границ объекта					
Обозначение характерных точек границ	Координаты, м		Метод определения координат характерной точки	Средняя квадратическая погрешность положения характерной точки (Mt), м	Описание обозначения точки на местности (при наличии)
	X	Y			
1	2	3	4	5	6
1	428213.68	2209866.91	Аналитический	2.50	-
2	428212.67	2209910.51	Аналитический	2.50	-
3	428118.44	2209902.03	Аналитический	2.50	-
4	428120.52	2209848.02	Аналитический	2.50	-
5	428160.95	2209843.84	Аналитический	2.50	-
6	428187.32	2209861.84	Аналитический	2.50	-
1	428213.68	2209866.91	Аналитический	2.50	-
7	419677.44	2211541.05	Аналитический	2.50	-
8	419665.90	2211698.19	Аналитический	0.30	-
9	419470.81	2211728.89	Аналитический	0.30	-
10	419451.80	2211554.66	Аналитический	2.50	-
7	419677.44	2211541.05	Аналитический	2.50	-
3. Сведения о характерных точках части (частей) границы объекта					
Обозначение характерных точек части границы	Координаты, м		Метод определения координат характерной точки	Средняя квадратическая погрешность положения характерной точки (Mt), м	Описание обозначения точки на местности (при наличии)
	X	Y			
1	2	3	4	5	6
Часть №					
-	-	-	-	-	-

Раздел 3

Сведения о местоположении измененных (уточненных) границ объекта							
1. Система координат: -							
2. Сведения о характерных точках границ объекта							
Обозначение характерных точек границ	Существующие координаты, м		Измененные (уточненные) координаты, м		Метод определения координат характерной точки	Средняя квадратическая погрешность положения характерной точки (Mt), м	Описание обозначения точки на местности (при наличии)
	X	Y	X	Y			
1	2	3	4	5	6	7	8
-	-	-	-	-	-	-	-
3.Сведения о характерных точках части (частей) границы объекта							
Часть №							
-	-	-	-	-	-	-	-

Раздел 4

План границ объекта

Схема расположения листов плана границ объекта

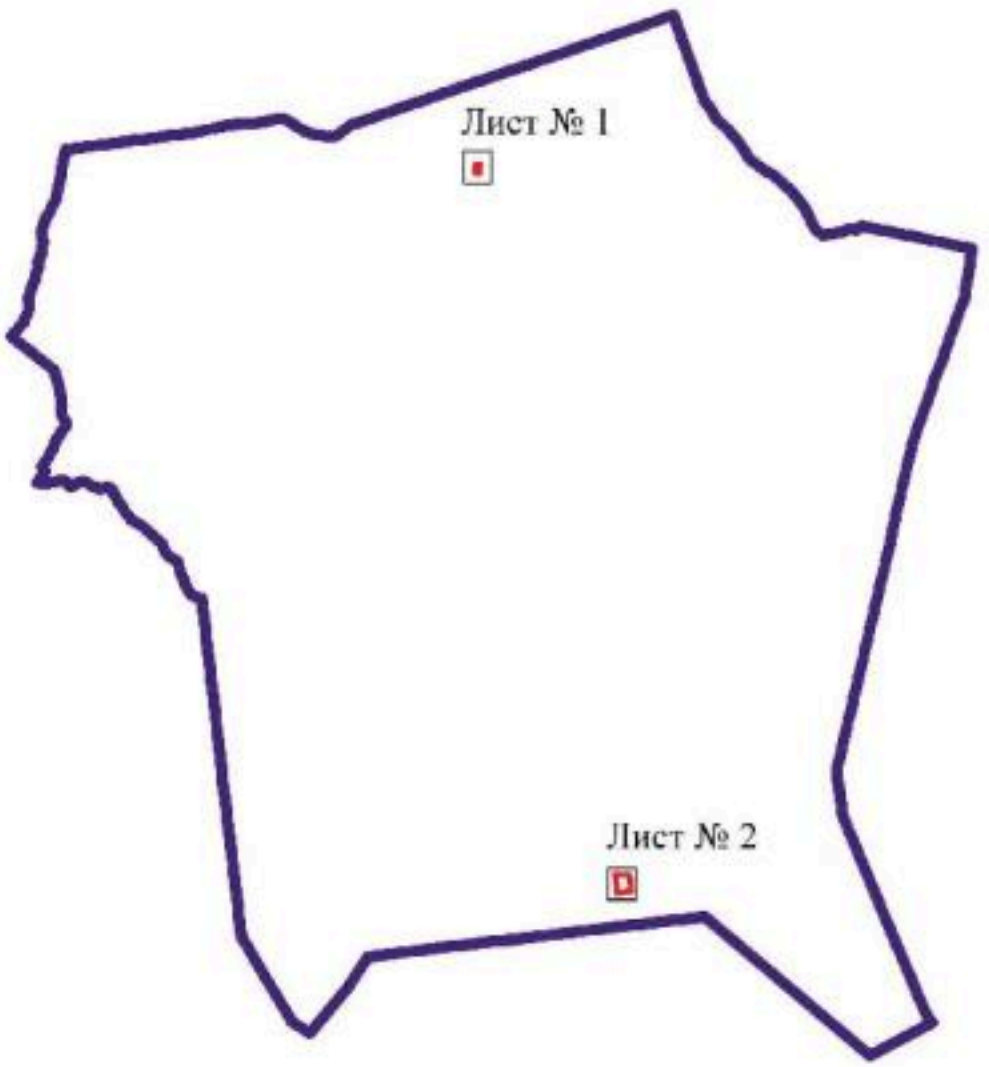

Масштаб 1:100000

Используемые условные знаки и обозначения:

	границы территориальной зоны
	границы муниципального образования
Лист № 1	область и номер листа плана границ объекта

Руководитель БУВО «Нормативно-проектный центр»
Подпись _____ Ю.В.Шалыгина Дата « 02 » сентября 2021 г.

Место для оттиска печати (при наличии) лица, составившего описание местоположения границ объекта

План границ объекта

Лист № 1

Масштаб 1:2000

Используемые условные знаки и обозначения:

границы территориальной зоны

• 1 характерная точка границ территориальной зоны

Руководитель БУВО «Нормативно-проектный центр»

Подпись _____ Ю.В.Шалыгина Дата « 02 » сентября 2021г.

Место для оттиска печати (при наличии) лица, составившего описание местоположения границ объекта

План границ объекта

Лист № 2

Масштаб 1:2000

Используемые условные знаки и обозначения:

	границы территориальной зоны
• 7	характерная точка границ территориальной зоны

Руководитель БУВО «Нормативно-проектный центр»
Подпись _____ Ю.В. Шалыгина Дата « 02 » сентября 2021 г.

Место для оттиска печати (при наличии) лица, составившего описание местоположения границ объекта

».