



**ДЕПАРТАМЕНТ
АРХИТЕКТУРЫ И ГРАДОСТРОИТЕЛЬСТВА
ВОРОНЕЖСКОЙ ОБЛАСТИ**

Правовое управление правительства
Воронежской области

ЗАРЕГИСТРИРОВАНО

« 04 » 02 2022.

Регистрационный номер № 54

ПРИКАЗ

26.01.2022

№ 45-01-04/53

г. Воронеж

**Об утверждении правил землепользования и застройки
Зайцевского сельского поселения Кантемировского муниципального
района Воронежской области**

В соответствии с Градостроительным кодексом Российской Федерации, Федеральным законом от 06.10.2003 № 131-ФЗ «Об общих принципах организации местного самоуправления в Российской Федерации», Законами Воронежской области от 07.07.2006 № 61-ОЗ «О регулировании градостроительной деятельности в Воронежской области», от 20.12.2018 № 173-ОЗ «О перераспределении полномочий по утверждению правил землепользования и застройки между органами местного самоуправления поселений Воронежской области, городского округа город Нововоронеж, Борисоглебского городского округа и исполнительными органами государственной власти Воронежской области», постановлением правительства Воронежской области от 31.12.2014 № 1240 «Об утверждении Положения о департаменте архитектуры и градостроительства Воронежской области», на основании приказа департамента архитектуры и градостроительства Воронежской области от 30.12.2019 № 45-01-04/900 «О подготовке проектов правил землепользования и застройки поселений

Богучарского, Бутурлиновского, Грибановского, Калачеевского, Каменского, Кантемировского, Нижнедевицкого, Новохопёрского, Острогожского, Петропавловского, Поворинского, Репьёвского, Россошанского, Таловского, Терновского и Эртильского муниципальных районов и Борисоглебского городского округа Воронежской области», с учетом заключения о результатах публичных слушаний от 29.10.2021

п р и к а з ы в а ю:

1. Утвердить прилагаемые правила землепользования и застройки Зайцевского сельского поселения Кантемировского муниципального района Воронежской области.

2. Признать утратившими силу следующие решения Совета народных депутатов Зайцевского сельского поселения Кантемировского муниципального района Воронежской области:

- от 25.10.2017 № 106 «Об утверждении Правил землепользования и застройки Зайцевского сельского поселения»;

- от 25.09.2018 № 149 « О внесении изменений и дополнений в решение Совета народных депутатов Зайцевского сельского поселения от 25 октября 2017 года № 106 «Об утверждении Правил землепользования и застройки Зайцевского сельского поселения».

3. Признать утратившими силу следующие приказы департамента архитектуры и градостроительства Воронежской области:

- от 02.07.2020 № 45-01-04/514 «О внесении изменений в правила землепользования и застройки Зайцевского сельского поселения Кантемировского муниципального района Воронежской области»;

- от 11.08.2020 № 45-01-04/611 «О внесении изменения в правила землепользования и застройки Зайцевского сельского поселения Кантемировского муниципального района Воронежской области».

4. Контроль исполнения настоящего приказа оставляю за собой.

Заместитель руководителя департамента
архитектуры и градостроительства
Воронежской области – начальник отдела
территориального планирования



С.М. Беляева

УТВЕРЖДЕНЫ
приказом департамента
архитектуры и градостроительства
Воронежской области
от 26.01.2022 № 45-01-04/53

**ПРАВИЛА ЗЕМЛЕПОЛЬЗОВАНИЯ И ЗАСТРОЙКИ
ЗАЙЦЕВСКОГО СЕЛЬСКОГО ПОСЕЛЕНИЯ
КАНТЕМИРОВСКОГО МУНИЦИПАЛЬНОГО РАЙОНА
ВОРОНЕЖСКОЙ ОБЛАСТИ**

**ЧАСТЬ I. ПОРЯДОК ПРИМЕНЕНИЯ ПРАВИЛ
ЗЕМЛЕПОЛЬЗОВАНИЯ И ЗАСТРОЙКИ И ВНЕСЕНИЯ В НИХ
ИЗМЕНЕНИЙ**

Раздел 1. Общие положения

**1. Предмет регулирования и цели подготовки правил
землепользования и застройки Зайцевского сельского поселения
Кантемировского муниципального района Воронежской области**

1. Правила землепользования и застройки Зайцевского сельского поселения Кантемировского муниципального района Воронежской области (далее – Правила) являются документом градостроительного зонирования, который утверждается нормативным правовым актом департамента архитектуры и градостроительства Воронежской области и в котором устанавливаются территориальные зоны, градостроительные регламенты, порядок применения такого документа и порядок внесения в него изменений.

2. Правила разработаны в соответствии с Градостроительным кодексом Российской Федерации (далее – ГрК РФ), Земельным кодексом Российской Федерации, Федеральным законом от 06.10.2003 № 131-ФЗ «Об общих принципах организации местного самоуправления в Российской Федерации», иными нормативными правовыми актами Российской Федерации, Воронежской области, муниципальными правовыми актами муниципального образования с учетом положений нормативных актов и

документов, определяющих основные направления социально-экономического и градостроительного развития муниципального образования, а также сведений Единого государственного реестра недвижимости, сведений, документов и материалов, содержащихся в государственных информационных системах обеспечения градостроительной деятельности.

3. Правила разработаны в целях:

- создания условий для устойчивого развития территории муниципального образования, сохранения окружающей среды и объектов культурного наследия;
- создания условий для планировки территории муниципального образования;
- обеспечения прав и законных интересов физических и юридических лиц, в том числе правообладателей земельных участков и объектов капитального строительства;
- создания условий для привлечения инвестиций, в том числе путем предоставления возможности выбора наиболее эффективных видов разрешенного использования земельных участков и объектов капитального строительства.

2. Основные понятия, используемые в Правилах

В настоящих Правилах используются основные понятия, установленные законодательством Российской Федерации.

3. Сфера применения Правил

1. Действие настоящих Правил распространяется на всю территорию Зайцевского сельского поселения Кантемировского муниципального района Воронежской области. Правила обязательны для соблюдения органами государственной власти, органами местного самоуправления, физическими и юридическими лицами, при осуществлении ими градостроительной деятельности на территории Зайцевского сельского поселения Кантемировского муниципального района Воронежской области.

2. Настоящие Правила применяются наряду с:
 - техническими регламентами и иными обязательными требованиями, установленными в соответствии с законодательством в целях обеспечения безопасности жизни и здоровья людей, надежности и безопасности зданий, строений и сооружений, сохранения окружающей природной среды и объектов культурного наследия;
 - региональными и местными нормативами градостроительного проектирования.

4. Содержание и порядок применения Правил

1. Правила включают в себя:
 - 1) порядок их применения и внесения изменений в Правила;
 - 2) карту градостроительного зонирования;
 - 3) градостроительные регламенты.

Обязательным приложением к настоящим Правилам являются сведения о границах территориальных зон, которые должны содержать графическое описание местоположения границ территориальных зон, перечень координат характерных точек этих границ в системе координат, используемой для ведения Единого государственного реестра недвижимости.

2. Порядок применения Правил и внесения в них изменений включает в себя положения:

- 1) о регулировании землепользования и застройки;
- 2) об изменении видов разрешенного использования земельных участков и объектов капитального строительства физическими и юридическими лицами;
- 3) о подготовке документации по планировке территории органами местного самоуправления;
- 4) о проведении общественных обсуждений или публичных слушаний по вопросам землепользования и застройки;
- 5) о внесении изменений в Правила;
- 6) о регулировании иных вопросов землепользования и застройки.

5. Использование объектов недвижимости, не соответствующих настоящим Правилам

1. Земельные участки или объекты капитального строительства, виды разрешенного использования, предельные (минимальные и (или) максимальные) размеры и предельные параметры которых не соответствуют градостроительному регламенту, могут использоваться без установления срока приведения их в соответствие с градостроительным регламентом, за исключением случаев, если использование таких земельных участков и объектов капитального строительства опасно для жизни или здоровья человека, для окружающей среды, объектов культурного наследия.

2. Реконструкция указанных в подпункте 1 настоящего пункта объектов капитального строительства может осуществляться только путем приведения таких объектов в соответствие с градостроительным регламентом или путем уменьшения их несоответствия предельным параметрам разрешенного строительства, реконструкции. Изменение видов разрешенного использования указанных земельных участков и объектов капитального строительства может осуществляться путем приведения их в соответствие с видами разрешенного использования земельных участков и объектов капитального строительства, установленными градостроительным регламентом.

3. В случае если использование указанных в подпункте 1 настоящего пункта земельных участков и объектов капитального строительства продолжается и опасно для жизни или здоровья человека, для окружающей среды, объектов культурного наследия, в соответствии с федеральными законами может быть наложен запрет на использование таких земельных участков и объектов.

6. Открытость и доступность информации о землепользовании и застройке

1. Настоящие Правила являются открытыми и общедоступными.

2. Настоящие Правила подлежат опубликованию в порядке, установленном для официального опубликования нормативных правовых актов Воронежской области, и размещению в федеральной государственной информационной системе территориального планирования и в государственной информационной системе обеспечения градостроительной деятельности.

Раздел 2. Положения о регулировании землепользования и застройки

7. Перераспределение полномочий между органами местного самоуправления Зайцевского сельского поселения Кантемировского муниципального района Воронежской области и департаментом архитектуры и градостроительства Воронежской области

1. На основании Закона Воронежской области от 20.12.2018 № 173-ОЗ «О перераспределении полномочий по утверждению правил землепользования и застройки между органами местного самоуправления поселений Воронежской области, городского округа город Нововоронеж, Борисоглебского городского округа и исполнительными органами государственной власти Воронежской области» (далее – Закон Воронежской области) и в соответствии со статьей 8.2 ГрК РФ, пунктом 6.1 статьи 26.3 Федерального закона от 06.10.1999 № 184-ФЗ «Об общих принципах организации законодательных (представительных) и исполнительных органов государственной власти субъектов Российской Федерации», частью 1.2 статьи 17 Федерального закона от 06.10.2003 № 131-ФЗ «Об общих принципах организации местного самоуправления в Российской Федерации» полномочия по утверждению Правил перераспределены между органами местного самоуправления Зайцевского сельского поселения Кантемировского муниципального района Воронежской области и департаментом архитектуры и градостроительства Воронежской области (далее – Уполномоченный орган) на срок, установленный Законом Воронежской области.

2. После истечения срока, указанного в Законе Воронежской области, полномочия Уполномоченного органа, предусмотренные настоящими Правилами, осуществляются органами местного самоуправления Зайцевского сельского поселения Кантемировского муниципального района Воронежской области в соответствии с требованиями ГрК РФ.

8. Полномочия Уполномоченного органа по вопросам землепользования и застройки

1. Полномочия Уполномоченного органа по вопросам землепользования и застройки включают:

1) принятие решений о подготовке проекта Правил, о подготовке проекта о внесении изменений в Правила;

2) утверждение Правил, утверждение внесения изменений в Правила;

3) принятие решений о предоставлении разрешений на условно разрешенный вид использования объектов капитального строительства или земельного участка;

4) принятие решений о предоставлении разрешения на отклонение от предельных параметров разрешенного строительства, реконструкции объектов капитального строительства;

5) иные полномочия в соответствии с действующим законодательством.

9. Комиссия по подготовке проектов Правил

1. Комиссия по подготовке проектов правил землепользования и застройки поселений Воронежской области, городского округа город Нововоронеж, Борисоглебского городского округа (далее – Комиссия) является специально созданным постоянно действующим коллегиальным органом при Уполномоченном органе в целях реализации полномочий, указанных в пункте 8 настоящих Правил, перераспределенных в

соответствии с Законом Воронежской области и обеспечения выполнения задач градостроительного зонирования.

2. Комиссия создается и прекращает свою деятельность приказом Уполномоченного органа.

3. Состав и порядок деятельности Комиссии утверждается приказом Уполномоченного органа.

Раздел 3. Положения об изменении видов разрешенного использования земельных участков и объектов капитального строительства физическими и юридическими лицами

10. Изменение видов разрешенного использования земельных участков и объектов капитального строительства

1. Для каждой из установленных настоящими Правилами территориальных зон могут устанавливаться основные, условно разрешенные и вспомогательные виды разрешенного использования земельных участков и объектов капитального строительства.

2. Изменение одного вида разрешенного использования земельных участков и объектов капитального строительства на другой вид такого использования осуществляется в соответствии с градостроительным регламентом при условии соблюдения требований технических регламентов.

3. Основные и вспомогательные виды разрешенного использования земельных участков и объектов капитального строительства правообладателями земельных участков и объектов капитального строительства, за исключением органов государственной власти, органов местного самоуправления, государственных и муниципальных учреждений, государственных и муниципальных унитарных предприятий, выбираются самостоятельно без дополнительных разрешений и согласования.

4. Решения об изменении одного вида разрешенного использования земельных участков и объектов капитального строительства, расположенных на землях, на которые действие градостроительных регламентов не

распространяется или для которых градостроительные регламенты не устанавливаются, на другой вид такого использования принимаются в соответствии с федеральными законами.

11. Предоставление разрешения на условно разрешенный вид использования земельного участка или объекта капитального строительства

1. Физическое или юридическое лицо, заинтересованное в предоставлении разрешения на условно разрешенный вид использования земельного участка или объекта капитального строительства (далее - разрешение на условно разрешенный вид использования), направляет заявление о предоставлении разрешения на условно разрешенный вид использования в Комиссию. Заявление о предоставлении разрешения на условно разрешенный вид использования может быть направлено в форме электронного документа, подписанного электронной подписью в соответствии с требованиями Федерального закона от 06.04.2011 № 63-ФЗ «Об электронной подписи».

2. Порядок предоставления разрешения на условно разрешенный вид использования земельного участка или объекта капитального строительства определен статьей 39 ГрК РФ.

3. Проект решения о предоставлении разрешения на условно разрешенный вид использования подлежит рассмотрению на общественных обсуждениях или публичных слушаниях, проводимых в порядке, установленном статьей 5.1 ГрК РФ, с учетом положений статьи 39 ГрК РФ.

12. Предоставление разрешения на отклонение от предельных параметров разрешенного строительства, реконструкции объектов капитального строительства

1. Правообладатели земельных участков, размеры которых меньше установленных градостроительным регламентом минимальных размеров земельных участков либо конфигурация, инженерно-геологические или иные характеристики которых неблагоприятны для застройки, вправе обратиться за разрешениями на отклонение от предельных параметров разрешенного

строительства, реконструкции объектов капитального строительства (далее также – разрешение на отклонение от предельных параметров).

2. Правообладатели земельных участков вправе обратиться за разрешениями на отклонение от предельных параметров разрешенного строительства, реконструкции объектов капитального строительства, если такое отклонение необходимо в целях однократного изменения одного или нескольких предельных параметров разрешенного строительства, реконструкции объектов капитального строительства, установленных градостроительным регламентом для конкретной территориальной зоны, не более чем на десять процентов.

3. Порядок предоставления разрешения на отклонение от предельных параметров определен статьей 40 ГрК РФ.

4. Проект решения о предоставлении разрешения на отклонение от предельных параметров подлежит рассмотрению на общественных обсуждениях или публичных слушаниях, проводимых в порядке, установленном статьей 5.1 ГрК РФ, с учетом положений статьи 39 ГрК РФ, за исключением случая, указанного в части 1.1 статьи 40 ГрК РФ.

Раздел 4. Положения о подготовке документации по планировке территории органами местного самоуправления

13. Общие положения о подготовке документации по планировке территории

1. Подготовка документации по планировке территории осуществляется в целях обеспечения устойчивого развития территорий, в том числе выделения элементов планировочной структуры, установления границ земельных участков, установления границ зон планируемого размещения объектов капитального строительства.

2. Подготовка документации по планировке территории осуществляется в соответствии с главой 5 ГрК РФ.

3. Состав и содержание документации по планировке территории определяется ГрК РФ.

Раздел 5. Положения о проведении общественных обсуждений или публичных слушаний по вопросам землепользования и застройки

14. Общие положения о порядке проведения общественных обсуждений или публичных слушаний в сфере градостроительной деятельности

1. В целях соблюдения права человека на благоприятные условия жизнедеятельности, прав и законных интересов правообладателей земельных участков и объектов капитального строительства по проектам правил землепользования и застройки, проектам планировки территории, проектам межевания территории, проектам, предусматривающим внесение изменений в один из указанных утвержденных документов, проектам решений о предоставлении разрешения на условно разрешенный вид использования земельного участка или объекта капитального строительства, проектам решений о предоставлении разрешения на отклонение от предельных параметров разрешенного строительства, реконструкции объектов капитального строительства в соответствии с уставом муниципального образования и (или) нормативным правовым актом представительного органа муниципального образования и с учетом положений ГрК РФ проводятся общественные обсуждения или публичные слушания, за исключением случаев, предусмотренных ГрК РФ и другими федеральными законами.

2. Порядок проведения общественных обсуждений или публичных слушаний определяется ГрК РФ, Уставом Зайцевского сельского поселения Кантемировского муниципального района Воронежской области и (или) нормативным правовым актом представительного органа муниципального образования.

Раздел 6. Положения о внесении изменений в Правила

15. Основания и порядок внесения изменений в Правила

1. Основания для рассмотрения вопроса о внесении изменений в настоящие Правила предусмотрены статьей 33 ГрК РФ.
2. Внесение изменений в Правила осуществляется в порядке, предусмотренном статьями 31 и 32 ГрК РФ, с учетом особенностей, установленных статьей 33 ГрК РФ.

Раздел 7. Положения о регулировании иных вопросов землепользования и застройки

16. Общие принципы регулирования иных вопросов землепользования и застройки на территории Зайцевского сельского поселения Кантемировского муниципального района Воронежской области

Иные вопросы землепользования и застройки на территории Зайцевского сельского поселения Кантемировского муниципального района Воронежской области регулируются законодательством Российской Федерации, Воронежской области, муниципальными правовыми актами Зайцевского сельского поселения Кантемировского муниципального района Воронежской области.

ЧАСТЬ II. КАРТА ГРАДОСТРОИТЕЛЬНОГО ЗОНИРОВАНИЯ**17. Карты градостроительного зонирования**

1. Карта градостроительного зонирования территории Зайцевского сельского поселения Кантемировского муниципального района Воронежской области.

ПРАВИЛА ЗЕМЛЕПОЛЬЗОВАНИЯ И ЗАСТРОЙКИ

Карта градостроительного зонирования территории

Зайцевского сельского поселения Кантемировского муниципального района Воронежской области



УСЛОВНЫЕ ОБОЗНАЧЕНИЯ

Территориальные зоны

Ж1/1	Зона застройки индивидуальными жилыми домами села Зайцева	ИТ1/1	Зона улиц, дорог, инженерной и транспортной инфраструктуры села Зайцева
Ж1/2	Зона застройки индивидуальными жилыми домами хутора Бык	ИТ1/3	Зона улиц, дорог, инженерной и транспортной инфраструктуры села Гармашевка
Ж1/3	Зона застройки индивидуальными жилыми домами села Гармашевка	ИТ1	Зона улиц, дорог, инженерной и транспортной инфраструктуры за пределами населенных пунктов
Ж1/4	Зона застройки индивидуальными жилыми домами села Колесниковка	ИТ2	Зона железнодорожного транспорта за пределами населенных пунктов
Ж1/5	Зона застройки индивидуальными жилыми домами посёлка Новоавловка	СХ1/1	Зона сельскохозяйственного использования в границах населенного пункта села Зайцева
Ж1/6	Зона застройки индивидуальными жилыми домами посёлка Первомайский	СХ1/2	Зона сельскохозяйственного использования в границах населенного пункта хутора Бык
Ж1/7	Зона застройки индивидуальными жилыми домами хутора Романенков	СХ1/3	Зона сельскохозяйственного использования в границах населенного пункта села Гармашевка
Ж2/3	Зона застройки малозэтажными многоквартирными жилыми домами села Гармашевка	СХ1/4	Зона сельскохозяйственного использования в границах населенного пункта села Колесниковка
ОД1	Общественно-деловая зона села Зайцева	СХ1/5	Зона сельскохозяйственного использования в границах населенного пункта посёлка Новоавловка
ОД3	Общественно-деловая зона села Гармашевка	СХ2/1	Зона сельскохозяйственного производства села Зайцева
ОД5	Общественно-деловая зона посёлка Новоавловка	СХ2/5	Зона сельскохозяйственного производства посёлка Новоавловка
		СХ2	Зона сельскохозяйственного производства за пределами населенных пунктов
		СН1/1	Зона ритуальных объектов села Зайцева
		СН1/2	Зона ритуальных объектов хутора Бык
		СН1/3	Зона ритуальных объектов села Гармашевка
		СН1/5	Зона ритуальных объектов посёлка Новоавловка

Территориальные границы

- Граница сельского поселения
- Граница населенного пункта


Территории, для которых градостроительные регламенты не устанавливаются

- Сельскохозяйственные угодья в составе земель сельскохозяйственного назначения
- Земли лесного фонда
- Земли, покрытые поверхностными водами

Объекты транспортной инфраструктуры

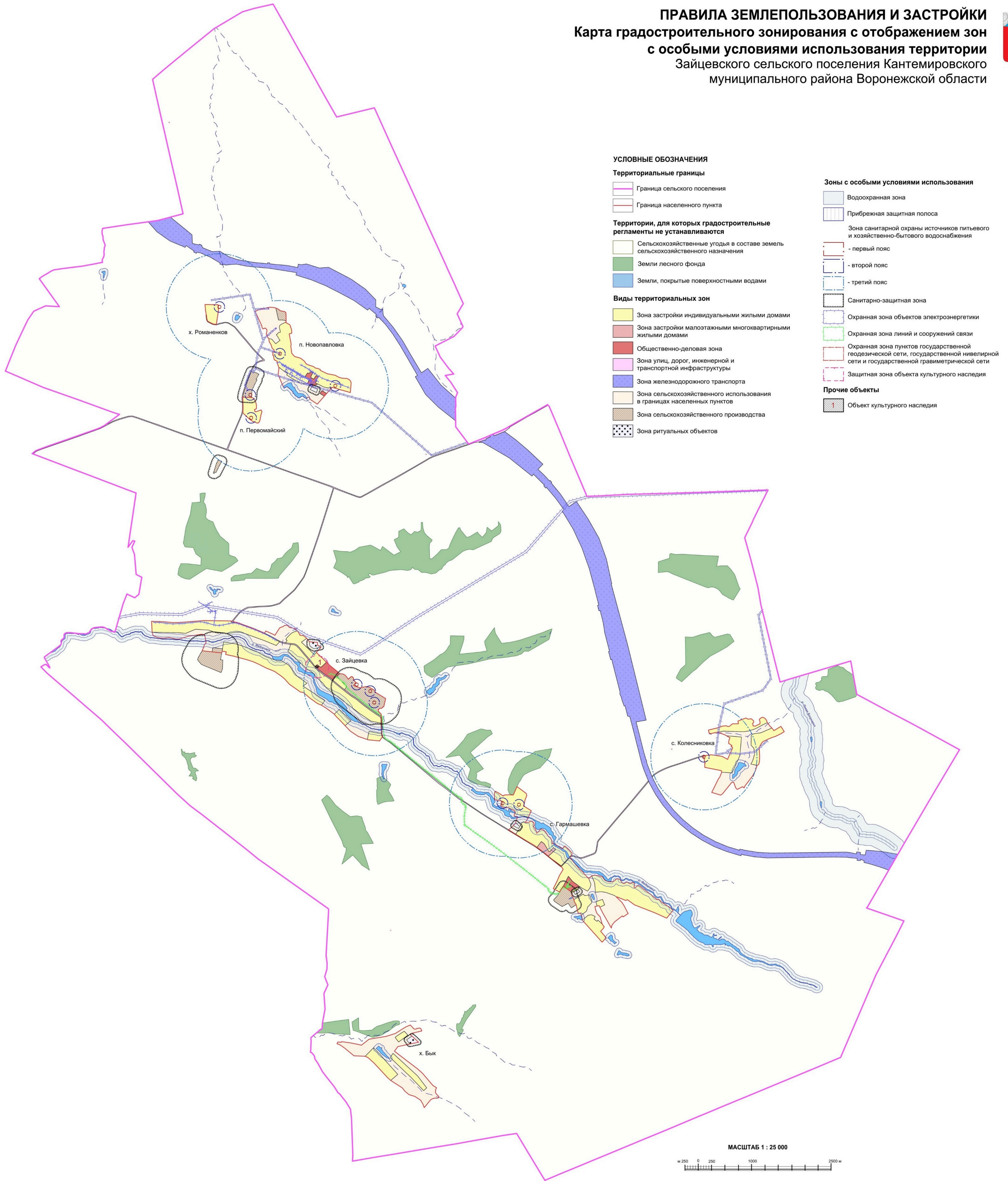
- Улично-дорожная сеть населенного пункта

МАСШТАБ 1 : 25 000



2. Карта градостроительного зонирования с отображением зон с особыми условиями использования территории Зайцевского сельского поселения Кантемировского муниципального района Воронежской области.

ПРАВИЛА ЗЕМЛЕПОЛЬЗОВАНИЯ И ЗАСТРОЙКИ
Карта градостроительного зонирования с отображением зон с особыми условиями использования территории
 Зайцевского сельского поселения Кантемировского муниципального района Воронежской области



2.1. На территории Зайцевского сельского поселения Кантемировского муниципального района Воронежской области располагаются следующие объекты культурного наследия:

№ п/п	Наименование объекта культурного наследия	Сведения о границах территории объекта культурного наследия	Сведения о границах защитной зоны объекта культурного наследия	Сведения о границах зоны охраны объекта культурного наследия
1.	Церковь Успения Божией Матери	Не установлена	Установлена приказом управления по охране объектов культурного наследия Воронежской области от 06.11.2019 № 71-01-07/266 «Об утверждении графического описания местоположения границ (с перечнем координат характерных точек этих границ) защитных зон объектов культурного наследия, расположенных на территории Воронежской области»	Не установлена

18. Перечень территориальных зон, установленных на карте градостроительного зонирования

1. Порядок установления территориальных зон определен статьей 34 ГрК РФ. На карте градостроительного зонирования установлены следующие виды территориальных зон:

Наименование территориальной зоны	Кодовое обозначение территориальной зоны
Жилые зоны	
Зона застройки индивидуальными жилыми домами	Ж1

Наименование территориальной зоны	Кодовое обозначение территориальной зоны
Зона застройки малоэтажными многоквартирными жилыми домами	Ж2
Общественно-деловые зоны	
Общественно-деловая зона	ОД
Зоны инженерной и транспортной инфраструктуры	
Зона улиц, дорог, инженерной и транспортной инфраструктуры	ИТ1
Зона железнодорожного транспорта	ИТ2
Зоны сельскохозяйственного использования	
Зона сельскохозяйственного использования в границах населенных пунктов	СХ1
Зона сельскохозяйственного производства	СХ2
Зоны специального назначения	
Зона ритуальных объектов	СН1

2. Настоящими Правилами на территории Зайцевского сельского поселения Кантемировского муниципального района Воронежской области установлены следующие территориальные зоны:

Наименование территориальной зоны	Кодовое обозначение территориальной зоны
Жилые зоны	
Зона застройки индивидуальными жилыми домами села Зайцевка	Ж1/1
Зона застройки индивидуальными жилыми домами хутора Бык	Ж1/2
Зона застройки индивидуальными жилыми домами села Гармашевка	Ж1/3
Зона застройки индивидуальными жилыми домами села Колесниковка	Ж1/4
Зона застройки индивидуальными жилыми домами посёлка Новопавловка	Ж1/5
Зона застройки индивидуальными жилыми домами посёлка Первомайский	Ж1/6
Зона застройки индивидуальными жилыми домами хутора Романенков	Ж1/7
Зона застройки малоэтажными многоквартирными жилыми домами села Гармашевка	Ж2/3
Общественно-деловые зоны	
Общественно-деловая зона села Зайцевка	ОД1
Общественно-деловая зона села Гармашевка	ОД3
Общественно-деловая зона посёлка Новопавловка	ОД5
Зоны инженерной и транспортной инфраструктуры	
Зона улиц, дорог, инженерной и транспортной инфраструктуры села Зайцевка	ИТ1/1
Зона улиц, дорог, инженерной и транспортной инфраструктуры села Гармашевка	ИТ1/3
Зона улиц, дорог, инженерной и транспортной инфраструктуры за границами населенных пунктов	ИТ1
Зона железнодорожного транспорта за границами населенных пунктов	ИТ2
Зоны сельскохозяйственного использования	

Наименование территориальной зоны	Кодовое обозначение территориальной зоны
Зона сельскохозяйственного использования в границах населенного пункта села Зайцевка	CX1/1
Зона сельскохозяйственного использования в границах населенного пункта хутора Бык	CX1/2
Зона сельскохозяйственного использования в границах населенного пункта села Гармашевка	CX1/3
Зона сельскохозяйственного использования в границах населенного пункта села Колесниковка	CX1/4
Зона сельскохозяйственного использования в границах населенного пункта посёлка Новопавловка	CX1/5
Зона сельскохозяйственного производства села Зайцевка	CX2/1
Зона сельскохозяйственного производства посёлка Новопавловка	CX2/5
Зона сельскохозяйственного производства за границами населенных пунктов	CX2
Зоны специального назначения	
Зона ритуальных объектов села Зайцевка	CH1/1
Зона ритуальных объектов хутора Бык	CH1/2
Зона ритуальных объектов села Гармашевка	CH1/3
Зона ритуальных объектов посёлка Новопавловка	CH1/5

3. Сведения о границах территориальных зон, содержащие графическое описание местоположения границ территориальных зон, перечень координат характерных точек границ территориальных зон села Зайцевка, являются приложением № 1 к настоящим Правилам.

4. Сведения о границах территориальных зон, содержащие графическое описание местоположения границ территориальных зон, перечень координат характерных точек границ территориальных зон хутора Бык, являются приложением № 2 к настоящим Правилам.

5. Сведения о границах территориальных зон, содержащие графическое описание местоположения границ территориальных зон, перечень координат характерных точек границ территориальных зон села Гармашевка, являются приложением № 3 к настоящим Правилам.

6. Сведения о границах территориальных зон, содержащие графическое описание местоположения границ территориальных зон, перечень координат характерных точек границ территориальных зон села Колесниковка, являются приложением № 4 к настоящим Правилам.

7. Сведения о границах территориальных зон, содержащие графическое описание местоположения границ территориальных зон, перечень координат характерных точек границ территориальных зон посёлка Новопавловка, являются приложением № 5 к настоящим Правилам.

8. Сведения о границах территориальных зон, содержащие графическое описание местоположения границ территориальных зон, перечень координат характерных точек границ территориальных зон посёлка Первомайский, являются приложением № 6 к настоящим Правилам.

9. Сведения о границах территориальных зон, содержащие графическое описание местоположения границ территориальных зон, перечень координат характерных точек границ территориальных зон хутора Романенков, являются приложением № 7 к настоящим Правилам.

10. Сведения о границах территориальных зон, содержащие графическое описание местоположения границ территориальных зон, перечень координат характерных точек границ территориальных зон, расположенных за границами населенных пунктов на территории Зайцевского сельского поселения, являются приложением № 8 к настоящим Правилам.

ЧАСТЬ III. ГРАДОСТРОИТЕЛЬНЫЕ РЕГЛАМЕНТЫ

19. Общие положения о градостроительном регламенте

1. Градостроительным регламентом определяется правовой режим земельных участков, равно как всего, что находится над и под поверхностью земельных участков и используется в процессе их застройки и последующей эксплуатации объектов капитального строительства.

2. Действие градостроительного регламента распространяется в равной мере на все земельные участки и объекты капитального строительства, расположенные в пределах границ территориальной зоны, обозначенной на карте градостроительного зонирования.

3. Земли и земельные участки, на которые действие градостроительных регламентов не распространяется или для которых градостроительные регламенты не устанавливаются, определены статьей 36 ГрК РФ.

20. Виды разрешенного использования

1. Разрешенное использование земельных участков и объектов капитального строительства может быть следующих видов:

- основные виды разрешенного использования;
- условно разрешенные виды использования;
- вспомогательные виды разрешенного использования,

допустимые только в качестве дополнительных по отношению к основным видам разрешенного использования и условно разрешенным видам использования и осуществляемые совместно с ними.

2. Виды разрешенного использования (далее – ВРИ) земельных участков в настоящих Правилах определяются в соответствии с приказом Федеральной службы государственной регистрации, кадастра и картографии от 10.11.2020 № П/0412 «Об утверждении классификатора видов разрешенного использования земельных участков».

21. Градостроительные регламенты территориальных зон

1. Градостроительные регламенты территориальных зон Ж1/1, Ж1/2, Ж1/3, Ж1/4, Ж1/5, Ж1/6, Ж1/7

№ п/п	Код ВРИ	Наименование ВРИ	Пределыные (минимальные и (или) максимальные) размеры земельных участков, в том числе их площадь, м ²		Максимальный процент застройки в границах земельного участка	Пределное количество этажей или предельная высота зданий, строений, сооружений	Минимальные отступы от границ земельных участков в целях определения мест допустимого размещения зданий, строений, сооружений, за пределами которых запрещено строительство зданий, строений, сооружений
			min	max			
ОСНОВНЫЕ ВИДЫ РАЗРЕШЕННОГО ИСПОЛЬЗОВАНИЯ ЗЕМЕЛЬНЫХ УЧАСТКОВ И ОБЪЕКТОВ КАПИТАЛЬНОГО СТРОИТЕЛЬСТВА							
1	2.1	Для индивидуального жилищного строительства	400	5000	50%	3 этажа*	3 метра**
2	2.3	Блокированная жилая застройка	80	3000	50%	3 этажа*	3 метра**; 0 метров – при примыкании к соседним зданиям
3	2.2	Для ведения личного подсобного хозяйства (приусадебный земельный участок)	300	5000	30%	3 этажа*	3 метра**
4	1.19	Сенокосение	600	50000	0%	не подлежат установлению	
5	1.20	Выпас сельскохозяйственных животных	300	50000	0%	не подлежат установлению	
6	3.1.1	Предоставление коммунальных услуг	не подлежат установлению	5000		не подлежат установлению	
7	3.1.2	Административные здания организаций, обеспечивающих предоставление коммунальных услуг	не подлежат установлению		60%	3 этажа	3 метра
8	3.2.3	Оказание услуг связи	не подлежат установлению		60%	3 этажа	3 метра
9	3.4.1	Амбулаторно-поликлиническое обслуживание	не подлежат установлению			3 этажа	3 метра
10	3.5.1	Дошкольное, начальное и среднее общее образование	не подлежат установлению			4 этажа	3 метра
11	5.1.3	Площадки для занятий спортом	не подлежат установлению				

№ п/п	Код ВРИ	Наименование ВРИ	Пределные (минимальные и (или) максимальные) размеры земельных участков, в том числе их площадь, м ²		Максимальный процент застройки в границах земельного участка	Пределное количество этажей или предельная высота зданий, строений, сооружений	Минимальные отступы от границ земельных участков в целях определения мест допустимого размещения зданий, строений, сооружений, за пределами которых запрещено строительство зданий, строений, сооружений
			min	max			
12	11.0	Водные объекты	не подлежат установлению				
13	11.1	Общее пользование водными объектами	не подлежат установлению				
14	12.0	Земельные участки (территории) общего пользования	не подлежат установлению				
15	12.0.1	Улично-дорожная сеть	не подлежат установлению				
16	12.0.2	Благоустройство территории	не подлежат установлению				
УСЛОВНО РАЗРЕШЕННЫЕ ВИДЫ ИСПОЛЬЗОВАНИЯ ЗЕМЕЛЬНЫХ УЧАСТКОВ И ОБЪЕКТОВ КАПИТАЛЬНОГО СТРОИТЕЛЬСТВА							
17	2.1.1	Малоэтажная многоквартирная жзлая застройка	600	не подлежат установлению	45%	4 этажа	6 метров
18	2.7.1	Хранение автотранспорта	не подлежат установлению				
19	3.3	Бытовое обслуживание	200	5000	60%	3 этажа	3 метра
20	3.6.1	Объекты культурно-досуговой деятельности	200	5000	60%	3 этажа	3 метра
21	3.10.1	Амбулаторное ветеринарное обслуживание	200	5000	60%	3 этажа	3 метра
22	4.1	Деловое управление	не подлежат установлению		60%	4 этажа	3 метра
23	4.4	Магазины	200	5000	60%	3 этажа	3 метра
24	4.5	Банковская и страховая деятельность	не подлежат установлению		60%	3 этажа	3 метра
25	4.6	Общественное питание	200	5000	50%	3 этажа	3 метра
26	4.9	Служебные гаражи	не подлежат установлению		60%	не подлежат установлению	3 метра
27	5.1.2	Обеспечение занятий спортом в помещениях	не подлежат установлению		45%	не подлежат установлению	3 метра
28	6.4	Пищевая промышленность	не подлежат установлению			15 метров	3 метра
29	13.1	Ведение огородничества	100	4500	0%	не подлежат установлению	
30	13.2	Ведение садоводства	400	2000	30%	3 этажа	3 метра

* для вспомогательных видов – 1 этаж;

** от вспомогательных видов – 1 метр.

Не допускается размещать со стороны улицы вспомогательные строения, за исключением гаражей. Допускается блокировка хозяйственных построек на смежных земельных участках по взаимному согласию домовладельцев с учетом пожарных требований.

Ограничения использования земельных участков и объектов капитального строительства, устанавливаемые в соответствии с законодательством Российской Федерации, определяются пунктом 22 настоящих Правил.

2. Градостроительный регламент территориальной зоны Ж2/3

№ п/п	Код ВРИ	Наименование ВРИ	Предельные (минимальные и (или) максимальные) размеры земельных участков, в том числе их площадь, м ²		Максимальный процент застройки в границах земельного участка	Предельное количество этажей или предельная высота зданий, строений, сооружений	Минимальные отступы от границ земельных участков в целях определения мест допустимого размещения зданий, строений, сооружений, за пределами которых запрещено строительство зданий, строений, сооружений
			min	max			
ОСНОВНЫЕ ВИДЫ РАЗРЕШЕННОГО ИСПОЛЬЗОВАНИЯ ЗЕМЕЛЬНЫХ УЧАСТКОВ И ОБЪЕКТОВ КАПИТАЛЬНОГО СТРОИТЕЛЬСТВА							
1	2.1.1	Малозэтажная многоквартирная жилая застройка	600	не подлежит установлению	45%	4 этажа	6 метров
2	2.1	Для индивидуального жилищного строительства	300	3000	50%	3 этажа*	3 метра**
3	2.2	Для ведения личного подсобного хозяйства (привнесённый земельный участок)	300	5000	30%	3 этажа*	3 метра**
4	2.3	Блокированная жилая застройка	80	3000	50%	3 этажа*	3 метра**; 0 метров – при примыкании к соседним

№ п/п	Код ВРИ	Наименование ВРИ	Предельные (минимальные и (или) максимальные) размеры земельных участков, в том числе их площадь, м ²		Максимальный процент застройки в границах земельного участка	Предельное количество этажей или предельная высота зданий, строений, сооружений	Минимальные отступы от границ земельных участков в целях определения мест допустимого размещения зданий, строений, сооружений, за пределами которых запрещено строительство зданий, строений, сооружений
			min	max			
5	2.7.1	Хранение автотранспорта	не подлежат установлению				зданиям
6	3.1.1	Предоставление коммунальных услуг	не подлежит установлению	5000			не подлежат установлению
7	3.1.2	Административные здания организаций, обеспечивающих предоставление коммунальных услуг	не подлежат установлению		60%	3 этажа	3 метра
8	13.1	Ведение огородничества	100	1000	0%		не подлежат установлению
9	3.6.1	Объекты культурно-досуговой деятельности	200	5000	60%	3 этажа	3 метра
10	3.2.3	Оказание услуг связи	не подлежат установлению		60%	3 этажа	3 метра
11	3.4.1	Амбулаторно-поликлиническое обслуживание	не подлежат установлению			3 этажа	3 метра
12	3.5.1	Дошкольное, начальное и среднее общее образование	не подлежат установлению			4 этажа	3 метра
13	3.8.1	Государственное управление	не подлежат установлению		60%	4 этажа	3 метра
14	4.5	Банковская и страховая деятельность	не подлежит установлению	3000	60%	3 этажа	3 метра
15	5.1.2	Обеспечение занятий спортом в помещениях	не подлежат установлению		50%	не подлежит установлению	3 метра
16	5.1.3	Площадки для занятий спортом	не подлежат установлению				
17	12.0	Земельные участки (территории) общего пользования	не подлежат установлению				
18	12.0.1	Улично-дорожная сеть	не подлежат установлению				
19	12.0.2	Благоустройство территории	не подлежат установлению				
УСЛОВНО РАЗРЕШЕННЫЕ ВИДЫ ИСПОЛЬЗОВАНИЯ ЗЕМЕЛЬНЫХ УЧАСТКОВ И ОБЪЕКТОВ КАПИТАЛЬНОГО СТРОИТЕЛЬСТВА							

№ п/п	Код ВРИ	Наименование ВРИ	Пределы (минимальные и (или) максимальные) размеры земельных участков, в том числе их площадь, м ²		Максимальный процент застройки в границах земельного участка	Пределное количество этажей или предельная высота зданий, строений, сооружений	Минимальные отступы от границ земельных участков в целях определения мест допустимого размещения зданий, строений, сооружений, за пределами которых запрещено строительство зданий, строений, сооружений
			min	max			
20	3.3	Бытовое обслуживание	200	5000	60%	3 этажа	3 метра
21	3.10.1	Амбулаторное ветеринарное обслуживание	400	не подлежит установлению	60%	3 этажа	3 метра
22	4.4	Магазины	200	5000	50%	3 этажа	3 метра
23	4.6	Общественное питание	200	5000	50%	3 этажа	3 метра
24	4.1	Деловое управление	400	5000	50%	3 этажа	3 метра
25	4.9	Служебные гаражи	не подлежит установлению	5000	60%	не подлежит установлению	3 метра
26	6.4	Пищевая промышленность	400	5000	не подлежит установлению	15 метров	3 метра

* для вспомогательных видов – 1 этаж.

** от вспомогательных видов – 1 метр.

Не допускается размещать со стороны улицы вспомогательные строения, за исключением гаражей. Допускается блокировка хозяйственных построек на смежных земельных участках по взаимному согласию домовладельцев с учетом пожарных требований.

Ограничения использования земельных участков и объектов капитального строительства, устанавливаемые в соответствии с законодательством Российской Федерации, определяются пунктом 22 настоящих Правил.

3. Градостроительные регламенты территориальных зон ОД1, ОД3, ОД5

№ п/п	Код ВРИ	Наименование ВРИ	Предельные (минимальные и (или) максимальные) размеры земельных участков, в том числе их площадь, м ²		Максимальный процент застройки в границах земельного участка	Предельное количество этажей или предельная высота зданий, строений, сооружений	Минимальные отступы от границ земельных участков в целях определения мест допустимого размещения зданий, строений, сооружений, за пределами которых запрещено строительство зданий, строений, сооружений
			min	max			
ОСНОВНЫЕ ВИДЫ РАЗРЕШЕННОГО ИСПОЛЬЗОВАНИЯ ЗЕМЕЛЬНЫХ УЧАСТКОВ И ОБЪЕКТОВ КАПИТАЛЬНОГО СТРОИТЕЛЬСТВА							
1	3.1.1	Предоставление коммунальных услуг	не подлежит установлению	5000		не подлежат установлению	
2	3.1.2	Административные здания организаций, обеспечивающих предоставление коммунальных услуг	не подлежат установлению		60%	не подлежит установлению	3 метра
3	3.2.3	Оказание услуг связи	не подлежат установлению		60%	не подлежит установлению	6 метров
4	3.3	Бытовое обслуживание	200	не подлежит установлению	60%	не подлежит установлению	6 метров
5	3.4.1	Амбулаторно-поликлиническое обслуживание	не подлежат установлению			не подлежит установлению	6 метров
6	3.5.1	Дошкольное, начальное и среднее общее образование	не подлежат установлению			4 этажа	6 метров
7	3.6.1	Объекты культурно-досуговой деятельности	не подлежат установлению		60%	не подлежит установлению	6 метров
8	3.6.2.	Парки культуры и отдыха	не подлежат установлению				
9	3.7.1	Осуществление религиозных обрядов	не подлежат установлению				6 метров
10	3.8.1	Государственное управление	не подлежат установлению		60%	не подлежит установлению	6 метров
11	3.10.1	Амбулаторное ветеринарное обслуживание	не подлежат установлению		60%	3 этажа	3 метра
12	4.1	Деловое управление	не подлежат установлению		50%	не подлежит установлению	6 метров
13	4.4	Магазины	200	не подлежит	60%	не подлежит	3 метра

№ п/п	Код ВРИ	Наименование ВРИ	Пределы (минимальные и (или) максимальные) размеры земельных участков, в том числе их площадь, м ²		Максимальный процент застройки в границах земельного участка	Пределное количество этажей или предельная высота зданий, строений, сооружений	Минимальные отступы от границ земельных участков в целях определения мест допустимого размещения зданий, строений, сооружений, за пределами которых запрещено строительство зданий, строений, сооружений
			min	max			
			установлению		установлению		
14	4.5	Банковская и страховая деятельность	не подлежат установлению		60%	не подлежит установлению	6 метров
15	4.6	Общественное питание	400	не подлежит установлению	50%	не подлежит установлению	6 метров
16	4.8.1	Развлекательные мероприятия	не подлежат установлению		45%	не подлежит установлению	6 метров
17	4.9	Служебные гаражи	не подлежат установлению				3 метра
18	5.1.2	Обеспечение занятий спортом в помещениях	не подлежат установлению		45%	не подлежит установлению	6 метров
19	5.1.3	Площадки для занятий спортом	не подлежат установлению				
20	8.3	Обеспечение внутреннего правопорядка	не подлежат установлению				3 метра
21	9.3	Историко-культурная деятельность	не подлежат установлению				
22	12.0	Земельные участки (территории) общего пользования	не подлежат установлению				
23	12.0.1	Улично-дорожная сеть	не подлежат установлению				
24	12.0.2	Благоустройство территории	не подлежат установлению				
УСЛОВНО РАЗРЕШЕННЫЕ ВИДЫ ИСПОЛЬЗОВАНИЯ ЗЕМЕЛЬНЫХ УЧАСТКОВ И ОБЪЕКТОВ КАПИТАЛЬНОГО СТРОИТЕЛЬСТВА							
25	2.1	Для индивидуального жилищного строительства	300	1000	50%	3 этажа*	3 метра**
26	2.1.1	Малоэтажная многоквартирная жилая застройка	600	не подлежит установлению	45%	4 этажа	6 метров
27	2.2	Для ведения личного подсобного хозяйства (приусадебный земельный участок)	300	5000	40%	3 этажа*	3 метра**

№ п/п	Код ВРИ	Наименование ВРИ	Предельные (минимальные и (или) максимальные) размеры земельных участков, в том числе их площадь, м ²		Максимальный процент застройки в границах земельного участка	Предельное количество этажей или предельная высота зданий, строений, сооружений	Минимальные отступы от границ земельных участков в целях определения мест допустимого размещения зданий, строений, сооружений, за пределами которых запрещено строительство зданий, строений, сооружений	
			min	max				
28	2.3	Блокированная жилая застройка	80	3000	50%	3 этажа*	3 метра**; 0 метров – при примыкании к соседним зданиям	
29	2.7.1	Хранение автотранспорта	не подлежат установлению					1 метр
30	4.9.1.3	Автомобильные мойки	не подлежат установлению					3 метра
31	6.4	Пищевая промышленность	400	5000	50%	15 метров	3 метра	

* для вспомогательных видов – 1 этаж,

** от вспомогательных видов – 1 метр.

Не допускается размещать со стороны улицы вспомогательные строения, за исключением гаражей. Допускается блокировка хозяйственных построек на смежных земельных участках по взаимному согласию домовладельцев с учетом пожарных требований.

Ограничения использования земельных участков и объектов капитального строительства, устанавливаемые в соответствии с законодательством Российской Федерации, определяются пунктом 22 настоящих Правил.

4. Градостроительные регламенты территориальных зон ИГ1/1, ИГ1/3, ИГ1

№ п/п	Код ВРИ	Наименование ВРИ	Предельные (минимальные и (или) максимальные) размеры земельных участков, в том числе их площадь, м ²		Максимальный процент застройки в границах земельного участка	Предельное количество этажей или предельная высота зданий, строений, сооружений	Минимальные отступы от границ земельных участков в целях определения мест допустимого размещения зданий, строений, сооружений, за пределами которых запрещено строительство зданий, строений, сооружений
			min	max			
ОСНОВНЫЕ ВИДЫ РАЗРЕШЕННОГО ИСПОЛЬЗОВАНИЯ ЗЕМЕЛЬНЫХ УЧАСТКОВ И ОБЪЕКТОВ КАПИТАЛЬНОГО СТРОИТЕЛЬСТВА							
1	7.2.1	Размещение автомобильных дорог	не подлежат установлению				
2	7.2.2	Обслуживание перевозок пассажиров	не подлежат установлению				3 метра
3	7.2.3	Стоянки транспорта общего пользования	не подлежат установлению				
4	3.1.1	Предоставление коммунальных услуг	не подлежат установлению				
5	6.8	Связь	не подлежат установлению				3 метра
6	6.7	Энергетика	не подлежат установлению				3 метра
7	12.0	Земельные участки (территории) общего пользования	не подлежат установлению				
8	12.0.1	Улично-дорожная сеть	не подлежат установлению				
9	12.0.2	Благоустройство территории	не подлежат установлению				
УСЛОВНО РАЗРЕШЕННЫЕ ВИДЫ ИСПОЛЬЗОВАНИЯ ЗЕМЕЛЬНЫХ УЧАСТКОВ И ОБЪЕКТОВ КАПИТАЛЬНОГО СТРОИТЕЛЬСТВА							
10	4.9.1	Объекты дорожного сервиса	не подлежат установлению				3 метра
11	4.9.1.1	Заправка транспортных средств	не подлежат установлению			1 этаж	3 метра
12	4.9.1.2	Обеспечение дорожного отдыха	600	не подлежат установлению	45%	3 этажа	3 метра
13	4.9.1.3	Автомобильные мойки	не подлежат установлению			1 этаж	3 метра
14	4.9.1.4	Ремонт автомобилей	не подлежат установлению			1 этаж	3 метра

Ограничения использования земельных участков и объектов капитального строительства, устанавливаемые в соответствии с законодательством Российской Федерации, определяются пунктом 22 настоящих Правил.

5. Градостроительный регламент территориальной зоны ИГ2

№ п/п	Код ВРИ	Наименование ВРИ	Пределы (минимальные и (или) максимальные) размеры земельных участков, в том числе их площадь, м ²		Максимальный процент застройки в границах земельного участка	Пределное количество этажей или предельная высота зданий, строений, сооружений	Минимальные отступы от границ земельных участков в целях определения мест допустимого размещения зданий, строений, сооружений, за пределами которых запрещено строительство зданий, строений, сооружений
			min	max			
ОСНОВНЫЕ ВИДЫ РАЗРЕШЕННОГО ИСПОЛЬЗОВАНИЯ ЗЕМЕЛЬНЫХ УЧАСТКОВ И ОБЪЕКТОВ КАПИТАЛЬНОГО СТРОИТЕЛЬСТВА							
1	7.1	Железнодорожный транспорт	не подлежат установлению				3 метра
2	3.1.1	Предоставление коммунальных услуг	не подлежат установлению				
3	8.3	Обеспечение внутреннего порядка	не подлежат установлению				3 метра

Ограничения использования земельных участков и объектов капитального строительства, устанавливаемые в соответствии с законодательством Российской Федерации, определяются пунктом 22 настоящих Правил.

6. Градостроительные регламенты территориальных зон СХ1/1, СХ1/2, СХ1/3, СХ1/4, СХ1/5

№ п/п	Код ВРИ	Наименование ВРИ	Пределыные (минимальные и (или) максимальные) размеры земельных участков, в том числе их площадь, м ²		Максимальный процент застройки в границах земельного участка	Пределное количество этажей или предельная высота зданий, строений, сооружений	Минимальные отступы от границ земельных участков в целях определения мест допустимого размещения зданий, строений, сооружений, за пределами которых запрещено строительство зданий, строений, сооружений
			min	max			
ОСНОВНЫЕ ВИДЫ РАЗРЕШЕННОГО ИСПОЛЬЗОВАНИЯ ЗЕМЕЛЬНЫХ УЧАСТКОВ И ОБЪЕКТОВ КАПИТАЛЬНОГО СТРОИТЕЛЬСТВА							
1	1.2	Выращивание зерновых и иных сельскохозяйственных культур	не подлежат установлению				
2	1.3	Овощеводство	не подлежат установлению				
3	1.4	Выращивание тонизирующих, лекарственных, цветочных культур	не подлежат установлению				
4	1.12	Пчеловодство	не подлежат установлению				
5	1.13	Рыбоводство	не подлежат установлению				
6	1.16	Ведение личного подсобного хозяйства на полевых участках	не подлежат установлению				
7	1.19	Сенокошение	не подлежат установлению				
8	1.20	Выпас сельскохозяйственных животных	не подлежат установлению				
9	3.1.1	Предоставление коммунальных услуг	не подлежат установлению				
10	11.0	Водные объекты	не подлежат установлению				
11	11.1	Общее пользование водными объектами	не подлежат установлению				
12	12.0	Земельные участки (территории) общего пользования	не подлежат установлению				
13	12.0.1	Улично-дорожная сеть	не подлежат установлению				
14	12.0.2	Благоустройство территории	не подлежат установлению				
15	13.1	Ведение огородничества	100	4500	0%		не подлежат установлению

№ п/п	Код ВРИ	Наименование ВРИ	Пределы (минимальные и (или) максимальные) размеры земельных участков, в том числе их площадь, м ²		Максимальный процент застройки в границах земельного участка	Пределное количество этажей или предельная высота зданий, строений, сооружений	Минимальные отступы от границ земельных участков в целях определения мест допустимого размещения зданий, строений, сооружений, за пределами которых запрещено строительство зданий, строений, сооружений
			min	max			
УСЛОВНО РАЗРЕШЕННЫЕ ВИДЫ ИСПОЛЬЗОВАНИЯ ЗЕМЕЛЬНЫХ УЧАСТКОВ И ОБЪЕКТОВ КАПИТАЛЬНОГО СТРОИТЕЛЬСТВА							
16	1.15	Хранение и переработка сельскохозяйственной продукции	не подлежат установлению				3 метра
17	5.3	Охота и рыбалка	не подлежат установлению				
18	5.4	Причалы для маломерных судов	не подлежат установлению				
19	6.8	Связь	не подлежат установлению				3 метра

Ограничения использования земельных участков и объектов капитального строительства, устанавливаемые в соответствии с законодательством Российской Федерации, определяются пунктом 22 настоящих Правил.

7. Градостроительные регламенты территориальных зон СХ2/1, СХ2/5, СХ2

№ п/п	Код ВРИ	Наименование ВРИ	Предельные (минимальные и (или) максимальные) размеры земельных участков, в том числе их площадь, м ²		Максимальный процент застройки в границах земельного участка	Предельное количество этажей или предельная высота зданий, строений, сооружений	Минимальные отступы от границ земельных участков в целях определения мест допустимого размещения зданий, строений, сооружений, за пределами которых запрещено строительство зданий, строений, сооружений
			min	max			
ОСНОВНЫЕ ВИДЫ РАЗРЕШЕННОГО ИСПОЛЬЗОВАНИЯ ЗЕМЕЛЬНЫХ УЧАСТКОВ И ОБЪЕКТОВ КАПИТАЛЬНОГО СТРОИТЕЛЬСТВА							
1	1.1	Растенневодство	не подлежат установлению				
2	1.15	Хранение и переработка сельскохозяйственной продукции	не подлежат установлению				3 метра
3	1.16	Ведение личного подсобного хозяйства на полевых участках	не подлежат установлению				
4	1.18	Обеспечение сельскохозяйственного производства	не подлежат установлению				3 метра
5	3.1.1	Предоставление коммунальных услуг	не подлежат установлению				
6	4.1	Деловое управление	не подлежат установлению		50%	не подлежит установлению	3 метра
7	4.4	Магазины	не подлежат установлению	5000	50%	не подлежит установлению	3 метра
8	4.9.1.1	Заправка транспортных средств	не подлежат установлению			1 этаж	3 метра
9	6.9	Склад	не подлежат установлению		60%	не подлежит установлению	3 метра
10	6.9.1	Складские площадки	не подлежат установлению				
11	11.0	Водные объекты	не подлежат установлению				
12	11.1	Общее пользование водными объектами	не подлежат установлению				
13	12.0	Земельные участки (территории) общего пользования	не подлежат установлению				
14	12.0.2	Благоустройство территории	не подлежат установлению				

№ п/п	Код ВРИ	Наименование ВРИ	Пределы (минимальные и (или) максимальные) размеры земельных участков, в том числе их площадь, м ²		Максимальный процент застройки в границах земельного участка	Пределное количество этажей или предельная высота зданий, строений, сооружений	Минимальные отступы от границ земельных участков в целях определения мест допустимого размещения зданий, строений, сооружений, за пределами которых запрещено строительство зданий, строений, сооружений
			min	max			
УСЛОВНО РАЗРЕШЕННЫЕ ВИДЫ ИСПОЛЬЗОВАНИЯ ЗЕМЕЛЬНЫХ УЧАСТКОВ И ОБЪЕКТОВ КАПИТАЛЬНОГО СТРОИТЕЛЬСТВА							
15	1.7	Животноводство	не подлежат установлению				3 метра
16	6.4	Пищевая промышленность	не подлежат установлению				3 метра
17	6.8	Связь	не подлежат установлению				3 метра

Ограничения использования земельных участков и объектов капитального строительства, устанавливаемые в соответствии с законодательством Российской Федерации, определяются пунктом 22 настоящих Правил.

8. Градостроительные регламенты территориальных зон СН1/1, СН1/2, СН1/3, СН1/5

№ п/п	Код ВРИ	Наименование ВРИ	Пределы (минимальные и (или) максимальные) размеры земельных участков, в том числе их площадь, м ²		Максимальный процент застройки в границах земельного участка	Пределное количество этажей или предельная высота зданий, строений, сооружений	Минимальные отступы от границ земельных участков в целях определения мест допустимого размещения зданий, строений, сооружений, за пределами которых запрещено строительство зданий, строений, сооружений	
			min	max				
ОСНОВНЫЕ ВИДЫ РАЗРЕШЕННОГО ИСПОЛЬЗОВАНИЯ ЗЕМЕЛЬНЫХ УЧАСТКОВ И ОБЪЕКТОВ КАПИТАЛЬНОГО СТРОИТЕЛЬСТВА								
1	12.1	Ритуальная деятельность	не подлежат установлению	400000	не подлежат установлению			3 метра
2	12.0	Земельные участки (территории) общего	не подлежат установлению					

№ п/п	Код ВРИ	Наименование ВРИ	Пределы (минимальные и (или) максимальные) размеры земельных участков, в том числе их площадь, м ²		Максимальный процент застройки в границах земельного участка	Пределное количество этажей или предельная высота зданий, строений, сооружений	Минимальные отступы от границ земельных участков в целях определения мест допустимого размещения зданий, строений, сооружений, за пределами которых запрещено строительство зданий, строений, сооружений
			min	max			
		пользования					
3	12.0.1	Улично-дорожная сеть	не подлежат установлению				
4	12.0.2	Благоустройство территории	не подлежат установлению				
5	3.1.1	Предоставление коммунальных услуг	не подлежат установлению				
УСЛОВНО РАЗРЕШЕННЫЕ ВИДЫ ИСПОЛЬЗОВАНИЯ ЗЕМЕЛЬНЫХ УЧАСТКОВ И ОБЪЕКТОВ КАПИТАЛЬНОГО СТРОИТЕЛЬСТВА							
6	Не установлены						

Ограничения использования земельных участков и объектов капитального строительства, устанавливаемые в соответствии с законодательством Российской Федерации, определяются пунктом 22 настоящих Правил.

22. Ограничения использования земельных участков и объектов капитального строительства, устанавливаемые в соответствии с законодательством Российской Федерации

1. На территории Зайцевского сельского поселения Кантемировского муниципального района Воронежской области располагаются следующие зоны с особыми условиями использования территории:

- 1) защитная зона объекта культурного наследия,

- 2) охранная зона объектов электроэнергетики (объектов электросетевого хозяйства и объектов по производству электрической энергии);
- 3) охранная зона линий и сооружений связи;
- 4) водоохранная зона;
- 5) прибрежная защитная полоса;
- 6) зоны санитарной охраны источников питьевого и хозяйственно-бытового водоснабжения, а также устанавливаемые в случаях, предусмотренных Водным кодексом Российской Федерации, в отношении подземных водных объектов зоны специальной охраны;
- 7) санитарно-защитная зона;
- 8) охранная зона пунктов государственной геодезической сети, государственной нивелирной сети и государственной гравиметрической сети.

2. Ограничения для зон с особыми условиями использования территории установлены в соответствии с действующими нормативами.

№ п/п	Вид зоны	Ограничения в использовании земельных участков и объектов капитального строительства	Основания установления ограничений
1	Защитная зона объекта культурного наследия	Запрещается строительство объектов капитального строительства и их реконструкция, связанная с изменением их параметров (высоты, количества этажей, площади, площади), за исключением строительства и реконструкции линейных объектов.	Приказ управления по охране объектов культурного наследия Воронежской области от 06.11.2019 № 71-01-07/266 «Об утверждении графического описания местоположения границ (с перечнем координат характерных точек этих границ) защитных зон объектов культурного наследия, расположенных на территории Воронежской области»

<p>2</p> <p>Охранная зона объектов электроэнергетики (объектов электросетевого хозяйства и объектов по производству электрической энергии)</p>	<p>1. В охранных зонах объектов электросетевого хозяйства, размещенных на земельных участках, запрещается осуществлять любые действия, которые могут нарушить безопасную работу объектов электросетевого хозяйства, в том числе привести к их повреждению или уничтожению, и (или) повлечь причинение вреда жизни, здоровью граждан и имуществу физических или юридических лиц, а также повлечь нанесение экологического ущерба и возникновение пожаров, в том числе:</p> <ul style="list-style-type: none"> - набрасывать на провода и опоры воздушных линий электропередачи посторонние предметы, а также подниматься на опоры воздушных линий электропередачи; - размещать любые объекты и предметы (материалы) в пределах созданных в соответствии с требованиями нормативно-технических документов проходов и подъездов для доступа к объектам электросетевого хозяйства, а также проводить любые работы и возводить сооружения, которые могут препятствовать доступу к объектам электросетевого хозяйства, без создания необходимых для такого доступа проходов и подъездов; - находиться в пределах огороженной территории и помещениях распределительных устройств и подстанций, открывать двери и люки распределительных устройств и подстанций, производить переключения и подключения в электрических сетях (указанное требование не распространяется на работников, занятых выполнением разрешенных в установленном порядке работ), разводить огонь в пределах охранных зон вводных и распределительных устройств, подстанций, воздушных линий электропередачи, а также в охранных зонах кабельных линий электропередачи; - размещать свалки; - производить работы ударными механизмами, сбрасывать тяжести массой свыше 5 тонн, производить сброс и слив едких и коррозионных веществ и горюче-смазочных материалов (в охранных зонах подземных кабельных линий электропередачи). <p>2. Для объектов электросетевого хозяйства напряжением свыше 1000 вольт, помимо действий, предусмотренных пунктом 1, запрещается:</p> <ul style="list-style-type: none"> - складировать или размещать хранилища любых, в том числе 	<p>Постановление Правительства Российской Федерации от 24.02.2009 № 160 «О порядке установления охранных зон объектов электросетевого хозяйства и особых условий использования земельных участков, расположенных в границах таких зон»</p> <p>Постановление Правительства Российской Федерации от 18.11.2013 № 1033 «О порядке установления охранных зон объектов по производству электрической энергии и особых условий использования земельных участков, расположенных в границах таких зон»</p>
--	---	--

горюче-смазочных материалов;

- размещать детские и спортивные площадки, стадионы, рынки, торговые точки, полевые станы, загоны для скота, гаражи и стоянки всех видов машин и механизмов, проводить любые мероприятия, связанные с большим скоплением людей, не занятых выполнением разрешённых в установленном порядке работ (в охранных зонах воздушных линий электропередачи);

- использовать (запускать) любые летательные аппараты, в том числе воздушных змеев, спортивные модели летательных аппаратов (в охранных зонах воздушных линий электропередачи);

- бросать якоря с судов и осуществлять их проход с отданными якорями, цепями, лотами, волокушами и тралями (в охранных зонах подводных кабельных линий электропередачи);

- осуществлять проход судов с поднятыми стрелами кранов и других механизмов (в охранных зонах воздушных линий электропередачи).

3. Без письменного решения о согласовании сетевой организации запрещается:

- строительство, капитальный ремонт, реконструкция или снос зданий и сооружений;

- горные, взрывные, мелiorативные работы, в том числе связанные с временным затоплением земель;

- посадка и вырубка деревьев и кустарников;

- дноуглубительные, землечерпальные и погрузочно-разгрузочные работы, добыча рыбы, других водных животных и растений придонными орудиями лова, устройство водопосов, колка и заготовка льда (в охранных зонах подводных кабельных линий электропередачи);

- проход судов, у которых расстояние по вертикали от верхнего крайнего габарита с грузом или без груза до нижней точки провеса проводов переходов воздушных линий электропередачи через водоёмы менее минимально допустимого расстояния, в том числе с учётом максимального уровня подъёма воды при паводке;

- проезд машин и механизмов, имеющих общую высоту с грузом или без груза от поверхности дороги более 4,5 метра (в охранных зонах воздушных линий электропередачи);

- земляные работы на глубине более 0,3 метра (на вспахиваемых

<p>землях на глубине более 0,45 метра), а также планировка грунта (в охранных зонах подземных кабельных линий электропередачи);</p> <ul style="list-style-type: none"> - полив сельскохозяйственных культур в случае, если высота струи воды может составить свыше 3 метров (в охранных зонах воздушных линий электропередачи); - полевые сельскохозяйственные работы с применением сельскохозяйственных машин и оборудования высотой более 4 метров (в охранных зонах воздушных линий электропередачи) или полевые сельскохозяйственные работы, связанные с вспашкой земли (в охранных зонах кабельных линий электропередачи). <p>4. Для объектов электросетевого хозяйства напряжением до 1000 вольт, помимо действий, предусмотренных пунктом 3, без письменного решения о согласовании сетевых организаций запрещается:</p> <ul style="list-style-type: none"> - размещать детские и спортивные площадки, стадионы, рынки, торговые точки, полевые станы, загоны для скота, гаражи и стоянки всех видов машин и механизмов, садовые, огородные земельные участки и иные объекты недвижимости, расположенные в границах территории ведения гражданами садоводства или огородничества для собственных нужд объекты жилищного строительства, в том числе индивидуального (в охранных зонах воздушных линий электропередачи); - складировать или размещать хранилища любых, в том числе горюче-смазочных материалов; - уstrarивать причалы для стоянки судов, барж и плавучих кранов, бросать якоря с судов и осуществлять их проход с отданными якорями, цепями, лотами, волокушами и тралами (в охранных зонах подводных кабельных линий электропередачи). <p>5. В охранных зонах объектов по производству электрической энергии запрещается осуществлять действия, которые могут нарушить безопасную работу объектов, в том числе привести к их повреждению или уничтожению и (или) повлечь причинение вреда жизни, здоровью граждан и имуществу физических или юридических лиц, а также нанесение вреда окружающей среде и возникновение пожаров и чрезвычайных ситуаций, а именно:</p> <ul style="list-style-type: none"> - убирать, перемещать, засыпать и повреждать предрасполагающие

		<p>знаки,</p> <ul style="list-style-type: none"> - размещать кладбища, скотомогильники, захоронения отходов производства и потребления, радиоактивных, химических, взрывчатых, токсичных, отравляющих и ядовитых веществ, - производить сброс и слив едких и коррозионных веществ, в том числе растворов кислот, щелочей и солей, а также горюче-смазочных материалов; - разводить огонь и размещать какие-либо открытые или закрытые источники огня; - проводить работы, размещать объекты и предметы, возводить сооружения, которые могут препятствовать доступу к объектам, без создания необходимых для такого доступа проходов и подъездов; - производить работы ударными механизмами, сбрасывать тяжести массой свыше 5 тонн; - складировать любые материалы, в том числе взрывоопасные, пожароопасные и горюче-смазочные. <p>6. Без письменного согласования владельцев объектов по производству электрической энергии запрещается:</p> <ul style="list-style-type: none"> - размещать детские и спортивные площадки, стадионы, рынки, торговые точки, полевые станы, загоны для скота, гаражи и стоянки всех видов машин и механизмов; - проводить любые мероприятия, связанные с пребыванием людей, не занятых выполнением работ, разрешенных в установленном порядке; - осуществлять горные, взрывные, мелноративные работы, в том числе связанные с временным затоплением земель. 	
3	Охранная зона линий и сооружений связи	<p>В пределах охранной зоны подземной кабельной линии связи или линии радиодифракции запрещается:</p> <ul style="list-style-type: none"> - раскопка грунта при помощи ударных инструментов (ломов, кирк, клиньев и пневматических инструментов); - разработка мерзлого грунта с применением ударных механизмов. <p>Без письменного согласия и присутствия представителей предприятий, эксплуатирующих линии связи и линии радиодифракции, запрещается:</p> <ul style="list-style-type: none"> - осуществлять всякого рода строительные, монтажные и взрывные работы, планировку грунта землеройными механизмами (за 	Постановление Правительства Российской Федерации от 09.06.1995 № 578 «Об утверждении Правил охраны линий и сооружений связи Российской Федерации»

исключением зон песчаных барханов) и земляные работы (за исключением вспашки на глубину не более 0,3 метра):

- производить геолого-съёмочные, поисковые, геодезические и другие изыскательские работы, которые связаны с бурением скважин, шурфованием, взятием проб грунта, осуществлением взрывных работ;

- производить посадку деревьев, располагать полевые станы, содержать скот, складировать материалы, корма и удобрения, жечь костры, устраивать стрельбища;

- устраивать проезды и стоянки автотранспорта, тракторов и механизмов, провозить негабаритные грузы под проводами воздушных линий связи и линий радификации, строить каналы (арьки), устраивать заграждения и другие препятствия;

- устраивать причалы для стоянки судов, барж и плавучих кранов, производить погрузочно-разгрузочные, подводно-технические, дноуглубительные и землечерпательные работы, выделять рыбопромысловые участки, производить добычу рыбы, других водных животных, а также водных растений придонными орудиями лова, устраивать водопон, производить колку и заготовку льда. Судам и другим плавучим средствам запрещается бросать якоря, проходить с отдаленными якорями, цепями, лотами, волокушами и тралами;

- производить строительство и реконструкцию линий электропередач, радиостанций и других объектов, излучающих электромагнитную энергию и оказывающих опасное воздействие на линии связи и линии радификации;

- производить защиту подземных коммуникаций от коррозии без учета проходящих подземных кабельных линий связи.

Запрещается производить всякого рода действия, которые могут нарушить нормальную работу линий связи и линий радификации, в частности:

- производить снос и реконструкцию зданий и мостов, осуществлять переустройство коллекторов, туннелей метрополитена и железных дорог, где проложены кабели связи, установлены столбы воздушных линий связи и линий радификации, размещены технические сооружения радиорелейных станций, кабельные ящики и распределительные коробки, без предварительного выноса

		<p>заказчиками (застройщиками) линий и сооружений связи, линий и сооружений радиодиффузии по согласованию с предприятиями, в ведении которых находятся эти линии и сооружения;</p> <ul style="list-style-type: none"> - производить засыпку трасс подземных кабельных линий связи, устраивать на этих трассах временные склады, стоки химически активных веществ и свалки промышленных, бытовых и прочих отходов, ломать замерные, сигнальные, предупредительные знаки и телефонные колодцы; - открывать двери и люки необслуживаемых усилительных и регенерационных пунктов (наземных и подземных) и радиорелейных станций, кабельных колодцев телефонной канализации, распределительных шкафов и кабельных ящиков, а также подключаться к линиям связи (за исключением лиц, обслуживающих эти линии); - огораживать трассы линий связи, препятствуя свободному доступу к ним технического персонала; - самовольно подключаться к абонентской телефонной линии и линии радиодиффузии в целях пользования услугами связи; - совершать иные действия, которые могут причинить повреждения сооружениям связи и радиодиффузии (повредить опоры и арматуру воздушных линий связи, обрывать провода, набрасывать на них посторонние предметы и другое). 	
4	Водоохранная зона	<p>В границах водоохранной зоны запрещается:</p> <ul style="list-style-type: none"> - использование сточных вод в целях регулирования плодородия почв; - размещение кладбищ, скотомогильников, объектов размещения отходов производства и потребления, химических, взрывчатых, токсичных, отравляющих и ядовитых веществ, пунктов захоронения радиоактивных отходов, а также загрязнение территории загрязняющими веществами, предельно допустимые концентрации которых в водах водных объектов рыбохозяйственного значения не установлены; - осуществление авиационных мер по борьбе с вредными организмами; - движение и стоянка транспортных средств (кроме специальных транспортных средств), за исключением их движения по дорогам и стоянки на дорогах и в специально оборудованных местах, имеющих твердое покрытие; 	Водный кодекс Российской Федерации

		<p>- строительство и реконструкция автозаправочных станций, складов горюче-смазочных материалов (за исключением случаев, если автозаправочные станции, склады горюче-смазочных материалов размещены на территориях портов, инфраструктуры внутренних водных путей, в том числе баз (сооружений) для стоянки маломерных судов, объектов органов федеральной службы безопасности), станций технического обслуживания, используемых для технического осмотра и ремонта транспортных средств, осуществление мойки транспортных средств;</p> <p>- хранение пестицидов и агрохимикатов (за исключением хранения агрохимикатов в специализированных хранилищах на территориях морских портов за пределами границ прибрежных защитных полос), применение пестицидов и агрохимикатов;</p> <p>- сброс сточных, в том числе дренажных, вод;</p> <p>- разведка и добыча общераспространенных полезных ископаемых (за исключением случаев, если разведка и добыча общераспространенных полезных ископаемых осуществляются пользователями недр, осуществляющими разведку и добычу иных видов полезных ископаемых, в границах предоставленных им в соответствии с законодательством Российской Федерации о недрах горных отводов и (или) геологических отводов на основании утвержденного технического проекта в соответствии со ст. 19.1 Закона Российской Федерации от 21 февраля 1992 года № 2395-1 «О недрах»).</p>	
5	Прибрежная защитная полоса	<p>В границах прибрежных защитных полос запрещается:</p> <ul style="list-style-type: none"> - использование сточных вод в целях регулирования плодородия почв; - размещение кладбищ, скотомогильников, объектов размещения отходов производства и потребления, химических, взрывчатых, токсичных, отравляющих и ядовитых веществ, пунктов захоронения радиоактивных отходов, а также загрязненные территории загрязняющими веществами, предельно допустимые концентрации которых в водах водных объектов рыбохозяйственного значения не установлены; - осуществление авиационных мер по борьбе с вредными организмами; - движение и стоянка транспортных средств (кроме специальных транспортных средств), за исключением их движения по дорогам и 	Водный кодекс Российской Федерации

		<p>стоянки на дорогах и в специально оборудованных местах, имеющих твердое покрытие;</p> <ul style="list-style-type: none"> - строительство и реконструкция автозаправочных станций, складов горюче-смазочных материалов (за исключением случаев, если автозаправочные станции, склады горюче-смазочных материалов размещены на территориях портов, инфраструктуры внутренних водных путей, в том числе баз (сооружений) для стоянки маломерных судов, объектов органов федеральной службы безопасности), станций технического обслуживания, используемых для технического осмотра и ремонта транспортных средств, осуществление мойки транспортных средств; - хранение пестицидов и агрохимикатов (за исключением хранения агрохимикатов в специализированных хранилищах на территориях морских портов за пределами границ прибрежных защитных полос), применение пестицидов и агрохимикатов; - сброс сточных, в том числе дренажных, вод; - разведка и добыча общераспространенных полезных ископаемых (за исключением случаев, если разведка и добыча общераспространенных полезных ископаемых осуществляются пользователями недр, осуществляющими разведку и добычу иных видов полезных ископаемых, в границах предоставленных им в соответствии с законодательством Российской Федерации о недрах горных отвалов и (или) геологических отвалов на основании утвержденного технического проекта в соответствии со ст. 19.1 Закона Российской Федерации от 21 февраля 1992 года № 2395-1 «О недрах»); - распашка земель; - размещение отвалов размываемых грунтов; - выпас сельскохозяйственных животных и организация для них летних лагерей, ванн. 	
6	<p>Зоны санитарной охраны источников питьевого и хозяйственно-бытового водоснабжения, а также устанавливаемые в случаях, предусмотренных Водным кодексом Российской Федерации, в</p>	<p>В зоне санитарной охраны источников питьевого и хозяйственно-бытового водоснабжения запрещается сброс сточных, в том числе дренажных, вод.</p> <p>На территории зоны санитарной охраны подземных источников водоснабжения:</p> <ol style="list-style-type: none"> 1. В первом поясе не допускается: <ul style="list-style-type: none"> - посадка высокоствольных деревьев; - все виды строительства, не имеющие непосредственного 	<p>Водный кодекс Российской Федерации</p> <p>СанПиН 2.1.4.1110-02 «Зоны санитарной охраны источников водоснабжения и водопроводов питьевого назначения»</p>

<p>отношении подземных водных объектов зоны специальной охраны</p>	<p>отношения к эксплуатации, реконструкции и расширению водопроводных сооружений, в том числе прокладка трубопроводов различного назначения;</p> <ul style="list-style-type: none"> - размещение жилых и хозяйственно-бытовых зданий; - проживание людей; - применение ядохимикатов и удобрений. <p>2. Во втором поясе запрещено:</p> <ul style="list-style-type: none"> - закачка отработанных вод в подземные горизонты, подземное складирование твердых отходов и разработка недр земли; - размещение кладбищ, скотомогильников, полей ассенизации, полей фильтрации, навозохранилищ, силосных траншей, животноводческих и птицеводческих предприятий и других объектов, обусловливающих опасность микробного загрязнения подземных вод; - применение удобрений и ядохимикатов; - рубка леса главного пользования и реконструкция; - размещение складов горюче-смазочных материалов, ядохимикатов и минеральных удобрений, накопителей промстоков, шламоохранилищ и других объектов, обусловливающих опасность химического загрязнения подземных вод. <p>Бурение новых скважин и новое строительство, связанное с нарушением почвенного покрова, производится при обязательном согласовании с центром государственного санитарно-эпидемиологического надзора.</p> <p>3. В третьем поясе запрещено:</p> <ul style="list-style-type: none"> - закачка отработанных вод в подземные горизонты, подземное складирование твердых отходов и разработка недр земли; - размещение складов горюче-смазочных материалов, ядохимикатов и минеральных удобрений, накопителей промстоков, шламоохранилищ и других объектов, обусловливающих опасность химического загрязнения подземных вод. Размещение таких объектов допускается в пределах третьего пояса зоны санитарной охраны только при использовании защищенных подземных вод. При условии выполнения специальных мероприятий по защите водоносного горизонта от загрязнения при наличии санитарно-эпидемиологического заключения центра государственного
--	---

санитарно-эпидемиологического надзора, выданного с учётом заключения органов геологического контроля.
 Бурение новых скважин и новое строительство, связанное с нарушением почвенного покрова, производится при обязательном согласовании с центром государственного санитарно-эпидемиологического надзора.

На территории зоны санитарной охраны поверхностных источников водоснабжения:

1. В первом поясе не допускается:

- посадка высокоствольных деревьев;
- все виды строительства, не имеющие непосредственного отношения к эксплуатации, реконструкции и расширению водопроводных сооружений, в том числе прокладка трубопроводов различного назначения;
- размещение жилых и хозяйственно-бытовых зданий;
- проживание людей;
- применение ядохимикатов и удобрений;
- спуск любых сточных вод, в том числе сточных вод водного транспорта;
- купание, стирка белья, водопой скота и другие виды водопользования, оказывающие влияние на качество воды.

2. Во втором поясе не допускается:

- рубка леса главного пользования и реконструкции, а также закрепление за лесозаготовительными предприятиями древесины на корню и лесосечного фонда долгосрочного пользования (допускается только рубка ухода и санитарные рубки леса);
- расположение стойбищ и выпас скота, а также всякое другое использование водосема и земельных участков, лесных угодий в пределах прибрежной полосы шириной не менее 500 м, которое может привести к ухудшению качества или уменьшению количества воды источника водоснабжения;
- отведение сточных вод в зоне водосбора источника водоснабжения, включая его притоки, не отвечающих гигиеническим требованиям к охране поверхностных вод;
- размещение кладбищ, скотомогильников, полей ассенизации, полей фильтрации, навозохранилищ, силосных траншей,

	<p>животноводческих и птицеводческих предприятий и других объектов, обуславливающих опасность микробного загрязнения подземных вод.</p> <ul style="list-style-type: none"> - применение удобрений и ядохимикатов; - рубка леса главного пользования и реконструкции; - сброс промышленных, сельскохозяйственных, городских и ливневых сточных вод, содержание в которых химических веществ и микроорганизмов превышает установленные санитарными правилами гигиенические нормы качества воды (с учетом Определения Верховного Суда Российской Федерации от 25.09.2014 № АПЛ14-393); - размещение складов горюче-смазочных материалов, ядохимикатов и минеральных удобрений, накопителей промстоков, шламохранилищ и других объектов, обуславливающих опасность химического загрязнения подземных вод. <p>Регулирование отведения территории для нового строительства жилых, промышленных и сельскохозяйственных объектов, а также согласование изменений технологий действующих предприятий, связанных с повышением степени опасности загрязнения сточными водами источника водоснабжения производится при согласовании с центром государственного санитарно-эпидемиологического надзора.</p> <p>Все работы, в том числе добыча песка, гравия, донноуглубительные, в пределах акватории зоны санитарной охраны допускаются по согласованию с центром государственного санитарно - эпидемиологического надзора лишь при обосновании гидрологических расчетами отсутствия ухудшения качества воды в створе водозабора.</p> <p>Использование химических методов борьбы с эвтрофикацией водоемов допускается при условии применения препаратов, имеющих положительное санитарно - эпидемиологическое заключение государственной санитарно - эпидемиологической службы Российской Федерации.</p> <p>Использование источников водоснабжения в пределах второго пояса зоны санитарной охраны для купания, туризма, водного спорта и рыбной ловли допускается в установленных местах при условии соблюдения гигиенических требований к охране</p>
--	---

		<p>поверхностных вод, а также гигиенических требований к зонам рекреации водных объектов.</p> <p>3. В третьем поясе не допускается отведение сточных вод в зоне водосбора источника водоснабжения, включая его притоки, не отвечающих гигиеническим требованиям к охране поверхностных вод.</p> <p>Регулирование отведения территории для нового строительства жилых, промышленных и сельскохозяйственных объектов, а также согласование изменений технологий действующих предприятий, связанных с повышением степени опасности загрязнения сточными водами источника водоснабжения производится при согласовании с центром государственного санитарно-эпидемиологического надзора.</p> <p>Все работы, в том числе добыча песка, гравия, донноуглубительные, в пределах акватории зоны санитарной охраны допускаются по согласованию с центром государственного санитарно - эпидемиологического надзора лишь при обосновании гидрологическими расчетами отсутствия ухудшения качества воды в створе водозабора.</p> <p>Использование химических методов борьбы с эвтрофикацией водоемов допускается при условии применения препаратов, имеющих положительное санитарно - эпидемиологическое заключение государственной санитарно - эпидемиологической службы Российской Федерации.</p>	<p>Постановление Правительства Российской Федерации от 03.03.2018 № 222 «Об утверждении Правил установления санитарно-защитных зон и использования земельных участков, расположенных в границах санитарно-защитных зон»</p>
7	Санитарно-защитная зона	<p>В границах санитарно-защитной зоны не допускается использования земельных участков в целях:</p> <ul style="list-style-type: none"> - размещения жилой застройки, объектов образовательного и медицинского назначения, спортивных сооружений открытого типа, организаций отдыха детей и их оздоровления, зон рекреационного назначения и для ведения садоводства; - размещения объектов для производства и хранения лекарственных средств, объектов пищевых отраслей промышленности, оптовых складов продовольственного сырья и пищевой продукции, комплексов водопроводных сооружений для подготовки и хранения питьевой воды, использования земельных участков в целях производства, хранения и переработки сельскохозяйственной продукции, предназначенной для дальнейшего использования в 	

		<p>качестве пищевой продукции, если химическое, физическое и (или) биологическое воздействие объекта, в отношении которого установлена санитарно-защитная зона, приведет к нарушению качества и безопасности таких средств, сырья, воды и продукции в соответствии с установленными требованиями.</p>	
8	<p>Охранная зона пунктов государственной геодезической сети, государственной нивелирной сети и государственной гравиметрической сети</p>	<p>В пределах границ охранных зон пунктов запрещается использование земельных участков для осуществления видов деятельности, приводящих к повреждению или уничтожению наружных опознавательных знаков пунктов, нарушению неизменности местоположения их центров, уничтожению, перемещению, засыпке или повреждению составных частей пунктов.</p> <p>Также на земельных участках в границах охранных зон пунктов запрещается проведение работ, размещение объектов и предметов, которые могут препятствовать доступу к пунктам.</p>	<p>Постановление Правительства Российской Федерации от 21.08.2019 № 1080 «Об охранных зонах пунктов государственной геодезической сети, государственной нивелирной сети и государственной гравиметрической сети»</p>

Приложение № 1
к правилам землепользования и застройки
Зайцевского сельского поселения
Кантемировского муниципального района
Воронежской области

СВЕДЕНИЯ О ГРАНИЦАХ ТЕРРИТОРИАЛЬНЫХ ЗОН,
СОДЕРЖАЩИЕ ГРАФИЧЕСКОЕ ОПИСАНИЕ МЕСТОПОЛОЖЕНИЯ
ГРАНИЦ ТЕРРИТОРИАЛЬНЫХ ЗОН, ПЕРЕЧЕНЬ КООРДИНАТ
ХАРАКТЕРНЫХ ТОЧЕК ГРАНИЦ ТЕРРИТОРИАЛЬНЫХ ЗОН
СЕЛА ЗАЙЦЕВКА

ОПИСАНИЕ МЕСТОПОЛОЖЕНИЯ ГРАНИЦ

Зона застройки индивидуальными жилыми домами села Зайцевка - Ж1/1

(наименование объекта, местоположение границ которого описано
(далее - объект)

Раздел 1

Сведения об объекте		
№ п/п	Характеристики объекта	Описание характеристик
1	2	3
1	Местоположение объекта	Воронежская область, Кантемировский муниципальный район, Зайцевское сельское поселение, село Зайцевка
2	Площадь объекта \pm величина погрешности определения площади ($P \pm \Delta P$)	1430252 +/- 4186 м ²
3	Иные характеристики объекта	-

Раздел 2

Сведения о местоположении границ объекта

1. Система координат: МСК - 36, зона 1

2. Сведения о характерных точках границ объекта

Обозначение характерных точек границ	Координаты, м		Метод определения координат характерной точки	Средняя квадратическая погрешность положения характерной точки (Мт), м	Описание обозначения точки на местности (при наличии)
	X	Y			
1	2	3	4	5	6
1	295165.37	1357016.02	Картометрический	1.00	-
2	295157.35	1357252.39	Картометрический	1.00	-
3	295143.89	1357407.63	Картометрический	1.00	-
4	295145.25	1357543.38	Картометрический	1.00	-
5	295162.92	1357761.16	Картометрический	1.00	-
6	295181.21	1358011.81	Картометрический	1.00	-
7	295176.41	1358208.77	Картометрический	1.00	-
8	295174.53	1358443.90	Картометрический	1.00	-
9	295171.33	1358523.86	Аналитический	0.50	-
10	295163.43	1358513.18	Картометрический	1.00	-
11	295158.50	1358514.28	Картометрический	1.00	-
12	295152.04	1358514.70	Картометрический	1.00	-
13	295149.08	1358514.51	Картометрический	1.00	-
14	295144.31	1358557.27	Картометрический	1.00	-
15	295125.68	1358637.99	Картометрический	1.00	-
16	295079.19	1358770.34	Картометрический	1.00	-
17	295030.17	1358899.16	Картометрический	1.00	-
18	294967.78	1359051.23	Картометрический	1.00	-
19	294913.35	1359177.69	Картометрический	1.00	-
20	294850.87	1359296.54	Картометрический	1.00	-
21	294788.22	1359411.07	Картометрический	1.00	-
22	294781.44	1359422.91	Картометрический	1.00	-
23	294710.55	1359361.73	Картометрический	1.00	-
24	294806.07	1359130.59	Картометрический	1.00	-
25	294933.63	1358778.82	Картометрический	1.00	-
26	294962.80	1358681.66	Картометрический	1.00	-
27	294961.57	1358592.38	Картометрический	1.00	-
28	294943.11	1358495.57	Картометрический	1.00	-
29	294941.78	1358421.41	Картометрический	1.00	-
30	294950.22	1358333.59	Картометрический	1.00	-
31	294946.89	1358248.21	Картометрический	1.00	-
32	295000.25	1358089.43	Картометрический	1.00	-
33	295015.15	1357849.97	Картометрический	1.00	-
34	295013.56	1357833.76	Картометрический	1.00	-
35	294939.45	1357658.74	Картометрический	1.00	-
36	294953.19	1357513.04	Картометрический	1.00	-

1	2	3	4	5	6
37	294952.82	1357503.74	Картометрический	1.00	-
38	294961.66	1357026.01	Картометрический	1.00	-
1	295165.37	1357016.02	Картометрический	1.00	-
39	294986.27	1359760.45	Картометрический	1.00	-
40	294976.96	1359769.63	Картометрический	1.00	-
41	294904.36	1359811.96	Картометрический	1.00	-
42	294899.40	1359869.77	Картометрический	1.00	-
43	294877.50	1359896.21	Картометрический	1.00	-
44	294846.42	1359936.78	Картометрический	1.00	-
45	294774.05	1359837.55	Картометрический	1.00	-
46	294538.23	1360080.13	Картометрический	1.00	-
47	294582.52	1360116.70	Картометрический	1.00	-
48	294396.96	1360307.44	Картометрический	1.00	-
49	294338.38	1360245.54	Аналитический	0.10	-
50	294303.34	1360202.99	Аналитический	0.10	-
51	294302.64	1360196.06	Картометрический	1.00	-
52	294315.92	1360180.44	Картометрический	1.00	-
53	294351.35	1360132.97	Картометрический	1.00	-
54	294328.51	1360106.35	Картометрический	1.00	-
55	294318.29	1360093.66	Картометрический	1.00	-
56	294400.13	1360030.36	Картометрический	1.00	-
57	294430.83	1360004.96	Картометрический	1.00	-
58	294535.14	1359914.82	Картометрический	1.00	-
59	294588.73	1359870.40	Картометрический	1.00	-
60	294652.97	1359816.92	Картометрический	1.00	-
61	294677.54	1359794.97	Картометрический	1.00	-
62	294694.55	1359778.70	Картометрический	1.00	-
63	294706.61	1359766.05	Картометрический	1.00	-
64	294723.46	1359745.38	Картометрический	1.00	-
65	294735.16	1359724.10	Картометрический	1.00	-
66	294741.11	1359709.71	Картометрический	1.00	-
67	294743.47	1359703.85	Картометрический	1.00	-
68	294743.98	1359702.12	Картометрический	1.00	-
69	294744.15	1359700.32	Картометрический	1.00	-
70	294744.17	1359691.64	Картометрический	1.00	-
71	294749.75	1359634.95	Картометрический	1.00	-
72	294763.64	1359538.72	Картометрический	1.00	-
73	294805.82	1359568.59	Картометрический	1.00	-
74	294823.23	1359541.40	Картометрический	1.00	-
75	294862.23	1359566.75	Картометрический	1.00	-
76	294939.61	1359644.93	Картометрический	1.00	-
77	294963.20	1359686.03	Картометрический	1.00	-
39	294986.27	1359760.45	Картометрический	1.00	-
78	294126.38	1360504.01	Картометрический	1.00	-
79	293935.26	1360693.25	Картометрический	1.00	-
80	293914.37	1360677.77	Картометрический	1.00	-

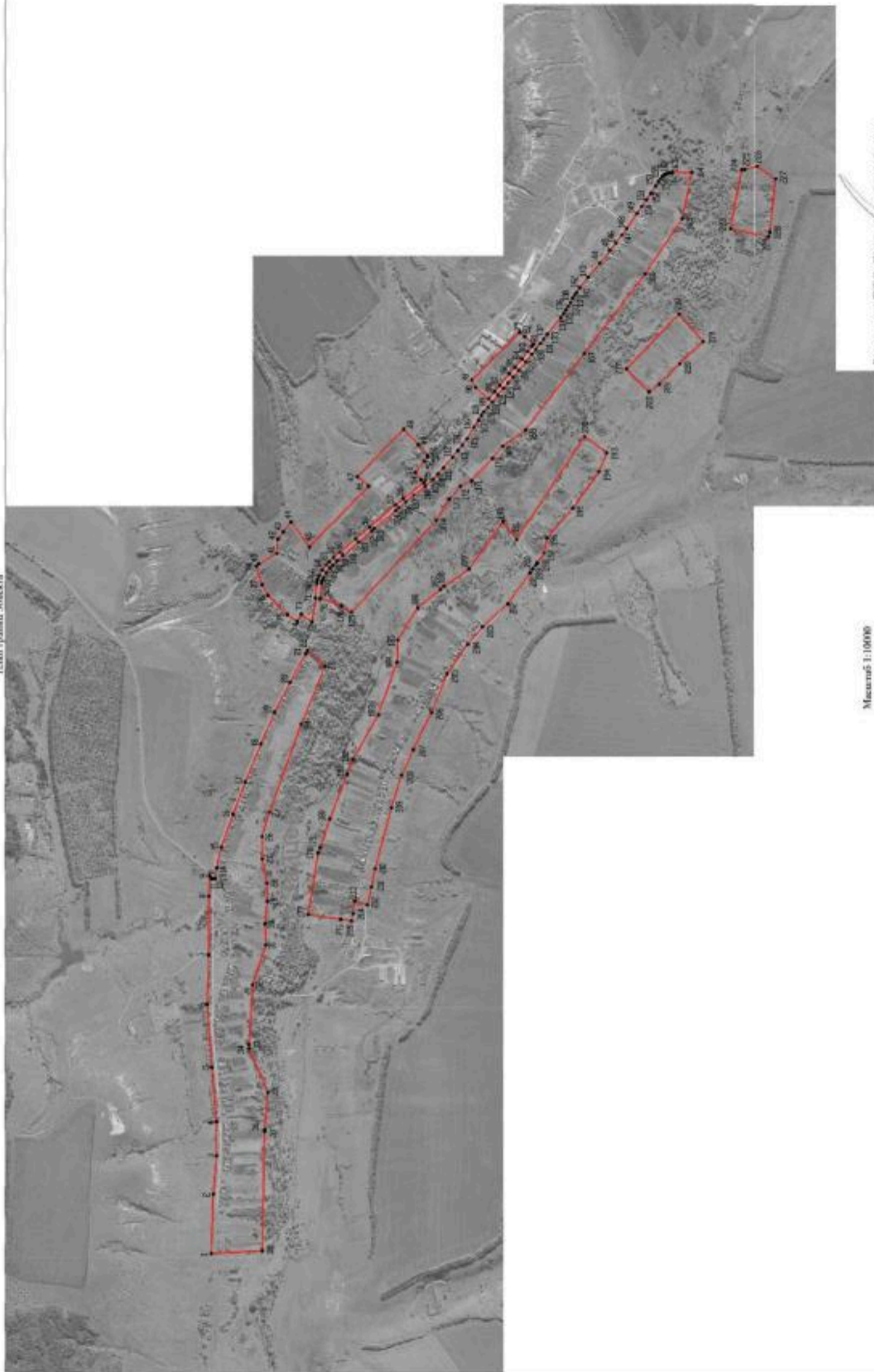
1	2	3	4	5	6
81	293879.04	1360647.98	Картометрический	1.00	-
82	293885.27	1360640.01	Картометрический	1.00	-
83	293902.14	1360617.65	Картометрический	1.00	-
84	293925.32	1360587.45	Картометрический	1.00	-
85	293953.66	1360554.70	Картометрический	1.00	-
86	293975.50	1360529.68	Картометрический	1.00	-
87	294014.02	1360481.67	Картометрический	1.00	-
88	294035.53	1360455.65	Картометрический	1.00	-
89	294058.50	1360428.51	Картометрический	1.00	-
90	294110.84	1360473.34	Картометрический	1.00	-
78	294126.38	1360504.01	Картометрический	1.00	-
91	294730.89	1359632.67	Картометрический	1.00	-
92	294725.18	1359690.70	Картометрический	1.00	-
93	294725.16	1359698.46	Картометрический	1.00	-
94	294723.52	1359702.54	Картометрический	1.00	-
95	294718.02	1359715.88	Картометрический	1.00	-
96	294707.25	1359735.43	Картометрический	1.00	-
97	294692.40	1359753.43	Картометрический	1.00	-
98	294680.96	1359765.43	Картометрический	1.00	-
99	294664.46	1359781.96	Картометрический	1.00	-
100	294640.63	1359803.41	Картометрический	1.00	-
101	294576.54	1359857.15	Картометрический	1.00	-
102	294525.83	1359899.27	Картометрический	1.00	-
103	294515.50	1359909.20	Картометрический	1.00	-
104	294429.25	1359981.84	Картометрический	1.00	-
105	294417.11	1359993.21	Картометрический	1.00	-
106	294388.96	1360017.58	Картометрический	1.00	-
107	294356.99	1360044.30	Картометрический	1.00	-
108	294311.94	1360079.28	Картометрический	1.00	-
109	294281.02	1360107.35	Картометрический	1.00	-
110	294261.24	1360126.84	Картометрический	1.00	-
111	294238.83	1360152.62	Картометрический	1.00	-
112	294202.71	1360196.63	Картометрический	1.00	-
113	294181.84	1360221.25	Картометрический	1.00	-
114	294163.77	1360244.37	Картометрический	1.00	-
115	294145.26	1360269.07	Картометрический	1.00	-
116	294117.70	1360314.73	Картометрический	1.00	-
117	294099.58	1360342.89	Картометрический	1.00	-
118	294087.81	1360361.54	Картометрический	1.00	-
119	294078.53	1360375.13	Картометрический	1.00	-
120	294061.82	1360395.19	Картометрический	1.00	-
121	294044.05	1360416.17	Картометрический	1.00	-
122	294022.00	1360443.74	Картометрический	1.00	-
123	293999.31	1360470.33	Картометрический	1.00	-
124	293981.31	1360491.64	Картометрический	1.00	-
125	293960.88	1360517.54	Картометрический	1.00	-
126	293938.55	1360542.92	Картометрический	1.00	-

1	2	3	4	5	6
127	293910.60	1360576.60	Картометрический	1.00	-
128	293887.04	1360606.12	Картометрический	1.00	-
129	293887.00	1360606.18	Картометрический	1.00	-
130	293870.16	1360628.50	Картометрический	1.00	-
131	293852.39	1360651.18	Картометрический	1.00	-
132	293838.91	1360668.59	Картометрический	1.00	-
133	293825.43	1360685.75	Картометрический	1.00	-
134	293771.16	1360754.68	Картометрический	1.00	-
135	293760.16	1360769.55	Картометрический	1.00	-
136	293750.67	1360783.43	Картометрический	1.00	-
137	293741.75	1360797.11	Картометрический	1.00	-
138	293732.33	1360812.54	Картометрический	1.00	-
139	293722.64	1360830.06	Картометрический	1.00	-
140	293714.15	1360844.59	Картометрический	1.00	-
141	293707.75	1360854.91	Картометрический	1.00	-
142	293694.88	1360872.95	Картометрический	1.00	-
143	293662.28	1360913.76	Картометрический	1.00	-
144	293614.65	1360970.02	Картометрический	1.00	-
145	293574.29	1361020.75	Картометрический	1.00	-
146	293550.77	1361051.30	Картометрический	1.00	-
147	293527.41	1361082.32	Картометрический	1.00	-
148	293508.08	1361109.34	Картометрический	1.00	-
149	293467.16	1361167.77	Картометрический	1.00	-
150	293448.01	1361196.24	Картометрический	1.00	-
151	293428.50	1361224.30	Картометрический	1.00	-
152	293412.07	1361248.78	Картометрический	1.00	-
153	293392.46	1361278.73	Картометрический	1.00	-
154	293381.86	1361294.70	Картометрический	1.00	-
155	293372.69	1361307.78	Картометрический	1.00	-
156	293365.81	1361317.03	Картометрический	1.00	-
157	293360.57	1361321.96	Картометрический	1.00	-
158	293356.63	1361324.69	Картометрический	1.00	-
159	293352.86	1361326.76	Картометрический	1.00	-
160	293346.58	1361329.11	Картометрический	1.00	-
161	293342.98	1361330.35	Картометрический	1.00	-
162	293336.57	1361331.58	Картометрический	1.00	-
163	293326.01	1361332.29	Картометрический	1.00	-
164	293248.48	1361333.87	Картометрический	1.00	-
165	293286.50	1361147.32	Картометрический	1.00	-
166	293434.35	1360926.59	Картометрический	1.00	-
167	293677.53	1360609.14	Картометрический	1.00	-
168	293911.64	1360304.34	Картометрический	1.00	-
169	294002.49	1360239.50	Картометрический	1.00	-
170	294043.60	1360191.21	Картометрический	1.00	-
171	294126.70	1360102.22	Картометрический	1.00	-
172	294171.45	1360079.54	Картометрический	1.00	-
173	294215.99	1360027.70	Картометрический	1.00	-
174	294267.53	1359943.21	Картометрический	1.00	-

1	2	3	4	5	6
175	294605.87	1359577.39	Картометрический	1.00	-
176	294645.60	1359604.07	Картометрический	1.00	-
91	294730.89	1359632.67	Картометрический	1.00	-
177	294777.70	1358370.28	Картометрический	1.00	-
178	294738.98	1358615.93	Картометрический	1.00	-
179	294731.51	1358635.82	Картометрический	1.00	-
180	294692.07	1358752.13	Картометрический	1.00	-
181	294622.70	1358931.06	Картометрический	1.00	-
182	294599.86	1358989.89	Картометрический	1.00	-
183	294498.66	1359167.81	Картометрический	1.00	-
184	294424.75	1359376.56	Картометрический	1.00	-
185	294421.36	1359466.11	Картометрический	1.00	-
186	294341.20	1359596.52	Картометрический	1.00	-
187	294251.09	1359666.02	Картометрический	1.00	-
188	294236.80	1359679.65	Картометрический	1.00	-
189	294137.39	1359749.56	Картометрический	1.00	-
190	294001.26	1359939.57	Картометрический	1.00	-
191	293947.45	1359866.98	Картометрический	1.00	-
192	293675.65	1360278.26	Картометрический	1.00	-
193	293587.36	1360213.17	Картометрический	1.00	-
194	293618.56	1360137.03	Картометрический	1.00	-
195	293721.74	1359992.29	Картометрический	1.00	-
196	293825.52	1359872.98	Картометрический	1.00	-
197	293837.66	1359813.37	Картометрический	1.00	-
198	293864.35	1359775.00	Картометрический	1.00	-
199	293871.21	1359765.16	Картометрический	1.00	-
200	293883.06	1359749.40	Картометрический	1.00	-
201	293893.54	1359734.01	Картометрический	1.00	-
202	293981.78	1359610.94	Картометрический	1.00	-
203	294082.82	1359518.80	Картометрический	1.00	-
204	294142.11	1359447.12	Картометрический	1.00	-
205	294224.30	1359329.34	Картометрический	1.00	-
206	294286.73	1359176.72	Картометрический	1.00	-
207	294359.68	1359029.26	Картометрический	1.00	-
208	294407.02	1358926.42	Картометрический	1.00	-
209	294446.21	1358797.60	Картометрический	1.00	-
210	294511.39	1358553.13	Картометрический	1.00	-
211	294526.14	1358480.56	Картометрический	1.00	-
212	294543.21	1358407.60	Картометрический	1.00	-
213	294591.49	1358423.40	Картометрический	1.00	-
214	294599.89	1358373.50	Картометрический	1.00	-
215	294605.92	1358343.43	Картометрический	1.00	-
216	294649.23	1358349.73	Картометрический	1.00	-
177	294777.70	1358370.28	Картометрический	1.00	-
217	293509.13	1360548.31	Картометрический	1.00	-
218	293298.22	1360767.69	Картометрический	1.00	-

1	2	3	4	5	6
219	293202.98	1360657.81	Картометрический	1.00	-
220	293296.27	1360568.95	Картометрический	1.00	-
221	293378.08	1360486.59	Картометрический	1.00	-
222	293418.79	1360455.15	Картометрический	1.00	-
217	293509.13	1360548.31	Картометрический	1.00	-
223	293094.07	1361108.51	Картометрический	1.00	-
224	293049.26	1361343.42	Картометрический	1.00	-
225	293036.96	1361344.29	Картометрический	1.00	-
226	292987.85	1361356.71	Картометрический	1.00	-
227	292913.51	1361307.37	Картометрический	1.00	-
228	292936.43	1361094.97	Картометрический	1.00	-
229	292942.66	1361076.38	Картометрический	1.00	-
223	293094.07	1361108.51	Картометрический	1.00	-
3. Сведения о характерных точках части (частей) границы объекта					
Обозначение характерных точек части границы	Координаты, м		Метод определения координат характерной точки	Средняя квадратическая погрешность положения характерной точки (Mt), м	Описание обозначения точки на местности (при наличии)
	X	Y			
1	2	3	4	5	6
Часть №					
-	-	-	-	-	-

Рисунок 4
План границ объекта



- Исчерпывающее описание участка земли и ее местоположение:
- границы территориальной зоны
 - характеристика точек границ территориальной зоны

Масштаб 1:10000

Руководитель БУИО «Иркутско-фронтовой центр»
 Подпись: *[Подпись]* Ю.В. Шалыгина Дата: « 10 » ноября 2021 г.
 Место для утверждения (подписи) зам. начальника территориальной зоны субъекта



ОПИСАНИЕ МЕСТОПОЛОЖЕНИЯ ГРАНИЦ

Общественно-деловая зона села Зайцевка - ОД/1

(наименование объекта, местоположение границ которого описано
(далее - объект)

Раздел I

Сведения об объекте		
№ п/п	Характеристики объекта	Описание характеристик
1	2	3
1	Местоположение объекта	Воронежская область, Кантемировский муниципальный район, Зайцевское сельское поселение, село Зайцевка
2	Площадь объекта \pm величина погрешности определения площади ($P \pm \Delta P$)	67411 +/- 909 м ²
3	Иные характеристики объекта	-

Сведения о местоположении границ объекта					
1. Система координат: МСК - 36, зона 1					
2. Сведения о характерных точках границ объекта					
Обозначение характерных точек границ	Координаты, м		Метод определения координат характерной точки	Средняя квадратическая погрешность положения характерной точки (M _t), м	Описание обозначения точки на местности (при наличии)
	X	Y			
1	2	3	4	5	6
1	294396.96	1360307.44	Картометрический	1.00	-
2	294337.97	1360368.10	Картометрический	1.00	-
3	294182.58	1360558.94	Картометрический	1.00	-
4	294126.38	1360504.01	Картометрический	1.00	-
5	294110.84	1360473.34	Картометрический	1.00	-
6	294058.50	1360428.51	Картометрический	1.00	-
7	294076.34	1360407.44	Картометрический	1.00	-
8	294093.70	1360386.59	Картометрический	1.00	-
9	294103.60	1360372.11	Картометрический	1.00	-
10	294115.60	1360353.10	Картометрический	1.00	-
11	294133.66	1360325.05	Картометрический	1.00	-
12	294161.54	1360283.33	Картометрический	1.00	-
13	294180.29	1360257.60	Картометрический	1.00	-
14	294195.74	1360236.16	Картометрический	1.00	-
15	294217.96	1360209.38	Картометрический	1.00	-
16	294252.69	1360164.23	Картометрический	1.00	-
17	294274.67	1360139.59	Картометрический	1.00	-
18	294291.02	1360117.70	Картометрический	1.00	-
19	294318.29	1360093.66	Картометрический	1.00	-
20	294328.51	1360106.35	Картометрический	1.00	-
21	294351.35	1360132.97	Картометрический	1.00	-
22	294315.92	1360180.44	Картометрический	1.00	-
23	294302.64	1360196.06	Картометрический	1.00	-
24	294303.34	1360202.99	Аналитический	0.10	-
25	294338.38	1360245.54	Аналитический	0.10	-
1	294396.96	1360307.44	Картометрический	1.00	-

3. Сведения о характерных точках части (частей) границы объекта					
Обозначение характерных точек части границы	Координаты, м		Метод определения координат характерной точки	Средняя квадратическая погрешность положения характерной точки (Mt), м	Описание обозначения точки на местности (при наличии)
	X	Y			
1	2	3	4	5	6
Часть №					
-	-	-	-	-	-

Раздел 4

План границ объекта



Масштаб 1:5000

Используемые условные знаки и обозначения:




границы территориальной зоны



характерная точка границ территориальной зоны

Руководитель БУВО «Нормативно-проектный центр»

Подпись  Ю.В. Шалыгина Дата « 10 » ноября 2021 г.

Место для оттиска печати (при наличии) лица, составившего описание местоположения границ объекта



ОПИСАНИЕ МЕСТОПОЛОЖЕНИЯ ГРАНИЦ

Зона улиц, дорог, инженерной и транспортной инфраструктуры села Зайцевка - ИТ1/1

(наименование объекта, местоположение границ которого описано
(далее - объект)

Раздел 1

Сведения об объекте		
№ п/п	Характеристики объекта	Описание характеристик
1	2	3
1	Местоположение объекта	Воронежская область, Кантемировский муниципальный район, Зайцевское сельское поселение, село Зайцевка
2	Площадь объекта \pm величина погрешности определения площади ($P \pm \text{Дельта } P$)	62371 +/- 874 м ²
3	Иные характеристики объекта	-

Сведения о местоположении границ объекта					
1. Система координат: МСК - 36, зона 1					
2. Сведения о характерных точках границ объекта					
Обозначение характерных точек границ	Координаты, м		Метод определения координат характерной точки	Средняя квадратическая погрешность положения характерной точки (Mt), м	Описание обозначения точки на местности (при наличии)
	X	Y			
1	2	3	4	5	6
1	295163.43	1358513.18	Картометрический	1.00	-
2	295171.33	1358523.86	Аналитический	0.50	-
3	295161.41	1358561.56	Аналитический	0.50	-
4	295158.65	1358562.49	Картометрический	1.00	-
5	295138.74	1358642.87	Картометрический	1.00	-
6	295090.88	1358776.23	Картометрический	1.00	-
7	295042.98	1358904.88	Картометрический	1.00	-
8	294980.09	1359057.36	Картометрический	1.00	-
9	294944.00	1359141.32	Картометрический	1.00	-
10	294923.80	1359184.66	Картометрический	1.00	-
11	294861.11	1359303.71	Картометрический	1.00	-
12	294798.82	1359418.19	Картометрический	1.00	-
13	294783.73	1359456.91	Картометрический	1.00	-
14	294777.21	1359473.21	Картометрический	1.00	-
15	294774.93	1359480.47	Картометрический	1.00	-
16	294772.77	1359492.11	Картометрический	1.00	-
17	294763.64	1359538.72	Картометрический	1.00	-
18	294749.75	1359634.95	Картометрический	1.00	-
19	294744.17	1359691.64	Картометрический	1.00	-
20	294744.15	1359700.32	Картометрический	1.00	-
21	294743.98	1359702.12	Картометрический	1.00	-
22	294743.47	1359703.85	Картометрический	1.00	-
23	294741.11	1359709.71	Картометрический	1.00	-
24	294735.16	1359724.10	Картометрический	1.00	-
25	294723.46	1359745.38	Картометрический	1.00	-
26	294706.61	1359766.05	Картометрический	1.00	-
27	294694.55	1359778.70	Картометрический	1.00	-
28	294677.54	1359794.97	Картометрический	1.00	-
29	294652.97	1359816.92	Картометрический	1.00	-
30	294588.73	1359870.40	Картометрический	1.00	-
31	294535.14	1359914.82	Картометрический	1.00	-
32	294430.83	1360004.96	Картометрический	1.00	-
33	294400.13	1360030.36	Картометрический	1.00	-
34	294318.29	1360093.66	Картометрический	1.00	-
35	294291.02	1360117.70	Картометрический	1.00	-

1	2	3	4	5	6
36	294274.67	1360139.59	Картометрический	1.00	-
37	294252.69	1360164.23	Картометрический	1.00	-
38	294217.96	1360209.38	Картометрический	1.00	-
39	294195.74	1360236.16	Картометрический	1.00	-
40	294180.29	1360257.60	Картометрический	1.00	-
41	294161.54	1360283.33	Картометрический	1.00	-
42	294133.66	1360325.05	Картометрический	1.00	-
43	294115.60	1360353.10	Картометрический	1.00	-
44	294103.60	1360372.11	Картометрический	1.00	-
45	294093.70	1360386.59	Картометрический	1.00	-
46	294076.34	1360407.44	Картометрический	1.00	-
47	294058.50	1360428.51	Картометрический	1.00	-
48	294035.53	1360455.65	Картометрический	1.00	-
49	294014.02	1360481.67	Картометрический	1.00	-
50	293975.50	1360529.68	Картометрический	1.00	-
51	293953.66	1360554.70	Картометрический	1.00	-
52	293925.32	1360587.45	Картометрический	1.00	-
53	293902.14	1360617.65	Картометрический	1.00	-
54	293885.27	1360640.01	Картометрический	1.00	-
55	293879.04	1360647.98	Картометрический	1.00	-
56	293867.39	1360662.83	Картометрический	1.00	-
57	293853.87	1360680.31	Картометрический	1.00	-
58	293840.36	1360697.50	Картометрический	1.00	-
59	293786.34	1360766.10	Картометрический	1.00	-
60	293775.74	1360780.42	Картометрический	1.00	-
61	293757.89	1360807.13	Картометрический	1.00	-
62	293748.76	1360822.09	Картометрический	1.00	-
63	293739.16	1360839.45	Картометрический	1.00	-
64	293730.43	1360854.40	Картометрический	1.00	-
65	293710.04	1360884.40	Картометрический	1.00	-
66	293676.87	1360925.93	Картометрический	1.00	-
67	293629.34	1360982.07	Картометрический	1.00	-
68	293589.26	1361032.46	Картометрический	1.00	-
69	293565.86	1361062.85	Картометрический	1.00	-
70	293542.79	1361093.47	Картометрический	1.00	-
71	293523.61	1361120.28	Картометрический	1.00	-
72	293482.77	1361178.59	Картометрический	1.00	-
73	293463.74	1361206.90	Картометрический	1.00	-
74	293444.15	1361235.08	Картометрический	1.00	-
75	293427.94	1361259.24	Картометрический	1.00	-
76	293408.34	1361289.16	Картометрический	1.00	-
77	293408.30	1361289.21	Картометрический	1.00	-
78	293397.55	1361305.40	Картометрический	1.00	-
79	293388.17	1361318.79	Картометрический	1.00	-
80	293379.44	1361330.29	Картометрический	1.00	-
81	293371.98	1361337.17	Картометрический	1.00	-
82	293370.93	1361337.89	Аналитический	0.50	-
83	293349.36	1361338.16	Аналитический	0.50	-

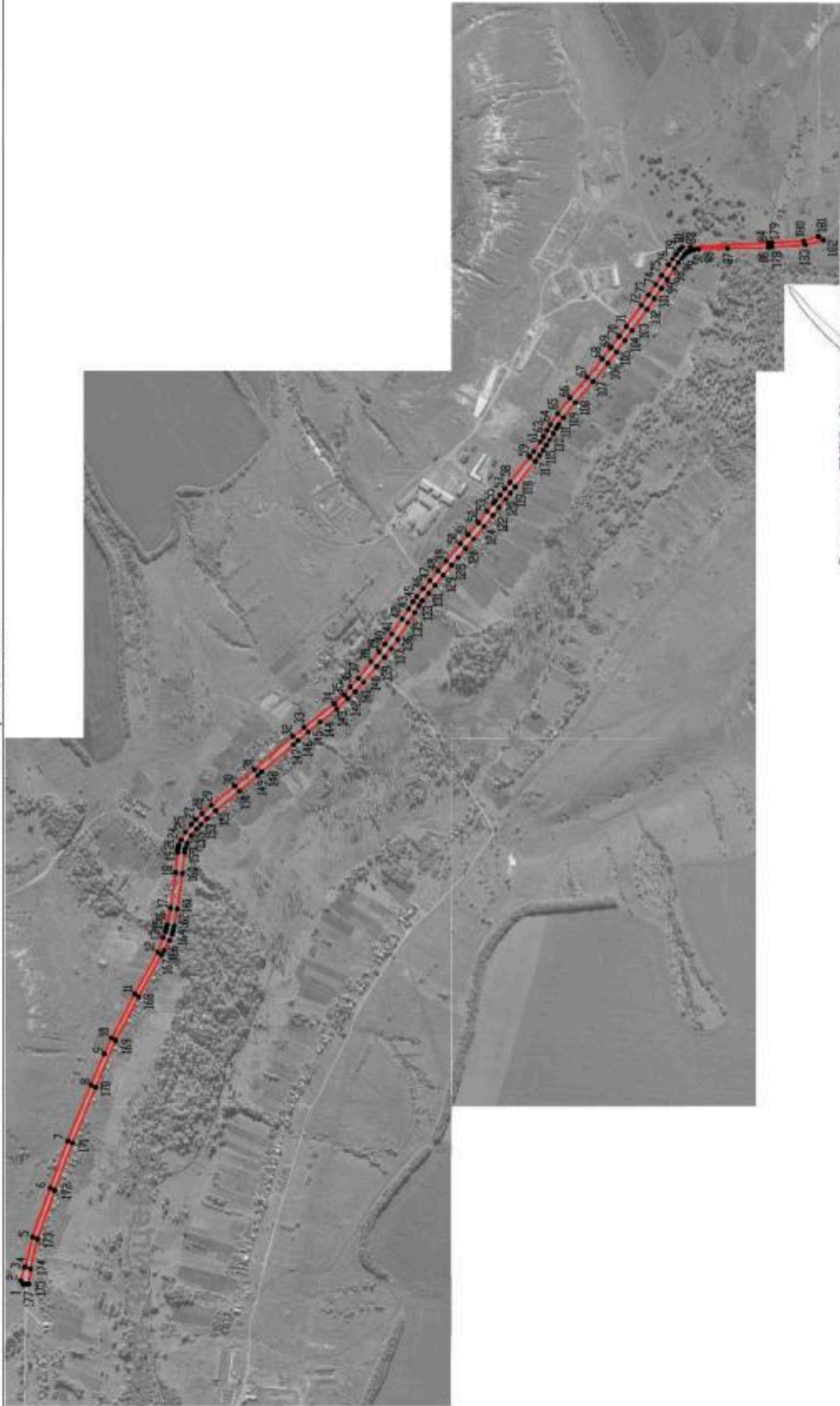
1	2	3	4	5	6
84	293137.60	1361349.00	Аналитический	0.50	-
85	293137.53	1361345.66	Картометрический	1.00	-
86	293137.34	1361336.16	Картометрический	1.00	-
87	293248.48	1361333.87	Картометрический	1.00	-
88	293326.01	1361332.29	Картометрический	1.00	-
89	293336.57	1361331.58	Картометрический	1.00	-
90	293342.98	1361330.35	Картометрический	1.00	-
91	293346.58	1361329.11	Картометрический	1.00	-
92	293352.86	1361326.76	Картометрический	1.00	-
93	293356.63	1361324.69	Картометрический	1.00	-
94	293360.57	1361321.96	Картометрический	1.00	-
95	293365.81	1361317.03	Картометрический	1.00	-
96	293372.69	1361307.78	Картометрический	1.00	-
97	293381.86	1361294.70	Картометрический	1.00	-
98	293392.46	1361278.73	Картометрический	1.00	-
99	293412.07	1361248.78	Картометрический	1.00	-
100	293428.50	1361224.30	Картометрический	1.00	-
101	293448.01	1361196.24	Картометрический	1.00	-
102	293467.16	1361167.77	Картометрический	1.00	-
103	293508.08	1361109.34	Картометрический	1.00	-
104	293527.41	1361082.32	Картометрический	1.00	-
105	293550.77	1361051.30	Картометрический	1.00	-
106	293574.29	1361020.75	Картометрический	1.00	-
107	293614.65	1360970.02	Картометрический	1.00	-
108	293662.28	1360913.76	Картометрический	1.00	-
109	293694.88	1360872.95	Картометрический	1.00	-
110	293707.75	1360854.91	Картометрический	1.00	-
111	293714.15	1360844.59	Картометрический	1.00	-
112	293722.64	1360830.06	Картометрический	1.00	-
113	293732.33	1360812.54	Картометрический	1.00	-
114	293741.75	1360797.11	Картометрический	1.00	-
115	293750.67	1360783.43	Картометрический	1.00	-
116	293760.16	1360769.55	Картометрический	1.00	-
117	293771.16	1360754.68	Картометрический	1.00	-
118	293825.43	1360685.75	Картометрический	1.00	-
119	293838.91	1360668.59	Картометрический	1.00	-
120	293852.39	1360651.18	Картометрический	1.00	-
121	293870.16	1360628.50	Картометрический	1.00	-
122	293887.00	1360606.18	Картометрический	1.00	-
123	293887.04	1360606.12	Картометрический	1.00	-
124	293910.60	1360576.60	Картометрический	1.00	-
125	293938.55	1360542.92	Картометрический	1.00	-
126	293960.88	1360517.54	Картометрический	1.00	-
127	293981.31	1360491.64	Картометрический	1.00	-
128	293999.31	1360470.33	Картометрический	1.00	-
129	294022.00	1360443.74	Картометрический	1.00	-
130	294044.05	1360416.17	Картометрический	1.00	-
131	294061.82	1360395.19	Картометрический	1.00	-

1	2	3	4	5	6
132	294078.53	1360375.13	Картометрический	1.00	-
133	294087.81	1360361.54	Картометрический	1.00	-
134	294099.58	1360342.89	Картометрический	1.00	-
135	294117.70	1360314.73	Картометрический	1.00	-
136	294145.26	1360269.07	Картометрический	1.00	-
137	294163.77	1360244.37	Картометрический	1.00	-
138	294181.84	1360221.25	Картометрический	1.00	-
139	294202.71	1360196.63	Картометрический	1.00	-
140	294238.83	1360152.62	Картометрический	1.00	-
141	294261.24	1360126.84	Картометрический	1.00	-
142	294281.02	1360107.35	Картометрический	1.00	-
143	294311.94	1360079.28	Картометрический	1.00	-
144	294356.99	1360044.30	Картометрический	1.00	-
145	294388.96	1360017.58	Картометрический	1.00	-
146	294417.11	1359993.21	Картометрический	1.00	-
147	294429.25	1359981.84	Картометрический	1.00	-
148	294515.50	1359909.20	Картометрический	1.00	-
149	294525.83	1359899.27	Картометрический	1.00	-
150	294576.54	1359857.15	Картометрический	1.00	-
151	294640.63	1359803.41	Картометрический	1.00	-
152	294664.46	1359781.96	Картометрический	1.00	-
153	294680.96	1359765.43	Картометрический	1.00	-
154	294692.40	1359753.43	Картометрический	1.00	-
155	294707.25	1359735.43	Картометрический	1.00	-
156	294718.02	1359715.88	Картометрический	1.00	-
157	294723.52	1359702.54	Картометрический	1.00	-
158	294725.16	1359698.46	Картометрический	1.00	-
159	294725.18	1359690.70	Картометрический	1.00	-
160	294730.89	1359632.67	Картометрический	1.00	-
161	294744.90	1359535.53	Картометрический	1.00	-
162	294754.11	1359488.55	Картометрический	1.00	-
163	294756.48	1359475.88	Картометрический	1.00	-
164	294759.31	1359466.83	Картометрический	1.00	-
165	294766.27	1359449.41	Картометрический	1.00	-
166	294781.44	1359422.91	Картометрический	1.00	-
167	294788.22	1359411.07	Картометрический	1.00	-
168	294850.87	1359296.54	Картометрический	1.00	-
169	294913.35	1359177.69	Картометрический	1.00	-
170	294967.78	1359051.23	Картометрический	1.00	-
171	295030.17	1358899.16	Картометрический	1.00	-
172	295079.19	1358770.34	Картометрический	1.00	-
173	295125.68	1358637.99	Картометрический	1.00	-
174	295144.31	1358557.27	Картометрический	1.00	-
175	295149.08	1358514.51	Картометрический	1.00	-
176	295152.04	1358514.70	Картометрический	1.00	-
177	295158.50	1358514.28	Картометрический	1.00	-
1	295163.43	1358513.18	Картометрический	1.00	-

1	2	3	4	5	6
178	293128.23	1361337.95	Картометрический	1.00	-
179	293128.35	1361349.45	Картометрический	1.00	-
180	293041.49	1361353.61	Картометрический	1.00	-
181	293001.16	1361365.54	Картометрический	1.00	-
182	292987.85	1361356.71	Картометрический	1.00	-
183	293036.96	1361344.29	Картометрический	1.00	-
178	293128.23	1361337.95	Картометрический	1.00	-
3. Сведения о характерных точках части (частей) границы объекта					
Обозначение характерных точек части границы	Координаты, м		Метод определения координат характерной точки	Средняя квадратическая погрешность положения характерной точки (Mt), м	Описание обозначения точки на местности (при наличии)
	X	Y			
1	2	3	4	5	6
Часть №					
-	-	-	-	-	-

Раздел 4

План границ объекта



Руководитель БУВО «Нормативно-проектный центр»

Подпись

Дата « 10 »

ноября

2021 г.

Место для оттиска печати (при наличии) лица, составившего описание местоположения границ объекта



Масштаб 1:10000

Используемые условные знаки и обозначения:

— границы территориальной зоны

• 1 — характеристическая точка границ территориальной зоны

ОПИСАНИЕ МЕСТОПОЛОЖЕНИЯ ГРАНИЦ

Зона сельскохозяйственного использования в границах населенного пункта
села Зайцевка - СХ1/1

(наименование объекта, местоположение границ которого описано
(далее - объект)

Раздел I

Сведения об объекте		
№ п/п	Характеристики объекта	Описание характеристик
1	2	3
1	Местоположение объекта	Воронежская область, Кантемировский муниципальный район, Зайцевское сельское поселение, село Зайцевка
2	Площадь объекта \pm величина погрешности определения площади ($P \pm \text{Дельта } P$)	1227916 +/- 3878 м ²
3	Иные характеристики объекта	-

Сведения о местоположении границ объекта					
1. Система координат: МСК - 36, зона 1					
2. Сведения о характерных точках границ объекта					
Обозначение характерных точек границ	Координаты, м		Метод определения координат характерной точки	Средняя квадратическая погрешность положения характерной точки (M _t), м	Описание обозначения точки на местности (при наличии)
	X	Y			
1	2	3	4	5	6
1	294944.00	1359141.32	Картометрический	1.00	-
2	294983.63	1359166.26	Картометрический	1.00	-
3	294930.23	1359288.69	Картометрический	1.00	-
4	294903.09	1359337.81	Картометрический	1.00	-
5	295045.40	1359427.38	Картометрический	1.00	-
6	295066.82	1359489.62	Картометрический	1.00	-
7	295089.54	1359520.46	Картометрический	1.00	-
8	295091.38	1359562.78	Картометрический	1.00	-
9	295077.55	1359585.96	Картометрический	1.00	-
10	295051.83	1359607.76	Картометрический	1.00	-
11	295030.71	1359716.71	Картометрический	1.00	-
12	295025.52	1359721.81	Картометрический	1.00	-
13	294986.27	1359760.45	Картометрический	1.00	-
14	294963.20	1359686.03	Картометрический	1.00	-
15	294939.61	1359644.93	Картометрический	1.00	-
16	294862.23	1359566.75	Картометрический	1.00	-
17	294823.23	1359541.40	Картометрический	1.00	-
18	294805.82	1359568.59	Картометрический	1.00	-
19	294763.64	1359538.72	Картометрический	1.00	-
20	294772.77	1359492.11	Картометрический	1.00	-
21	294774.93	1359480.47	Картометрический	1.00	-
22	294777.21	1359473.21	Картометрический	1.00	-
23	294783.73	1359456.91	Картометрический	1.00	-
24	294798.82	1359418.19	Картометрический	1.00	-
25	294861.11	1359303.71	Картометрический	1.00	-
26	294923.80	1359184.66	Картометрический	1.00	-
1	294944.00	1359141.32	Картометрический	1.00	-
27	294846.42	1359936.78	Картометрический	1.00	-
28	294780.39	1359985.92	Картометрический	1.00	-
29	294715.42	1359988.47	Картометрический	1.00	-
30	294677.59	1360025.80	Картометрический	1.00	-
31	294652.99	1360070.38	Картометрический	1.00	-
32	294677.22	1360204.66	Картометрический	1.00	-
33	294582.52	1360116.70	Картометрический	1.00	-
34	294538.23	1360080.13	Картометрический	1.00	-

1	2	3	4	5	6
35	294774.05	1359837.55	Картометрический	1.00	-
27	294846.42	1359936.78	Картометрический	1.00	-
36	294961.66	1357026.01	Картометрический	1.00	-
37	294952.82	1357503.74	Картометрический	1.00	-
38	294953.19	1357513.04	Картометрический	1.00	-
39	294939.45	1357658.74	Картометрический	1.00	-
40	295013.56	1357833.76	Картометрический	1.00	-
41	295015.15	1357849.97	Картометрический	1.00	-
42	295000.25	1358089.43	Картометрический	1.00	-
43	294946.89	1358248.21	Картометрический	1.00	-
44	294950.22	1358333.59	Картометрический	1.00	-
45	294941.78	1358421.41	Картометрический	1.00	-
46	294943.11	1358495.57	Картометрический	1.00	-
47	294961.57	1358592.38	Картометрический	1.00	-
48	294962.80	1358681.66	Картометрический	1.00	-
49	294933.63	1358778.82	Картометрический	1.00	-
50	294806.07	1359130.59	Картометрический	1.00	-
51	294710.55	1359361.73	Картометрический	1.00	-
52	294781.44	1359422.91	Картометрический	1.00	-
53	294766.27	1359449.41	Картометрический	1.00	-
54	294759.31	1359466.83	Картометрический	1.00	-
55	294756.48	1359475.88	Картометрический	1.00	-
56	294754.11	1359488.55	Картометрический	1.00	-
57	294744.90	1359535.53	Картометрический	1.00	-
58	294730.89	1359632.67	Картометрический	1.00	-
59	294645.60	1359604.07	Картометрический	1.00	-
60	294605.87	1359577.39	Картометрический	1.00	-
61	294267.53	1359943.21	Картометрический	1.00	-
62	294215.99	1360027.70	Картометрический	1.00	-
63	294171.45	1360079.54	Картометрический	1.00	-
64	294126.70	1360102.22	Картометрический	1.00	-
65	294043.60	1360191.21	Картометрический	1.00	-
66	294002.49	1360239.50	Картометрический	1.00	-
67	293911.64	1360304.34	Картометрический	1.00	-
68	293677.53	1360609.14	Картометрический	1.00	-
69	293434.35	1360926.59	Картометрический	1.00	-
70	293286.50	1361147.32	Картометрический	1.00	-
71	293248.48	1361333.87	Картометрический	1.00	-
72	293137.34	1361336.16	Картометрический	1.00	-
73	293137.53	1361345.66	Картометрический	1.00	-
74	293137.60	1361349.00	Картометрический	1.00	-
75	293128.35	1361349.45	Картометрический	1.00	-
76	293128.23	1361337.95	Картометрический	1.00	-
77	293049.26	1361343.42	Картометрический	1.00	-
78	293094.07	1361108.51	Картометрический	1.00	-
79	292942.66	1361076.38	Картометрический	1.00	-
80	293000.45	1360903.68	Картометрический	1.00	-

1	2	3	4	5	6
81	293099.34	1360756.51	Картометрический	1.00	-
82	293202.98	1360657.81	Картометрический	1.00	-
83	293298.22	1360767.69	Картометрический	1.00	-
84	293509.13	1360548.31	Картометрический	1.00	-
85	293418.79	1360455.15	Картометрический	1.00	-
86	293525.35	1360310.35	Картометрический	1.00	-
87	293587.36	1360213.17	Картометрический	1.00	-
88	293675.65	1360278.26	Картометрический	1.00	-
89	293947.45	1359866.98	Картометрический	1.00	-
90	294001.26	1359939.57	Картометрический	1.00	-
91	294137.39	1359749.56	Картометрический	1.00	-
92	294236.80	1359679.65	Картометрический	1.00	-
93	294251.09	1359666.02	Картометрический	1.00	-
94	294341.20	1359596.52	Картометрический	1.00	-
95	294421.36	1359466.11	Картометрический	1.00	-
96	294424.75	1359376.56	Картометрический	1.00	-
97	294498.66	1359167.81	Картометрический	1.00	-
98	294599.86	1358989.89	Картометрический	1.00	-
99	294622.70	1358931.06	Картометрический	1.00	-
100	294692.07	1358752.13	Картометрический	1.00	-
101	294731.51	1358635.82	Картометрический	1.00	-
102	294738.98	1358615.93	Картометрический	1.00	-
103	294777.70	1358370.28	Картометрический	1.00	-
104	294649.23	1358349.73	Картометрический	1.00	-
105	294670.08	1358168.88	Картометрический	1.00	-
106	294590.69	1358155.42	Картометрический	1.00	-
107	294611.42	1357967.02	Картометрический	1.00	-
108	294646.26	1357982.52	Картометрический	1.00	-
109	294724.67	1358009.78	Картометрический	1.00	-
110	294763.42	1358042.06	Картометрический	1.00	-
111	294873.84	1358022.06	Картометрический	1.00	-
112	294902.41	1358013.02	Картометрический	1.00	-
113	294919.66	1357987.24	Картометрический	1.00	-
114	294922.26	1357949.05	Картометрический	1.00	-
115	294902.04	1357829.92	Картометрический	1.00	-
116	294891.80	1357743.67	Картометрический	1.00	-
117	294881.51	1357695.55	Картометрический	1.00	-
118	294834.17	1357532.91	Картометрический	1.00	-
119	294832.41	1357488.87	Картометрический	1.00	-
120	294860.62	1357338.27	Картометрический	1.00	-
121	294852.71	1357282.48	Картометрический	1.00	-
122	294848.86	1357218.99	Картометрический	1.00	-
123	294859.03	1357137.40	Картометрический	1.00	-
124	294896.00	1357042.58	Картометрический	1.00	-
125	294933.32	1357033.17	Картометрический	1.00	-
36	294961.66	1357026.01	Картометрический	1.00	-

3. Сведения о характерных точках части (частей) границы объекта					
Обозначение характерных точек части границы	Координаты, м		Метод определения координат характерной точки	Средняя квадратическая погрешность положения характерной точки (Mt), м	Описание обозначения точки на местности (при наличии)
	X	Y			
1	2	3	4	5	6
Часть №					
-	-	-	-	-	-

Рисунок 4
План границей объекта



Масштаб 1:10000

- Исключены условные знаки и обозначения:
- границы территориальной зоны
 - характерная точка границ территориальной зоны

Руководитель РУДО «Информационно-проектный центр»
Подпись: Ю.В. Шолохова Дата « 10. » августа 2021 г.
Место для печати (подпись, печать) явил, составлено при участии ИИО (информационно-проектный объект)



ОПИСАНИЕ МЕСТОПОЛОЖЕНИЯ ГРАНИЦ

Зона сельскохозяйственного производства села Зайцевка - СХ2/1

(наименование объекта, местоположение границ которого описано
(далее - объект)

Раздел I

Сведения об объекте		
№ п/п	Характеристики объекта	Описание характеристик
1	2	3
1	Местоположение объекта	Воронежская область, Кантемировский муниципальный район, Зайцевское сельское поселение, село Зайцевка
2	Площадь объекта \pm величина погрешности определения площади ($P \pm \text{Дельта } P$)	264390 +/- 1800 м ²
3	Иные характеристики объекта	-

Сведения о местоположении границ объекта					
1. Система координат: МСК - 36, зона 1					
2. Сведения о характерных точках границ объекта					
Обозначение характерных точек границ	Координаты, м		Метод определения координат характерной точки	Средняя квадратическая погрешность положения характерной точки (Мт), м	Описание обозначения точки на местности (при наличии)
	X	Y			
1	2	3	4	5	6
1	294670.08	1358168.88	Картометрический	1.00	-
2	294649.23	1358349.73	Картометрический	1.00	-
3	294605.92	1358343.43	Картометрический	1.00	-
4	294570.74	1358336.51	Картометрический	1.00	-
5	294590.69	1358155.42	Картометрический	1.00	-
1	294670.08	1358168.88	Картометрический	1.00	-
6	294175.34	1360610.80	Картометрический	1.00	-
7	294159.37	1360651.00	Картометрический	1.00	-
8	294132.10	1360678.74	Картометрический	1.00	-
9	294077.18	1360717.28	Картометрический	1.00	-
10	294118.01	1360762.96	Картометрический	1.00	-
11	294128.66	1360783.90	Картометрический	1.00	-
12	294105.62	1360811.55	Картометрический	1.00	-
13	294083.82	1360819.67	Картометрический	1.00	-
14	294067.63	1360814.96	Картометрический	1.00	-
15	294012.10	1360863.68	Картометрический	1.00	-
16	293956.91	1360819.17	Картометрический	1.00	-
17	293908.49	1360954.18	Картометрический	1.00	-
18	293927.33	1360963.92	Картометрический	1.00	-
19	293924.54	1360989.41	Картометрический	1.00	-
20	293937.77	1361048.43	Картометрический	1.00	-
21	293935.74	1361069.66	Картометрический	1.00	-
22	293920.04	1361121.72	Картометрический	1.00	-
23	293872.11	1361205.86	Картометрический	1.00	-
24	293832.75	1361222.86	Картометрический	1.00	-
25	293713.07	1361421.36	Картометрический	1.00	-
26	293565.94	1361388.27	Картометрический	1.00	-
27	293541.57	1361359.16	Картометрический	1.00	-
28	293530.28	1361346.71	Картометрический	1.00	-
29	293525.02	1361302.76	Картометрический	1.00	-
30	293508.61	1361288.72	Картометрический	1.00	-
31	293492.45	1361284.86	Картометрический	1.00	-
32	293469.64	1361286.22	Картометрический	1.00	-
33	293420.93	1361337.33	Картометрический	1.00	-
34	293370.93	1361337.89	Аналитический	0.50	-

1	2	3	4	5	6
35	293371.98	1361337.17	Картометрический	1.00	-
36	293379.44	1361330.29	Картометрический	1.00	-
37	293388.17	1361318.79	Картометрический	1.00	-
38	293397.55	1361305.40	Картометрический	1.00	-
39	293408.30	1361289.21	Картометрический	1.00	-
40	293408.34	1361289.16	Картометрический	1.00	-
41	293427.94	1361259.24	Картометрический	1.00	-
42	293444.15	1361235.08	Картометрический	1.00	-
43	293463.74	1361206.90	Картометрический	1.00	-
44	293482.77	1361178.59	Картометрический	1.00	-
45	293523.61	1361120.28	Картометрический	1.00	-
46	293542.79	1361093.47	Картометрический	1.00	-
47	293565.86	1361062.85	Картометрический	1.00	-
48	293589.26	1361032.46	Картометрический	1.00	-
49	293629.34	1360982.07	Картометрический	1.00	-
50	293676.87	1360925.93	Картометрический	1.00	-
51	293710.04	1360884.40	Картометрический	1.00	-
52	293730.43	1360854.40	Картометрический	1.00	-
53	293739.16	1360839.45	Картометрический	1.00	-
54	293748.76	1360822.09	Картометрический	1.00	-
55	293757.89	1360807.13	Картометрический	1.00	-
56	293775.74	1360780.42	Картометрический	1.00	-
57	293786.34	1360766.10	Картометрический	1.00	-
58	293840.36	1360697.50	Картометрический	1.00	-
59	293853.87	1360680.31	Картометрический	1.00	-
60	293867.39	1360662.83	Картометрический	1.00	-
61	293879.04	1360647.98	Картометрический	1.00	-
62	293914.37	1360677.77	Картометрический	1.00	-
63	293935.26	1360693.25	Картометрический	1.00	-
64	294126.38	1360504.01	Картометрический	1.00	-
65	294182.58	1360558.94	Картометрический	1.00	-
6	294175.34	1360610.80	Картометрический	1.00	-

3. Сведения о характерных точках части (частей) границы объекта

Обозначение характерных точек части границы	Координаты, м		Метод определения координат характерной точки	Средняя квадратическая погрешность положения характерной точки (Mt), м	Описание обозначения точки на местности (при наличии)
	X	Y			
1	2	3	4	5	6
Часть №					
-	-	-	-	-	-

Рисунок 4
План границ объекта



Исключены условные знаки и обозначения:

-  границы структурной зоны
-  характерная точка границ территориальной зоны

Масштаб 1:10000

Руководитель БТИО «Нормативное-справочный центр»
 Подпись:  И.В. Шварцман Дата: 10.08.2021 г.
 Место для печати заверенной копией, составленной в соответствии с требованиями законодательства



ОПИСАНИЕ МЕСТОПОЛОЖЕНИЯ ГРАНИЦ

Зона ритуальных объектов села Зайцевка - СН/І

(наименование объекта, местоположение границ которого описано
(далее - объект)

Раздел I

Сведения об объекте		
№ п/п	Характеристики объекта	Описание характеристик
1	2	3
1	Местоположение объекта	Воронежская область, Кантемировский муниципальный район, Зайцевское сельское поселение, село Зайцевка
2	Площадь объекта \pm величина погрешности определения площади ($P \pm \text{Дельта } P$)	17994 +/- 94 м ²
3	Иные характеристики объекта	-

Раздел 2

Сведения о местоположении границ объекта					
1. Система координат: МСК - 36, зона I					
2. Сведения о характерных точках границ объекта					
Обозначение характерных точек границ	Координаты, м		Метод определения координат характерной точки	Средняя квадратическая погрешность положения характерной точки (Mt), м	Описание обозначения точки на местности (при наличии)
	X	Y			
1	2	3	4	5	6
1	294780.39	1359985.92	Аналитический	0.20	-
2	294770.58	1360139.92	Аналитический	0.20	-
3	294713.12	1360139.81	Аналитический	0.20	-
4	294709.83	1360147.03	Аналитический	0.20	-
5	294709.27	1360157.67	Аналитический	0.20	-
6	294701.89	1360159.45	Аналитический	0.20	-
7	294700.13	1360167.69	Аналитический	0.20	-
8	294703.94	1360191.95	Аналитический	0.20	-
9	294677.22	1360204.66	Аналитический	0.20	-
10	294652.99	1360070.38	Аналитический	0.20	-
11	294677.59	1360025.80	Аналитический	0.20	-
12	294715.42	1359988.47	Аналитический	0.20	-
1	294780.39	1359985.92	Аналитический	0.20	-
3. Сведения о характерных точках части (частей) границы объекта					
Обозначение характерных точек части границы	Координаты, м		Метод определения координат характерной точки	Средняя квадратическая погрешность положения характерной точки (Mt), м	Описание обозначения точки на местности (при наличии)
	X	Y			
1	2	3	4	5	6
Часть №					
-	-	-	-	-	-

Раздел 4

План границ объекта




Масштаб 1:2000

Используемые условные знаки и обозначения:




границы территориальной зоны



характерная точка границ территориальной зоны

Руководитель БУВО «Нормативно-проектный центр»

Подпись  Ю.В. Шалыгина Дата « 10 » ноября 2021 г.

Место для оттиска печати (при наличии) лица, составившего описание местоположения границ объекта



Приложение № 2
к правилам землепользования и застройки
Зайцевского сельского поселения
Кантемировского муниципального района
Воронежской области

СВЕДЕНИЯ О ГРАНИЦАХ ТЕРРИТОРИАЛЬНЫХ ЗОН,
СОДЕРЖАЩИЕ ГРАФИЧЕСКОЕ ОПИСАНИЕ МЕСТОПОЛОЖЕНИЯ
ГРАНИЦ ТЕРРИТОРИАЛЬНЫХ ЗОН, ПЕРЕЧЕНЬ КООРДИНАТ
ХАРАКТЕРНЫХ ТОЧЕК ГРАНИЦ ТЕРРИТОРИАЛЬНЫХ ЗОН
ХУТОРА БЫК

ОПИСАНИЕ МЕСТОПОЛОЖЕНИЯ ГРАНИЦ

Зона застройки индивидуальными жилыми домами хутора Бык - Ж1/2

(наименование объекта, местоположение границ которого описано
(далее - объект)

Раздел 1

Сведения об объекте		
№ п/п	Характеристики объекта	Описание характеристик
1	2	3
1	Местоположение объекта	Воронежская область, Кантемировский муниципальный район, Зайцевское сельское поселение, хутор Бык
2	Площадь объекта \pm величина погрешности определения площади ($P \pm \Delta P$)	239260 +/- 1712 м ²
3	Иные характеристики объекта	-

Раздел 2

Сведения о местоположении границ объекта

1. Система координат: МСК - 36, зона 1

2. Сведения о характерных точках границ объекта

Обозначение характерных точек границ	Координаты, м		Метод определения координат характерной точки	Средняя квадратическая погрешность положения характерной точки (Mt), м	Описание обозначения точки на местности (при наличии)
	X	Y			
1	2	3	4	5	6
1	287449.94	1361771.69	Картометрический	1.00	-
2	287375.36	1361841.08	Картометрический	1.00	-
3	287246.29	1361665.52	Картометрический	1.00	-
4	287254.02	1361659.97	Картометрический	1.00	-
5	287333.56	1361599.36	Картометрический	1.00	-
6	287363.80	1361639.20	Картометрический	1.00	-
1	287449.94	1361771.69	Картометрический	1.00	-
7	287138.85	1361194.09	Картометрический	1.00	-
8	287002.22	1361324.45	Картометрический	1.00	-
9	286901.12	1361411.96	Картометрический	1.00	-
10	286636.92	1361651.48	Картометрический	1.00	-
11	286521.51	1361517.24	Картометрический	1.00	-
12	286574.31	1361458.38	Картометрический	1.00	-
13	286849.35	1361201.13	Картометрический	1.00	-
14	286952.56	1361089.39	Картометрический	1.00	-
15	286977.59	1361037.10	Картометрический	1.00	-
7	287138.85	1361194.09	Картометрический	1.00	-
16	287032.64	1361559.01	Картометрический	1.00	-
17	286607.61	1362020.92	Картометрический	1.00	-
18	286382.68	1362194.54	Картометрический	1.00	-
19	286329.32	1362138.33	Картометрический	1.00	-
20	286580.08	1361897.38	Картометрический	1.00	-
21	286954.18	1361505.79	Картометрический	1.00	-
16	287032.64	1361559.01	Картометрический	1.00	-



3. Сведения о характерных точках части (частей) границы объекта					
Обозначение характерных точек части границы	Координаты, м		Метод определения координат характерной точки	Средняя квадратическая погрешность положения характерной точки (Mt), м	Описание обозначения точки на местности (при наличии)
	X	Y			
1	2	3	4	5	6
Часть №					
-	-	-	-	-	-

Раздел 4
План границ объекта




Масштаб 1:5000

Используемые условные знаки и обозначения:

- | | |
|---|---|
|  | границы территориальной зоны |
|  | характерная точка границ территориальной зоны |

Руководитель БУВО «Нормативно-проектный центр»

Подпись  Ю.В. Шалыгина Дата « 10 » ноября 2021 г.

Место для оттиска печати (для выданных) лиц, составившего описание местоположения границ объекта



ОПИСАНИЕ МЕСТОПОЛОЖЕНИЯ ГРАНИЦ

Зона сельскохозяйственного использования в границах населенного пункта
хутора Бык - СХ1/2

(наименование объекта, местоположение границ которого описано
(далее - объект)

Раздел I

Сведения об объекте		
№ п/п	Характеристики объекта	Описание характеристик
1	2	3
1	Местоположение объекта	Воронежская область, Кантемировский муниципальный район, Зайцевское сельское поселение, хутор Бык
2	Площадь объекта \pm величина погрешности определения площади ($P \pm \text{Дельта } P$)	695195 +/- 2918 м ²
3	Иные характеристики объекта	-

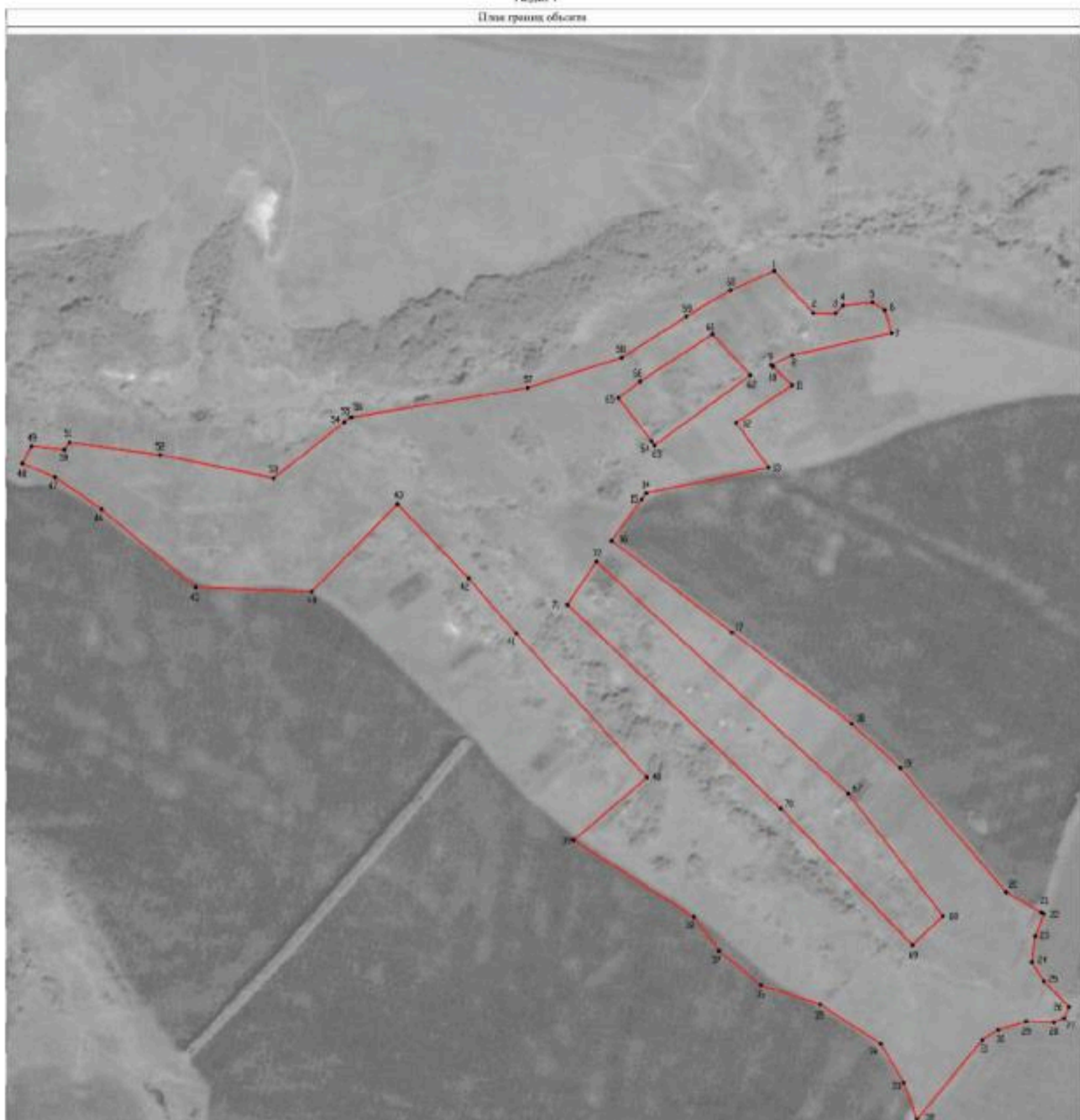
Раздел 2

Сведения о местоположении границ объекта					
1. Система координат: МСК - 36, зона 1					
2. Сведения о характерных точках границ объекта					
Обозначение характерных точек границ	Координаты, м		Метод определения координат характерной точки	Средняя квадратическая погрешность положения характерной точки (Mt), м	Описание обозначения точки на местности (при наличии)
	X	Y			
1	2	3	4	5	6
1	287565.84	1361884.90	Картометрический	1.00	-
2	287488.87	1361956.90	Картометрический	1.00	-
3	287488.53	1361997.60	Картометрический	1.00	-
4	287502.24	1362011.01	Картометрический	1.00	-
5	287507.99	1362065.17	Картометрический	1.00	-
6	287494.47	1362087.61	Картометрический	1.00	-
7	287452.45	1362100.45	Картометрический	1.00	-
8	287411.84	1361918.25	Картометрический	1.00	-
9	287393.60	1361879.67	Картометрический	1.00	-
10	287390.36	1361882.67	Картометрический	1.00	-
11	287357.03	1361917.66	Картометрический	1.00	-
12	287287.88	1361815.41	Картометрический	1.00	-
13	287205.91	1361874.72	Картометрический	1.00	-
14	287158.50	1361650.18	Картометрический	1.00	-
15	287147.12	1361641.90	Картометрический	1.00	-
16	287071.56	1361586.90	Картометрический	1.00	-
17	286903.03	1361807.66	Картометрический	1.00	-
18	286735.58	1362026.98	Картометрический	1.00	-
19	286654.70	1362116.16	Картометрический	1.00	-
20	286426.45	1362310.46	Картометрический	1.00	-
21	286389.07	1362374.88	Картометрический	1.00	-
22	286386.56	1362379.20	Картометрический	1.00	-
23	286345.59	1362364.02	Картометрический	1.00	-
24	286298.04	1362357.48	Картометрический	1.00	-
25	286263.00	1362379.48	Картометрический	1.00	-
26	286215.83	1362425.49	Картометрический	1.00	-
27	286195.31	1362416.64	Картометрический	1.00	-
28	286188.11	1362398.14	Картометрический	1.00	-
29	286189.47	1362347.25	Картометрический	1.00	-
30	286173.89	1362295.89	Картометрический	1.00	-
31	286155.44	1362266.64	Картометрический	1.00	-
32	286009.64	1362147.04	Картометрический	1.00	-
33	286077.63	1362122.59	Картометрический	1.00	-
34	286148.59	1362080.27	Картометрический	1.00	-
35	286220.51	1361969.25	Картометрический	1.00	-
36	286256.08	1361860.76	Картометрический	1.00	-

1	2	3	4	5	6
37	286319.47	1361783.85	Картометрический	1.00	-
38	286381.03	1361737.51	Картометрический	1.00	-
39	286521.51	1361517.24	Картометрический	1.00	-
40	286636.92	1361651.48	Картометрический	1.00	-
41	286901.12	1361411.96	Картометрический	1.00	-
42	287002.22	1361324.45	Картометрический	1.00	-
43	287138.85	1361194.09	Картометрический	1.00	-
44	286977.59	1361037.10	Картометрический	1.00	-
45	286985.36	1360824.11	Картометрический	1.00	-
46	287129.48	1360651.25	Картометрический	1.00	-
47	287188.44	1360565.96	Картометрический	1.00	-
48	287213.29	1360506.04	Картометрический	1.00	-
49	287245.00	1360523.11	Картометрический	1.00	-
50	287238.78	1360583.46	Картометрический	1.00	-
51	287251.69	1360592.49	Картометрический	1.00	-
52	287229.30	1360759.18	Картометрический	1.00	-
53	287186.72	1360967.02	Картометрический	1.00	-
54	287288.85	1361096.83	Картометрический	1.00	-
55	287297.46	1361107.78	Картометрический	1.00	-
56	287298.07	1361111.40	Картометрический	1.00	-
57	287352.37	1361432.95	Картометрический	1.00	-
58	287407.15	1361605.50	Картометрический	1.00	-
59	287482.58	1361723.93	Картометрический	1.00	-
60	287530.99	1361804.77	Картометрический	1.00	-
1	287565.84	1361884.90	Картометрический	1.00	-
61	287449.94	1361771.69	Картометрический	1.00	-
62	287375.36	1361841.08	Картометрический	1.00	-
63	287246.29	1361665.52	Картометрический	1.00	-
64	287254.02	1361659.97	Картометрический	1.00	-
65	287333.56	1361599.36	Картометрический	1.00	-
66	287363.80	1361639.20	Картометрический	1.00	-
61	287449.94	1361771.69	Картометрический	1.00	-
67	286607.61	1362020.92	Картометрический	1.00	-
68	286382.68	1362194.54	Картометрический	1.00	-
69	286329.32	1362138.33	Картометрический	1.00	-
70	286580.08	1361897.38	Картометрический	1.00	-
71	286954.18	1361505.79	Картометрический	1.00	-
72	287032.64	1361559.01	Картометрический	1.00	-
67	286607.61	1362020.92	Картометрический	1.00	-



3. Сведения о характерных точках части (частей) границы объекта					
Обозначение характерных точек части границы	Координаты, м		Метод определения координат характерной точки	Средняя квадратическая погрешность положения характерной точки (Mt), м	Описание обозначения точки на местности (при наличии)
	X	Y			
1	2	3	4	5	6
Часть №					
-	-	-	-	-	-


Рисунок 4
План границ области



Масштаб 1:5000

Использованные условные знаки и обозначения:

-  границы территориальной зоны
-  характеристика точки границы территориальной зоны

Руководитель БУЗО «Проектно-проектный центр»
Подпись:  Ю. В. Шалыгин Дата « 10 » ноября 2021 г.
Место для печати (подпись) лица, составившего план или картографический документ границ области



ОПИСАНИЕ МЕСТОПОЛОЖЕНИЯ ГРАНИЦ

Зона ритуальных объектов хутора Бык - СН1/2

(наименование объекта, местоположение границ которого описано
(далее - объект)


Раздел 1

Сведения об объекте		
№ п/п	Характеристики объекта	Описание характеристик
1	2	3
1	Местоположение объекта	Воронежская область, Кантемировский муниципальный район, Зайцевское сельское поселение, хутор Бык
2	Площадь объекта \pm величина погрешности определения площади ($P \pm \Delta P$)	18092 \pm 471 м ²
3	Иные характеристики объекта	-

Раздел 2

Сведения о местоположении границ объекта					
1. Система координат: МСК - 36, зона 1					
2. Сведения о характерных точках границ объекта					
Обозначение характерных точек границ	Координаты, м		Метод определения координат характерной точки	Средняя квадратическая погрешность положения характерной точки (M _t), м	Описание обозначения точки на местности (при наличии)
	X	Y			
1	2	3	4	5	6
1	287357.03	1361917.66	Картометрический	1.00	-
2	287240.97	1362041.52	Картометрический	1.00	-
3	287205.91	1361874.72	Картометрический	1.00	-
4	287287.88	1361815.41	Картометрический	1.00	-
1	287357.03	1361917.66	Картометрический	1.00	-
3. Сведения о характерных точках части (частей) границы объекта					
Обозначение характерных точек части границы	Координаты, м		Метод определения координат характерной точки	Средняя квадратическая погрешность положения характерной точки (M _t), м	Описание обозначения точки на местности (при наличии)
	X	Y			
1	2	3	4	5	6
Часть №					
-	-	-	-	-	-

План границ объекта



Масштаб 1:2000

Используемые условные знаки и обозначения:




границы территориальной зоны



характерная точка границ территориальной зоны

Руководитель БУВО «Нормативно-проектный центр»

Подпись  Ю.В. Шалыгина Дата « 10 » ноября 2021 г.

Место для оттиска печати (при наличии) лица, составившего описание местоположения границ объекта



Приложение № 3
к правилам землепользования и застройки
Зайцевского сельского поселения
Кантемировского муниципального района
Воронежской области

СВЕДЕНИЯ О ГРАНИЦАХ ТЕРРИТОРИАЛЬНЫХ ЗОН,
СОДЕРЖАЩИЕ ГРАФИЧЕСКОЕ ОПИСАНИЕ МЕСТОПОЛОЖЕНИЯ
ГРАНИЦ ТЕРРИТОРИАЛЬНЫХ ЗОН, ПЕРЕЧЕНЬ КООРДИНАТ
ХАРАКТЕРНЫХ ТОЧЕК ГРАНИЦ ТЕРРИТОРИАЛЬНЫХ ЗОН
СЕЛА ГАРМАШЕВКА

ОПИСАНИЕ МЕСТОПОЛОЖЕНИЯ ГРАНИЦ

Зона застройки индивидуальными жилыми домами села Гармашевка - Ж1/3

(наименование объекта, местоположение границ которого описано
(далее - объект)

Раздел I

Сведения об объекте		
№ п/п	Характеристики объекта	Описание характеристик
1	2	3
1	Местоположение объекта	Воронежская область, Кантемировский муниципальный район, Зайцевское сельское поселение, село Гармашевка
2	Площадь объекта \pm величина погрешности определения площади ($P \pm \Delta P$)	1305803 +/- 4000 м ²
3	Иные характеристики объекта	-

Раздел 2

Сведения о местоположении границ объекта

1. Система координат: МСК - 36, зона 1

2. Сведения о характерных точках границ объекта

Обозначение характерных точек границ	Координаты, м		Метод определения координат характерной точки	Средняя квадратическая погрешность положения характерной точки (Мт), м	Описание обозначения точки на местности (при наличии)
	X	Y			
1	2	3	4	5	6
1	292054.68	1363893.79	Картометрический	1.00	-
2	291924.94	1364068.69	Картометрический	1.00	-
3	291884.47	1364077.92	Картометрический	1.00	-
4	291800.88	1364045.56	Картометрический	1.00	-
5	291749.06	1364036.34	Картометрический	1.00	-
6	291691.91	1364014.51	Картометрический	1.00	-
7	291599.88	1364162.83	Картометрический	1.00	-
8	291479.15	1364106.99	Картометрический	1.00	-
9	291548.24	1363851.63	Картометрический	1.00	-
10	291564.22	1363861.72	Картометрический	1.00	-
11	291598.79	1363850.34	Картометрический	1.00	-
12	291661.53	1363723.39	Картометрический	1.00	-
13	291652.60	1363685.35	Картометрический	1.00	-
14	291658.00	1363642.93	Картометрический	1.00	-
15	291699.64	1363588.24	Картометрический	1.00	-
16	291747.40	1363617.40	Картометрический	1.00	-
17	291769.39	1363616.32	Картометрический	1.00	-
18	291786.88	1363593.25	Картометрический	1.00	-
19	291808.19	1363469.29	Картометрический	1.00	-
20	291938.56	1363471.30	Картометрический	1.00	-
21	291964.97	1363485.42	Картометрический	1.00	-
22	291938.59	1363541.62	Картометрический	1.00	-
23	291876.24	1363632.97	Картометрический	1.00	-
24	291896.84	1363655.64	Картометрический	1.00	-
25	291899.73	1363752.22	Картометрический	1.00	-
26	291896.46	1363825.08	Картометрический	1.00	-
1	292054.68	1363893.79	Картометрический	1.00	-
27	291160.13	1363871.28	Картометрический	1.00	-
28	291233.50	1363919.12	Картометрический	1.00	-
29	291258.86	1363962.02	Картометрический	1.00	-
30	291300.42	1363985.67	Картометрический	1.00	-
31	291321.45	1363953.52	Картометрический	1.00	-
32	291374.01	1363987.71	Картометрический	1.00	-
33	291396.02	1364018.58	Картометрический	1.00	-
34	291379.30	1364049.94	Картометрический	1.00	-

1	2	3	4	5	6
35	291379.51	1364105.86	Картометрический	1.00	-
36	291405.03	1364157.10	Картометрический	1.00	-
37	291401.33	1364185.12	Картометрический	1.00	-
38	291373.05	1364211.93	Картометрический	1.00	-
39	291354.52	1364217.34	Картометрический	1.00	-
40	291305.99	1364202.99	Картометрический	1.00	-
41	291266.73	1364231.68	Картометрический	1.00	-
42	291213.04	1364258.10	Картометрический	1.00	-
43	291178.36	1364259.58	Картометрический	1.00	-
44	291182.06	1364276.47	Картометрический	1.00	-
45	291239.72	1364325.40	Картометрический	1.00	-
46	291251.95	1364345.52	Картометрический	1.00	-
47	291249.08	1364372.68	Картометрический	1.00	-
48	291214.46	1364422.48	Картометрический	1.00	-
49	291118.24	1364483.59	Картометрический	1.00	-
50	291090.98	1364519.68	Картометрический	1.00	-
51	291027.32	1364556.45	Картометрический	1.00	-
52	290977.40	1364558.22	Картометрический	1.00	-
53	290983.73	1364579.29	Картометрический	1.00	-
54	290973.41	1364615.92	Картометрический	1.00	-
55	290939.48	1364657.23	Картометрический	1.00	-
56	290883.65	1364749.78	Картометрический	1.00	-
57	290936.96	1364792.88	Картометрический	1.00	-
58	290879.01	1364862.58	Картометрический	1.00	-
59	290801.55	1364930.97	Картометрический	1.00	-
60	290754.83	1364923.65	Картометрический	1.00	-
61	290754.37	1364912.88	Картометрический	1.00	-
62	290743.47	1364895.55	Картометрический	1.00	-
63	290660.90	1364818.72	Картометрический	1.00	-
64	290640.21	1364801.08	Картометрический	1.00	-
65	290561.90	1364725.76	Картометрический	1.00	-
66	290656.25	1364600.31	Картометрический	1.00	-
67	290701.14	1364540.62	Картометрический	1.00	-
68	290746.59	1364485.01	Картометрический	1.00	-
69	290799.15	1364545.76	Картометрический	1.00	-
70	290867.08	1364619.50	Картометрический	1.00	-
71	290905.19	1364582.48	Картометрический	1.00	-
72	290836.58	1364514.57	Картометрический	1.00	-
73	290833.99	1364493.04	Картометрический	1.00	-
74	290886.57	1364464.13	Картометрический	1.00	-
75	290981.61	1364403.83	Картометрический	1.00	-
76	291018.93	1364353.89	Картометрический	1.00	-
77	291012.27	1364346.28	Картометрический	1.00	-
78	291004.76	1364337.79	Картометрический	1.00	-
79	290965.15	1364309.10	Картометрический	1.00	-
80	290933.59	1364286.58	Картометрический	1.00	-
81	290912.34	1364273.23	Картометрический	1.00	-
82	290920.62	1364262.34	Картометрический	1.00	-

1	2	3	4	5	6
83	290946.05	1364225.95	Картометрический	1.00	-
84	290954.06	1364212.65	Картометрический	1.00	-
85	291028.43	1364084.80	Картометрический	1.00	-
86	291127.80	1363923.93	Картометрический	1.00	-
27	291160.13	1363871.28	Картометрический	1.00	-
87	290719.14	1364888.70	Картометрический	1.00	-
88	290687.88	1364920.38	Картометрический	1.00	-
89	290644.04	1364953.02	Картометрический	1.00	-
90	290573.41	1365012.31	Картометрический	1.00	-
91	290503.59	1365069.52	Картометрический	1.00	-
92	290447.08	1365134.25	Картометрический	1.00	-
93	290398.62	1365169.92	Картометрический	1.00	-
94	290323.17	1365244.90	Картометрический	1.00	-
95	290215.64	1365286.68	Картометрический	1.00	-
96	290145.25	1365268.11	Картометрический	1.00	-
97	290086.87	1365221.48	Картометрический	1.00	-
98	290144.03	1365118.20	Картометрический	1.00	-
99	290172.71	1365072.69	Картометрический	1.00	-
100	290272.14	1364937.86	Картометрический	1.00	-
101	290315.50	1364903.74	Картометрический	1.00	-
102	290366.11	1364862.64	Картометрический	1.00	-
103	290181.36	1364766.44	Картометрический	1.00	-
104	290070.17	1364693.59	Картометрический	1.00	-
105	290073.05	1364689.30	Картометрический	1.00	-
106	290073.61	1364688.22	Картометрический	1.00	-
107	290131.90	1364577.19	Картометрический	1.00	-
108	290284.02	1364651.50	Картометрический	1.00	-
109	290386.38	1364696.79	Картометрический	1.00	-
110	290497.54	1364764.75	Картометрический	1.00	-
111	290547.10	1364728.37	Картометрический	1.00	-
112	290551.99	1364732.78	Картометрический	1.00	-
113	290630.33	1364806.20	Картометрический	1.00	-
114	290654.35	1364828.82	Картометрический	1.00	-
87	290719.14	1364888.70	Картометрический	1.00	-
115	290374.99	1365299.02	Картометрический	1.00	-
116	290387.87	1365353.02	Картометрический	1.00	-
117	290375.70	1365426.13	Картометрический	1.00	-
118	290352.58	1365501.99	Картометрический	1.00	-
119	290289.17	1365551.47	Картометрический	1.00	-
120	290261.77	1365624.85	Картометрический	1.00	-
121	290264.58	1365684.13	Картометрический	1.00	-
122	290279.82	1365728.77	Картометрический	1.00	-
123	290316.05	1365764.53	Картометрический	1.00	-
124	290318.23	1365789.93	Картометрический	1.00	-
125	290305.55	1365835.93	Картометрический	1.00	-
126	290275.41	1365854.28	Картометрический	1.00	-

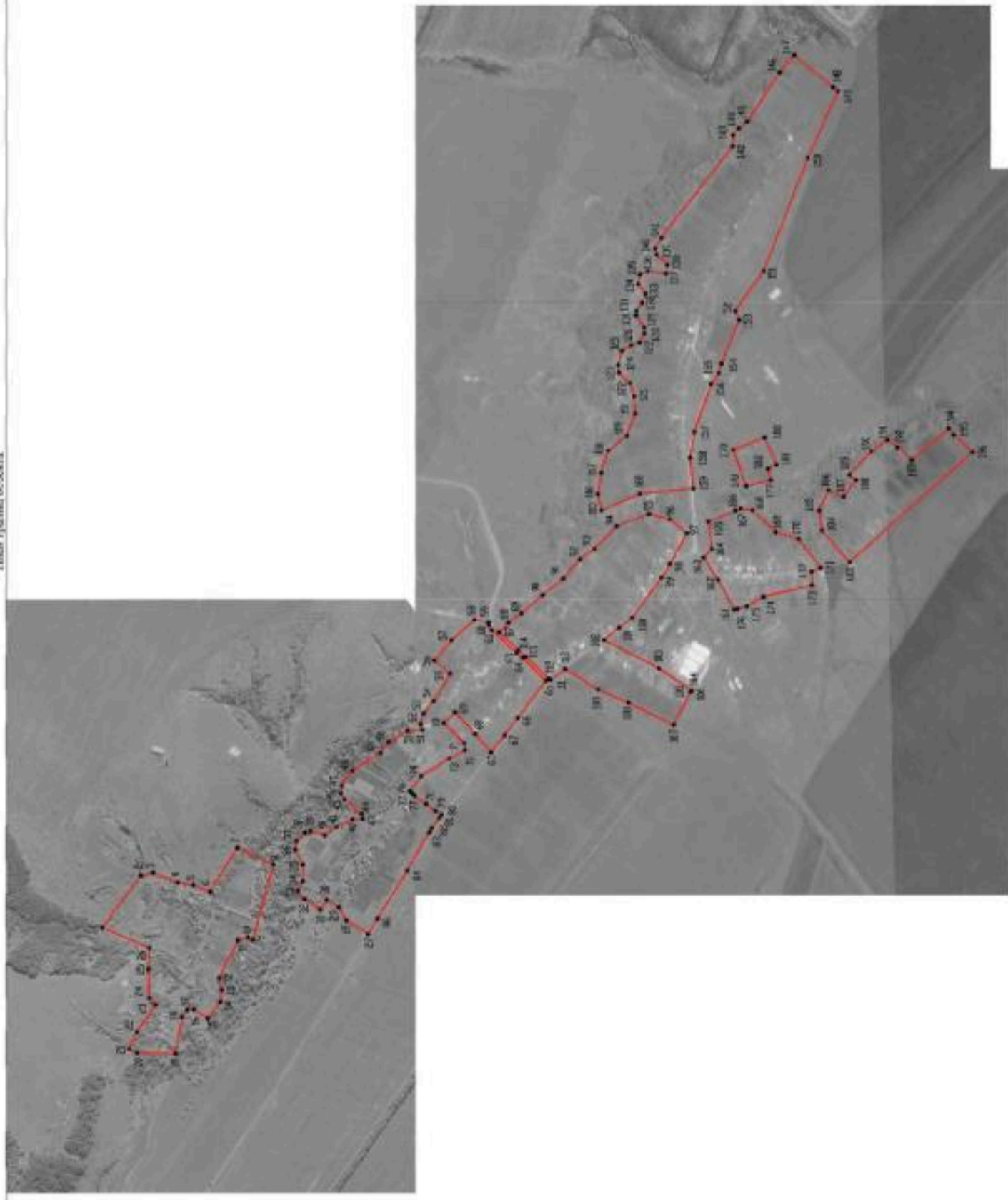
1	2	3	4	5	6
127	290246.83	1365864.97	Картометрический	1.00	-
128	290230.48	1365895.78	Картометрический	1.00	-
129	290230.84	1365915.27	Картометрический	1.00	-
130	290258.70	1365955.44	Картометрический	1.00	-
131	290257.34	1365973.26	Картометрический	1.00	-
132	290237.49	1365998.20	Картометрический	1.00	-
133	290226.22	1366028.92	Картометрический	1.00	-
134	290251.37	1366060.66	Картометрический	1.00	-
135	290246.07	1366093.81	Картометрический	1.00	-
136	290218.35	1366105.35	Картометрический	1.00	-
137	290157.23	1366097.14	Картометрический	1.00	-
138	290153.54	1366126.03	Картометрический	1.00	-
139	290189.78	1366161.81	Картометрический	1.00	-
140	290194.37	1366180.36	Картометрический	1.00	-
141	290173.06	1366218.04	Картометрический	1.00	-
142	289933.34	1366525.87	Картометрический	1.00	-
143	289931.52	1366564.05	Картометрический	1.00	-
144	289912.48	1366587.28	Картометрический	1.00	-
145	289884.10	1366608.99	Картометрический	1.00	-
146	289774.65	1366776.27	Картометрический	1.00	-
147	289725.77	1366833.10	Картометрический	1.00	-
148	289595.05	1366726.18	Картометрический	1.00	-
149	289579.19	1366712.14	Картометрический	1.00	-
150	289680.34	1366486.00	Картометрический	1.00	-
151	289828.37	1366106.12	Картометрический	1.00	-
152	289924.57	1365972.61	Картометрический	1.00	-
153	289911.27	1365940.66	Картометрический	1.00	-
154	289971.15	1365793.78	Картометрический	1.00	-
155	289979.87	1365762.27	Картометрический	1.00	-
156	290005.85	1365724.72	Картометрический	1.00	-
157	290062.35	1365564.06	Картометрический	1.00	-
158	290076.68	1365476.59	Картометрический	1.00	-
159	290065.50	1365371.99	Картометрический	1.00	-
160	290245.96	1365353.89	Картометрический	1.00	-
115	290374.99	1365299.02	Картометрический	1.00	-
161	289929.24	1364964.85	Картометрический	1.00	-
162	289981.66	1365064.88	Картометрический	1.00	-
163	290031.19	1365139.88	Картометрический	1.00	-
164	290002.43	1365169.52	Картометрический	1.00	-
165	290015.47	1365260.90	Картометрический	1.00	-
166	289924.25	1365297.98	Картометрический	1.00	-
167	289906.21	1365304.57	Картометрический	1.00	-
168	289866.62	1365299.05	Картометрический	1.00	-
169	289788.20	1365225.74	Картометрический	1.00	-
170	289710.50	1365202.52	Картометрический	1.00	-
171	289636.47	1365104.79	Картометрический	1.00	-
172	289667.50	1365093.40	Картометрический	1.00	-

1	2	3	4	5	6
173	289666.23	1365045.90	Картометрический	1.00	-
174	289830.22	1365006.84	Картометрический	1.00	-
175	289885.42	1364975.83	Картометрический	1.00	-
176	289916.86	1364967.94	Картометрический	1.00	-
161	289929.24	1364964.85	Картометрический	1.00	-
177	289805.47	1365402.10	Картометрический	1.00	-
178	289887.34	1365380.48	Картометрический	1.00	-
179	289931.40	1365503.86	Картометрический	1.00	-
180	289825.91	1365545.68	Картометрический	1.00	-
181	289785.30	1365453.38	Картометрический	1.00	-
182	289813.73	1365439.03	Картометрический	1.00	-
177	289805.47	1365402.10	Картометрический	1.00	-
183	289539.38	1365124.59	Картометрический	1.00	-
184	289631.99	1365231.08	Картометрический	1.00	-
185	289641.78	1365297.87	Картометрический	1.00	-
186	289610.69	1365366.14	Картометрический	1.00	-
187	289559.15	1365344.34	Картометрический	1.00	-
188	289517.94	1365402.27	Картометрический	1.00	-
189	289540.05	1365419.25	Картометрический	1.00	-
190	289466.06	1365498.85	Картометрический	1.00	-
191	289412.54	1365536.29	Картометрический	1.00	-
192	289378.23	1365513.18	Картометрический	1.00	-
193	289330.83	1365469.12	Картометрический	1.00	-
194	289205.82	1365574.83	Картометрический	1.00	-
195	289189.36	1365554.80	Картометрический	1.00	-
196	289125.59	1365495.79	Картометрический	1.00	-
183	289539.38	1365124.59	Картометрический	1.00	-

3. Сведения о характерных точках части (частей) границы объекта

Обозначение характерных точек части границы	Координаты, м		Метод определения координат характерной точки	Средняя квадратическая погрешность положения характерной точки (M _t), м	Описание обозначения точки на местности (при наличии)
	X	Y			
1	2	3	4	5	6
Часть №					
-	-	-	-	-	-

Рисунок 4
План граница земель



- Неиспользуемые условные знаки и обозначения:
- границы территориальной зоны
 - характеристика точки права территориальной зоны

Масштаб 1:10000

Руководитель БУ ИО «Историко-археологический центр»
 Подпись: Ю.В. Шаломин Дата: «10» _____ 2021 г.
 Место для печати (подпись) _____



ОПИСАНИЕ МЕСТОПОЛОЖЕНИЯ ГРАНИЦ

Зона застройки малоэтажными многоквартирными жилыми домами
села Гармашевка - Ж2/3

(наименование объекта, местоположение границ которого описано
(далее - объект)

Раздел I

Сведения об объекте		
№ п/п	Характеристики объекта	Описание характеристик
1	2	3
1	Местоположение объекта	Воронежская область, Кантемировский муниципальный район, Зайцевское сельское поселение, село Гармашевка
2	Площадь объекта ± величина погрешности определения площади ($P \pm \Delta P$)	34985 +/- 655 м ²
3	Иные характеристики объекта	-

Раздел 2

Сведения о местоположении границ объекта

1. Система координат: МСК - 36, зона 1

2. Сведения о характерных точках границ объекта

Обозначение характерных точек границ	Координаты, м		Метод определения координат характерной точки	Средняя квадратическая погрешность положения характерной точки (Mt), м	Описание обозначения точки на местности (при наличии)
	X	Y			
1	2	3	4	5	6
1	291018.93	1364353.89	Картометрический	1.00	-
2	290981.61	1364403.83	Картометрический	1.00	-
3	290886.57	1364464.13	Картометрический	1.00	-
4	290833.99	1364493.04	Картометрический	1.00	-
5	290836.58	1364514.57	Картометрический	1.00	-
6	290905.19	1364582.48	Картометрический	1.00	-
7	290867.08	1364619.50	Картометрический	1.00	-
8	290799.15	1364545.76	Картометрический	1.00	-
9	290746.59	1364485.01	Картометрический	1.00	-
10	290812.86	1364403.91	Картометрический	1.00	-
11	290912.34	1364273.23	Картометрический	1.00	-
12	290933.59	1364286.58	Картометрический	1.00	-
13	290965.15	1364309.10	Картометрический	1.00	-
14	291004.76	1364337.79	Картометрический	1.00	-
15	291012.27	1364346.28	Картометрический	1.00	-
1	291018.93	1364353.89	Картометрический	1.00	-



3. Сведения о характерных точках части (частей) границы объекта

Обозначение характерных точек части границы	Координаты, м		Метод определения координат характерной точки	Средняя квадратическая погрешность положения характерной точки (Mt), м	Описание обозначения точки на местности (при наличии)
	X	Y			
1	2	3	4	5	6
Часть №					
-	-	-	-	-	-


Раздел 4
План границ объекта

Масштаб 1:2000

Используемые условные знаки и обозначения:

- | | |
|---|---|
|  | границы территориальной зоны |
|  | характерная точка границ территориальной зоны |

Руководитель БУВО «Нормативно-проектный центр»

Подпись  Ю.В. Шальгина Дата « 10 » ноября 2021 г.

Место для оттиска печати (при наличии) лица, составившего описание местоположения границ объекта



ОПИСАНИЕ МЕСТОПОЛОЖЕНИЯ ГРАНИЦ

Общественно-деловая зона села Гармашевка - ОД/З

(наименование объекта, местоположение границ которого описано
(далее - объект)

Раздел I


Сведения об объекте		
№ п/п	Характеристики объекта	Описание характеристик
1	2	3
1	Местоположение объекта	Воронежская область, Кантемировский муниципальный район, Зайцевское сельское поселение, село Гармашевка
2	Площадь объекта \pm величина погрешности определения площади ($P \pm \text{Дельта } P$)	46253 +/- 753 м ²
3	Иные характеристики объекта	-

Сведения о местоположении границ объекта					
1. Система координат: МСК - 36, зона 1					
2. Сведения о характерных точках границ объекта					
Обозначение характерных точек границ	Координаты, м		Метод определения координат характерной точки	Средняя квадратическая погрешность положения характерной точки (Mt), м	Описание обозначения точки на местности (при наличии)
	X	Y			
1	2	3	4	5	6
1	290366.11	1364862.64	Картометрический	1.00	-
2	290315.50	1364903.74	Картометрический	1.00	-
3	290272.14	1364937.86	Картометрический	1.00	-
4	290172.71	1365072.69	Картометрический	1.00	-
5	290116.92	1365040.37	Картометрический	1.00	-
6	290072.42	1364962.31	Картометрический	1.00	-
7	290065.45	1364923.03	Картометрический	1.00	-
8	290181.36	1364766.44	Картометрический	1.00	-
1	290366.11	1364862.64	Картометрический	1.00	-
3. Сведения о характерных точках части (частей) границы объекта					
Обозначение характерных точек части границы	Координаты, м		Метод определения координат характерной точки	Средняя квадратическая погрешность положения характерной точки (Mt), м	Описание обозначения точки на местности (при наличии)
	X	Y			
1	2	3	4	5	6
Часть №					
-	-	-	-	-	-




Масштаб 1:2000

Используемые условные знаки и обозначения:




границы территориальной зоны



характерная точка границ территориальной зоны

Руководитель БУВО «Нормативно-проектный центр»

Подпись  Ю.В. Шалыгина Дата « 10 » ноября 2021 г.

Место для оттиска печати (при наличии) лица, составившего описание местоположения границ объекта



ОПИСАНИЕ МЕСТОПОЛОЖЕНИЯ ГРАНИЦ

Зона улиц, дорог, инженерной и транспортной инфраструктуры села Гармашевка - ИТ1/3

(наименование объекта, местоположение границ которого описано
(далее - объект)


Раздел I

Сведения об объекте		
№ п/п	Характеристики объекта	Описание характеристик
1	2	3
1	Местоположение объекта	Воронежская область, Кантемировский муниципальный район, Зайцевское сельское поселение, село Гармашевка
2	Площадь объекта \pm величина погрешности определения площади ($P \pm \text{Дельта } P$)	8963 +/- 331 м ²
3	Иные характеристики объекта	-

Сведения о местоположении границ объекта					
1. Система координат: МСК - 36, зона I					
2. Сведения о характерных точках границ объекта					
Обозначение характерных точек границ	Координаты, м		Метод определения координат характерной точки	Средняя квадратическая погрешность положения характерной точки (M _t), м	Описание обозначения точки на местности (при наличии)
	X	Y			
1	2	3	4	5	6
1	291235.93	1363733.87	Картометрический	1.00	-
2	291241.09	1363739.43	Картометрический	1.00	-
3	291238.30	1363743.96	Картометрический	1.00	-
4	291127.80	1363923.93	Картометрический	1.00	-
5	291028.43	1364084.80	Картометрический	1.00	-
6	290954.06	1364212.65	Картометрический	1.00	-
7	290946.05	1364225.95	Картометрический	1.00	-
8	290920.62	1364262.34	Картометрический	1.00	-
9	290912.34	1364273.23	Картометрический	1.00	-
10	290812.86	1364403.91	Картометрический	1.00	-
11	290746.59	1364485.01	Картометрический	1.00	-
12	290701.14	1364540.62	Картометрический	1.00	-
13	290656.25	1364600.31	Картометрический	1.00	-
14	290561.90	1364725.76	Картометрический	1.00	-
15	290640.21	1364801.08	Картометрический	1.00	-
16	290660.90	1364818.72	Картометрический	1.00	-
17	290743.47	1364895.55	Картометрический	1.00	-
18	290754.37	1364912.88	Картометрический	1.00	-
19	290754.83	1364923.65	Картометрический	1.00	-
20	290753.15	1364923.39	Картометрический	1.00	-
21	290721.94	1364885.86	Картометрический	1.00	-
22	290719.14	1364888.70	Картометрический	1.00	-
23	290654.35	1364828.82	Картометрический	1.00	-
24	290630.33	1364806.20	Картометрический	1.00	-
25	290551.99	1364732.78	Картометрический	1.00	-
26	290547.10	1364728.37	Картометрический	1.00	-
27	290548.77	1364727.15	Картометрический	1.00	-
28	290643.80	1364607.83	Картометрический	1.00	-
29	290653.64	1364595.48	Картометрический	1.00	-
30	290776.22	1364441.58	Картометрический	1.00	-
31	290948.15	1364219.76	Картометрический	1.00	-
32	291038.35	1364064.70	Картометрический	1.00	-
33	291060.42	1364022.76	Картометрический	1.00	-
1	291235.93	1363733.87	Картометрический	1.00	-



3. Сведения о характерных точках части (частей) границы объекта					
Обозначение характерных точек части границы	Координаты, м		Метод определения координат характерной точки	Средняя квадратическая погрешность положения характерной точки (Mt), м	Описание обозначения точки на местности (при наличии)
	X	Y			
1	2	3	4	5	6
Часть №					
-	-	-	-	-	-

Раздел 4
План границ объекта




Масштаб 1:5000

Используемые условные знаки и обозначения:

- | | |
|---|---|
|  | границы территориальной зоны |
|  | характерная точка границ территориальной зоны |

Руководитель БУВО «Нормативно-проектный центр»

Подпись  Ю.В. Шалыгина Дата « 10 » ноября 2021 г.

Место для отвода печати (при наличии) лица, составившего описание местоположения границ объекта



ОПИСАНИЕ МЕСТОПОЛОЖЕНИЯ ГРАНИЦ

Зона сельскохозяйственного использования в границах населенного пункта
села Гармашевка - СХ1/3

(наименование объекта, местоположение границ которого описано
(далее - объект)


Раздел I

Сведения об объекте		
№ п/п	Характеристики объекта	Описание характеристик
1	2	3
1	Местоположение объекта	Воронежская область, Кантемировский муниципальный район, Зайцевское сельское поселение, село Гармашевка
2	Площадь объекта \pm величина погрешности определения площади ($P \pm \text{Дельта } P$)	408226 +/- 2236 м ²
3	Иные характеристики объекта	-

Сведения о местоположении границ объекта					
1. Система координат: МСК - 36, зона 1					
2. Сведения о характерных точках границ объекта					
Обозначение характерных точек границ	Координаты, м		Метод определения координат характерной точки	Средняя квадратическая погрешность положения характерной точки (M _t), м	Описание обозначения точки на местности (при наличии)
	X	Y			
1	2	3	4	5	6
1	291548.24	1363851.63	Картометрический	1.00	-
2	291479.15	1364106.99	Картометрический	1.00	-
3	291439.30	1364088.66	Картометрический	1.00	-
4	291379.30	1364049.94	Картометрический	1.00	-
5	291396.02	1364018.58	Картометрический	1.00	-
6	291374.01	1363987.71	Картометрический	1.00	-
7	291321.45	1363953.52	Картометрический	1.00	-
8	291300.42	1363985.67	Картометрический	1.00	-
9	291258.86	1363962.02	Картометрический	1.00	-
10	291233.50	1363919.12	Картометрический	1.00	-
11	291160.13	1363871.28	Картометрический	1.00	-
12	291238.30	1363743.96	Картометрический	1.00	-
13	291241.09	1363739.43	Картометрический	1.00	-
14	291320.00	1363824.49	Картометрический	1.00	-
15	291265.54	1363923.18	Картометрический	1.00	-
16	291301.04	1363946.48	Картометрический	1.00	-
17	291373.03	1363868.85	Картометрический	1.00	-
18	291382.58	1363871.85	Картометрический	1.00	-
19	291480.09	1363902.45	Картометрический	1.00	-
20	291503.03	1363841.19	Картометрический	1.00	-
21	291532.66	1363841.71	Картометрический	1.00	-
1	291548.24	1363851.63	Картометрический	1.00	-
22	290323.17	1365244.90	Картометрический	1.00	-
23	290374.99	1365299.02	Картометрический	1.00	-
24	290245.96	1365353.89	Картометрический	1.00	-
25	290065.50	1365371.99	Картометрический	1.00	-
26	290076.68	1365476.59	Картометрический	1.00	-
27	290062.35	1365564.06	Картометрический	1.00	-
28	290005.85	1365724.72	Картометрический	1.00	-
29	289979.87	1365762.27	Картометрический	1.00	-
30	289874.38	1365870.15	Картометрический	1.00	-
31	289804.06	1365912.97	Картометрический	1.00	-
32	289689.15	1365973.89	Картометрический	1.00	-
33	289664.90	1365986.73	Картометрический	1.00	-
34	289602.17	1365892.96	Картометрический	1.00	-



1	2	3	4	5	6
35	289620.50	1365877.37	Картометрический	1.00	-
36	289505.05	1365726.95	Картометрический	1.00	-
37	289433.82	1365676.57	Картометрический	1.00	-
38	289406.85	1365672.67	Картометрический	1.00	-
39	289392.22	1365670.55	Картометрический	1.00	-
40	289447.97	1365638.78	Картометрический	1.00	-
41	289681.22	1365505.89	Картометрический	1.00	-
42	289785.30	1365453.38	Картометрический	1.00	-
43	289825.91	1365545.68	Картометрический	1.00	-
44	289931.40	1365503.86	Картометрический	1.00	-
45	289887.34	1365380.48	Картометрический	1.00	-
46	289805.47	1365402.10	Картометрический	1.00	-
47	289796.16	1365360.55	Картометрический	1.00	-
48	289721.14	1365378.03	Картометрический	1.00	-
49	289668.00	1365398.59	Картометрический	1.00	-
50	289602.41	1365459.88	Картометрический	1.00	-
51	289557.76	1365471.73	Картометрический	1.00	-
52	289466.06	1365498.85	Картометрический	1.00	-
53	289540.05	1365419.25	Картометрический	1.00	-
54	289517.94	1365402.27	Картометрический	1.00	-
55	289559.15	1365344.34	Картометрический	1.00	-
56	289610.69	1365366.14	Картометрический	1.00	-
57	289641.78	1365297.87	Картометрический	1.00	-
58	289631.99	1365231.08	Картометрический	1.00	-
59	289539.38	1365124.59	Картометрический	1.00	-
60	289621.25	1365110.37	Картометрический	1.00	-
61	289636.47	1365104.79	Картометрический	1.00	-
62	289710.50	1365202.52	Картометрический	1.00	-
63	289788.20	1365225.74	Картометрический	1.00	-
64	289866.62	1365299.05	Картометрический	1.00	-
65	289906.21	1365304.57	Картометрический	1.00	-
66	289924.25	1365297.98	Картометрический	1.00	-
67	290015.47	1365260.90	Картометрический	1.00	-
68	290002.43	1365169.52	Картометрический	1.00	-
69	290031.19	1365139.88	Картометрический	1.00	-
70	289981.66	1365064.88	Картометрический	1.00	-
71	289929.24	1364964.85	Картометрический	1.00	-
72	289992.96	1364931.46	Картометрический	1.00	-
73	290065.45	1364923.03	Картометрический	1.00	-
74	290072.42	1364962.31	Картометрический	1.00	-
75	290022.84	1364992.20	Картометрический	1.00	-
76	290025.79	1364997.96	Картометрический	1.00	-
77	290037.59	1365019.31	Картометрический	1.00	-
78	290052.54	1365045.06	Картометрический	1.00	-
79	290079.90	1365076.58	Картометрический	1.00	-
80	290116.92	1365040.37	Картометрический	1.00	-
81	290172.71	1365072.69	Картометрический	1.00	-
82	290144.03	1365118.20	Картометрический	1.00	-

1	2	3	4	5	6
83	290086.87	1365221.48	Картометрический	1.00	-
84	290145.25	1365268.11	Картометрический	1.00	-
85	290215.64	1365286.68	Картометрический	1.00	-
22	290323.17	1365244.90	Картометрический	1.00	-
3. Сведения о характерных точках части (частей) границы объекта					
Обозначение характерных точек части границы	Координаты, м		Метод определения координат характерной точки	Средняя квадратическая погрешность положения характерной точки (Mt), м	Описание обозначения точки на местности (при наличии)
	X	Y			
1	2	3	4	5	6
Часть №					
-	-	-	-	-	-




Масштаб 1:10000

Используемые условные знаки и обозначения:

- | | |
|---|---|
|  | границы территориальной зоны |
|  | характерная точка границ территориальной зоны |

Руководитель БУВО «Нормативно-проектный центр»

Подпись  Ю.В. Шалыгина Дата « 10 » ноября 2021 г.

Место для оттиска печати (при наличии) лица, составившего описание местоположения границ объекта



ОПИСАНИЕ МЕСТОПОЛОЖЕНИЯ ГРАНИЦ

Зона ритуальных объектов села Гармашевка - СН1/3

 (наименование объекта, местоположение границ которого описано
 (далее - объект)

Раздел 1

Сведения об объекте		
№ п/п	Характеристики объекта	Описание характеристик
1	2	3
1	Местоположение объекта	Воронежская область, Кантемировский муниципальный район, Зайцевское сельское поселение, село Гармашевка
2	Площадь объекта \pm величина погрешности определения площади ($P \pm \text{Дельта } P$)	11507 +/- 375 м ²
3	Иные характеристики объекта	-

Раздел 2

Сведения о местоположении границ объекта					
1. Система координат: МСК - 36, зона 1					
2. Сведения о характерных точках границ объекта					
Обозначение характерных точек границ	Координаты, м		Метод определения координат характерной точки	Средняя квадратическая погрешность положения характерной точки (Mt), м	Описание обозначения точки на местности (при наличии)
	X	Y			
1	2	3	4	5	6
1	291373.03	1363868.85	Картометрический	1.00	-
2	291301.04	1363946.48	Картометрический	1.00	-
3	291265.54	1363923.18	Картометрический	1.00	-
4	291320.00	1363824.49	Картометрический	1.00	-
1	291373.03	1363868.85	Картометрический	1.00	-
5	290072.42	1364962.31	Картометрический	1.00	-
6	290116.92	1365040.37	Картометрический	1.00	-
7	290079.90	1365076.58	Картометрический	1.00	-
8	290052.54	1365045.06	Картометрический	1.00	-
9	290037.59	1365019.31	Картометрический	1.00	-
10	290025.79	1364997.96	Картометрический	1.00	-
11	290022.84	1364992.20	Картометрический	1.00	-
5	290072.42	1364962.31	Картометрический	1.00	-
3. Сведения о характерных точках части (частей) границы объекта					
Обозначение характерных точек части границы	Координаты, м		Метод определения координат характерной точки	Средняя квадратическая погрешность положения характерной точки (Mt), м	Описание обозначения точки на местности (при наличии)
	X	Y			
1	2	3	4	5	6
Часть №					
-	-	-	-	-	-

Раздел 4
План границ объекта



Масштаб 1:10000

Руководитель БУВО «Нормативно-проектный центр»

Подпись: Ю.В. Шалыгина Дата « 10 » ноября 2021 г.

Место для отрисовки плана (для валидации) или, составившего описание местоположения границ объекта



Используемые условные знаки и обозначения:

границы территориальной зоны

характерная точка границ территориальной зоны



Приложение № 4
к правилам землепользования и застройки
Зайцевского сельского поселения
Кантемировского муниципального района
Воронежской области

СВЕДЕНИЯ О ГРАНИЦАХ ТЕРРИТОРИАЛЬНЫХ ЗОН,
СОДЕРЖАЩИЕ ГРАФИЧЕСКОЕ ОПИСАНИЕ МЕСТОПОЛОЖЕНИЯ
ГРАНИЦ ТЕРРИТОРИАЛЬНЫХ ЗОН, ПЕРЕЧЕНЬ КООРДИНАТ
ХАРАКТЕРНЫХ ТОЧЕК ГРАНИЦ ТЕРРИТОРИАЛЬНЫХ ЗОН
СЕЛА КОЛЕСНИКОВКА

ОПИСАНИЕ МЕСТОПОЛОЖЕНИЯ ГРАНИЦ

Зона застройки индивидуальными жилыми домами села Колесниковка - Ж1/4

(наименование объекта, местоположение границ которого описано
(далее - объект)

Раздел I

Сведения об объекте		
№ п/п	Характеристики объекта	Описание характеристик
1	2	3
1	Местоположение объекта	Воронежская область, Кантемировский муниципальный район, Зайцевское сельское поселение, село Колесниковка
2	Площадь объекта \pm величина погрешности определения площади ($P \pm \text{Дельта } P$)	524690 +/- 2535 м ²
3	Иные характеристики объекта	-

Раздел 2

Сведения о местоположении границ объекта

1. Система координат: МСК - 36, зона 1

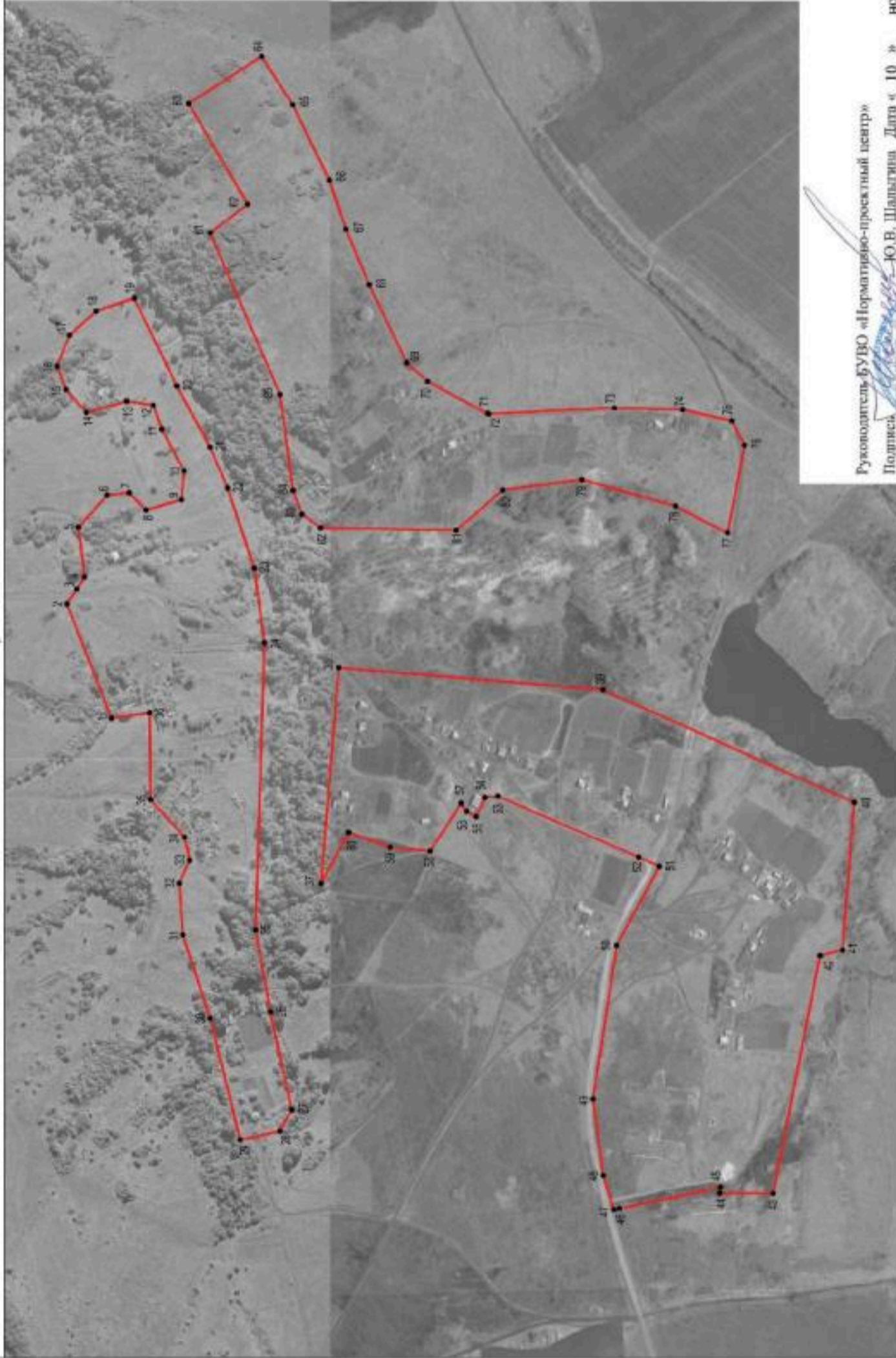
2. Сведения о характерных точках границ объекта

Обозначение характерных точек границ	Координаты, м		Метод определения координат характерной точки	Средняя квадратическая погрешность положения характерной точки (M _t), м	Описание обозначения точки на местности (при наличии)
	X	Y			
1	2	3	4	5	6
1	293288.09	1368053.35	Картометрический	1.00	-
2	293346.90	1368203.95	Картометрический	1.00	-
3	293333.93	1368224.08	Картометрический	1.00	-
4	293323.90	1368239.98	Картометрический	1.00	-
5	293331.93	1368305.08	Картометрический	1.00	-
6	293293.81	1368347.32	Картометрический	1.00	-
7	293265.09	1368350.41	Картометрический	1.00	-
8	293242.64	1368327.96	Картометрический	1.00	-
9	293196.34	1368341.55	Картометрический	1.00	-
10	293192.84	1368378.91	Картометрический	1.00	-
11	293221.85	1368434.29	Картометрический	1.00	-
12	293233.48	1368466.27	Картометрический	1.00	-
13	293268.29	1368471.55	Картометрический	1.00	-
14	293321.33	1368456.13	Картометрический	1.00	-
15	293348.24	1368487.00	Картометрический	1.00	-
16	293359.79	1368517.30	Картометрический	1.00	-
17	293343.62	1368558.28	Картометрический	1.00	-
18	293308.66	1368589.44	Картометрический	1.00	-
19	293258.22	1368606.46	Картометрический	1.00	-
20	293202.33	1368491.56	Картометрический	1.00	-
21	293158.48	1368410.67	Картометрический	1.00	-
22	293135.40	1368356.60	Картометрический	1.00	-
23	293100.45	1368251.61	Картометрический	1.00	-
24	293086.91	1368153.22	Картометрический	1.00	-
25	293098.73	1367775.07	Картометрический	1.00	-
26	293079.09	1367667.46	Картометрический	1.00	-
27	293051.18	1367538.33	Картометрический	1.00	-
28	293066.72	1367510.07	Картометрический	1.00	-
29	293118.99	1367498.89	Картометрический	1.00	-
30	293158.51	1367659.18	Картометрический	1.00	-
31	293194.51	1367768.67	Картометрический	1.00	-
32	293199.21	1367836.39	Картометрический	1.00	-
33	293185.40	1367866.30	Картометрический	1.00	-
34	293191.92	1367896.69	Картометрический	1.00	-
35	293236.92	1367946.69	Картометрический	1.00	-
36	293238.29	1368061.08	Картометрический	1.00	-

1	2	3	4	5	6
1	293288.09	1368053.35	Картометрический	1.00	-
37	293012.61	1367835.94	Картометрический	1.00	-
38	292989.30	1368119.90	Картометрический	1.00	-
39	292641.30	1368091.01	Картометрический	1.00	-
40	292310.73	1367942.64	Картометрический	1.00	-
41	292326.35	1367748.70	Картометрический	1.00	-
42	292355.84	1367741.35	Картометрический	1.00	-
43	292417.48	1367428.30	Картометрический	1.00	-
44	292487.75	1367428.66	Картометрический	1.00	-
45	292487.05	1367436.31	Картометрический	1.00	-
46	292619.77	1367408.49	Картометрический	1.00	-
47	292627.11	1367406.95	Картометрический	1.00	-
48	292641.00	1367451.59	Картометрический	1.00	-
49	292654.56	1367551.80	Картометрический	1.00	-
50	292623.52	1367754.73	Картометрический	1.00	-
51	292567.65	1367858.29	Картометрический	1.00	-
52	292594.44	1367870.30	Картометрический	1.00	-
53	292779.78	1367951.02	Картометрический	1.00	-
54	292796.89	1367949.05	Картометрический	1.00	-
55	292808.49	1367924.09	Картометрический	1.00	-
56	292820.85	1367930.96	Картометрический	1.00	-
57	292827.91	1367941.74	Картометрический	1.00	-
58	292869.00	1367878.24	Картометрический	1.00	-
59	292921.59	1367883.18	Картометрический	1.00	-
60	292976.16	1367903.32	Картометрический	1.00	-
37	293012.61	1367835.94	Картометрический	1.00	-
61	293158.27	1368692.22	Картометрический	1.00	-
62	293109.06	1368730.42	Картометрический	1.00	-
63	293186.77	1368862.92	Картометрический	1.00	-
64	293090.62	1368924.87	Картометрический	1.00	-
65	293049.70	1368861.19	Картометрический	1.00	-
66	293001.36	1368762.07	Картометрический	1.00	-
67	292979.88	1368697.18	Картометрический	1.00	-
68	292948.94	1368624.01	Картометрический	1.00	-
69	292899.69	1368521.50	Картометрический	1.00	-
70	292872.19	1368497.44	Картометрический	1.00	-
71	292793.12	1368454.81	Картометрический	1.00	-
72	292792.17	1368454.30	Картометрический	1.00	-
73	292626.40	1368462.54	Картометрический	1.00	-
74	292536.61	1368460.00	Картометрический	1.00	-
75	292471.98	1368445.12	Картометрический	1.00	-
76	292455.27	1368413.23	Картометрический	1.00	-
77	292477.37	1368297.51	Аналитический	0.10	-
78	292546.03	1368333.07	Картометрический	1.00	-
79	292669.15	1368367.43	Картометрический	1.00	-
80	292773.52	1368353.90	Картометрический	1.00	-

1	2	3	4	5	6
81	292834.70	1368301.33	Картометрический	1.00	-
82	293013.08	1368304.36	Картометрический	1.00	-
83	293037.46	1368322.41	Картометрический	1.00	-
84	293049.40	1368353.52	Картометрический	1.00	-
85	293066.47	1368480.40	Картометрический	1.00	-
61	293158.27	1368692.22	Картометрический	1.00	-
3. Сведения о характерных точках части (частей) границы объекта					
Обозначение характерных точек части границы	Координаты, м		Метод определения координат характерной точки	Средняя квадратическая погрешность положения характерной точки (Mt), м	Описание обозначения точки на местности (при наличии)
	X	Y			
1	2	3	4	5	6
Часть №					
-	-	-	-	-	-

Раздел 4
План границ объекта



- Используемые условные знаки и обозначения:
- границы территориальной зоны
 - 1 характеристическая точка граница территориальной зоны

Масштаб 1:5000

Руководитель БУВО «Нормативно-проектный центр»

Подпись: *Ю.В. Шалыгина* Дата « 10 » ноября 2021 г.

Место для печати псевда (для жалоб) лица, составившего описание местоположения граница объекта



ОПИСАНИЕ МЕСТОПОЛОЖЕНИЯ ГРАНИЦ

Зона сельскохозяйственного использования в границах населенного пункта
села Колесниковка - СХ1/4

(наименование объекта, местоположение границ которого описано
(далее - объект)

Раздел I

Сведения об объекте		
№ п/п	Характеристики объекта	Описание характеристик
1	2	3
1	Местоположение объекта	Воронежская область, Кантемировский муниципальный район, Зайцевское сельское поселение, село Колесниковка
2	Площадь объекта \pm величина погрешности определения площади ($P \pm \text{Дельта } P$)	467779 +/- 2394 м ²
3	Иные характеристики объекта	-

Раздел 2

Сведения о местоположении границ объекта					
1. Система координат: МСК - 36, зона 1					
2. Сведения о характерных точках границ объекта					
Обозначение характерных точек границ	Координаты, м		Метод определения координат характерной точки	Средняя квадратическая погрешность положения характерной точки (M _t), м	Описание обозначения точки на местности (при наличии)
	X	Y			
1	2	3	4	5	6
1	293079.09	1367667.46	Картометрический	1.00	-
2	293098.73	1367775.07	Картометрический	1.00	-
3	293086.91	1368153.22	Картометрический	1.00	-
4	293100.45	1368251.61	Картометрический	1.00	-
5	293135.40	1368356.60	Картометрический	1.00	-
6	293158.48	1368410.67	Картометрический	1.00	-
7	293202.33	1368491.56	Картометрический	1.00	-
8	293258.22	1368606.46	Картометрический	1.00	-
9	293186.45	1368660.34	Картометрический	1.00	-
10	293158.27	1368692.22	Картометрический	1.00	-
11	293066.47	1368480.40	Картометрический	1.00	-
12	293049.40	1368353.52	Картометрический	1.00	-
13	293037.46	1368322.41	Картометрический	1.00	-
14	293013.08	1368304.36	Картометрический	1.00	-
15	292834.70	1368301.33	Картометрический	1.00	-
16	292773.52	1368353.90	Картометрический	1.00	-
17	292669.15	1368367.43	Картометрический	1.00	-
18	292546.03	1368333.07	Картометрический	1.00	-
19	292477.37	1368297.51	Аналитический	0.10	-
20	292455.27	1368413.23	Картометрический	1.00	-
21	292356.51	1368384.60	Картометрический	1.00	-
22	292260.35	1368333.91	Картометрический	1.00	-
23	292066.17	1368184.10	Аналитический	0.10	-
24	292028.64	1368169.54	Картометрический	1.00	-
25	292053.52	1368141.96	Картометрический	1.00	-
26	292001.62	1368037.86	Картометрический	1.00	-
27	292031.57	1368010.99	Картометрический	1.00	-
28	292130.79	1367974.42	Картометрический	1.00	-
29	292137.25	1367958.19	Картометрический	1.00	-
30	292129.97	1367932.03	Картометрический	1.00	-
31	291921.94	1367765.56	Картометрический	1.00	-
32	291895.04	1367730.45	Картометрический	1.00	-
33	291944.33	1367560.89	Картометрический	1.00	-
34	292203.28	1367688.33	Картометрический	1.00	-
35	292233.36	1367711.50	Картометрический	1.00	-
36	292326.35	1367748.70	Картометрический	1.00	-

1	2	3	4	5	6
37	292310.73	1367942.64	Картометрический	1.00	-
38	292641.30	1368091.01	Картометрический	1.00	-
39	292989.30	1368119.90	Картометрический	1.00	-
40	293012.61	1367835.94	Картометрический	1.00	-
41	293031.73	1367800.57	Картометрический	1.00	-
1	293079.09	1367667.46	Картометрический	1.00	-

3. Сведения о характерных точках части (частей) границы объекта



Обозначение характерных точек части границы	Координаты, м		Метод определения координат характерной точки	Средняя квадратическая погрешность положения характерной точки (M _t), м	Описание обозначения точки на местности (при наличии)
	X	Y			
1	2	3	4	5	6
Часть №					
-	-	-	-	-	-

Раздел 4
План границ объекта




Масштаб 1:5000

Неиспользуемые условные знаки и обозначения:

-  границы территориальной зоны
-  характерная точка границ территориальной зоны

Руководитель БУВО «Нормативно-проектный центр»

Подпись  Ю.В. Шалыгина Дата « 10 » ноября 2021 г.

Место для отрисовки печати (под печатью) лица, составившего описание местоположения границ объекта



Приложение № 5
к правилам землепользования и застройки
Зайцевского сельского поселения
Кантемировского муниципального района
Воронежской области

СВЕДЕНИЯ О ГРАНИЦАХ ТЕРРИТОРИАЛЬНЫХ ЗОН,
СОДЕРЖАЩИЕ ГРАФИЧЕСКОЕ ОПИСАНИЕ МЕСТОПОЛОЖЕНИЯ
ГРАНИЦ ТЕРРИТОРИАЛЬНЫХ ЗОН, ПЕРЕЧЕНЬ КООРДИНАТ
ХАРАКТЕРНЫХ ТОЧЕК ГРАНИЦ ТЕРРИТОРИАЛЬНЫХ ЗОН
ПОСЁЛКА НОВОПАВЛОВКА

ОПИСАНИЕ МЕСТОПОЛОЖЕНИЯ ГРАНИЦ

Зона застройки индивидуальными жилыми домами посёлка Новопавловка - Ж1/5

(наименование объекта, местоположение границ которого описано
(далее - объект)

Раздел 1

Сведения об объекте		
№ п/п	Характеристики объекта	Описание характеристик
1	2	3
1	Местоположение объекта	Воронежская область, Кантемировский муниципальный район, Зайцевское сельское поселение, посёлок Новопавловка
2	Площадь объекта \pm величина погрешности определения площади ($P \pm \Delta P$)	581042 +/- 13340 м ²
3	Иные характеристики объекта	-

Раздел 2

Сведения о местоположении границ объекта

1. Система координат: МСК - 36, зона 1

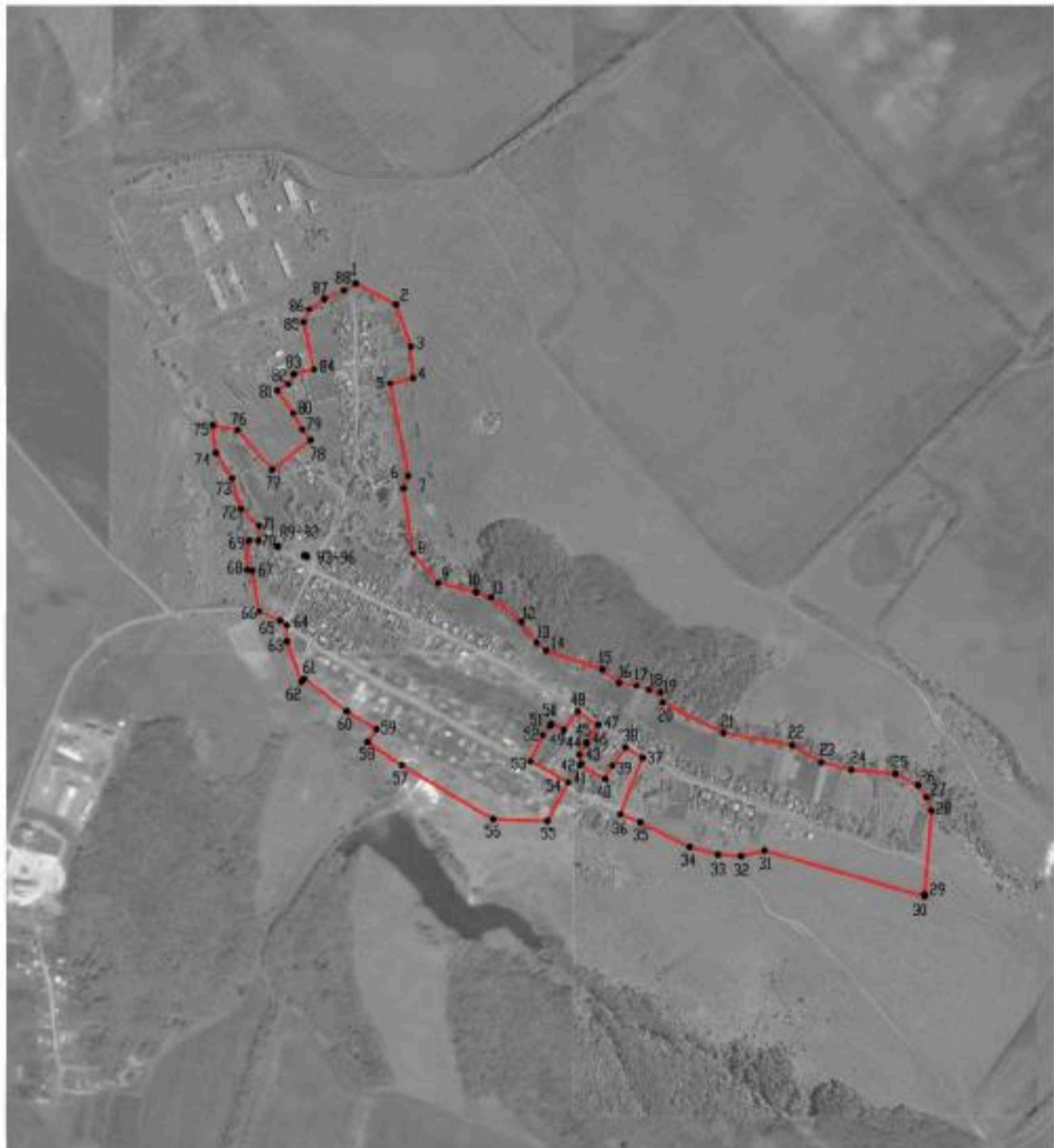
2. Сведения о характерных точках границ объекта

Обозначение характерных точек границ	Координаты, м		Метод определения координат характерной точки	Средняя квадратическая погрешность положения характерной точки (Mt), м	Описание обозначения точки на местности (при наличии)
	X	Y			
1	2	3	4	5	6
1	300795.72	1359531.58	Картометрический	1.00	-
2	300751.11	1359617.79	Картометрический	1.00	-
3	300659.12	1359650.38	Картометрический	1.00	-
4	300591.60	1359655.09	Картометрический	1.00	-
5	300579.02	1359605.47	Картометрический	1.00	-
6	300379.82	1359644.89	Картометрический	1.00	-
7	300353.28	1359634.72	Картометрический	1.00	-
8	300212.69	1359655.32	Картометрический	1.00	-
9	300150.12	1359709.02	Картометрический	1.00	-
10	300130.75	1359791.02	Картометрический	1.00	-
11	300119.08	1359822.76	Картометрический	1.00	-
12	300066.22	1359888.87	Картометрический	1.00	-
13	300020.75	1359921.69	Картометрический	1.00	-
14	300003.63	1359941.73	Картометрический	1.00	-
15	299963.51	1360062.54	Картометрический	1.00	-
16	299934.23	1360099.08	Картометрический	1.00	-
17	299928.10	1360136.38	Картометрический	1.00	-
18	299917.96	1360163.43	Картометрический	1.00	-
19	299912.57	1360188.78	Картометрический	1.00	-
20	299890.71	1360192.87	Картометрический	1.00	-
21	299826.38	1360323.76	Картометрический	1.00	-
22	299799.96	1360472.18	Картометрический	1.00	-
23	299762.92	1360534.33	Картометрический	1.00	-
24	299745.54	1360599.31	Картометрический	1.00	-
25	299737.59	1360694.50	Картометрический	1.00	-
26	299712.91	1360742.77	Картометрический	1.00	-
27	299687.29	1360761.39	Картометрический	1.00	-
28	299658.83	1360772.38	Картометрический	1.00	-
29	299477.79	1360757.35	Картометрический	1.00	-
30	299473.77	1360757.56	Картометрический	1.00	-
31	299572.11	1360412.33	Картометрический	1.00	-
32	299560.17	1360362.09	Картометрический	1.00	-
33	299563.63	1360312.37	Картометрический	1.00	-
34	299579.52	1360251.27	Картометрический	1.00	-
35	299633.92	1360144.42	Картометрический	1.00	-
36	299651.10	1360101.47	Картометрический	1.00	-

1	2	3	4	5	6
37	299772.92	1360149.89	Картометрический	1.00	-
38	299795.21	1360113.01	Картометрический	1.00	-
39	299754.71	1360084.75	Картометрический	1.00	-
40	299726.59	1360068.94	Картометрический	1.00	-
41	299755.56	1360014.87	Картометрический	1.00	-
42	299759.90	1360017.61	Картометрический	1.00	-
43	299779.45	1360013.78	Картометрический	1.00	-
44	299802.77	1360028.95	Картометрический	1.00	-
45	299804.46	1360030.01	Картометрический	1.00	-
46	299805.25	1360028.59	Картометрический	1.00	-
47	299843.11	1360053.41	Картометрический	1.00	-
48	299872.09	1360010.15	Картометрический	1.00	-
49	299832.39	1359980.64	Картометрический	5.00	-
50	299845.19	1359953.53	Картометрический	5.00	-
51	299840.91	1359950.15	Картометрический	5.00	-
52	299821.18	1359934.66	Картометрический	5.00	-
53	299764.85	1359907.56	Картометрический	5.00	-
54	299719.04	1359989.42	Картометрический	5.00	-
55	299636.91	1359944.65	Картометрический	5.00	-
56	299640.56	1359827.78	Картометрический	5.00	-
57	299755.48	1359630.87	Картометрический	5.00	-
58	299806.59	1359557.30	Картометрический	5.00	-
59	299834.35	1359576.34	Картометрический	5.00	-
60	299872.08	1359512.43	Картометрический	5.00	-
61	299943.53	1359420.82	Картометрический	5.00	-
62	299936.00	1359414.07	Картометрический	5.00	-
63	300023.65	1359383.73	Картометрический	1.00	-
64	300058.07	1359382.81	Картометрический	1.00	-
65	300068.18	1359368.31	Картометрический	1.00	-
66	300088.74	1359323.58	Картометрический	1.00	-
67	300176.44	1359307.84	Картометрический	1.00	-
68	300178.10	1359296.82	Картометрический	1.00	-
69	300239.89	1359300.85	Картометрический	1.00	-
70	300239.95	1359322.03	Картометрический	1.00	-
71	300273.81	1359322.77	Картометрический	1.00	-
72	300309.25	1359284.53	Картометрический	1.00	-
73	300373.51	1359264.85	Картометрический	1.00	-
74	300430.12	1359229.95	Картометрический	1.00	-
75	300489.34	1359222.99	Картометрический	1.00	-
76	300478.82	1359276.88	Картометрический	1.00	-
77	300393.45	1359351.84	Картометрический	1.00	-
78	300457.48	1359434.09	Картометрический	1.00	-
79	300479.86	1359416.39	Картометрический	1.00	-
80	300514.81	1359396.59	Картометрический	1.00	-
81	300563.05	1359362.77	Картометрический	1.00	-
82	300577.19	1359386.22	Картометрический	1.00	-
83	300599.60	1359398.17	Картометрический	1.00	-
84	300609.78	1359441.34	Картометрический	1.00	-



1	2	3	4	5	6
85	300711.91	1359419.01	Картометрический	1.00	-
86	300740.15	1359431.23	Картометрический	1.00	-
87	300762.78	1359463.83	Картометрический	1.00	-
88	300781.02	1359506.45	Картометрический	1.00	-
1	300795.72	1359531.58	Картометрический	1.00	-
89	300228.23	1359363.46	Картометрический	1.00	-
90	300228.23	1359364.46	Картометрический	1.00	-
91	300227.23	1359364.46	Картометрический	1.00	-
92	300227.23	1359363.46	Картометрический	1.00	-
89	300228.23	1359363.46	Картометрический	1.00	-
93	300208.76	1359420.28	Картометрический	1.00	-
94	300207.13	1359426.15	Картометрический	1.00	-
95	300206.17	1359425.88	Картометрический	1.00	-
96	300207.80	1359420.01	Картометрический	1.00	-
93	300208.76	1359420.28	Картометрический	1.00	-
3. Сведения о характерных точках части (частей) границы объекта					
Обозначение характерных точек части границы	Координаты, м		Метод определения координат характерной точки	Средняя квадратическая погрешность положения характерной точки (Mt), м	Описание обозначения точки на местности (при наличии)
	X	Y			
1	2	3	4	5	6
Часть №					
-	-	-	-	-	-

Раздел 4
План границ объекта




Масштаб 1:10000

Используемые условные знаки и обозначения:

- | | |
|---|---|
|  | границы территориальной зоны |
|  | характерная точка границ территориальной зоны |

Руководитель БУВО «Нормативно-проектный центр»

Подпись  Ю.В. Шалыгина Дата « 10 » ноября 2021 г.

Место для оттиска печати (при наличии) лица, составившего описание местоположения границ объекта



ОПИСАНИЕ МЕСТОПОЛОЖЕНИЯ ГРАНИЦ

Общественно-деловая зона посёлка Новопавловка - ОД/5

(наименование объекта, местоположение границ которого описано
(далее - объект)

Раздел I

Сведения об объекте		
№ п/п	Характеристики объекта	Описание характеристик
1	2	3
1	Местоположение объекта	Воронежская область, Кантемировский муниципальный район, Зайцевское сельское поселение, посёлок Новопавловка
2	Площадь объекта \pm величина погрешности определения площади ($P \pm \Delta P$)	40336 +/- 3515 м ²
3	Иные характеристики объекта	-

Раздел 2



Сведения о местоположении границ объекта					
1. Система координат: МСК - 36, зона 1					
2. Сведения о характерных точках границ объекта					
Обозначение характерных точек границ	Координаты, м		Метод определения координат характерной точки	Средняя квадратическая погрешность положения характерной точки (M _t), м	Описание обозначения точки на местности (при наличии)
	X	Y			
1	2	3	4	5	6
1	299872.09	1360010.15	Картометрический	1.00	-
2	299843.11	1360053.41	Картометрический	1.00	-
3	299805.25	1360028.59	Картометрический	1.00	-
4	299804.46	1360030.01	Картометрический	1.00	-
5	299802.77	1360028.95	Картометрический	1.00	-
6	299779.45	1360013.78	Картометрический	1.00	-
7	299759.90	1360017.61	Картометрический	1.00	-
8	299755.56	1360014.87	Картометрический	1.00	-
9	299726.59	1360068.94	Картометрический	1.00	-
10	299754.71	1360084.75	Картометрический	1.00	-
11	299795.21	1360113.01	Картометрический	1.00	-
12	299772.92	1360149.89	Картометрический	1.00	-
13	299651.10	1360101.47	Картометрический	1.00	-
14	299633.92	1360144.42	Картометрический	1.00	-
15	299593.06	1360055.41	Картометрический	1.00	-
16	299636.91	1359944.65	Картометрический	5.00	-
17	299719.04	1359989.42	Картометрический	5.00	-
18	299764.85	1359907.56	Картометрический	5.00	-
19	299821.18	1359934.66	Картометрический	5.00	-
20	299840.91	1359950.15	Картометрический	5.00	-
21	299845.19	1359953.53	Картометрический	5.00	-
22	299832.39	1359980.64	Картометрический	5.00	-
1	299872.09	1360010.15	Картометрический	1.00	-
23	299456.47	1360311.23	Картометрический	1.00	-
24	299405.25	1360266.46	Картометрический	1.00	-
25	299457.87	1360183.65	Картометрический	1.00	-
26	299512.60	1360221.79	Картометрический	1.00	-
23	299456.47	1360311.23	Картометрический	1.00	-

3. Сведения о характерных точках части (частей) границы объекта					
Обозначение характерных точек части границы	Координаты, м		Метод определения координат характерной точки	Средняя квадратическая погрешность положения характерной точки (Mt), м	Описание обозначения точки на местности (при наличии)
	X	Y			
1	2	3	4	5	6
Часть №					
-	-	-	-	-	-


Раздел 4
План границ объекта

Масштаб 1:2000

Используемые условные знаки и обозначения:

- | | |
|---|---|
|  | границы территориальной зоны |
|  | характерная точка границ территориальной зоны |

Руководитель БУВО «Нормативно-проектный центр»

Подпись  Ю.В. Шалыгина Дата « 10 » ноября 2021 г.

Место для оттиска печати (при наличии) лица, составившего описание местоположения границ объекта



ОПИСАНИЕ МЕСТОПОЛОЖЕНИЯ ГРАНИЦ

Зона сельскохозяйственного использования в границах населенного пункта
посёлка Новопавловка - СХ1/5

(наименование объекта, местоположение границ которого описано
(далее - объект)

Раздел I

Сведения об объекте		
№ п/п	Характеристики объекта	Описание характеристик
1	2	3
1	Местоположение объекта	Воронежская область, Кантемировский муниципальный район, Зайцевское сельское поселение, посёлок Новопавловка
2	Площадь объекта \pm величина погрешности определения площади ($P \pm \text{Дельта } P$)	423934 +/- 11394 м ²
3	Иные характеристики объекта	-

Сведения о местоположении границ объекта					
1. Система координат: МСК - 36, зона 1					
2. Сведения о характерных точках границ объекта					
Обозначение характерных точек границ	Координаты, м		Метод определения координат характерной точки	Средняя квадратическая погрешность положения характерной точки (M _t), м	Описание обозначения точки на местности (при наличии)
	X	Y			
1	2	3	4	5	6
1	301031.29	1359026.44	Картометрический	1.00	-
2	301047.52	1359077.22	Картометрический	1.00	-
3	301080.16	1359240.58	Картометрический	1.00	-
4	301075.23	1359305.65	Картометрический	1.00	-
5	301065.76	1359353.43	Картометрический	1.00	-
6	300838.29	1359404.94	Картометрический	1.00	-
7	300839.45	1359484.73	Картометрический	1.00	-
8	300826.58	1359548.40	Картометрический	1.00	-
9	300803.90	1359549.13	Картометрический	1.00	-
10	300795.72	1359531.58	Картометрический	1.00	-
11	300781.02	1359506.45	Картометрический	1.00	-
12	300762.78	1359463.83	Картометрический	1.00	-
13	300740.15	1359431.23	Картометрический	1.00	-
14	300711.91	1359419.01	Картометрический	1.00	-
15	300609.78	1359441.34	Картометрический	1.00	-
16	300599.60	1359398.17	Картометрический	1.00	-
17	300577.19	1359386.22	Картометрический	1.00	-
18	300563.05	1359362.77	Картометрический	1.00	-
19	300514.81	1359396.59	Картометрический	1.00	-
20	300479.86	1359416.39	Картометрический	1.00	-
21	300457.48	1359434.09	Картометрический	1.00	-
22	300393.45	1359351.84	Картометрический	1.00	-
23	300478.82	1359276.88	Картометрический	1.00	-
24	300489.34	1359222.99	Картометрический	1.00	-
25	300511.29	1359201.73	Картометрический	1.00	-
26	300531.56	1359188.11	Картометрический	1.00	-
27	300582.30	1359174.40	Картометрический	1.00	-
28	300619.57	1359185.29	Картометрический	1.00	-
29	300653.43	1359187.74	Картометрический	1.00	-
30	300689.74	1359157.96	Картометрический	1.00	-
31	300671.83	1359109.75	Картометрический	1.00	-
32	300696.33	1359095.26	Картометрический	1.00	-
33	300736.93	1359088.36	Картометрический	1.00	-
34	300998.95	1358964.70	Картометрический	5.00	-
1	301031.29	1359026.44	Картометрический	1.00	-

1	2	3	4	5	6
35	301050.81	1359138.26	Картометрический	1.00	-
36	301050.81	1359139.26	Картометрический	1.00	-
37	301049.81	1359139.26	Картометрический	1.00	-
38	301049.81	1359138.26	Картометрический	1.00	-
35	301050.81	1359138.26	Картометрический	1.00	-
39	301053.97	1359212.82	Картометрический	1.00	-
40	301053.97	1359213.82	Картометрический	1.00	-
41	301052.97	1359213.82	Картометрический	1.00	-
42	301052.97	1359212.82	Картометрический	1.00	-
39	301053.97	1359212.82	Картометрический	1.00	-
43	300682.51	1359354.51	Картометрический	1.00	-
44	300682.51	1359355.51	Картометрический	1.00	-
45	300681.51	1359355.51	Картометрический	1.00	-
46	300681.51	1359354.51	Картометрический	1.00	-
43	300682.51	1359354.51	Картометрический	1.00	-
47	300676.10	1359346.72	Картометрический	1.00	-
48	300679.11	1359349.38	Картометрический	1.00	-
49	300678.44	1359350.13	Картометрический	1.00	-
50	300675.43	1359347.47	Картометрический	1.00	-
47	300676.10	1359346.72	Картометрический	1.00	-
51	300637.25	1359300.53	Картометрический	1.00	-
52	300637.25	1359301.53	Картометрический	1.00	-
53	300636.25	1359301.53	Картометрический	1.00	-
54	300636.25	1359300.53	Картометрический	1.00	-
51	300637.25	1359300.53	Картометрический	1.00	-
55	300593.44	1359248.37	Картометрический	1.00	-
56	300593.44	1359249.37	Картометрический	1.00	-
57	300592.44	1359249.37	Картометрический	1.00	-
58	300592.44	1359248.37	Картометрический	1.00	-
55	300593.44	1359248.37	Картометрический	1.00	-
59	300549.32	1359196.10	Картометрический	1.00	-
60	300549.32	1359197.10	Картометрический	1.00	-
61	300548.32	1359197.10	Картометрический	1.00	-
62	300548.32	1359196.10	Картометрический	1.00	-
59	300549.32	1359196.10	Картометрический	1.00	-
63	299943.53	1359420.82	Картометрический	5.00	-
64	299872.08	1359512.43	Картометрический	5.00	-
65	299834.35	1359576.34	Картометрический	5.00	-
66	299806.59	1359557.30	Картометрический	5.00	-
67	299755.48	1359630.87	Картометрический	5.00	-
68	299640.56	1359827.78	Картометрический	5.00	-



1	2	3	4	5	6
69	299636.91	1359944.65	Картометрический	5.00	-
70	299593.06	1360055.41	Картометрический	1.00	-
71	299633.92	1360144.42	Картометрический	1.00	-
72	299579.52	1360251.27	Картометрический	1.00	-
73	299563.63	1360312.37	Картометрический	1.00	-
74	299560.17	1360362.09	Картометрический	1.00	-
75	299572.11	1360412.33	Картометрический	1.00	-
76	299456.47	1360311.23	Картометрический	1.00	-
77	299512.60	1360221.79	Картометрический	1.00	-
78	299457.87	1360183.65	Картометрический	1.00	-
79	299405.25	1360266.46	Картометрический	1.00	-
80	299256.17	1360136.14	Картометрический	1.00	-
81	299338.74	1360009.41	Картометрический	1.00	-
82	299386.61	1359978.01	Картометрический	5.00	-
83	299381.47	1359945.06	Картометрический	5.00	-
84	299368.19	1359940.85	Картометрический	5.00	-
85	299363.29	1359925.43	Картометрический	5.00	-
86	299375.18	1359905.09	Картометрический	5.00	-
87	299384.27	1359887.57	Картометрический	5.00	-
88	299408.04	1359867.93	Картометрический	5.00	-
89	299405.24	1359849.70	Картометрический	5.00	-
90	299401.05	1359835.68	Картометрический	5.00	-
91	299391.26	1359821.66	Картометрический	5.00	-
92	299380.07	1359810.44	Картометрический	5.00	-
93	299377.28	1359793.61	Картометрический	5.00	-
94	299375.88	1359773.98	Картометрический	5.00	-
95	299394.06	1359758.55	Картометрический	5.00	-
96	299402.45	1359751.54	Картометрический	5.00	-
97	299406.64	1359736.12	Картометрический	5.00	-
98	299423.42	1359713.68	Картометрический	5.00	-
99	299444.40	1359702.46	Картометрический	5.00	-
100	299463.97	1359678.62	Картометрический	5.00	-
101	299490.54	1359677.22	Картометрический	5.00	-
102	299514.31	1359649.18	Картометрический	5.00	-
103	299538.08	1359625.34	Картометрический	5.00	-
104	299561.86	1359594.49	Картометрический	5.00	-
105	299582.83	1359565.74	Картометрический	5.00	-
106	299584.23	1359552.42	Картометрический	5.00	-
107	299568.85	1359532.79	Картометрический	5.00	-
108	299556.26	1359515.96	Картометрический	5.00	-
109	299578.64	1359494.92	Картометрический	5.00	-
110	299600.90	1359488.46	Картометрический	5.00	-
111	299814.60	1359397.00	Картометрический	5.00	-
112	299936.00	1359414.07	Картометрический	5.00	-
63	299943.53	1359420.82	Картометрический	5.00	-
113	299605.65	1359997.47	Картометрический	5.00	-
114	299606.59	1359997.80	Картометрический	5.00	-

1	2	3	4	5	6
115	299604.48	1360003.79	Картометрический	5.00	-
116	299603.54	1360003.46	Картометрический	5.00	-
113	299605.65	1359997.47	Картометрический	5.00	-
117	299598.74	1360028.58	Картометрический	1.00	-
118	299599.69	1360028.90	Картометрический	1.00	-
119	299598.00	1360033.98	Картометрический	1.00	-
120	299597.05	1360033.66	Картометрический	1.00	-
117	299598.74	1360028.58	Картометрический	1.00	-
121	299580.37	1360025.24	Картометрический	1.00	-
122	299537.53	1360142.23	Картометрический	1.00	-
123	299472.84	1360120.13	Картометрический	1.00	-
124	299527.83	1360004.63	Картометрический	1.00	-
121	299580.37	1360025.24	Картометрический	1.00	-
3. Сведения о характерных точках части (частей) границы объекта					
Обозначение характерных точек части границы	Координаты, м		Метод определения координат характерной точки	Средняя квадратическая погрешность положения характерной точки (Mt), м	Описание обозначения точки на местности (при наличии)
	X	Y			
1	2	3	4	5	6
Часть №					
-	-	-	-	-	-



Масштаб 1:10000

Используемые условные знаки и обозначения:

- | | |
|---|---|
|  | границы территориальной зоны |
|  | характерная точка границ территориальной зоны |

Руководитель БУВО «Нормативно-проектный центр»

Подпись  Ю.В. Шалыгина Дата « 10 » ноябрь 2021 г.

Место для отпечатка печати (при наличии) лица, составившего описание местоположения границ объекта



ОПИСАНИЕ МЕСТОПОЛОЖЕНИЯ ГРАНИЦ

Зона сельскохозяйственного производства посёлка Новопавловка - СХ2/5

(наименование объекта, местоположение границ которого описано
(далее - объект)

Раздел I

Сведения об объекте

Сведения об объекте		
№ п/п	Характеристики объекта	Описание характеристик
1	2	3
1	Местоположение объекта	Воронежская область, Кантемировский муниципальный район, Зайцевское сельское поселение, посёлок Новопавловка
2	Площадь объекта \pm величина погрешности определения площади ($P \pm \text{Дельта } P$)	29461 +/- 3004 м ²
3	Иные характеристики объекта	-

Сведения о местоположении границ объекта					
1. Система координат: МСК - 36, зона 1					
2. Сведения о характерных точках границ объекта					
Обозначение характерных точек границ	Координаты, м		Метод определения координат характерной точки	Средняя квадратическая погрешность положения характерной точки (Mt), м	Описание обозначения точки на местности (при наличии)
	X	Y			
1	2	3	4	5	6
1	301065.76	1359353.43	Картометрический	5.00	-
2	301040.40	1359406.80	Картометрический	5.00	-
3	301013.57	1359440.71	Картометрический	5.00	-
4	300997.64	1359524.29	Картометрический	1.00	-
5	300977.11	1359543.60	Картометрический	1.00	-
6	300826.58	1359548.40	Картометрический	1.00	-
7	300839.45	1359484.73	Картометрический	1.00	-
8	300838.29	1359404.94	Картометрический	1.00	-
1	301065.76	1359353.43	Картометрический	5.00	-
3. Сведения о характерных точках части (частей) границы объекта					
Обозначение характерных точек части границы	Координаты, м		Метод определения координат характерной точки	Средняя квадратическая погрешность положения характерной точки (Mt), м	Описание обозначения точки на местности (при наличии)
	X	Y			
1	2	3	4	5	6
Часть №					
-	-	-	-	-	-

Раздел 4

План границ объекта



Масштаб 1:2000

Используемые условные знаки и обозначения:



границы территориальной зоны



характерная точка границ территориальной зоны

Руководитель БУВО «Нормативно-проектный центр»

Подпись  Ю.В. Шалыгина Дата « 10 » ноября 2021 г.

Место для оттиска печати (при наличии) лица, составившего описание местоположения границ объекта



ОПИСАНИЕ МЕСТОПОЛОЖЕНИЯ ГРАНИЦ

Зона ритуальных объектов посёлка Новопавловка - СН1/5

(наименование объекта, местоположение границ которого описано
(далее - объект)

Раздел I

Сведения об объекте

Сведения об объекте		
№ п/п	Характеристики объекта	Описание характеристик
1	2	3
1	Местоположение объекта	Воронежская область, Кантемировский муниципальный район, Зайцевское сельское поселение, посёлок Новопавловка
2	Площадь объекта \pm величина погрешности определения площади ($P \pm \Delta P$)	7858 +/- 310 м ²
3	Иные характеристики объекта	-

Раздел 2

Сведения о местоположении границ объекта					
1. Система координат: МСК - 36, зона 1					
2. Сведения о характерных точках границ объекта					
Обозначение характерных точек границ	Координаты, м		Метод определения координат характерной точки	Средняя квадратическая погрешность положения характерной точки (Mt), м	Описание обозначения точки на местности (при наличии)
	X	Y			
1	2	3	4	5	6
1	299580.37	1360025.24	Картометрический	1.00	-
2	299537.53	1360142.23	Картометрический	1.00	-
3	299472.84	1360120.13	Картометрический	1.00	-
4	299527.83	1360004.63	Картометрический	1.00	-
1	299580.37	1360025.24	Картометрический	1.00	-
3. Сведения о характерных точках части (частей) границы объекта					
Обозначение характерных точек части границы	Координаты, м		Метод определения координат характерной точки	Средняя квадратическая погрешность положения характерной точки (Mt), м	Описание обозначения точки на местности (при наличии)
	X	Y			
1	2	3	4	5	6
Часть №					
-	-	-	-	-	-

Раздел 4

План границ объекта



Масштаб 1:2000

Используемые условные знаки и обозначения:




границы территориальной зоны



характерная точка границ территориальной зоны

Руководитель БУВО «Нормативно-проектный центр»

Подпись  Ю.В. Шалыгина Дата « 10 » ноября 2021 г.

Место для оттиска печати (при наличии) лица, составившего описание местоположения границ объекта



Приложение № 6
к правилам землепользования и застройки
Зайцевского сельского поселения
Кантемировского муниципального района
Воронежской области

СВЕДЕНИЯ О ГРАНИЦАХ ТЕРРИТОРИАЛЬНЫХ ЗОН,
СОДЕРЖАЩИЕ ГРАФИЧЕСКОЕ ОПИСАНИЕ МЕСТОПОЛОЖЕНИЯ
ГРАНИЦ ТЕРРИТОРИАЛЬНЫХ ЗОН, ПЕРЕЧЕНЬ КООРДИНАТ
ХАРАКТЕРНЫХ ТОЧЕК ГРАНИЦ ТЕРРИТОРИАЛЬНЫХ ЗОН
ПОСЁЛКА ПЕРВОМАЙСКИЙ

ОПИСАНИЕ МЕСТОПОЛОЖЕНИЯ ГРАНИЦ

Зона застройки индивидуальными жилыми домами посёлка Первомайский - Ж1/6

(наименование объекта, местоположение границ которого описано
(далее - объект)

Раздел I

Сведения об объекте

Сведения об объекте		
№ п/п	Характеристики объекта	Описание характеристик
1	2	3
1	Местоположение объекта	Воронежская область, Кантемировский муниципальный район, Зайцевское сельское поселение, посёлок Первомайский
2	Площадь объекта \pm величина погрешности определения площади ($P \pm \Delta P$)	114227 +/- 5915 м ²
3	Иные характеристики объекта	-

Раздел 2

Сведения о местоположении границ объекта

1. Система координат: МСК - 36, зона 1

2. Сведения о характерных точках границ объекта

Обозначение характерных точек границ	Координаты, м		Метод определения координат характерной точки	Средняя квадратическая погрешность положения характерной точки (Mt), м	Описание обозначения точки на местности (при наличии)
	X	Y			
1	2	3	4	5	6
1	299388.00	1358732.57	Картометрический	1.00	-
2	299377.15	1358921.95	Картометрический	1.00	-
3	299352.38	1358938.63	Картометрический	1.00	-
4	299314.25	1358968.69	Картометрический	1.00	-
5	299244.62	1358987.81	Картометрический	1.00	-
6	299219.96	1358990.70	Картометрический	1.00	-
7	299174.25	1358989.15	Картометрический	1.00	-
8	299162.37	1358978.17	Картометрический	1.00	-
9	299155.53	1358954.47	Картометрический	1.00	-
10	299114.93	1358961.39	Картометрический	1.00	-
11	299113.31	1358986.80	Картометрический	1.00	-
12	299145.03	1359076.10	Картометрический	5.00	-
13	299115.31	1359093.52	Картометрический	5.00	-
14	299046.69	1359071.71	Картометрический	5.00	-
15	298972.18	1359059.25	Картометрический	5.00	-
16	298929.82	1359047.53	Картометрический	5.00	-
17	298911.24	1359032.66	Картометрический	5.00	-
18	298900.98	1359023.89	Картометрический	5.00	-
19	298900.90	1358998.48	Картометрический	5.00	-
20	298933.66	1358913.67	Картометрический	5.00	-
21	298974.97	1358856.79	Картометрический	5.00	-
22	299060.18	1358762.50	Картометрический	1.00	-
23	299095.27	1358730.95	Картометрический	1.00	-
24	299095.41	1358731.00	Картометрический	1.00	-
25	299103.67	1358733.88	Картометрический	1.00	-
26	299105.30	1358734.01	Картометрический	1.00	-
27	299168.51	1358739.13	Картометрический	1.00	-
28	299289.74	1358736.14	Картометрический	1.00	-
29	299377.02	1358730.70	Картометрический	1.00	-
1	299388.00	1358732.57	Картометрический	1.00	-

3. Сведения о характерных точках части (частей) границы объекта					
Обозначение характерных точек части границы	Координаты, м		Метод определения координат характерной точки	Средняя квадратическая погрешность положения характерной точки (Mt), м	Описание обозначения точки на местности (при наличии)
	X	Y			
1	2	3	4	5	6
Часть №					
-	-	-	-	-	-

Раздел 4

План границ объекта




Масштаб 1:5000

Используемые условные знаки и обозначения:



границы территориальной зоны



•1

характерная точка границ территориальной зоны

Руководитель БУВО «Нормативно-проектный центр»

Подпись *Ю.В. Шалыгина* Ю.В. Шалыгина Дата « 10 » ноября 2021 г.

Место для оттиска печати (при наличии) лица, составившего описание местоположения границ объекта



Приложение № 7
к правилам землепользования и застройки
Зайцевского сельского поселения
Кантемировского муниципального района
Воронежской области

СВЕДЕНИЯ О ГРАНИЦАХ ТЕРРИТОРИАЛЬНЫХ ЗОН,
СОДЕРЖАЩИЕ ГРАФИЧЕСКОЕ ОПИСАНИЕ МЕСТОПОЛОЖЕНИЯ
ГРАНИЦ ТЕРРИТОРИАЛЬНЫХ ЗОН, ПЕРЕЧЕНЬ КООРДИНАТ
ХАРАКТЕРНЫХ ТОЧЕК ГРАНИЦ ТЕРРИТОРИАЛЬНЫХ ЗОН
ХУТОРА РОМАНЕНКОВ

ОПИСАНИЕ МЕСТОПОЛОЖЕНИЯ ГРАНИЦ

Зона застройки индивидуальными жилыми домами хутора Романенков - Ж1/7

(наименование объекта, местоположение границ которого описано
(далее - объект)

Раздел 1

Сведения об объекте		
№ п/п	Характеристики объекта	Описание характеристик
1	2	3
1	Местоположение объекта	Воронежская область, Кантемировский муниципальный район, Зайцевское сельское поселение, хутор Романенков
2	Площадь объекта \pm величина погрешности определения площади ($P \pm \text{Дельта } P$)	76218 +/- 966 м ²
3	Иные характеристики объекта	-

Раздел 2

Сведения о местоположении границ объекта

1. Система координат: МСК - 36, зона 1

2. Сведения о характерных точках границ объекта

Обозначение характерных точек границ	Координаты, м		Метод определения координат характерной точки	Средняя квадратическая погрешность положения характерной точки (Mt), м	Описание обозначения точки на местности (при наличии)
	X	Y			
1	2	3	4	5	6
1	301132.13	1358019.73	Картометрический	1.00	-
2	301128.59	1358180.08	Картометрический	1.00	-
3	301126.61	1358270.16	Картометрический	1.00	-
4	301016.40	1358275.17	Картометрический	1.00	-
5	300758.29	1358233.98	Картометрический	1.00	-
6	300758.95	1358201.88	Картометрический	1.00	-
7	300771.19	1358162.78	Картометрический	1.00	-
8	300784.87	1358133.57	Картометрический	1.00	-
9	300804.28	1358093.61	Картометрический	1.00	-
10	300810.49	1358082.40	Картометрический	1.00	-
11	300819.02	1358073.13	Картометрический	1.00	-
12	300826.70	1358067.59	Картометрический	1.00	-
13	300836.02	1358063.72	Картометрический	1.00	-
14	300872.67	1358055.35	Картометрический	1.00	-
15	300930.39	1358047.15	Картометрический	1.00	-
16	300931.96	1358046.97	Картометрический	1.00	-
17	301017.16	1358030.19	Картометрический	1.00	-
1	301132.13	1358019.73	Картометрический	1.00	-

3. Сведения о характерных точках части (частей) границы объекта

Обозначение характерных точек части границы	Координаты, м		Метод определения координат характерной точки	Средняя квадратическая погрешность положения характерной точки (Mt), м	Описание обозначения точки на местности (при наличии)
	X	Y			
1	2	3	4	5	6
Часть №					
-	-	-	-	-	-

План границ объекта




Масштаб 1:5000

Используемые условные знаки и обозначения:



границы территориальной зоны



характерная точка границ территориальной зоны

Руководитель БУВО «Нормативно-проектный центр»

Подпись  Ю.В. Шалыгина Дата « 10 » ноября 2021 г.

Место для оттиска печати (при наличии) лица, составившего описание местоположения границ объекта



Приложение № 8
к правилам землепользования и застройки
Зайцевского сельского поселения
Кантемировского муниципального района
Воронежской области

СВЕДЕНИЯ О ГРАНИЦАХ ТЕРРИТОРИАЛЬНЫХ ЗОН,
СОДЕРЖАЩИЕ ГРАФИЧЕСКОЕ ОПИСАНИЕ МЕСТОПОЛОЖЕНИЯ
ГРАНИЦ ТЕРРИТОРИАЛЬНЫХ ЗОН, ПЕРЕЧЕНЬ КООРДИНАТ
ХАРАКТЕРНЫХ ТОЧЕК ГРАНИЦ ТЕРРИТОРИАЛЬНЫХ ЗОН,
РАСПОЛОЖЕННЫХ ЗА ГРАНИЦАМИ НАСЕЛЕННЫХ ПУНКТОВ НА
ТЕРРИТОРИИ ЗАЙЦЕВСКОГО СЕЛЬСКОГО ПОСЕЛЕНИЯ

ОПИСАНИЕ МЕСТОПОЛОЖЕНИЯ ГРАНИЦ

Зона улиц, дорог, инженерной и транспортной инфраструктуры за границами населенных пунктов - ИТ1

(наименование объекта, местоположение границ которого описано
(далее - объект)

Раздел 1

Сведения об объекте		
№ п/п	Характеристики объекта	Описание характеристик
1	2	3
1	Местоположение объекта	Воронежская область, Кантемировский муниципальный район, Зайцевское сельское поселение
2	Площадь объекта \pm величина погрешности определения площади ($P \pm \Delta P$)	365075 +/- 10574 м ²
3	Иные характеристики объекта	-

Сведения о местоположении границ объекта					
1. Система координат: МСК - 36, зона I					
2. Сведения о характерных точках границ объекта					
Обозначение характерных точек границ	Координаты, м		Метод определения координат характерной точки	Средняя квадратическая погрешность положения характерной точки (M _t), м	Описание обозначения точки на местности (при наличии)
	X	Y			
1	2	3	4	5	6
1	300931.96	1358046.97	Аналитический	0.20	-
2	300930.39	1358047.15	Аналитический	0.20	-
3	300872.67	1358055.35	Аналитический	0.20	-
4	300836.02	1358063.72	Аналитический	0.20	-
5	300826.70	1358067.59	Аналитический	0.20	-
6	300819.02	1358073.13	Аналитический	0.20	-
7	300810.49	1358082.40	Аналитический	0.20	-
8	300804.28	1358093.61	Аналитический	0.20	-
9	300784.87	1358133.57	Аналитический	0.20	-
10	300771.19	1358162.78	Аналитический	0.20	-
11	300758.95	1358201.88	Аналитический	0.20	-
12	300758.29	1358233.98	Аналитический	0.20	-
13	300776.85	1358294.53	Аналитический	0.20	-
14	300798.78	1358400.35	Аналитический	0.20	-
15	300790.23	1358458.85	Аналитический	0.20	-
16	300755.47	1358516.63	Аналитический	0.20	-
17	300746.25	1358533.47	Аналитический	0.20	-
18	300717.24	1358581.06	Аналитический	0.50	-
19	300368.79	1358878.52	Аналитический	0.50	-
20	300314.96	1358920.06	Аналитический	0.50	-
21	300212.76	1359016.06	Аналитический	0.50	-
22	300190.72	1359035.91	Аналитический	0.50	-
23	300132.61	1359094.98	Аналитический	0.50	-
24	300092.66	1359139.55	Аналитический	0.50	-
25	300078.61	1359140.40	Аналитический	0.50	-
26	300073.32	1359140.10	Аналитический	0.50	-
27	300058.36	1359060.56	Аналитический	0.50	-
28	300025.32	1358996.26	Аналитический	0.50	-
29	299967.84	1358938.43	Аналитический	0.50	-
30	299883.20	1358899.10	Аналитический	0.50	-
31	299863.99	1358891.12	Аналитический	0.50	-
32	299791.50	1358860.99	Аналитический	0.20	-
33	299679.01	1358818.90	Аналитический	0.20	-
34	299553.43	1358775.76	Аналитический	0.20	-
35	299448.51	1358742.65	Аналитический	0.20	-
36	299377.02	1358730.70	Аналитический	0.20	-

1	2	3	4	5	6
37	299289.74	1358736.14	Аналитический	0.20	-
38	299168.51	1358739.13	Аналитический	0.20	-
39	299105.30	1358734.01	Аналитический	0.20	-
40	299103.67	1358733.88	Аналитический	0.20	-
41	299095.41	1358731.00	Аналитический	0.20	-
42	299095.27	1358730.95	Аналитический	0.20	-
43	299040.86	1358711.81	Аналитический	0.50	-
44	298820.70	1358617.94	Аналитический	0.50	-
45	298697.34	1358565.79	Аналитический	0.50	-
46	298570.42	1358513.59	Аналитический	0.50	-
47	298399.78	1358450.25	Аналитический	0.50	-
48	298319.54	1358675.74	Картометрический	5.00	-
49	298270.37	1358813.25	Картометрический	5.00	-
50	298179.29	1359071.59	Картометрический	5.00	-
51	298125.60	1359221.17	Картометрический	5.00	-
52	298065.34	1359389.56	Картометрический	5.00	-
53	298016.95	1359524.05	Картометрический	5.00	-
54	297969.78	1359658.43	Картометрический	5.00	-
55	297933.65	1359761.96	Картометрический	5.00	-
56	297889.36	1359892.85	Картометрический	5.00	-
57	297804.91	1360133.92	Картометрический	5.00	-
58	297759.54	1360261.51	Картометрический	5.00	-
59	297719.59	1360380.52	Картометрический	5.00	-
60	297654.21	1360538.66	Картометрический	5.00	-
61	297627.73	1360604.16	Картометрический	5.00	-
62	297587.17	1360707.26	Картометрический	5.00	-
63	297526.43	1360872.08	Картометрический	5.00	-
64	297511.81	1360923.03	Картометрический	5.00	-
65	297512.17	1360952.76	Картометрический	5.00	-
66	297577.23	1361075.44	Картометрический	5.00	-
67	297665.21	1361229.03	Картометрический	5.00	-
68	297739.74	1361360.76	Картометрический	5.00	-
69	297805.30	1361482.62	Картометрический	5.00	-
70	298039.30	1361896.77	Картометрический	5.00	-
71	298178.35	1362134.76	Картометрический	5.00	-
72	298239.77	1362238.97	Картометрический	5.00	-
73	298271.31	1362302.23	Картометрический	5.00	-
74	298312.81	1362421.50	Картометрический	5.00	-
75	298356.14	1362551.63	Картометрический	5.00	-
76	298406.95	1362702.34	Картометрический	5.00	-
77	298459.37	1362849.27	Картометрический	5.00	-
78	298503.87	1362983.89	Картометрический	5.00	-
79	298552.53	1363108.24	Картометрический	5.00	-
80	298612.04	1363260.32	Аналитический	0.02	-
81	298631.66	1363305.04	Аналитический	0.02	-
82	298658.57	1363365.77	Аналитический	0.02	-
83	298649.36	1363379.21	Аналитический	0.02	-
84	298639.77	1363393.21	Аналитический	0.02	-

1	2	3	4	5	6
85	298610.47	1363320.53	Аналитический	0.02	-
86	298593.12	1363310.49	Аналитический	0.02	-
87	298572.59	1363298.61	Аналитический	0.02	-
88	298573.82	1363296.50	Аналитический	0.02	-
89	298573.83	1363296.48	Аналитический	0.02	-
90	298581.23	1363283.75	Аналитический	0.02	-
91	298569.99	1363255.86	Аналитический	0.02	-
92	298542.09	1363179.53	Аналитический	0.02	-
93	298533.54	1363115.77	Аналитический	0.02	-
94	298540.91	1363112.85	Аналитический	0.02	-
95	298494.16	1362990.02	Картометрический	5.00	-
96	298448.68	1362856.40	Картометрический	5.00	-
97	298397.10	1362711.36	Картометрический	5.00	-
98	298340.91	1362548.83	Картометрический	5.00	-
99	298298.95	1362422.26	Картометрический	5.00	-
100	298261.73	1362315.23	Картометрический	5.00	-
101	298228.47	1362246.40	Картометрический	5.00	-
102	298166.51	1362141.12	Картометрический	5.00	-
103	298028.58	1361903.02	Картометрический	5.00	-
104	297894.85	1361673.06	Картометрический	5.00	-
105	297793.16	1361488.02	Картометрический	5.00	-
106	297727.68	1361369.30	Картометрический	5.00	-
107	297650.78	1361236.58	Картометрический	5.00	-
108	297566.37	1361083.60	Картометрический	5.00	-
109	297497.01	1360954.96	Картометрический	5.00	-
110	297496.51	1360921.35	Картометрический	5.00	-
111	297509.34	1360878.22	Картометрический	5.00	-
112	297574.17	1360701.35	Картометрический	5.00	-
113	297613.09	1360598.46	Картометрический	5.00	-
114	297638.37	1360531.58	Картометрический	5.00	-
115	297670.49	1360452.70	Картометрический	5.00	-
116	297669.13	1360445.29	Картометрический	5.00	-
117	296799.40	1360172.79	Аналитический	0.50	-
118	296668.47	1360128.16	Аналитический	0.50	-
119	296195.23	1359962.82	Аналитический	0.50	-
120	296075.40	1359919.56	Аналитический	0.50	-
121	295991.77	1359885.08	Аналитический	0.50	-
122	295991.66	1359885.03	Аналитический	0.50	-
123	295991.57	1359884.96	Аналитический	0.50	-
124	295929.82	1359840.98	Аналитический	0.50	-
125	295831.97	1359769.14	Аналитический	0.50	-
126	295754.64	1359712.15	Аналитический	0.50	-
127	295699.34	1359652.03	Аналитический	0.50	-
128	295581.43	1359517.95	Аналитический	0.50	-
129	295497.61	1359428.65	Аналитический	0.50	-
130	295473.64	1359356.48	Аналитический	0.50	-
131	295449.34	1359263.36	Аналитический	0.50	-
132	295442.05	1359153.42	Аналитический	0.50	-

1	2	3	4	5	6
133	295434.47	1359011.13	Аналитический	0.50	-
134	295417.64	1358833.09	Аналитический	0.50	-
135	295387.44	1358765.20	Аналитический	0.50	-
136	295341.22	1358693.82	Аналитический	0.50	-
137	295280.84	1358639.33	Аналитический	0.50	-
138	295207.95	1358578.50	Аналитический	0.50	-
139	295176.85	1358556.37	Аналитический	0.50	-
140	295161.41	1358561.56	Аналитический	0.50	-
141	295171.33	1358523.86	Аналитический	0.50	-
142	295184.56	1358541.74	Аналитический	0.50	-
143	295216.49	1358567.17	Аналитический	0.50	-
144	295291.59	1358627.75	Аналитический	0.50	-
145	295353.64	1358680.90	Аналитический	0.50	-
146	295402.81	1358758.55	Аналитический	0.50	-
147	295435.42	1358827.34	Аналитический	0.50	-
148	295448.66	1359011.69	Аналитический	0.50	-
149	295456.80	1359150.88	Аналитический	0.50	-
150	295463.07	1359264.24	Аналитический	0.50	-
151	295486.20	1359350.50	Аналитический	0.50	-
152	295512.47	1359426.88	Аналитический	0.50	-
153	295590.63	1359504.95	Аналитический	0.50	-
154	295710.94	1359644.88	Аналитический	0.50	-
155	295763.60	1359700.76	Аналитический	0.50	-
156	295841.57	1359759.43	Аналитический	0.50	-
157	295936.66	1359829.29	Аналитический	0.50	-
158	295999.48	1359874.79	Аналитический	0.50	-
159	296078.21	1359908.17	Аналитический	0.50	-
160	296199.47	1359952.67	Аналитический	0.50	-
161	296335.62	1359997.28	Аналитический	0.50	-
162	296528.15	1360065.10	Аналитический	0.50	-
163	296671.55	1360114.80	Аналитический	0.50	-
164	296803.32	1360158.63	Аналитический	0.50	-
165	297673.05	1360433.21	Аналитический	0.50	-
166	297680.20	1360428.30	Картометрический	5.00	-
167	297703.68	1360370.36	Картометрический	5.00	-
168	297745.92	1360255.50	Картометрический	5.00	-
169	297791.94	1360128.38	Картометрический	5.00	-
170	297876.88	1359883.03	Картометрический	5.00	-
171	297920.11	1359756.75	Картометрический	5.00	-
172	298005.28	1359518.13	Картометрический	5.00	-
173	298052.42	1359384.80	Картометрический	5.00	-
174	298111.73	1359216.81	Картометрический	5.00	-
175	298165.04	1359067.35	Картометрический	5.00	-
176	298209.51	1358943.02	Картометрический	5.00	-
177	298261.14	1358798.40	Картометрический	5.00	-
178	298305.09	1358674.54	Картометрический	5.00	-
179	298375.86	1358477.00	Картометрический	5.00	-
180	298412.61	1358373.01	Картометрический	5.00	-

1	2	3	4	5	6
181	298486.15	1358163.76	Картометрический	5.00	-
182	298548.08	1357992.26	Картометрический	5.00	-
183	298599.70	1357846.72	Картометрический	5.00	-
184	298665.26	1357659.72	Картометрический	5.00	-
185	298707.83	1357538.40	Картометрический	5.00	-
186	298753.47	1357411.94	Картометрический	5.00	-
187	298802.19	1357278.31	Картометрический	5.00	-
188	298856.56	1357125.31	Картометрический	5.00	-
189	298895.15	1357016.09	Картометрический	5.00	-
190	298951.38	1356857.02	Картометрический	5.00	-
191	298987.82	1356755.59	Картометрический	5.00	-
192	299018.66	1356656.12	Картометрический	5.00	-
193	299015.25	1356578.55	Картометрический	5.00	-
194	298962.10	1356399.03	Картометрический	5.00	-
195	298923.05	1356293.35	Картометрический	5.00	-
196	298838.89	1356132.84	Картометрический	5.00	-
197	298793.48	1356045.63	Картометрический	5.00	-
198	298768.11	1355977.75	Картометрический	5.00	-
199	298705.17	1355798.87	Картометрический	5.00	-
200	298657.33	1355662.23	Картометрический	5.00	-
201	298615.24	1355543.95	Картометрический	5.00	-
202	298570.83	1355416.89	Картометрический	5.00	-
203	298527.96	1355293.78	Картометрический	5.00	-
204	298490.32	1355185.13	Картометрический	5.00	-
205	298451.31	1355073.69	Картометрический	5.00	-
206	298401.12	1354929.82	Картометрический	5.00	-
207	298366.87	1354845.53	Картометрический	5.00	-
208	298318.15	1354783.83	Аналитический	0.20	-
209	298324.62	1354767.68	Аналитический	0.20	-
210	298379.57	1354837.54	Аналитический	0.20	-
211	298414.21	1354926.64	Аналитический	0.20	-
212	298465.53	1355070.17	Аналитический	0.20	-
213	298503.61	1355180.43	Аналитический	0.20	-
214	298541.96	1355289.84	Аналитический	0.20	-
215	298585.13	1355412.58	Аналитический	0.20	-
216	298629.42	1355539.37	Аналитический	0.20	-
217	298670.14	1355654.41	Аналитический	0.20	-
218	298719.36	1355796.26	Аналитический	0.20	-
219	298781.79	1355974.10	Аналитический	0.20	-
220	298808.14	1356043.75	Аналитический	0.20	-
221	298849.21	1356122.83	Аналитический	0.20	-
222	298937.18	1356289.21	Картометрический	5.00	-
223	298975.35	1356394.45	Картометрический	5.00	-
224	299030.04	1356577.36	Картометрический	5.00	-
225	299032.47	1356658.11	Картометрический	5.00	-
226	298999.29	1356765.18	Картометрический	5.00	-
227	298964.39	1356863.92	Картометрический	5.00	-
228	298907.28	1357025.37	Картометрический	5.00	-

1	2	3	4	5	6
229	298871.59	1357135.79	Картометрический	5.00	-
230	298813.78	1357287.48	Картометрический	5.00	-
231	298767.65	1357417.61	Картометрический	5.00	-
232	298723.05	1357542.55	Картометрический	5.00	-
233	298678.84	1357666.14	Картометрический	5.00	-
234	298613.92	1357848.82	Картометрический	5.00	-
235	298560.38	1357997.55	Картометрический	5.00	-
236	298501.89	1358165.77	Картометрический	5.00	-
237	298424.33	1358381.79	Картометрический	5.00	-
238	298407.64	1358428.54	Аналитический	0.50	-
239	298576.76	1358500.53	Аналитический	0.50	-
240	298703.19	1358552.51	Аналитический	0.50	-
241	298828.43	1358606.67	Аналитический	0.50	-
242	299046.81	1358699.40	Аналитический	0.50	-
243	299107.45	1358720.00	Аналитический	0.20	-
244	299168.99	1358726.08	Аналитический	0.20	-
245	299288.75	1358722.64	Аналитический	0.20	-
246	299306.16	1358718.92	Аналитический	0.20	-
247	299377.31	1358717.56	Аналитический	0.20	-
248	299452.83	1358730.11	Аналитический	0.20	-
249	299455.26	1358730.87	Аналитический	0.20	-
250	299555.34	1358762.22	Аналитический	0.50	-
251	299684.56	1358806.73	Аналитический	0.50	-
252	299797.06	1358848.53	Аналитический	0.50	-
253	299806.11	1358852.26	Аналитический	0.20	-
254	299860.87	1358874.82	Аналитический	0.20	-
255	299889.27	1358886.51	Аналитический	0.50	-
256	299976.18	1358928.02	Аналитический	0.50	-
257	300038.68	1358989.17	Аналитический	0.50	-
258	300072.12	1359055.13	Аналитический	0.50	-
259	300086.96	1359116.08	Аналитический	0.50	-
260	300122.30	1359085.76	Аналитический	0.50	-
261	300177.91	1359026.04	Аналитический	0.50	-
262	300196.13	1359008.78	Аналитический	0.50	-
263	300260.83	1358947.52	Аналитический	0.50	-
264	300303.30	1358908.57	Аналитический	0.50	-
265	300355.13	1358867.00	Аналитический	0.50	-
266	300398.61	1358831.15	Аналитический	0.50	-
267	300494.97	1358750.30	Аналитический	0.50	-
268	300564.36	1358689.71	Аналитический	0.50	-
269	300587.94	1358670.25	Аналитический	0.50	-
270	300663.22	1358608.13	Аналитический	0.50	-
271	300701.29	1358576.71	Аналитический	0.50	-
272	300734.35	1358526.47	Аналитический	0.20	-
273	300745.82	1358510.57	Аналитический	0.20	-
274	300779.18	1358453.96	Аналитический	0.20	-
275	300787.81	1358401.42	Аналитический	0.20	-
276	300765.83	1358297.36	Аналитический	0.20	-

1	2	3	4	5	6
277	300746.96	1358235.50	Аналитический	0.20	-
278	300747.11	1358226.89	Аналитический	0.20	-
279	300747.03	1358198.94	Аналитический	0.20	-
280	300760.45	1358156.55	Аналитический	0.20	-
281	300784.26	1358110.45	Аналитический	0.20	-
282	300801.78	1358075.48	Аналитический	0.20	-
283	300814.07	1358063.98	Аналитический	0.20	-
284	300822.01	1358058.19	Аналитический	0.20	-
285	300832.74	1358053.73	Аналитический	0.20	-
286	300870.72	1358045.03	Аналитический	0.20	-
287	300929.04	1358036.73	Аналитический	0.20	-
288	300930.78	1358036.54	Аналитический	0.20	-
1	300931.96	1358046.97	Аналитический	0.20	-
289	299233.86	1364476.86	Аналитический	0.20	-
290	299196.27	1364409.93	Картометрический	5.00	-
291	299099.74	1364239.34	Картометрический	5.00	-
292	299022.03	1364099.88	Картометрический	5.00	-
293	298878.96	1363851.77	Картометрический	5.00	-
294	298820.59	1363750.41	Аналитический	0.02	-
295	298810.27	1363756.05	Аналитический	0.02	-
296	298775.90	1363710.84	Аналитический	0.02	-
297	298757.18	1363686.19	Аналитический	0.03	-
298	298738.47	1363661.54	Аналитический	0.10	-
299	298661.67	1363471.00	Аналитический	0.10	-
300	298664.51	1363466.85	Аналитический	0.10	-
301	298678.99	1363445.72	Аналитический	0.02	-
302	298688.10	1363432.43	Аналитический	0.02	-
303	298689.18	1363434.86	Аналитический	0.02	-
304	298762.83	1363612.91	Аналитический	0.02	-
305	298800.63	1363689.05	Аналитический	0.02	-
306	298832.51	1363743.88	Аналитический	0.02	-
307	298892.02	1363846.24	Картометрический	5.00	-
308	299034.51	1364094.99	Аналитический	0.20	-
309	299112.49	1364233.71	Аналитический	0.20	-
310	299206.23	1364402.20	Аналитический	0.20	-
311	299246.65	1364471.42	Аналитический	0.20	-
289	299233.86	1364476.86	Аналитический	0.20	-
312	293370.93	1361337.89	Аналитический	0.50	-
313	293367.05	1361340.59	Аналитический	0.50	-
314	293361.40	1361343.74	Аналитический	0.50	-
315	293352.90	1361347.02	Аналитический	0.50	-
316	293348.55	1361348.53	Аналитический	0.50	-
317	293338.42	1361350.49	Аналитический	0.50	-
318	293326.84	1361351.27	Аналитический	0.50	-
319	293137.73	1361355.16	Аналитический	0.50	-
320	293137.60	1361349.00	Аналитический	0.50	-

1	2	3	4	5	6
321	293349.36	1361338.16	Аналитический	0.50	-
312	293370.93	1361337.89	Аналитический	0.50	-
322	293001.16	1361365.54	Аналитический	0.20	-
323	292982.84	1361377.83	Аналитический	0.50	-
324	292889.65	1361515.55	Аналитический	0.50	-
325	292466.04	1362027.76	Аналитический	0.50	-
326	292137.18	1362425.96	Аналитический	0.50	-
327	292043.99	1362548.76	Аналитический	0.50	-
328	292003.09	1362601.97	Аналитический	0.50	-
329	291842.16	1362796.90	Аналитический	0.50	-
330	291757.28	1362931.27	Аналитический	0.50	-
331	291563.42	1363215.39	Аналитический	0.50	-
332	291491.05	1363329.31	Аналитический	0.50	-
333	291365.74	1363535.14	Аналитический	0.50	-
334	291243.30	1363735.76	Аналитический	0.50	-
335	291241.09	1363739.43	Аналитический	0.20	-
336	291235.93	1363733.87	Аналитический	0.20	-
337	291060.42	1364022.76	Аналитический	0.20	-
338	291038.35	1364064.70	Аналитический	0.20	-
339	290948.15	1364219.76	Аналитический	0.20	-
340	290776.22	1364441.58	Аналитический	0.20	-
341	290653.64	1364595.48	Аналитический	0.20	-
342	290643.80	1364607.83	Аналитический	0.20	-
343	290548.77	1364727.15	Аналитический	0.20	-
344	290547.10	1364728.37	Аналитический	0.20	-
345	290541.56	1364723.37	Аналитический	0.50	-
346	290556.64	1364702.88	Аналитический	0.50	-
347	290693.06	1364531.18	Аналитический	0.50	-
348	290801.59	1364397.90	Аналитический	0.50	-
349	290909.53	1364252.65	Аналитический	0.50	-
350	290990.41	1364123.31	Аналитический	0.50	-
351	291115.63	1363919.12	Аналитический	0.50	-
352	291232.23	1363728.12	Аналитический	0.50	-
353	291354.91	1363530.15	Аналитический	0.50	-
354	291357.77	1363525.45	Аналитический	0.50	-
355	291481.52	1363321.46	Аналитический	0.50	-
356	291550.62	1363211.74	Аналитический	0.50	-
357	291746.09	1362923.99	Аналитический	0.50	-
358	291752.30	1362913.58	Аналитический	0.50	-
359	291821.78	1362797.12	Аналитический	0.50	-
360	291987.48	1362588.25	Аналитический	0.50	-
361	292025.36	1362538.65	Аналитический	0.50	-
362	292117.37	1362412.23	Аналитический	0.50	-
363	292506.36	1361954.58	Аналитический	0.50	-
364	292880.85	1361504.28	Аналитический	0.50	-
365	292964.67	1361376.77	Аналитический	0.50	-
366	292987.85	1361356.71	Аналитический	0.20	-

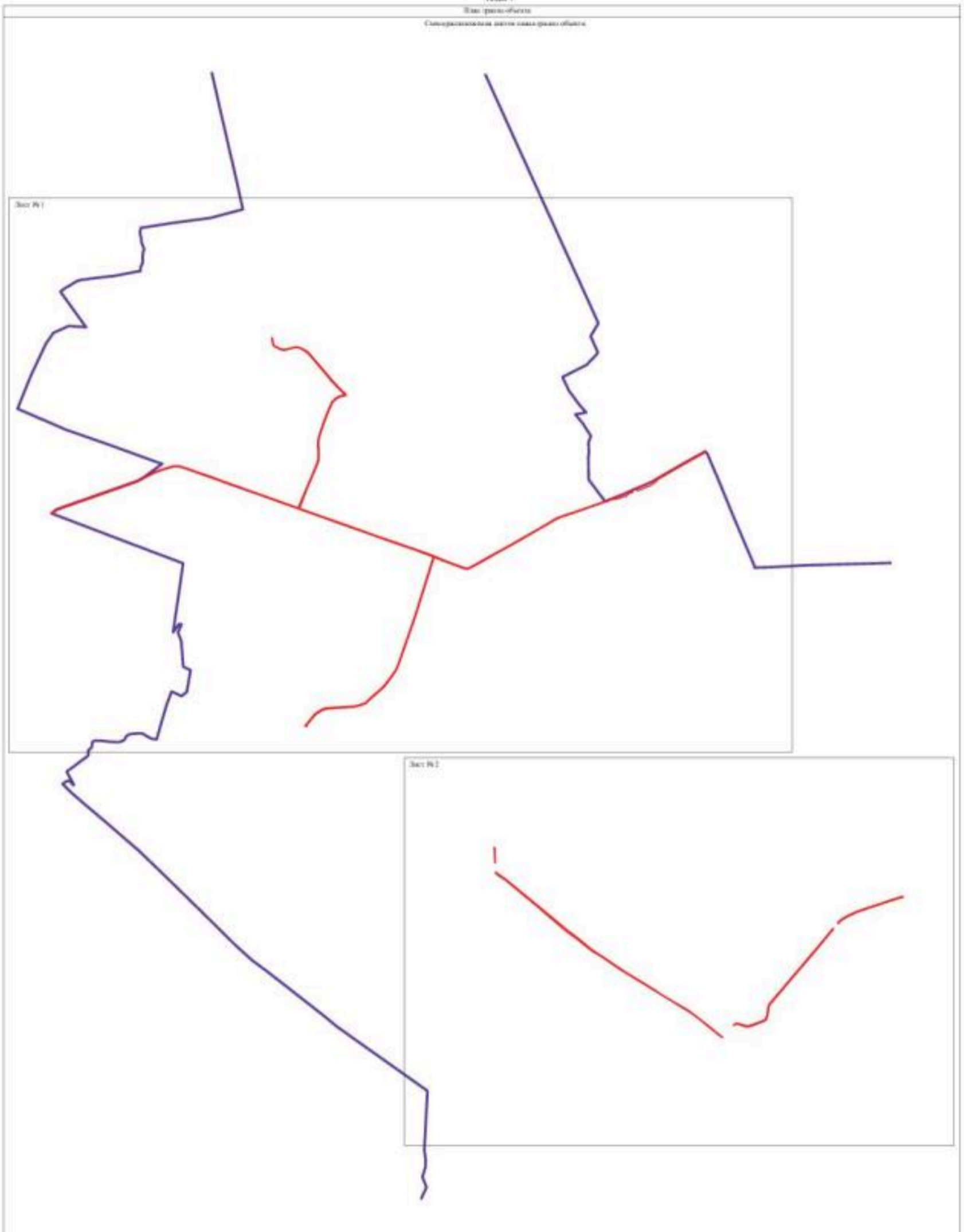
1	2	3	4	5	6
322	293001.16	1361365.54	Аналитический	0.20	-
367	292166.19	1366367.32	Аналитический	0.50	-
368	292151.74	1366373.38	Аналитический	0.50	-
369	292117.29	1366345.25	Аналитический	0.50	-
370	291915.78	1366178.16	Аналитический	0.50	-
371	291766.75	1366053.79	Аналитический	0.50	-
372	291664.74	1365968.32	Аналитический	0.50	-
373	291552.24	1365871.41	Аналитический	0.50	-
374	291413.06	1365752.97	Аналитический	0.50	-
375	291244.12	1365610.73	Аналитический	0.50	-
376	291070.46	1365463.40	Аналитический	0.50	-
377	291032.49	1365430.99	Аналитический	0.50	-
378	290999.15	1365415.40	Аналитический	0.50	-
379	290906.41	1365403.20	Аналитический	0.50	-
380	290857.09	1365393.73	Аналитический	0.50	-
381	290824.05	1365383.44	Аналитический	0.50	-
382	290796.22	1365364.54	Аналитический	0.50	-
383	290778.64	1365331.75	Аналитический	0.50	-
384	290711.76	1365148.79	Аналитический	0.50	-
385	290702.02	1365112.77	Аналитический	0.50	-
386	290703.59	1365073.56	Аналитический	0.50	-
387	290703.79	1365068.52	Аналитический	0.50	-
388	290735.29	1364973.99	Аналитический	0.50	-
389	290741.40	1364944.51	Аналитический	0.50	-
390	290739.41	1364919.44	Аналитический	0.50	-
391	290730.88	1364899.54	Аналитический	0.50	-
392	290719.14	1364888.70	Аналитический	0.20	-
393	290721.94	1364885.86	Аналитический	0.20	-
394	290753.15	1364923.39	Аналитический	0.20	-
395	290754.83	1364923.65	Аналитический	0.20	-
396	290756.06	1364952.07	Аналитический	0.50	-
397	290750.32	1364974.89	Аналитический	0.50	-
398	290718.94	1365075.60	Аналитический	0.50	-
399	290717.64	1365107.50	Аналитический	0.50	-
400	290727.83	1365144.39	Аналитический	0.50	-
401	290791.01	1365322.69	Аналитический	0.50	-
402	290809.65	1365357.20	Аналитический	0.50	-
403	290827.37	1365368.82	Аналитический	0.50	-
404	290863.59	1365382.78	Аналитический	0.50	-
405	290906.32	1365390.19	Аналитический	0.50	-
406	291004.95	1365403.43	Аналитический	0.50	-
407	291038.13	1365418.36	Аналитический	0.50	-
408	291079.84	1365452.42	Аналитический	0.50	-
409	291251.83	1365598.68	Аналитический	0.50	-
410	291425.39	1365744.17	Аналитический	0.50	-
411	291560.08	1365859.55	Аналитический	0.50	-
412	291672.41	1365956.47	Аналитический	0.50	-

1	2	3	4	5	6
413	291777.56	1366044.74	Аналитический	0.50	-
414	291927.34	1366168.64	Аналитический	0.50	-
415	292128.15	1366336.67	Аналитический	0.50	-
367	292166.19	1366367.32	Аналитический	0.50	-
416	292639.70	1367404.08	Картометрический	5.00	-
417	292633.76	1367405.56	Картометрический	5.00	-
418	292627.11	1367406.95	Картометрический	5.00	-
419	292606.45	1367334.83	Картометрический	5.00	-
420	292552.34	1367171.46	Картометрический	5.00	-
421	292489.62	1366981.85	Картометрический	5.00	-
422	292422.17	1366776.55	Картометрический	5.00	-
423	292390.18	1366693.00	Картометрический	5.00	-
424	292348.27	1366605.65	Картометрический	5.00	-
425	292313.13	1366539.92	Картометрический	5.00	-
426	292277.43	1366486.38	Картометрический	5.00	-
427	292238.00	1366443.80	Картометрический	5.00	-
428	292234.08	1366440.60	Аналитический	0.50	-
429	292244.29	1366435.41	Аналитический	0.50	-
430	292248.62	1366433.74	Аналитический	0.50	-
431	292249.25	1366434.24	Картометрический	5.00	-
432	292290.73	1366479.07	Картометрический	5.00	-
433	292324.06	1366529.79	Картометрический	5.00	-
434	292360.90	1366600.03	Картометрический	5.00	-
435	292401.16	1366684.56	Картометрический	5.00	-
436	292436.10	1366775.46	Картометрический	5.00	-
437	292502.07	1366975.21	Картометрический	5.00	-
438	292567.73	1367170.91	Картометрический	5.00	-
439	292618.98	1367328.00	Картометрический	5.00	-
416	292639.70	1367404.08	Картометрический	5.00	-

3. Сведения о характерных точках части (частей) границы объекта

Обозначение характерных точек части границы	Координаты, м		Метод определения координат характерной точки	Средняя квадратическая погрешность положения характерной точки (M _t), м	Описание обозначения точки на местности (при наличии)
	X	Y			
1	2	3	4	5	6
Часть №					
-	-	-	-	-	-

Рисунок 4
Вид границ области
Самостоятельным путем граница области



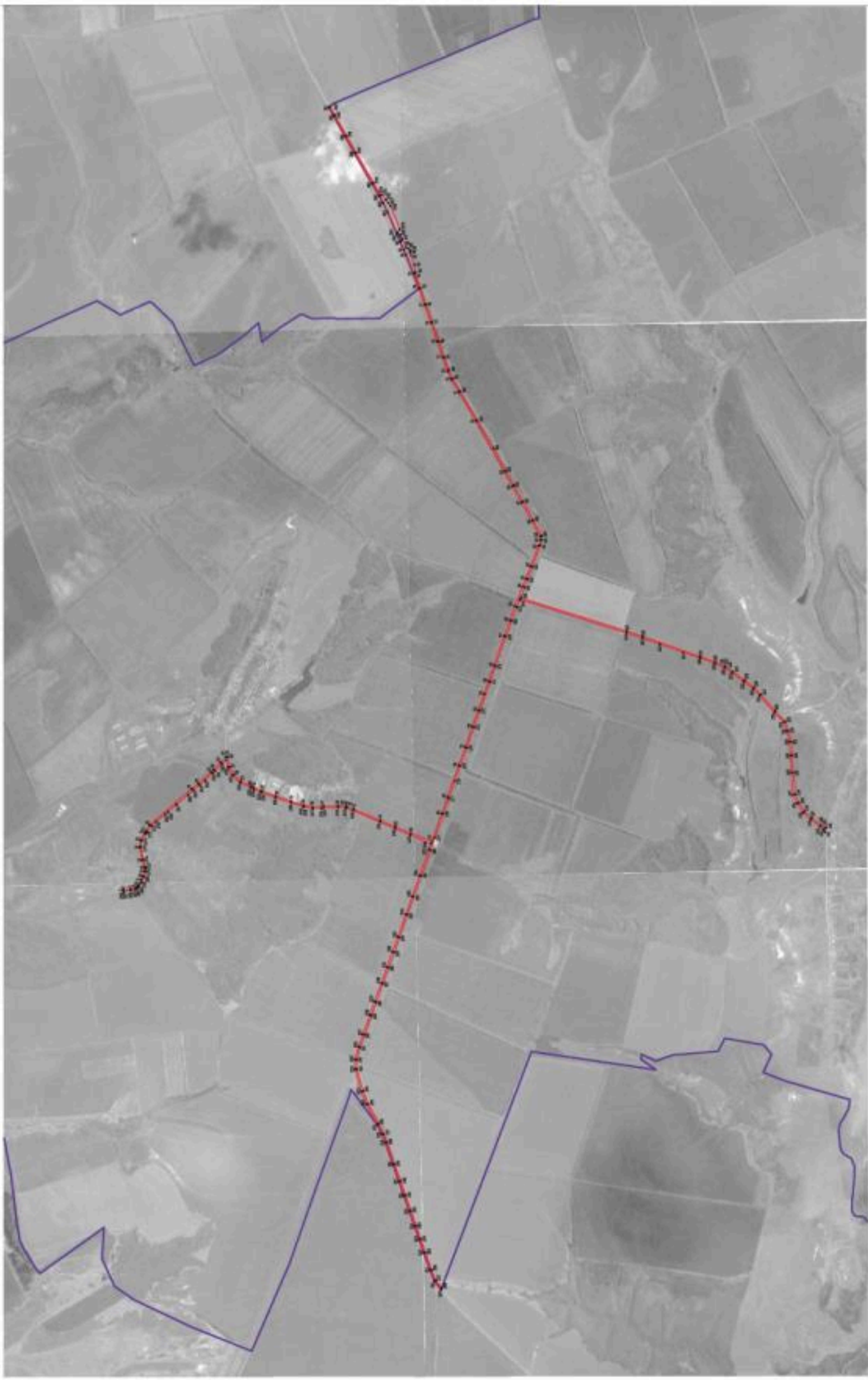
Масштаб: 1:2500

Используемые условные знаки в обозначении:
— границы государственной территории
— границы муниципального образования
Лист №1 — область самостоятельным путем граница области

Руководитель ФГУП «Федеральный архив»
Подпись: _____ И.В. Плещинский Дата: «__» _____ 2011 г.
Место: _____



Projekat: "..."
Datum: ...



Skema: 1/1000



[Symbol]	Granica posjedovanja
[Symbol]	Granica komunalne zone
[Symbol]	Granica katastarske opštine
[Symbol]	Granica opštine

Длина проекции 3,8 км



Красная линия - граница территории
 Черная линия - граница участка
 Ч.П. - опорный пункт

Масштаб 1:10000



ОПИСАНИЕ МЕСТОПОЛОЖЕНИЯ ГРАНИЦ

Зона железнодорожного транспорта за границами населенных пунктов - ИТ2

(наименование объекта, местоположение границ которого описано
(далее - объект)

Раздел I

Сведения об объекте		
№ п/п	Характеристики объекта	Описание характеристик
1	2	3
1	Местоположение объекта	Воронежская область, Кантемировский муниципальный район, Зайцевское сельское поселение
2	Площадь объекта \pm величина погрешности определения площади ($P \pm \Delta P$)	4073739 +/- 3532 м ²
3	Иные характеристики объекта	-

Раздел 2

Сведения о местоположении границ объекта					
1. Система координат: МСК - 36, зона 1					
2. Сведения о характерных точках границ объекта					
Обозначение характерных точек границ	Координаты, м		Метод определения координат характерной точки	Средняя квадратическая погрешность положения характерной точки (Mt), м	Описание обозначения точки на местности (при наличии)
	X	Y			
1	2	3	4	5	6
1	302687.55	1356950.61	Аналитический	0.02	-
2	302711.85	1357130.27	Аналитический	0.02	-
3	302760.62	1357312.97	Аналитический	0.02	-
4	302776.19	1357371.69	Аналитический	0.50	-
5	302570.04	1357622.54	Аналитический	0.50	-
6	302443.03	1357777.08	Аналитический	0.50	-
7	302442.21	1357777.12	Аналитический	0.50	-
8	302281.43	1357784.35	Аналитический	0.50	-
9	302253.54	1357908.96	Аналитический	0.50	-
10	302268.59	1357916.34	Аналитический	0.50	-
11	302245.59	1357964.34	Аналитический	0.50	-
12	302233.65	1357958.75	Аналитический	0.50	-
13	302198.37	1357982.15	Аналитический	0.50	-
14	302125.87	1358160.51	Аналитический	0.50	-
15	302134.45	1358270.81	Аналитический	0.50	-
16	302135.17	1358280.10	Аналитический	0.50	-
17	302136.42	1358296.19	Аналитический	0.50	-
18	302135.58	1358297.58	Аналитический	0.50	-
19	302088.04	1358375.71	Аналитический	0.50	-
20	302075.71	1358395.97	Аналитический	0.50	-
21	302034.24	1358464.12	Аналитический	0.50	-
22	301978.79	1358628.71	Аналитический	0.50	-
23	301926.12	1358919.98	Аналитический	0.50	-
24	301918.49	1359001.71	Аналитический	0.50	-
25	301900.12	1359198.48	Аналитический	0.50	-
26	301919.10	1359200.12	Аналитический	0.50	-
27	301915.67	1359239.97	Аналитический	0.50	-
28	301896.65	1359238.33	Аналитический	0.50	-
29	301885.68	1359365.18	Аналитический	0.50	-
30	301881.49	1359413.61	Аналитический	0.50	-
31	301867.98	1359569.90	Аналитический	0.50	-
32	301827.70	1359764.11	Аналитический	0.50	-
33	301891.89	1359777.42	Аналитический	0.50	-
34	301881.38	1359828.11	Аналитический	0.50	-
35	301887.93	1359878.83	Аналитический	0.50	-
36	301891.85	1359909.17	Аналитический	0.50	-

1	2	3	4	5	6
37	301894.89	1359932.73	Аналитический	0.50	-
38	301819.14	1360173.64	Аналитический	0.50	-
39	301831.43	1360346.44	Аналитический	0.50	-
40	301631.86	1360728.30	Аналитический	0.50	-
41	301624.25	1360742.87	Аналитический	0.50	-
42	301620.87	1360749.33	Аналитический	0.50	-
43	301604.10	1360781.43	Аналитический	0.50	-
44	301420.54	1361041.61	Аналитический	0.50	-
45	301220.99	1361236.67	Аналитический	0.50	-
46	301189.00	1361236.41	Аналитический	0.50	-
47	301087.07	1361235.60	Аналитический	0.50	-
48	301079.64	1361249.96	Аналитический	0.50	-
49	301071.53	1361265.66	Аналитический	0.02	-
50	301034.81	1361336.66	Аналитический	0.02	-
51	301048.54	1361343.75	Аналитический	0.02	-
52	301043.44	1361366.26	Аналитический	0.02	-
53	300951.18	1361376.15	Аналитический	0.02	-
54	300922.22	1361379.25	Аналитический	0.02	-
55	300916.66	1361383.91	Аналитический	0.02	-
56	300914.57	1361385.66	Аналитический	0.02	-
57	300694.81	1361569.78	Аналитический	0.02	-
58	300445.55	1361744.05	Аналитический	0.02	-
59	300185.46	1361894.72	Аналитический	0.02	-
60	300134.97	1361924.61	Аналитический	0.02	-
61	300113.36	1361937.40	Аналитический	0.02	-
62	299845.95	1362095.74	Аналитический	0.02	-
63	299871.18	1362132.34	Аналитический	0.02	-
64	299928.46	1362215.42	Аналитический	5.00	-
65	299614.91	1362463.84	Аналитический	5.00	-
66	299374.31	1362732.09	Аналитический	0.50	-
67	299368.86	1362738.15	Аналитический	0.50	-
68	299210.68	1362743.23	Аналитический	0.50	-
69	299178.10	1362735.10	Аналитический	0.50	-
70	298940.40	1362738.74	Аналитический	0.02	-
71	298948.71	1362728.23	Аналитический	0.02	-
72	298967.67	1362704.27	Аналитический	0.02	-
73	299199.75	1362410.87	Аналитический	0.02	-
74	299384.52	1362225.62	Аналитический	0.02	-
75	299400.45	1362209.64	Аналитический	0.02	-
76	299439.38	1362170.60	Аналитический	0.02	-
77	299772.66	1361979.44	Аналитический	0.02	-
78	299796.16	1362020.12	Аналитический	0.02	-
79	300048.16	1361874.56	Аналитический	0.02	-
80	300070.16	1361861.86	Аналитический	0.02	-
81	300354.20	1361697.81	Аналитический	0.02	-
82	300572.85	1361558.50	Аналитический	0.02	-
83	300757.40	1361417.00	Аналитический	0.02	-
84	300846.44	1361332.22	Аналитический	0.02	-

1	2	3	4	5	6
85	300849.32	1361329.46	Аналитический	0.50	-
86	300871.12	1361308.71	Аналитический	0.02	-
87	300890.92	1361289.86	Аналитический	0.02	-
88	300874.13	1361272.18	Аналитический	0.02	-
89	300916.66	1361230.92	Аналитический	0.02	-
90	300936.30	1361250.75	Аналитический	0.02	-
91	300984.32	1361196.42	Аналитический	0.02	-
92	300993.83	1361185.66	Аналитический	0.50	-
93	300995.68	1361183.57	Аналитический	0.50	-
94	301059.77	1361111.05	Аналитический	0.50	-
95	301025.46	1361080.48	Аналитический	0.50	-
96	301205.30	1360828.10	Аналитический	0.50	-
97	301346.70	1360563.44	Аналитический	0.50	-
98	301451.61	1360357.70	Аналитический	0.50	-
99	301454.89	1360351.27	Аналитический	0.50	-
100	301464.72	1360331.99	Аналитический	0.50	-
101	301482.97	1360296.20	Аналитический	0.50	-
102	301495.18	1360266.71	Аналитический	0.50	-
103	301515.04	1360218.74	Аналитический	0.50	-
104	301597.69	1360019.11	Аналитический	0.50	-
105	301685.04	1359732.08	Аналитический	0.50	-
106	301732.19	1359741.83	Аналитический	0.50	-
107	301809.56	1359247.32	Аналитический	0.50	-
108	301815.21	1359211.21	Аналитический	0.50	-
109	301815.75	1359205.10	Аналитический	0.50	-
110	301834.34	1358995.71	Аналитический	0.50	-
111	301850.50	1358813.61	Аналитический	0.50	-
112	301890.50	1358611.40	Аналитический	0.50	-
113	301879.48	1358473.22	Аналитический	0.50	-
114	301877.78	1358451.95	Аналитический	0.50	-
115	301874.20	1358407.01	Аналитический	0.50	-
116	301890.66	1358357.37	Аналитический	0.50	-
117	301883.53	1358355.01	Аналитический	0.50	-
118	301874.48	1358352.01	Аналитический	0.50	-
119	301878.57	1358339.60	Аналитический	0.50	-
120	301881.91	1358329.54	Аналитический	0.50	-
121	301891.94	1358299.27	Аналитический	0.50	-
122	301911.57	1358305.78	Аналитический	0.50	-
123	302021.38	1358119.90	Аналитический	0.50	-
124	302103.44	1357935.18	Аналитический	0.50	-
125	302115.60	1357868.65	Аналитический	0.50	-
126	302094.13	1357858.33	Аналитический	0.50	-
127	302119.76	1357806.26	Аналитический	0.50	-
128	302137.59	1357815.24	Аналитический	0.50	-
129	302239.92	1357666.10	Аналитический	0.50	-
130	302206.42	1357646.63	Аналитический	0.50	-
131	302228.73	1357593.84	Аналитический	0.50	-
132	302239.13	1357593.20	Аналитический	0.50	-

1	2	3	4	5	6
133	302241.46	1357563.72	Аналитический	0.50	-
134	302326.81	1357361.73	Аналитический	0.50	-
135	302355.21	1357321.26	Аналитический	0.02	-
136	302499.50	1357115.70	Аналитический	0.02	-
1	302687.55	1356950.61	Аналитический	0.02	-
137	298539.69	1363180.67	Аналитический	0.50	-
138	298569.99	1363255.86	Аналитический	0.50	-
139	298581.23	1363283.75	Аналитический	0.50	-
140	298573.83	1363296.48	Аналитический	0.50	-
141	298572.59	1363298.61	Аналитический	0.10	-
142	298593.12	1363310.49	Аналитический	0.10	-
143	298610.47	1363320.53	Аналитический	0.50	-
144	298639.77	1363393.21	Аналитический	0.50	-
145	298649.36	1363379.21	Аналитический	0.02	-
146	298658.57	1363365.77	Аналитический	0.02	-
147	298688.10	1363432.43	Аналитический	0.02	-
148	298678.99	1363445.72	Аналитический	0.02	-
149	298664.51	1363466.85	Аналитический	0.02	-
150	298661.67	1363471.00	Аналитический	0.10	-
151	298738.47	1363661.54	Аналитический	0.10	-
152	298591.62	1363862.47	Аналитический	0.10	-
153	298409.09	1364079.12	Аналитический	0.10	-
154	298405.27	1364083.65	Аналитический	0.50	-
155	298401.56	1364088.06	Аналитический	0.50	-
156	298203.06	1364299.30	Аналитический	0.50	-
157	298173.32	1364330.96	Аналитический	0.50	-
158	298129.64	1364377.44	Аналитический	0.20	-
159	298127.41	1364379.81	Аналитический	0.10	-
160	298124.64	1364382.76	Аналитический	0.10	-
161	298114.19	1364372.74	Аналитический	0.10	-
162	298105.81	1364364.71	Аналитический	0.20	-
163	298028.56	1364290.68	Аналитический	0.50	-
164	297921.01	1364405.40	Аналитический	0.50	-
165	297807.84	1364507.38	Аналитический	0.50	-
166	297817.77	1364518.50	Аналитический	0.50	-
167	297783.72	1364548.58	Аналитический	0.50	-
168	297773.94	1364537.37	Аналитический	0.50	-
169	297558.52	1364715.87	Аналитический	0.50	-
170	297414.71	1364812.28	Аналитический	0.50	-
171	297405.07	1364818.75	Аналитический	0.50	-
172	297396.48	1364824.50	Аналитический	0.50	-
173	297327.88	1364870.50	Аналитический	0.50	-
174	297423.27	1365013.18	Аналитический	0.50	-
175	297087.63	1365235.69	Аналитический	0.50	-
176	296774.66	1365414.03	Аналитический	0.50	-
177	296759.71	1365422.55	Аналитический	0.50	-
178	296734.48	1365436.93	Аналитический	0.50	-

1	2	3	4	5	6
179	296370.73	1365566.00	Аналитический	0.50	-
180	296347.90	1365574.09	Аналитический	0.02	-
181	296331.81	1365579.80	Аналитический	0.02	-
182	295872.97	1365679.08	Аналитический	0.02	-
183	295869.97	1365668.23	Аналитический	0.02	-
184	295778.56	1365692.90	Аналитический	0.50	-
185	294764.23	1365966.68	Аналитический	0.50	-
186	294493.47	1366033.41	Аналитический	0.02	-
187	294480.68	1366036.53	Аналитический	0.02	-
188	294464.71	1366040.50	Аналитический	0.02	-
189	293305.99	1366326.06	Аналитический	0.50	-
190	293271.48	1366136.80	Аналитический	0.50	-
191	293267.24	1366137.88	Аналитический	0.02	-
192	293259.38	1366139.87	Аналитический	0.02	-
193	293249.52	1366142.39	Аналитический	0.02	-
194	293245.44	1366143.43	Аналитический	0.02	-
195	292718.02	1366277.64	Аналитический	0.02	-
196	292559.97	1366322.11	Аналитический	0.02	-
197	292561.53	1366327.65	Аналитический	0.02	-
198	292528.38	1366336.98	Аналитический	0.02	-
199	292527.27	1366332.99	Аналитический	0.02	-
200	292526.83	1366331.44	Аналитический	0.02	-
201	292477.41	1366345.35	Аналитический	0.50	-
202	292319.32	1366406.42	Аналитический	0.50	-
203	292283.13	1366420.41	Аналитический	0.50	-
204	292248.62	1366433.74	Аналитический	0.50	-
205	292244.29	1366435.41	Аналитический	0.50	-
206	292234.08	1366440.60	Аналитический	0.50	-
207	292221.19	1366447.14	Аналитический	0.02	-
208	292221.18	1366447.15	Аналитический	0.02	-
209	292182.87	1366466.63	Аналитический	0.02	-
210	292137.98	1366489.41	Аналитический	0.02	-
211	292108.46	1366504.40	Аналитический	0.50	-
212	292021.47	1366548.58	Аналитический	0.50	-
213	291811.24	1366683.70	Аналитический	0.50	-
214	291615.74	1366839.39	Аналитический	0.50	-
215	291561.32	1366892.56	Аналитический	0.50	-
216	291546.29	1366907.24	Аналитический	0.50	-
217	291436.99	1367014.04	Аналитический	0.50	-
218	291276.81	1367205.87	Аналитический	0.50	-
219	291136.84	1367412.91	Аналитический	0.50	-
220	291018.12	1367633.02	Аналитический	0.50	-
221	290923.07	1367864.00	Аналитический	0.50	-
222	290857.15	1368084.39	Аналитический	0.50	-
223	290877.26	1368090.41	Аналитический	0.50	-
224	290857.10	1368183.58	Аналитический	0.50	-
225	290851.04	1368221.00	Аналитический	0.50	-
226	290849.08	1368233.09	Аналитический	0.50	-

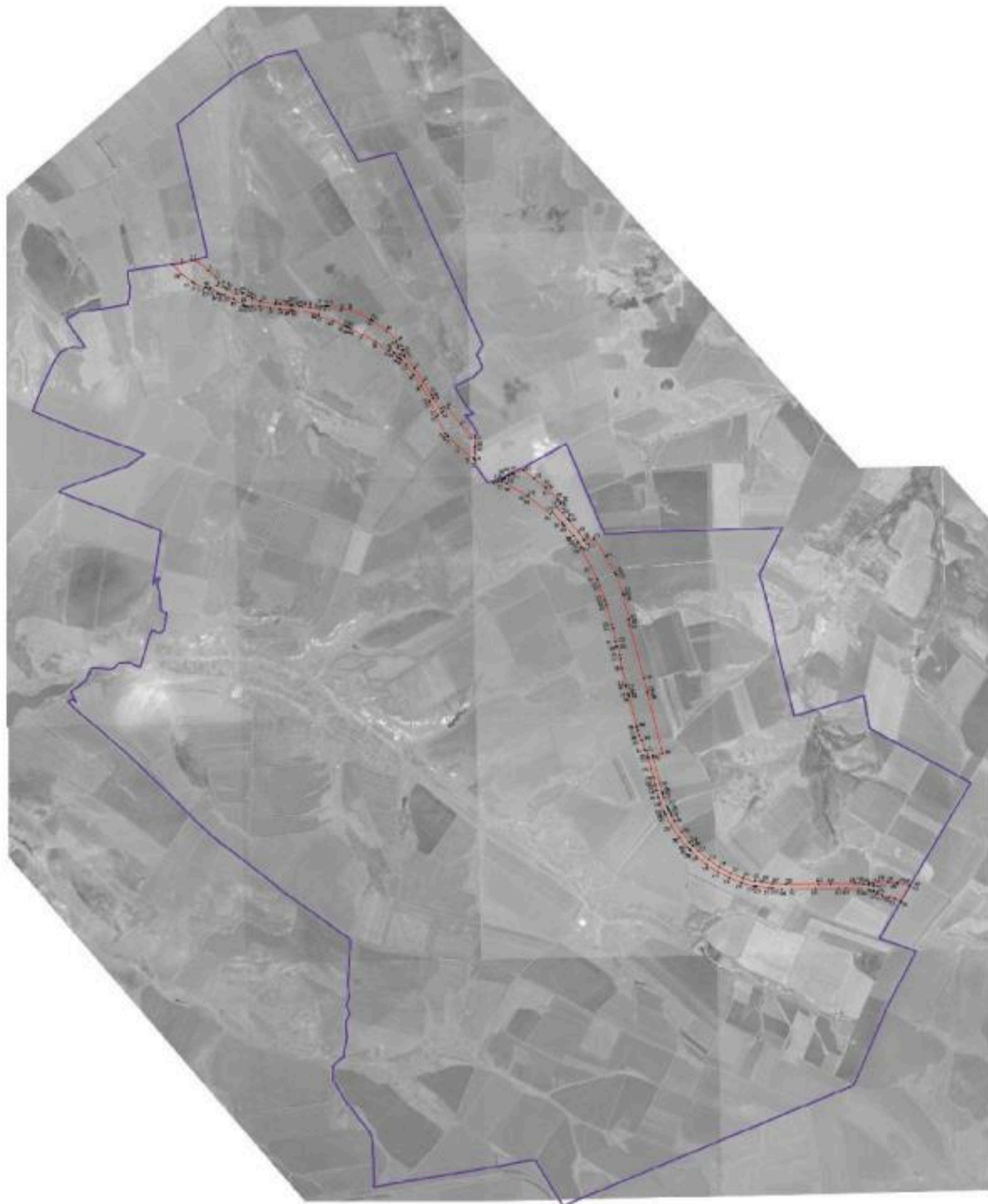
1	2	3	4	5	6
227	290817.15	1368430.30	Аналитический	0.50	-
228	290803.00	1368684.51	Аналитический	0.50	-
229	290811.52	1369318.24	Аналитический	0.50	-
230	290814.48	1369538.21	Аналитический	0.50	-
231	290820.83	1370010.13	Аналитический	0.50	-
232	290821.11	1370090.05	Аналитический	0.50	-
233	290812.21	1370169.53	Аналитический	0.50	-
234	290793.64	1370255.42	Аналитический	0.02	-
235	290787.77	1370282.61	Аналитический	0.02	-
236	290826.98	1370290.74	Аналитический	0.02	-
237	290815.31	1370360.46	Аналитический	0.02	-
238	290811.29	1370360.49	Аналитический	0.02	-
239	290775.22	1370357.34	Аналитический	0.02	-
240	290774.92	1370360.79	Аналитический	0.02	-
241	290767.11	1370449.76	Аналитический	0.02	-
242	290857.55	1370466.50	Аналитический	0.02	-
243	290843.62	1370642.84	Аналитический	0.02	-
244	290825.47	1370816.02	Аналитический	0.02	-
245	290823.37	1370827.11	Аналитический	0.02	-
246	290823.37	1370827.12	Аналитический	0.50	-
247	290782.26	1371045.36	Аналитический	0.50	-
248	290777.65	1371056.74	Аналитический	0.50	-
249	290775.48	1371062.10	Аналитический	0.50	-
250	290479.74	1370891.27	Аналитический	0.50	-
251	290481.80	1370886.08	Аналитический	0.50	-
252	290525.41	1370776.56	Аналитический	0.50	-
253	290561.28	1370660.94	Аналитический	0.02	-
254	290603.59	1370524.62	Аналитический	0.02	-
255	290626.95	1370425.05	Аналитический	0.02	-
256	290657.34	1370430.15	Аналитический	0.02	-
257	290681.92	1370373.60	Аналитический	0.02	-
258	290684.02	1370368.77	Аналитический	0.02	-
259	290659.96	1370358.31	Аналитический	0.02	-
260	290666.24	1370295.94	Аналитический	0.02	-
261	290701.64	1370299.49	Аналитический	0.02	-
262	290704.23	1370273.87	Аналитический	0.02	-
263	290722.41	1370093.35	Аналитический	0.50	-
264	290728.28	1369843.46	Аналитический	0.50	-
265	290726.24	1369691.50	Аналитический	0.50	-
266	290720.27	1369245.95	Аналитический	0.50	-
267	290714.35	1368804.06	Аналитический	0.50	-
268	290711.45	1368612.38	Аналитический	0.50	-
269	290725.60	1368435.42	Аналитический	0.50	-
270	290726.35	1368426.07	Аналитический	0.50	-
271	290731.37	1368363.26	Аналитический	0.50	-
272	290775.69	1368117.27	Аналитический	0.50	-
273	290751.87	1368111.51	Аналитический	0.50	-
274	290762.57	1368074.96	Аналитический	0.50	-

1	2	3	4	5	6
275	290832.81	1367835.11	Аналитический	0.50	-
276	290926.35	1367603.36	Аналитический	0.50	-
277	291042.28	1367381.95	Аналитический	0.50	-
278	291179.46	1367173.06	Аналитический	0.50	-
279	291336.57	1366978.70	Аналитический	0.50	-
280	291454.60	1366859.05	Аналитический	0.50	-
281	291470.02	1366843.42	Аналитический	0.50	-
282	291512.08	1366800.78	Аналитический	0.50	-
283	291704.27	1366641.02	Аналитический	0.50	-
284	291911.27	1366500.99	Аналитический	0.50	-
285	292131.07	1366382.05	Аналитический	0.50	-
286	292140.78	1366377.98	Аналитический	0.50	-
287	292151.74	1366373.38	Аналитический	0.50	-
288	292166.19	1366367.32	Аналитический	0.50	-
289	292201.80	1366352.37	Аналитический	0.50	-
290	292361.52	1366285.35	Аналитический	0.50	-
291	292479.97	1366245.67	Аналитический	0.50	-
292	292601.17	1366214.93	Аналитический	0.50	-
293	292704.86	1366188.55	Аналитический	0.50	-
294	292730.44	1366182.05	Аналитический	0.50	-
295	292842.34	1366153.57	Аналитический	0.50	-
296	293006.11	1366111.90	Аналитический	0.50	-
297	293227.82	1366055.49	Аналитический	0.50	-
298	293231.74	1366054.48	Аналитический	0.50	-
299	293249.93	1366049.86	Аналитический	0.50	-
300	293374.45	1366018.17	Аналитический	0.50	-
301	293381.95	1365977.36	Аналитический	0.50	-
302	293574.89	1365928.26	Аналитический	0.50	-
303	293570.65	1365911.58	Аналитический	0.50	-
304	293666.50	1365874.70	Аналитический	0.50	-
305	293742.81	1365853.48	Аналитический	0.50	-
306	293804.14	1365829.24	Аналитический	0.50	-
307	293834.07	1365833.94	Аналитический	0.50	-
308	294399.46	1365690.06	Аналитический	0.02	-
309	294415.01	1365686.15	Аналитический	0.02	-
310	294430.26	1365682.22	Аналитический	0.02	-
311	294449.27	1365677.38	Аналитический	0.50	-
312	294444.45	1365657.58	Аналитический	0.50	-
313	294598.08	1365617.36	Аналитический	0.50	-
314	294601.61	1365631.20	Аналитический	0.50	-
315	294622.61	1365629.63	Аналитический	0.50	-
316	294950.24	1365546.26	Аналитический	0.50	-
317	295120.73	1365518.99	Аналитический	0.50	-
318	295203.91	1365501.81	Аналитический	0.50	-
319	295370.56	1365459.40	Аналитический	0.50	-
320	295364.39	1365435.19	Аналитический	0.50	-
321	295467.19	1365409.01	Аналитический	0.50	-
322	295473.37	1365433.27	Аналитический	0.50	-




1	2	3	4	5	6
323	295704.60	1365374.43	Аналитический	0.02	-
324	295789.92	1365352.72	Аналитический	0.02	-
325	296160.63	1365252.84	Аналитический	0.02	-
326	296239.61	1365225.21	Аналитический	0.02	-
327	296260.49	1365217.90	Аналитический	0.50	-
328	296260.50	1365217.90	Аналитический	0.50	-
329	296538.21	1365120.74	Аналитический	0.50	-
330	296649.15	1365069.00	Аналитический	0.50	-
331	296665.22	1365061.52	Аналитический	0.50	-
332	296900.77	1364951.68	Аналитический	0.50	-
333	297243.38	1364744.72	Аналитический	0.50	-
334	297266.39	1364779.91	Аналитический	0.50	-
335	297359.79	1364711.69	Аналитический	0.50	-
336	297368.49	1364705.33	Аналитический	0.50	-
337	297377.94	1364698.43	Аналитический	0.50	-
338	297483.02	1364621.67	Аналитический	0.50	-
339	297688.20	1364448.83	Аналитический	0.50	-
340	297675.48	1364434.75	Аналитический	0.50	-
341	297716.42	1364397.23	Аналитический	0.50	-
342	297729.34	1364411.13	Аналитический	0.50	-
343	297934.14	1364205.94	Аналитический	0.50	-
344	297900.96	1364175.29	Аналитический	0.50	-
345	298245.37	1363744.71	Аналитический	0.50	-
346	298246.95	1363742.74	Аналитический	0.50	-
347	298248.95	1363739.28	Аналитический	0.50	-
348	298474.30	1363349.32	Аналитический	0.50	-
349	298501.42	1363302.40	Аналитический	0.50	-
350	298532.80	1363248.09	Аналитический	0.50	-
351	298533.44	1363183.19	Аналитический	0.50	-
137	298539.69	1363180.67	Аналитический	0.50	-


3. Сведения о характерных точках части (частей) границы объекта

Обозначение характерных точек части границы	Координаты, м		Метод определения координат характерной точки	Средняя квадратическая погрешность положения характерной точки (Mt), м	Описание обозначения точки на местности (при наличии)
	X	Y			
1	2	3	4	5	6
Часть №					
-	-	-	-	-	-



Масштаб 1:2500

- Настоящим образом утверждены:
-  границы территории объектов
 -  границы земельных участков
 -  границы земельных участков

Руководитель ГУ ВЭО - Идрисово-проектный центр
 Подпись:  Д.В. Идрисово Дата: 13.08.2011



Место:  границы земельных участков, расположенных на территории объектов

ОПИСАНИЕ МЕСТОПОЛОЖЕНИЯ ГРАНИЦ

Зона сельскохозяйственного производства за границами населенных пунктов - СХ2

(наименование объекта, местоположение границ которого описано
(далее - объект)

Раздел I

Сведения об объекте

Сведения об объекте		
№ п/п	Характеристики объекта	Описание характеристик
1	2	3
1	Местоположение объекта	Воронежская область, Кантемировский муниципальный район, Зайцевское сельское поселение
2	Площадь объекта \pm величина погрешности определения площади ($P \pm \text{Дельта } P$)	316988 +/- 9853 м ²
3	Иные характеристики объекта	-

Раздел 2

Сведения о местоположении границ объекта					
1. Система координат: МСК - 36, зона 1					
2. Сведения о характерных точках границ объекта					
Обозначение характерных точек границ	Координаты, м		Метод определения координат характерной точки	Средняя квадратическая погрешность положения характерной точки (Mt), м	Описание обозначения точки на местности (при наличии)
	X	Y			
1	2	3	4	5	6
1	299865.47	1358898.86	Аналитический	0.20	-
2	299858.85	1358948.85	Аналитический	0.20	-
3	299842.90	1358996.34	Аналитический	0.20	-
4	299819.32	1359037.07	Аналитический	0.20	-
5	299721.83	1358981.48	Аналитический	0.20	-
6	299712.66	1358999.78	Аналитический	0.20	-
7	299613.88	1358949.28	Аналитический	0.20	-
8	299514.94	1358905.43	Картометрический	1.00	-
9	299378.61	1358896.89	Картометрический	1.00	-
10	299388.00	1358732.57	Картометрический	1.00	-
11	299448.51	1358742.65	Аналитический	0.20	-
12	299553.43	1358775.76	Аналитический	0.20	-
13	299679.01	1358818.90	Аналитический	0.20	-
14	299791.50	1358860.99	Аналитический	0.20	-
15	299863.99	1358891.12	Аналитический	0.20	-
1	299865.47	1358898.86	Аналитический	0.20	-
16	298201.48	1358265.08	Аналитический	0.30	-
17	298181.70	1358329.80	Аналитический	0.30	-
18	298179.97	1358334.57	Картометрический	5.00	-
19	297968.48	1358228.09	Картометрический	5.00	-
20	297977.46	1358208.14	Картометрический	5.00	-
21	297949.02	1358194.40	Аналитический	0.30	-
22	297954.27	1358176.98	Аналитический	0.30	-
23	298141.25	1358236.31	Аналитический	0.30	-
16	298201.48	1358265.08	Аналитический	0.30	-
24	294611.42	1357967.02	Картометрический	1.00	-
25	294570.74	1358336.51	Картометрический	1.00	-
26	294445.35	1358311.88	Аналитический	0.10	-
27	294438.64	1358356.09	Картометрический	1.00	-
28	294265.85	1358347.68	Картометрический	1.00	-
29	294200.73	1358323.21	Картометрический	1.00	-
30	294321.94	1358028.24	Картометрический	1.00	-
31	294355.71	1357951.77	Картометрический	1.00	-
32	294407.29	1357907.58	Картометрический	1.00	-

1	2	3	4	5	6
33	294444.95	1357881.89	Картометрический	1.00	-
34	294484.55	1357894.46	Картометрический	1.00	-
35	294529.54	1357919.62	Картометрический	1.00	-
24	294611.42	1357967.02	Картометрический	1.00	-
36	289921.67	1364581.82	Картометрический	1.00	-
37	290002.24	1364656.52	Картометрический	1.00	-
38	290070.17	1364693.59	Картометрический	1.00	-
39	290181.36	1364766.44	Картометрический	1.00	-
40	290065.45	1364923.03	Картометрический	1.00	-
41	289992.96	1364931.46	Картометрический	1.00	-
42	289929.24	1364964.85	Картометрический	1.00	-
43	289916.86	1364967.94	Картометрический	1.00	-
44	289885.42	1364975.83	Картометрический	1.00	-
45	289830.22	1365006.84	Аналитический	0.30	-
46	289770.91	1364916.30	Аналитический	0.30	-
47	289843.47	1364868.92	Аналитический	0.30	-
48	289858.64	1364859.22	Картометрический	1.00	-
49	289798.16	1364744.72	Картометрический	1.00	-
50	289895.68	1364601.24	Картометрический	1.00	-
36	289921.67	1364581.82	Картометрический	1.00	-

3. Сведения о характерных точках части (частей) границы объекта

Обозначение характерных точек части границы	Координаты, м		Метод определения координат характерной точки	Средняя квадратическая погрешность положения характерной точки (M _t), м	Описание обозначения точки на местности (при наличии)
	X	Y			
1	2	3	4	5	6
Часть №					
-	-	-	-	-	-



Масштаб 1:25000

Используемые условные знаки и обозначения:

- границы территориальной зоны
- границы муниципального образования
- 1 характерная точка границ территориальной зоны

Руководитель БУТО «Территорио-проектный центр»
 Подпись: Ю.В. Шапкин Дата « 10 » ноября 2021 г.
 Место для печати (подписать) лица, оставившего подпись: руководящий работник

