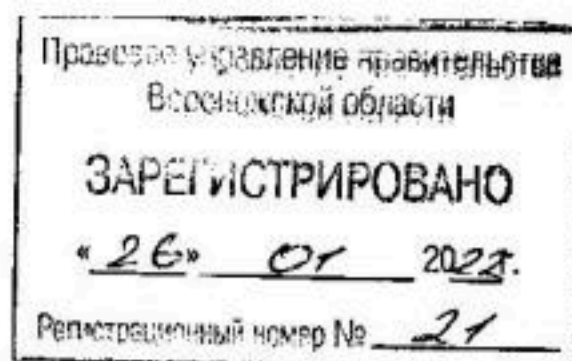




**ДЕПАРТАМЕНТ
АРХИТЕКТУРЫ И ГРАДОСТРОИТЕЛЬСТВА
ВОРОНЕЖСКОЙ ОБЛАСТИ**



ПРИКАЗ

14.01.2022

№ 45-01-04/7

г. Воронеж

**О внесении изменений в правила землепользования и застройки
Староведугского сельского поселения Семилукского муниципального
района Воронежской области**

В соответствии с Градостроительным кодексом Российской Федерации, Федеральным законом от 06.10.2003 № 131-ФЗ «Об общих принципах организации местного самоуправления в Российской Федерации», Законами Воронежской области от 07.07.2006 № 61-ОЗ «О регулировании градостроительной деятельности в Воронежской области», от 20.12.2018 № 173-ОЗ «О перераспределении полномочий по утверждению правил землепользования и застройки между органами местного самоуправления поселений Воронежской области, городского округа город Нововоронеж, Борисоглебского городского округа и исполнительными органами государственной власти Воронежской области», постановлением правительства Воронежской области от 31.12.2014 № 1240 «Об утверждении Положения о департаменте архитектуры и градостроительства Воронежской области», на основании приказа департамента и архитектуры Воронежской области от 11.02.2021 № 45-01-04/116 «О подготовке проектов о внесении изменений в правила землепользования и застройки поселений Аннинского, Бобровского, Бутурлиновского, Верхнемамонского, Верхнехавского, Воробьёвского, Каширского, Лискинского, Новоусманского, Новохопёрского, Ольховатского, Павловского, Панинского, Поворинского, Подгоренского,

Рамонского, Россошанского, Семилукского, Хохольского муниципальных районов Воронежской области», с учетом заключения о результатах публичных слушаний от 06.08.2021

п р и к а з ы в а ю:

1. Внести в приказ департамента архитектуры и градостроительства Воронежской области от 09.06.2020 № 45-01-04/417 «Об утверждении правил землепользования и застройки Староведугского сельского поселения Семилукского муниципального района Воронежской области» изменения, изложив правила землепользования и застройки Староведугского сельского поселения Семилукского муниципального района Воронежской области в редакции согласно приложению к настоящему приказу.

2. Контроль исполнения настоящего приказа оставляю за собой.

Заместитель руководителя департамента
архитектуры и градостроительства
Воронежской области – начальник отдела
территориального планирования



С.М. Беляева

Приложение
к приказу департамента
архитектуры и градостроительства
Воронежской области
от 14.01.2022 № 45-01-04/7

«УТВЕРЖДЕНЫ
приказом департамента
архитектуры и градостроительства
Воронежской области
от 09.06.2020 № 45-01-04/417

**ПРАВИЛА ЗЕМЛЕПОЛЬЗОВАНИЯ И ЗАСТРОЙКИ
СТАРОВЕДУГСКОГО СЕЛЬСКОГО ПОСЕЛЕНИЯ
СЕМИЛУКСКОГО МУНИЦИПАЛЬНОГО РАЙОНА
ВОРОНЕЖСКОЙ ОБЛАСТИ**

**ЧАСТЬ I. ПОРЯДОК ПРИМЕНЕНИЯ ПРАВИЛ
ЗЕМЛЕПОЛЬЗОВАНИЯ И ЗАСТРОЙКИ И ВНЕСЕНИЯ В НИХ
ИЗМЕНЕНИЙ**

Раздел 1. Общие положения

1. Предмет регулирования и цели подготовки правил землепользования и застройки Староведугского сельского поселения Семилукского муниципального района Воронежской области

1. Правила землепользования и застройки Староведугского сельского поселения Семилукского муниципального района Воронежской области (далее – Правила) являются документом градостроительного зонирования, который утверждается нормативным правовым актом департамента архитектуры и градостроительства Воронежской области и в котором устанавливаются территориальные зоны, градостроительные регламенты, порядок применения такого документа и порядок внесения в него изменений.

2. Правила разработаны в соответствии с Градостроительным кодексом Российской Федерации (далее – ГрК РФ), Земельным кодексом Российской Федерации, Федеральным законом от 06.10.2003 № 131-ФЗ «Об общих принципах организации местного самоуправления в Российской Федерации», иными нормативными правовыми актами Российской Федерации, Воронежской области, муниципальными правовыми актами муниципального образования с учетом положений нормативных актов и документов, определяющих основные направления социально-экономического и градостроительного развития муниципального образования, а также сведений Единого государственного реестра недвижимости, сведений, документов и материалов, содержащихся в государственных информационных системах обеспечения градостроительной деятельности.

3. Правила разработаны в целях:

- создания условий для устойчивого развития территории муниципального образования, сохранения окружающей среды и объектов культурного наследия;
- создания условий для планировки территории муниципального образования;
- обеспечения прав и законных интересов физических и юридических лиц, в том числе правообладателей земельных участков и объектов капитального строительства;
- создания условий для привлечения инвестиций, в том числе путем предоставления возможности выбора наиболее эффективных видов разрешенного использования земельных участков и объектов капитального строительства.

2. Основные понятия, используемые в Правилах

В настоящих Правилах используются основные понятия, установленные законодательством Российской Федерации.

3. Сфера применения Правил

1. Действие настоящих Правил распространяется на всю территорию Староведугского сельского поселения Семилукского муниципального района Воронежской области. Правила обязательны для соблюдения органами государственной власти, органами местного самоуправления, физическими и юридическими лицами, при осуществлении ими градостроительной деятельности на территории Староведугского сельского поселения Семилукского муниципального района Воронежской области.

2. Настоящие Правила применяются наряду с:

- техническими регламентами и иными обязательными требованиями, установленными в соответствии с законодательством в целях обеспечения безопасности жизни и здоровья людей, надежности и безопасности зданий, строений и сооружений, сохранения окружающей природной среды и объектов культурного наследия;
- региональными и местными нормативами градостроительного проектирования.

4. Содержание и порядок применения Правил

1. Правила включают в себя:

- 1) порядок их применения и внесения изменений в Правила;
- 2) карту градостроительного зонирования;
- 3) градостроительные регламенты.

Обязательным приложением к настоящим Правилам являются сведения о границах территориальных зон, которые должны содержать графическое описание местоположения границ территориальных зон, перечень координат характерных точек этих границ в системе координат, используемой для ведения Единого государственного реестра недвижимости.

2. Порядок применения Правил и внесения в них изменений включает в себя положения:

- 1) о регулировании землепользования и застройки;

2) об изменении видов разрешенного использования земельных участков и объектов капитального строительства физическими и юридическими лицами,

3) о подготовке документации по планировке территории органами местного самоуправления,

4) о проведении общественных обсуждений или публичных слушаний по вопросам землепользования и застройки,

5) о внесении изменений в Правила;

6) о регулировании иных вопросов землепользования и застройки.

5. Использование объектов недвижимости, не соответствующих настоящим Правилам

1. Земельные участки или объекты капитального строительства, виды разрешенного использования, предельные (минимальные и (или) максимальные) размеры и предельные параметры которых не соответствуют градостроительному регламенту, могут использоваться без установления срока приведения их в соответствие с градостроительным регламентом, за исключением случаев, если использование таких земельных участков и объектов капитального строительства опасно для жизни или здоровья человека, для окружающей среды, объектов культурного наследия.

2. Реконструкция указанных в подпункте 1 настоящего пункта объектов капитального строительства может осуществляться только путем приведения таких объектов в соответствие с градостроительным регламентом или путем уменьшения их несоответствия предельным параметрам разрешенного строительства, реконструкции. Изменение видов разрешенного использования указанных земельных участков и объектов капитального строительства может осуществляться путем приведения их в соответствие с видами разрешенного использования земельных участков и объектов капитального строительства, установленными градостроительным регламентом.

3. В случае если использование указанных в подпункте 1 настоящего пункта земельных участков и объектов капитального строительства продолжается и опасно для жизни или здоровья человека, для окружающей среды, объектов культурного наследия, в соответствии с федеральными законами может быть наложен запрет на использование таких земельных участков и объектов.

6. Открытость и доступность информации о землепользовании и застройке

1. Настоящие Правила являются открытыми и общедоступными.
2. Настоящие Правила подлежат опубликованию в порядке, установленном для официального опубликования нормативных правовых актов Воронежской области, и размещению в федеральной государственной информационной системе территориального планирования и в государственной информационной системе обеспечения градостроительной деятельности.

Раздел 2. Положения о регулировании землепользования и застройки

7. Перераспределение полномочий между органами местного самоуправления Староведугского сельского поселения Семилукского муниципального района Воронежской области и департаментом архитектуры и градостроительства Воронежской области

1. На основании Закона Воронежской области от 20.12.2018 № 173-ОЗ «О перераспределении полномочий по утверждению правил землепользования и застройки между органами местного самоуправления поселений Воронежской области, городского округа город Нововоронеж, Борисоглебского городского округа и исполнительными органами государственной власти Воронежской области» (далее – Закон Воронежской области) и в соответствии со статьей 8.2 ГрК РФ, пунктом 6.1 статьи 26.3 Федерального закона от 06.10.1999 № 184-ФЗ «Об общих принципах организации законодательных (представительных) и исполнительных

органов государственной власти субъектов Российской Федерации», частью 1.2 статьи 17 Федерального закона от 06.10.2003 № 131-ФЗ «Об общих принципах организации местного самоуправления в Российской Федерации» полномочия по утверждению Правил перераспределены между органами местного самоуправления Староведугского сельского поселения Семилукского муниципального района Воронежской области и департаментом архитектуры и градостроительства Воронежской области (далее – Уполномоченный орган) на срок, установленный Законом Воронежской области.

2. После истечения срока, указанного в Законе Воронежской области, полномочия Уполномоченного органа, предусмотренные настоящими Правилами, осуществляются органами местного самоуправления Староведугского сельского поселения Семилукского муниципального района Воронежской области в соответствии с требованиями ГрК РФ.

8. Полномочия Уполномоченного органа по вопросам землепользования и застройки

1. Полномочия Уполномоченного органа по вопросам землепользования и застройки включают:

1) принятие решений о подготовке проекта Правил, о подготовке проекта о внесении изменений в Правила;

2) утверждение Правил, утверждение внесения изменений в Правила;

3) принятие решений о предоставлении разрешений на условно разрешенный вид использования объектов капитального строительства или земельного участка;

4) принятие решений о предоставлении разрешения на отклонение от предельных параметров разрешенного строительства, реконструкции объектов капитального строительства;

5) иные полномочия в соответствии с действующим законодательством.

9. Комиссия по подготовке проектов Правил

1. Комиссия по подготовке проектов правил землепользования и застройки поселений Воронежской области, городского округа город Нововоронеж, Борисоглебского городского округа (далее – Комиссия) является специально созданным постоянно действующим коллегиальным органом при Уполномоченном органе в целях реализации полномочий, указанных в пункте 8 настоящих Правил, перераспределенных в соответствии с Законом Воронежской области и обеспечения выполнения задач градостроительного зонирования.

2. Комиссия создается и прекращает свою деятельность приказом Уполномоченного органа.

3. Состав и порядок деятельности Комиссии утверждается приказом Уполномоченного органа.

Раздел 3. Положения об изменении видов разрешенного использования земельных участков и объектов капитального строительства физическими и юридическими лицами

10. Изменение видов разрешенного использования земельных участков и объектов капитального строительства

1. Для каждой из установленных настоящими Правилами территориальных зон могут устанавливаться основные, условно разрешенные и вспомогательные виды разрешенного использования земельных участков и объектов капитального строительства.

2. Изменение одного вида разрешенного использования земельных участков и объектов капитального строительства на другой вид такого использования осуществляется в соответствии с градостроительным регламентом при условии соблюдения требований технических регламентов.

3. Основные и вспомогательные виды разрешенного использования земельных участков и объектов капитального строительства правообладателями земельных участков и объектов капитального строительства, за исключением органов государственной власти, органов местного самоуправления, государственных и муниципальных учреждений, государственных и муниципальных унитарных предприятий, выбираются самостоятельно без дополнительных разрешений и согласования.

4. Решения об изменении одного вида разрешенного использования земельных участков и объектов капитального строительства, расположенных на землях, на которые действие градостроительных регламентов не распространяется или для которых градостроительные регламенты не устанавливаются, на другой вид такого использования принимаются в соответствии с федеральными законами.

11. Предоставление разрешения на условно разрешенный вид использования земельного участка или объекта капитального строительства

1. Физическое или юридическое лицо, заинтересованное в предоставлении разрешения на условно разрешенный вид использования земельного участка или объекта капитального строительства (далее - разрешение на условно разрешенный вид использования), направляет заявление о предоставлении разрешения на условно разрешенный вид использования в Комиссию. Заявление о предоставлении разрешения на условно разрешенный вид использования может быть направлено в форме электронного документа, подписанного электронной подписью в соответствии с требованиями Федерального закона от 06.04.2011 № 63-ФЗ «Об электронной подписи».

2. Порядок предоставления разрешения на условно разрешенный вид использования земельного участка или объекта капитального строительства определен статьей 39 ГрК РФ.

3. Проект решения о предоставлении разрешения на условно разрешенный вид использования подлежит рассмотрению на общественных обсуждениях или публичных слушаниях, проводимых в порядке, установленном статьей 5.1 ГрК РФ, с учетом положений статьи 39 ГрК РФ.

12. Предоставление разрешения на отклонение от предельных параметров разрешенного строительства, реконструкции объектов капитального строительства

1. Правообладатели земельных участков, размеры которых меньше установленных градостроительным регламентом минимальных размеров земельных участков либо конфигурация, инженерно-геологические или иные характеристики которых неблагоприятны для застройки, вправе обратиться за разрешениями на отклонение от предельных параметров разрешенного строительства, реконструкции объектов капитального строительства (далее также – разрешение на отклонение от предельных параметров).

2. Правообладатели земельных участков вправе обратиться за разрешениями на отклонение от предельных параметров разрешенного строительства, реконструкции объектов капитального строительства, если такое отклонение необходимо в целях однократного изменения одного или нескольких предельных параметров разрешенного строительства, реконструкции объектов капитального строительства, установленных градостроительным регламентом для конкретной территориальной зоны, не более чем на десять процентов.

3. Порядок предоставления разрешения на отклонение от предельных параметров определен статьей 40 ГрК РФ.

4. Проект решения о предоставлении разрешения на отклонение от предельных параметров подлежит рассмотрению на общественных обсуждениях или публичных слушаниях, проводимых в порядке, установленном статьей 5.1 ГрК РФ, с учетом положений статьи 39 ГрК РФ, за исключением случая, указанного в части 1.1 статьи 40 ГрК РФ.

Раздел 4. Положения о подготовке документации по планировке территории органами местного самоуправления

13. Общие положения о подготовке документации по планировке территории

1. Подготовка документации по планировке территории осуществляется в целях обеспечения устойчивого развития территорий, в том числе выделения элементов планировочной структуры, установления границ земельных участков, установления границ зон планируемого размещения объектов капитального строительства.

2. Подготовка документации по планировке территории осуществляется в соответствии с главой 5 ГрК РФ.

3. Состав и содержание документации по планировке территории определяется ГрК РФ.

Раздел 5. Положения о проведении общественных обсуждений или публичных слушаний по вопросам землепользования и застройки

14. Общие положения о порядке проведения общественных обсуждений или публичных слушаний в сфере градостроительной деятельности

1. В целях соблюдения права человека на благоприятные условия жизнедеятельности, прав и законных интересов правообладателей земельных участков и объектов капитального строительства по проектам правил землепользования и застройки, проектам планировки территории, проектам межевания территории, проектам, предусматривающим внесение изменений в один из указанных утвержденных документов, проектам решений о предоставлении разрешения на условно разрешенный вид использования земельного участка или объекта капитального строительства, проектам решений о предоставлении разрешения на отклонение от предельных параметров разрешенного строительства, реконструкции объектов капитального строительства в соответствии с уставом муниципального

образования и (или) нормативным правовым актом представительного органа муниципального образования и с учетом положений ГрК РФ проводятся общественные обсуждения или публичные слушания, за исключением случаев, предусмотренных ГрК РФ и другими федеральными законами.

2. Порядок проведения общественных обсуждений или публичных слушаний определяется ГрК РФ, Уставом Староведугского сельского поселения Семилукского муниципального района Воронежской области и (или) нормативным правовым актом представительного органа муниципального образования.

Раздел 6. Положения о внесении изменений в Правила

15. Основания и порядок внесения изменений в Правила

1. Основания для рассмотрения вопроса о внесении изменений в настоящие Правила предусмотрены статьей 33 ГрК РФ.

2. Внесение изменений в Правила осуществляется в порядке, предусмотренном статьями 31 и 32 ГрК РФ, с учетом особенностей, установленных статьей 33 ГрК РФ.

Раздел 7. Положения о регулировании иных вопросов землепользования и застройки

16. Общие принципы регулирования иных вопросов землепользования и застройки на территории Староведугского сельского поселения Семилукского муниципального района Воронежской области

Иные вопросы землепользования и застройки на территории Староведугского сельского поселения Семилукского муниципального района Воронежской области регулируются законодательством Российской Федерации, Воронежской области, муниципальными правовыми актами Староведугского сельского поселения Семилукского муниципального района Воронежской области.

ЧАСТЬ II. КАРТА ГРАДОСТРОИТЕЛЬНОГО ЗОНИРОВАНИЯ**17. Карты градостроительного зонирования**

1. Карта градостроительного зонирования территории Староведугского сельского поселения Семилукского муниципального района Воронежской области.



ПРАВИЛА ЗЕМЛЕПОЛЬЗОВАНИЯ И ЗАСТРОЙКИ
 Карта градостроительного зонирования территории
 Староведугского сельского поселения
 Семилукского муниципального района Воронежской области

УСЛОВНЫЕ ОБОЗНАЧЕНИЯ

Территориальные границы

- Граница сельского поселения
- Граница населенного пункта

Территории, для которых градостроительные регламенты не устанавливаются

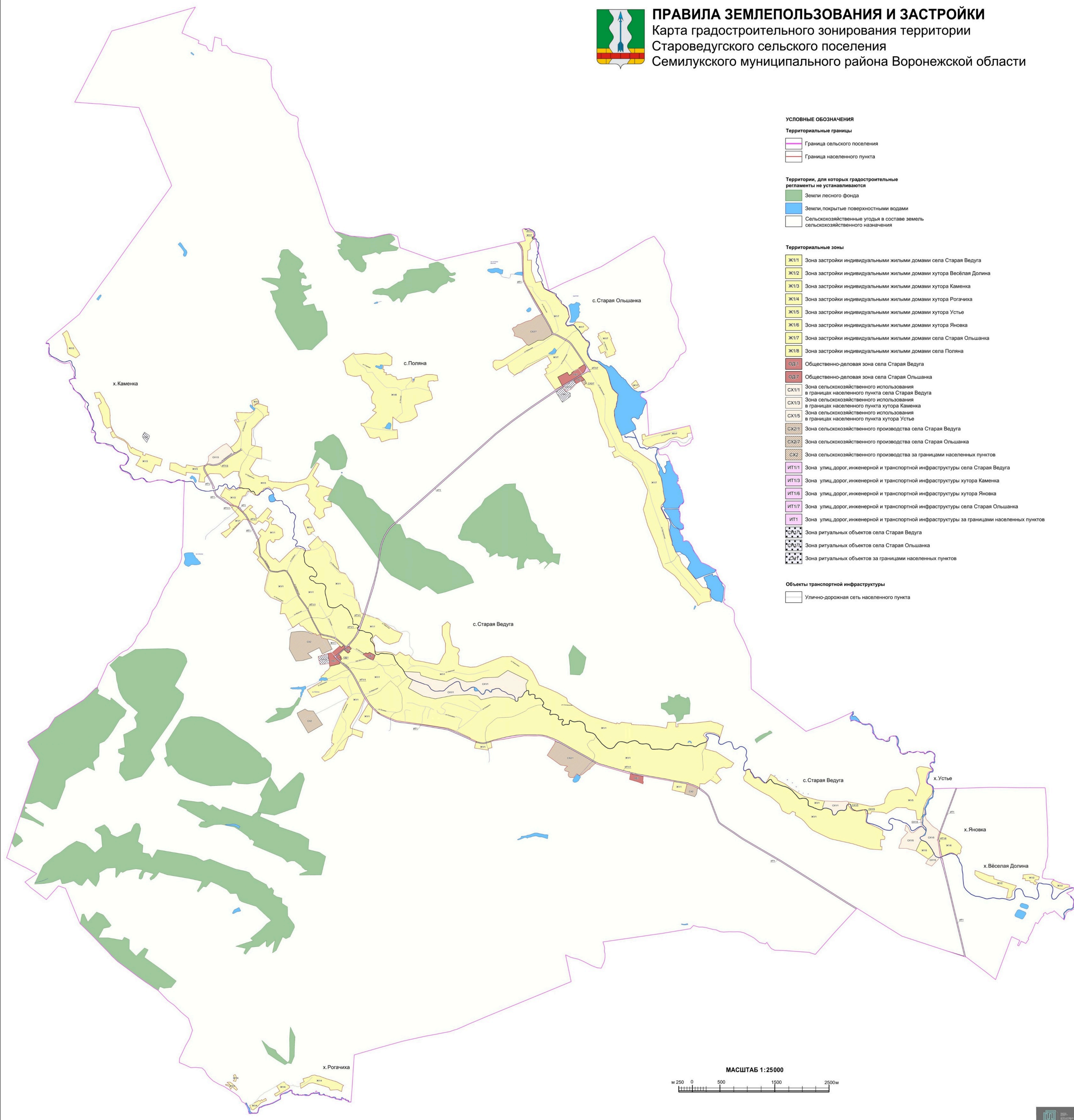
- Земли лесного фонда
- Земли, покрытые поверхностными водами
- Сельскохозяйственные угодья в составе земель сельскохозяйственного назначения

Территориальные зоны

- Ж111 Зона застройки индивидуальными жилыми домами села Старая Ведуга
- Ж112 Зона застройки индивидуальными жилыми домами хутора Весёлая Долина
- Ж113 Зона застройки индивидуальными жилыми домами хутора Каменка
- Ж114 Зона застройки индивидуальными жилыми домами хутора Рогачика
- Ж115 Зона застройки индивидуальными жилыми домами хутора Устье
- Ж116 Зона застройки индивидуальными жилыми домами хутора Яновка
- Ж117 Зона застройки индивидуальными жилыми домами села Старая Ольшанка
- Ж118 Зона застройки индивидуальными жилыми домами села Поляна
- ОД1 Общественно-деловая зона села Старая Ведуга
- ОД7 Общественно-деловая зона села Старая Ольшанка
- СХ111 Зона сельскохозяйственного использования в границах населенного пункта села Старая Ведуга
- СХ113 Зона сельскохозяйственного использования в границах населенного пункта хутора Каменка
- СХ115 Зона сельскохозяйственного использования в границах населенного пункта хутора Устье
- СХ211 Зона сельскохозяйственного производства села Старая Ведуга
- СХ217 Зона сельскохозяйственного производства села Старая Ольшанка
- СХ2 Зона сельскохозяйственного производства за границами населенных пунктов
- ИТ111 Зона улиц, дорог, инженерной и транспортной инфраструктуры села Старая Ведуга
- ИТ113 Зона улиц, дорог, инженерной и транспортной инфраструктуры хутора Каменка
- ИТ116 Зона улиц, дорог, инженерной и транспортной инфраструктуры хутора Яновка
- ИТ117 Зона улиц, дорог, инженерной и транспортной инфраструктуры села Старая Ольшанка
- ИТ1 Зона улиц, дорог, инженерной и транспортной инфраструктуры за границами населенных пунктов
- РИ1 Зона ритуальных объектов села Старая Ведуга
- РИ7 Зона ритуальных объектов села Старая Ольшанка
- РИ Зона ритуальных объектов за границами населенных пунктов

Объекты транспортной инфраструктуры

- Улично-дорожная сеть населенного пункта



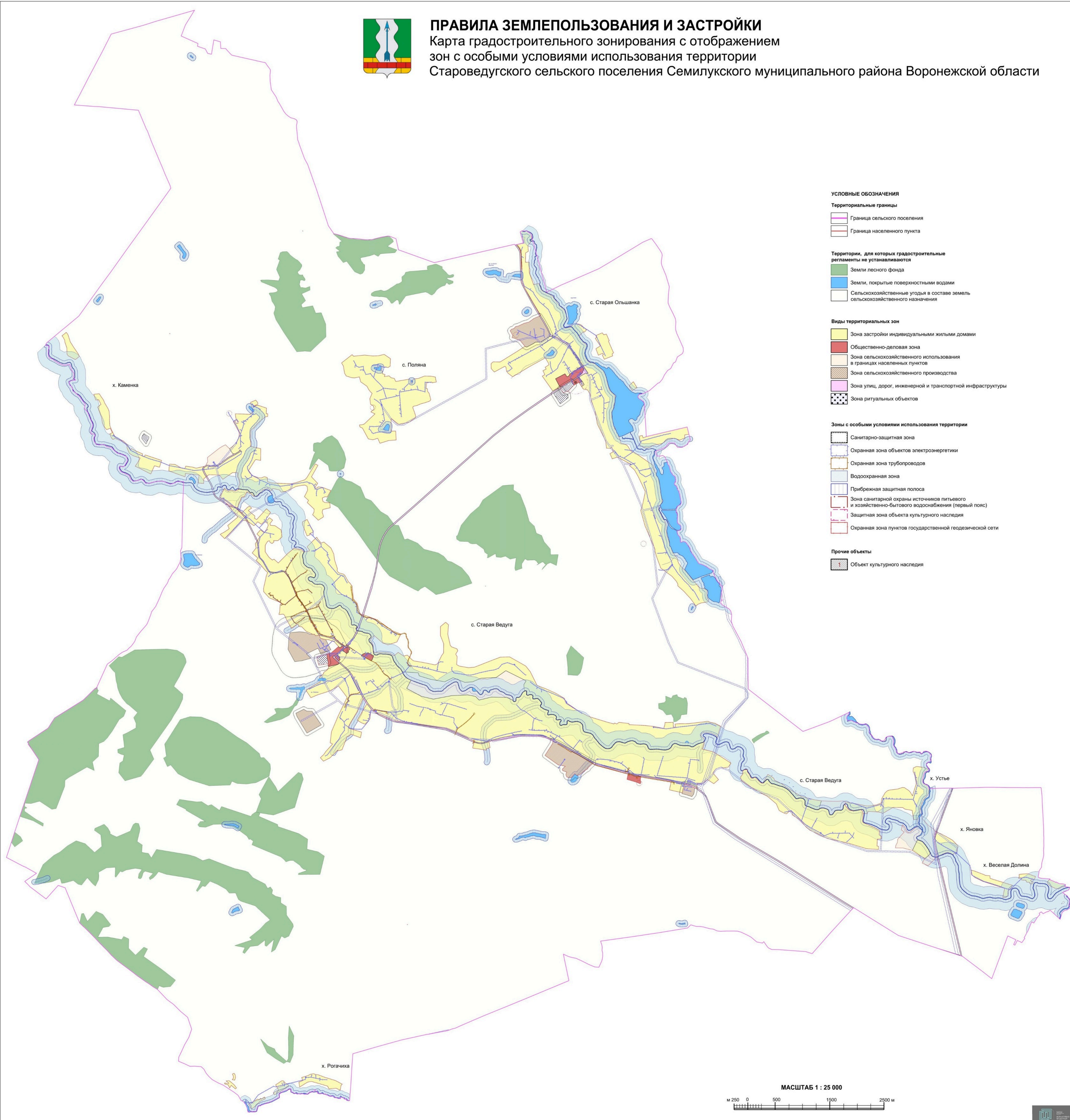
2. Карта градостроительного зонирования с отображением зон с особыми условиями использования территории Староведугского сельского поселения Семилукского муниципального района Воронежской области.



ПРАВИЛА ЗЕМЛЕПОЛЬЗОВАНИЯ И ЗАСТРОЙКИ

Карта градостроительного зонирования с отображением зон с особыми условиями использования территории

Староведугского сельского поселения Семилукского муниципального района Воронежской области



УСЛОВНЫЕ ОБОЗНАЧЕНИЯ

Территориальные границы

- Граница сельского поселения
- Граница населенного пункта

Территории, для которых градостроительные регламенты не устанавливаются

- Земли лесного фонда
- Земли, покрытые поверхностными водами
- Сельскохозяйственные угодья в составе земель сельскохозяйственного назначения

Виды территориальных зон

- Зона застройки индивидуальными жилыми домами
- Общественно-деловая зона
- Зона сельскохозяйственного использования в границах населенных пунктов
- Зона сельскохозяйственного производства
- Зона улиц, дорог, инженерной и транспортной инфраструктуры
- Зона ритуальных объектов


Зоны с особыми условиями использования территории

- Санитарно-защитная зона
- Охранная зона объектов электроэнергетики
- Охранная зона трубопроводов
- Водоохранная зона
- Прибрежная защитная полоса
- Зона санитарной охраны источников питьевого и хозяйственно-бытового водоснабжения (первый пояс)
- Защитная зона объекта культурного наследия
- Охранная зона пунктов государственной геодезической сети

Прочие объекты

- Объект культурного наследия

МАСШТАБ 1 : 25 000



2.1. На территории Староведугского сельского поселения Семилукского муниципального района Воронежской области располагаются следующие объекты культурного наследия:

№ п/п	Наименование объекта культурного наследия	Сведения о границах территории объекта культурного наследия	Сведения о границах защитной зоны объекта культурного наследия	Сведения о границах зоны охраны объекта культурного наследия
1.	Церковь Троицы	Не установлена	Установлена приказом управления по охране объектов культурного наследия Воронежской области от 19.11.2019 № 71-01-07/298 «Об утверждении графического описания местоположения границ (с перечнем координат характерных точек этих границ) защитных зон объектов культурного наследия, расположенных на территории Воронежской области»	Не установлена

18. Перечень территориальных зон, установленных на карте градостроительного зонирования

1. Порядок установления территориальных зон определен статьей 34 ГрК РФ. На карте градостроительного зонирования установлены следующие виды территориальных зон:

Наименование территориальной зоны	Кодовое обозначение территориальной зоны
Жилые зоны	
Зона застройки индивидуальными жилыми домами	Ж1
Общественно-деловые зоны	
Общественно-деловая зона	ОД
Зоны инженерной и транспортной инфраструктуры	
Зона улиц, дорог, инженерной и транспортной инфраструктуры	ИТ1

Наименование территориальной зоны	Кодовое обозначение территориальной зоны
Зоны сельскохозяйственного использования	
Зона сельскохозяйственного использования в границах населенных пунктов	CX1
Зона сельскохозяйственного производства	CX2
Зоны специального назначения	
Зона ритуальных объектов	CH1

2. Настоящими Правилами на территории Староведугского сельского поселения Семилукского муниципального района Воронежской области установлены следующие территориальные зоны:

Наименование территориальной зоны	Кодовое обозначение территориальной зоны
Жилые зоны	
Зона застройки индивидуальными жилыми домами села Старая Ведуга	Ж1/1
Зона застройки индивидуальными жилыми домами хутора Весёлая Долина	Ж1/2
Зона застройки индивидуальными жилыми домами хутора Каменка	Ж1/3
Зона застройки индивидуальными жилыми домами хутора Рогачиха	Ж1/4
Зона застройки индивидуальными жилыми домами хутора Устье	Ж1/5
Зона застройки индивидуальными жилыми домами хутора Яновка	Ж1/6
Зона застройки индивидуальными жилыми домами села Старая Ольшанка	Ж1/7
Зона застройки индивидуальными жилыми домами села Поляна	Ж1/8
Общественно-деловые зоны	
Общественно-деловая зона села Старая Ведуга	ОД1
Общественно-деловая зона села Старая Ольшанка	ОД7
Зоны инженерной и транспортной инфраструктуры	
Зона улиц, дорог, инженерной и транспортной инфраструктуры села Старая Ведуга	ИТ1/1
Зона улиц, дорог, инженерной и транспортной инфраструктуры хутора Каменка	ИТ1/3
Зона улиц, дорог, инженерной и транспортной инфраструктуры хутора Яновка	ИТ1/6
Зона улиц, дорог, инженерной и транспортной инфраструктуры села Старая Ольшанка	ИТ1/7
Зона улиц, дорог, инженерной и транспортной инфраструктуры за границами населенных пунктов	ИТ1
Зоны сельскохозяйственного использования	
Зона сельскохозяйственного использования в границах населенного пункта села Старая Ведуга	CX1/1
Зона сельскохозяйственного использования в границах населенного пункта хутора Каменка	CX1/3
Зона сельскохозяйственного использования в границах населенного пункта хутора Устье	CX1/5

Наименование территориальной зоны	Кодовое обозначение территориальной зоны
Зона сельскохозяйственного производства села Старая Ведуга	СХ2/1
Зона сельскохозяйственного производства села Старая Ольшанка	СХ2/7
Зона сельскохозяйственного производства за границами населенных пунктов	СХ2
Зоны специального назначения	
Зона ритуальных объектов села Старая Ведуга	СН1/1
Зона ритуальных объектов села Старая Ольшанка	СН1/7
Зона ритуальных объектов за границами населенных пунктов	СН1

3. Сведения о границах территориальных зон, содержащие графическое описание местоположения границ территориальных зон, перечень координат характерных точек границ территориальных зон села Старая Ведуга, являются приложением № 1 к настоящим Правилам.

4. Сведения о границах территориальных зон, содержащие графическое описание местоположения границ территориальных зон, перечень координат характерных точек границ территориальных зон хутора Весёлая Долина, являются приложением № 2 к настоящим Правилам.

5. Сведения о границах территориальных зон, содержащие графическое описание местоположения границ территориальных зон, перечень координат характерных точек границ территориальных зон хутора Каменка, являются приложением № 3 к настоящим Правилам.

6. Сведения о границах территориальных зон, содержащие графическое описание местоположения границ территориальных зон, перечень координат характерных точек границ территориальных зон хутора Рогачиха, являются приложением № 4 к настоящим Правилам.

7. Сведения о границах территориальных зон, содержащие графическое описание местоположения границ территориальных зон, перечень координат характерных точек границ территориальных зон хутора Устье, являются приложением № 5 к настоящим Правилам.

8. Сведения о границах территориальных зон, содержащие графическое описание местоположения границ территориальных зон, перечень координат характерных точек границ территориальных зон хутора Яновка, являются приложением № 6 к настоящим Правилам.

9. Сведения о границах территориальных зон, содержащие графическое описание местоположения границ территориальных зон, перечень координат характерных точек границ территориальных зон села Старая Ольшанка, являются приложением № 7 к настоящим Правилам.

10. Сведения о границах территориальных зон, содержащие графическое описание местоположения границ территориальных зон, перечень координат характерных точек границ территориальных зон села Поляна, являются приложением № 8 к настоящим Правилам.

11. Сведения о границах территориальных зон, содержащие графическое описание местоположения границ территориальных зон, перечень координат характерных точек границ территориальных зон, расположенных за границами населенных пунктов на территории Староведугского сельского поселения, являются приложением № 9 к настоящим Правилам.

ЧАСТЬ III. ГРАДОСТРОИТЕЛЬНЫЕ РЕГЛАМЕНТЫ

19. Общие положения о градостроительном регламенте

1. Градостроительным регламентом определяется правовой режим земельных участков, равно как всего, что находится над и под поверхностью земельных участков и используется в процессе их застройки и последующей эксплуатации объектов капитального строительства.

2. Действие градостроительного регламента распространяется в равной мере на все земельные участки и объекты капитального строительства, расположенные в пределах границ территориальной зоны, обозначенной на карте градостроительного зонирования.

3. Земли и земельные участки, на которые действие градостроительных регламентов не распространяется или для которых градостроительные регламенты не устанавливаются, определены статьей 36 ГрК РФ.

20. Виды разрешенного использования

1. Разрешенное использование земельных участков и объектов капитального строительства может быть следующих видов:

- основные виды разрешенного использования;
- условно разрешенные виды использования;
- вспомогательные виды разрешенного использования,

допустимые только в качестве дополнительных по отношению к основным видам разрешенного использования и условно разрешенным видам использования и осуществляемые совместно с ними.

2. Виды разрешенного использования (далее – ВРИ) земельных участков в настоящих Правилах определяются в соответствии с приказом Федеральной службы государственной регистрации, кадастра и картографии от 10.11.2020 № П/0412 «Об утверждении классификатора видов разрешенного использования земельных участков».

21. Градостроительные регламенты территориальных зон

1. Градостроительные регламенты территориальных зон Ж1/1, Ж1/2, Ж1/3, Ж1/4, Ж1/5, Ж1/6, Ж1/7, Ж1/8

№ п/п	Код ВРИ	Наименование ВРИ	Предельные (минимальные и (или) максимальные) размеры земельных участков, в том числе их площадь, м ²		Максимальный процент застройки в границах земельного участка	Предельное количество этажей или предельная высота зданий, строений, сооружений	Минимальные отступы от границ земельных участков в целях определения мест допустимого размещения зданий, строений, сооружений, за пределами которых запрещено строительство зданий, строений, сооружений
			min	max			
ОСНОВНЫЕ ВИДЫ РАЗРЕШЕННОГО ИСПОЛЬЗОВАНИЯ ЗЕМЕЛЬНЫХ УЧАСТКОВ И ОБЪЕКТОВ КАПИТАЛЬНОГО СТРОИТЕЛЬСТВА							
1	2.1	Для индивидуального жилищного строительства	300	3000	50%	3 этажа*	3 метра**
2	2.3	Блокированная жилая застройка	80	3000	50%	3 этажа*	3 метра**; 0 метров – при примыкании к соседним зданиям
3	2.2	Для ведения личного подсобного хозяйства (приусадебный земельный участок)	300	5000	30%	3 этажа*	3 метра**
4	13.1	Ведение огородничества	400	5000	0%	не подлежат установлению	
5	1.19	Сенокосение	600	50000	0%	не подлежат установлению	
6	1.20	Выпас сельскохозяйственных животных	300	50000	0%	не подлежат установлению	
7	3.1.1	Предоставление коммунальных услуг	не подлежат установлению	5000	не подлежат установлению	не подлежат установлению	
8	3.1.2	Административные здания организаций, обеспечивающих предоставление коммунальных услуг	не подлежат установлению	не подлежат установлению	60%	3 этажа	3 метра
9	3.2.2	Оказание социальной помощи населению	не подлежат установлению	не подлежат установлению	60%	3 этажа	3 метра
10	3.2.3	Оказание услуг связи	не подлежат установлению	не подлежат установлению	60%	3 этажа	3 метра

№ п/п	Код ВРИ	Наименование ВРИ	Пределные (минимальные и (или) максимальные) размеры земельных участков, в том числе их площадь, м ²		Максимальный процент застройки в границах земельного участка	Пределное количество этажей или предельная высота зданий, строений, сооружений	Минимальные отступы от границ земельных участков в целях определения мест допустимого размещения зданий, строений, сооружений, за пределами которых запрещено строительство зданий, строений, сооружений
			min	max			
11	3.4.1	Амбулаторно-поликлиническое обслуживание	не подлежат установлению			3 этажа	3 метра
12	3.5.1	Дошкольное, начальное и среднее общее образование	не подлежат установлению			4 этажа	3 метра
13	3.6.2.	Парки культуры и отдыха	не подлежат установлению				
14	5.1.3	Площадки для занятий спортом	не подлежат установлению				
15	11.0	Водные объекты	не подлежат установлению				
16	11.1	Общее пользование водными объектами	не подлежат установлению				
17	12.0	Земельные участки (территории) общего пользования	не подлежат установлению				
18	12.0.1	Улично-дорожная сеть	не подлежат установлению				
19	12.0.2	Благоустройство территории	не подлежат установлению				
УСЛОВНО РАЗРЕШЕННЫЕ ВИДЫ ИСПОЛЬЗОВАНИЯ ЗЕМЕЛЬНЫХ УЧАСТКОВ И ОБЪЕКТОВ КАПИТАЛЬНОГО СТРОИТЕЛЬСТВА							
20	2.1.1	Малозатяжная многоквартирная жилая застройка	600	не подлежат установлению	45%	4 этажа	6 метров
21	2.7.1	Хранение автотранспорта	не подлежат установлению				
22	3.3	Бытовое обслуживание	200	5000	60%	3 этажа	3 метра
23	3.6.1	Объекты культурно-досуговой деятельности	200	5000	60%	3 этажа	3 метра
24	3.7.1	Осуществление религиозных обрядов	не подлежат установлению				3 метра
25	3.8.1	Государственное управление	не подлежат установлению		60%	4 этажа	3 метра
26	3.10.1	Амбулаторное ветеринарное обслуживание	200	5000	60%	3 этажа	3 метра
27	4.1	Деловое управление	не подлежат установлению		60%	4 этажа	3 метра

№ п/п	Код ВРИ	Наименование ВРИ	Пределы (минимальные и (или) максимальные) размеры земельных участков, в том числе их площадь, м ²		Максимальный процент застройки в границах земельного участка	Пределное количество этажей или предельная высота зданий, строений, сооружений	Минимальные отступы от границ земельных участков в целях определения мест допустимого размещения зданий, строений, сооружений, за пределами которых запрещено строительство зданий, строений, сооружений
			min	max			
28	4.4	Магазины	200	5000	60%	3 этажа	3 метра
29	4.5	Банковская и страховая деятельность	не подлежат установлению		60%	3 этажа	3 метра
30	4.6	Общественное питание	200	5000	50%	3 этажа	3 метра
31	5.1.2	Обеспечение занятий спортом в помещениях	не подлежат установлению		45%	не подлежит установлению	3 метра
32	6.4	Пищевая промышленность	не подлежит установлению	5000	не подлежит установлению	15 метров	3 метра
33	8.3	Обеспечение внутреннего правопорядка	не подлежат установлению				3 метра
34	13.2	Ведение садоводства	400	5000	30%	3 этажа	3 метра

* для вспомогательных видов – 1 этаж.

** от вспомогательных видов – 1 метр.

Не допускается размещать со стороны улицы вспомогательные строения, за исключением гаражей. Допускается блокировка хозяйственных построек на смежных земельных участках по взаимному согласию домовладельцев с учетом пожарных требований.

Ограничения использования земельных участков и объектов капитального строительства, устанавливаемые в соответствии с законодательством Российской Федерации, определяются пунктом 22 настоящих Правил.

2. Градостроительные регламенты территориальных зон ОД1, ОД7

№ п/п	Код ВРИ	Наименование ВРИ	Предельные (минимальные и (или) максимальные) размеры земельных участков, в том числе их площадь, м ²		Максимальный процент застройки в границах земельного участка	Предельное количество этажей или предельная высота зданий, строений, сооружений	Минимальные отступы от границ земельных участков в целях определения мест допустимого размещения зданий, строений, сооружений, за пределами которых запрещено строительство зданий, строений, сооружений
			min	max			
ОСНОВНЫЕ ВИДЫ РАЗРЕШЕННОГО ИСПОЛЬЗОВАНИЯ ЗЕМЕЛЬНЫХ УЧАСТКОВ И ОБЪЕКТОВ КАПИТАЛЬНОГО СТРОИТЕЛЬСТВА							
1	3.1.1	Предоставление коммунальных услуг	не подлежат установлению	5000	не подлежат установлению		
2	3.1.2	Административные здания организаций, обеспечивающих предоставление коммунальных услуг	не подлежат установлению		60%	не подлежат установлению	3 метра
3	3.2.1	Дома социального обслуживания	не подлежат установлению		60%	не подлежат установлению	6 метров
4	3.2.2	Оказание социальной помощи населению	не подлежат установлению		60%	не подлежат установлению	6 метров
5	3.2.3	Оказание услуг связи	не подлежат установлению		60%	не подлежат установлению	6 метров
6	3.3	Бытовое обслуживание	200	не подлежат установлению	60%	не подлежат установлению	6 метров
7	3.4.1	Амбулаторно-поликлиническое обслуживание	не подлежат установлению			не подлежат установлению	6 метров
8	3.5.1	Дошкольное, начальное и среднее общее образование	не подлежат установлению			4 этажа	6 метров
9	3.6.1	Объекты культурно-досуговой деятельности	не подлежат установлению		60%	не подлежат установлению	6 метров
10	3.6.2.	Парки культуры и отдыха	не подлежат установлению				
11	3.7.1	Осуществление религиозных обрядов	не подлежат установлению				6 метров
12	3.8.1	Государственное управление	не подлежат установлению		60%	не подлежат установлению	6 метров
13	3.10.1	Амбулаторное ветеринарное обслуживание	не подлежат установлению		60%	3 этажа	3 метра

№ п/п	Код ВРИ	Наименование ВРИ	Пределы (минимальные и (или) максимальные) размеры земельных участков, в том числе их площадь, м ²		Максимальный процент застройки в границах земельного участка	Пределное количество этажей или предельная высота зданий, строений, сооружений	Минимальные отступы от границ земельных участков в целях определения мест допустимого размещения зданий, строений, сооружений, за пределами которых запрещено строительство зданий, строений, сооружений
			min	max			
14	4.1	Деловое управление	не подлежат установлению		50%	не подлежат установлению	6 метров
15	4.4	Магазины	200	не подлежат установлению	60%	не подлежат установлению	3 метра
16	4.5	Банковская и страховая деятельность	не подлежат установлению		60%	не подлежат установлению	6 метров
17	4.6	Общественное питание	400	не подлежат установлению	50%	не подлежат установлению	6 метров
18	5.1.2	Обеспечение занятий спортом в помещениях	не подлежат установлению		45%	не подлежат установлению	6 метров
19	5.1.3	Площадки для занятий спортом	не подлежат установлению				
20	8.3	Обеспечение внутреннего правопорядка	не подлежат установлению				3 метра
21	9.3	Историко-культурная деятельность	не подлежат установлению				
22	12.0	Земельные участки (территории) общего пользования	не подлежат установлению				
23	12.0.1	Улично-дорожная сеть	не подлежат установлению				
24	12.0.2	Благоустройство территории	не подлежат установлению				
УСЛОВНО РАЗРЕШЕННЫЕ ВИДЫ ИСПОЛЬЗОВАНИЯ ЗЕМЕЛЬНЫХ УЧАСТКОВ И ОБЪЕКТОВ КАПИТАЛЬНОГО СТРОИТЕЛЬСТВА							
25	2.1.1	Малоэтажная многоквартирная жилая застройка	600	не подлежат установлению	45%	4 этажа	6 метров
26	2.3	Блокированная жилая застройка	80	3000	50%	3 этажа*	3 метра**, 0 метров – при примыкании к соседним зданиям
27	4.9.1.3	Автомобильные мойки	не подлежат установлению			1 этаж	3 метра
28	6.4	Пищевая промышленность	400	5000	50%	15 метров	3 метра

* для вспомогательных видов – 1 этаж,

** от вспомогательных видов – 1 метр.

Не допускается размещать со стороны улицы вспомогательные строения, за исключением гаражей. Допускается блокировка хозяйственных построек на смежных земельных участках по взаимному согласию домовладельцев с учетом пожарных требований.

Ограничения использования земельных участков и объектов капитального строительства, устанавливаемые в соответствии с законодательством Российской Федерации, определяются пунктом 22 настоящих Правил.

3. Градостроительные регламенты территориальных зон ИТ1/1, ИТ1/3, ИТ1/6, ИТ1/7, ИТ1

№ п/п	Код ВРИ	Наименование ВРИ	Предельные (минимальные и (или) максимальные) размеры земельных участков, в том числе их площадь, м ²		Максимальный процент застройки в границах земельного участка	Предельное количество этажей или предельная высота зданий, строений, сооружений	Минимальные отступы от границ земельных участков в целях определения мест допустимого размещения зданий, строений, сооружений, за пределами которых запрещено строительство зданий, строений, сооружений
			min	max			
ОСНОВНЫЕ ВИДЫ РАЗРЕШЕННОГО ИСПОЛЬЗОВАНИЯ ЗЕМЕЛЬНЫХ УЧАСТКОВ И ОБЪЕКТОВ КАПИТАЛЬНОГО СТРОИТЕЛЬСТВА							
1	7.2.1	Размещение автомобильных дорог	не подлежат установлению				
2	3.1.1	Предоставление коммунальных услуг	не подлежат установлению				
3	12.0	Земельные участки (территории) общего пользования	не подлежат установлению				
4	12.0.1	Улично-дорожная сеть	не подлежат установлению				
5	12.0.2	Благоустройство территории	не подлежат установлению				
УСЛОВНО РАЗРЕШЕННЫЕ ВИДЫ ИСПОЛЬЗОВАНИЯ ЗЕМЕЛЬНЫХ УЧАСТКОВ И ОБЪЕКТОВ КАПИТАЛЬНОГО СТРОИТЕЛЬСТВА							
6	4.9.1	Объекты дорожного сервиса	не подлежат установлению				3 метра
7	4.9.1.1	Заправка транспортных средств	не подлежат установлению			1 этаж	3 метра
8	4.9.1.2	Обеспечение дорожного отъезда	600	не подлежат	45%	3 этажа	3 метра

№ п/п	Код ВРИ	Наименование ВРИ	Пределыные (минимальные и (или) максимальные) размеры земельных участков, в том числе их площадь, м ²		Максимальный процент застройки в границах земельного участка	Пределное количество этажей или предельная высота зданий, строений, сооружений	Минимальные отступы от границ земельных участков в целях определения мест допустимого размещения зданий, строений, сооружений, за пределами которых запрещено строительство зданий, строений, сооружений
			min	max			
			установлению				
9	4.9.1.3	Автомобильные мойки	не подлежат установлению			1 этаж	3 метра
10	4.9.1.4	Ремонт автомобилей	не подлежат установлению			1 этаж	3 метра

Ограничения использования земельных участков и объектов капитального строительства, устанавливаемые в соответствии с законодательством Российской Федерации, определяются пунктом 22 настоящих Правил.

4. Градостроительные регламенты территориальных зон СХ1/1, СХ1/3, СХ1/5

№ п/п	Код ВРИ	Наименование ВРИ	Пределыные (минимальные и (или) максимальные) размеры земельных участков, в том числе их площадь, м ²		Максимальный процент застройки в границах земельного участка	Пределное количество этажей или предельная высота зданий, строений, сооружений	Минимальные отступы от границ земельных участков в целях определения мест допустимого размещения зданий, строений, сооружений, за пределами которых запрещено строительство зданий, строений, сооружений
			min	max			
ОСНОВНЫЕ ВИДЫ РАЗРЕШЕННОГО ИСПОЛЬЗОВАНИЯ ЗЕМЕЛЬНЫХ УЧАСТКОВ И ОБЪЕКТОВ КАПИТАЛЬНОГО СТРОИТЕЛЬСТВА							
1	1.5	Садоводство	не подлежат установлению				
2	1.12	Пчеловодство	не подлежат установлению				
3	1.16	Ведение личного подсобного хозяйства на полевых участках	не подлежат установлению				
4	1.17	Питомники	не подлежат установлению				

№ п/п	Код ВРИ	Наименование ВРИ	Пределы (минимальные и (или) максимальные) размеры земельных участков, в том числе их площадь, м ²		Максимальный процент застройки в границах земельного участка	Пределное количество этажей или предельная высота зданий, строений, сооружений	Минимальные отступы от границ земельных участков в целях определения мест допустимого размещения зданий, строений, сооружений, за пределами которых запрещено строительство зданий, строений, сооружений
			min	max			
5	1.19	Сенокосение	не подлежат установлению				
6	1.20	Выпас сельскохозяйственных животных	не подлежат установлению				
7	3.1.1	Предоставление коммунальных услуг	не подлежат установлению				
8	11.0	Водные объекты	не подлежат установлению				
9	11.1	Общее пользование водными объектами	не подлежат установлению				
10	12.0	Земельные участки (территории) общего пользования	не подлежат установлению				
11	12.0.1	Улично-дорожная сеть	не подлежат установлению				
12	12.0.2	Благоустройство территории	не подлежат установлению				
13	13.1	Ведение огороженности	400	5000	0%	не подлежат установлению	
УСЛОВНО РАЗРЕШЕННЫЕ ВИДЫ ИСПОЛЬЗОВАНИЯ ЗЕМЕЛЬНЫХ УЧАСТКОВ И ОБЪЕКТОВ КАПИТАЛЬНОГО СТРОИТЕЛЬСТВА							
14	1.15	Хранение и переработка сельскохозяйственной продукции	не подлежат установлению				3 метра
15	6.8	Связь	не подлежат установлению				3 метра

Ограничения использования земельных участков и объектов капитального строительства, устанавливаемые в соответствии с законодательством Российской Федерации, определяются пунктом 22 настоящих Правил.

5. Градостроительные регламенты территориальных зон СХ2/1, СХ2/Л, СХ2П, СХ2

№ п/п	Код ВРИ	Наименование ВРИ	Предельные (минимальные и (или) максимальные) размеры земельных участков, в том числе их площадь, м ²		Максимальный процент застройки в границах земельного участка	Предельное количество этажей или предельная высота зданий, строений, сооружений	Минимальные отступы от границ земельных участков в целях определения мест допустимого размещения зданий, строений, сооружений, за пределами которых запрещено строительство зданий, строений, сооружений
			min	max			
ОСНОВНЫЕ ВИДЫ РАЗРЕШЕННОГО ИСПОЛЬЗОВАНИЯ ЗЕМЕЛЬНЫХ УЧАСТКОВ И ОБЪЕКТОВ КАПИТАЛЬНОГО СТРОИТЕЛЬСТВА							
1	1.1	Растеневодство	не подлежат установлению				
2	1.12	Пчеловодство	не подлежат установлению				
3	1.13	Рыбоводство	не подлежат установлению				
4	1.15	Хранение и переработка сельскохозяйственной продукции	не подлежат установлению				3 метра
5	1.16	Ведение личного подсобного хозяйства на полевых участках	не подлежат установлению				
6	1.18	Обеспечение сельскохозяйственного производства	не подлежат установлению				3 метра
7	3.1.1	Предоставление коммунальных услуг	не подлежат установлению				
8	4.1	Деловое управление	не подлежат установлению		50%	не подлежит установлению	3 метра
9	4.4	Магазины	не подлежат установлению 5000		50%	не подлежит установлению	3 метра
10	4.9.1.1	Заправка транспортных средств	не подлежат установлению			1 этаж	3 метра
11	4.9.1.1	Автомобильные мойки	не подлежат установлению			1 этаж	3 метра
12	4.9.1.1	Ремонт автомобилей	не подлежат установлению			1 этаж	3 метра
13	8.3	Обеспечение внутреннего порядка	не подлежат установлению				3 метра
14	11.1	Общее пользование водными объектами	не подлежат установлению				
15	12.0	Земельные участки (территории) общего пользования	не подлежат установлению				

№ п/п	Код ВРИ	Наименование ВРИ	Предельные (минимальные и (или) максимальные) размеры земельных участков, в том числе их площадь, м ²		Максимальный процент застройки в границах земельного участка	Предельное количество этажей или предельная высота зданий, строений, сооружений	Минимальные отступы от границ земельных участков в целях определения мест допустимого размещения зданий, строений, сооружений, за пределами которых запрещено строительство зданий, строений, сооружений
			min	max			
16	12.0.1	Улично-дорожная сеть	не подлежат установлению				
17	12.0.2	Благоустройство территории	не подлежат установлению				
УСЛОВНО РАЗРЕШЕННЫЕ ВИДЫ ИСПОЛЬЗОВАНИЯ ЗЕМЕЛЬНЫХ УЧАСТКОВ И ОБЪЕКТОВ КАПИТАЛЬНОГО СТРОИТЕЛЬСТВА							
18	1.8	Скотоводство	не подлежат установлению				3 метра
19	6.4	Пищевая промышленность	не подлежат установлению				3 метра

Ограничения использования земельных участков и объектов капитального строительства, устанавливаемые в соответствии с законодательством Российской Федерации, определяются пунктом 22 настоящих Правил.

6. Градостроительные регламенты территориальных зон СН1/1, СН1/7, СН1

№ п/п	Код ВРИ	Наименование ВРИ	Предельные (минимальные и (или) максимальные) размеры земельных участков, в том числе их площадь, м ²		Максимальный процент застройки в границах земельного участка	Предельное количество этажей или предельная высота зданий, строений, сооружений	Минимальные отступы от границ земельных участков в целях определения мест допустимого размещения зданий, строений, сооружений, за пределами которых запрещено строительство зданий, строений, сооружений
			min	max			
ОСНОВНЫЕ ВИДЫ РАЗРЕШЕННОГО ИСПОЛЬЗОВАНИЯ ЗЕМЕЛЬНЫХ УЧАСТКОВ И ОБЪЕКТОВ КАПИТАЛЬНОГО СТРОИТЕЛЬСТВА							
1	12.1	Ритуальная деятельность	не подлежат установлению		400000	не подлежат установлению	3 метра

№ п/п	Код ВРИ	Наименование ВРИ	Пределы (или) максимальные размеры земельных участков, в том числе их площадь, м ²		Максимальный процент застройки в границах земельного участка	Пределное количество этажей или предельная высота зданий, строений, сооружений	Минимальные отступы от границ земельных участков в целях определения мест допустимого размещения зданий, строений, сооружений, за пределами которых запрещено строительство зданий, строений, сооружений
			min	max			
2	9.3	Историко-культурная деятельность	не подлежат установлению				
3	12.0	Земельные участки (территории) общего пользования	не подлежат установлению				
4	12.0.1	Улично-дорожная сеть	не подлежат установлению				
5	12.0.2	Благоустройство территории	не подлежат установлению				
6	3.1.1	Предоставление коммунальных услуг	не подлежат установлению				
УСЛОВНО РАЗРЕШЕННЫЕ ВИДЫ ИСПОЛЬЗОВАНИЯ ЗЕМЕЛЬНЫХ УЧАСТКОВ И ОБЪЕКТОВ КАПИТАЛЬНОГО СТРОИТЕЛЬСТВА							
7	Не установлены						

Ограничения использования земельных участков и объектов капитального строительства, устанавливаемые в соответствии с законодательством Российской Федерации, определяются пунктом 22 настоящих Правил.

22. Ограничения использования земельных участков и объектов капитального строительства, устанавливаемые в соответствии с законодательством Российской Федерации

1. На территории Староведугского сельского поселения Семилукского муниципального района Воронежской области располагаются следующие зоны с особыми условиями использования территории:

- 1) защитная зона объекта культурного наследия;
- 2) охранная зона объектов электроэнергетики (объектов электросетевого хозяйства и объектов по производству электрической энергии);
- 3) охранная зона трубопроводов (газопроводов, нефтепроводов и нефтепродуктопроводов, аммиакопроводов);
- 4) водоохранная зона;
- 5) прибрежная защитная полоса;
- 6) зоны санитарной охраны источников питьевого и хозяйственно-бытового водоснабжения, а также устанавливаемые в случаях, предусмотренных Водным кодексом Российской Федерации, в отношении подземных водных объектов зоны специальной охраны;
- 7) санитарно-защитная зона;
- 8) охранная зона пунктов государственной геодезической сети, государственной нивелирной сети и государственной гравиметрической сети.

2. Ограничения для зон с особыми условиями использования территории установлены в соответствии с действующими нормативами.

№ п/п	Вид зоны	Ограничения в использовании земельных участков и объектов капитального строительства	Основания установления ограничений
1	Защитная зона объекта культурного наследия	Запрещается строительство объектов капитального строительства и их реконструкция, связанная с изменением их параметров (высоты, количества этажей, площади), за исключением строительства и реконструкции линейных объектов.	Приказ управления по охране объектов культурного наследия Воронежской области от 19.11.2019 № 71-01-07/298 «Об утверждении графического описания местоположения границ (с перечнем координат характерных точек этих границ) защитных зон объектов культурного наследия, расположенных на территории Воронежской области»
2	Охранная зона объектов электроэнергетики (объектов электросетевого хозяйства и объектов по производству электрической энергии)	<p>1. В охранных зонах объектов электросетевого хозяйства, размещенных на земельных участках, запрещается осуществлять любые действия, которые могут нарушить безопасную работу объектов электросетевого хозяйства, в том числе привести к их повреждению или уничтожению, и (или) повлечь причинение вреда жизни, здоровью граждан и имуществу физических или юридических лиц, а также повлечь нанесение экологического ущерба и возникновение пожаров, в том числе:</p> <ul style="list-style-type: none"> - набрасывать на провода и опоры воздушных линий электропередачи посторонние предметы, а также подниматься на опоры воздушных линий электропередачи; - размещать любые объекты и предметы (материалы) в пределах созданных в соответствии с требованиями нормативно-технических документов проходов и подъездов для доступа к объектам электросетевого хозяйства, а также проводить любые работы и возводить сооружения, которые могут препятствовать доступу к объектам электросетевого хозяйства, без создания необходимых для такого доступа проходов и подъездов; - находиться в пределах огороженной территории и помещениях распределительных устройств и подстанций, открывать двери и люки распределительных устройств и подстанций, производить переключения и подключения в электрических сетях (указанное требование не распространяется на работников, занятых выполнением разрешенных в установленном порядке работ), разводить огонь в пределах охранных зон вводных и распределительных устройств, подстанций, воздушных линий 	<p>Постановление Правительства Российской Федерации от 24.02.2009 № 160 «О порядке установления охранных зон объектов электросетевого хозяйства и особых условий использования земельных участков, расположенных в границах таких зон»</p> <p>Постановление Правительства Российской Федерации от 18.11.2013 № 1033 «О порядке установления охранных зон объектов по производству электрической энергии и особых условий использования земельных участков, расположенных в границах таких зон»</p>

	<p>электропередачи, а также в охранных зонах кабельных линий электропередачи;</p> <ul style="list-style-type: none"> - размещать свалки; - производить работы ударными механизмами, сбрасывать тяжести массой свыше 5 тонн, производить сброс и слив едких и коррозионных веществ и горюче-смазочных материалов (в охранных зонах подземных кабельных линий электропередачи). <p>2. Для объектов электросетевого хозяйства напряжением свыше 1000 вольт, помимо действий, предусмотренных пунктом 1, запрещается:</p> <ul style="list-style-type: none"> - складировать или размещать хранилища любых, в том числе горюче-смазочных материалов; - размещать детские и спортивные площадки, стадионы, рынки, торговые точки, полевые станы, загоны для скота, гаражи и стоянки всех видов машин и механизмов, проводить любые мероприятия, связанные с большим скоплением людей, не занятых выполнением разрешённых в установленном порядке работ (в охранных зонах воздушных линий электропередачи); - использовать (запускать) любые летательные аппараты, в том числе воздушных змеев, спортивные модели летательных аппаратов (в охранных зонах воздушных линий электропередачи); - бросать якоря с судов и осуществлять их проход с отданными якорями, цепями, лотами, волокушами и тралями (в охранных зонах подводных кабельных линий электропередачи); - осуществлять проход судов с поднятыми стрелами кранов и других механизмов (в охранных зонах воздушных линий электропередачи). <p>3. Без письменного решения о согласовании сетевой организации запрещается:</p> <ul style="list-style-type: none"> - строительство, капитальный ремонт, реконструкция или снос зданий и сооружений; - горные, взрывные, мелiorативные работы, в том числе связанные с временным затоплением земель; - посадка и вырубка деревьев и кустарников; - дноуглубительные, землечерпальные и погрузочно-разгрузочные
--	--

работы, добыча рыбы, других водных животных и растений придонными орудиями лова, устройство водопоев, колка и заготовка льда (в охранных зонах подводных кабельных линий электропередачи);

- проход судов, у которых расстояние по вертикали от верхнего крайнего габарита с грузом или без груза до нижней точки провеса проводов переходов воздушных линий электропередачи через водоёмы менее минимально допустимого расстояния, в том числе с учётом максимального уровня подъёма воды при паводке;

- проезд машин и механизмов, имеющих общую высоту с грузом или без груза от поверхности дороги более 4,5 метра (в охранных зонах воздушных линий электропередачи);

- земляные работы на глубине более 0,3 метра (на вспахиваемых землях на глубине более 0,45 метра), а также планировка грунта (в охранных зонах подземных кабельных линий электропередачи);

- полив сельскохозяйственных культур в случае, если высота струи воды может составить свыше 3 метров (в охранных зонах воздушных линий электропередачи);

- полевые сельскохозяйственные работы с применением сельскохозяйственных машин и оборудования высотой более 4 метров (в охранных зонах воздушных линий электропередачи) или полевые сельскохозяйственные работы, связанные с вспашкой земли (в охранных зонах кабельных линий электропередачи).

4. Для объектов электросетевого хозяйства напряжением до 1000 вольт, помимо действий, предусмотренных пунктом 3, без письменного решения о согласовании сетевых организаций запрещается:

- размещать детские и спортивные площадки, стадионы, рынки, торговые точки, полевые станы, загоны для скота, гаражи и стоянки всех видов машин и механизмов, садовые, огородные земельные участки и иные объекты недвижимости, расположенные в границах территории ведения гражданами садоводства или огородничества для собственных нужд объектов жилищного строительства, в том числе индивидуального (в охранных зонах воздушных линий электропередачи);

- складировать или размещать хранилища любых, в том числе

горюче-смазочных материалов;

- устранять причалы для стоянки судов, барж и плавучих кранов, бросать якоря с судов и осуществлять их проход с отданными якорями, цепями, лотами, волокушами и тралами (в охранных зонах подводных кабельных линий электропередачи).

5. В охранных зонах объектов по производству электрической энергии запрещается осуществлять действия, которые могут нарушить безопасную работу объектов, в том числе привести к их повреждению или уничтожению и (или) повлечь причинение вреда жизни, здоровью граждан и имуществу физических или юридических лиц, а также нанесение вреда окружающей среде и возникновение пожаров и чрезвычайных ситуаций, а именно:

- убирать, перемещать, засыпать и повреждать предупреждающие знаки;
 - размещать кладбища, скотомогильники, захоронения отходов производства и потребления, радиоактивных, химических, взрывчатых, токсичных, отравляющих и ядовитых веществ;
 - производить сброс и слив едких и коррозионных веществ, в том числе растворов кислот, щелочей и солей, а также горюче-смазочных материалов;
 - разводить огонь и размещать какие-либо открытые или закрытые источники огня;
 - проводить работы, размещать объекты и предметы, возводить сооружения, которые могут препятствовать доступу к объектам, без создания необходимых для такого доступа проходов и подъездов;
 - производить работы ударными механизмами, сбрасывать тяжести массой свыше 5 тонн;
 - складировать любые материалы, в том числе взрывоопасные, пожароопасные и горюче-смазочные.
6. Без письменного согласования владельцев объектов по производству электрической энергии запрещается:
- размещать детские и спортивные площадки, стадионы, рынки, торговые точки, полевые станы, загоны для скота, гаражи и стоянки всех видов машин и механизмов;
 - проводить любые мероприятия, связанные с пребыванием людей,

3	<p>Охранная зона трубопроводов (газопроводов, нефтепроводов и нефтепродуктопроводов, аммиакопроводов)</p>	<p>не занятых выполнением работ, разрешенных в установленном порядке;</p> <ul style="list-style-type: none"> - осуществлять горные, взрывные, мелiorативные работы, в том числе связанные с временным затоплением земель. <p>1. В охранных зонах трубопроводов запрещается производить всякого рода действия, могущие нарушить нормальную эксплуатацию трубопроводов либо привести к их повреждению, в частности:</p> <ul style="list-style-type: none"> - перемещать, засыпать и ломать опознавательные и сигнальные знаки, контролировать - измерительные пункты; - открывать люки, калитки и двери обслуживаемых усилительных пунктов кабельной связи, ограждений узлов линейной арматуры, станций катодной и дренажной защиты, линейных и смотровых колодцев и других линейных устройств, открывать и закрывать краны и задвижки, отключать или включать средства связи, энергоснабжения и телемеханики трубопроводов; - уstraивать всякого рода свалки, выливать растворы кислот, солей и щелочей; - разрушать берегоукрепительные сооружения, водопропускные устройства, земляные и иные сооружения (устройства), предохраняющие трубопроводы от разрушения, а прилегающую территорию и окружающую местность - от аварийного разлива транспортируемой продукции; - бросать якоря, проходить с отданными якорями, цепями, лотами, волокушами и тpалами, производить дноуглубительные и землечерпальные работы; - разводить огонь и размещать какие-либо открытые или закрытые источники огня. <p>2. В охранных зонах трубопроводов без письменного разрешения предприятий трубопроводного транспорта запрещается:</p> <ul style="list-style-type: none"> - возводить любые постройки и сооружения; на расстоянии ближе 1000 м от оси аммиакопровода запрещается строить коллективные сады с жилыми домами, устраивать массовые спортивные соревнования, соревнования с участием зрителей, купания, массовый отдых людей, любительское рыболовство, расположение временных полевых жилищ и станов любого назначения, загоны для скота. 	<p>Федеральный закон от 31.03.1999 № 69-ФЗ «О газоснабжении в Российской Федерации»</p> <p>«Правила охраны магистральных трубопроводов», утвержденные Минтопэнерго России 29.04.1992, постановлением Госгортехнадзора России от 22.04.1992 № 9</p> <p>Постановление Госгортехнадзора РФ от 23.11.1994 № 61 «О распространении «Правил охраны магистральных трубопроводов» на магистральные аммиакопроводы»</p> <p>Постановление Правительства Российской Федерации от 08.09.2017 № 1083 «Об утверждении Правил охраны магистральных газопроводов и о внесении изменений в Положение о представлении в федеральный орган исполнительной власти (его территориальные органы), уполномоченный Правительством Российской Федерации на осуществление государственного кадастрового учета, государственной регистрации прав, ведение Единого государственного реестра недвижимости и предоставление сведений, содержащихся в Едином государственном реестре недвижимости, федеральными органами исполнительной власти, органами государственной власти субъектов Российской Федерации и органами местного самоуправления дополнительных сведений»</p>
---	---	--	---

	<p>- высаживать деревья и кустарники всех видов, складировать корма, удобрения, материалы, сено и солому, располагать конюшни, содержать скот, выделять рыбопромысловые участки, производить добычу рыбы, а также водных животных и растений, устраивать водопой, производить колку и заготовку льда;</p> <p>- соорудить проезды и проезды через трассы трубопроводов, устраивать стоянки автомобильного транспорта, тракторов и механизмов, размещать сады и огороды;</p> <p>- производить мелноративные земляные работы, сооружать оросительные и осушительные системы;</p> <p>- производить всякого рода открытые и подземные, горные, строительные, монтажные и взрывные работы, планировку грунта.</p> <p>3. В охранных зонах магистральных газопроводов запрещается:</p> <ul style="list-style-type: none"> - перемещать, засыпать, повреждать и разрушать контрольно-измерительные и контрольно-диагностические пункты, предупредительные надписи, опознавательные и сигнальные знаки местонахождения магистральных газопроводов; - открывать двери и люки необслуживаемых усилительных пунктов на кабельных линиях связи, калитки ограждений узлов линейной арматуры, двери установок электрохимической защиты, люки линейных и смотровых колодцев, открывать и закрывать краны, задвижки, отключать и включать средства связи, энергоснабжения, устройства телемеханики магистральных газопроводов; - устраивать свалки, осуществлять сброс и слив едких и коррозионно-агрессивных веществ и горюче-смазочных материалов; - складировать любые материалы, в том числе горюче-смазочные, или размещать хранилища любых материалов; - повреждать берегозащитные, водовыпускные сооружения, земляные и иные сооружения (устройства), предохраняющие магистральный газопровод от разрушения; - осуществлять постановку судов и плавучих объектов на якорь, добычу морских млекопитающих, рыболовство придонными орудиями добычи (вылова) водных биологических ресурсов, плавание с вытравленной якорь-цепью; - проводить дноуглубительные и другие работы, связанные с изменением дна и берегов водных объектов, за исключением работ, 	<p>воспроизводимых на публичных кадастровых картах»</p> <p>Постановление Правительства Российской Федерации от 20.11.2000 № 878 «Об утверждении Правил газораспределительных сетей» охраны</p>
--	--	--

	<p>необходимых для технического обслуживания объекта магистрального газопровода;</p> <ul style="list-style-type: none"> - проводить работы с использованием ударно-импульсных устройств и вспомогательных механизмов, сбрасывать грузы; - осуществлять рекреационную деятельность (кроме деятельности по размещению туристских стоянок), разводить костры и размещать источники огня; - огораживать и перегораживать охранные зоны; - размещать какие-либо здания, строения, сооружения, не относящиеся к объектам, указанным в пункте 2 Правил, за исключением объектов, указанных в подпунктах «д» – «ю» и «м» пункта 6 Правил, утвержденных Постановлением Правительства Российской Федерации от 08.09.2017 № 1083; - осуществлять несанкционированное подключение (присоединение) к магистральному газопроводу. <p>4. В охранных зонах магистральных газопроводов без письменного разрешения собственника магистрального газопровода или организации, эксплуатирующей магистральный газопровод не допускается:</p> <ul style="list-style-type: none"> - проведение горных, взрывных, строительных, монтажных, мелиоративных работ, в том числе работ, связанных с затоплением земель; - осуществление посадки и вырубки деревьев и кустарников; - проведение погрузочно-разгрузочных работ, устройство водопоев скота, колка и заготовка льда; - проведение земляных работ на глубине более чем 0,3 метра, планировка грунта; - сооружение запруд на реках и ручьях; - складирование кормов, удобрений, сена, соломы, размещение полевых станов и загонов для скота; - размещение туристских стоянок - размещение гаражей, стоянок и парковок транспортных средств; - сооружение проездов через магистральные газопроводы; - прокладка инженерных коммуникаций; - проведение инженерных изысканий, связанных с бурением скважин и устройством шурфов; 	объекта
--	---	---------

- устройство причалов для судов и пляжей;
 - проведение работ на объектах транспортной инфраструктуры, находящихся на территории охранной зоны;
 - проведение работ, связанных с временным затоплением земель, не относящихся к землям сельскохозяйственного назначения.
5. В границах охранной зоны газораспределительных сетей запрещается:
- строить объекты жилищно-гражданского и производственного назначения;
 - сносить и реконструировать мосты, коллекторы, автомобильные и железные дороги с расположенными на них газораспределительными сетями без предварительного выноса этих газопроводов по согласованию с эксплуатационными организациями;
 - разрушать берегоукрепительные сооружения, водопропускные устройства, земляные и иные сооружения, предохраняющие газораспределительные сети от разрушений;
 - перемещать, повреждать, засыпать и уничтожать опознавательные знаки, контрольно-измерительные пункты и другие устройства газораспределительных сетей;
 - удалять свалки и склады, разливать растворы кислот, солей, щелочей и других химически активных веществ;
 - огораживать и перегораживать охранные зоны, препятствовать доступу персонала эксплуатационных организаций к газораспределительным сетям, проведение обслуживания и устранению повреждений газораспределительных сетей;
 - разводить огонь и размещать источники огня;
 - рыть погребя, копать и обрабатывать почву сельскохозяйственными и мелкоративными орудиями и механизмами на глубину более 0,3 метра;
 - открывать калитки и двери газорегуляторных пунктов, станций катодной и дренажной защиты, люки подземных колодцев, включать или отключать электроснабжение средств связи, освещения и систем телемеханики;
 - набрасывать, приставлять и привязывать к опорам и надземным газопроводам, ограждениям и зданиям газораспределительных

4	Водоохранная зона	<p>сетей посторонние предметы, лестницы, влезать на них; - самовольно подключаться к газораспределительным сетям.</p> <p>В границах водоохранной зоны запрещается:</p> <ul style="list-style-type: none"> - использование сточных вод в целях регулирования плодородия почв; - размещение кладбищ, скотомогильников, объектов размещения отходов производства и потребления, химических, взрывчатых, токсичных, отравляющих и ядовитых веществ, пунктов захоронения радиоактивных отходов, а также загрязнение территории загрязняющими веществами, предельно допустимые концентрации которых в водах водных объектов рыбохозяйственного значения не установлены; - осуществление авиационных мер по борьбе с вредными организмами; - движение и стоянка транспортных средств (кроме специальных транспортных средств), за исключением их движения по дорогам и стоянки на дорогах и в специально оборудованных местах, имеющих твердое покрытие; - строительство и реконструкция автозаправочных станций, складов горюче-смазочных материалов (за исключением случаев, если автозаправочные станции, склады горюче-смазочных материалов размещены на территориях портов, инфраструктуры внутренних водных путей, в том числе баз (сооружений) для стоянки маломерных судов, объектов органов федеральной службы безопасности), станций технического обслуживания, используемых для технического осмотра и ремонта транспортных средств, осуществление мойки транспортных средств; - хранение пестицидов и агрохимикатов (за исключением хранения агрохимикатов в специализированных хранилищах на территориях морских портов за пределами границ прибрежных защитных полос), применение пестицидов и агрохимикатов; - сброс сточных, в том числе дренажных, вод; - разведка и добыча общераспространенных полезных ископаемых (за исключением случаев, если разведка и добыча общераспространенных полезных ископаемых осуществляются пользователями недр, осуществляющими разведку и добычу иных видов полезных ископаемых, в границах предоставленных им в 	Водный кодекс Российской Федерации
---	-------------------	--	------------------------------------

5	Прибрежная защитная полоса	<p>соответствии с законодательством Российской Федерации о недрах горных отводов и (или) геологических отводов на основании утвержденного технического проекта в соответствии со ст. 19.1 Закона Российской Федерации от 21 февраля 1992 года № 2395-1 «О недрах»).</p> <p>В границах прибрежных защитных полос запрещается:</p> <ul style="list-style-type: none"> - использование сточных вод в целях регулирования плодородия почв; - размещение кладбищ, скотомогильников, объектов размещения отходов производства и потребления, химических, взрывчатых, токсичных, отравляющих и ядовитых веществ, пунктов захоронения радиоактивных отходов, а также загрязнение территории загрязняющими веществами, предельно допустимые концентрации которых в водах водных объектов рыбохозяйственного значения не установлены; - осуществление авиационных мер по борьбе с вредными организмами; - движение и стоянка транспортных средств (кроме специальных транспортных средств), за исключением их движения по дорогам и стоянки на дорогах и в специально оборудованных местах, имеющих твердое покрытие; - строительство и реконструкция автозаправочных станций, складов горюче-смазочных материалов (за исключением случаев, если автозаправочные станции, склады горюче-смазочных материалов размещены на территориях портов, инфраструктуры внутренних водных путей, в том числе баз (сооружений) для стоянки маломерных судов, объектов органов федеральной службы безопасности), станций технического обслуживания, используемых для технического осмотра и ремонта транспортных средств, осуществление мойки транспортных средств; - хранение пестицидов и агрохимикатов (за исключением хранения агрохимикатов в специализированных хранилищах на территориях морских портов за пределами границ прибрежных защитных полос), применение пестицидов и агрохимикатов; - сброс сточных, в том числе дренажных, вод; - разведка и добыча общераспространенных полезных ископаемых (за исключением случаев, если разведка и добыча 	Водный кодекс Российской Федерации
---	----------------------------	--	------------------------------------

		<p>общераспространенных полезных ископаемых осуществляются пользованиями недр, осуществляющими разведку и добычу иных видов полезных ископаемых, в границах предоставленных им в соответствии с законодательством Российской Федерации о недрах горных отводов и (или) геологических отводов на основании утвержденного технического проекта в соответствии со ст. 19.1 Закона Российской Федерации от 21 февраля 1992 года № 2395-1 «О недрах»);</p> <ul style="list-style-type: none"> - распашка земель; - размещение отвалов размываемых грунтов; - выпас сельскохозяйственных животных и организация для них летних лагерей, вани. 	
6	<p>Зоны санитарной охраны источников питьевого и хозяйственно-бытового водоснабжения, а также устанавливаемые в случаях, предусмотренных Водным кодексом Российской Федерации, в отношении подземных водных объектов зоны специальной охраны</p>	<p>В зоне санитарной охраны источников питьевого и хозяйственно-бытового водоснабжения запрещается сброс сточных, в том числе дренажных, вод.</p> <p>На территории зоны санитарной охраны подземных источников водоснабжения:</p> <ol style="list-style-type: none"> 1. В первом поясе не допускается: <ul style="list-style-type: none"> - посадка высокоствольных деревьев; - все виды строительства, не имеющие непосредственного отношения к эксплуатации, реконструкции и расширению водопроводных сооружений, в том числе прокладка трубопроводов различного назначения; - размещение жилых и хозяйственно-бытовых зданий; - проживание людей; - применение ядохимикатов и удобрений. 2. Во втором поясе запрещено: <ul style="list-style-type: none"> - закачка отработанных вод в подземные горизонты, подземное складирование твердых отходов и разработка недр земли; - размещение кладбищ, скотомогильников, полей ассенизации, полей фильтрации, навозохранилищ, силосных траншей, животноводческих и птицеводческих предприятий и других объектов, обусловливающих опасность микробного загрязнения подземных вод; - применение удобрений и ядохимикатов; - рубка леса главного пользования и реконструкция; 	<p>Водный кодекс Российской Федерации</p> <p>СанПиН 2.1.4.1110-02 «Зоны санитарной охраны источников водоснабжения и водопроводов питьевого назначения»</p>

- размещение складов горюче-смазочных материалов, ядохимикатов и минеральных удобрений, накопителей промстоков, шламохранилищ и других объектов, обусловливающих опасность химического загрязнения подземных вод.
Бурение новых скважин и новое строительство, связанное с нарушением почвенного покрова, производится при обязательном согласовании с центром государственного санитарно-эпидемиологического надзора.

3. В третьем поясе запрещено:

- закачка отработанных вод в подземные горизонты, подземное складирование твердых отходов и разработка недр земли;

- размещение складов горюче-смазочных материалов, ядохимикатов и минеральных удобрений, накопителей промстоков, шламохранилищ и других объектов, обусловливающих опасность химического загрязнения подземных вод. Размещение таких объектов допускается в пределах третьего пояса зоны санитарной охраны только при использовании защищённых подземных вод, при условии выполнения специальных мероприятий по защите водоносного горизонта от загрязнения при наличии санитарно-эпидемиологического заключения центра государственного санитарно-эпидемиологического надзора, выданного с учётом заключения органов геологического контроля.

Бурение новых скважин и новое строительство, связанное с нарушением почвенного покрова, производится при обязательном согласовании с центром государственного санитарно-эпидемиологического надзора.

На территории зоны санитарной охраны поверхностных источников водоснабжения:

1. В первом поясе не допускается:

- посадка высокоствольных деревьев;

- все виды строительства, не имеющие непосредственного отношения к эксплуатации, реконструкции и расширению водопроводных сооружений, в том числе прокладка трубопроводов различного назначения;

- размещение жилых и хозяйственно-бытовых зданий;

	<ul style="list-style-type: none"> - проживание людей; - применение ядохимикатов и удобрений; - спуск любых сточных вод, в том числе сточных вод водного транспорта; - купание, стирка белья, водопой скота и другие виды водопользования, оказывающие влияние на качество воды. <p>2. Во втором поясе не допускается:</p> <ul style="list-style-type: none"> - рубка леса главного пользования и реконструкции, а также закрепление за лесозаготовительными предприятиями древесины на корню и лесосечного фонда долгосрочного пользования (допускается только рубки ухода и санитарные рубки леса); - расположение стойбищ и выпас скота, а также всякое другое использование водосма и земельных участков, лесных угодий в пределах прибрежной полосы шириной не менее 500 м, которое может привести к ухудшению качества или уменьшению количества воды источника водоснабжения; - отведение сточных вод в зоне водосбора источника водоснабжения, включая его притоки, не отвечающих гигиеническим требованиям к охране поверхностных вод; - размещение кладбищ, скотомогильников, полей ассенизации, полей фильтрации, навозохранилищ, силосных траншей, животноводческих и птицеводческих предприятий и других объектов, обусловливающих опасность микробного загрязнения подземных вод; - применение удобрений и ядохимикатов; - рубка леса главного пользования и реконструкции; - сброс промышленных, сельскохозяйственных, городских и ливневых сточных вод, содержание в которых химических веществ и микроорганизмов превышает установленные санитарными правилами гигиенические нормы качества воды (с учетом Определения Верховного Суда Российской Федерации от 25.09.2014 № АП14-393); - размещение складов горюче-смазочных материалов, ядохимикатов и минеральных удобрений, накопителей промстоков, шламохранилищ и других объектов, обусловливающих опасность химического загрязнения подземных вод.
--	---

	<p>Регулирование отведения территории для нового строительства жилых, промышленных и сельскохозяйственных объектов, а также согласование изменений технологий действующих предприятий, связанных с повышением степени опасности загрязнения сточными водами источника водоснабжения производится при согласовании с центром государственного санитарно-эпидемиологического надзора.</p> <p>Все работы, в том числе добыча песка, гравия, донноуглубительные, в пределах акватории зоны санитарной охраны допускаются по согласованию с центром государственного санитарно - эпидемиологического надзора лишь при обосновании гидрологическими расчетами отсутствия ухудшения качества воды в створе водозабора.</p> <p>Использование химических методов борьбы с эвтрофикацией водосмов допускается при условии применения препаратов, имеющих положительное санитарно - эпидемиологическое заключение государственной санитарно - эпидемиологической службы Российской Федерации.</p> <p>Использование источников водоснабжения в пределах второго пояса зоны санитарной охраны для купания, туризма, водного спорта и рыбной ловли допускается в установленных местах при условии соблюдения гигиенических требований к охране поверхностных вод, а также гигиенических требований к зонам рекреации водных объектов.</p> <p>3. В третьем поясе не допускается отведение сточных вод в зоне водосбора источника водоснабжения, включая его притоки, не отвечающих гигиеническим требованиям к охране поверхностных вод.</p> <p>Регулирование отведения территории для нового строительства жилых, промышленных и сельскохозяйственных объектов, а также согласование изменений технологий действующих предприятий, связанных с повышением степени опасности загрязнения сточными водами источника водоснабжения производится при согласовании с центром государственного санитарно-эпидемиологического</p>
--	--

		<p>надзора.</p> <p>Все работы, в том числе добыча песка, гравия, донноуглубительные, в пределах акватории зоны санитарной охраны допускаются по согласованию с центром государственного санитарно - эпидемиологического надзора лишь при обосновании гидрологическими расчетами отсутствия ухудшения качества воды в створе водозабора.</p> <p>Использование химических методов борьбы с эвтрофикацией водоемов допускается при условии применения препаратов, имеющих положительное санитарно - эпидемиологическое заключение государственной санитарно - эпидемиологической службы Российской Федерации.</p>	
7	Санитарно-защитная зона	<p>В границах санитарно-защитной зоны не допускается использования земельных участков в целях:</p> <ul style="list-style-type: none"> - размещения жилой застройки, объектов образовательного и медицинского назначения, спортивных сооружений открытого типа, организаций отдыха детей и их оздоровления, зон рекреационного назначения и для ведения садоводства; - размещения объектов для производства и хранения лекарственных средств, объектов пищевых отраслей промышленности, оптовых складов продовольственного сырья и пищевой продукции, комплексов водопроводных сооружений для подготовки и хранения питьевой воды, использования земельных участков в целях производства, хранения и переработки сельскохозяйственной продукции, предназначенной для дальнейшего использования в качестве пищевой продукции, если химическое, физическое и (или) биологическое воздействие объекта, в отношении которого установлена санитарно-защитная зона, приведет к нарушению качества и безопасности таких средств, сырья, воды и продукции в соответствии с установленными требованиями. 	<p>Постановление Правительства Российской Федерации от 03.03.2018 № 222 «Об утверждении Правил установления санитарно-защитных зон и использования земельных участков, расположенных в границах санитарно-защитных зон»</p>
8	Охранная зона пунктов государственной геодезической сети, государственной нивелирной сети и государственной гравиметрической сети	<p>В пределах границ охранных зон пунктов запрещается использование земельных участков для осуществления видов деятельности, приводящих к повреждению или уничтожению наружных опознавательных знаков пунктов, нарушению неизменности местоположения их центров, уничтожению, перемещению, засыпке или повреждению составных частей пунктов.</p>	<p>Постановление Правительства Российской Федерации от 21.08.2019 № 1080 «Об охранных зонах пунктов государственной геодезической сети, государственной нивелирной сети и государственной гравиметрической сети»</p>

		Также на земельных участках в границах охранных зон пунктов запрещается проведение работ, размещение объектов и предметов, которые могут препятствовать доступу к пунктам.	
--	--	--	--

Приложение № 1
к правилам землепользования и застройки
Староведутского сельского поселения
Семилукского муниципального района
Воронежской области

СВЕДЕНИЯ О ГРАНИЦАХ ТЕРРИТОРИАЛЬНЫХ ЗОН,
СОДЕРЖАЩИЕ ГРАФИЧЕСКОЕ ОПИСАНИЕ МЕСТОПОЛОЖЕНИЯ
ГРАНИЦ ТЕРРИТОРИАЛЬНЫХ ЗОН, ПЕРЕЧЕНЬ КООРДИНАТ
ХАРАКТЕРНЫХ ТОЧЕК ГРАНИЦ ТЕРРИТОРИАЛЬНЫХ ЗОН
СЕЛА СТАРАЯ ВЕДУГА

ОПИСАНИЕ МЕСТОПОЛОЖЕНИЯ ГРАНИЦ

Зона застройки индивидуальными жилыми домами села Старая Ведуга – Ж1/1

(наименование объекта, местоположение границ которого описано
(далее - объект))

Раздел 1

Сведения об объекте		
№ п/п	Характеристики объекта	Описание характеристик
1	2	3
1	Местоположение объекта	Воронежская область, Семилукский муниципальный район, Староведугское сельское поселение, село Старая Ведуга
2	Площадь объекта ± величина погрешности определения площади ($P \pm \Delta P$)	11335680 +/- 11784 м ²
3	Иные характеристики объекта	-

Сведения о местоположении границ объекта					
1. Система координат: МСК - 36, зона 1					
2. Сведения о характерных точках границ объекта					
Обозначение характерных точек границ	Координаты, м		Метод определения координат характерной точки	Средняя квадратическая погрешность положения характерной точки (Mt), м	Описание обозначения точки на местности (при наличии)
	X	Y			
1	2	3	4	5	6
1	532758.10	1248742.58	Картометрический	1.00	-
2	532723.88	1248786.11	Картометрический	1.00	-
3	532687.44	1248734.01	Аналитический	0.10	-
4	532676.71	1248723.68	Аналитический	0.10	-
5	532649.76	1248760.04	Аналитический	0.10	-
6	532577.60	1248844.60	Картометрический	1.00	-
7	532555.18	1248841.02	Аналитический	0.10	-
8	532536.34	1248837.71	Аналитический	0.10	-
9	532513.15	1248878.49	Картометрический	1.00	-
10	532710.61	1249056.82	Картометрический	1.00	-
11	532642.72	1249132.63	Картометрический	1.00	-
12	532514.14	1249045.59	Картометрический	1.00	-
13	532498.41	1249069.90	Картометрический	1.00	-
14	532545.18	1249108.60	Аналитический	0.10	-
15	532511.59	1249160.08	Аналитический	0.10	-
16	532500.61	1249169.78	Картометрический	1.00	-
17	532438.89	1249121.33	Картометрический	1.00	-
18	532405.91	1249128.95	Картометрический	1.00	-
19	532400.18	1249211.96	Картометрический	1.00	-
20	532323.55	1249324.71	Картометрический	1.00	-
21	532195.61	1249342.64	Картометрический	1.00	-
22	532125.36	1249266.35	Картометрический	1.00	-
23	532125.10	1249186.35	Картометрический	1.00	-
24	532102.13	1249195.94	Картометрический	1.00	-
25	532072.51	1249159.52	Картометрический	1.00	-
26	532093.16	1249123.34	Картометрический	1.00	-
27	532125.85	1249110.35	Картометрический	1.00	-
28	532110.74	1249075.91	Картометрический	1.00	-
29	532041.77	1249034.30	Картометрический	1.00	-
30	531925.95	1249033.91	Аналитический	0.10	-
31	531922.50	1249032.88	Аналитический	0.10	-
32	531910.93	1249040.65	Аналитический	0.10	-
33	531818.35	1249103.42	Аналитический	0.10	-
34	531768.02	1249164.51	Аналитический	0.10	-
35	531771.11	1249169.57	Аналитический	0.10	-
36	531786.62	1249194.95	Картометрический	1.00	-
37	531713.53	1249272.61	Картометрический	1.00	-

1	2	3	4	5	6
38	531891.46	1249452.11	Аналитический	0.10	-
39	531982.29	1249561.99	Картометрический	1.00	-
40	531956.71	1249709.27	Картометрический	1.00	-
41	531932.78	1249719.42	Картометрический	1.00	-
42	531927.57	1249747.71	Картометрический	1.00	-
43	531918.69	1249746.85	Картометрический	1.00	-
44	531898.83	1249735.20	Картометрический	1.00	-
45	531871.49	1249722.06	Картометрический	1.00	-
46	531839.80	1249716.42	Картометрический	1.00	-
47	531802.74	1249724.81	Картометрический	1.00	-
48	531772.91	1249730.02	Картометрический	1.00	-
49	531746.80	1249730.75	Картометрический	1.00	-
50	531724.24	1249734.40	Картометрический	1.00	-
51	531708.65	1249737.83	Картометрический	1.00	-
52	531690.13	1249748.91	Картометрический	1.00	-
53	531671.47	1249763.99	Картометрический	1.00	-
54	531655.76	1249783.49	Картометрический	1.00	-
55	531637.18	1249806.32	Картометрический	1.00	-
56	531626.26	1249832.91	Картометрический	1.00	-
57	531622.18	1249861.83	Картометрический	1.00	-
58	531609.66	1249883.25	Картометрический	1.00	-
59	531591.80	1249896.59	Картометрический	1.00	-
60	531562.32	1249914.57	Картометрический	1.00	-
61	531541.52	1249935.62	Картометрический	1.00	-
62	531519.72	1249952.09	Картометрический	1.00	-
63	531498.21	1249957.44	Картометрический	1.00	-
64	531474.65	1249953.34	Картометрический	1.00	-
65	531461.26	1249947.23	Картометрический	1.00	-
66	531450.93	1249935.68	Картометрический	1.00	-
67	531444.07	1249925.39	Картометрический	1.00	-
68	531453.21	1249907.94	Картометрический	1.00	-
69	531461.36	1249876.66	Картометрический	1.00	-
70	531464.54	1249857.26	Картометрический	1.00	-
71	531456.34	1249838.91	Картометрический	1.00	-
72	531446.12	1249826.59	Картометрический	1.00	-
73	531429.48	1249820.50	Картометрический	1.00	-
74	531414.20	1249822.98	Картометрический	1.00	-
75	531395.06	1249836.36	Картометрический	1.00	-
76	531382.49	1249852.38	Картометрический	1.00	-
77	531376.45	1249865.94	Картометрический	1.00	-
78	531375.12	1249880.47	Картометрический	1.00	-
79	531370.14	1249892.90	Картометрический	1.00	-
80	531351.08	1249911.70	Картометрический	1.00	-
81	531330.32	1249935.95	Картометрический	1.00	-
82	531325.01	1249950.40	Картометрический	1.00	-
83	531320.83	1249992.67	Картометрический	1.00	-
84	531322.94	1250014.65	Картометрический	1.00	-
85	531325.32	1250038.63	Картометрический	1.00	-
86	531319.64	1250064.81	Картометрический	1.00	-
87	531309.71	1250085.33	Картометрический	1.00	-

1	2	3	4	5	6
88	531293.66	1250103.45	Картометрический	1.00	-
89	531275.58	1250115.33	Картометрический	1.00	-
90	531260.42	1250119.25	Картометрический	1.00	-
91	531243.93	1250121.39	Картометрический	1.00	-
92	531220.08	1250115.84	Картометрический	1.00	-
93	531195.72	1250108.36	Картометрический	1.00	-
94	531176.39	1250106.74	Картометрический	1.00	-
95	531142.46	1250108.59	Картометрический	1.00	-
96	531069.75	1250127.83	Картометрический	1.00	-
97	531006.52	1250143.90	Картометрический	1.00	-
98	530955.67	1250152.04	Картометрический	1.00	-
99	530933.05	1250154.07	Картометрический	1.00	-
100	530909.52	1250169.20	Картометрический	1.00	-
101	530896.75	1250182.60	Картометрический	1.00	-
102	530887.45	1250200.21	Картометрический	1.00	-
103	530880.83	1250223.67	Картометрический	1.00	-
104	530879.22	1250242.64	Картометрический	1.00	-
105	530879.08	1250257.24	Картометрический	1.00	-
106	530877.00	1250284.65	Картометрический	1.00	-
107	530884.27	1250309.23	Картометрический	1.00	-
108	530903.79	1250348.61	Картометрический	1.00	-
109	530925.00	1250379.89	Картометрический	1.00	-
110	530934.85	1250394.74	Картометрический	1.00	-
111	530934.79	1250409.33	Картометрический	1.00	-
112	530923.00	1250426.59	Картометрический	1.00	-
113	530899.16	1250440.25	Картометрический	1.00	-
114	530883.87	1250461.42	Картометрический	1.00	-
115	530868.84	1250495.91	Картометрический	1.00	-
116	530830.79	1250535.62	Картометрический	1.00	-
117	530785.40	1250559.15	Картометрический	1.00	-
118	530725.35	1250586.87	Картометрический	1.00	-
119	530681.55	1250607.19	Картометрический	1.00	-
120	530652.14	1250614.40	Картометрический	1.00	-
121	530629.76	1250615.78	Картометрический	1.00	-
122	530594.14	1250612.22	Картометрический	1.00	-
123	530574.52	1250624.45	Картометрический	1.00	-
124	530572.93	1250637.11	Картометрический	1.00	-
125	530576.95	1250670.44	Картометрический	1.00	-
126	530569.00	1250689.50	Картометрический	1.00	-
127	530557.34	1250710.77	Картометрический	1.00	-
128	530548.89	1250717.01	Картометрический	1.00	-
129	530537.62	1250719.81	Картометрический	1.00	-
130	530528.10	1250718.20	Картометрический	1.00	-
131	530522.17	1250701.63	Картометрический	1.00	-
132	530519.41	1250698.67	Картометрический	1.00	-
133	530516.26	1250698.13	Картометрический	1.00	-
134	530512.46	1250698.76	Картометрический	1.00	-
135	530505.57	1250700.74	Картометрический	1.00	-
136	530498.60	1250704.76	Картометрический	1.00	-
137	530490.81	1250703.79	Картометрический	1.00	-

1	2	3	4	5	6
138	530482.83	1250705.34	Картометрический	1.00	-
139	530476.36	1250712.04	Картометрический	1.00	-
140	530476.18	1250712.42	Картометрический	1.00	-
141	530455.70	1250703.65	Картометрический	1.00	-
142	530450.50	1250701.21	Картометрический	1.00	-
143	530386.04	1250670.42	Картометрический	1.00	-
144	530357.61	1250652.46	Картометрический	1.00	-
145	530338.09	1250642.74	Картометрический	1.00	-
146	530272.34	1250588.96	Картометрический	1.00	-
147	530187.74	1250511.79	Картометрический	1.00	-
148	530173.83	1250498.42	Картометрический	1.00	-
149	530175.73	1250487.31	Картометрический	1.00	-
150	530199.10	1250461.17	Картометрический	1.00	-
151	530307.59	1250331.00	Картометрический	1.00	-
152	530316.20	1250320.87	Картометрический	1.00	-
153	530326.17	1250312.39	Картометрический	1.00	-
154	530344.41	1250301.71	Картометрический	1.00	-
155	530341.49	1250290.31	Картометрический	1.00	-
156	530339.53	1250289.50	Картометрический	1.00	-
157	530338.73	1250288.62	Картометрический	1.00	-
158	530338.46	1250287.78	Картометрический	1.00	-
159	530339.07	1250285.02	Картометрический	1.00	-
160	530347.99	1250254.53	Картометрический	1.00	-
161	530359.64	1250212.85	Картометрический	1.00	-
162	530374.81	1250153.66	Картометрический	1.00	-
163	530392.76	1250073.59	Картометрический	1.00	-
164	530398.05	1250055.16	Картометрический	1.00	-
165	530403.50	1250043.43	Картометрический	1.00	-
166	530407.45	1250036.31	Картометрический	1.00	-
167	530412.46	1250029.45	Картометрический	1.00	-
168	530417.21	1250024.52	Картометрический	1.00	-
169	530422.27	1250019.48	Картометрический	1.00	-
170	530433.57	1250010.10	Картометрический	1.00	-
171	530439.48	1250005.70	Картометрический	1.00	-
172	530445.78	1250001.40	Картометрический	1.00	-
173	530470.32	1249985.77	Картометрический	1.00	-
174	530647.23	1249892.39	Картометрический	1.00	-
175	530734.69	1249852.69	Картометрический	1.00	-
176	530813.20	1249817.03	Картометрический	1.00	-
177	530845.38	1249802.31	Картометрический	1.00	-
178	530850.58	1249801.45	Картометрический	1.00	-
179	530854.85	1249801.82	Картометрический	1.00	-
180	530857.77	1249804.65	Картометрический	1.00	-
181	530866.97	1249800.99	Картометрический	1.00	-
182	530866.17	1249795.19	Картометрический	1.00	-
183	530867.53	1249792.53	Картометрический	1.00	-
184	530870.04	1249790.54	Картометрический	1.00	-
185	530918.43	1249758.15	Картометрический	1.00	-
186	531020.72	1249684.10	Картометрический	1.00	-
187	531075.31	1249644.22	Картометрический	1.00	-

1	2	3	4	5	6
188	531102.22	1249629.17	Картометрический	1.00	-
189	531132.55	1249615.52	Картометрический	1.00	-
190	531163.74	1249601.47	Картометрический	1.00	-
191	531180.20	1249598.70	Картометрический	1.00	-
192	531234.29	1249572.81	Аналитический	0.10	-
193	531252.21	1249564.67	Аналитический	0.10	-
194	531354.51	1249521.31	Картометрический	1.00	-
195	531417.59	1249494.66	Картометрический	1.00	-
196	531450.54	1249479.14	Картометрический	1.00	-
197	531468.42	1249468.78	Картометрический	1.00	-
198	531534.06	1249424.08	Картометрический	1.00	-
199	531543.14	1249422.59	Картометрический	1.00	-
200	531553.81	1249422.70	Картометрический	1.00	-
201	531559.81	1249412.79	Картометрический	1.00	-
202	531557.12	1249409.13	Картометрический	1.00	-
203	531557.06	1249405.56	Картометрический	1.00	-
204	531565.68	1249385.68	Картометрический	1.00	-
205	531567.62	1249373.41	Картометрический	1.00	-
206	531568.15	1249366.00	Картометрический	1.00	-
207	531568.28	1249351.15	Картометрический	1.00	-
208	531567.86	1249333.99	Картометрический	1.00	-
209	531566.92	1249327.58	Картометрический	1.00	-
210	531563.52	1249314.12	Картометрический	1.00	-
211	531549.27	1249262.54	Картометрический	1.00	-
212	531545.27	1249247.60	Картометрический	1.00	-
213	531545.61	1249212.46	Картометрический	1.00	-
214	531549.96	1249160.19	Картометрический	1.00	-
215	531554.14	1249134.28	Картометрический	1.00	-
216	531556.85	1249124.43	Картометрический	1.00	-
217	531562.51	1249114.25	Картометрический	1.00	-
218	531572.13	1249103.50	Картометрический	1.00	-
219	531579.31	1249097.87	Картометрический	1.00	-
220	531732.23	1249011.75	Картометрический	1.00	-
221	531747.31	1249002.54	Картометрический	1.00	-
222	531760.95	1248992.28	Картометрический	1.00	-
223	531771.03	1248982.89	Картометрический	1.00	-
224	531790.19	1248967.28	Картометрический	1.00	-
225	531803.44	1248953.98	Картометрический	1.00	-
226	531814.83	1248942.81	Картометрический	1.00	-
227	531820.09	1248937.68	Картометрический	1.00	-
228	531825.28	1248935.53	Картометрический	1.00	-
229	531836.58	1248933.94	Аналитический	0.10	-
230	531891.06	1248920.48	Аналитический	0.10	-
231	531947.76	1248920.73	Картометрический	1.00	-
232	532008.47	1248914.41	Картометрический	1.00	-
233	532074.17	1248904.40	Картометрический	1.00	-
234	532089.92	1248901.44	Картометрический	1.00	-
235	532106.70	1248897.79	Картометрический	1.00	-
236	532126.92	1248891.97	Картометрический	1.00	-
237	532194.96	1248934.39	Картометрический	1.00	-

1	2	3	4	5	6
238	532246.61	1248881.96	Картометрический	1.00	-
239	532322.82	1248948.21	Картометрический	1.00	-
240	532280.14	1249002.74	Аналитический	0.10	-
241	532270.05	1249015.62	Аналитический	0.10	-
242	532343.20	1249063.14	Картометрический	1.00	-
243	532405.23	1249088.77	Картометрический	1.00	-
244	532445.33	1249078.61	Картометрический	1.00	-
245	532476.64	1249014.65	Картометрический	1.00	-
246	532425.59	1248964.23	Картометрический	1.00	-
247	532471.12	1248895.83	Аналитический	0.10	-
248	532425.31	1248854.92	Аналитический	0.10	-
249	532400.45	1248826.22	Картометрический	1.00	-
250	532475.08	1248718.20	Аналитический	0.20	-
251	532513.86	1248698.58	Картометрический	1.00	-
252	532541.54	1248684.24	Картометрический	1.00	-
253	532556.02	1248675.56	Картометрический	1.00	-
254	532570.00	1248664.56	Картометрический	1.00	-
255	532577.16	1248664.22	Картометрический	1.00	-
256	532583.29	1248664.67	Картометрический	1.00	-
257	532588.04	1248655.83	Картометрический	1.00	-
258	532586.86	1248653.42	Картометрический	1.00	-
259	532587.23	1248651.72	Картометрический	1.00	-
260	532588.22	1248649.97	Картометрический	1.00	-
261	532591.04	1248647.04	Картометрический	1.00	-
262	532638.66	1248607.69	Аналитический	0.20	-
263	532718.93	1248693.41	Аналитический	0.10	-
264	532733.52	1248704.71	Аналитический	0.10	-
1	532758.10	1248742.58	Картометрический	1.00	-
265	532773.79	1248345.98	Картометрический	1.00	-
266	532762.41	1248362.52	Картометрический	1.00	-
267	532747.54	1248404.40	Картометрический	1.00	-
268	532739.54	1248437.72	Картометрический	1.00	-
269	532734.82	1248456.16	Картометрический	1.00	-
270	532725.98	1248480.79	Картометрический	1.00	-
271	532720.43	1248493.93	Картометрический	1.00	-
272	532712.04	1248513.48	Аналитический	0.20	-
273	532701.26	1248514.94	Картометрический	1.00	-
274	532663.77	1248551.85	Картометрический	1.00	-
275	532625.10	1248596.30	Аналитический	0.20	-
276	532580.77	1248632.97	Картометрический	1.00	-
277	532551.16	1248656.20	Картометрический	1.00	-
278	532545.47	1248660.36	Картометрический	1.00	-
279	532520.23	1248675.00	Картометрический	1.00	-
280	532488.77	1248689.90	Аналитический	0.20	-
281	532501.39	1248617.74	Картометрический	1.00	-
282	532288.82	1248416.66	Картометрический	1.00	-
283	532160.70	1248292.13	Картометрический	1.00	-
284	532241.23	1248207.62	Картометрический	1.00	-
285	532275.29	1248269.69	Картометрический	1.00	-

1	2	3	4	5	6
286	532323.48	1248345.59	Картометрический	1.00	-
287	532344.98	1248371.53	Картометрический	1.00	-
288	532404.25	1248346.62	Картометрический	1.00	-
289	532558.79	1248533.40	Картометрический	1.00	-
290	532598.10	1248496.96	Картометрический	1.00	-
291	532634.78	1248467.56	Картометрический	1.00	-
292	532682.39	1248420.98	Картометрический	1.00	-
293	532705.20	1248416.88	Картометрический	1.00	-
294	532716.44	1248412.68	Картометрический	1.00	-
295	532712.77	1248403.24	Аналитический	0.10	-
296	532740.12	1248383.37	Аналитический	0.10	-
265	532773.79	1248345.98	Картометрический	1.00	-
297	532609.88	1248496.57	Аналитический	0.50	-
298	532609.88	1248496.81	Аналитический	0.50	-
299	532609.64	1248496.81	Аналитический	0.50	-
300	532609.64	1248496.57	Аналитический	0.50	-
297	532609.88	1248496.57	Аналитический	0.50	-
301	531897.83	1248796.10	Картометрический	1.00	-
302	531989.55	1248864.29	Картометрический	1.00	-
303	532072.51	1248853.02	Картометрический	1.00	-
304	532110.01	1248879.86	Картометрический	1.00	-
305	532086.59	1248885.28	Картометрический	1.00	-
306	532071.41	1248888.13	Картометрический	1.00	-
307	532007.96	1248898.51	Картометрический	1.00	-
308	531947.09	1248903.93	Аналитический	0.10	-
309	531856.91	1248912.00	Аналитический	0.10	-
310	531841.01	1248912.76	Картометрический	1.00	-
311	531824.26	1248916.60	Картометрический	1.00	-
312	531816.44	1248920.81	Картометрический	1.00	-
313	531809.85	1248926.01	Картометрический	1.00	-
314	531804.02	1248931.70	Картометрический	1.00	-
315	531792.55	1248942.95	Картометрический	1.00	-
316	531775.72	1248959.47	Картометрический	1.00	-
317	531763.74	1248970.26	Картометрический	1.00	-
318	531751.55	1248979.99	Картометрический	1.00	-
319	531738.61	1248989.50	Картометрический	1.00	-
320	531724.97	1248997.81	Картометрический	1.00	-
321	531572.91	1249083.32	Картометрический	1.00	-
322	531565.04	1249088.50	Картометрический	1.00	-
323	531549.95	1249106.94	Картометрический	1.00	-
324	531542.48	1249119.93	Картометрический	1.00	-
325	531539.09	1249131.63	Картометрический	1.00	-
326	531534.36	1249158.41	Картометрический	1.00	-
327	531530.42	1249211.98	Картометрический	1.00	-
328	531530.44	1249227.90	Картометрический	1.00	-
329	531531.64	1249243.52	Картометрический	1.00	-
330	531532.96	1249251.37	Картометрический	1.00	-
331	531535.78	1249264.91	Картометрический	1.00	-

1	2	3	4	5	6
332	531549.06	1249318.90	Картометрический	1.00	-
333	531552.14	1249330.19	Картометрический	1.00	-
334	531552.87	1249335.15	Картометрический	1.00	-
335	531553.29	1249351.57	Картометрический	1.00	-
336	531553.17	1249365.15	Картометрический	1.00	-
337	531552.70	1249371.65	Картометрический	1.00	-
338	531551.11	1249381.72	Картометрический	1.00	-
339	531547.06	1249391.80	Картометрический	1.00	-
340	531543.38	1249398.43	Картометрический	1.00	-
341	531528.16	1249410.44	Картометрический	1.00	-
342	531464.95	1249453.10	Картометрический	1.00	-
343	531443.40	1249465.96	Картометрический	1.00	-
344	531410.27	1249482.25	Картометрический	1.00	-
345	531348.93	1249507.39	Картометрический	1.00	-
346	531261.25	1249544.73	Аналитический	0.10	-
347	531218.15	1249563.24	Аналитический	0.10	-
348	531094.98	1249614.51	Картометрический	1.00	-
349	531066.95	1249631.77	Картометрический	1.00	-
350	531019.66	1249666.78	Картометрический	1.00	-
351	530926.59	1249733.28	Аналитический	0.10	-
352	530908.33	1249746.96	Аналитический	0.10	-
353	530889.15	1249758.62	Аналитический	0.10	-
354	530860.47	1249777.45	Картометрический	1.00	-
355	530838.50	1249787.99	Картометрический	1.00	-
356	530805.79	1249804.74	Картометрический	1.00	-
357	530728.62	1249839.19	Картометрический	1.00	-
358	530640.56	1249878.67	Картометрический	1.00	-
359	530461.43	1249973.23	Картометрический	1.00	-
360	530436.96	1249988.41	Картометрический	1.00	-
361	530430.37	1249992.91	Картометрический	1.00	-
362	530423.94	1249997.70	Картометрический	1.00	-
363	530411.62	1250007.93	Картометрический	1.00	-
364	530406.02	1250013.51	Картометрический	1.00	-
365	530400.90	1250018.82	Картометрический	1.00	-
366	530399.02	1250020.89	Картометрический	1.00	-
367	530398.45	1250021.17	Картометрический	1.00	-
368	530397.73	1250020.90	Картометрический	1.00	-
369	530396.25	1250019.00	Картометрический	1.00	-
370	530391.21	1250016.45	Аналитический	0.10	-
371	530378.09	1249957.64	Аналитический	0.10	-
372	530407.53	1249938.95	Аналитический	0.10	-
373	530403.93	1249906.95	Аналитический	0.10	-
374	530410.70	1249897.35	Аналитический	0.10	-
375	530459.43	1249788.22	Картометрический	1.00	-
376	530543.29	1249705.25	Картометрический	1.00	-
377	530543.62	1249681.65	Картометрический	1.00	-
378	530545.83	1249662.76	Картометрический	1.00	-
379	530559.48	1249653.10	Картометрический	1.00	-
380	530596.56	1249630.17	Аналитический	0.10	-
381	530513.90	1249519.00	Картометрический	1.00	-

1	2	3	4	5	6
382	530662.24	1249431.51	Картометрический	1.00	-
383	530760.25	1249385.24	Аналитический	0.10	-
384	530776.99	1249364.40	Аналитический	0.10	-
385	530768.29	1249287.05	Картометрический	1.00	-
386	530791.52	1249291.22	Аналитический	0.10	-
387	530817.46	1249299.02	Аналитический	0.10	-
388	530955.93	1249309.32	Картометрический	1.00	-
389	530965.17	1249341.59	Картометрический	1.00	-
390	530995.89	1249294.76	Картометрический	1.00	-
391	531074.75	1249107.51	Картометрический	1.00	-
392	531188.52	1249004.33	Картометрический	1.00	-
393	531244.21	1249001.61	Картометрический	1.00	-
394	531481.55	1249054.80	Картометрический	1.00	-
395	531539.73	1249079.10	Картометрический	1.00	-
396	531576.24	1249039.19	Картометрический	1.00	-
397	531663.05	1248963.78	Картометрический	1.00	-
398	531766.06	1248867.02	Картометрический	1.00	-
399	531804.17	1248899.90	Картометрический	1.00	-
301	531897.83	1248796.10	Картометрический	1.00	-
400	532469.21	1249718.64	Картометрический	1.00	-
401	532515.00	1249802.27	Картометрический	1.00	-
402	532284.83	1249918.00	Картометрический	1.00	-
403	532252.24	1249846.62	Картометрический	1.00	-
404	532233.89	1249862.69	Картометрический	1.00	-
405	532212.37	1249801.63	Картометрический	1.00	-
406	532420.24	1249717.47	Картометрический	1.00	-
400	532469.21	1249718.64	Картометрический	1.00	-
407	532015.80	1249803.95	Картометрический	1.00	-
408	532188.31	1249978.48	Картометрический	1.00	-
409	532180.85	1249986.60	Картометрический	1.00	-
410	532152.97	1249999.98	Картометрический	1.00	-
411	532142.03	1250010.37	Картометрический	1.00	-
412	532080.90	1250061.35	Картометрический	1.00	-
413	532098.63	1250112.57	Картометрический	1.00	-
414	531990.23	1250241.09	Картометрический	1.00	-
415	531877.79	1250294.00	Картометрический	1.00	-
416	531773.70	1250305.78	Картометрический	1.00	-
417	531609.93	1250359.05	Картометрический	1.00	-
418	531575.68	1250352.93	Картометрический	1.00	-
419	531566.95	1250358.64	Картометрический	1.00	-
420	531543.16	1250373.28	Картометрический	1.00	-
421	531531.42	1250390.10	Картометрический	1.00	-
422	531518.10	1250442.44	Картометрический	1.00	-
423	531510.58	1250472.21	Картометрический	1.00	-
424	531491.52	1250493.56	Картометрический	1.00	-
425	531365.25	1250564.58	Картометрический	1.00	-
426	531339.31	1250594.03	Картометрический	1.00	-
427	531292.52	1250625.73	Картометрический	1.00	-

1	2	3	4	5	6
428	531272.17	1250630.69	Картометрический	1.00	-
429	531053.72	1250652.98	Картометрический	1.00	-
430	531026.52	1250677.75	Картометрический	1.00	-
431	530976.62	1250720.72	Картометрический	1.00	-
432	530875.06	1250749.48	Аналитический	0.10	-
433	530853.02	1250754.77	Картометрический	1.00	-
434	530793.70	1250768.47	Картометрический	1.00	-
435	530763.47	1250813.68	Аналитический	0.50	-
436	530532.90	1250732.04	Картометрический	1.00	-
437	530529.55	1250722.54	Картометрический	1.00	-
438	530537.69	1250723.94	Картометрический	1.00	-
439	530550.54	1250720.79	Картометрический	1.00	-
440	530560.44	1250713.48	Картометрический	1.00	-
441	530572.56	1250691.42	Картометрический	1.00	-
442	530581.08	1250671.06	Картометрический	1.00	-
443	530576.94	1250637.14	Картометрический	1.00	-
444	530578.30	1250626.88	Картометрический	1.00	-
445	530595.11	1250616.39	Картометрический	1.00	-
446	530629.63	1250619.80	Картометрический	1.00	-
447	530652.51	1250618.44	Картометрический	1.00	-
448	530682.89	1250611.02	Картометрический	1.00	-
449	530727.03	1250590.50	Картометрический	1.00	-
450	530787.20	1250562.72	Картометрический	1.00	-
451	530833.15	1250538.93	Картометрический	1.00	-
452	530872.20	1250498.23	Картометрический	1.00	-
453	530887.48	1250463.48	Картометрический	1.00	-
454	530901.95	1250443.39	Картометрический	1.00	-
455	530925.77	1250429.74	Картометрический	1.00	-
456	530938.81	1250410.80	Картометрический	1.00	-
457	530938.90	1250393.54	Картометрический	1.00	-
458	530907.30	1250346.44	Картометрический	1.00	-
459	530888.11	1250307.74	Картометрический	1.00	-
460	530881.20	1250284.31	Картометрический	1.00	-
461	530883.07	1250257.37	Картометрический	1.00	-
462	530883.38	1250242.85	Картометрический	1.00	-
463	530884.90	1250224.34	Картометрический	1.00	-
464	530891.29	1250201.77	Картометрический	1.00	-
465	530900.11	1250185.05	Картометрический	1.00	-
466	530912.16	1250172.42	Картометрический	1.00	-
467	530934.37	1250158.07	Картометрический	1.00	-
468	530956.13	1250156.04	Картометрический	1.00	-
469	531007.36	1250147.81	Картометрический	1.00	-
470	531070.75	1250131.69	Картометрический	1.00	-
471	531143.14	1250112.70	Картометрический	1.00	-
472	531176.22	1250110.90	Картометрический	1.00	-
473	531194.87	1250112.43	Картометрический	1.00	-
474	531218.82	1250119.86	Картометрический	1.00	-
475	531243.46	1250125.55	Картометрический	1.00	-
476	531260.92	1250123.34	Картометрический	1.00	-
477	531277.12	1250119.11	Картометрический	1.00	-

1	2	3	4	5	6
478	531296.24	1250106.62	Картометрический	1.00	-
479	531313.05	1250087.64	Картометрический	1.00	-
480	531323.47	1250066.20	Картометрический	1.00	-
481	531329.41	1250038.91	Картометрический	1.00	-
482	531324.97	1249992.93	Картометрический	1.00	-
483	531329.06	1249951.43	Картометрический	1.00	-
484	531333.89	1249938.17	Картометрический	1.00	-
485	531354.16	1249914.47	Картометрический	1.00	-
486	531373.54	1249895.20	Картометрический	1.00	-
487	531379.11	1249881.54	Картометрический	1.00	-
488	531380.45	1249867.12	Картометрический	1.00	-
489	531386.01	1249854.56	Картометрический	1.00	-
490	531397.91	1249839.42	Картометрический	1.00	-
491	531415.72	1249826.92	Картометрический	1.00	-
492	531429.06	1249824.67	Картометрический	1.00	-
493	531443.70	1249830.02	Картометрический	1.00	-
494	531452.77	1249841.07	Картометрический	1.00	-
495	531460.29	1249857.64	Картометрический	1.00	-
496	531457.47	1249875.74	Картометрический	1.00	-
497	531449.39	1249906.36	Картометрический	1.00	-
498	531439.41	1249925.66	Картометрический	1.00	-
499	531447.72	1249938.23	Картометрический	1.00	-
500	531458.71	1249950.55	Картометрический	1.00	-
501	531473.43	1249957.21	Картометрический	1.00	-
502	531498.26	1249961.62	Картометрический	1.00	-
503	531521.34	1249955.91	Картометрический	1.00	-
504	531544.08	1249938.79	Картометрический	1.00	-
505	531564.91	1249917.82	Картометрический	1.00	-
506	531594.13	1249899.92	Картометрический	1.00	-
507	531612.78	1249886.05	Картометрический	1.00	-
508	531626.04	1249863.23	Картометрический	1.00	-
509	531630.24	1249834.06	Картометрический	1.00	-
510	531640.76	1249808.48	Картометрический	1.00	-
511	531658.87	1249786.00	Картометрический	1.00	-
512	531674.43	1249766.89	Картометрический	1.00	-
513	531692.39	1249752.40	Картометрический	1.00	-
514	531710.25	1249741.67	Картометрический	1.00	-
515	531725.07	1249738.45	Картометрический	1.00	-
516	531747.20	1249734.84	Картометрический	1.00	-
517	531773.11	1249734.13	Картометрический	1.00	-
518	531803.57	1249728.72	Картометрический	1.00	-
519	531839.77	1249720.60	Картометрический	1.00	-
520	531870.14	1249725.99	Картометрический	1.00	-
521	531897.03	1249738.77	Картометрический	1.00	-
522	531917.43	1249750.76	Картометрический	1.00	-
523	531926.83	1249751.73	Картометрический	1.00	-
524	531923.64	1249769.32	Картометрический	1.00	-
525	531936.04	1249846.43	Аналитический	0.10	-
526	531942.49	1249845.30	Аналитический	0.10	-
527	531960.27	1249845.91	Аналитический	0.10	-

1	2	3	4	5	6
528	531973.34	1249830.32	Картометрический	1.00	-
529	531991.89	1249814.25	Картометрический	1.00	-
407	532015.80	1249803.95	Картометрический	1.00	-
530	530331.68	1250049.07	Аналитический	0.10	-
531	530388.60	1250025.26	Картометрический	1.00	-
532	530391.33	1250030.32	Картометрический	1.00	-
533	530391.49	1250031.16	Картометрический	1.00	-
534	530391.15	1250032.17	Картометрический	1.00	-
535	530388.96	1250036.28	Картометрический	1.00	-
536	530382.88	1250049.44	Картометрический	1.00	-
537	530378.65	1250063.13	Картометрический	1.00	-
538	530376.00	1250073.11	Картометрический	1.00	-
539	530358.74	1250149.93	Картометрический	1.00	-
540	530342.98	1250208.38	Картометрический	1.00	-
541	530327.74	1250256.12	Картометрический	1.00	-
542	530318.09	1250284.53	Картометрический	1.00	-
543	530307.63	1250302.22	Картометрический	1.00	-
544	530295.43	1250318.75	Картометрический	1.00	-
545	530273.22	1250345.74	Картометрический	1.00	-
546	530234.07	1250394.27	Картометрический	1.00	-
547	530192.16	1250445.78	Картометрический	1.00	-
548	530156.85	1250403.27	Картометрический	1.00	-
549	530181.86	1250381.25	Картометрический	1.00	-
550	530255.61	1250315.42	Картометрический	1.00	-
551	530265.95	1250303.29	Картометрический	1.00	-
552	530303.60	1250201.63	Картометрический	1.00	-
553	530307.35	1250145.72	Аналитический	0.10	-
530	530331.68	1250049.07	Аналитический	0.10	-
554	530668.58	1251096.01	Картометрический	1.00	-
555	530654.73	1251112.40	Картометрический	1.00	-
556	530472.80	1251367.53	Картометрический	1.00	-
557	530410.07	1251522.64	Картометрический	1.00	-
558	530263.30	1251451.71	Картометрический	1.00	-
559	530212.33	1251288.57	Картометрический	1.00	-
560	530247.12	1251189.13	Картометрический	1.00	-
561	530383.32	1251033.60	Картометрический	1.00	-
562	530355.50	1251004.25	Картометрический	1.00	-
563	530301.12	1250963.95	Картометрический	1.00	-
564	530244.92	1250996.09	Картометрический	1.00	-
565	530202.77	1251015.60	Картометрический	1.00	-
566	530149.24	1251015.66	Картометрический	1.00	-
567	530177.62	1251012.64	Картометрический	1.00	-
568	530195.84	1251007.08	Картометрический	1.00	-
569	530218.65	1250995.85	Картометрический	1.00	-
570	530249.15	1250972.59	Картометрический	1.00	-
571	530269.08	1250946.96	Картометрический	1.00	-
572	530293.13	1250940.18	Картометрический	1.00	-
573	530312.84	1250942.04	Картометрический	1.00	-

1	2	3	4	5	6
574	530327.57	1250955.29	Картометрический	1.00	-
575	530340.93	1250973.63	Картометрический	1.00	-
576	530358.95	1250980.26	Картометрический	1.00	-
577	530377.68	1250978.26	Картометрический	1.00	-
578	530397.26	1250966.56	Картометрический	1.00	-
579	530417.59	1250945.92	Картометрический	1.00	-
580	530427.67	1250920.60	Картометрический	1.00	-
581	530432.13	1250878.58	Картометрический	1.00	-
582	530437.13	1250846.67	Картометрический	1.00	-
583	530456.31	1250817.62	Картометрический	1.00	-
584	530465.29	1250785.78	Картометрический	1.00	-
585	530466.57	1250753.54	Картометрический	1.00	-
586	530471.78	1250736.74	Картометрический	1.00	-
587	530478.42	1250739.81	Картометрический	1.00	-
588	530484.57	1250743.75	Картометрический	1.00	-
589	530738.84	1250832.67	Картометрический	1.00	-
590	530744.72	1250837.76	Картометрический	1.00	-
591	530747.06	1250840.86	Картометрический	1.00	-
592	530754.90	1250841.12	Картометрический	1.00	-
593	530755.88	1250839.41	Картометрический	1.00	-
594	530756.66	1250838.96	Картометрический	1.00	-
595	530761.84	1250840.87	Аналитический	0.50	-
554	530668.58	1251096.01	Картометрический	1.00	-
596	528431.95	1257090.78	Аналитический	0.10	-
597	528428.64	1257087.71	Аналитический	0.10	-
598	528417.93	1257068.54	Картометрический	1.00	-
599	528405.37	1257024.66	Картометрический	1.00	-
600	528392.84	1256985.66	Картометрический	1.00	-
601	528378.94	1256954.96	Аналитический	0.10	-
602	528362.07	1256929.31	Аналитический	0.10	-
603	528340.04	1256897.58	Аналитический	0.10	-
604	528336.26	1256869.11	Аналитический	0.10	-
605	528338.63	1256853.12	Аналитический	0.10	-
606	528349.85	1256839.71	Картометрический	1.00	-
607	528357.70	1256803.00	Картометрический	1.00	-
608	528356.69	1256727.85	Картометрический	1.00	-
609	528356.69	1256714.11	Картометрический	1.00	-
610	528366.33	1256644.83	Картометрический	1.00	-
611	528378.10	1256614.02	Картометрический	1.00	-
612	528395.13	1256578.20	Картометрический	1.00	-
613	528397.91	1256552.10	Картометрический	1.00	-
614	528386.63	1256526.05	Картометрический	1.00	-
615	528363.72	1256505.29	Картометрический	1.00	-
616	528342.44	1256493.64	Картометрический	1.00	-
617	528320.39	1256480.72	Картометрический	1.00	-
618	528294.58	1256444.14	Картометрический	1.00	-
619	528285.58	1256413.46	Картометрический	1.00	-
620	528278.66	1256388.54	Картометрический	1.00	-
621	528279.51	1256356.25	Картометрический	1.00	-

1	2	3	4	5	6
622	528283.24	1256310.69	Картометрический	1.00	-
623	528292.06	1256260.58	Картометрический	1.00	-
624	528294.21	1256215.77	Картометрический	1.00	-
625	528290.31	1256141.11	Картометрический	1.00	-
626	528290.29	1256096.64	Картометрический	1.00	-
627	528299.00	1256078.35	Картометрический	1.00	-
628	528316.09	1256065.04	Картометрический	1.00	-
629	528332.91	1256057.33	Картометрический	1.00	-
630	528352.63	1256050.87	Картометрический	1.00	-
631	528370.20	1256040.98	Картометрический	1.00	-
632	528384.21	1256019.86	Картометрический	1.00	-
633	528391.35	1255983.13	Картометрический	1.00	-
634	528385.30	1255924.58	Картометрический	1.00	-
635	528388.22	1255889.45	Картометрический	1.00	-
636	528397.47	1255856.24	Картометрический	1.00	-
637	528415.71	1255840.50	Картометрический	1.00	-
638	528433.68	1255820.28	Картометрический	1.00	-
639	528444.43	1255793.61	Картометрический	1.00	-
640	528449.40	1255769.98	Картометрический	1.00	-
641	528443.57	1255733.01	Картометрический	1.00	-
642	528433.30	1255700.05	Картометрический	1.00	-
643	528423.06	1255675.20	Картометрический	1.00	-
644	528406.48	1255645.96	Картометрический	1.00	-
645	528404.86	1255627.64	Картометрический	1.00	-
646	528419.09	1255583.51	Картометрический	1.00	-
647	528428.54	1255546.92	Картометрический	1.00	-
648	528429.23	1255510.64	Картометрический	1.00	-
649	528422.75	1255482.64	Картометрический	1.00	-
650	528412.87	1255467.11	Картометрический	1.00	-
651	528378.53	1255434.22	Картометрический	1.00	-
652	528352.08	1255414.37	Картометрический	1.00	-
653	528325.50	1255394.15	Картометрический	1.00	-
654	528307.21	1255361.26	Картометрический	1.00	-
655	528301.20	1255321.65	Картометрический	1.00	-
656	528309.51	1255279.15	Картометрический	1.00	-
657	528335.65	1255236.10	Картометрический	1.00	-
658	528392.05	1255170.46	Картометрический	1.00	-
659	528471.18	1255106.91	Картометрический	1.00	-
660	528497.81	1255081.45	Картометрический	1.00	-
661	528527.60	1255063.66	Картометрический	1.00	-
662	528560.24	1255041.80	Картометрический	1.00	-
663	528583.94	1255006.44	Картометрический	1.00	-
664	528599.24	1254944.09	Картометрический	1.00	-
665	528608.80	1254896.65	Картометрический	1.00	-
666	528619.24	1254883.79	Картометрический	1.00	-
667	528636.40	1254872.20	Картометрический	1.00	-
668	528665.68	1254865.97	Картометрический	1.00	-
669	528689.84	1254861.66	Картометрический	1.00	-
670	528709.65	1254863.19	Картометрический	1.00	-
671	528746.10	1254855.27	Картометрический	1.00	-

1	2	3	4	5	6
672	528763.12	1254840.31	Картометрический	1.00	-
673	528784.02	1254818.60	Картометрический	1.00	-
674	528794.79	1254791.88	Картометрический	1.00	-
675	528802.70	1254765.12	Картометрический	1.00	-
676	528800.49	1254723.70	Картометрический	1.00	-
677	528791.45	1254682.92	Картометрический	1.00	-
678	528791.44	1254659.91	Картометрический	1.00	-
679	528802.76	1254621.24	Картометрический	1.00	-
680	528817.49	1254601.47	Картометрический	1.00	-
681	528819.30	1254589.89	Картометрический	1.00	-
682	528805.35	1254579.10	Картометрический	1.00	-
683	528784.29	1254580.66	Картометрический	1.00	-
684	528761.30	1254580.59	Картометрический	1.00	-
685	528744.15	1254566.42	Картометрический	1.00	-
686	528742.65	1254541.28	Картометрический	1.00	-
687	528744.89	1254509.12	Картометрический	1.00	-
688	528737.74	1254486.97	Картометрический	1.00	-
689	528727.61	1254467.54	Картометрический	1.00	-
690	528733.44	1254450.01	Картометрический	1.00	-
691	528746.04	1254439.85	Картометрический	1.00	-
692	528769.66	1254438.27	Картометрический	1.00	-
693	528795.35	1254445.35	Картометрический	1.00	-
694	528807.27	1254458.15	Картометрический	1.00	-
695	528820.64	1254464.84	Картометрический	1.00	-
696	528829.64	1254463.03	Картометрический	1.00	-
697	528837.75	1254452.99	Картометрический	1.00	-
698	528834.94	1254427.81	Картометрический	1.00	-
699	528829.38	1254407.35	Картометрический	1.00	-
700	528832.80	1254383.46	Картометрический	1.00	-
701	528847.90	1254370.66	Картометрический	1.00	-
702	528862.25	1254371.52	Картометрический	1.00	-
703	528880.85	1254380.35	Картометрический	1.00	-
704	528898.89	1254374.30	Картометрический	1.00	-
705	528917.92	1254353.06	Картометрический	1.00	-
706	528927.86	1254328.81	Картометрический	1.00	-
707	528930.73	1254290.30	Картометрический	1.00	-
708	528927.81	1254256.31	Картометрический	1.00	-
709	528919.18	1254238.59	Картометрический	1.00	-
710	528927.79	1254218.76	Картометрический	1.00	-
711	528937.86	1254215.32	Картометрический	1.00	-
712	528962.59	1254219.88	Картометрический	1.00	-
713	528982.81	1254228.21	Картометрический	1.00	-
714	528994.69	1254233.17	Картометрический	1.00	-
715	529001.76	1254232.62	Картометрический	1.00	-
716	529009.80	1254213.78	Картометрический	1.00	-
717	529019.28	1254175.88	Картометрический	1.00	-
718	529037.27	1254139.87	Картометрический	1.00	-
719	529055.82	1254113.91	Картометрический	1.00	-
720	529069.51	1254090.77	Картометрический	1.00	-
721	529088.94	1254082.78	Картометрический	1.00	-

1	2	3	4	5	6
722	529103.03	1254084.47	Картометрический	1.00	-
723	529112.89	1254091.91	Картометрический	1.00	-
724	529119.90	1254101.76	Картометрический	1.00	-
725	529130.44	1254104.40	Картометрический	1.00	-
726	529142.67	1254105.75	Картометрический	1.00	-
727	529159.98	1254097.41	Картометрический	1.00	-
728	529181.80	1254078.41	Картометрический	1.00	-
729	529203.78	1254060.75	Картометрический	1.00	-
730	529220.83	1254040.07	Картометрический	1.00	-
731	529224.23	1254025.01	Картометрический	1.00	-
732	529219.11	1253987.86	Картометрический	1.00	-
733	529215.12	1253964.12	Картометрический	1.00	-
734	529222.10	1253945.96	Картометрический	1.00	-
735	529241.27	1253942.83	Картометрический	1.00	-
736	529270.42	1253947.94	Картометрический	1.00	-
737	529281.12	1253945.24	Картометрический	1.00	-
738	529287.07	1253937.93	Картометрический	1.00	-
739	529295.55	1253919.48	Картометрический	1.00	-
740	529295.53	1253895.79	Картометрический	1.00	-
741	529293.40	1253881.60	Картометрический	1.00	-
742	529281.98	1253860.35	Картометрический	1.00	-
743	529286.09	1253841.72	Картометрический	1.00	-
744	529299.88	1253829.36	Картометрический	1.00	-
745	529318.70	1253830.20	Картометрический	1.00	-
746	529338.74	1253830.05	Картометрический	1.00	-
747	529354.29	1253831.59	Картометрический	1.00	-
748	529365.22	1253825.78	Картометрический	1.00	-
749	529367.68	1253816.50	Картометрический	1.00	-
750	529359.91	1253795.31	Картометрический	1.00	-
751	529349.06	1253778.66	Картометрический	1.00	-
752	529331.75	1253757.72	Картометрический	1.00	-
753	529301.90	1253742.50	Картометрический	1.00	-
754	529266.77	1253722.27	Картометрический	1.00	-
755	529249.90	1253703.80	Картометрический	1.00	-
756	529242.09	1253678.93	Картометрический	1.00	-
757	529244.46	1253668.88	Картометрический	1.00	-
758	529245.13	1253655.12	Картометрический	1.00	-
759	529239.98	1253647.38	Картометрический	1.00	-
760	529229.16	1253640.61	Картометрический	1.00	-
761	529205.56	1253639.19	Картометрический	1.00	-
762	529186.10	1253640.02	Картометрический	1.00	-
763	529171.85	1253628.11	Картометрический	1.00	-
764	529166.84	1253620.36	Картометрический	1.00	-
765	529168.33	1253601.16	Картометрический	1.00	-
766	529174.92	1253588.79	Картометрический	1.00	-
767	529193.31	1253581.61	Картометрический	1.00	-
768	529245.97	1253468.00	Картометрический	1.00	-
769	529251.78	1253189.10	Картометрический	1.00	-
770	529197.55	1252960.55	Картометрический	1.00	-
771	529265.34	1252894.70	Картометрический	1.00	-

1	2	3	4	5	6
772	529293.43	1252749.44	Картометрический	1.00	-
773	529277.93	1252452.13	Картометрический	1.00	-
774	529214.98	1252121.90	Картометрический	1.00	-
775	529264.37	1251903.04	Картометрический	1.00	-
776	529411.57	1251631.88	Картометрический	1.00	-
777	529562.94	1251708.97	Картометрический	1.00	-
778	529582.13	1251667.48	Картометрический	1.00	-
779	529606.66	1251624.09	Картометрический	1.00	-
780	529636.51	1251596.41	Картометрический	1.00	-
781	529671.47	1251570.99	Картометрический	1.00	-
782	529687.86	1251563.64	Картометрический	1.00	-
783	529713.61	1251551.08	Картометрический	1.00	-
784	529744.46	1251534.14	Картометрический	1.00	-
785	529772.22	1251514.35	Картометрический	1.00	-
786	529799.37	1251484.17	Картометрический	1.00	-
787	529833.53	1251449.10	Картометрический	1.00	-
788	529871.98	1251426.90	Картометрический	1.00	-
789	529893.32	1251407.58	Картометрический	1.00	-
790	529923.23	1251390.35	Картометрический	1.00	-
791	529967.71	1251376.29	Картометрический	1.00	-
792	529992.52	1251367.51	Картометрический	1.00	-
793	530010.43	1251355.29	Картометрический	1.00	-
794	530021.88	1251338.05	Картометрический	1.00	-
795	530026.92	1251324.34	Картометрический	1.00	-
796	530031.30	1251304.56	Картометрический	1.00	-
797	530035.70	1251275.80	Картометрический	1.00	-
798	530039.37	1251246.30	Картометрический	1.00	-
799	530040.84	1251219.05	Картометрический	1.00	-
800	530040.72	1251194.52	Картометрический	1.00	-
801	530043.80	1251175.20	Картометрический	1.00	-
802	530045.26	1251161.20	Картометрический	1.00	-
803	530046.71	1251146.64	Картометрический	1.00	-
804	530043.11	1251119.92	Картометрический	1.00	-
805	530033.74	1251104.75	Картометрический	1.00	-
806	530026.08	1251092.70	Картометрический	1.00	-
807	530022.27	1251077.18	Картометрический	1.00	-
808	530025.28	1251054.41	Картометрический	1.00	-
809	530029.19	1251042.02	Картометрический	1.00	-
810	530037.08	1251032.41	Картометрический	1.00	-
811	530051.78	1251026.27	Картометрический	1.00	-
812	530079.35	1251019.54	Картометрический	1.00	-
813	530117.05	1251014.94	Картометрический	1.00	-
814	530176.84	1251008.70	Картометрический	1.00	-
815	530194.38	1251003.26	Картометрический	1.00	-
816	530216.49	1250992.42	Картометрический	1.00	-
817	530246.27	1250969.70	Картометрический	1.00	-
818	530266.72	1250943.41	Картометрический	1.00	-
819	530292.78	1250936.12	Картометрический	1.00	-
820	530314.62	1250938.16	Картометрический	1.00	-
821	530330.59	1250952.56	Картометрический	1.00	-

1	2	3	4	5	6
822	530343.45	1250970.21	Картометрический	1.00	-
823	530359.40	1250976.13	Картометрический	1.00	-
824	530376.33	1250974.35	Картометрический	1.00	-
825	530394.74	1250963.38	Картометрический	1.00	-
826	530414.10	1250943.68	Картометрический	1.00	-
827	530423.73	1250919.65	Картометрический	1.00	-
828	530428.16	1250878.11	Картометрический	1.00	-
829	530433.26	1250845.15	Картометрический	1.00	-
830	530452.63	1250815.92	Картометрический	1.00	-
831	530461.28	1250785.23	Картометрический	1.00	-
832	530462.60	1250752.84	Картометрический	1.00	-
833	530467.93	1250735.39	Картометрический	1.00	-
834	530444.06	1250727.22	Картометрический	1.00	-
835	530419.77	1250716.34	Картометрический	1.00	-
836	530347.27	1250671.02	Картометрический	1.00	-
837	530327.23	1250656.03	Картометрический	1.00	-
838	530265.81	1250604.75	Картометрический	1.00	-
839	530239.94	1250584.77	Картометрический	1.00	-
840	530194.53	1250545.04	Картометрический	1.00	-
841	530184.28	1250554.47	Картометрический	1.00	-
842	530174.90	1250546.72	Картометрический	1.00	-
843	530135.17	1250590.67	Картометрический	1.00	-
844	530128.24	1250583.64	Картометрический	1.00	-
845	530094.82	1250553.84	Картометрический	1.00	-
846	530082.00	1250567.96	Картометрический	1.00	-
847	530049.94	1250529.49	Картометрический	1.00	-
848	530099.84	1250469.83	Картометрический	1.00	-
849	530115.16	1250456.48	Картометрический	1.00	-
850	530093.54	1250431.64	Картометрический	1.00	-
851	530078.72	1250414.42	Картометрический	1.00	-
852	530051.35	1250386.56	Картометрический	1.00	-
853	530029.69	1250361.34	Картометрический	1.00	-
854	529993.68	1250391.37	Картометрический	1.00	-
855	529994.22	1250391.90	Картометрический	1.00	-
856	529979.47	1250404.20	Картометрический	1.00	-
857	529976.39	1250407.47	Картометрический	1.00	-
858	529962.50	1250394.16	Картометрический	1.00	-
859	529944.33	1250413.14	Картометрический	1.00	-
860	529912.00	1250381.92	Картометрический	1.00	-
861	529840.47	1250463.01	Картометрический	1.00	-
862	529789.70	1250522.41	Картометрический	1.00	-
863	529769.51	1250544.59	Картометрический	1.00	-
864	529763.21	1250550.86	Картометрический	1.00	-
865	529738.02	1250573.97	Картометрический	1.00	-
866	529702.34	1250599.44	Картометрический	1.00	-
867	529666.52	1250625.08	Картометрический	1.00	-
868	529573.71	1250679.93	Картометрический	1.00	-
869	529312.00	1250810.55	Картометрический	1.00	-
870	529220.72	1250867.10	Картометрический	1.00	-
871	529139.64	1250918.46	Картометрический	1.00	-

1	2	3	4	5	6
872	529103.08	1250948.01	Картометрический	1.00	-
873	529049.00	1250995.52	Картометрический	1.00	-
874	528987.10	1251059.07	Аналитический	0.50	-
875	528958.03	1251095.39	Картометрический	1.00	-
876	528938.13	1251125.00	Картометрический	1.00	-
877	528881.29	1251250.75	Картометрический	1.00	-
878	528833.49	1251365.93	Картометрический	1.00	-
879	528821.24	1251396.43	Картометрический	1.00	-
880	528816.27	1251414.76	Картометрический	1.00	-
881	528810.05	1251445.26	Картометрический	1.00	-
882	528786.59	1251629.35	Картометрический	1.00	-
883	528782.12	1251662.29	Картометрический	1.00	-
884	528762.95	1251790.96	Картометрический	1.00	-
885	528738.76	1251956.31	Аналитический	0.10	-
886	528706.44	1252168.94	Аналитический	0.10	-
887	528696.79	1252231.56	Картометрический	1.00	-
888	528687.57	1252294.64	Картометрический	1.00	-
889	528678.53	1252357.18	Картометрический	1.00	-
890	528657.11	1252414.51	Картометрический	1.00	-
891	528612.38	1252533.08	Картометрический	1.00	-
892	528587.40	1252584.82	Картометрический	1.00	-
893	528572.00	1252616.52	Картометрический	1.00	-
894	528508.06	1252752.89	Картометрический	1.00	-
895	528484.49	1252775.22	Картометрический	1.00	-
896	528470.71	1252804.70	Картометрический	1.00	-
897	528457.36	1252835.14	Картометрический	1.00	-
898	528432.65	1252886.08	Картометрический	1.00	-
899	528427.92	1252896.16	Картометрический	1.00	-
900	528420.04	1252934.52	Картометрический	1.00	-
901	528416.70	1252952.19	Картометрический	1.00	-
902	528413.61	1252988.40	Картометрический	1.00	-
903	528411.70	1253008.63	Картометрический	1.00	-
904	528414.62	1253025.52	Картометрический	1.00	-
905	528439.43	1253116.32	Картометрический	1.00	-
906	528459.02	1253182.32	Картометрический	1.00	-
907	528506.85	1253372.92	Картометрический	1.00	-
908	528520.06	1253434.11	Картометрический	1.00	-
909	528549.68	1253604.90	Картометрический	1.00	-
910	528555.11	1253665.38	Картометрический	1.00	-
911	528559.09	1253725.45	Аналитический	0.10	-
912	528559.86	1253753.39	Аналитический	0.10	-
913	528558.31	1253966.67	Картометрический	1.00	-
914	528556.27	1254030.32	Картометрический	1.00	-
915	528554.81	1254057.51	Картометрический	1.00	-
916	528552.04	1254084.62	Картометрический	1.00	-
917	528549.39	1254103.19	Картометрический	1.00	-
918	528545.87	1254121.22	Картометрический	1.00	-
919	528531.14	1254175.12	Картометрический	1.00	-
920	528523.18	1254195.99	Картометрический	1.00	-
921	528519.03	1254206.88	Картометрический	1.00	-

1	2	3	4	5	6
922	528510.92	1254228.60	Картометрический	1.00	-
923	528497.09	1254265.66	Картометрический	1.00	-
924	528461.87	1254349.40	Картометрический	1.00	-
925	528416.98	1254433.86	Картометрический	1.00	-
926	528299.61	1254642.73	Картометрический	1.00	-
927	528196.98	1254827.80	Картометрический	1.00	-
928	528131.47	1254946.75	Картометрический	1.00	-
929	528096.36	1255001.99	Аналитический	0.10	-
930	528062.78	1255057.44	Аналитический	0.10	-
931	528050.57	1255081.00	Аналитический	0.10	-
932	528031.15	1255119.71	Картометрический	1.00	-
933	528024.09	1255144.32	Картометрический	1.00	-
934	528016.23	1255173.07	Картометрический	1.00	-
935	528008.50	1255201.82	Картометрический	1.00	-
936	528000.39	1255231.93	Картометрический	1.00	-
937	527976.80	1255305.10	Картометрический	1.00	-
938	527919.11	1255508.73	Картометрический	1.00	-
939	527899.94	1255583.84	Картометрический	1.00	-
940	527895.63	1255598.33	Картометрический	1.00	-
941	527877.19	1255672.03	Картометрический	1.00	-
942	527878.44	1255673.64	Картометрический	1.00	-
943	527881.42	1255675.10	Картометрический	1.00	-
944	527879.69	1255683.24	Картометрический	1.00	-
945	527875.92	1255683.45	Картометрический	1.00	-
946	527874.20	1255684.44	Картометрический	1.00	-
947	527869.44	1255703.93	Картометрический	1.00	-
948	527851.82	1255775.17	Аналитический	0.10	-
949	527852.49	1255776.62	Аналитический	0.10	-
950	527854.46	1255777.83	Аналитический	0.10	-
951	527852.53	1255786.81	Аналитический	0.10	-
952	527848.65	1255787.41	Аналитический	0.10	-
953	527847.14	1255788.95	Аналитический	0.10	-
954	527841.46	1255816.88	Аналитический	0.50	-
955	527833.28	1255871.75	Аналитический	0.50	-
956	527821.58	1255936.36	Аналитический	0.50	-
957	527803.57	1256036.47	Картометрический	1.00	-
958	527765.62	1256256.09	Картометрический	1.00	-
959	527760.82	1256281.98	Картометрический	1.00	-
960	527751.68	1256332.02	Картометрический	1.00	-
961	527747.59	1256355.56	Картометрический	1.00	-
962	527730.44	1256444.65	Картометрический	1.00	-
963	527718.83	1256502.80	Картометрический	1.00	-
964	527699.93	1256616.14	Картометрический	1.00	-
965	527686.78	1256701.80	Картометрический	1.00	-
966	527679.35	1256742.30	Картометрический	1.00	-
967	527681.30	1256744.41	Картометрический	1.00	-
968	527677.19	1256756.10	Аналитический	0.50	-
969	527673.62	1256755.95	Аналитический	0.50	-
970	527671.35	1256756.82	Аналитический	0.50	-
971	527670.27	1256758.33	Аналитический	0.50	-

1	2	3	4	5	6
972	527663.71	1256782.29	Аналитический	0.50	-
973	527651.42	1256821.10	Аналитический	0.50	-
974	527642.93	1256846.53	Аналитический	0.50	-
975	527634.37	1256867.67	Аналитический	0.50	-
976	527607.19	1256924.15	Картометрический	1.00	-
977	527588.30	1256956.48	Картометрический	1.00	-
978	527664.35	1256964.43	Картометрический	1.00	-
979	527660.38	1257053.24	Картометрический	1.00	-
980	527735.75	1257158.55	Картометрический	1.00	-
981	527663.05	1257271.10	Картометрический	1.00	-
982	527737.04	1257357.16	Картометрический	1.00	-
983	527764.30	1257334.60	Картометрический	1.00	-
984	527792.67	1257310.83	Картометрический	1.00	-
985	527833.05	1257276.56	Картометрический	1.00	-
986	527855.70	1257259.46	Картометрический	1.00	-
987	527865.14	1257261.07	Картометрический	1.00	-
988	527877.86	1257269.33	Картометрический	1.00	-
989	527935.28	1257310.21	Картометрический	1.00	-
990	527966.72	1257402.49	Картометрический	1.00	-
991	527947.68	1257443.66	Картометрический	1.00	-
992	527967.44	1257536.90	Картометрический	1.00	-
993	528039.37	1257586.24	Картометрический	1.00	-
994	528244.56	1257265.44	Картометрический	1.00	-
995	528298.04	1257058.25	Аналитический	0.10	-
996	528362.30	1257085.89	Аналитический	0.10	-
997	528410.01	1257092.52	Аналитический	0.10	-
596	528431.95	1257090.78	Аналитический	0.10	-
998	530010.59	1251026.83	Аналитический	0.10	-
999	529999.51	1251022.84	Аналитический	0.10	-
1000	530000.56	1251021.50	Аналитический	0.10	-
1001	529996.70	1251020.44	Аналитический	0.10	-
1002	529993.60	1251019.19	Аналитический	0.10	-
1003	529981.85	1251013.95	Аналитический	0.10	-
1004	529976.17	1251012.38	Аналитический	0.10	-
1005	529949.68	1251000.94	Аналитический	0.10	-
1006	529948.26	1251002.35	Аналитический	0.10	-
1007	529947.63	1251002.06	Аналитический	0.10	-
1008	529923.97	1250986.23	Аналитический	0.10	-
1009	529918.06	1250980.68	Аналитический	0.10	-
1010	530021.69	1250798.43	Аналитический	0.10	-
1011	530057.49	1250853.03	Аналитический	0.10	-
1012	530054.13	1250866.18	Аналитический	0.10	-
1013	530045.54	1250892.67	Аналитический	0.10	-
1014	530050.11	1250900.32	Картометрический	1.00	-
1015	530059.49	1250909.09	Аналитический	0.10	-
1016	530069.11	1250918.40	Аналитический	0.10	-
1017	530019.41	1251010.84	Аналитический	0.10	-
998	530010.59	1251026.83	Аналитический	0.10	-

1	2	3	4	5	6
1018	527831.98	1257245.78	Аналитический	0.10	-
1019	527832.39	1257246.07	Аналитический	0.10	-
1020	527832.10	1257246.48	Аналитический	0.10	-
1021	527831.69	1257246.19	Аналитический	0.10	-
1018	527831.98	1257245.78	Аналитический	0.10	-
1022	527786.99	1257207.26	Аналитический	0.10	-
1023	527787.37	1257207.58	Аналитический	0.10	-
1024	527784.17	1257211.36	Аналитический	0.10	-
1025	527783.79	1257211.04	Аналитический	0.10	-
1022	527786.99	1257207.26	Аналитический	0.10	-
1026	527753.92	1257183.16	Аналитический	0.10	-
1027	527754.28	1257183.50	Аналитический	0.10	-
1028	527753.94	1257183.86	Аналитический	0.10	-
1029	527753.58	1257183.52	Аналитический	0.10	-
1026	527753.92	1257183.16	Аналитический	0.10	-
1030	528687.41	1252559.44	Аналитический	0.10	-
1031	528687.41	1252559.68	Аналитический	0.10	-
1032	528687.17	1252559.68	Аналитический	0.10	-
1033	528687.17	1252559.44	Аналитический	0.10	-
1030	528687.41	1252559.44	Аналитический	0.10	-
1034	528481.74	1252805.55	Аналитический	0.10	-
1035	528481.74	1252805.79	Аналитический	0.10	-
1036	528481.50	1252805.79	Аналитический	0.10	-
1037	528481.50	1252805.55	Аналитический	0.10	-
1034	528481.74	1252805.55	Аналитический	0.10	-
1038	530045.82	1251515.18	Картометрический	1.00	-
1039	530006.25	1251576.83	Картометрический	1.00	-
1040	530022.32	1251643.47	Картометрический	1.00	-
1041	529937.37	1251728.18	Картометрический	1.00	-
1042	529917.12	1251761.10	Картометрический	1.00	-
1043	529896.67	1251886.66	Картометрический	1.00	-
1044	529872.03	1252012.69	Картометрический	1.00	-
1045	529847.55	1252135.67	Картометрический	1.00	-
1046	529846.08	1252157.61	Картометрический	1.00	-
1047	529864.81	1252199.08	Картометрический	1.00	-
1048	529947.92	1252240.09	Картометрический	1.00	-
1049	529952.63	1252242.31	Аналитический	0.10	-
1050	530014.16	1252272.61	Аналитический	0.10	-
1051	530062.76	1252308.20	Аналитический	0.10	-
1052	530232.17	1252311.37	Аналитический	0.10	-
1053	530381.10	1252252.56	Аналитический	0.10	-
1054	530547.56	1252250.59	Аналитический	0.10	-
1055	530626.16	1252347.36	Аналитический	0.10	-
1056	530580.63	1252400.40	Аналитический	0.10	-
1057	530408.87	1252385.27	Аналитический	0.10	-

1	2	3	4	5	6
1058	530305.75	1252408.42	Аналитический	0.10	-
1059	530202.63	1252431.56	Аналитический	0.10	-
1060	530174.53	1252455.44	Аналитический	0.10	-
1061	530138.30	1252556.78	Аналитический	0.10	-
1062	530101.18	1252568.56	Аналитический	0.10	-
1063	530041.21	1252531.46	Картометрический	1.00	-
1064	529992.82	1252559.06	Картометрический	1.00	-
1065	529848.48	1252547.51	Картометрический	1.00	-
1066	529821.06	1252596.90	Картометрический	1.00	-
1067	529792.46	1252762.75	Картометрический	1.00	-
1068	529800.37	1252873.13	Картометрический	1.00	-
1069	529931.34	1253208.82	Картометрический	1.00	-
1070	529985.45	1253350.41	Картометрический	1.00	-
1071	529990.97	1253520.11	Картометрический	1.00	-
1072	529823.35	1253816.57	Картометрический	1.00	-
1073	529719.22	1253900.29	Картометрический	1.00	-
1074	529467.14	1254025.86	Картометрический	1.00	-
1075	529406.77	1254182.31	Картометрический	1.00	-
1076	529324.79	1254363.63	Картометрический	1.00	-
1077	529262.17	1254469.69	Картометрический	1.00	-
1078	529236.30	1254515.51	Картометрический	1.00	-
1079	529230.83	1254522.89	Картометрический	1.00	-
1080	529222.26	1254530.25	Картометрический	1.00	-
1081	529160.68	1254544.11	Картометрический	1.00	-
1082	529091.34	1254647.07	Картометрический	1.00	-
1083	528993.11	1254793.95	Картометрический	1.00	-
1084	528951.11	1254867.11	Картометрический	1.00	-
1085	528902.85	1254961.31	Картометрический	1.00	-
1086	528884.79	1255011.98	Картометрический	1.00	-
1087	528826.93	1255198.22	Картометрический	1.00	-
1088	528792.35	1255308.21	Картометрический	1.00	-
1089	528758.47	1255436.23	Картометрический	1.00	-
1090	528776.49	1255445.65	Картометрический	1.00	-
1091	528758.49	1255490.28	Картометрический	1.00	-
1092	528788.09	1255530.33	Картометрический	1.00	-
1093	528771.42	1255667.78	Картометрический	1.00	-
1094	528768.64	1255713.26	Картометрический	1.00	-
1095	528745.74	1255714.06	Картометрический	1.00	-
1096	528730.69	1256024.49	Картометрический	1.00	-
1097	528709.62	1256189.74	Картометрический	1.00	-
1098	528677.79	1256350.91	Картометрический	1.00	-
1099	528755.14	1256371.99	Аналитический	0.30	-
1100	528784.83	1256374.76	Аналитический	0.30	-
1101	528788.05	1256524.95	Картометрический	1.00	-
1102	528700.04	1256526.65	Картометрический	1.00	-
1103	528704.52	1256565.77	Картометрический	1.00	-
1104	528757.11	1256559.75	Картометрический	1.00	-
1105	528763.42	1256619.39	Картометрический	1.00	-
1106	528766.72	1256810.61	Картометрический	1.00	-
1107	528789.61	1257007.44	Картометрический	1.00	-

1	2	3	4	5	6
1108	528804.95	1257139.35	Картометрический	1.00	-
1109	528806.47	1257170.59	Картометрический	1.00	-
1110	528788.66	1257204.51	Картометрический	1.00	-
1111	528773.77	1257284.09	Картометрический	1.00	-
1112	528719.35	1257395.25	Картометрический	1.00	-
1113	528507.68	1257331.10	Картометрический	1.00	-
1114	528532.74	1257310.19	Картометрический	1.00	-
1115	528550.38	1257317.33	Аналитический	0.10	-
1116	528594.13	1257215.71	Картометрический	1.00	-
1117	528605.99	1257088.32	Аналитический	0.10	-
1118	528584.31	1257048.63	Картометрический	1.00	-
1119	528546.91	1257027.50	Картометрический	1.00	-
1120	528487.47	1257094.57	Картометрический	1.00	-
1121	528457.03	1257088.91	Картометрический	1.00	-
1122	528440.20	1257090.18	Картометрический	1.00	-
1123	528433.60	1257084.04	Картометрический	1.00	-
1124	528423.63	1257066.26	Картометрический	1.00	-
1125	528411.09	1257022.86	Картометрический	1.00	-
1126	528398.48	1256983.45	Картометрический	1.00	-
1127	528384.25	1256952.03	Картометрический	1.00	-
1128	528367.02	1256925.93	Картометрический	1.00	-
1129	528345.98	1256895.46	Картометрический	1.00	-
1130	528342.41	1256869.22	Картометрический	1.00	-
1131	528344.42	1256855.66	Картометрический	1.00	-
1132	528355.45	1256842.46	Картометрический	1.00	-
1133	528363.82	1256803.61	Картометрический	1.00	-
1134	528362.86	1256727.80	Картометрический	1.00	-
1135	528362.84	1256714.71	Картометрический	1.00	-
1136	528367.20	1256683.81	Картометрический	1.00	-
1137	528372.27	1256646.41	Картометрический	1.00	-
1138	528383.88	1256616.48	Картометрический	1.00	-
1139	528401.03	1256579.92	Картометрический	1.00	-
1140	528404.09	1256551.16	Картометрический	1.00	-
1141	528391.63	1256522.44	Картометрический	1.00	-
1142	528367.27	1256500.34	Картометрический	1.00	-
1143	528345.54	1256488.41	Картометрический	1.00	-
1144	528324.71	1256476.20	Картометрический	1.00	-
1145	528300.23	1256441.64	Картометрический	1.00	-
1146	528291.48	1256411.82	Картометрический	1.00	-
1147	528284.93	1256387.85	Картометрический	1.00	-
1148	528285.61	1256356.55	Картометрический	1.00	-
1149	528289.23	1256311.63	Картометрический	1.00	-
1150	528298.10	1256261.22	Картометрический	1.00	-
1151	528300.29	1256215.72	Картометрический	1.00	-
1152	528296.43	1256140.94	Картометрический	1.00	-
1153	528296.38	1256098.03	Картометрический	1.00	-
1154	528303.88	1256082.26	Картометрический	1.00	-
1155	528319.27	1256070.31	Картометрический	1.00	-
1156	528335.04	1256063.10	Картометрический	1.00	-
1157	528355.13	1256056.45	Картометрический	1.00	-

1	2	3	4	5	6
1158	528374.44	1256045.55	Картометрический	1.00	-
1159	528389.88	1256022.18	Картометрический	1.00	-
1160	528397.49	1255983.40	Картометрический	1.00	-
1161	528391.41	1255924.78	Картометрический	1.00	-
1162	528394.28	1255890.55	Картометрический	1.00	-
1163	528402.79	1255859.85	Картометрический	1.00	-
1164	528419.99	1255844.87	Картометрический	1.00	-
1165	528438.88	1255823.52	Картометрический	1.00	-
1166	528450.26	1255795.44	Картометрический	1.00	-
1167	528455.55	1255770.08	Картометрический	1.00	-
1168	528449.46	1255731.60	Картометрический	1.00	-
1169	528438.96	1255697.99	Картометрический	1.00	-
1170	528428.48	1255672.56	Картометрический	1.00	-
1171	528412.42	1255644.13	Картометрический	1.00	-
1172	528411.04	1255628.36	Картометрический	1.00	-
1173	528424.88	1255585.09	Картометрический	1.00	-
1174	528434.57	1255547.76	Картометрический	1.00	-
1175	528435.26	1255510.00	Картометрический	1.00	-
1176	528428.37	1255480.27	Картометрический	1.00	-
1177	528417.53	1255463.19	Картометрический	1.00	-
1178	528382.43	1255429.59	Картометрический	1.00	-
1179	528355.70	1255409.59	Картометрический	1.00	-
1180	528330.34	1255390.02	Картометрический	1.00	-
1181	528313.15	1255359.23	Картометрический	1.00	-
1182	528307.37	1255321.80	Картометрический	1.00	-
1183	528315.25	1255281.39	Картометрический	1.00	-
1184	528340.63	1255239.85	Картометрический	1.00	-
1185	528396.33	1255175.05	Картометрический	1.00	-
1186	528475.22	1255111.34	Картометрический	1.00	-
1187	528501.53	1255086.38	Картометрический	1.00	-
1188	528530.88	1255068.68	Картометрический	1.00	-
1189	528564.59	1255046.14	Картометрический	1.00	-
1190	528589.52	1255008.92	Картометрический	1.00	-
1191	528605.11	1254945.35	Картометрический	1.00	-
1192	528614.51	1254899.44	Картометрический	1.00	-
1193	528623.36	1254888.50	Картометрический	1.00	-
1194	528638.73	1254877.97	Картометрический	1.00	-
1195	528666.90	1254872.15	Картометрический	1.00	-
1196	528690.10	1254867.77	Картометрический	1.00	-
1197	528710.07	1254869.28	Картометрический	1.00	-
1198	528748.93	1254860.83	Картометрический	1.00	-
1199	528767.28	1254844.69	Картометрический	1.00	-
1200	528789.16	1254821.91	Картометрический	1.00	-
1201	528800.48	1254793.88	Картометрический	1.00	-
1202	528808.77	1254765.87	Картометрический	1.00	-
1203	528806.47	1254722.86	Картометрический	1.00	-
1204	528797.57	1254682.28	Картометрический	1.00	-
1205	528797.55	1254660.83	Картометрический	1.00	-
1206	528808.32	1254624.01	Картометрический	1.00	-
1207	528823.19	1254603.86	Картометрический	1.00	-

1	2	3	4	5	6
1208	528825.84	1254587.07	Картометрический	1.00	-
1209	528807.25	1254572.97	Картометрический	1.00	-
1210	528784.04	1254574.54	Картометрический	1.00	-
1211	528763.80	1254574.55	Картометрический	1.00	-
1212	528750.14	1254563.49	Картометрический	1.00	-
1213	528748.74	1254541.31	Картометрический	1.00	-
1214	528750.97	1254508.41	Картометрический	1.00	-
1215	528743.35	1254484.58	Картометрический	1.00	-
1216	528734.15	1254467.06	Картометрический	1.00	-
1217	528738.63	1254453.56	Картометрический	1.00	-
1218	528748.27	1254445.81	Картометрический	1.00	-
1219	528768.96	1254444.41	Картометрический	1.00	-
1220	528792.02	1254450.69	Картометрический	1.00	-
1221	528803.66	1254463.07	Картометрический	1.00	-
1222	528819.83	1254471.19	Картометрический	1.00	-
1223	528832.97	1254468.48	Картометрический	1.00	-
1224	528843.99	1254454.82	Картометрический	1.00	-
1225	528840.87	1254426.68	Картометрический	1.00	-
1226	528835.76	1254407.10	Картометрический	1.00	-
1227	528838.47	1254386.64	Картометрический	1.00	-
1228	528849.94	1254377.04	Картометрический	1.00	-
1229	528860.73	1254377.67	Картометрический	1.00	-
1230	528880.49	1254386.81	Картометрический	1.00	-
1231	528902.32	1254379.53	Картометрический	1.00	-
1232	528923.10	1254356.31	Картометрический	1.00	-
1233	528933.79	1254330.20	Картометрический	1.00	-
1234	528936.78	1254290.23	Картометрический	1.00	-
1235	528933.71	1254254.66	Картометрический	1.00	-
1236	528925.91	1254238.44	Картометрический	1.00	-
1237	528932.23	1254223.84	Картометрический	1.00	-
1238	528938.36	1254221.60	Картометрический	1.00	-
1239	528960.88	1254225.82	Картометрический	1.00	-
1240	528980.52	1254233.82	Картометрический	1.00	-
1241	528993.74	1254239.33	Картометрический	1.00	-
1242	529005.73	1254238.37	Картометрический	1.00	-
1243	529015.52	1254215.71	Картометрический	1.00	-
1244	529025.04	1254178.05	Картометрический	1.00	-
1245	529042.48	1254143.01	Картометрический	1.00	-
1246	529060.90	1254117.09	Картометрический	1.00	-
1247	529073.66	1254095.73	Картометрический	1.00	-
1248	529089.74	1254089.00	Картометрический	1.00	-
1249	529100.70	1254090.28	Картометрический	1.00	-
1250	529108.54	1254096.17	Картометрический	1.00	-
1251	529116.28	1254107.12	Картометрический	1.00	-
1252	529129.38	1254110.36	Картометрический	1.00	-
1253	529143.73	1254111.92	Картометрический	1.00	-
1254	529163.32	1254102.51	Картометрический	1.00	-
1255	529185.69	1254082.97	Картометрический	1.00	-
1256	529208.05	1254065.09	Картометрический	1.00	-
1257	529226.42	1254042.85	Картометрический	1.00	-

1	2	3	4	5	6
1258	529230.32	1254025.28	Картометрический	1.00	-
1259	529225.04	1253986.93	Картометрический	1.00	-
1260	529221.46	1253964.79	Картометрический	1.00	-
1261	529226.46	1253951.59	Картометрический	1.00	-
1262	529241.24	1253949.00	Картометрический	1.00	-
1263	529270.00	1253953.96	Картометрический	1.00	-
1264	529284.13	1253950.08	Картометрический	1.00	-
1265	529291.39	1253940.72	Картометрический	1.00	-
1266	529300.57	1253920.60	Картометрический	1.00	-
1267	529300.59	1253895.37	Картометрический	1.00	-
1268	529298.21	1253879.98	Картометрический	1.00	-
1269	529287.35	1253859.73	Картометрический	1.00	-
1270	529290.66	1253844.40	Картометрический	1.00	-
1271	529301.84	1253834.50	Картометрический	1.00	-
1272	529318.65	1253835.19	Картометрический	1.00	-
1273	529338.46	1253835.18	Картометрический	1.00	-
1274	529355.35	1253836.73	Картометрический	1.00	-
1275	529369.53	1253829.16	Картометрический	1.00	-
1276	529372.90	1253816.38	Картометрический	1.00	-
1277	529364.47	1253793.02	Картометрический	1.00	-
1278	529481.30	1253781.77	Картометрический	1.00	-
1279	529551.03	1253824.38	Картометрический	1.00	-
1280	529736.96	1253452.51	Картометрический	1.00	-
1281	529613.00	1253274.32	Картометрический	1.00	-
1282	529597.51	1252991.54	Картометрический	1.00	-
1283	529531.66	1252838.53	Картометрический	1.00	-
1284	529523.91	1252699.08	Картометрический	1.00	-
1285	529607.19	1252482.15	Картометрический	1.00	-
1286	529533.59	1252330.11	Картометрический	1.00	-
1287	529579.11	1252072.51	Картометрический	1.00	-
1288	529642.06	1251861.40	Картометрический	1.00	-
1289	529700.16	1251843.00	Картометрический	1.00	-
1290	529715.50	1251554.61	Картометрический	1.00	-
1291	529746.59	1251537.53	Картометрический	1.00	-
1292	529774.90	1251517.36	Картометрический	1.00	-
1293	529802.31	1251486.87	Картометрический	1.00	-
1294	529836.03	1251452.32	Картометрический	1.00	-
1295	529874.35	1251430.15	Картометрический	1.00	-
1296	529895.74	1251410.90	Картометрический	1.00	-
1297	529924.88	1251394.09	Картометрический	1.00	-
1298	529969.01	1251380.07	Картометрический	1.00	-
1299	529994.37	1251371.14	Картометрический	1.00	-
1300	530013.35	1251358.15	Картометрический	1.00	-
1301	530025.52	1251339.91	Картометрический	1.00	-
1302	530030.77	1251325.48	Картометрический	1.00	-
1303	530035.24	1251305.23	Картометрический	1.00	-
1304	530039.67	1251276.32	Картометрический	1.00	-
1305	530043.36	1251246.59	Картометрический	1.00	-
1306	530044.83	1251219.11	Картометрический	1.00	-
1307	530044.83	1251194.84	Картометрический	1.00	-

1	2	3	4	5	6
1308	530047.77	1251175.66	Картометрический	1.00	-
1309	530049.24	1251161.60	Картометрический	1.00	-
1310	530050.74	1251146.57	Картометрический	1.00	-
1311	530046.96	1251118.53	Картометрический	1.00	-
1312	530037.13	1251102.64	Картометрический	1.00	-
1313	530029.91	1251091.07	Картометрический	1.00	-
1314	530026.39	1251076.95	Картометрический	1.00	-
1315	530029.27	1251055.30	Картометрический	1.00	-
1316	530032.78	1251044.00	Картометрический	1.00	-
1317	530039.60	1251035.80	Картометрический	1.00	-
1318	530053.02	1251030.13	Картометрический	1.00	-
1319	530080.05	1251023.54	Картометрический	1.00	-
1320	530104.19	1251020.62	Картометрический	1.00	-
1321	530074.66	1251035.90	Картометрический	1.00	-
1322	530069.27	1251049.01	Картометрический	1.00	-
1323	530068.90	1251079.39	Картометрический	1.00	-
1324	530076.58	1251210.04	Картометрический	1.00	-
1325	530061.13	1251314.89	Картометрический	1.00	-
1326	530011.58	1251403.30	Картометрический	1.00	-
1327	530073.04	1251474.50	Картометрический	1.00	-
1038	530045.82	1251515.18	Картометрический	1.00	-
1328	529811.88	1250194.78	Картометрический	1.00	-
1329	529812.74	1250205.73	Аналитический	0.10	-
1330	529853.99	1250372.04	Аналитический	0.10	-
1331	529880.26	1250389.63	Аналитический	0.10	-
1332	529803.08	1250477.97	Картометрический	1.00	-
1333	529772.45	1250513.73	Картометрический	1.00	-
1334	529761.91	1250525.79	Картометрический	1.00	-
1335	529756.15	1250531.80	Картометрический	1.00	-
1336	529750.61	1250537.35	Картометрический	1.00	-
1337	529722.50	1250561.42	Картометрический	1.00	-
1338	529657.51	1250608.65	Картометрический	1.00	-
1339	529551.32	1250666.86	Картометрический	1.00	-
1340	529304.20	1250792.08	Картометрический	1.00	-
1341	529232.28	1250831.22	Картометрический	1.00	-
1342	528980.64	1250726.00	Картометрический	1.00	-
1343	528809.76	1250619.11	Картометрический	1.00	-
1344	528719.69	1250571.86	Картометрический	1.00	-
1345	528679.61	1250571.86	Картометрический	1.00	-
1346	528608.90	1250803.29	Картометрический	1.00	-
1347	528505.16	1250782.90	Картометрический	1.00	-
1348	528570.02	1250610.51	Картометрический	1.00	-
1349	528529.72	1250562.77	Картометрический	1.00	-
1350	528527.23	1250537.76	Картометрический	1.00	-
1351	528507.23	1250530.76	Картометрический	1.00	-
1352	528285.78	1250443.14	Картометрический	1.00	-
1353	528266.31	1250373.63	Картометрический	1.00	-
1354	528279.10	1250362.75	Картометрический	1.00	-
1355	528136.25	1250223.04	Картометрический	1.00	-

1	2	3	4	5	6
1356	528075.23	1250103.39	Картометрический	1.00	-
1357	528138.77	1250046.75	Картометрический	1.00	-
1358	528200.20	1250110.68	Картометрический	1.00	-
1359	528248.86	1250143.50	Картометрический	1.00	-
1360	528390.14	1250269.75	Картометрический	1.00	-
1361	528413.32	1250226.74	Картометрический	1.00	-
1362	528620.08	1250252.15	Картометрический	1.00	-
1363	528930.09	1250384.82	Картометрический	1.00	-
1364	529248.71	1250537.19	Картометрический	1.00	-
1365	529460.91	1250375.68	Картометрический	1.00	-
1366	529421.72	1250324.20	Картометрический	1.00	-
1367	529362.98	1250212.06	Картометрический	1.00	-
1368	529294.22	1249999.65	Картометрический	1.00	-
1369	529242.53	1249871.55	Картометрический	1.00	-
1370	529378.73	1249782.13	Аналитический	0.20	-
1371	529444.11	1249894.19	Картометрический	1.00	-
1372	529514.58	1250011.26	Картометрический	1.00	-
1373	529523.02	1250030.63	Картометрический	1.00	-
1374	529527.54	1250046.68	Картометрический	1.00	-
1375	529622.27	1250033.73	Картометрический	1.00	-
1376	529679.68	1250106.02	Аналитический	0.10	-
1377	529692.38	1250104.22	Аналитический	0.10	-
1378	529709.41	1250111.26	Аналитический	0.10	-
1379	529744.73	1250166.71	Аналитический	0.10	-
1380	529791.27	1250198.83	Аналитический	0.10	-
1381	529810.49	1250195.09	Картометрический	1.00	-
1328	529811.88	1250194.78	Картометрический	1.00	-
1382	529090.25	1250932.68	Картометрический	1.00	-
1383	529047.45	1250968.97	Картометрический	1.00	-
1384	529038.48	1250976.60	Картометрический	1.00	-
1385	528853.74	1250956.51	Картометрический	1.00	-
1386	528814.14	1250928.23	Картометрический	1.00	-
1387	528755.24	1250866.21	Картометрический	1.00	-
1388	528779.12	1250805.79	Картометрический	1.00	-
1389	528827.50	1250723.49	Картометрический	1.00	-
1390	529041.20	1250848.20	Картометрический	1.00	-
1391	529128.06	1250902.16	Картометрический	1.00	-
1382	529090.25	1250932.68	Картометрический	1.00	-
1392	528421.10	1252869.51	Картометрический	1.00	-
1393	528413.88	1252892.68	Картометрический	1.00	-
1394	528404.15	1252935.38	Картометрический	1.00	-
1395	528401.24	1252952.58	Картометрический	1.00	-
1396	528396.96	1252977.80	Картометрический	1.00	-
1397	528396.17	1252986.47	Картометрический	1.00	-
1398	528395.43	1253000.36	Картометрический	1.00	-
1399	528396.44	1253012.17	Картометрический	1.00	-
1400	528398.30	1253027.85	Картометрический	1.00	-
1401	528400.58	1253042.34	Картометрический	1.00	-

1	2	3	4	5	6
1402	528431.12	1253141.54	Аналитический	0.30	-
1403	528322.81	1253162.03	Аналитический	0.30	-
1404	528307.25	1253096.69	Аналитический	0.30	-
1405	528278.24	1253091.03	Аналитический	0.30	-
1406	528316.37	1252841.42	Картометрический	1.00	-
1407	528376.89	1252854.80	Картометрический	1.00	-
1392	528421.10	1252869.51	Картометрический	1.00	-
1408	527702.66	1256488.12	Картометрический	1.00	-
1409	527701.77	1256493.17	Картометрический	1.00	-
1410	527665.69	1256698.76	Картометрический	1.00	-
1411	527660.27	1256729.01	Картометрический	1.00	-
1412	527639.83	1256725.53	Картометрический	1.00	-
1413	527602.27	1256715.35	Картометрический	1.00	-
1414	527559.50	1256705.08	Картометрический	1.00	-
1415	527495.86	1256689.32	Аналитический	0.30	-
1416	527548.53	1256454.92	Картометрический	1.00	-
1408	527702.66	1256488.12	Картометрический	1.00	-
1417	527901.09	1257801.42	Картометрический	1.00	-
1418	527876.01	1257802.64	Картометрический	1.00	-
1419	527840.57	1257804.15	Картометрический	1.00	-
1420	527782.64	1257760.52	Картометрический	1.00	-
1421	527720.10	1257775.98	Картометрический	1.00	-
1422	527661.17	1257860.39	Картометрический	1.00	-
1423	527596.81	1257951.74	Картометрический	1.00	-
1424	527550.92	1258029.29	Картометрический	1.00	-
1425	527515.96	1258088.92	Картометрический	1.00	-
1426	527462.02	1258189.63	Картометрический	1.00	-
1427	527441.34	1258235.83	Картометрический	1.00	-
1428	527427.76	1258255.17	Картометрический	1.00	-
1429	527414.75	1258273.16	Картометрический	1.00	-
1430	527292.89	1258417.69	Картометрический	1.00	-
1431	527170.08	1258469.46	Картометрический	1.00	-
1432	527158.45	1258488.49	Картометрический	1.00	-
1433	527147.32	1258509.68	Картометрический	1.00	-
1434	527118.26	1258567.93	Картометрический	1.00	-
1435	527109.23	1258604.26	Картометрический	1.00	-
1436	527157.95	1258659.23	Картометрический	1.00	-
1437	527137.02	1258712.26	Картометрический	1.00	-
1438	527088.40	1258709.68	Картометрический	1.00	-
1439	527020.14	1258824.07	Картометрический	1.00	-
1440	526973.47	1258874.38	Картометрический	1.00	-
1441	526867.52	1258964.49	Картометрический	1.00	-
1442	526810.48	1259030.60	Картометрический	1.00	-
1443	526733.30	1259193.14	Картометрический	1.00	-
1444	526656.11	1259355.68	Картометрический	1.00	-
1445	526625.00	1259493.00	Картометрический	1.00	-
1446	526566.38	1259753.39	Картометрический	1.00	-
1447	526469.43	1260070.12	Картометрический	1.00	-

1	2	3	4	5	6
1448	526453.32	1260292.07	Картометрический	1.00	-
1449	526513.92	1260295.66	Картометрический	1.00	-
1450	526515.95	1260267.54	Картометрический	1.00	-
1451	526643.81	1260271.16	Картометрический	1.00	-
1452	526643.94	1260337.10	Картометрический	1.00	-
1453	526655.39	1260348.47	Картометрический	1.00	-
1454	526693.50	1260347.07	Картометрический	1.00	-
1455	526723.96	1260305.15	Картометрический	1.00	-
1456	526802.67	1260312.50	Картометрический	1.00	-
1457	526854.58	1260224.84	Картометрический	1.00	-
1458	526948.19	1260014.07	Картометрический	1.00	-
1459	526972.30	1259998.78	Картометрический	1.00	-
1460	527082.83	1260011.10	Картометрический	1.00	-
1461	527114.92	1260005.32	Картометрический	1.00	-
1462	527161.56	1259996.90	Картометрический	1.00	-
1463	527183.60	1259972.45	Картометрический	1.00	-
1464	527180.21	1259949.96	Картометрический	1.00	-
1465	527173.52	1259916.73	Картометрический	1.00	-
1466	527165.25	1259872.16	Картометрический	1.00	-
1467	527163.01	1259849.09	Картометрический	1.00	-
1468	527162.19	1259828.34	Картометрический	1.00	-
1469	527167.61	1259811.96	Картометрический	1.00	-
1470	527168.51	1259810.47	Картометрический	1.00	-
1471	527175.09	1259757.22	Картометрический	1.00	-
1472	527206.78	1259722.89	Картометрический	1.00	-
1473	527274.02	1259677.03	Картометрический	1.00	-
1474	527285.43	1259679.12	Картометрический	1.00	-
1475	527284.76	1259676.72	Картометрический	1.00	-
1476	527271.54	1259659.34	Картометрический	1.00	-
1477	527254.18	1259652.42	Картометрический	1.00	-
1478	527233.27	1259649.57	Картометрический	1.00	-
1479	527215.16	1259648.87	Картометрический	1.00	-
1480	527195.74	1259641.87	Картометрический	1.00	-
1481	527183.88	1259631.58	Картометрический	1.00	-
1482	527171.36	1259609.70	Картометрический	1.00	-
1483	527171.34	1259589.40	Картометрический	1.00	-
1484	527174.99	1259567.33	Картометрический	1.00	-
1485	527172.74	1259531.60	Картометрический	1.00	-
1486	527169.15	1259513.76	Картометрический	1.00	-
1487	527155.72	1259489.77	Картометрический	1.00	-
1488	527131.14	1259476.07	Картометрический	1.00	-
1489	527100.92	1259454.21	Картометрический	1.00	-
1490	527088.34	1259432.99	Картометрический	1.00	-
1491	527087.54	1259408.96	Картометрический	1.00	-
1492	527096.74	1259396.41	Картометрический	1.00	-
1493	527113.26	1259388.50	Картометрический	1.00	-
1494	527135.69	1259384.00	Картометрический	1.00	-
1495	527161.27	1259378.09	Картометрический	1.00	-
1496	527179.26	1259371.11	Картометрический	1.00	-
1497	527192.61	1259347.78	Картометрический	1.00	-

1	2	3	4	5	6
1498	527207.14	1259310.43	Картометрический	1.00	-
1499	527214.33	1259276.97	Картометрический	1.00	-
1500	527212.82	1259238.70	Картометрический	1.00	-
1501	527203.57	1259218.11	Картометрический	1.00	-
1502	527190.24	1259201.10	Картометрический	1.00	-
1503	527181.61	1259181.56	Картометрический	1.00	-
1504	527183.86	1259155.42	Картометрический	1.00	-
1505	527189.08	1259129.01	Картометрический	1.00	-
1506	527199.45	1259101.50	Картометрический	1.00	-
1507	527209.00	1259080.77	Картометрический	1.00	-
1508	527216.37	1259054.68	Картометрический	1.00	-
1509	527232.58	1259027.28	Картометрический	1.00	-
1510	527242.78	1258991.94	Картометрический	1.00	-
1511	527256.28	1258957.94	Картометрический	1.00	-
1512	527271.04	1258941.41	Картометрический	1.00	-
1513	527296.58	1258943.20	Картометрический	1.00	-
1514	527321.82	1258943.11	Картометрический	1.00	-
1515	527339.03	1258945.29	Картометрический	1.00	-
1516	527356.24	1258939.73	Картометрический	1.00	-
1517	527374.76	1258923.25	Картометрический	1.00	-
1518	527388.15	1258906.95	Картометрический	1.00	-
1519	527395.97	1258870.29	Картометрический	1.00	-
1520	527393.73	1258831.86	Картометрический	1.00	-
1521	527386.31	1258809.72	Картометрический	1.00	-
1522	527383.88	1258784.26	Картометрический	1.00	-
1523	527398.89	1258766.15	Картометрический	1.00	-
1524	527460.22	1258717.91	Картометрический	1.00	-
1525	527480.82	1258697.12	Картометрический	1.00	-
1526	527505.93	1258676.38	Картометрический	1.00	-
1527	527535.91	1258647.69	Картометрический	1.00	-
1528	527558.54	1258618.31	Картометрический	1.00	-
1529	527585.58	1258577.13	Картометрический	1.00	-
1530	527605.23	1258531.68	Картометрический	1.00	-
1531	527617.66	1258479.18	Картометрический	1.00	-
1532	527657.24	1258370.66	Картометрический	1.00	-
1533	527657.20	1258353.85	Картометрический	1.00	-
1534	527661.78	1258331.40	Картометрический	1.00	-
1535	527675.60	1258312.12	Картометрический	1.00	-
1536	527696.51	1258291.86	Картометрический	1.00	-
1537	527714.02	1258278.09	Картометрический	1.00	-
1538	527731.79	1258271.68	Картометрический	1.00	-
1539	527738.20	1258259.41	Картометрический	1.00	-
1540	527736.84	1258243.31	Картометрический	1.00	-
1541	527729.41	1258232.51	Картометрический	1.00	-
1542	527711.81	1258218.59	Картометрический	1.00	-
1543	527692.55	1258196.38	Картометрический	1.00	-
1544	527674.62	1258181.62	Картометрический	1.00	-
1545	527674.07	1258169.69	Картометрический	1.00	-
1546	527673.89	1258151.30	Картометрический	1.00	-
1547	527678.94	1258138.83	Аналитический	0.30	-

1	2	3	4	5	6
1548	527683.15	1258127.66	Картометрический	1.00	-
1549	527778.90	1258034.72	Картометрический	1.00	-
1550	527779.95	1258030.47	Картометрический	1.00	-
1551	527777.81	1258014.20	Картометрический	1.00	-
1552	527775.76	1258008.50	Картометрический	1.00	-
1553	527763.44	1257990.95	Картометрический	1.00	-
1554	527763.44	1257961.30	Картометрический	1.00	-
1555	527784.03	1257943.52	Картометрический	1.00	-
1556	527827.48	1257929.40	Картометрический	1.00	-
1557	527881.49	1257886.13	Картометрический	1.00	-
1558	527893.62	1257888.61	Картометрический	1.00	-
1559	527904.94	1257884.37	Картометрический	1.00	-
1560	527915.63	1257885.10	Картометрический	1.00	-
1561	527920.55	1257878.06	Картометрический	1.00	-
1562	527921.46	1257875.43	Картометрический	1.00	-
1563	527920.57	1257834.90	Картометрический	1.00	-
1564	527903.94	1257809.63	Картометрический	1.00	-
1417	527901.09	1257801.42	Картометрический	1.00	-
1565	527244.20	1259214.34	Картометрический	1.00	-
1566	527346.87	1259244.02	Картометрический	1.00	-
1567	527365.72	1259117.58	Картометрический	1.00	-
1568	527400.30	1258984.25	Картометрический	1.00	-
1569	527429.55	1258871.55	Картометрический	1.00	-
1570	527507.94	1258747.53	Картометрический	1.00	-
1571	527582.94	1258624.74	Картометрический	1.00	-
1572	527654.77	1258529.37	Картометрический	1.00	-
1573	527671.73	1258498.82	Картометрический	1.00	-
1574	527725.01	1258388.75	Картометрический	1.00	-
1575	527763.24	1258370.40	Картометрический	1.00	-
1576	527782.83	1258343.69	Картометрический	1.00	-
1577	527797.72	1258322.15	Картометрический	1.00	-
1578	527832.94	1258261.46	Картометрический	1.00	-
1579	527680.67	1258173.53	Картометрический	1.00	-
1580	527680.64	1258178.78	Картометрический	1.00	-
1581	527696.80	1258192.10	Картометрический	1.00	-
1582	527715.96	1258214.23	Картометрический	1.00	-
1583	527733.84	1258228.36	Картометрический	1.00	-
1584	527742.68	1258241.21	Картометрический	1.00	-
1585	527744.37	1258260.90	Картометрический	1.00	-
1586	527736.00	1258276.62	Картометрический	1.00	-
1587	527716.93	1258283.45	Картометрический	1.00	-
1588	527700.48	1258296.41	Картометрический	1.00	-
1589	527680.14	1258316.13	Картометрический	1.00	-
1590	527667.41	1258333.92	Картометрический	1.00	-
1591	527663.21	1258354.46	Картометрический	1.00	-
1592	527663.27	1258371.73	Картометрический	1.00	-
1593	527623.43	1258480.92	Картометрический	1.00	-
1594	527610.94	1258533.62	Картометрический	1.00	-
1595	527590.87	1258580.04	Картометрический	1.00	-

1	2	3	4	5	6
1596	527563.49	1258621.70	Картометрический	1.00	-
1597	527540.37	1258651.74	Картометрический	1.00	-
1598	527510.00	1258680.78	Картометрический	1.00	-
1599	527484.88	1258701.60	Картометрический	1.00	-
1600	527464.19	1258722.44	Картометрический	1.00	-
1601	527403.13	1258770.52	Картометрический	1.00	-
1602	527390.13	1258786.36	Картометрический	1.00	-
1603	527392.23	1258808.47	Картометрический	1.00	-
1604	527399.69	1258830.72	Картометрический	1.00	-
1605	527402.02	1258870.76	Картометрический	1.00	-
1606	527393.70	1258909.69	Картометрический	1.00	-
1607	527379.06	1258927.47	Картометрический	1.00	-
1608	527359.25	1258945.10	Картометрический	1.00	-
1609	527339.52	1258951.44	Картометрический	1.00	-
1610	527321.41	1258949.16	Картометрический	1.00	-
1611	527296.50	1258949.20	Картометрический	1.00	-
1612	527273.39	1258947.84	Картометрический	1.00	-
1613	527261.45	1258961.19	Картометрический	1.00	-
1614	527248.47	1258993.90	Картометрический	1.00	-
1615	527238.13	1259029.68	Картометрический	1.00	-
1616	527221.94	1259057.08	Картометрический	1.00	-
1617	527214.67	1259082.91	Картометрический	1.00	-
1618	527205.03	1259103.71	Картометрический	1.00	-
1619	527194.87	1259130.79	Картометрический	1.00	-
1620	527189.82	1259156.30	Картометрический	1.00	-
1621	527187.73	1259180.55	Картометрический	1.00	-
1622	527195.43	1259197.99	Картометрический	1.00	-
1623	527208.76	1259214.98	Картометрический	1.00	-
1565	527244.20	1259214.34	Картометрический	1.00	-

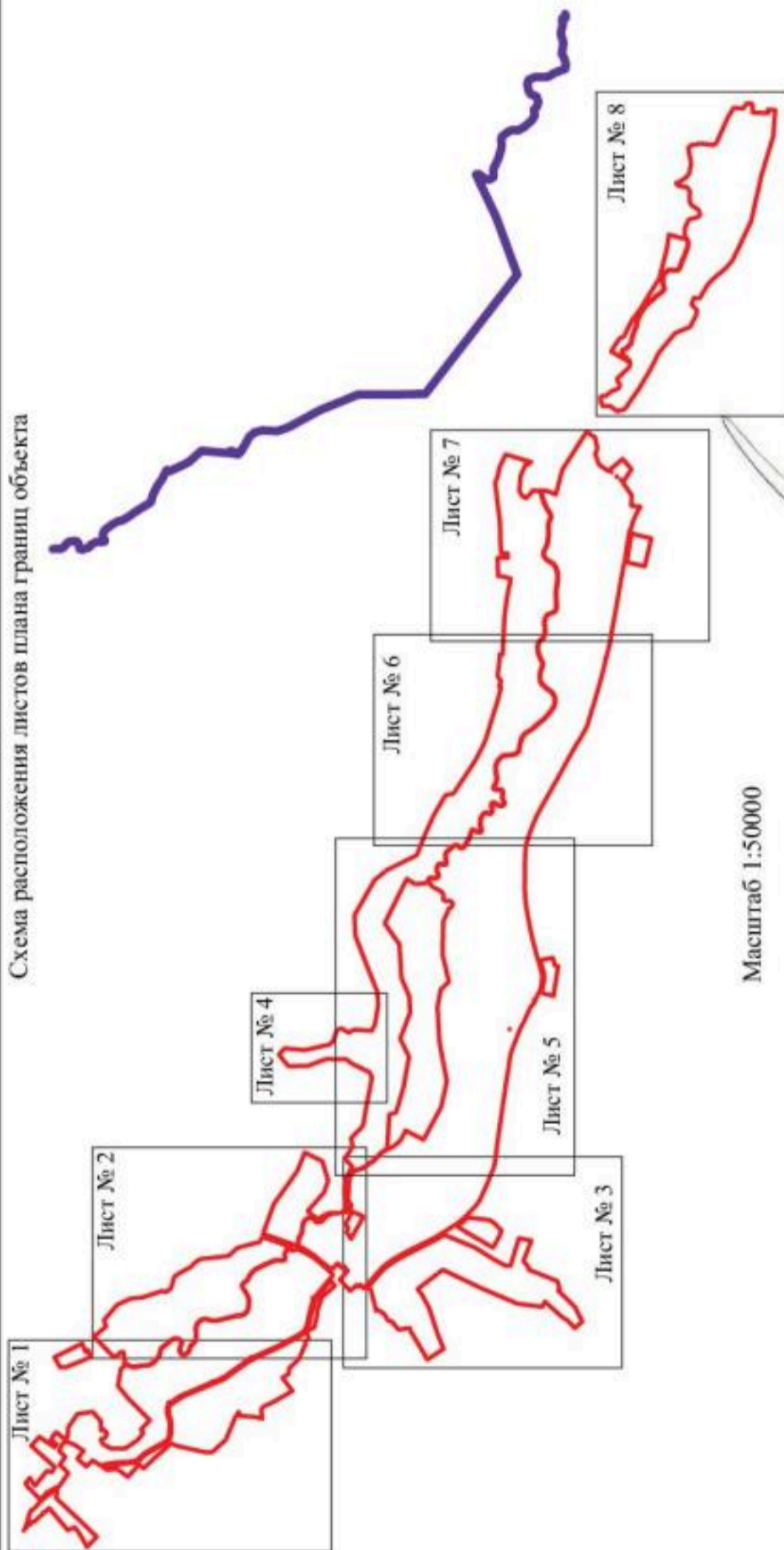
3. Сведения о характерных точках части (частей) границы объекта

Обозначение характерных точек части границы	Координаты, м		Метод определения координат характерной точки	Средняя квадратическая погрешность положения характерной точки (M _t), м	Описание обозначения точки на местности (при наличии)
	X	Y			
1	2	3	4	5	6
Часть №					
-	-	-	-	-	-

Раздел 4

План границ объекта



Схема расположения листов плана границ объекта



Масштаб 1:50000

Руководитель БУВО «Нормативно-проектный центр»

Используемые условные знаки и обозначения :

	границы территориальной зоны
	границы муниципального образования
	область и номер листа плана границ объекта

Подпись  Ю.В. Шалыгина Дата « 15 » сентября 2021 г.

Место для оттиска печати (при наличии) лица, составившего описание местоположения границ объекта



Схема границ объектов
Лист № 1



Наименование объектов и их границы

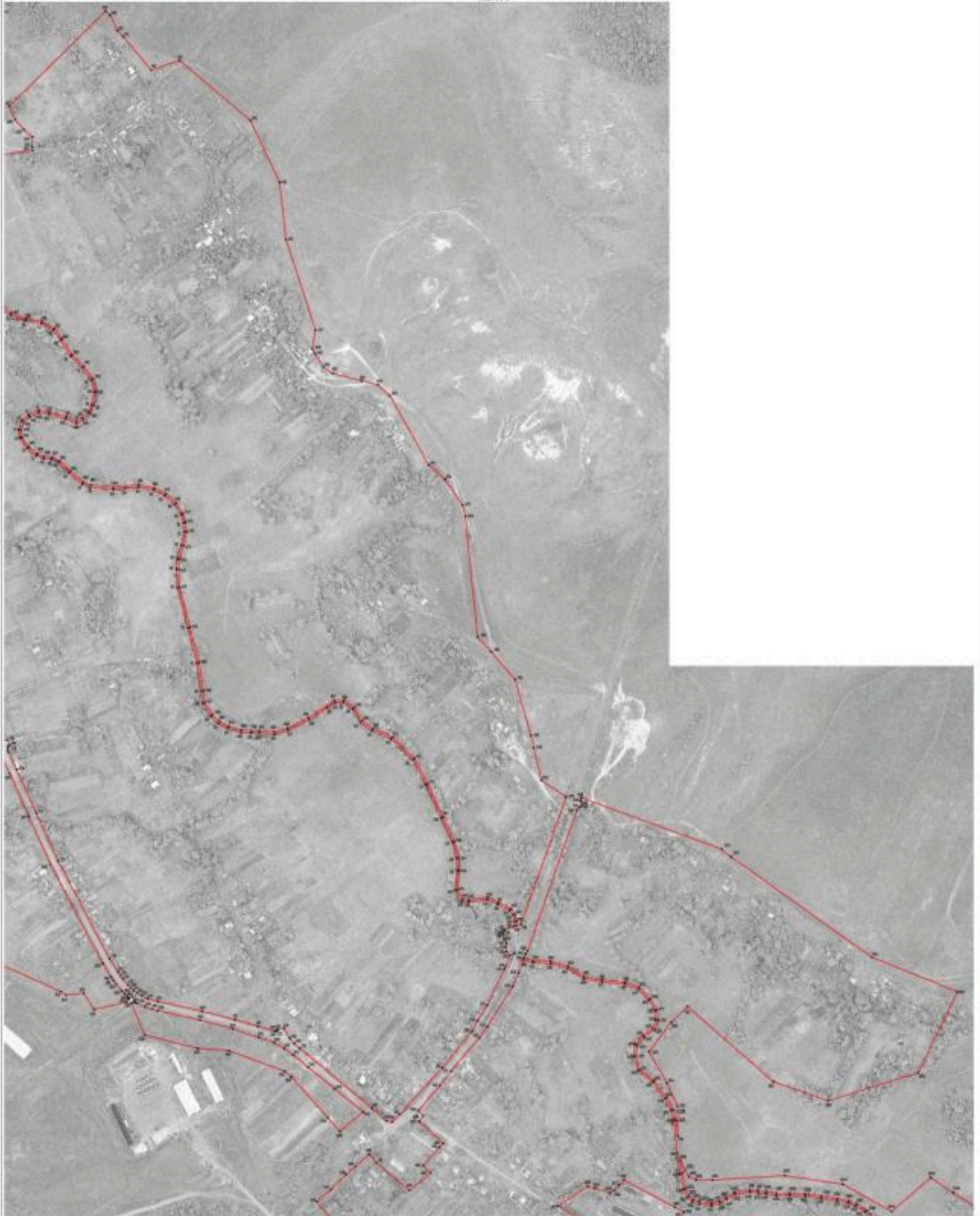
	граница территориальной зоны
	границы объектов территориальной зоны

Масштаб 1:500

Руководитель БУФД «Нормативно-технический центр»
Владимир *Владимир* Юрьевич Шкодин Дата « 21 » октября 2021 г.
Место составления плана: *г. Москва, ул. ...*



План границ объекта
Лист № 2



Составлено в соответствии с требованиями
к кадастровому плану границ объекта
в соответствии с требованиями

Масштаб 1:1000

Руководитель ИУ/Ю «Индустриально-гражданский центр»
Подпись: *И.И. Шамшиев* Дата: 15 / 08 / 2024
Место для печати (для сканирования) с использованием системы геоинформационных технологий





План границ объекта
Лист № 3



Масштаб 1:2000

Используемые условные знаки и обозначения:

- | | |
|---|---|
|  | границы территориальной зоны |
|  | характерная точка границ территориальной зоны |

Руководитель БУВО «Нормативно-проектный центр»

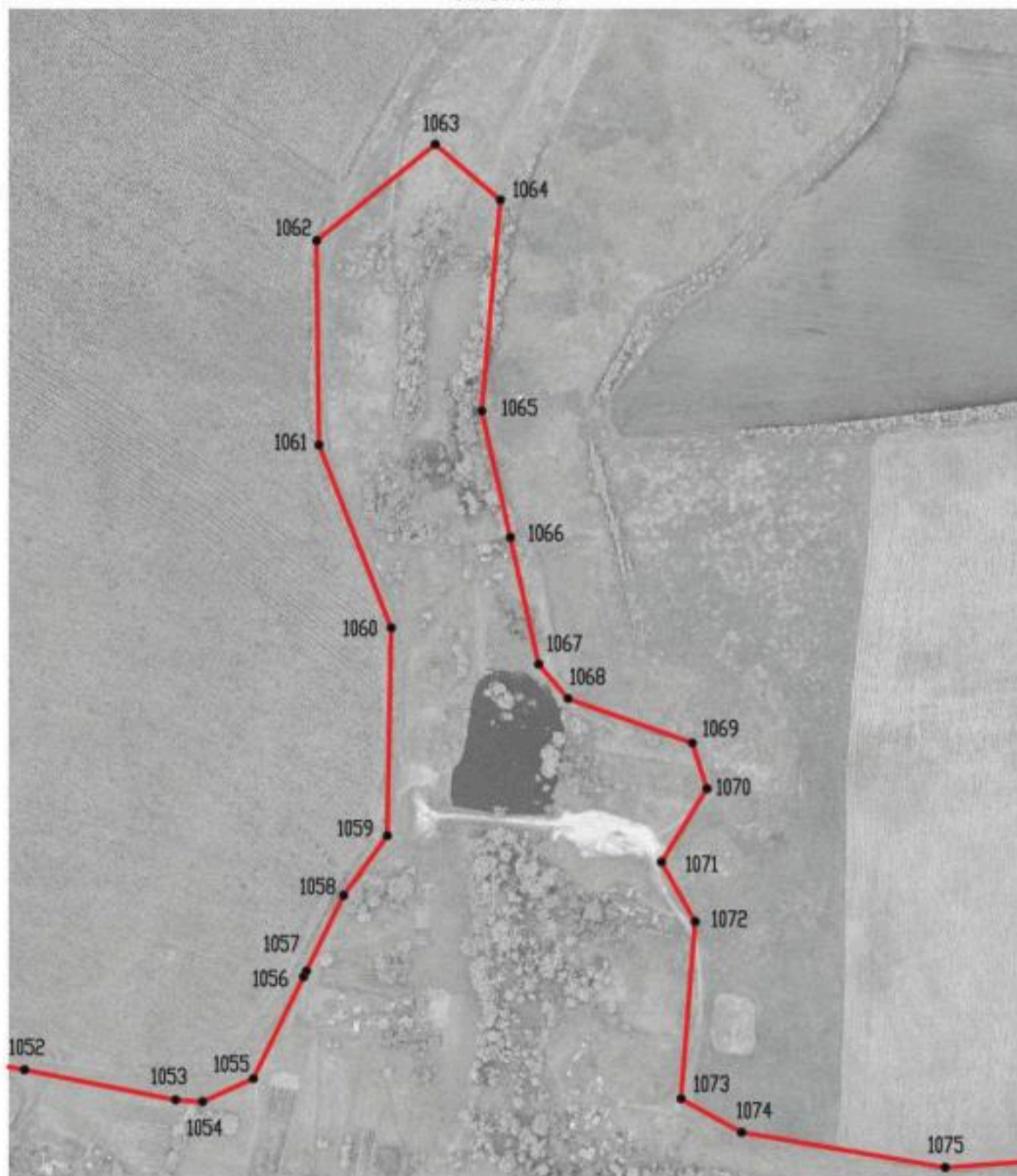
Подпись  Ю.В.Шальгина Дата « 15 » сентября 2021 г.

Место для отнесения точек (при наличии) лица, составившего описание местоположения границ объекта



План границ объекта

Лист № 4




Масштаб 1:5000

Используемые условные знаки и обозначения :



границы территориальной зоны



•1063

характерная точка границ территориальной зоны

Руководитель БУВО «Нормативно-проектный центр»

Подпись Ю.В. Шалыгина Ю.В. Шалыгина Дата « 15 » сентября 2021 г.

Место для оттиска печати (при наличии) лица, составившего описание местоположения границ объекта



План границ объектов
Лист № 5



План граница объектов
Лист № 6



Масштаб 1:2000

Шкала границ земельных участков и объектов недвижимости:
 — граница земельного участка;
 ● точка опоры границ земельного участка

Руководитель БУЗО – Информационно-проектный центр
 Подпись: *[Подпись]* – Ю. В. Шолохова Дата: 15.08.2021г.
 Место для печати: БУЗО – Информационно-проектный центр, расположенный по адресу: 400000, г. Волгоград, ул. Шолохова, 10



План границ объекта
Л/с/ № 7



Масштаб 1:2000

Масштабные условные знаки и обозначения:

- границы территории и/или зоны
- характерные точки границ территории и/или зоны

Руководитель ВУДО (Федеральный геодезический центр)
 Подпись: *[Handwritten Signature]* И.С. Шаврина Дата: 15 01 2021 г.
 Место для печати (наименование, наименование организации, наименование государственного органа)





ОПИСАНИЕ МЕСТОПОЛОЖЕНИЯ ГРАНИЦ

Общественно-деловая зона села Старая Ведуга – ОД/1

 (наименование объекта, местоположение границ которого описано
 (далее - объект))

Раздел 1

Сведения об объекте		
№ п/п	Характеристики объекта	Описание характеристик
1	2	3
1	Местоположение объекта	Воронежская область, Семилукский муниципальный район, Староведугское сельское поселение, село Старая Ведуга
2	Площадь объекта ± величина погрешности определения площади ($P \pm \Delta P$)	113976 +/- 1182 м ²
3	Иные характеристики объекта	-

Сведения о местоположении границ объекта					
1. Система координат: МСК - 36, зона 1					
2. Сведения о характерных точках границ объекта					
Обозначение характерных точек границ	Координаты, м		Метод определения координат характерной точки	Средняя квадратическая погрешность положения характерной точки (Mf), м	Описание обозначения точки на местности (при наличии)
	X	Y			
1	2	3	4	5	6
1	530181.86	1250381.25	Картометрический	1.00	-
2	530156.85	1250403.27	Картометрический	1.00	-
3	530192.16	1250445.78	Картометрический	1.00	-
4	530166.20	1250477.49	Картометрический	1.00	-
5	530153.82	1250478.45	Картометрический	1.00	-
6	530149.76	1250474.73	Картометрический	1.00	-
7	530105.42	1250424.14	Картометрический	1.00	-
8	530009.35	1250313.64	Картометрический	1.00	-
9	530001.51	1250303.19	Картометрический	1.00	-
10	530000.36	1250299.97	Картометрический	1.00	-
11	530000.26	1250296.42	Картометрический	1.00	-
12	530003.68	1250287.51	Картометрический	1.00	-
13	530006.00	1250282.93	Картометрический	1.00	-
14	529990.93	1250270.11	Картометрический	1.00	-
15	529974.78	1250287.91	Аналитический	0.10	-
16	529880.26	1250389.63	Аналитический	0.10	-
17	529853.99	1250372.04	Аналитический	0.10	-
18	529812.74	1250205.73	Аналитический	0.10	-
19	529811.88	1250194.78	Картометрический	1.00	-
20	529864.04	1250184.28	Аналитический	0.10	-
21	529880.47	1250189.48	Аналитический	0.10	-
22	529985.11	1250165.99	Аналитический	0.10	-
23	530029.39	1250165.19	Аналитический	0.10	-
24	530042.37	1250153.30	Картометрический	1.00	-
25	530056.47	1250209.29	Картометрический	1.00	-
26	530059.01	1250238.72	Картометрический	1.00	-
1	530181.86	1250381.25	Картометрический	1.00	-
27	530176.90	1250524.78	Картометрический	1.00	-
28	530174.90	1250546.72	Картометрический	1.00	-
29	530135.17	1250590.67	Картометрический	1.00	-
30	530128.24	1250583.64	Аналитический	0.10	-
31	530094.82	1250553.84	Аналитический	0.10	-
32	530082.00	1250567.96	Аналитический	0.10	-
33	530049.94	1250529.49	Аналитический	0.10	-
34	530099.84	1250469.83	Аналитический	0.10	-

1	2	3	4	5	6
35	530115.16	1250456.48	Картометрический	1.00	-
36	530150.65	1250497.20	Картометрический	1.00	-
27	530176.90	1250524.78	Картометрический	1.00	-
37	530029.69	1250361.34	Аналитический	0.10	-
38	529993.68	1250391.37	Аналитический	0.10	-
39	529994.22	1250391.90	Аналитический	0.10	-
40	529979.47	1250404.20	Аналитический	0.10	-
41	529976.39	1250407.47	Картометрический	1.00	-
42	529962.50	1250394.16	Картометрический	1.00	-
43	529944.33	1250413.14	Картометрический	1.00	-
44	529912.00	1250381.92	Картометрический	1.00	-
45	529951.84	1250340.97	Аналитический	0.10	-
46	529977.81	1250314.26	Аналитический	0.10	-
47	529986.39	1250312.93	Аналитический	0.10	-
48	530014.11	1250343.93	Аналитический	0.10	-
37	530029.69	1250361.34	Аналитический	0.10	-
49	530057.49	1250853.03	Аналитический	0.10	-
50	530054.13	1250866.18	Картометрический	1.00	-
51	530045.54	1250892.67	Аналитический	0.10	-
52	530050.11	1250900.32	Аналитический	0.10	-
53	530059.49	1250909.09	Аналитический	0.10	-
54	530069.11	1250918.40	Аналитический	0.10	-
55	530019.41	1251010.84	Картометрический	1.00	-
56	530010.59	1251026.83	Аналитический	0.10	-
57	529999.51	1251022.84	Аналитический	0.10	-
58	530000.56	1251021.50	Аналитический	0.10	-
59	529996.70	1251020.44	Аналитический	0.10	-
60	529993.60	1251019.19	Аналитический	0.10	-
61	529981.85	1251013.95	Аналитический	0.10	-
62	529976.17	1251012.38	Аналитический	0.10	-
63	529949.68	1251000.94	Аналитический	0.10	-
64	529948.26	1251002.35	Аналитический	0.10	-
65	529947.63	1251002.06	Аналитический	0.10	-
66	529923.97	1250986.23	Аналитический	0.10	-
67	529918.06	1250980.68	Аналитический	0.10	-
68	530021.69	1250798.43	Аналитический	0.10	-
49	530057.49	1250853.03	Аналитический	0.10	-
69	527852.52	1255697.35	Картометрический	1.00	-
70	527844.29	1255733.37	Картометрический	1.00	-
71	527840.28	1255736.10	Картометрический	1.00	-
72	527839.23	1255736.82	Картометрический	1.00	-
73	527832.79	1255737.13	Картометрический	1.00	-
74	527830.51	1255747.23	Картометрический	1.00	-
75	527834.89	1255750.62	Картометрический	1.00	-
76	527835.75	1255753.22	Картометрический	1.00	-
77	527836.16	1255754.46	Картометрический	1.00	-

1	2	3	4	5	6
78	527819.71	1255832.40	Картометрический	1.00	-
79	527815.08	1255852.24	Картометрический	1.00	-
80	527807.97	1255895.09	Картометрический	1.00	-
81	527803.16	1255898.03	Картометрический	1.00	-
82	527800.59	1255911.64	Картометрический	1.00	-
83	527800.52	1255928.79	Картометрический	1.00	-
84	527707.00	1255920.90	Картометрический	1.00	-
85	527697.01	1255931.42	Картометрический	1.00	-
86	527661.25	1255921.76	Картометрический	1.00	-
87	527695.11	1255832.52	Картометрический	1.00	-
88	527742.09	1255675.57	Картометрический	1.00	-
89	527839.67	1255694.80	Картометрический	1.00	-
69	527852.52	1255697.35	Картометрический	1.00	-
90	527818.95	1255827.15	Аналитический	0.50	-
91	527818.95	1255827.39	Аналитический	0.50	-
92	527818.71	1255827.39	Аналитический	0.50	-
93	527818.71	1255827.15	Аналитический	0.50	-
90	527818.95	1255827.15	Аналитический	0.50	-
94	527803.71	1255888.42	Аналитический	0.50	-
95	527803.71	1255888.66	Аналитический	0.50	-
96	527803.47	1255888.66	Аналитический	0.50	-
97	527803.47	1255888.42	Аналитический	0.50	-
94	527803.71	1255888.42	Аналитический	0.50	-

3. Сведения о характерных точках части (частей) границы объекта

Обозначение характерных точек части границы	Координаты, м		Метод определения координат характерной точки	Средняя квадратическая погрешность положения характерной точки (Mt), м	Описание обозначения точки на местности (при наличии)
	X	Y			
1	2	3	4	5	6
Часть №					
-	-	-	-	-	-

Раздел 4

План границ объекта

Схема расположения листов плана границ объекта

Лист № 1






Лист № 2




Масштаб 1:50000

Используемые условные знаки и обозначения :

	границы территориальной зоны
	границы муниципального образования
	область и номер листа плана границ объекта

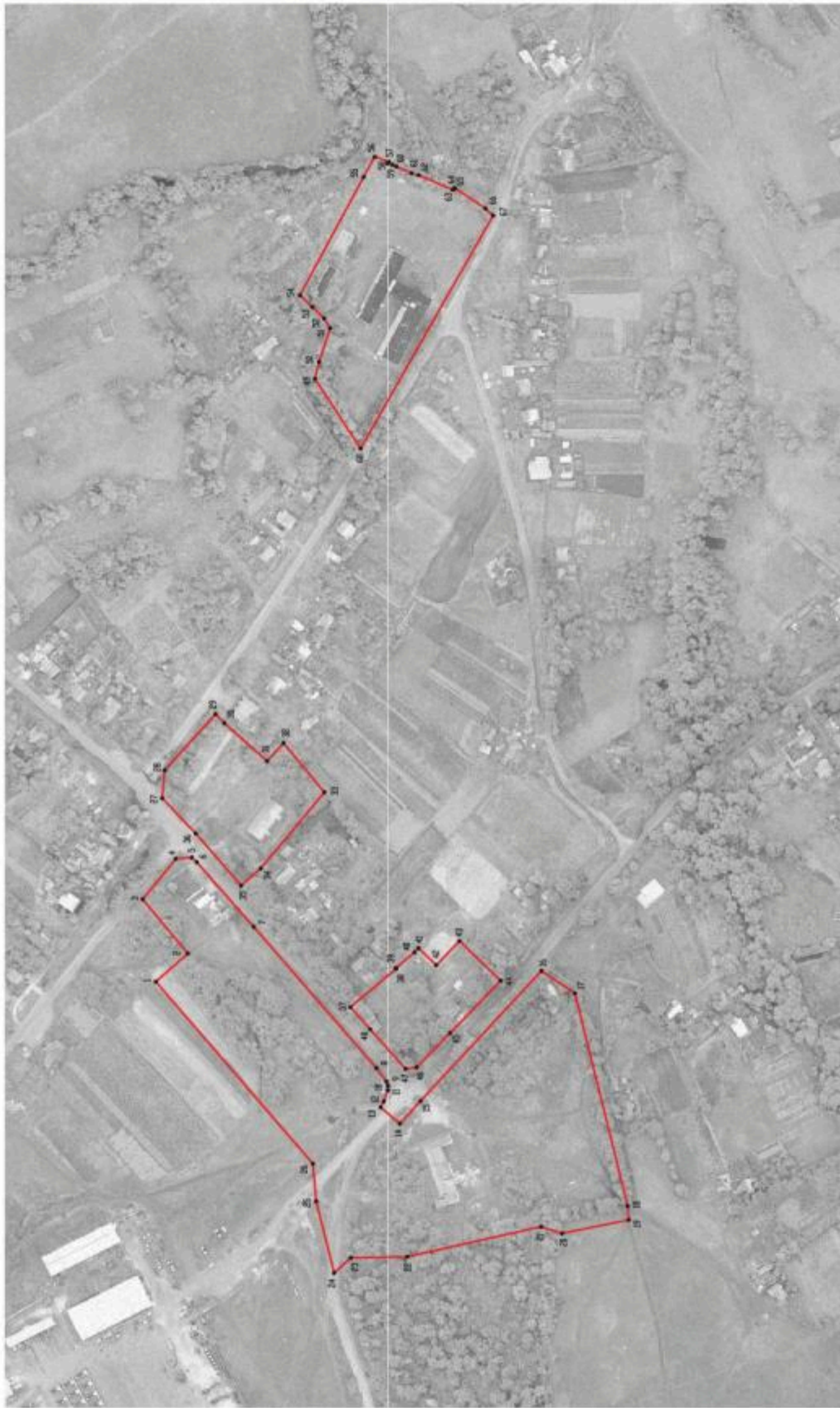
Руководитель БУВО «Нормативно-проектный центр»

Подпись  Ю.В.Шалыгина Дата « 15 » сентября 2021г.

Место для оттиска печати (при наличии) лица, составившего описание местоположения границ объекта



План границе объекта
Лист № 1



Исключенные условные знаки и обозначения:

- границы территориальной зоны
- характеристика точек граница территориальной зоны

Масштаб 1:2000

Руководитель БУ «Историко-проспективный центр»
 Подпись: *Ю.В. Шалыгина* Дата: « 15 » сентября 2021 г.
 Место для отвода печати (при наличии) в соответствии со стандартом государственной символики Украины



План границ объекта

Лист № 2




Масштаб 1:2000

Используемые условные знаки и обозначения :

- | | |
|---|---|
|  | границы территориальной зоны |
|  | характерная точка границ территориальной зоны |

Руководитель БУВО «Нормативно-проектный центр»

Подпись  Ю.В.Шалыгина Дата « 15 » сентября 2021 г.

Место для оттиска печати (при наличии) лица, составившего описание местоположения границ объекта



ОПИСАНИЕ МЕСТОПОЛОЖЕНИЯ ГРАНИЦ

Зона улиц, дорог, инженерной и транспортной инфраструктуры
села Старая Ведуга – ИТ1/1

(наименование объекта, местоположение границ которого описано
(далее - объект)

Раздел 1

Сведения об объекте		
№ п/п	Характеристики объекта	Описание характеристик
1	2	3
1	Местоположение объекта	Воронежская область, Семилукский муниципальный район, Староведугское сельское поселение, село Старая Ведуга
2	Площадь объекта \pm величина погрешности определения площади ($P \pm \Delta P$)	192057 +/- 1534 м ²
3	Иные характеристики объекта	-

Сведения о местоположении границ объекта					
1. Система координат: МСК - 36, зона 1					
2. Сведения о характерных точках границ объекта					
Обозначение характерных точек границ	Координаты, м		Метод определения координат характерной точки	Средняя квадратическая погрешность положения характерной точки (Mt), м	Описание обозначения точки на местности (при наличии)
	X	Y			
1	2	3	4	5	6
1	532813.88	1248311.62	Аналитический	0.20	-
2	532779.78	1248367.74	Картометрический	1.00	-
3	532763.40	1248408.55	Картометрический	1.00	-
4	532755.29	1248440.27	Картометрический	1.00	-
5	532750.18	1248461.25	Картометрический	1.00	-
6	532741.41	1248486.65	Картометрический	1.00	-
7	532735.41	1248500.86	Картометрический	1.00	-
8	532726.88	1248519.60	Аналитический	0.20	-
9	532712.04	1248513.48	Аналитический	0.20	-
10	532720.43	1248493.93	Картометрический	1.00	-
11	532725.98	1248480.79	Картометрический	1.00	-
12	532734.82	1248456.16	Картометрический	1.00	-
13	532739.54	1248437.72	Картометрический	1.00	-
14	532747.54	1248404.40	Картометрический	1.00	-
15	532762.41	1248362.52	Картометрический	1.00	-
16	532773.79	1248345.98	Картометрический	1.00	-
17	532790.73	1248333.20	Картометрический	1.00	-
1	532813.88	1248311.62	Аналитический	0.20	-
18	532625.10	1248596.30	Аналитический	0.20	-
19	532638.66	1248607.69	Аналитический	0.20	-
20	532591.04	1248647.04	Картометрический	1.00	-
21	532588.22	1248649.97	Картометрический	1.00	-
22	532587.23	1248651.72	Картометрический	1.00	-
23	532586.86	1248653.42	Картометрический	1.00	-
24	532588.04	1248655.83	Картометрический	1.00	-
25	532583.29	1248664.67	Картометрический	1.00	-
26	532577.16	1248664.22	Картометрический	1.00	-
27	532570.00	1248664.56	Картометрический	1.00	-
28	532556.02	1248675.56	Картометрический	1.00	-
29	532541.54	1248684.24	Картометрический	1.00	-
30	532513.86	1248698.58	Картометрический	1.00	-
31	532475.08	1248718.20	Аналитический	0.20	-
32	532486.02	1248705.68	Аналитический	0.20	-
33	532488.77	1248689.90	Аналитический	0.20	-
34	532520.23	1248675.00	Картометрический	1.00	-
35	532545.47	1248660.36	Картометрический	1.00	-

1	2	3	4	5	6
36	532551.16	1248656.20	Картометрический	1.00	-
37	532580.77	1248632.97	Картометрический	1.00	-
18	532625.10	1248596.30	Аналитический	0.20	-
38	532110.01	1248879.86	Аналитический	0.20	-
39	532126.92	1248891.97	Аналитический	0.20	-
40	532106.70	1248897.79	Картометрический	1.00	-
41	532089.92	1248901.44	Картометрический	1.00	-
42	532074.17	1248904.40	Картометрический	1.00	-
43	532008.47	1248914.41	Картометрический	1.00	-
44	531947.76	1248920.73	Картометрический	1.00	-
45	531891.06	1248920.48	Аналитический	0.10	-
46	531836.58	1248933.94	Аналитический	0.10	-
47	531825.28	1248935.53	Картометрический	1.00	-
48	531820.09	1248937.68	Картометрический	1.00	-
49	531814.83	1248942.81	Картометрический	1.00	-
50	531803.44	1248953.98	Картометрический	1.00	-
51	531790.19	1248967.28	Картометрический	1.00	-
52	531771.03	1248982.89	Картометрический	1.00	-
53	531760.95	1248992.28	Картометрический	1.00	-
54	531747.31	1249002.54	Картометрический	1.00	-
55	531732.23	1249011.75	Картометрический	1.00	-
56	531579.31	1249097.87	Картометрический	1.00	-
57	531572.13	1249103.50	Картометрический	1.00	-
58	531562.51	1249114.25	Картометрический	1.00	-
59	531556.85	1249124.43	Картометрический	1.00	-
60	531554.14	1249134.28	Картометрический	1.00	-
61	531549.96	1249160.19	Картометрический	1.00	-
62	531545.61	1249212.46	Картометрический	1.00	-
63	531545.27	1249247.60	Картометрический	1.00	-
64	531549.27	1249262.54	Картометрический	1.00	-
65	531563.52	1249314.12	Картометрический	1.00	-
66	531566.92	1249327.58	Картометрический	1.00	-
67	531567.86	1249333.99	Картометрический	1.00	-
68	531568.28	1249351.15	Картометрический	1.00	-
69	531568.15	1249366.00	Картометрический	1.00	-
70	531567.62	1249373.41	Картометрический	1.00	-
71	531565.68	1249385.68	Картометрический	1.00	-
72	531557.06	1249405.56	Картометрический	1.00	-
73	531557.12	1249409.13	Картометрический	1.00	-
74	531559.81	1249412.79	Картометрический	1.00	-
75	531553.81	1249422.70	Картометрический	1.00	-
76	531543.14	1249422.59	Картометрический	1.00	-
77	531534.06	1249424.08	Картометрический	1.00	-
78	531468.42	1249468.78	Картометрический	1.00	-
79	531450.54	1249479.14	Картометрический	1.00	-
80	531417.59	1249494.66	Картометрический	1.00	-
81	531354.51	1249521.31	Картометрический	1.00	-
82	531252.21	1249564.67	Аналитический	0.10	-
83	531234.29	1249572.81	Аналитический	0.10	-

1	2	3	4	5	6
84	531180.20	1249598.70	Картометрический	1.00	-
85	531163.74	1249601.47	Картометрический	1.00	-
86	531132.55	1249615.52	Картометрический	1.00	-
87	531102.22	1249629.17	Картометрический	1.00	-
88	531075.31	1249644.22	Картометрический	1.00	-
89	531020.72	1249684.10	Картометрический	1.00	-
90	530918.43	1249758.15	Картометрический	1.00	-
91	530870.04	1249790.54	Картометрический	1.00	-
92	530867.53	1249792.53	Картометрический	1.00	-
93	530866.17	1249795.19	Картометрический	1.00	-
94	530866.97	1249800.99	Картометрический	1.00	-
95	530857.77	1249804.65	Картометрический	1.00	-
96	530854.85	1249801.82	Картометрический	1.00	-
97	530850.58	1249801.45	Картометрический	1.00	-
98	530845.38	1249802.31	Картометрический	1.00	-
99	530813.20	1249817.03	Картометрический	1.00	-
100	530734.69	1249852.69	Картометрический	1.00	-
101	530647.23	1249892.39	Картометрический	1.00	-
102	530470.32	1249985.77	Картометрический	1.00	-
103	530445.78	1250001.40	Картометрический	1.00	-
104	530439.48	1250005.70	Картометрический	1.00	-
105	530433.57	1250010.10	Картометрический	1.00	-
106	530422.27	1250019.48	Картометрический	1.00	-
107	530417.21	1250024.52	Картометрический	1.00	-
108	530412.46	1250029.45	Картометрический	1.00	-
109	530407.45	1250036.31	Картометрический	1.00	-
110	530403.50	1250043.43	Картометрический	1.00	-
111	530398.05	1250055.16	Картометрический	1.00	-
112	530392.76	1250073.59	Картометрический	1.00	-
113	530374.81	1250153.66	Картометрический	1.00	-
114	530359.64	1250212.85	Картометрический	1.00	-
115	530347.99	1250254.53	Картометрический	1.00	-
116	530339.07	1250285.02	Картометрический	1.00	-
117	530338.46	1250287.78	Картометрический	1.00	-
118	530338.73	1250288.62	Картометрический	1.00	-
119	530339.53	1250289.50	Картометрический	1.00	-
120	530341.49	1250290.31	Картометрический	1.00	-
121	530344.41	1250301.71	Картометрический	1.00	-
122	530326.17	1250312.39	Картометрический	1.00	-
123	530316.20	1250320.87	Картометрический	1.00	-
124	530307.59	1250331.00	Картометрический	1.00	-
125	530199.10	1250461.17	Картометрический	1.00	-
126	530175.73	1250487.31	Картометрический	1.00	-
127	530173.83	1250498.42	Картометрический	1.00	-
128	530187.74	1250511.79	Картометрический	1.00	-
129	530272.34	1250588.96	Картометрический	1.00	-
130	530338.09	1250642.74	Картометрический	1.00	-
131	530357.61	1250652.46	Картометрический	1.00	-
132	530386.04	1250670.42	Картометрический	1.00	-
133	530450.50	1250701.21	Картометрический	1.00	-

1	2	3	4	5	6
134	530455.70	1250703.65	Картометрический	1.00	-
135	530476.18	1250712.42	Картометрический	1.00	-
136	530469.19	1250731.32	Картометрический	1.00	-
137	530467.93	1250735.39	Картометрический	1.00	-
138	530444.06	1250727.22	Картометрический	1.00	-
139	530419.77	1250716.34	Картометрический	1.00	-
140	530347.27	1250671.02	Картометрический	1.00	-
141	530327.23	1250656.03	Картометрический	1.00	-
142	530265.81	1250604.75	Картометрический	1.00	-
143	530239.94	1250584.77	Картометрический	1.00	-
144	530194.53	1250545.04	Картометрический	1.00	-
145	530184.28	1250554.47	Картометрический	1.00	-
146	530174.90	1250546.72	Картометрический	1.00	-
147	530176.90	1250524.78	Картометрический	1.00	-
148	530150.65	1250497.20	Картометрический	1.00	-
149	530115.16	1250456.48	Картометрический	1.00	-
150	530093.54	1250431.64	Картометрический	1.00	-
151	530078.72	1250414.42	Картометрический	1.00	-
152	530051.35	1250386.56	Аналитический	0.10	-
153	530029.69	1250361.34	Аналитический	0.10	-
154	530014.11	1250343.93	Аналитический	0.10	-
155	529986.39	1250312.93	Аналитический	0.10	-
156	529977.81	1250314.26	Аналитический	0.10	-
157	529951.84	1250340.97	Аналитический	0.10	-
158	529912.00	1250381.92	Картометрический	1.00	-
159	529840.47	1250463.01	Картометрический	1.00	-
160	529789.70	1250522.41	Картометрический	1.00	-
161	529769.51	1250544.59	Картометрический	1.00	-
162	529763.21	1250550.86	Картометрический	1.00	-
163	529738.02	1250573.97	Картометрический	1.00	-
164	529702.34	1250599.44	Картометрический	1.00	-
165	529666.52	1250625.08	Картометрический	1.00	-
166	529573.71	1250679.93	Картометрический	1.00	-
167	529312.00	1250810.55	Картометрический	1.00	-
168	529220.72	1250867.10	Картометрический	1.00	-
169	529139.64	1250918.46	Картометрический	1.00	-
170	529103.08	1250948.01	Картометрический	1.00	-
171	529049.00	1250995.52	Картометрический	1.00	-
172	528987.10	1251059.07	Картометрический	1.00	-
173	528958.03	1251095.39	Картометрический	1.00	-
174	528938.13	1251125.00	Аналитический	0.50	-
175	528969.47	1251050.48	Аналитический	0.50	-
176	529019.07	1250997.87	Картометрический	1.00	-
177	529038.48	1250976.60	Картометрический	1.00	-
178	529047.45	1250968.97	Картометрический	1.00	-
179	529090.25	1250932.68	Картометрический	1.00	-
180	529128.06	1250902.16	Картометрический	1.00	-
181	529206.89	1250845.08	Картометрический	1.00	-
182	529232.28	1250831.22	Картометрический	1.00	-
183	529304.20	1250792.08	Картометрический	1.00	-

1	2	3	4	5	6
184	529551.32	1250666.86	Картометрический	1.00	-
185	529657.51	1250608.65	Картометрический	1.00	-
186	529722.50	1250561.42	Картометрический	1.00	-
187	529750.61	1250537.35	Картометрический	1.00	-
188	529756.15	1250531.80	Картометрический	1.00	-
189	529761.91	1250525.79	Картометрический	1.00	-
190	529772.45	1250513.73	Картометрический	1.00	-
191	529803.08	1250477.97	Картометрический	1.00	-
192	529880.26	1250389.63	Аналитический	0.10	-
193	529974.78	1250287.91	Аналитический	0.10	-
194	529990.93	1250270.11	Картометрический	1.00	-
195	530006.00	1250282.93	Картометрический	1.00	-
196	530003.68	1250287.51	Картометрический	1.00	-
197	530000.26	1250296.42	Картометрический	1.00	-
198	530000.36	1250299.97	Картометрический	1.00	-
199	530001.51	1250303.19	Картометрический	1.00	-
200	530009.35	1250313.64	Картометрический	1.00	-
201	530105.42	1250424.14	Картометрический	1.00	-
202	530149.76	1250474.73	Картометрический	1.00	-
203	530153.82	1250478.45	Картометрический	1.00	-
204	530166.20	1250477.49	Картометрический	1.00	-
205	530192.16	1250445.78	Картометрический	1.00	-
206	530234.07	1250394.27	Картометрический	1.00	-
207	530273.22	1250345.74	Картометрический	1.00	-
208	530295.43	1250318.75	Картометрический	1.00	-
209	530307.63	1250302.22	Картометрический	1.00	-
210	530318.09	1250284.53	Картометрический	1.00	-
211	530327.74	1250256.12	Картометрический	1.00	-
212	530342.98	1250208.38	Картометрический	1.00	-
213	530358.74	1250149.93	Картометрический	1.00	-
214	530376.00	1250073.11	Картометрический	1.00	-
215	530378.65	1250063.13	Картометрический	1.00	-
216	530382.88	1250049.44	Картометрический	1.00	-
217	530388.96	1250036.28	Картометрический	1.00	-
218	530391.15	1250032.17	Картометрический	1.00	-
219	530391.49	1250031.16	Картометрический	1.00	-
220	530391.33	1250030.32	Картометрический	1.00	-
221	530388.60	1250025.26	Картометрический	1.00	-
222	530396.25	1250019.00	Картометрический	1.00	-
223	530397.73	1250020.90	Картометрический	1.00	-
224	530398.45	1250021.17	Картометрический	1.00	-
225	530399.02	1250020.89	Картометрический	1.00	-
226	530400.90	1250018.82	Картометрический	1.00	-
227	530406.02	1250013.51	Картометрический	1.00	-
228	530411.62	1250007.93	Картометрический	1.00	-
229	530423.94	1249997.70	Картометрический	1.00	-
230	530430.37	1249992.91	Картометрический	1.00	-
231	530436.96	1249988.41	Картометрический	1.00	-
232	530461.43	1249973.23	Картометрический	1.00	-
233	530640.56	1249878.67	Картометрический	1.00	-

1	2	3	4	5	6
234	530728.62	1249839.19	Картометрический	1.00	-
235	530805.79	1249804.74	Картометрический	1.00	-
236	530838.50	1249787.99	Картометрический	1.00	-
237	530860.47	1249777.45	Картометрический	1.00	-
238	530889.15	1249758.62	Аналитический	0.10	-
239	530908.33	1249746.96	Аналитический	0.10	-
240	530926.59	1249733.28	Аналитический	0.10	-
241	531019.66	1249666.78	Картометрический	1.00	-
242	531066.95	1249631.77	Картометрический	1.00	-
243	531094.98	1249614.51	Картометрический	1.00	-
244	531218.15	1249563.24	Аналитический	0.10	-
245	531261.25	1249544.73	Аналитический	0.10	-
246	531348.93	1249507.39	Картометрический	1.00	-
247	531410.27	1249482.25	Картометрический	1.00	-
248	531443.40	1249465.96	Картометрический	1.00	-
249	531464.95	1249453.10	Картометрический	1.00	-
250	531528.16	1249410.44	Картометрический	1.00	-
251	531543.38	1249398.43	Картометрический	1.00	-
252	531547.06	1249391.80	Картометрический	1.00	-
253	531551.11	1249381.72	Картометрический	1.00	-
254	531552.70	1249371.65	Картометрический	1.00	-
255	531553.17	1249365.15	Картометрический	1.00	-
256	531553.29	1249351.57	Картометрический	1.00	-
257	531552.87	1249335.15	Картометрический	1.00	-
258	531552.14	1249330.19	Картометрический	1.00	-
259	531549.06	1249318.90	Картометрический	1.00	-
260	531535.78	1249264.91	Картометрический	1.00	-
261	531532.96	1249251.37	Картометрический	1.00	-
262	531531.64	1249243.52	Картометрический	1.00	-
263	531530.44	1249227.90	Картометрический	1.00	-
264	531530.42	1249211.98	Картометрический	1.00	-
265	531534.36	1249158.41	Картометрический	1.00	-
266	531539.09	1249131.63	Картометрический	1.00	-
267	531542.48	1249119.93	Картометрический	1.00	-
268	531549.95	1249106.94	Картометрический	1.00	-
269	531565.04	1249088.50	Картометрический	1.00	-
270	531572.91	1249083.32	Картометрический	1.00	-
271	531724.97	1248997.81	Картометрический	1.00	-
272	531738.61	1248989.50	Картометрический	1.00	-
273	531751.55	1248979.99	Картометрический	1.00	-
274	531763.74	1248970.26	Картометрический	1.00	-
275	531775.72	1248959.47	Картометрический	1.00	-
276	531792.55	1248942.95	Картометрический	1.00	-
277	531804.02	1248931.70	Картометрический	1.00	-
278	531809.85	1248926.01	Картометрический	1.00	-
279	531816.44	1248920.81	Картометрический	1.00	-
280	531824.26	1248916.60	Картометрический	1.00	-
281	531841.01	1248912.76	Картометрический	1.00	-
282	531856.91	1248912.00	Картометрический	1.00	-
283	531947.09	1248903.93	Аналитический	0.10	-

1	2	3	4	5	6
284	532007.96	1248898.51	Аналитический	0.10	-
285	532071.41	1248888.13	Картометрический	1.00	-
286	532086.59	1248885.28	Картометрический	1.00	-
38	532110.01	1248879.86	Аналитический	0.20	-
287	530763.47	1250813.68	Аналитический	0.50	-
288	530767.00	1250827.01	Аналитический	0.50	-
289	530761.84	1250840.87	Аналитический	0.50	-
290	530756.66	1250838.96	Картометрический	1.00	-
291	530755.88	1250839.41	Картометрический	1.00	-
292	530754.90	1250841.12	Картометрический	1.00	-
293	530747.06	1250840.86	Картометрический	1.00	-
294	530744.72	1250837.76	Картометрический	1.00	-
295	530738.84	1250832.67	Картометрический	1.00	-
296	530484.57	1250743.75	Картометрический	1.00	-
297	530478.42	1250739.81	Картометрический	1.00	-
298	530471.78	1250736.74	Картометрический	1.00	-
299	530472.99	1250732.55	Картометрический	1.00	-
300	530479.78	1250714.21	Картометрический	1.00	-
301	530484.82	1250709.09	Картометрический	1.00	-
302	530490.99	1250707.95	Картометрический	1.00	-
303	530492.83	1250708.16	Картометрический	1.00	-
304	530500.75	1250709.05	Картометрический	1.00	-
305	530512.72	1250715.34	Картометрический	1.00	-
306	530524.98	1250721.80	Картометрический	1.00	-
307	530529.55	1250722.54	Картометрический	1.00	-
308	530532.90	1250732.04	Картометрический	1.00	-
287	530763.47	1250813.68	Аналитический	0.50	-
309	530522.17	1250701.63	Картометрический	1.00	-
310	530528.10	1250718.20	Картометрический	1.00	-
311	530526.24	1250717.94	Картометрический	1.00	-
312	530518.66	1250713.96	Картометрический	1.00	-
313	530502.27	1250705.34	Картометрический	1.00	-
314	530501.96	1250705.17	Картометрический	1.00	-
315	530498.60	1250704.76	Картометрический	1.00	-
316	530505.57	1250700.74	Картометрический	1.00	-
317	530512.46	1250698.76	Картометрический	1.00	-
318	530516.26	1250698.13	Картометрический	1.00	-
319	530519.41	1250698.67	Картометрический	1.00	-
309	530522.17	1250701.63	Картометрический	1.00	-
320	528432.97	1252885.40	Аналитический	0.50	-
321	528432.65	1252886.08	Аналитический	0.10	-
322	528427.92	1252896.16	Аналитический	0.10	-
323	528420.04	1252934.52	Аналитический	0.10	-
324	528416.70	1252952.19	Аналитический	0.10	-
325	528413.61	1252988.40	Аналитический	0.10	-
326	528411.70	1253008.63	Аналитический	0.10	-
327	528414.62	1253025.52	Картометрический	1.00	-

1	2	3	4	5	6
328	528439.43	1253116.32	Картометрический	1.00	-
329	528459.02	1253182.32	Картометрический	1.00	-
330	528506.85	1253372.92	Картометрический	1.00	-
331	528520.06	1253434.11	Картометрический	1.00	-
332	528549.68	1253604.90	Картометрический	1.00	-
333	528555.11	1253665.38	Картометрический	1.00	-
334	528559.09	1253725.45	Картометрический	1.00	-
335	528559.86	1253753.39	Картометрический	1.00	-
336	528558.31	1253966.67	Картометрический	1.00	-
337	528556.27	1254030.32	Картометрический	1.00	-
338	528554.81	1254057.51	Картометрический	1.00	-
339	528552.04	1254084.62	Картометрический	1.00	-
340	528549.39	1254103.19	Картометрический	1.00	-
341	528545.87	1254121.22	Картометрический	1.00	-
342	528531.14	1254175.12	Картометрический	1.00	-
343	528523.18	1254195.99	Аналитический	0.10	-
344	528519.03	1254206.88	Аналитический	0.10	-
345	528510.92	1254228.60	Аналитический	0.10	-
346	528497.09	1254265.66	Картометрический	1.00	-
347	528461.87	1254349.40	Картометрический	1.00	-
348	528416.98	1254433.86	Картометрический	1.00	-
349	528299.61	1254642.73	Картометрический	1.00	-
350	528196.98	1254827.80	Картометрический	1.00	-
351	528131.47	1254946.75	Картометрический	1.00	-
352	528096.36	1255001.99	Картометрический	1.00	-
353	528062.78	1255057.44	Картометрический	1.00	-
354	528050.57	1255081.00	Картометрический	1.00	-
355	528031.15	1255119.71	Картометрический	1.00	-
356	528024.09	1255144.32	Картометрический	1.00	-
357	528016.23	1255173.07	Картометрический	1.00	-
358	528008.50	1255201.82	Картометрический	1.00	-
359	528000.39	1255231.93	Картометрический	1.00	-
360	527976.80	1255305.10	Картометрический	1.00	-
361	527919.11	1255508.73	Картометрический	1.00	-
362	527899.94	1255583.84	Аналитический	0.10	-
363	527895.63	1255598.33	Аналитический	0.10	-
364	527877.19	1255672.03	Картометрический	1.00	-
365	527878.44	1255673.64	Картометрический	1.00	-
366	527881.42	1255675.10	Картометрический	1.00	-
367	527879.69	1255683.24	Картометрический	1.00	-
368	527875.92	1255683.45	Картометрический	1.00	-
369	527874.20	1255684.44	Картометрический	1.00	-
370	527869.44	1255703.93	Картометрический	1.00	-
371	527851.82	1255775.17	Картометрический	1.00	-
372	527852.49	1255776.62	Картометрический	1.00	-
373	527854.46	1255777.83	Картометрический	1.00	-
374	527852.53	1255786.81	Картометрический	1.00	-
375	527848.65	1255787.41	Картометрический	1.00	-
376	527847.14	1255788.95	Картометрический	1.00	-
377	527841.46	1255816.88	Картометрический	1.00	-
378	527833.28	1255871.75	Картометрический	1.00	-

1	2	3	4	5	6
379	527821.58	1255936.36	Картометрический	1.00	-
380	527803.57	1256036.47	Картометрический	1.00	-
381	527765.62	1256256.09	Аналитический	0.10	-
382	527760.82	1256281.98	Аналитический	0.10	-
383	527751.68	1256332.02	Картометрический	1.00	-
384	527747.59	1256355.56	Картометрический	1.00	-
385	527730.44	1256444.65	Картометрический	1.00	-
386	527718.83	1256502.80	Картометрический	1.00	-
387	527699.93	1256616.14	Картометрический	1.00	-
388	527686.78	1256701.80	Аналитический	0.10	-
389	527679.35	1256742.30	Аналитический	0.10	-
390	527681.30	1256744.41	Картометрический	1.00	-
391	527677.19	1256756.10	Картометрический	1.00	-
392	527673.62	1256755.95	Картометрический	1.00	-
393	527671.35	1256756.82	Картометрический	1.00	-
394	527670.27	1256758.33	Картометрический	1.00	-
395	527663.71	1256782.29	Картометрический	1.00	-
396	527651.42	1256821.10	Картометрический	1.00	-
397	527642.93	1256846.53	Картометрический	1.00	-
398	527634.37	1256867.67	Картометрический	1.00	-
399	527607.19	1256924.15	Картометрический	1.00	-
400	527588.30	1256956.48	Аналитический	0.50	-
401	527585.71	1256955.75	Аналитический	0.50	-
402	527567.70	1256955.38	Аналитический	0.50	-
403	527572.06	1256945.61	Аналитический	0.50	-
404	527608.61	1256873.17	Картометрический	1.00	-
405	527615.89	1256858.80	Картометрический	1.00	-
406	527623.64	1256839.60	Картометрический	1.00	-
407	527635.50	1256803.47	Картометрический	1.00	-
408	527653.98	1256747.43	Картометрический	1.00	-
409	527652.92	1256744.39	Картометрический	1.00	-
410	527655.42	1256734.68	Картометрический	1.00	-
411	527656.82	1256728.43	Картометрический	1.00	-
412	527660.27	1256729.01	Картометрический	1.00	-
413	527665.69	1256698.76	Картометрический	1.00	-
414	527701.77	1256493.17	Картометрический	1.00	-
415	527702.66	1256488.12	Картометрический	1.00	-
416	527736.93	1256298.13	Картометрический	1.00	-
417	527740.97	1256275.72	Картометрический	1.00	-
418	527783.99	1256037.12	Картометрический	1.00	-
419	527800.52	1255928.79	Картометрический	1.00	-
420	527800.59	1255911.64	Картометрический	1.00	-
421	527803.16	1255898.03	Картометрический	1.00	-
422	527807.97	1255895.09	Картометрический	1.00	-
423	527815.08	1255852.24	Картометрический	1.00	-
424	527819.71	1255832.40	Картометрический	1.00	-
425	527836.16	1255754.46	Картометрический	1.00	-
426	527835.75	1255753.22	Картометрический	1.00	-
427	527834.89	1255750.62	Картометрический	1.00	-
428	527830.51	1255747.23	Картометрический	1.00	-

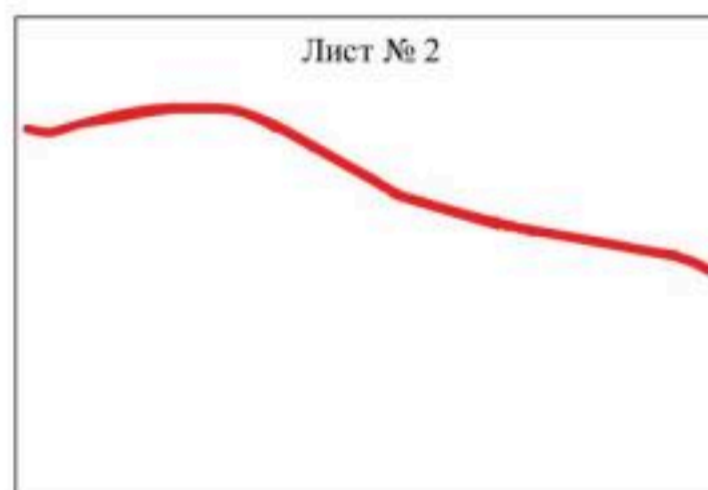

1	2	3	4	5	6
429	527832.79	1255737.13	Картометрический	1.00	-
430	527839.23	1255736.82	Картометрический	1.00	-
431	527840.28	1255736.10	Картометрический	1.00	-
432	527844.29	1255733.37	Картометрический	1.00	-
433	527852.52	1255697.35	Картометрический	1.00	-
434	527839.67	1255694.80	Картометрический	1.00	-
435	527986.52	1255191.83	Картометрический	1.00	-
436	527996.58	1255156.83	Картометрический	1.00	-
437	528018.70	1255087.14	Картометрический	1.00	-
438	528037.25	1255050.87	Картометрический	1.00	-
439	528043.82	1255056.87	Картометрический	1.00	-
440	528079.03	1254991.05	Картометрический	1.00	-
441	528112.71	1254935.98	Картометрический	1.00	-
442	528177.67	1254820.58	Картометрический	1.00	-
443	528281.45	1254631.99	Картометрический	1.00	-
444	528308.46	1254584.94	Картометрический	1.00	-
445	528309.20	1254582.73	Картометрический	1.00	-
446	528308.81	1254581.34	Картометрический	1.00	-
447	528307.35	1254576.03	Картометрический	1.00	-
448	528314.03	1254570.13	Картометрический	1.00	-
449	528316.08	1254570.78	Картометрический	1.00	-
450	528318.07	1254569.28	Картометрический	1.00	-
451	528396.68	1254426.67	Картометрический	1.00	-
452	528422.34	1254377.50	Картометрический	1.00	-
453	528424.08	1254370.09	Картометрический	1.00	-
454	528423.89	1254364.40	Картометрический	1.00	-
455	528421.46	1254357.31	Картометрический	1.00	-
456	528425.86	1254350.83	Картометрический	1.00	-
457	528432.85	1254340.49	Картометрический	1.00	-
458	528449.87	1254317.43	Картометрический	1.00	-
459	528500.28	1254204.44	Картометрический	1.00	-
460	528513.15	1254169.00	Картометрический	1.00	-
461	528527.30	1254117.20	Картометрический	1.00	-
462	528530.66	1254099.99	Картометрический	1.00	-
463	528533.17	1254082.35	Картометрический	1.00	-
464	528535.87	1254056.07	Картометрический	1.00	-
465	528537.28	1254029.61	Картометрический	1.00	-
466	528536.81	1253967.17	Картометрический	1.00	-
467	528538.33	1253748.15	Картометрический	1.00	-
468	528511.29	1253566.21	Картометрический	1.00	-
469	528480.99	1253409.21	Картометрический	1.00	-
470	528446.78	1253185.71	Аналитический	0.30	-
471	528431.12	1253141.54	Аналитический	0.30	-
472	528400.58	1253042.34	Картометрический	1.00	-
473	528398.30	1253027.85	Картометрический	1.00	-
474	528396.44	1253012.17	Картометрический	1.00	-
475	528395.43	1253000.36	Картометрический	1.00	-
476	528396.17	1252986.47	Картометрический	1.00	-
477	528396.96	1252977.80	Картометрический	1.00	-
478	528401.24	1252952.58	Картометрический	1.00	-

1	2	3	4	5	6
479	528404.15	1252935.38	Картометрический	1.00	-
480	528413.88	1252892.68	Картометрический	1.00	-
481	528421.10	1252869.51	Аналитический	0.50	-
482	528430.09	1252870.65	Аналитический	0.50	-
483	528426.62	1252883.67	Аналитический	0.50	-
320	528432.97	1252885.40	Аналитический	0.50	-
3. Сведения о характерных точках части (частей) границы объекта					
Обозначение характерных точек части границы	Координаты, м		Метод определения координат характерной точки	Средняя квадратическая погрешность положения характерной точки (Mt), м	Описание обозначения точки на местности (при наличии)
	X	Y			
1	2	3	4	5	6
Часть №					
-	-	-	-	-	-

Раздел 4




План границ объекта

Схема расположения листов плана границ объекта




Масштаб 1:50000

Используемые условные знаки и обозначения :

	границы территориальной зоны
	границы муниципального образования
	область и номер листа плана границ объекта

Руководитель БУВО «Нормативно-проектный центр»


Подпись  Ю.В.Шальгина Дата « 15 » сентября 2021 г.

Место для оттиска печати (при наличии) лица, составившего описание местоположения границ объекта



План границ области

Лист № 1



Масштаб 1:500

Учреждение: БУ-50 «Народно-экономический центр
Ленинск-Кузнецкий» К.В.Шаломов Лист № 1 из 1 листа 2021г.
Место отрисовки: (для подписи) инициалы исполнителя и дата составления границ области

- Пояснения условных знаков и обозначений:
- границы территории в натуре
 - границы территории в плане
 - маркеры точек границ территории в натуре

Линейный план

Лист № 2



Масштаб 1:2000

Места размещения станций и объектов:
 - станция (крупноформатный знак)
 - станция (мелкоформатный знак)
 - станция (крупноформатный знак)

Федеральное государственное учреждение
 «Всероссийский научно-исследовательский институт
 железнодорожного транспорта» (ФГУП «ВНИИЖТ»)



Москва, ул. Вавилова, д. 1, стр. 1
 125080

ОПИСАНИЕ МЕСТОПОЛОЖЕНИЯ ГРАНИЦ

Зона сельскохозяйственного использования в границах населенного пункта
села Старая Ведуга – СХ1/1

(наименование объекта, местоположение границ которого описано
далее - объект)

Раздел 1

Сведения об объекте		
№ п/п	Характеристики объекта	Описание характеристик
1	2	3
1	Местоположение объекта	Воронежская область, Семилукский муниципальный район, Староведугское сельское поселение, село Старая Ведуга
2	Площадь объекта \pm величина погрешности определения площади ($P \pm \text{Дельта } P$)	802696 +/- 3136 м ²
3	Иные характеристики объекта	-

Сведения о местоположении границ объекта					
1. Система координат: МСК - 36, зона 1					
2. Сведения о характерных точках границ объекта					
Обозначение характерных точек границ	Координаты, м		Метод определения координат характерной точки	Средняя квадратическая погрешность положения характерной точки (Mt), м	Описание обозначения точки на местности (при наличии)
	X	Y			
1	2	3	4	5	6
1	529715.50	1251554.61	Картометрический	1.00	-
2	529700.16	1251843.00	Картометрический	1.00	-
3	529642.06	1251861.40	Картометрический	1.00	-
4	529579.11	1252072.51	Картометрический	1.00	-
5	529533.59	1252330.11	Картометрический	1.00	-
6	529607.19	1252482.15	Картометрический	1.00	-
7	529523.91	1252699.08	Картометрический	1.00	-
8	529531.66	1252838.53	Картометрический	1.00	-
9	529597.51	1252991.54	Картометрический	1.00	-
10	529613.00	1253274.32	Картометрический	1.00	-
11	529736.96	1253452.51	Картометрический	1.00	-
12	529551.03	1253824.38	Картометрический	1.00	-
13	529481.30	1253781.77	Картометрический	1.00	-
14	529364.47	1253793.02	Картометрический	1.00	-
15	529353.11	1253775.66	Картометрический	1.00	-
16	529334.95	1253753.69	Картометрический	1.00	-
17	529304.27	1253738.02	Картометрический	1.00	-
18	529269.96	1253718.29	Картометрический	1.00	-
19	529254.35	1253701.24	Картометрический	1.00	-
20	529247.32	1253678.74	Картометрический	1.00	-
21	529249.53	1253669.61	Картометрический	1.00	-
22	529250.21	1253653.73	Картометрический	1.00	-
23	529243.54	1253643.66	Картометрический	1.00	-
24	529230.70	1253635.66	Картометрический	1.00	-
25	529205.57	1253634.15	Картометрический	1.00	-
26	529188.00	1253634.91	Картометрический	1.00	-
27	529175.72	1253624.67	Картометрический	1.00	-
28	529171.97	1253619.04	Картометрический	1.00	-
29	529173.32	1253602.66	Картометрический	1.00	-
30	529178.54	1253592.82	Картометрический	1.00	-
31	529194.16	1253586.68	Картометрический	1.00	-
32	529210.05	1253587.41	Картометрический	1.00	-
33	529236.59	1253585.10	Картометрический	1.00	-
34	529264.89	1253568.97	Картометрический	1.00	-
35	529279.30	1253546.93	Картометрический	1.00	-
36	529291.32	1253524.22	Картометрический	1.00	-
37	529296.51	1253488.35	Картометрический	1.00	-

1	2	3	4	5	6
38	529303.00	1253458.61	Картометрический	1.00	-
39	529316.62	1253439.90	Картометрический	1.00	-
40	529334.48	1253420.50	Картометрический	1.00	-
41	529347.26	1253394.82	Картометрический	1.00	-
42	529357.57	1253361.47	Картометрический	1.00	-
43	529366.18	1253342.00	Картометрический	1.00	-
44	529382.87	1253323.79	Картометрический	1.00	-
45	529402.51	1253302.57	Картометрический	1.00	-
46	529407.87	1253276.39	Картометрический	1.00	-
47	529405.62	1253236.47	Картометрический	1.00	-
48	529392.84	1253197.54	Картометрический	1.00	-
49	529387.36	1253176.70	Картометрический	1.00	-
50	529384.07	1253160.09	Картометрический	1.00	-
51	529364.21	1253149.45	Картометрический	1.00	-
52	529355.17	1253149.44	Картометрический	1.00	-
53	529349.09	1253148.77	Картометрический	1.00	-
54	529344.67	1253141.19	Картометрический	1.00	-
55	529349.44	1253131.17	Картометрический	1.00	-
56	529358.54	1253118.16	Картометрический	1.00	-
57	529376.84	1253098.07	Картометрический	1.00	-
58	529380.80	1253086.24	Картометрический	1.00	-
59	529384.49	1253064.64	Картометрический	1.00	-
60	529381.57	1253051.47	Картометрический	1.00	-
61	529375.80	1253042.45	Картометрический	1.00	-
62	529365.41	1253037.09	Картометрический	1.00	-
63	529346.95	1253031.08	Картометрический	1.00	-
64	529322.43	1253023.31	Картометрический	1.00	-
65	529315.34	1253010.51	Картометрический	1.00	-
66	529310.06	1253003.76	Картометрический	1.00	-
67	529304.15	1253000.81	Картометрический	1.00	-
68	529299.36	1252986.69	Картометрический	1.00	-
69	529311.56	1252971.88	Картометрический	1.00	-
70	529334.50	1252949.23	Картометрический	1.00	-
71	529358.14	1252928.08	Картометрический	1.00	-
72	529390.71	1252897.62	Картометрический	1.00	-
73	529416.05	1252870.72	Картометрический	1.00	-
74	529428.90	1252845.77	Картометрический	1.00	-
75	529432.69	1252829.05	Картометрический	1.00	-
76	529433.65	1252814.77	Картометрический	1.00	-
77	529431.79	1252797.75	Картометрический	1.00	-
78	529426.46	1252783.71	Картометрический	1.00	-
79	529406.85	1252751.83	Картометрический	1.00	-
80	529373.38	1252705.47	Картометрический	1.00	-
81	529361.74	1252669.06	Картометрический	1.00	-
82	529361.03	1252651.61	Картометрический	1.00	-
83	529370.80	1252634.10	Картометрический	1.00	-
84	529392.45	1252615.27	Картометрический	1.00	-
85	529415.58	1252600.76	Картометрический	1.00	-
86	529453.73	1252590.43	Картометрический	1.00	-
87	529482.31	1252580.87	Картометрический	1.00	-

1	2	3	4	5	6
88	529511.63	1252576.35	Картометрический	1.00	-
89	529522.68	1252566.84	Картометрический	1.00	-
90	529532.84	1252553.49	Картометрический	1.00	-
91	529535.18	1252535.38	Картометрический	1.00	-
92	529529.85	1252505.85	Картометрический	1.00	-
93	529515.58	1252476.52	Картометрический	1.00	-
94	529501.47	1252454.99	Картометрический	1.00	-
95	529473.44	1252410.66	Картометрический	1.00	-
96	529451.13	1252372.65	Картометрический	1.00	-
97	529422.22	1252344.45	Картометрический	1.00	-
98	529397.06	1252312.52	Картометрический	1.00	-
99	529374.31	1252293.47	Картометрический	1.00	-
100	529363.70	1252275.05	Картометрический	1.00	-
101	529361.57	1252258.72	Картометрический	1.00	-
102	529363.04	1252202.46	Картометрический	1.00	-
103	529360.03	1252174.93	Картометрический	1.00	-
104	529357.09	1252150.67	Картометрический	1.00	-
105	529357.08	1252132.58	Картометрический	1.00	-
106	529362.13	1252108.69	Картометрический	1.00	-
107	529376.70	1252077.25	Картометрический	1.00	-
108	529394.04	1252048.25	Картометрический	1.00	-
109	529430.42	1252024.57	Картометрический	1.00	-
110	529442.12	1252015.50	Картометрический	1.00	-
111	529466.46	1251992.28	Картометрический	1.00	-
112	529476.44	1251960.23	Картометрический	1.00	-
113	529488.78	1251918.84	Картометрический	1.00	-
114	529511.15	1251856.95	Картометрический	1.00	-
115	529537.30	1251780.84	Картометрический	1.00	-
116	529549.65	1251749.74	Картометрический	1.00	-
117	529566.59	1251710.58	Картометрический	1.00	-
118	529585.72	1251669.23	Картометрический	1.00	-
119	529609.87	1251626.65	Картометрический	1.00	-
120	529639.07	1251599.56	Картометрический	1.00	-
121	529673.49	1251574.58	Картометрический	1.00	-
122	529689.58	1251567.24	Картометрический	1.00	-
1	529715.50	1251554.61	Картометрический	1.00	-
123	529562.94	1251708.97	Картометрический	1.00	-
124	529545.95	1251748.24	Картометрический	1.00	-
125	529533.54	1251779.49	Картометрический	1.00	-
126	529507.38	1251855.64	Картометрический	1.00	-
127	529484.97	1251917.64	Картометрический	1.00	-
128	529472.61	1251959.08	Картометрический	1.00	-
129	529462.94	1251990.09	Картометрический	1.00	-
130	529439.57	1252012.36	Картометрический	1.00	-
131	529427.59	1252020.12	Картометрический	1.00	-
132	529390.31	1252044.65	Картометрический	1.00	-
133	529372.16	1252074.87	Картометрический	1.00	-
134	529357.29	1252107.07	Картометрический	1.00	-
135	529352.01	1252132.05	Картометрический	1.00	-

1	2	3	4	5	6
136	529351.98	1252150.97	Картометрический	1.00	-
137	529355.07	1252175.52	Картометрический	1.00	-
138	529358.02	1252202.71	Картометрический	1.00	-
139	529356.48	1252258.97	Картометрический	1.00	-
140	529358.83	1252276.71	Картометрический	1.00	-
141	529370.39	1252296.80	Картометрический	1.00	-
142	529393.45	1252316.07	Картометрический	1.00	-
143	529418.44	1252347.84	Картометрический	1.00	-
144	529447.17	1252375.79	Картометрический	1.00	-
145	529469.20	1252413.29	Картометрический	1.00	-
146	529497.28	1252457.71	Картометрический	1.00	-
147	529511.23	1252479.03	Картометрический	1.00	-
148	529525.04	1252507.42	Картометрический	1.00	-
149	529530.09	1252535.56	Картометрический	1.00	-
150	529528.02	1252551.53	Картометрический	1.00	-
151	529519.00	1252563.37	Картометрический	1.00	-
152	529509.41	1252571.62	Картометрический	1.00	-
153	529481.18	1252575.91	Картометрический	1.00	-
154	529452.22	1252585.67	Картометрический	1.00	-
155	529413.51	1252596.02	Картометрический	1.00	-
156	529389.43	1252611.17	Картометрический	1.00	-
157	529366.84	1252630.90	Картометрический	1.00	-
158	529355.96	1252650.37	Картометрический	1.00	-
159	529356.69	1252669.95	Картометрический	1.00	-
160	529368.65	1252707.56	Картометрический	1.00	-
161	529401.40	1252757.65	Картометрический	1.00	-
162	529420.87	1252791.09	Картометрический	1.00	-
163	529425.45	1252817.08	Картометрический	1.00	-
164	529422.94	1252839.73	Картометрический	1.00	-
165	529415.35	1252842.67	Картометрический	1.00	-
166	529405.16	1252836.35	Картометрический	1.00	-
167	529393.68	1252834.38	Картометрический	1.00	-
168	529381.64	1252836.06	Картометрический	1.00	-
169	529370.23	1252839.30	Картометрический	1.00	-
170	529359.80	1252850.96	Картометрический	1.00	-
171	529356.65	1252863.05	Картометрический	1.00	-
172	529357.37	1252879.53	Картометрический	1.00	-
173	529361.07	1252898.26	Картометрический	1.00	-
174	529359.60	1252914.91	Картометрический	1.00	-
175	529358.15	1252919.55	Картометрический	1.00	-
176	529354.81	1252924.36	Картометрический	1.00	-
177	529326.67	1252946.54	Картометрический	1.00	-
178	529304.33	1252968.01	Картометрический	1.00	-
179	529293.60	1252983.92	Картометрический	1.00	-
180	529294.63	1252995.66	Картометрический	1.00	-
181	529299.98	1253013.55	Картометрический	1.00	-
182	529330.99	1253037.06	Картометрический	1.00	-
183	529345.38	1253039.62	Картометрический	1.00	-
184	529356.23	1253043.24	Картометрический	1.00	-
185	529368.85	1253050.26	Картометрический	1.00	-

1	2	3	4	5	6
186	529372.57	1253055.23	Картометрический	1.00	-
187	529374.68	1253071.35	Картометрический	1.00	-
188	529369.56	1253087.78	Картометрический	1.00	-
189	529358.45	1253105.04	Картометрический	1.00	-
190	529344.51	1253119.42	Картометрический	1.00	-
191	529334.20	1253128.28	Картометрический	1.00	-
192	529335.55	1253146.28	Картометрический	1.00	-
193	529338.34	1253156.06	Картометрический	1.00	-
194	529343.57	1253158.95	Картометрический	1.00	-
195	529355.09	1253154.43	Картометрический	1.00	-
196	529362.83	1253154.43	Картометрический	1.00	-
197	529374.37	1253167.34	Картометрический	1.00	-
198	529388.95	1253199.46	Картометрический	1.00	-
199	529400.64	1253237.46	Картометрический	1.00	-
200	529402.84	1253276.03	Картометрический	1.00	-
201	529397.90	1253300.19	Картометрический	1.00	-
202	529379.19	1253320.41	Картометрический	1.00	-
203	529361.93	1253339.21	Картометрический	1.00	-
204	529352.82	1253359.70	Картометрический	1.00	-
205	529342.59	1253392.97	Картометрический	1.00	-
206	529330.30	1253417.63	Картометрический	1.00	-
207	529312.64	1253436.62	Картометрический	1.00	-
208	529298.29	1253456.47	Картометрический	1.00	-
209	529291.58	1253487.54	Картометрический	1.00	-
210	529286.50	1253522.64	Картометрический	1.00	-
211	529274.96	1253544.36	Картометрический	1.00	-
212	529261.34	1253565.23	Картометрический	1.00	-
213	529235.05	1253580.21	Картометрический	1.00	-
214	529209.93	1253582.39	Картометрический	1.00	-
215	529193.31	1253581.61	Картометрический	1.00	-
216	529245.97	1253468.00	Картометрический	1.00	-
217	529251.78	1253189.10	Картометрический	1.00	-
218	529197.55	1252960.55	Картометрический	1.00	-
219	529265.34	1252894.70	Картометрический	1.00	-
220	529293.43	1252749.44	Картометрический	1.00	-
221	529277.93	1252452.13	Картометрический	1.00	-
222	529214.98	1252121.90	Картометрический	1.00	-
223	529264.37	1251903.04	Картометрический	1.00	-
224	529411.57	1251631.88	Картометрический	1.00	-
123	529562.94	1251708.97	Картометрический	1.00	-
225	527346.87	1259244.02	Картометрический	1.00	-
226	527345.84	1259285.92	Картометрический	1.00	-
227	527341.55	1259368.77	Картометрический	1.00	-
228	527339.39	1259450.90	Картометрический	1.00	-
229	527338.12	1259556.46	Картометрический	1.00	-
230	527344.71	1259648.39	Картометрический	1.00	-
231	527339.70	1259665.14	Картометрический	1.00	-
232	527327.39	1259687.00	Картометрический	1.00	-
233	527292.11	1259680.40	Картометрический	1.00	-

1	2	3	4	5	6
234	527290.19	1259673.91	Картометрический	1.00	-
235	527275.30	1259654.36	Картометрический	1.00	-
236	527255.65	1259646.52	Картометрический	1.00	-
237	527233.75	1259643.57	Картометрический	1.00	-
238	527216.39	1259642.89	Картометрический	1.00	-
239	527198.88	1259636.61	Картометрический	1.00	-
240	527188.59	1259627.71	Картометрический	1.00	-
241	527177.39	1259608.14	Картометрический	1.00	-
242	527177.36	1259589.93	Картометрический	1.00	-
243	527181.04	1259567.62	Картометрический	1.00	-
244	527178.73	1259530.75	Картометрический	1.00	-
245	527174.84	1259511.63	Картометрический	1.00	-
246	527160.14	1259485.35	Картометрический	1.00	-
247	527134.41	1259471.02	Картометрический	1.00	-
248	527105.48	1259450.07	Картометрический	1.00	-
249	527094.34	1259431.30	Картометрический	1.00	-
250	527093.62	1259410.89	Картометрический	1.00	-
251	527100.67	1259401.22	Картометрический	1.00	-
252	527115.14	1259394.28	Картометрический	1.00	-
253	527137.00	1259389.85	Картометрический	1.00	-
254	527163.06	1259383.84	Картометрический	1.00	-
255	527182.98	1259376.17	Картометрический	1.00	-
256	527198.07	1259350.35	Картометрический	1.00	-
257	527212.93	1259312.15	Картометрический	1.00	-
258	527220.39	1259277.46	Картометрический	1.00	-
259	527218.78	1259237.25	Картометрический	1.00	-
260	527208.76	1259214.98	Картометрический	1.00	-
261	527244.20	1259214.34	Картометрический	1.00	-
225	527346.87	1259244.02	Картометрический	1.00	-

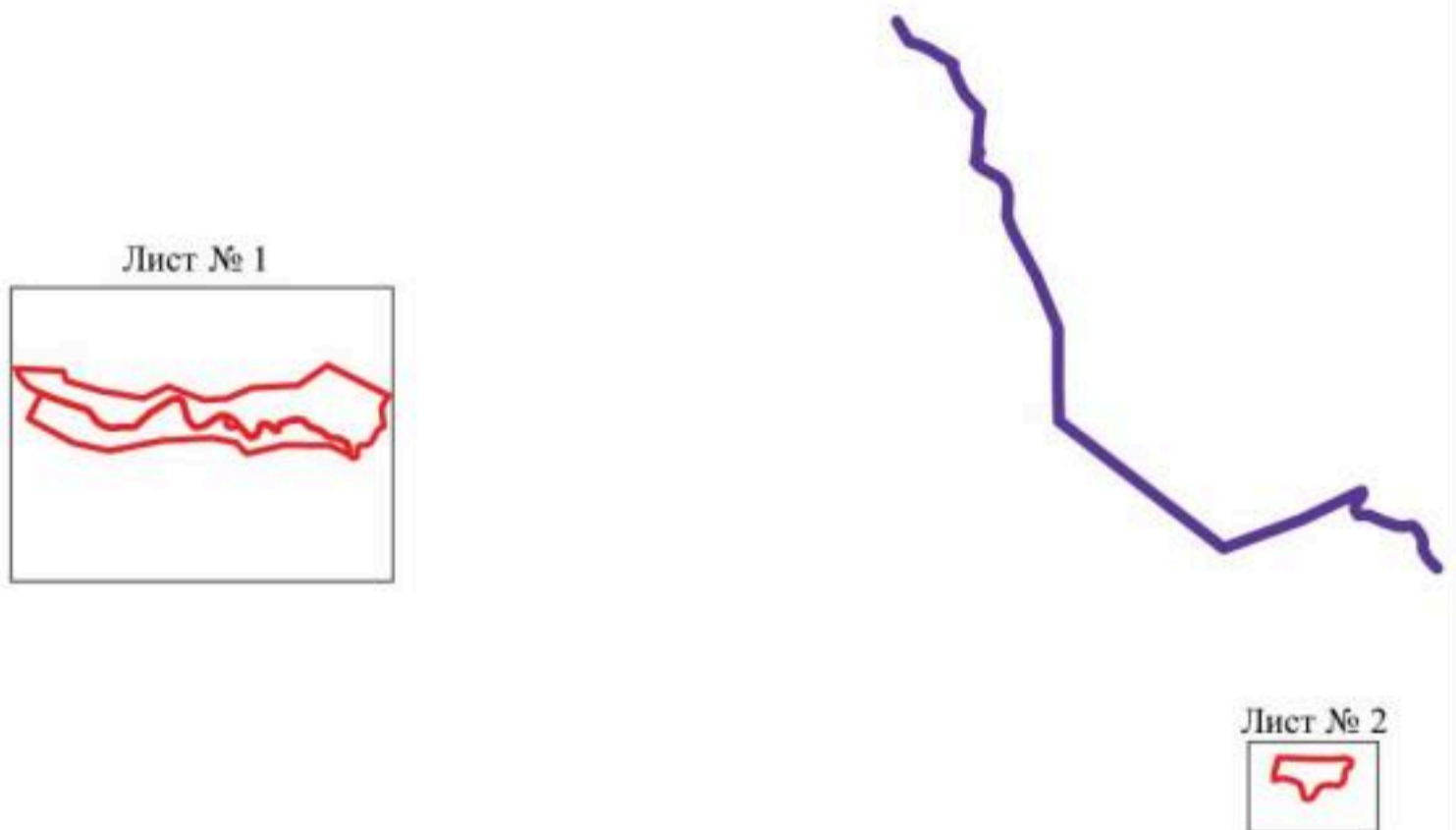
3. Сведения о характерных точках части (частей) границы объекта

Обозначение характерных точек части границы	Координаты, м		Метод определения координат характерной точки	Средняя квадратическая погрешность положения характерной точки (M _t), м	Описание обозначения точки на местности (при наличии)
	X	Y			
1	2	3	4	5	6
Часть №					
-	-	-	-	-	-

Раздел 4



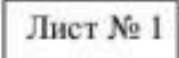
План границ объекта

Схема расположения листов плана границ объекта




Масштаб 1:50000

Используемые условные знаки и обозначения :

- | | |
|---|--|
|  | границы территориальной зоны |
|  | границы муниципального образования |
|  | область и номер листа плана границ объекта |

Руководитель БУВО «Нормативно-проектный центр»

Подпись  Ю.В.Шальгина Дата « 15 » сентября 2021 г.

Место для оттиска печати (при наличии) лица, составившего описание местоположения границ объекта



Имя: [unreadable]
№: [unreadable]



Масштаб 1:2000

Масштаб 1:2000

Имя: [unreadable]
№: [unreadable]

Муниципальное предприятие «Иркутск-Горстрой»
Иркутск, ул. Дзержинского, д. 15, «а»
Масштаб 1:2000

Муниципальное предприятие «Иркутск-Горстрой»
Иркутск, ул. Дзержинского, д. 15, «а»
Масштаб 1:2000

План границ объекта

Лист № 2



Используемые условные знаки и обозначения:

— границы территориальной зоны

• 225 — характеристика точки границ территориальной зоны

Масштаб 1:2000

Руководитель БУВО «Нормативно-проектный центр»

Подпись

2021 г.

» сентября

« 15 »

Ю.В. Шалыгина

Место для отписки нечужд (при наличии)

линии, составившего описание местоположения границ объекта



ОПИСАНИЕ МЕСТОПОЛОЖЕНИЯ ГРАНИЦ

Зона сельскохозяйственного производства села Старая Ведуга – СХ2/1

(наименование объекта, местоположение границ которого описано
(далее - объект)

Раздел 1

Сведения об объекте		
№ п/п	Характеристики объекта	Описание характеристик
1	2	3
1	Местоположение объекта	Воронежская область, Семилукский муниципальный район, Староведугское сельское поселение, село Старая Ведуга
2	Площадь объекта \pm величина погрешности определения площади ($P \pm \text{Дельта } P$)	277634 +/- 1844 м ²
3	Иные характеристики объекта	-

Раздел 2

Сведения о местоположении границ объекта					
1. Система координат: МСК - 36, зона 1					
2. Сведения о характерных точках границ объекта					
Обозначение характерных точек границ	Координаты, м		Метод определения координат характерной точки	Средняя квадратическая погрешность положения характерной точки (Mt), м	Описание обозначения точки на местности (при наличии)
	X	Y			
1	2	3	4	5	6
1	528449.87	1254317.43	Картометрический	1.00	-
2	528432.85	1254340.49	Картометрический	1.00	-
3	528425.86	1254350.83	Картометрический	1.00	-
4	528421.46	1254357.31	Картометрический	1.00	-
5	528423.89	1254364.40	Картометрический	1.00	-
6	528424.08	1254370.09	Картометрический	1.00	-
7	528422.34	1254377.50	Картометрический	1.00	-
8	528396.68	1254426.67	Картометрический	1.00	-
9	528318.07	1254569.28	Картометрический	1.00	-
10	528316.08	1254570.78	Картометрический	1.00	-
11	528314.03	1254570.13	Картометрический	1.00	-
12	528307.35	1254576.03	Картометрический	1.00	-
13	528309.20	1254582.73	Картометрический	1.00	-
14	528308.46	1254584.94	Картометрический	1.00	-
15	528281.45	1254631.99	Картометрический	1.00	-
16	528177.67	1254820.58	Картометрический	1.00	-
17	528112.71	1254935.98	Картометрический	1.00	-
18	528079.03	1254991.05	Картометрический	1.00	-
19	528043.82	1255056.87	Картометрический	1.00	-
20	528037.25	1255050.87	Картометрический	1.00	-
21	527946.82	1254955.54	Картометрический	1.00	-
22	527936.46	1254958.71	Аналитический	0.30	-
23	527915.75	1254917.37	Аналитический	0.30	-
24	527857.94	1254846.35	Аналитический	0.30	-
25	527837.59	1254821.36	Аналитический	0.30	-
26	527808.68	1254764.92	Картометрический	1.00	-
27	527845.87	1254714.93	Картометрический	1.00	-
28	527775.29	1254656.02	Картометрический	1.00	-
29	527774.92	1254595.13	Аналитический	0.30	-
30	527787.64	1254571.90	Картометрический	1.00	-
31	527797.92	1254564.53	Картометрический	1.00	-
32	527826.74	1254554.40	Картометрический	1.00	-
33	527848.36	1254558.48	Картометрический	1.00	-
34	527874.41	1254574.06	Картометрический	1.00	-
35	527900.86	1254499.34	Картометрический	1.00	-
36	527911.13	1254491.11	Картометрический	1.00	-

1	2	3	4	5	6
37	527920.18	1254489.31	Картометрический	1.00	-
38	527935.78	1254495.58	Картометрический	1.00	-
39	527942.72	1254499.79	Картометрический	1.00	-
40	527982.44	1254543.92	Картометрический	1.00	-
41	528007.46	1254413.54	Картометрический	1.00	-
42	528182.50	1254171.35	Картометрический	1.00	-
43	528404.39	1254312.50	Аналитический	0.30	-
1	528449.87	1254317.43	Картометрический	1.00	-
3. Сведения о характерных точках части (частей) границы объекта					
Обозначение характерных точек части границы	Координаты, м		Метод определения координат характерной точки	Средняя квадратическая погрешность положения характерной точки (Mt), м	Описание обозначения точки на местности (при наличии)
	X	Y			
1	2	3	4	5	6
Часть №					
-	-	-	-	-	-

Раздел 4
План границ объекта



Используемые условные знаки и обозначения:

- границы территориальной зоны
- 1

характерная точка границ территориальной зоны

Масштаб 1:5000

Руководитель БУВО «Нормативно-проектный центр»

Подпись Ю.В. Шалыгина Дата « 15 » сентября 2021 г.

Место для оттирания печати (при заказе) лица, составившего описание местоположения границ объекта



ОПИСАНИЕ МЕСТОПОЛОЖЕНИЯ ГРАНИЦ

Зона ритуальных объектов села Старая Ведуга - СН1/1

 (наименование объекта, местоположение границ которого описано
 (далее - объект))

Раздел 1

Сведения об объекте		
№ п/п	Характеристики объекта	Описание характеристик
1	2	3
1	Местоположение объекта	Воронежская область, Семилукский муниципальный район, Староведугское сельское поселение, село Старая Ведуга
2	Площадь объекта \pm величина погрешности определения площади ($P \pm \Delta P$)	29935 \pm 606 м ²
3	Иные характеристики объекта	-

Раздел 2

Сведения о местоположении границ объекта					
1. Система координат: МСК - 36, зона 1					
2. Сведения о характерных точках границ объекта					
Обозначение характерных точек границ	Координаты, м		Метод определения координат характерной точки	Средняя квадратическая погрешность положения характерной точки (Mt), м	Описание обозначения точки на местности (при наличии)
	X	Y			
1	2	3	4	5	6
1	529987.50	1249983.47	Аналитический	0.10	-
2	530042.37	1250153.30	Картометрический	1.00	-
3	530029.39	1250165.19	Аналитический	0.10	-
4	529985.11	1250165.99	Аналитический	0.10	-
5	529880.47	1250189.48	Аналитический	0.10	-
6	529864.04	1250184.28	Аналитический	0.10	-
7	529839.90	1250019.35	Аналитический	0.10	-
8	529955.31	1249986.28	Аналитический	0.10	-
1	529987.50	1249983.47	Аналитический	0.10	-
3. Сведения о характерных точках части (частей) границы объекта					
Обозначение характерных точек части границы	Координаты, м		Метод определения координат характерной точки	Средняя квадратическая погрешность положения характерной точки (Mt), м	Описание обозначения точки на местности (при наличии)
	X	Y			
1	2	3	4	5	6
Часть №					
-	-	-	-	-	-

Раздел 4

План границ объекта




Масштаб 1:2000

Используемые условные знаки и обозначения :



границы территориальной зоны



характерная точка границ территориальной зоны

Руководитель БУВО «Нормативно-проектный центр»

Подпись Ю.В.Шалыгина Ю.В.Шалыгина Дата « 15 » сентября 2021 г.

Место для оттиска печати (при наличии) лица, составившего описание местоположения границ объекта



Приложение № 2
к правилам землепользования и застройки
Староведутского сельского поселения
Семилукского муниципального района
Воронежской области

СВЕДЕНИЯ О ГРАНИЦАХ ТЕРРИТОРИАЛЬНЫХ ЗОН,
СОДЕРЖАЩИЕ ГРАФИЧЕСКОЕ ОПИСАНИЕ МЕСТОПОЛОЖЕНИЯ
ГРАНИЦ ТЕРРИТОРИАЛЬНЫХ ЗОН, ПЕРЕЧЕНЬ КООРДИНАТ
ХАРАКТЕРНЫХ ТОЧЕК ГРАНИЦ ТЕРРИТОРИАЛЬНЫХ ЗОН
ХУТОРА ВЕСЁЛАЯ ДОЛИНА

ОПИСАНИЕ МЕСТОПОЛОЖЕНИЯ ГРАНИЦ

Зона застройки индивидуальными жилыми домами хутора Весёлая Долина – Ж1/2

(наименование объекта, местоположение границ которого описано
(далее - объект)

Раздел 1

Сведения об объекте		
№ п/п	Характеристики объекта	Описание характеристик
1	2	3
1	Местоположение объекта	Воронежская область, Семилукский муниципальный район, Староведугское сельское поселение, хутор Весёлая Долина
2	Площадь объекта \pm величина погрешности определения площади ($P \pm \Delta P$)	156550 +/- 1385 м ²
3	Иные характеристики объекта	-

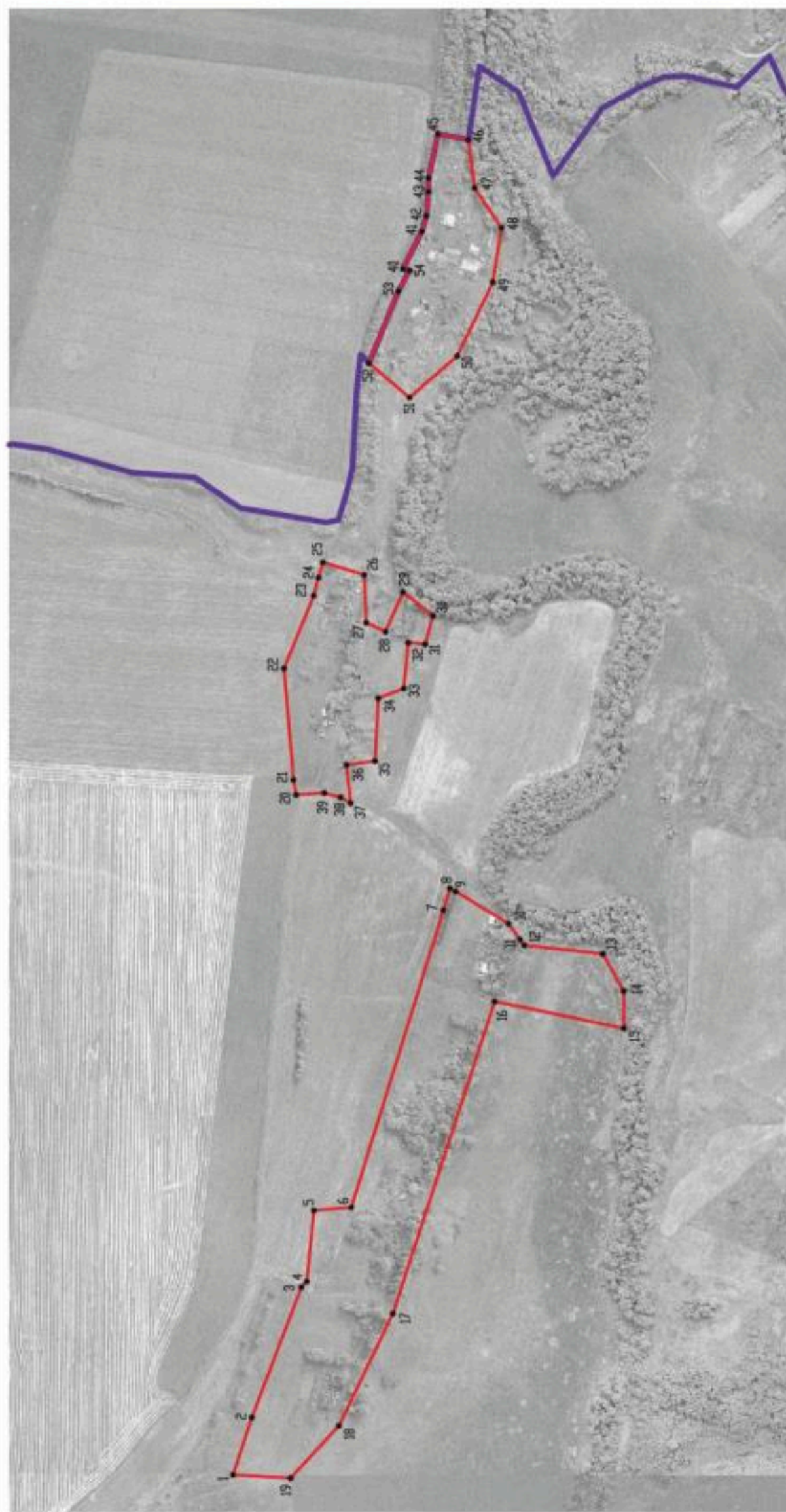
Сведения о местоположении границ объекта					
1. Система координат: МСК - 36, зона 1					
2. Сведения о характерных точках границ объекта					
Обозначение характерных точек границ	Координаты, м		Метод определения координат характерной точки	Средняя квадратическая погрешность положения характерной точки (M _t), м	Описание обозначения точки на местности (при наличии)
	X	Y			
1	2	3	4	5	6
1	526076.18	1261998.92	Картометрический	1.00	-
2	526051.98	1262073.08	Картометрический	1.00	-
3	525988.04	1262240.90	Картометрический	1.00	-
4	525981.10	1262248.39	Картометрический	1.00	-
5	525971.86	1262340.02	Картометрический	1.00	-
6	525923.60	1262343.98	Картометрический	1.00	-
7	525804.90	1262727.27	Картометрический	1.00	-
8	525796.63	1262755.48	Картометрический	1.00	-
9	525788.83	1262751.25	Картометрический	1.00	-
10	525721.03	1262709.79	Картометрический	1.00	-
11	525706.15	1262689.46	Картометрический	1.00	-
12	525700.66	1262681.96	Картометрический	1.00	-
13	525599.02	1262670.87	Картометрический	1.00	-
14	525572.26	1262622.78	Картометрический	1.00	-
15	525572.17	1262574.60	Картометрический	1.00	-
16	525738.63	1262609.57	Картометрический	1.00	-
17	525870.00	1262207.22	Картометрический	1.00	-
18	525939.59	1262062.45	Картометрический	1.00	-
19	526001.91	1261994.99	Картометрический	1.00	-
1	526076.18	1261998.92	Картометрический	1.00	-
20	525994.90	1262876.04	Картометрический	1.00	-
21	525998.42	1262895.41	Картометрический	1.00	-
22	526010.47	1263039.09	Картометрический	1.00	-
23	525972.18	1263132.92	Картометрический	1.00	-
24	525965.70	1263156.14	Картометрический	1.00	-
25	525960.24	1263175.68	Картометрический	1.00	-
26	525906.89	1263159.53	Картометрический	1.00	-
27	525904.45	1263097.71	Картометрический	1.00	-
28	525879.48	1263086.25	Картометрический	1.00	-
29	525856.94	1263137.46	Картометрический	1.00	-
30	525818.44	1263106.94	Картометрический	1.00	-
31	525828.25	1263070.11	Картометрический	1.00	-
32	525850.27	1263072.26	Картометрический	1.00	-
33	525855.88	1263012.98	Картометрический	1.00	-
34	525888.94	1263000.32	Картометрический	1.00	-
35	525892.90	1262919.71	Картометрический	1.00	-

1	2	3	4	5	6
36	525929.72	1262914.52	Картометрический	1.00	-
37	525924.55	1262865.09	Картометрический	1.00	-
38	525937.40	1262872.79	Картометрический	1.00	-
39	525958.65	1262878.29	Картометрический	1.00	-
20	525994.90	1262876.04	Картометрический	1.00	-
40	525857.29	1263554.02	Аналитический	0.10	-
41	525832.69	1263602.06	Аналитический	0.10	-
42	525826.58	1263622.44	Аналитический	0.10	-
43	525824.24	1263653.76	Аналитический	0.10	-
44	525824.10	1263671.08	Аналитический	0.10	-
45	525811.87	1263728.32	Аналитический	0.10	-
46	525772.79	1263720.40	Аналитический	0.10	-
47	525764.57	1263658.34	Аналитический	0.10	-
48	525729.92	1263606.92	Картометрический	1.00	-
49	525741.05	1263537.06	Картометрический	1.00	-
50	525786.96	1263441.84	Картометрический	1.00	-
51	525848.47	1263388.13	Картометрический	1.00	-
52	525900.93	1263432.21	Картометрический	1.00	-
53	525863.07	1263525.33	Картометрический	1.00	-
54	525848.59	1263552.01	Картометрический	1.00	-
40	525857.29	1263554.02	Аналитический	0.10	-

3. Сведения о характерных точках части (частей) границы объекта

Обозначение характерных точек части границы	Координаты, м		Метод определения координат характерной точки	Средняя квадратическая погрешность положения характерной точки (M _t), м	Описание обозначения точки на местности (при наличии)
	X	Y			
1	2	3	4	5	6
Часть №					
-	-	-	-	-	-

Раздел 4
План границ объекта



Масштаб 1:5000

Используемые условные знаки и обозначения:

-  границы территориальной зоны
-  границы муниципального образования
-  характерная точка границ территориальной зоны

Руководитель БУВО «Нормативно-проектный центр»

Подпись Ю.В. Шалыгина Дата « 15 » сентября 2021 г.

Место для оттиска печати (при наличии) подготавливается



Приложение № 3
к правилам землепользования и застройки
Староведутского сельского поселения
Семилукского муниципального района
Воронежской области

СВЕДЕНИЯ О ГРАНИЦАХ ТЕРРИТОРИАЛЬНЫХ ЗОН,
СОДЕРЖАЩИЕ ГРАФИЧЕСКОЕ ОПИСАНИЕ МЕСТОПОЛОЖЕНИЯ
ГРАНИЦ ТЕРРИТОРИАЛЬНЫХ ЗОН, ПЕРЕЧЕНЬ КООРДИНАТ
ХАРАКТЕРНЫХ ТОЧЕК ГРАНИЦ ТЕРРИТОРИАЛЬНЫХ ЗОН
ХУТОРА КАМЕНКА

ОПИСАНИЕ МЕСТОПОЛОЖЕНИЯ ГРАНИЦ

Зона застройки индивидуальными жилыми домами хутора Каменка – Ж1/3

(наименование объекта, местоположение границ которого описано
(далее - объект))

Раздел 1

Сведения об объекте		
№ п/п	Характеристики объекта	Описание характеристик
1	2	3
1	Местоположение объекта	Воронежская область, Семилукский муниципальный район, Староведугское сельское поселение, хутор Каменка
2	Площадь объекта ± величина погрешности определения площади ($P \pm \Delta P$)	1509844 +/- 4301 м ²
3	Иные характеристики объекта	-

Сведения о местоположении границ объекта					
1. Система координат: МСК - 36, зона 1					
2. Сведения о характерных точках границ объекта					
Обозначение характерных точек границ	Координаты, м		Метод определения координат характерной точки	Средняя квадратическая погрешность положения характерной точки (Mt), м	Описание обозначения точки на местности (при наличии)
	X	Y			
1	2	3	4	5	6
1	534664.83	1248764.85	Картометрический	1.00	-
2	534705.87	1248859.69	Картометрический	1.00	-
3	534662.97	1248893.63	Картометрический	1.00	-
4	534630.61	1248899.20	Картометрический	1.00	-
5	534612.72	1248855.99	Аналитический	0.05	-
6	534592.01	1248815.92	Аналитический	0.05	-
7	534589.90	1248812.38	Аналитический	0.05	-
8	534585.42	1248813.70	Аналитический	0.05	-
9	534574.83	1248811.80	Аналитический	0.05	-
10	534576.36	1248816.23	Аналитический	0.05	-
11	534577.12	1248818.43	Аналитический	0.05	-
12	534579.46	1248825.23	Аналитический	0.05	-
13	534594.75	1248837.76	Аналитический	0.05	-
14	534608.71	1248857.26	Аналитический	0.05	-
15	534608.41	1248909.12	Аналитический	0.05	-
16	534609.11	1248911.14	Аналитический	0.05	-
17	534608.39	1248913.26	Аналитический	0.05	-
18	534603.19	1248928.52	Аналитический	0.05	-
19	534601.52	1248933.43	Аналитический	0.05	-
20	534558.95	1249058.22	Картометрический	1.00	-
21	534455.77	1249053.60	Картометрический	1.00	-
22	534455.77	1249080.41	Картометрический	1.00	-
23	534405.78	1249077.95	Картометрический	1.00	-
24	534396.27	1249032.24	Картометрический	1.00	-
25	534280.33	1248897.21	Картометрический	1.00	-
26	534193.00	1248820.50	Аналитический	0.10	-
27	534152.70	1248770.20	Аналитический	0.10	-
28	533855.71	1248763.60	Картометрический	1.00	-
29	533813.02	1248951.02	Картометрический	1.00	-
30	533598.11	1248950.16	Картометрический	1.00	-
31	533615.84	1248862.12	Картометрический	1.00	-
32	533604.86	1248847.46	Картометрический	1.00	-
33	533426.32	1248735.17	Картометрический	1.00	-
34	533421.54	1248729.06	Аналитический	0.05	-
35	533419.71	1248726.07	Аналитический	0.05	-
36	533341.21	1248780.06	Аналитический	0.05	-
37	533315.05	1248813.36	Аналитический	0.05	-

1	2	3	4	5	6
38	533279.76	1248910.17	Аналитический	0.05	-
39	533277.90	1248934.63	Аналитический	0.05	-
40	533275.85	1248960.81	Картометрический	1.00	-
41	533300.03	1249016.90	Картометрический	1.00	-
42	533282.95	1249073.17	Картометрический	1.00	-
43	533209.45	1249076.61	Картометрический	1.00	-
44	533183.70	1249161.60	Картометрический	1.00	-
45	533171.79	1249462.70	Картометрический	1.00	-
46	533173.46	1249526.90	Аналитический	0.05	-
47	533189.60	1249597.83	Аналитический	0.05	-
48	533242.01	1249759.39	Картометрический	1.00	-
49	533279.09	1249796.72	Картометрический	1.00	-
50	533534.02	1249952.69	Картометрический	1.00	-
51	533509.22	1250001.83	Картометрический	1.00	-
52	533297.13	1249882.13	Картометрический	1.00	-
53	533177.37	1249997.21	Картометрический	1.00	-
54	533097.34	1249942.24	Аналитический	0.05	-
55	533096.78	1249941.88	Аналитический	0.05	-
56	533096.00	1249943.02	Аналитический	0.05	-
57	533094.14	1249945.64	Картометрический	1.00	-
58	533087.94	1249965.36	Картометрический	1.00	-
59	533093.81	1249997.48	Картометрический	1.00	-
60	533114.15	1250001.17	Картометрический	1.00	-
61	533104.52	1250080.63	Картометрический	1.00	-
62	533045.61	1250237.61	Картометрический	1.00	-
63	532927.55	1250172.42	Картометрический	1.00	-
64	532931.20	1250131.15	Картометрический	1.00	-
65	532909.90	1250083.60	Картометрический	1.00	-
66	532886.65	1250084.61	Картометрический	1.00	-
67	532846.50	1250093.43	Картометрический	1.00	-
68	532824.81	1250129.22	Картометрический	1.00	-
69	532818.11	1250218.83	Картометрический	1.00	-
70	532730.28	1250227.16	Картометрический	1.00	-
71	532696.01	1250090.01	Картометрический	1.00	-
72	532647.38	1250079.24	Картометрический	1.00	-
73	532581.49	1250099.99	Картометрический	1.00	-
74	532571.05	1250102.44	Картометрический	1.00	-
75	532563.82	1250101.80	Картометрический	1.00	-
76	532556.03	1250096.46	Картометрический	1.00	-
77	532500.32	1250006.12	Картометрический	1.00	-
78	532515.25	1249995.46	Картометрический	1.00	-
79	532600.71	1249904.60	Аналитический	0.10	-
80	532648.98	1249930.43	Аналитический	0.10	-
81	532705.49	1249931.89	Аналитический	0.10	-
82	532825.53	1249804.98	Аналитический	0.10	-
83	532863.22	1249829.51	Аналитический	0.10	-
84	532933.10	1249754.07	Аналитический	0.10	-
85	533023.53	1249800.79	Аналитический	0.10	-
86	533055.64	1249813.07	Картометрический	1.00	-
87	533124.14	1249801.73	Картометрический	1.00	-
88	533145.33	1249764.26	Картометрический	1.00	-

1	2	3	4	5	6
89	533140.64	1249706.92	Аналитический	0.20	-
90	533119.31	1249598.81	Аналитический	0.20	-
91	533035.01	1249423.69	Картометрический	1.00	-
92	533013.67	1249328.67	Картометрический	1.00	-
93	533055.40	1249295.40	Картометрический	1.00	-
94	533083.24	1249176.57	Картометрический	1.00	-
95	533064.19	1249156.58	Картометрический	1.00	-
96	533041.40	1249151.27	Картометрический	1.00	-
97	533049.52	1249126.90	Картометрический	1.00	-
98	533090.73	1249080.67	Картометрический	1.00	-
99	533073.18	1249046.94	Картометрический	1.00	-
100	533060.93	1248988.00	Картометрический	1.00	-
101	533038.45	1248978.61	Картометрический	1.00	-
102	532996.48	1248932.06	Картометрический	1.00	-
103	532994.10	1248926.75	Картометрический	1.00	-
104	532988.85	1248923.51	Картометрический	1.00	-
105	532940.33	1248869.81	Картометрический	1.00	-
106	532939.63	1248863.17	Картометрический	1.00	-
107	532939.99	1248858.40	Картометрический	1.00	-
108	532945.50	1248842.86	Картометрический	1.00	-
109	532949.67	1248837.84	Картометрический	1.00	-
110	532964.97	1248829.70	Картометрический	1.00	-
111	532989.60	1248819.60	Картометрический	1.00	-
112	533011.63	1248801.34	Картометрический	1.00	-
113	533014.64	1248781.01	Картометрический	1.00	-
114	533006.83	1248768.54	Картометрический	1.00	-
115	533008.68	1248758.62	Картометрический	1.00	-
116	533026.77	1248741.22	Картометрический	1.00	-
117	533047.61	1248725.74	Картометрический	1.00	-
118	533059.41	1248711.59	Картометрический	1.00	-
119	533061.22	1248685.68	Картометрический	1.00	-
120	533064.37	1248648.55	Картометрический	1.00	-
121	533063.94	1248619.04	Картометрический	1.00	-
122	533073.62	1248586.70	Картометрический	1.00	-
123	533074.47	1248553.08	Картометрический	1.00	-
124	533076.92	1248544.48	Картометрический	1.00	-
125	533114.01	1248533.66	Картометрический	1.00	-
126	533130.83	1248552.33	Картометрический	1.00	-
127	533173.97	1248567.88	Картометрический	1.00	-
128	533246.21	1248552.33	Картометрический	1.00	-
129	533307.10	1248522.71	Картометрический	1.00	-
130	533371.81	1248532.75	Картометрический	1.00	-
131	533375.82	1248435.88	Картометрический	1.00	-
132	533250.88	1248256.08	Картометрический	1.00	-
133	533326.13	1248196.86	Картометрический	1.00	-
134	533333.87	1248108.07	Аналитический	0.10	-
135	533334.22	1248079.31	Аналитический	0.10	-
136	533335.19	1247998.79	Картометрический	1.00	-
137	533309.32	1247963.82	Картометрический	1.00	-
138	533326.12	1247954.25	Картометрический	1.00	-
139	533339.50	1247946.58	Картометрический	1.00	-

1	2	3	4	5	6
140	533354.83	1247937.79	Картометрический	1.00	-
141	533370.53	1247929.37	Картометрический	1.00	-
142	533385.85	1247921.70	Картометрический	1.00	-
143	533401.10	1247914.98	Картометрический	1.00	-
144	533416.43	1247909.36	Картометрический	1.00	-
145	533424.27	1247905.70	Картометрический	1.00	-
146	533431.37	1247904.57	Картометрический	1.00	-
147	533443.53	1247904.90	Картометрический	1.00	-
148	533453.41	1247907.76	Картометрический	1.00	-
149	533465.04	1247912.81	Картометрический	1.00	-
150	533474.78	1247922.75	Картометрический	1.00	-
151	533486.04	1247937.50	Картометрический	1.00	-
152	533490.65	1247947.60	Картометрический	1.00	-
153	533494.38	1247957.26	Картометрический	1.00	-
154	533496.36	1247971.53	Картометрический	1.00	-
155	533492.41	1247995.02	Картометрический	1.00	-
156	533487.45	1248012.14	Картометрический	1.00	-
157	533483.94	1248030.23	Картометрический	1.00	-
158	533481.63	1248049.09	Картометрический	1.00	-
159	533481.11	1248068.50	Картометрический	1.00	-
160	533482.30	1248088.11	Картометрический	1.00	-
161	533484.58	1248105.90	Картометрический	1.00	-
162	533487.31	1248124.18	Картометрический	1.00	-
163	533491.85	1248142.03	Картометрический	1.00	-
164	533498.03	1248159.59	Картометрический	1.00	-
165	533509.42	1248183.51	Картометрический	1.00	-
166	533518.10	1248199.06	Картометрический	1.00	-
167	533527.40	1248214.18	Картометрический	1.00	-
168	533549.03	1248244.79	Картометрический	1.00	-
169	533612.71	1248329.78	Картометрический	1.00	-
170	533624.53	1248344.72	Картометрический	1.00	-
171	533635.40	1248359.68	Картометрический	1.00	-
172	533645.35	1248375.05	Картометрический	1.00	-
173	533654.81	1248390.97	Картометрический	1.00	-
174	533689.52	1248455.21	Картометрический	1.00	-
175	533706.96	1248487.36	Картометрический	1.00	-
176	533759.62	1248574.49	Картометрический	1.00	-
177	533760.31	1248578.08	Картометрический	1.00	-
178	533759.41	1248585.07	Картометрический	1.00	-
179	533767.42	1248591.71	Картометрический	1.00	-
180	533779.16	1248582.78	Картометрический	1.00	-
181	533791.45	1248576.81	Картометрический	1.00	-
182	533787.68	1248562.50	Картометрический	1.00	-
183	533778.77	1248563.21	Картометрический	1.00	-
184	533772.30	1248561.76	Картометрический	1.00	-
185	533767.93	1248557.90	Картометрический	1.00	-
186	533763.86	1248551.62	Картометрический	1.00	-
187	533719.60	1248476.85	Картометрический	1.00	-
188	533717.18	1248470.92	Картометрический	1.00	-
189	533717.09	1248468.26	Картометрический	1.00	-
190	533717.74	1248465.69	Картометрический	1.00	-

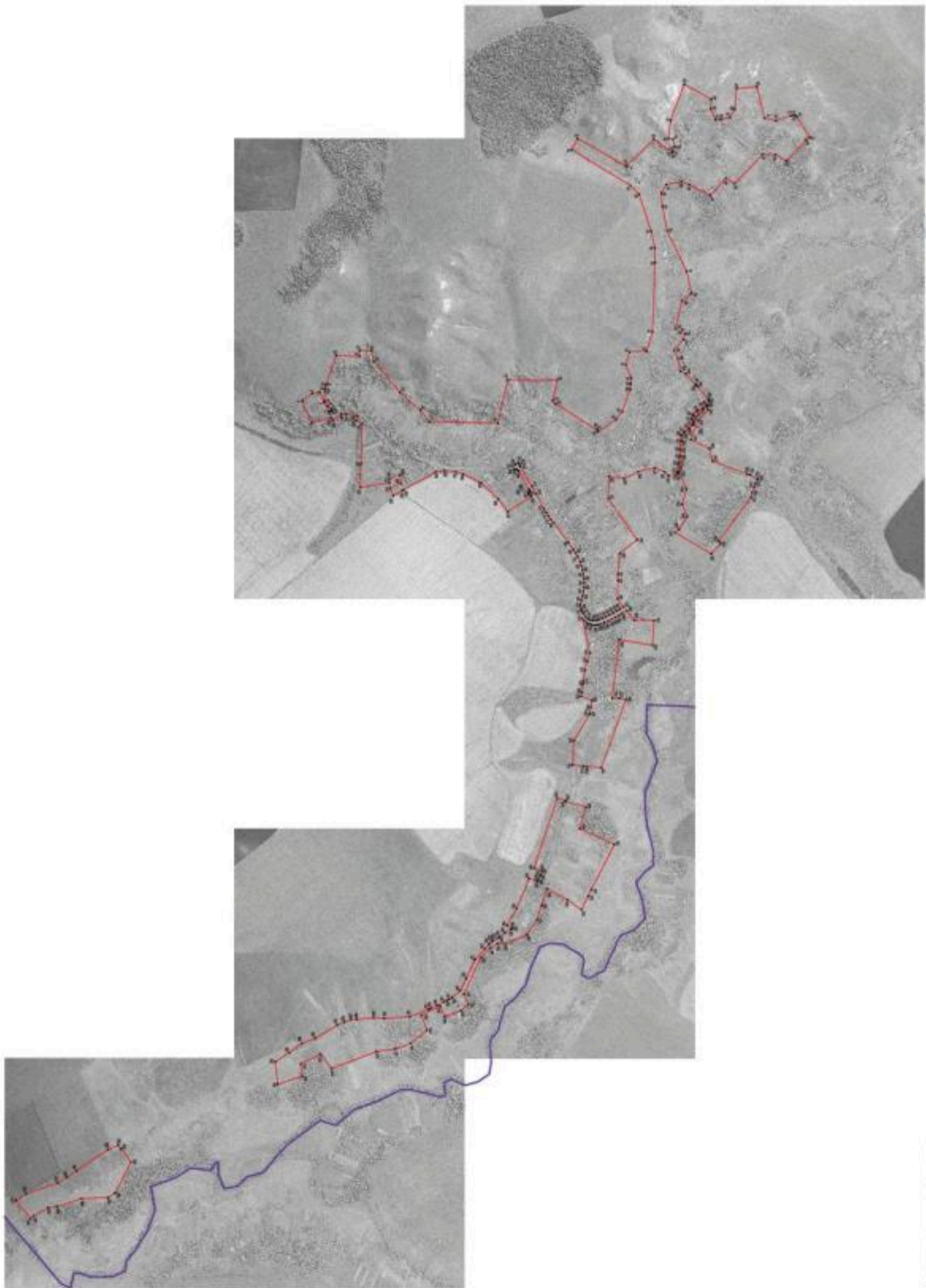
1	2	3	4	5	6
191	533719.25	1248464.03	Картометрический	1.00	-
192	533721.22	1248462.44	Картометрический	1.00	-
193	533722.70	1248459.52	Картометрический	1.00	-
194	533722.52	1248456.94	Картометрический	1.00	-
195	533720.90	1248453.08	Картометрический	1.00	-
196	533710.87	1248445.09	Картометрический	1.00	-
197	533813.19	1248378.13	Картометрический	1.00	-
198	533853.80	1248433.01	Картометрический	1.00	-
199	533930.53	1248506.07	Картометрический	1.00	-
200	534006.41	1248541.57	Картометрический	1.00	-
201	534038.46	1248551.50	Картометрический	1.00	-
202	534086.90	1248557.85	Картометрический	1.00	-
203	534126.11	1248550.33	Картометрический	1.00	-
204	534266.13	1248472.60	Аналитический	0.30	-
205	534270.43	1248470.21	Картометрический	1.00	-
206	534310.77	1248447.83	Картометрический	1.00	-
207	534323.10	1248481.88	Картометрический	1.00	-
208	534277.67	1248502.16	Картометрический	1.00	-
209	534279.66	1248537.77	Картометрический	1.00	-
210	534325.58	1248522.71	Картометрический	1.00	-
211	534327.39	1248503.83	Картометрический	1.00	-
212	534454.08	1248483.96	Картометрический	1.00	-
213	534450.60	1248586.06	Картометрический	1.00	-
214	534445.27	1248760.26	Картометрический	1.00	-
215	534471.58	1248773.54	Картометрический	1.00	-
216	534466.82	1248796.18	Картометрический	1.00	-
217	534514.40	1248800.98	Аналитический	0.05	-
218	534535.56	1248801.83	Картометрический	1.00	-
219	534574.74	1248775.61	Картометрический	1.00	-
220	534581.61	1248786.72	Картометрический	1.00	-
1	534664.83	1248764.85	Картометрический	1.00	-
221	533085.68	1248288.53	Картометрический	1.00	-
222	533068.16	1248301.95	Картометрический	1.00	-
223	533031.79	1248357.47	Картометрический	1.00	-
224	533054.32	1248410.74	Картометрический	1.00	-
225	533035.10	1248476.80	Картометрический	1.00	-
226	533065.59	1248547.75	Картометрический	1.00	-
227	533072.32	1248545.80	Картометрический	1.00	-
228	533070.39	1248552.40	Картометрический	1.00	-
229	533069.51	1248586.05	Картометрический	1.00	-
230	533059.81	1248618.42	Картометрический	1.00	-
231	533060.37	1248648.51	Картометрический	1.00	-
232	533057.23	1248685.38	Картометрический	1.00	-
233	533055.40	1248709.98	Картометрический	1.00	-
234	533044.84	1248722.84	Картометрический	1.00	-
235	533024.16	1248738.01	Картометрический	1.00	-
236	533004.92	1248756.54	Картометрический	1.00	-
237	533002.46	1248769.34	Картометрический	1.00	-
238	533010.36	1248781.92	Картометрический	1.00	-
239	533007.85	1248799.08	Картометрический	1.00	-

1	2	3	4	5	6
240	532987.59	1248815.96	Картометрический	1.00	-
241	532963.18	1248826.13	Картометрический	1.00	-
242	532947.05	1248834.61	Картометрический	1.00	-
243	532941.91	1248840.73	Картометрический	1.00	-
244	532940.97	1248843.54	Картометрический	1.00	-
245	532942.43	1248821.75	Картометрический	1.00	-
246	532983.55	1248775.52	Картометрический	1.00	-
247	533017.18	1248691.56	Картометрический	1.00	-
248	532935.41	1248653.71	Картометрический	1.00	-
249	532921.80	1248598.44	Картометрический	1.00	-
250	532770.48	1248541.90	Картометрический	1.00	-
251	532758.52	1248537.66	Картометрический	1.00	-
252	532726.75	1248520.23	Картометрический	1.00	-
253	532726.88	1248519.60	Картометрический	1.00	-
254	532735.41	1248500.86	Картометрический	1.00	-
255	532741.41	1248486.65	Картометрический	1.00	-
256	532750.18	1248461.25	Картометрический	1.00	-
257	532755.29	1248440.27	Картометрический	1.00	-
258	532895.42	1248251.21	Картометрический	1.00	-
259	532887.48	1248240.34	Картометрический	1.00	-
260	532928.54	1248195.15	Картометрический	1.00	-
221	533085.68	1248288.53	Картометрический	1.00	-
261	533530.39	1247276.44	Картометрический	1.00	-
262	533524.81	1247382.05	Картометрический	1.00	-
263	533458.96	1247494.81	Аналитический	0.05	-
264	533455.61	1247500.54	Аналитический	0.05	-
265	533451.71	1247528.17	Аналитический	0.05	-
266	533447.56	1247558.77	Картометрический	1.00	-
267	533495.36	1247575.34	Картометрический	1.00	-
268	533490.88	1247592.67	Картометрический	1.00	-
269	533484.99	1247628.77	Картометрический	1.00	-
270	533483.46	1247641.28	Картометрический	1.00	-
271	533477.61	1247689.25	Картометрический	1.00	-
272	533466.27	1247728.57	Картометрический	1.00	-
273	533455.86	1247764.67	Картометрический	1.00	-
274	533487.67	1247915.01	Картометрический	1.00	-
275	533479.25	1247903.50	Картометрический	1.00	-
276	533468.34	1247894.15	Картометрический	1.00	-
277	533459.87	1247889.93	Картометрический	1.00	-
278	533450.12	1247887.57	Картометрический	1.00	-
279	533439.44	1247885.07	Картометрический	1.00	-
280	533429.83	1247885.06	Картометрический	1.00	-
281	533420.49	1247886.55	Картометрический	1.00	-
282	533410.33	1247889.24	Картометрический	1.00	-
283	533393.39	1247895.44	Картометрический	1.00	-
284	533376.83	1247902.74	Картометрический	1.00	-
285	533360.87	1247910.73	Картометрический	1.00	-
286	533344.42	1247919.56	Картометрический	1.00	-
287	533329.12	1247928.33	Картометрический	1.00	-
288	533315.64	1247936.05	Картометрический	1.00	-

1	2	3	4	5	6
289	533295.28	1247947.67	Картометрический	1.00	-
290	533262.60	1247906.60	Картометрический	1.00	-
291	533176.77	1247904.29	Картометрический	1.00	-
292	533183.29	1247797.72	Картометрический	1.00	-
293	533328.38	1247820.95	Картометрический	1.00	-
294	533358.00	1247567.13	Картометрический	1.00	-
295	533327.35	1247566.71	Картометрический	1.00	-
296	533298.20	1247562.21	Картометрический	1.00	-
297	533405.69	1247265.37	Картометрический	1.00	-
298	533470.31	1247269.63	Аналитический	0.05	-
299	533484.25	1247271.23	Аналитический	0.05	-
261	533530.39	1247276.44	Картометрический	1.00	-
300	534812.67	1245887.63	Картометрический	1.00	-
301	534823.51	1245985.61	Картометрический	1.00	-
302	534763.60	1246024.52	Картометрический	1.00	-
303	534707.99	1246064.71	Аналитический	0.30	-
304	534649.57	1246088.42	Аналитический	0.30	-
305	534554.14	1246145.91	Картометрический	1.00	-
306	534522.57	1246159.12	Картометрический	1.00	-
307	534494.42	1246168.86	Аналитический	0.30	-
308	534470.29	1246169.49	Аналитический	0.30	-
309	534396.00	1246177.75	Аналитический	0.30	-
310	534350.58	1246173.82	Аналитический	0.05	-
311	534239.29	1246181.39	Аналитический	0.05	-
312	534157.23	1246213.67	Аналитический	0.05	-
313	534148.57	1246217.93	Аналитический	0.05	-
314	534120.77	1246231.48	Аналитический	0.05	-
315	534089.41	1246246.91	Аналитический	0.05	-
316	534076.94	1246253.12	Аналитический	0.05	-
317	534066.51	1246258.31	Аналитический	0.05	-
318	534053.84	1246264.61	Аналитический	0.05	-
319	534019.62	1246295.38	Картометрический	1.00	-
320	533993.52	1246348.81	Картометрический	1.00	-
321	533955.74	1246429.34	Аналитический	0.05	-
322	533911.83	1246477.31	Аналитический	0.05	-
323	533894.98	1246496.75	Аналитический	0.05	-
324	533893.29	1246498.38	Аналитический	0.05	-
325	533880.98	1246510.27	Аналитический	0.05	-
326	533876.43	1246513.13	Аналитический	0.05	-
327	533857.48	1246522.71	Аналитический	0.05	-
328	533848.52	1246527.54	Аналитический	0.05	-
329	533847.96	1246527.97	Аналитический	0.05	-
330	533824.11	1246546.37	Аналитический	0.05	-
331	533800.09	1246560.24	Аналитический	0.05	-
332	533791.19	1246565.08	Аналитический	0.05	-
333	533795.35	1246567.38	Аналитический	0.05	-
334	533816.09	1246579.18	Картометрический	1.00	-
335	533773.32	1246653.07	Картометрический	1.00	-
336	533718.61	1246782.52	Картометрический	1.00	-
337	533685.02	1246771.97	Аналитический	0.05	-

1	2	3	4	5	6
338	533681.17	1246770.75	Аналитический	0.05	-
339	533680.21	1246772.79	Аналитический	0.05	-
340	533672.06	1246792.82	Аналитический	0.05	-
341	533669.71	1246798.50	Аналитический	0.05	-
342	533663.18	1246814.33	Аналитический	0.05	-
343	533665.19	1246815.10	Аналитический	0.05	-
344	533698.75	1246827.86	Картометрический	1.00	-
345	533597.94	1247130.83	Картометрический	1.00	-
346	533563.23	1247120.26	Аналитический	0.05	-
347	533559.36	1247119.10	Аналитический	0.05	-
348	533472.24	1247093.12	Картометрический	1.00	-
349	533499.75	1246999.25	Картометрический	1.00	-
350	533348.73	1246931.69	Картометрический	1.00	-
351	533449.14	1246735.23	Картометрический	1.00	-
352	533462.76	1246705.70	Картометрический	1.00	-
353	533492.14	1246647.04	Картометрический	1.00	-
354	533553.12	1246689.53	Картометрический	1.00	-
355	533642.11	1246737.78	Картометрический	1.00	-
356	533665.99	1246665.80	Картометрический	1.00	-
357	533685.91	1246603.65	Картометрический	1.00	-
358	533729.60	1246537.80	Картометрический	1.00	-
359	533824.45	1246498.92	Картометрический	1.00	-
360	533858.09	1246499.46	Картометрический	1.00	-
361	533889.40	1246479.67	Картометрический	1.00	-
362	533929.95	1246439.00	Картометрический	1.00	-
363	534002.57	1246279.44	Картометрический	1.00	-
364	533983.11	1246234.98	Картометрический	1.00	-
365	534016.04	1246208.25	Картометрический	1.00	-
366	534086.16	1246181.70	Картометрический	1.00	-
367	534106.78	1246227.59	Картометрический	1.00	-
368	534187.90	1246188.52	Картометрический	1.00	-
369	534163.21	1246122.55	Картометрический	1.00	-
370	534235.45	1246065.41	Картометрический	1.00	-
371	534299.84	1246041.58	Картометрический	1.00	-
372	534383.80	1246029.63	Картометрический	1.00	-
373	534578.72	1245956.01	Картометрический	1.00	-
374	534627.10	1246018.49	Картометрический	1.00	-
375	534713.27	1245976.16	Картометрический	1.00	-
376	534706.41	1245922.89	Картометрический	1.00	-
300	534812.67	1245887.63	Картометрический	1.00	-
377	535949.08	1245381.22	Картометрический	1.00	-
378	535906.75	1245411.80	Картометрический	1.00	-
379	535769.41	1245457.62	Картометрический	1.00	-
380	535729.02	1245484.41	Картометрический	1.00	-
381	535687.79	1245510.77	Картометрический	1.00	-
382	535550.10	1245603.72	Картометрический	1.00	-
383	535506.41	1245622.31	Картометрический	1.00	-
384	535494.05	1245605.97	Картометрический	1.00	-
385	535450.91	1245548.98	Картометрический	1.00	-
386	535519.26	1245414.22	Картометрический	1.00	-

1	2	3	4	5	6
387	535549.64	1245395.42	Картометрический	1.00	-
388	535666.13	1245390.40	Картометрический	1.00	-
389	535772.80	1245355.24	Картометрический	1.00	-
390	535810.25	1245350.26	Картометрический	1.00	-
391	535873.54	1245314.84	Картометрический	1.00	-
392	535887.12	1245302.85	Картометрический	1.00	-
377	535949.08	1245381.22	Картометрический	1.00	-
3. Сведения о характерных точках части (частей) границы объекта					
Обозначение характерных точек части границы	Координаты, м		Метод определения координат характерной точки	Средняя квадратическая погрешность положения характерной точки (M _t), м	Описание обозначения точки на местности (при наличии)
	X	Y			
1	2	3	4	5	6
Часть №					
-	-	-	-	-	-



Масштаб: 1:500
 Метры

Проектная организация: ООО «Инженерно-проектный центр «Геопроjekt»
 Адрес: 401000, Волгоградская область, Волгоградский район, с/пос. Ленинский, ул. Советская, д. 10
 Исполнитель: [подпись]
 Дата: 2023 г.

45

ОПИСАНИЕ МЕСТОПОЛОЖЕНИЯ ГРАНИЦ

Зона улиц, дорог, инженерной и транспортной инфраструктуры
хутора Каменка – ИТ1/3

(наименование объекта, местоположение границ которого описано
(далее - объект)

Раздел 1

Сведения об объекте		
№ п/п	Характеристики объекта	Описание характеристик
1	2	3
1	Местоположение объекта	Воронежская область, Семилукский муниципальный район, Староведугское сельское поселение, хутор Каменка
2	Площадь объекта \pm величина погрешности определения площади ($P \pm \Delta P$)	18035 +/- 470 м ²
3	Иные характеристики объекта	-

Сведения о местоположении границ объекта					
1. Система координат: МСК - 36, зона 1					
2. Сведения о характерных точках границ объекта					
Обозначение характерных точек границ	Координаты, м		Метод определения координат характерной точки	Средняя квадратическая погрешность положения характерной точки (Mt), м	Описание обозначения точки на местности (при наличии)
	X	Y			
1	2	3	4	5	6
1	533791.45	1248576.81	Картометрический	1.00	-
2	533779.16	1248582.78	Картометрический	1.00	-
3	533767.42	1248591.71	Картометрический	1.00	-
4	533759.41	1248585.07	Картометрический	1.00	-
5	533760.31	1248578.08	Картометрический	1.00	-
6	533759.62	1248574.49	Картометрический	1.00	-
7	533706.96	1248487.36	Картометрический	1.00	-
8	533689.52	1248455.21	Картометрический	1.00	-
9	533654.81	1248390.97	Картометрический	1.00	-
10	533645.35	1248375.05	Картометрический	1.00	-
11	533635.40	1248359.68	Картометрический	1.00	-
12	533624.53	1248344.72	Картометрический	1.00	-
13	533612.71	1248329.78	Картометрический	1.00	-
14	533549.03	1248244.79	Картометрический	1.00	-
15	533527.40	1248214.18	Картометрический	1.00	-
16	533518.10	1248199.06	Картометрический	1.00	-
17	533509.42	1248183.51	Картометрический	1.00	-
18	533498.03	1248159.59	Картометрический	1.00	-
19	533491.85	1248142.03	Картометрический	1.00	-
20	533487.31	1248124.18	Картометрический	1.00	-
21	533484.58	1248105.90	Картометрический	1.00	-
22	533482.30	1248088.11	Картометрический	1.00	-
23	533481.11	1248068.50	Картометрический	1.00	-
24	533481.63	1248049.09	Картометрический	1.00	-
25	533483.94	1248030.23	Картометрический	1.00	-
26	533487.45	1248012.14	Картометрический	1.00	-
27	533492.41	1247995.02	Картометрический	1.00	-
28	533496.36	1247971.53	Картометрический	1.00	-
29	533494.38	1247957.26	Картометрический	1.00	-
30	533490.65	1247947.60	Картометрический	1.00	-
31	533486.04	1247937.50	Картометрический	1.00	-
32	533474.78	1247922.75	Картометрический	1.00	-
33	533465.04	1247912.81	Картометрический	1.00	-
34	533453.41	1247907.76	Картометрический	1.00	-
35	533443.53	1247904.90	Картометрический	1.00	-
36	533431.37	1247904.57	Картометрический	1.00	-
37	533424.27	1247905.70	Картометрический	1.00	-

1	2	3	4	5	6
38	533416.43	1247909.36	Картометрический	1.00	-
39	533401.10	1247914.98	Картометрический	1.00	-
40	533385.85	1247921.70	Картометрический	1.00	-
41	533370.53	1247929.37	Картометрический	1.00	-
42	533354.83	1247937.79	Картометрический	1.00	-
43	533339.50	1247946.58	Картометрический	1.00	-
44	533326.12	1247954.25	Картометрический	1.00	-
45	533309.32	1247963.82	Картометрический	1.00	-
46	533306.14	1247959.52	Картометрический	1.00	-
47	533295.28	1247947.67	Картометрический	1.00	-
48	533315.64	1247936.05	Картометрический	1.00	-
49	533329.12	1247928.33	Картометрический	1.00	-
50	533344.42	1247919.56	Картометрический	1.00	-
51	533360.87	1247910.73	Картометрический	1.00	-
52	533376.83	1247902.74	Картометрический	1.00	-
53	533393.39	1247895.44	Картометрический	1.00	-
54	533410.33	1247889.24	Картометрический	1.00	-
55	533420.49	1247886.55	Картометрический	1.00	-
56	533429.83	1247885.06	Картометрический	1.00	-
57	533439.44	1247885.07	Картометрический	1.00	-
58	533450.12	1247887.57	Картометрический	1.00	-
59	533459.87	1247889.93	Картометрический	1.00	-
60	533468.34	1247894.15	Картометрический	1.00	-
61	533479.25	1247903.50	Картометрический	1.00	-
62	533487.67	1247915.01	Картометрический	1.00	-
63	533501.22	1247932.55	Картометрический	1.00	-
64	533507.02	1247943.28	Картометрический	1.00	-
65	533509.62	1247951.56	Картометрический	1.00	-
66	533511.73	1247960.87	Картометрический	1.00	-
67	533512.61	1247981.30	Картометрический	1.00	-
68	533509.75	1247999.46	Картометрический	1.00	-
69	533505.80	1248016.20	Картометрический	1.00	-
70	533502.50	1248033.24	Картометрический	1.00	-
71	533500.39	1248050.42	Картометрический	1.00	-
72	533499.91	1248068.22	Картометрический	1.00	-
73	533501.00	1248086.07	Картометрический	1.00	-
74	533503.23	1248103.54	Картометрический	1.00	-
75	533505.74	1248120.45	Картометрический	1.00	-
76	533509.85	1248136.55	Картометрический	1.00	-
77	533515.43	1248152.44	Картометрический	1.00	-
78	533526.01	1248174.66	Картометрический	1.00	-
79	533534.38	1248189.65	Картометрический	1.00	-
80	533543.23	1248204.03	Картометрический	1.00	-
81	533565.38	1248234.75	Картометрический	1.00	-
82	533596.89	1248276.33	Картометрический	1.00	-
83	533627.22	1248318.30	Картометрический	1.00	-
84	533639.23	1248333.49	Картометрический	1.00	-
85	533650.57	1248349.10	Картометрический	1.00	-
86	533661.26	1248365.61	Картометрический	1.00	-
87	533670.78	1248381.64	Картометрический	1.00	-


1	2	3	4	5	6
88	533706.79	1248448.74	Картометрический	1.00	-
89	533708.31	1248448.62	Картометрический	1.00	-
90	533709.77	1248447.40	Картометрический	1.00	-
91	533710.87	1248445.09	Картометрический	1.00	-
92	533720.90	1248453.08	Картометрический	1.00	-
93	533722.52	1248456.94	Картометрический	1.00	-
94	533722.70	1248459.52	Картометрический	1.00	-
95	533721.22	1248462.44	Картометрический	1.00	-
96	533719.25	1248464.03	Картометрический	1.00	-
97	533717.74	1248465.69	Картометрический	1.00	-
98	533717.09	1248468.26	Картометрический	1.00	-
99	533717.18	1248470.92	Картометрический	1.00	-
100	533719.60	1248476.85	Картометрический	1.00	-
101	533763.86	1248551.62	Картометрический	1.00	-
102	533767.93	1248557.90	Картометрический	1.00	-
103	533772.30	1248561.76	Картометрический	1.00	-
104	533778.77	1248563.21	Картометрический	1.00	-
105	533787.68	1248562.50	Картометрический	1.00	-
1	533791.45	1248576.81	Картометрический	1.00	-

3. Сведения о характерных точках части (частей) границы объекта

Обозначение характерных точек части границы	Координаты, м		Метод определения координат характерной точки	Средняя квадратическая погрешность положения характерной точки (Mt), м	Описание обозначения точки на местности (при наличии)
	X	Y			
1	2	3	4	5	6
Часть №					
-	-	-	-	-	-

Раздел 4

План границ объекта




Масштаб 1:5000

Используемые условные знаки и обозначения :



границы территориальной зоны



характерная точка границ территориальной зоны

Руководитель БУВО «Нормативно-проектный центр»

Подпись Ю.В. Шалыгина Ю.В. Шалыгина Дата « 15 » сентября 2021г.

Место для оттиска печати (при наличии) лица, составившего описание местоположения границ объекта



ОПИСАНИЕ МЕСТОПОЛОЖЕНИЯ ГРАНИЦ

Зона сельскохозяйственного использования в границах населенного пункта
хутора Каменка – СХ1/3

(наименование объекта, местоположение границ которого описано
далее - объект)

Раздел 1

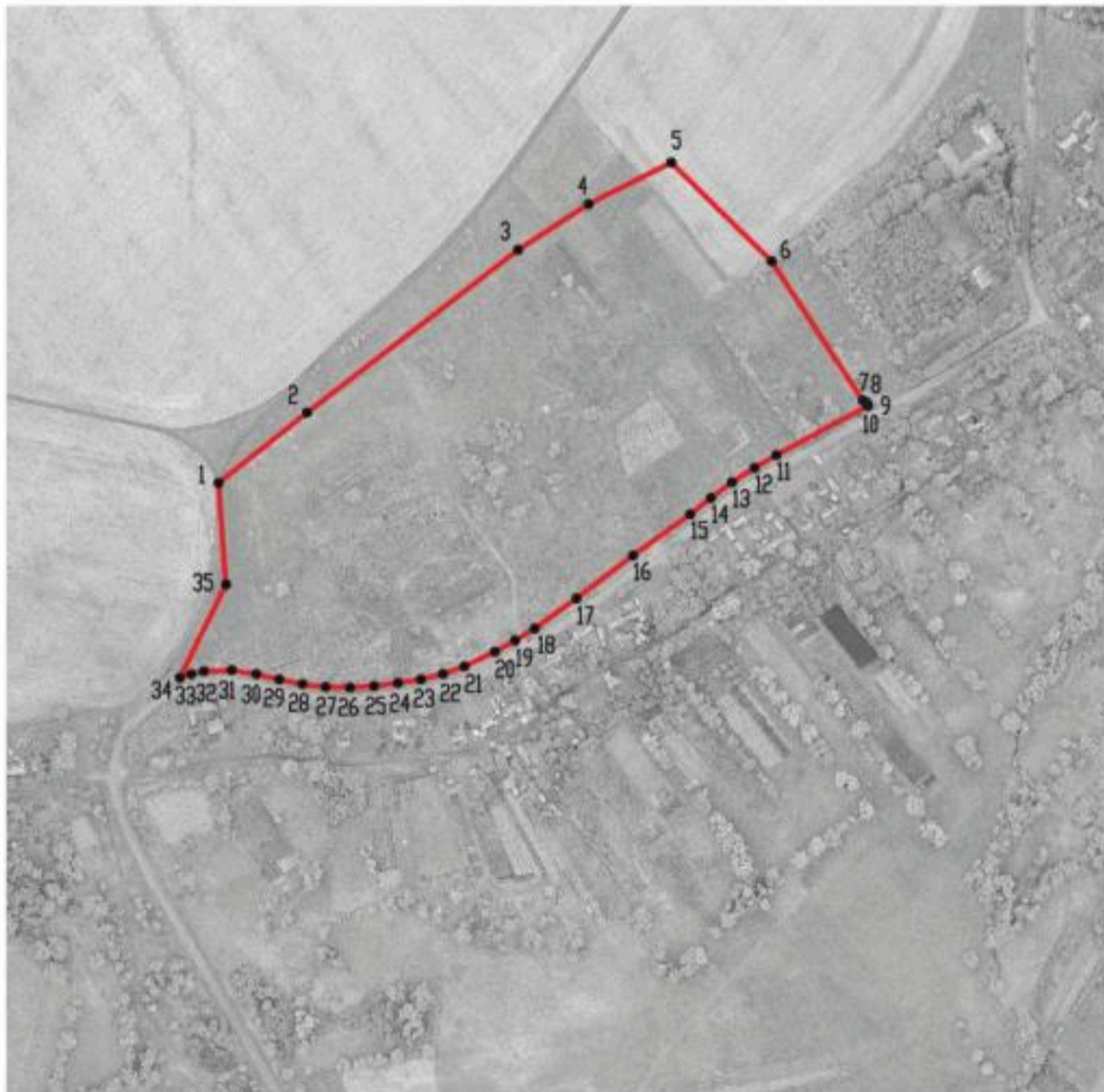
Сведения об объекте		
№ п/п	Характеристики объекта	Описание характеристик
1	2	3
1	Местоположение объекта	Воронежская область, Семилукский муниципальный район, Староведугское сельское поселение, хутор Каменка
2	Площадь объекта ± величина погрешности определения площади ($P \pm \Delta P$)	102224 +/- 1119 м ²
3	Иные характеристики объекта	-

Сведения о местоположении границ объекта					
1. Система координат: МСК - 36, зона 1					
2. Сведения о характерных точках границ объекта					
Обозначение характерных точек границ	Координаты, м		Метод определения координат характерной точки	Средняя квадратическая погрешность положения характерной точки (Mt), м	Описание обозначения точки на местности (при наличии)
	X	Y			
1	2	3	4	5	6
1	533650.20	1247971.76	Картометрический	1.00	-
2	533701.88	1248036.85	Картометрический	1.00	-
3	533821.56	1248191.81	Картометрический	1.00	-
4	533855.15	1248243.62	Картометрический	1.00	-
5	533885.72	1248304.36	Картометрический	1.00	-
6	533813.19	1248378.13	Картометрический	1.00	-
7	533710.87	1248445.09	Картометрический	1.00	-
8	533709.77	1248447.40	Картометрический	1.00	-
9	533708.31	1248448.62	Картометрический	1.00	-
10	533706.79	1248448.74	Картометрический	1.00	-
11	533670.78	1248381.64	Картометрический	1.00	-
12	533661.26	1248365.61	Картометрический	1.00	-
13	533650.57	1248349.10	Картометрический	1.00	-
14	533639.23	1248333.49	Картометрический	1.00	-
15	533627.22	1248318.30	Картометрический	1.00	-
16	533596.89	1248276.33	Картометрический	1.00	-
17	533565.38	1248234.75	Картометрический	1.00	-
18	533543.23	1248204.03	Картометрический	1.00	-
19	533534.38	1248189.65	Картометрический	1.00	-
20	533526.01	1248174.66	Картометрический	1.00	-
21	533515.43	1248152.44	Картометрический	1.00	-
22	533509.85	1248136.55	Картометрический	1.00	-
23	533505.74	1248120.45	Картометрический	1.00	-
24	533503.23	1248103.54	Картометрический	1.00	-
25	533501.00	1248086.07	Картометрический	1.00	-
26	533499.91	1248068.22	Картометрический	1.00	-
27	533500.39	1248050.42	Картометрический	1.00	-
28	533502.50	1248033.24	Картометрический	1.00	-
29	533505.80	1248016.20	Картометрический	1.00	-
30	533509.75	1247999.46	Картометрический	1.00	-
31	533512.61	1247981.30	Картометрический	1.00	-
32	533511.73	1247960.87	Картометрический	1.00	-
33	533509.62	1247951.56	Картометрический	1.00	-
34	533507.02	1247943.28	Картометрический	1.00	-
35	533575.54	1247977.16	Картометрический	1.00	-
1	533650.20	1247971.76	Картометрический	1.00	-

3. Сведения о характерных точках части (частей) границы объекта					
Обозначение характерных точек части границы	Координаты, м		Метод определения координат характерной точки	Средняя квадратическая погрешность положения характерной точки (Mt), м	Описание обозначения точки на местности (при наличии)
	X	Y			
1	2	3	4	5	6
Часть №					
-	-	-	-	-	-

Раздел 4

План границ объекта



Масштаб 1:5000

Используемые условные знаки и обозначения :



границы территориальной зоны



характерная точка границ территориальной зоны

Руководитель БУВО «Нормативно-проектный центр»

Подпись Ю.В. Шалыгина Ю.В. Шалыгина Дата « 15 » сентября 2021 г.

Место для оттиска печати (при наличии) лица, составившего описание местоположения границ объекта



Приложение № 4
к правилам землепользования и застройки
Староведутского сельского поселения
Семилукского муниципального района
Воронежской области

СВЕДЕНИЯ О ГРАНИЦАХ ТЕРРИТОРИАЛЬНЫХ ЗОН,
СОДЕРЖАЩИЕ ГРАФИЧЕСКОЕ ОПИСАНИЕ МЕСТОПОЛОЖЕНИЯ
ГРАНИЦ ТЕРРИТОРИАЛЬНЫХ ЗОН, ПЕРЕЧЕНЬ КООРДИНАТ
ХАРАКТЕРНЫХ ТОЧЕК ГРАНИЦ ТЕРРИТОРИАЛЬНЫХ ЗОН
ХУТОРА РОГАЧИХА

ОПИСАНИЕ МЕСТОПОЛОЖЕНИЯ ГРАНИЦ

Зона застройки индивидуальными жилыми домами хутора Рогачиха – Ж1/4

(наименование объекта, местоположение границ которого описано
(далее - объект))

Раздел 1

Сведения об объекте		
№ п/п	Характеристики объекта	Описание характеристик
1	2	3
1	Местоположение объекта	Воронежская область, Семилукский муниципальный район, Староведугское сельское поселение, хутор Рогачиха
2	Площадь объекта ± величина погрешности определения площади ($P \pm \Delta P$)	177849 +/- 7380 м ²
3	Иные характеристики объекта	-

Сведения о местоположении границ объекта					
1. Система координат: МСК - 36, зона 1					
2. Сведения о характерных точках границ объекта					
Обозначение характерных точек границ	Координаты, м		Метод определения координат характерной точки	Средняя квадратическая погрешность положения характерной точки (Mt), м	Описание обозначения точки на местности (при наличии)
	X	Y			
1	2	3	4	5	6
1	522330.67	1248431.40	Картометрический	5.00	-
2	522346.22	1248461.99	Картометрический	5.00	-
3	522310.12	1248483.00	Картометрический	5.00	-
4	522267.74	1248490.24	Картометрический	5.00	-
5	522219.19	1248474.27	Картометрический	5.00	-
6	522228.02	1248427.67	Картометрический	5.00	-
7	522255.33	1248450.26	Картометрический	5.00	-
8	522288.13	1248449.77	Картометрический	5.00	-
1	522330.67	1248431.40	Картометрический	5.00	-
9	522203.23	1248314.30	Картометрический	5.00	-
10	522208.04	1248373.04	Картометрический	5.00	-
11	522136.46	1248461.64	Картометрический	5.00	-
12	522075.06	1248506.92	Картометрический	5.00	-
13	522057.20	1248487.01	Картометрический	5.00	-
14	522123.40	1248410.22	Картометрический	5.00	-
15	522074.14	1248383.10	Картометрический	5.00	-
16	522130.62	1248354.61	Картометрический	5.00	-
17	522151.81	1248287.16	Картометрический	5.00	-
18	522167.75	1248289.05	Картометрический	5.00	-
19	522153.42	1248360.00	Картометрический	5.00	-
20	522165.43	1248365.28	Картометрический	5.00	-
9	522203.23	1248314.30	Картометрический	5.00	-
21	521777.76	1248729.34	Картометрический	5.00	-
22	521872.60	1248899.54	Картометрический	5.00	-
23	521854.61	1248921.12	Картометрический	5.00	-
24	521886.57	1248947.76	Картометрический	5.00	-
25	521870.02	1248959.14	Картометрический	5.00	-
26	521910.61	1249020.86	Картометрический	5.00	-
27	521875.44	1249036.74	Картометрический	5.00	-
28	521828.05	1248935.53	Картометрический	5.00	-
29	521756.04	1248869.68	Картометрический	5.00	-
30	521699.18	1248796.57	Картометрический	5.00	-
31	521703.88	1248767.92	Картометрический	5.00	-
21	521777.76	1248729.34	Картометрический	5.00	-

1	2	3	4	5	6
32	522130.51	1249225.14	Аналитический	0.10	-
33	522142.49	1249238.93	Аналитический	0.10	-
34	522176.53	1249292.85	Аналитический	0.10	-
35	522208.79	1249339.94	Картометрический	5.00	-
36	522201.71	1249374.68	Аналитический	0.10	-
37	522172.01	1249391.72	Аналитический	0.10	-
38	522136.07	1249452.64	Картометрический	5.00	-
39	522111.78	1249461.80	Картометрический	5.00	-
40	522086.27	1249433.66	Картометрический	5.00	-
41	521949.51	1249207.65	Картометрический	5.00	-
42	521986.96	1249182.79	Картометрический	5.00	-
43	522041.73	1249280.65	Картометрический	5.00	-
44	522110.44	1249239.08	Аналитический	0.10	-
32	522130.51	1249225.14	Аналитический	0.10	-
45	522325.05	1249857.59	Аналитический	2.50	-
46	522337.78	1249918.01	Картометрический	5.00	-
47	522324.33	1249955.13	Картометрический	5.00	-
48	522317.87	1250001.59	Картометрический	5.00	-
49	522269.35	1250133.49	Картометрический	5.00	-
50	522213.10	1250321.21	Картометрический	5.00	-
51	522145.10	1250448.00	Картометрический	5.00	-
52	522123.11	1250427.65	Картометрический	5.00	-
53	522033.36	1250409.71	Картометрический	5.00	-
54	522069.92	1250335.32	Картометрический	5.00	-
55	522058.93	1250204.10	Картометрический	5.00	-
56	522108.33	1250178.87	Картометрический	5.00	-
57	522158.61	1250009.75	Картометрический	5.00	-
58	522195.48	1249878.28	Картометрический	5.00	-
59	522180.87	1249809.57	Картометрический	5.00	-
60	522114.58	1249702.16	Картометрический	5.00	-
61	522092.89	1249666.41	Аналитический	2.50	-
62	522180.68	1249651.62	Аналитический	2.50	-
63	522213.24	1249726.81	Аналитический	2.50	-
64	522268.07	1249703.87	Аналитический	2.50	-
65	522300.99	1249817.58	Аналитический	2.50	-
45	522325.05	1249857.59	Аналитический	2.50	-

3. Сведения о характерных точках части (частей) границы объекта

Обозначение характерных точек части границы	Координаты, м		Метод определения координат характерной точки	Средняя квадратическая погрешность положения характерной точки (M _t), м	Описание обозначения точки на местности (при наличии)
	X	Y			
1	2	3	4	5	6
Часть №					
-	-	-	-	-	-

Раздел 4

План границ объекта



Масштаб 1:10000

Используемые условные знаки и обозначения:

-  границы территориальной зоны
-  границы муниципального образования
-  характеристическая точка границ территориальной зоны

Руководитель БУВО «Нормативно-проектный центр»

Подпись Ю.В.Шалыгина

Дата « 15 » сентября 2021 г.

Место для отгвозживания (при наличии) лица, составившего описание местоположения границ объекта



Приложение № 5
к правилам землепользования и застройки
Староведутского сельского поселения
Семилукского муниципального района
Воронежской области

СВЕДЕНИЯ О ГРАНИЦАХ ТЕРРИТОРИАЛЬНЫХ ЗОН,
СОДЕРЖАЩИЕ ГРАФИЧЕСКОЕ ОПИСАНИЕ МЕСТОПОЛОЖЕНИЯ
ГРАНИЦ ТЕРРИТОРИАЛЬНЫХ ЗОН, ПЕРЕЧЕНЬ КООРДИНАТ
ХАРАКТЕРНЫХ ТОЧЕК ГРАНИЦ ТЕРРИТОРИАЛЬНЫХ ЗОН
ХУТОРА УСТЬЕ

ОПИСАНИЕ МЕСТОПОЛОЖЕНИЯ ГРАНИЦ

Зона застройки индивидуальными жилыми домами хутора Устье – Ж1/5

(наименование объекта, местоположение границ которого описано
(далее - объект)

Раздел 1

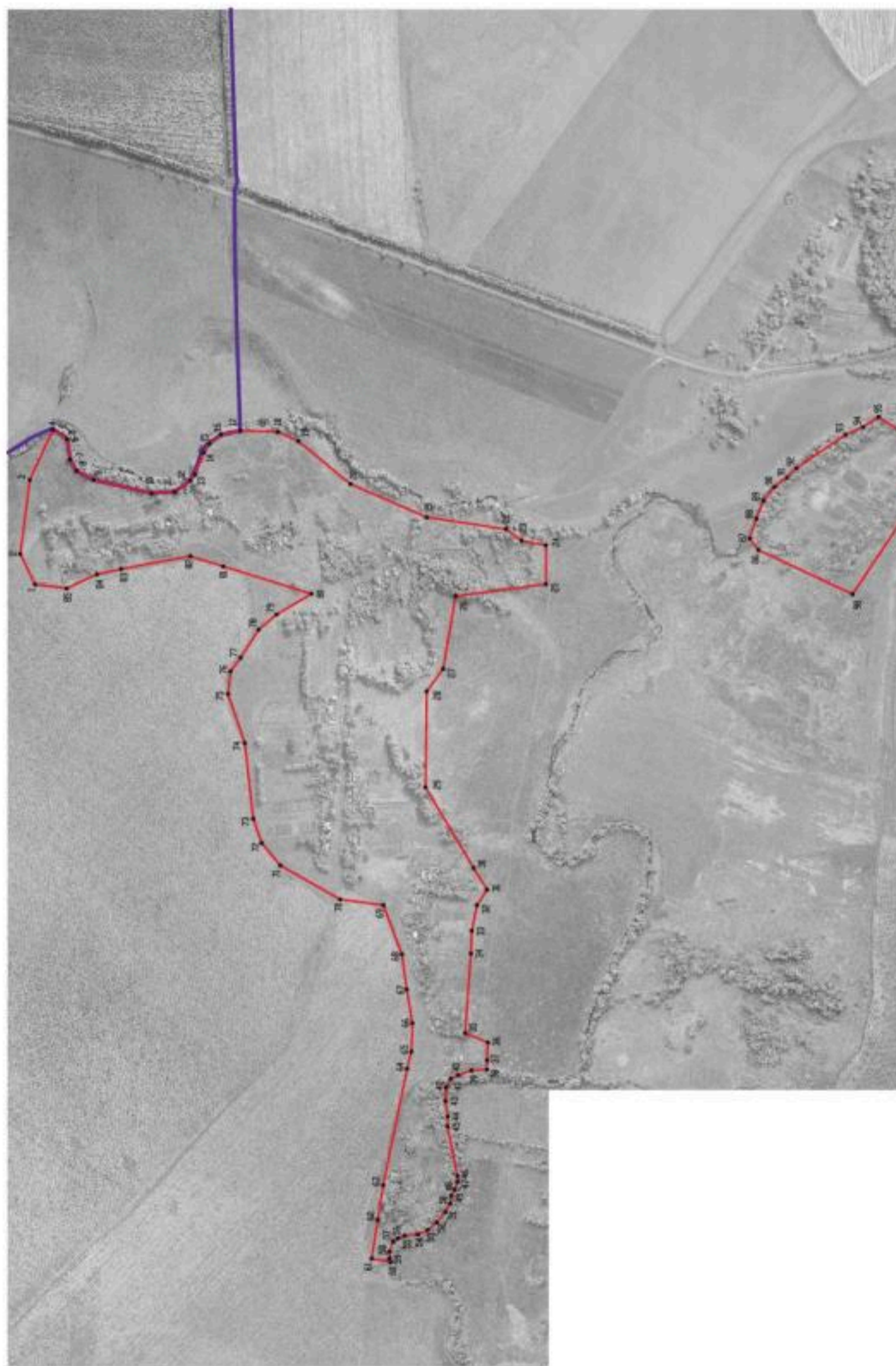
Сведения об объекте		
№ п/п	Характеристики объекта	Описание характеристик
1	2	3
1	Местоположение объекта	Воронежская область, Семилукский муниципальный район, Староведугское сельское поселение, хутор Устье
2	Площадь объекта \pm величина погрешности определения площади ($P \pm \Delta P$)	512615 +/- 2506 м ²
3	Иные характеристики объекта	-

Сведения о местоположении границ объекта					
1. Система координат: МСК - 36, зона 1					
2. Сведения о характерных точках границ объекта					
Обозначение характерных точек границ	Координаты, м		Метод определения координат характерной точки	Средняя квадратическая погрешность положения характерной точки (Mt), м	Описание обозначения точки на местности (при наличии)
	X	Y			
1	2	3	4	5	6
1	527950.50	1260934.97	Картометрический	1.00	-
2	527978.22	1260991.53	Картометрический	1.00	-
3	527960.62	1261128.81	Картометрический	1.00	-
4	527917.94	1261221.44	Картометрический	1.00	-
5	527891.06	1261204.00	Картометрический	1.00	-
6	527891.06	1261203.98	Картометрический	1.00	-
7	527885.73	1261166.48	Картометрический	1.00	-
8	527874.33	1261145.42	Картометрический	1.00	-
9	527842.41	1261128.78	Картометрический	1.00	-
10	527735.02	1261104.28	Картометрический	1.00	-
11	527692.01	1261106.58	Картометрический	1.00	-
12	527663.91	1261127.46	Картометрический	1.00	-
13	527654.43	1261138.97	Картометрический	1.00	-
14	527637.99	1261179.06	Картометрический	1.00	-
15	527627.62	1261195.58	Картометрический	1.00	-
16	527606.52	1261212.69	Картометрический	1.00	-
17	527570.44	1261219.77	Картометрический	1.00	-
18	527501.23	1261217.67	Картометрический	1.00	-
19	527462.88	1261200.23	Картометрический	1.00	-
20	527366.43	1261120.82	Картометрический	1.00	-
21	527225.42	1261059.62	Картометрический	1.00	-
22	527078.42	1261037.49	Картометрический	1.00	-
23	527049.75	1261016.12	Картометрический	1.00	-
24	527004.63	1261007.94	Картометрический	1.00	-
25	527004.50	1260935.67	Картометрический	1.00	-
26	527172.13	1260913.58	Картометрический	1.00	-
27	527194.75	1260779.10	Картометрический	1.00	-
28	527225.41	1260737.14	Картометрический	1.00	-
29	527227.71	1260559.69	Картометрический	1.00	-
30	527138.41	1260410.16	Картометрический	1.00	-
31	527113.71	1260370.07	Картометрический	1.00	-
32	527132.25	1260341.22	Картометрический	1.00	-
33	527141.83	1260294.03	Картометрический	1.00	-
34	527143.47	1260251.76	Картометрический	1.00	-
35	527154.13	1260104.70	Картометрический	1.00	-
36	527112.18	1260087.08	Картометрический	1.00	-
37	527113.48	1260054.60	Картометрический	1.00	-

1	2	3	4	5	6
38	527114.03	1260037.05	Картометрический	1.00	-
39	527142.65	1260035.42	Картометрический	1.00	-
40	527167.49	1260026.31	Картометрический	1.00	-
41	527181.07	1260019.85	Картометрический	1.00	-
42	527189.25	1260004.22	Картометрический	1.00	-
43	527190.71	1259978.85	Картометрический	1.00	-
44	527186.32	1259949.98	Картометрический	1.00	-
45	527186.84	1259932.16	Картометрический	1.00	-
46	527168.66	1259839.95	Картометрический	1.00	-
47	527168.23	1259829.23	Картометрический	1.00	-
48	527173.10	1259814.51	Картометрический	1.00	-
49	527179.89	1259803.15	Картометрический	1.00	-
50	527182.05	1259789.04	Картометрический	1.00	-
51	527190.48	1259773.47	Картометрический	1.00	-
52	527207.05	1259753.88	Картометрический	1.00	-
53	527223.51	1259740.20	Картометрический	1.00	-
54	527241.86	1259731.67	Картометрический	1.00	-
55	527266.24	1259729.42	Картометрический	1.00	-
56	527278.58	1259723.98	Картометрический	1.00	-
57	527287.85	1259718.86	Картометрический	1.00	-
58	527294.29	1259700.19	Картометрический	1.00	-
59	527294.26	1259687.36	Картометрический	1.00	-
60	527292.11	1259680.40	Картометрический	1.00	-
61	527327.39	1259687.00	Картометрический	1.00	-
62	527316.09	1259758.74	Картометрический	1.00	-
63	527306.04	1259822.73	Картометрический	1.00	-
64	527261.71	1260038.62	Аналитический	0.10	-
65	527253.83	1260069.99	Аналитический	0.10	-
66	527252.04	1260123.04	Аналитический	0.10	-
67	527262.25	1260185.41	Аналитический	0.10	-
68	527271.26	1260250.14	Картометрический	1.00	-
69	527305.72	1260341.32	Картометрический	1.00	-
70	527385.65	1260352.03	Аналитический	0.10	-
71	527496.51	1260414.92	Картометрический	1.00	-
72	527530.87	1260456.51	Картометрический	1.00	-
73	527546.59	1260501.26	Картометрический	1.00	-
74	527562.45	1260641.75	Картометрический	1.00	-
75	527593.39	1260732.35	Картометрический	1.00	-
76	527588.67	1260774.10	Картометрический	1.00	-
77	527569.93	1260799.46	Картометрический	1.00	-
78	527536.62	1260851.52	Картометрический	1.00	-
79	527503.55	1260879.56	Картометрический	1.00	-
80	527438.88	1260917.79	Картометрический	1.00	-
81	527602.07	1260968.66	Картометрический	1.00	-
82	527663.26	1260987.56	Картометрический	1.00	-
83	527791.50	1260963.67	Картометрический	1.00	-
84	527836.10	1260953.93	Картометрический	1.00	-
85	527892.43	1260927.80	Картометрический	1.00	-
1	527950.50	1260934.97	Картометрический	1.00	-

1	2	3	4	5	6
86	526611.01	1260998.93	Картометрический	1.00	-
87	526627.47	1261020.61	Картометрический	1.00	-
88	526614.82	1261057.03	Картометрический	1.00	-
89	526601.80	1261090.62	Картометрический	1.00	-
90	526580.97	1261115.93	Картометрический	1.00	-
91	526558.19	1261132.84	Картометрический	1.00	-
92	526540.59	1261150.68	Картометрический	1.00	-
93	526449.63	1261212.75	Картометрический	1.00	-
94	526417.11	1261226.73	Картометрический	1.00	-
95	526388.59	1261245.36	Картометрический	1.00	-
96	526350.94	1261220.41	Картометрический	1.00	-
97	526284.68	1261144.64	Картометрический	1.00	-
98	526436.68	1260917.20	Картометрический	1.00	-
86	526611.01	1260998.93	Картометрический	1.00	-
3. Сведения о характерных точках части (частей) границы объекта					
Обозначение характерных точек части границы	Координаты, м		Метод определения координат характерной точки	Средняя квадратическая погрешность положения характерной точки (Mt), м	Описание обозначения точки на местности (при наличии)
	X	Y			
1	2	3	4	5	6
Часть №					
-	-	-	-	-	-

Рисунок 4
План границ объекта



- Используемые условные знаки и обозначения:
- границы территориальной зоны
 - границы муниципального образования
 - характеристика точки границ территориальной зоны
 - № 1

Масштаб 1:5000

Руководитель Ю.В.О. «Нормативно-проектный центр
Подписка Ю.В. Шальгина Дата « 15 » сентября 2021г.
Место для печати (фамилия) (инициалы), составившего описание землепользования границ объекта

ОПИСАНИЕ МЕСТОПОЛОЖЕНИЯ ГРАНИЦ

Зона сельскохозяйственного использования в границах населенного пункта
хутора Устье – СХ1/5

(наименование объекта, местоположение границ которого описано
далее - объект)

Раздел 1

Сведения об объекте		
№ п/п	Характеристики объекта	Описание характеристик
1	2	3
1	Местоположение объекта	Воронежская область, Семилукский муниципальный район, Староведугское сельское поселение, хутор Устье
2	Площадь объекта ± величина погрешности определения площади ($P \pm \Delta P$)	290457 +/- 1886 м ²
3	Иные характеристики объекта	-

Сведения о местоположении границ объекта					
1. Система координат: МСК - 36, зона 1					
2. Сведения о характерных точках границ объекта					
Обозначение характерных точек границ	Координаты, м		Метод определения координат характерной точки	Средняя квадратическая погрешность положения характерной точки (Мт), м	Описание обозначения точки на местности (при наличии)
	X	Y			
1	2	3	4	5	6
1	527274.02	1259677.03	Картометрический	1.00	-
2	527285.43	1259679.12	Картометрический	1.00	-
3	527288.20	1259688.36	Картометрический	1.00	-
4	527288.22	1259699.27	Картометрический	1.00	-
5	527282.89	1259714.73	Картометрический	1.00	-
6	527275.91	1259718.57	Картометрический	1.00	-
7	527264.67	1259723.52	Картометрический	1.00	-
8	527240.30	1259725.73	Картометрический	1.00	-
9	527220.29	1259734.96	Картометрический	1.00	-
10	527202.81	1259749.53	Картометрический	1.00	-
11	527185.45	1259769.95	Картометрический	1.00	-
12	527176.26	1259787.02	Картометрический	1.00	-
13	527174.10	1259801.10	Картометрический	1.00	-
14	527168.51	1259810.47	Картометрический	1.00	-
15	527175.09	1259757.22	Картометрический	1.00	-
16	527206.78	1259722.89	Картометрический	1.00	-
1	527274.02	1259677.03	Картометрический	1.00	-
17	527183.60	1259972.45	Картометрический	1.00	-
18	527184.64	1259979.17	Картометрический	1.00	-
19	527183.27	1260002.65	Картометрический	1.00	-
20	527176.68	1260015.27	Картометрический	1.00	-
21	527165.17	1260020.72	Картометрический	1.00	-
22	527141.37	1260029.45	Картометрический	1.00	-
23	527114.71	1260030.95	Картометрический	1.00	-
24	527114.22	1260030.88	Картометрический	1.00	-
25	527114.92	1260005.32	Картометрический	1.00	-
26	527161.56	1259996.90	Картометрический	1.00	-
17	527183.60	1259972.45	Картометрический	1.00	-
27	527225.42	1261059.62	Картометрический	1.00	-
28	527105.82	1261080.13	Картометрический	1.00	-
29	527107.38	1261069.49	Картометрический	1.00	-
30	527100.06	1261055.52	Картометрический	1.00	-
31	527066.30	1261035.23	Картометрический	1.00	-
32	527058.65	1261033.40	Картометрический	1.00	-
33	527014.24	1261039.06	Картометрический	1.00	-

1	2	3	4	5	6
34	527000.27	1261039.22	Картометрический	1.00	-
35	526987.78	1261036.14	Картометрический	1.00	-
36	526971.15	1261037.47	Картометрический	1.00	-
37	526954.12	1261026.83	Картометрический	1.00	-
38	526946.04	1261026.33	Картометрический	1.00	-
39	526930.60	1261035.64	Картометрический	1.00	-
40	526906.79	1261035.91	Картометрический	1.00	-
41	526887.76	1261063.05	Картометрический	1.00	-
42	526865.81	1261082.74	Картометрический	1.00	-
43	526847.85	1261091.92	Картометрический	1.00	-
44	526835.87	1261092.58	Картометрический	1.00	-
45	526822.89	1261099.70	Картометрический	1.00	-
46	526809.13	1261099.22	Картометрический	1.00	-
47	526817.64	1261092.71	Картометрический	1.00	-
48	526833.76	1261076.91	Картометрический	1.00	-
49	526846.94	1261065.85	Картометрический	1.00	-
50	526869.73	1261048.83	Картометрический	1.00	-
51	526878.65	1261033.04	Картометрический	1.00	-
52	526883.60	1261013.70	Картометрический	1.00	-
53	527004.63	1261007.94	Картометрический	1.00	-
54	527049.75	1261016.12	Картометрический	1.00	-
55	527078.42	1261037.49	Картометрический	1.00	-
27	527225.42	1261059.62	Картометрический	1.00	-
56	526907.64	1260732.69	Картометрический	1.00	-
57	526862.09	1260777.88	Картометрический	1.00	-
58	526795.23	1260805.23	Картометрический	1.00	-
59	526766.00	1260839.55	Картометрический	1.00	-
60	526770.02	1260870.67	Картометрический	1.00	-
61	526863.08	1260984.60	Картометрический	1.00	-
62	526875.97	1261011.72	Картометрический	1.00	-
63	526873.20	1261030.52	Картометрический	1.00	-
64	526865.61	1261044.42	Картометрический	1.00	-
65	526843.15	1261061.21	Картометрический	1.00	-
66	526829.83	1261072.39	Картометрический	1.00	-
67	526812.29	1261087.84	Картометрический	1.00	-
68	526800.06	1261096.05	Картометрический	1.00	-
69	526762.19	1261089.60	Картометрический	1.00	-
70	526752.33	1261079.40	Картометрический	1.00	-
71	526733.80	1261068.19	Картометрический	1.00	-
72	526713.37	1261048.44	Картометрический	1.00	-
73	526699.31	1261015.83	Картометрический	1.00	-
74	526690.02	1260998.82	Картометрический	1.00	-
75	526674.47	1260988.10	Картометрический	1.00	-
76	526656.01	1260991.36	Картометрический	1.00	-
77	526627.47	1261020.61	Картометрический	1.00	-
78	526611.01	1260998.93	Картометрический	1.00	-
79	526436.68	1260917.20	Картометрический	1.00	-
80	526480.82	1260740.81	Картометрический	1.00	-

1	2	3	4	5	6
81	526483.11	1260603.87	Картометрический	1.00	-
82	526534.82	1260614.50	Картометрический	1.00	-
83	526578.83	1260639.83	Картометрический	1.00	-
84	526644.75	1260647.73	Картометрический	1.00	-
85	526775.55	1260766.50	Картометрический	1.00	-
86	526811.10	1260713.77	Картометрический	1.00	-
56	526907.64	1260732.69	Картометрический	1.00	-
87	527086.96	1261083.71	Картометрический	1.00	-
88	527072.88	1261086.18	Картометрический	1.00	-
89	527051.90	1261091.29	Картометрический	1.00	-
90	527011.40	1261102.79	Картометрический	1.00	-
91	526969.40	1261146.29	Картометрический	1.00	-
92	526900.60	1261206.79	Картометрический	1.00	-
93	526868.90	1261245.54	Картометрический	1.00	-
94	526829.11	1261309.75	Картометрический	1.00	-
95	526783.34	1261342.41	Картометрический	1.00	-
96	526781.62	1261348.16	Аналитический	0.50	-
97	526733.65	1261331.96	Картометрический	1.00	-
98	526698.73	1261323.56	Картометрический	1.00	-
99	526683.78	1261319.76	Картометрический	1.00	-
100	526675.62	1261318.58	Картометрический	1.00	-
101	526656.23	1261317.07	Картометрический	1.00	-
102	526642.98	1261316.88	Картометрический	1.00	-
103	526641.62	1261315.26	Картометрический	1.00	-
104	526643.07	1261309.91	Картометрический	1.00	-
105	526634.13	1261304.49	Картометрический	1.00	-
106	526622.54	1261316.12	Картометрический	1.00	-
107	526616.19	1261319.00	Картометрический	1.00	-
108	526606.35	1261321.69	Картометрический	1.00	-
109	526596.50	1261323.20	Картометрический	1.00	-
110	526339.77	1261359.34	Картометрический	1.00	-
111	526330.32	1261361.46	Картометрический	1.00	-
112	526327.54	1261363.84	Картометрический	1.00	-
113	526325.81	1261366.71	Картометрический	1.00	-
114	526315.74	1261357.31	Картометрический	1.00	-
115	526316.25	1261336.05	Картометрический	1.00	-
116	526324.16	1261304.02	Картометрический	1.00	-
117	526334.02	1261282.00	Картометрический	1.00	-
118	526350.50	1261269.80	Картометрический	1.00	-
119	526360.42	1261260.45	Картометрический	1.00	-
120	526391.18	1261250.96	Картометрический	1.00	-
121	526420.05	1261232.18	Картометрический	1.00	-
122	526452.60	1261218.09	Картометрический	1.00	-
123	526544.45	1261155.36	Картометрический	1.00	-
124	526562.18	1261137.46	Картометрический	1.00	-
125	526585.25	1261120.35	Картометрический	1.00	-
126	526607.08	1261093.68	Картометрический	1.00	-
127	526620.46	1261059.07	Картометрический	1.00	-

1	2	3	4	5	6
128	526632.72	1261024.12	Картометрический	1.00	-
129	526658.86	1260997.09	Картометрический	1.00	-
130	526672.94	1260994.49	Картометрический	1.00	-
131	526685.38	1261002.99	Картометрический	1.00	-
132	526693.86	1261018.50	Картометрический	1.00	-
133	526706.89	1261052.96	Картометрический	1.00	-
134	526718.61	1261077.19	Картометрический	1.00	-
135	526739.05	1261091.86	Картометрический	1.00	-
136	526761.13	1261095.50	Картометрический	1.00	-
137	526784.35	1261103.64	Картометрический	1.00	-
138	526795.20	1261108.63	Картометрический	1.00	-
139	526804.23	1261105.88	Картометрический	1.00	-
140	526814.05	1261109.95	Картометрический	1.00	-
141	526841.22	1261107.35	Картометрический	1.00	-
142	526863.24	1261094.65	Картометрический	1.00	-
143	526878.02	1261076.93	Картометрический	1.00	-
144	526901.56	1261056.03	Картометрический	1.00	-
145	526907.64	1261047.30	Картометрический	1.00	-
146	526950.78	1261042.54	Картометрический	1.00	-
147	526989.14	1261048.62	Картометрический	1.00	-
148	527029.08	1261045.18	Картометрический	1.00	-
149	527041.78	1261048.89	Картометрический	1.00	-
150	527064.28	1261060.79	Картометрический	1.00	-
87	527086.96	1261083.71	Картометрический	1.00	-
151	526388.59	1261245.36	Картометрический	1.00	-
152	526357.30	1261255.02	Картометрический	1.00	-
153	526346.63	1261265.14	Картометрический	1.00	-
154	526329.17	1261278.02	Картометрический	1.00	-
155	526318.38	1261301.94	Картометрический	1.00	-
156	526310.16	1261335.13	Картометрический	1.00	-
157	526309.69	1261351.64	Картометрический	1.00	-
158	526272.87	1261317.44	Картометрический	1.00	-
159	526156.43	1261205.92	Картометрический	1.00	-
160	526204.56	1261094.18	Аналитический	0.30	-
161	526245.50	1261119.96	Картометрический	1.00	-
162	526284.68	1261144.64	Картометрический	1.00	-
163	526350.94	1261220.41	Картометрический	1.00	-
151	526388.59	1261245.36	Картометрический	1.00	-

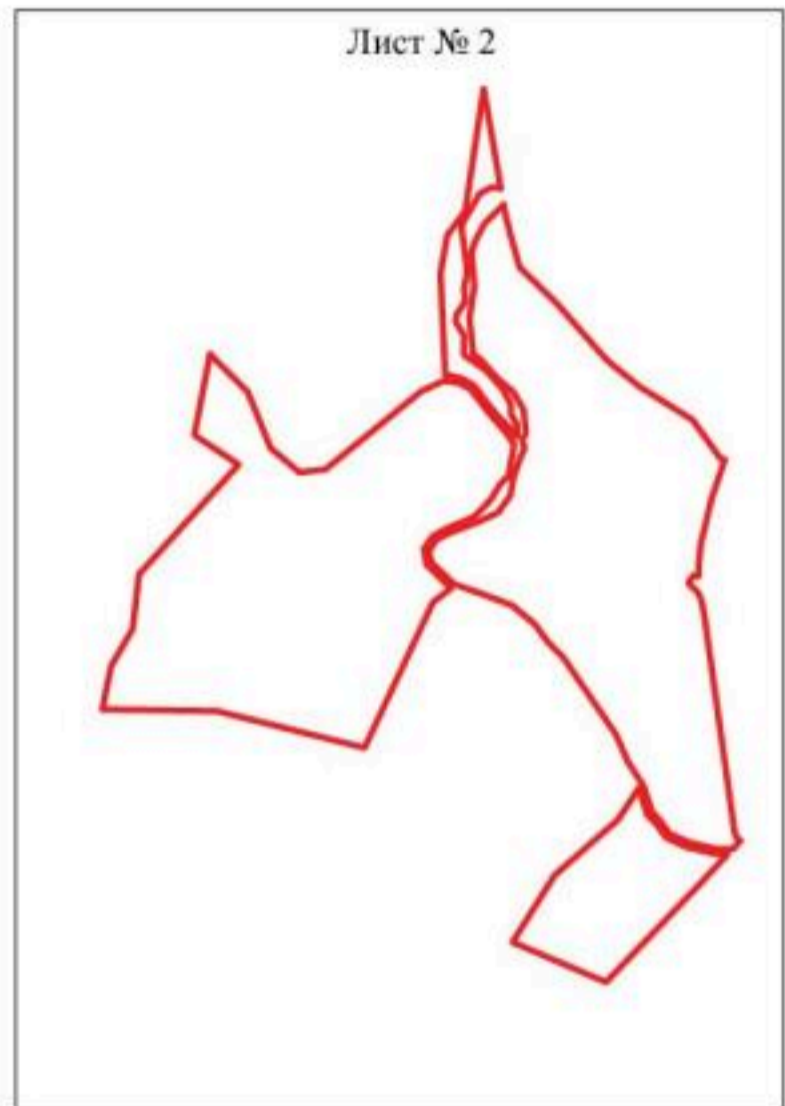
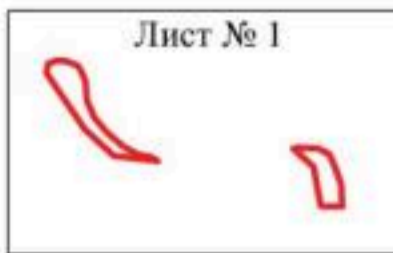
3. Сведения о характерных точках части (частей) границы объекта

Обозначение характерных точек части границы	Координаты, м		Метод определения координат характерной точки	Средняя квадратическая погрешность положения характерной точки (Mt), м	Описание обозначения точки на местности (при наличии)
	X	Y			
1	2	3	4	5	6
Часть №					
-	-	-	-	-	-

Раздел 4

План границ объекта

Схема расположения листов плана границ объекта




Масштаб 1:10000

Используемые условные знаки и обозначения :



границы территориальной зоны



область и номер листа плана границ объекта

Руководитель БУВО «Нормативно-проектный центр»


Подпись Ю.В. Шалыгина Ю.В. Шалыгина Дата « 15 » сентября 2021 г.

Место для оттиска печати (при наличии) лица, составившего описание местоположения границ объекта



План границ объекта

Лист № 1



Масштаб 1:2000

Используемые условные знаки и обозначения:



границы территориальной зоны



характерная точка границ территориальной зоны

Руководитель БУВО «Нормативно-проектный центр»

Подпись *Ю.В. Шалыгина* Ю.В. Шалыгина Дата « 15 » сентября 2021г.

Место для оттиска печати (при наличии) лица, составившего описание местоположения границ объекта



План границ участка
Литр М-1



Масштаб 1:2000

Пояснение условных знаков обозначения:
— граница земельного участка
— граница территории участка
— граница территории участка

Инженерно-технический отдел
Иркутская область, Иркутский район, г. Иркутск, ул. Космонавтов, 20
Масштаб: 1:2000. Дата: 11.08.2011 г.

Приложение № 6
к правилам землепользования и застройки
Староведутского сельского поселения
Семилукского муниципального района
Воронежской области

СВЕДЕНИЯ О ГРАНИЦАХ ТЕРРИТОРИАЛЬНЫХ ЗОН,
СОДЕРЖАЩИЕ ГРАФИЧЕСКОЕ ОПИСАНИЕ МЕСТОПОЛОЖЕНИЯ
ГРАНИЦ ТЕРРИТОРИАЛЬНЫХ ЗОН, ПЕРЕЧЕНЬ КООРДИНАТ
ХАРАКТЕРНЫХ ТОЧЕК ГРАНИЦ ТЕРРИТОРИАЛЬНЫХ ЗОН
ХУТОРА ЯНОВКА

ОПИСАНИЕ МЕСТОПОЛОЖЕНИЯ ГРАНИЦ

Зона застройки индивидуальными жилыми домами хутора Яновка – Ж1/6

(наименование объекта, местоположение границ которого описано
(далее - объект)

Раздел 1

Сведения об объекте		
№ п/п	Характеристики объекта	Описание характеристик
1	2	3
1	Местоположение объекта	Воронежская область, Семилукский муниципальный район, Староведугское сельское поселение, хутор Яновка
2	Площадь объекта \pm величина погрешности определения площади ($P \pm \Delta P$)	116241 +/- 1193 м ²
3	Иные характеристики объекта	-

Сведения о местоположении границ объекта					
1. Система координат: МСК - 36, зона 1					
2. Сведения о характерных точках границ объекта					
Обозначение характерных точек границ	Координаты, м		Метод определения координат характерной точки	Средняя квадратическая погрешность положения характерной точки (Mt), м	Описание обозначения точки на местности (при наличии)
	X	Y			
1	2	3	4	5	6
1	526772.95	1261366.22	Аналитический	0.10	-
2	526739.37	1261444.44	Картометрический	1.00	-
3	526703.78	1261510.35	Картометрический	1.00	-
4	526698.35	1261525.37	Картометрический	1.00	-
5	526628.41	1261649.19	Картометрический	1.00	-
6	526545.77	1261729.56	Картометрический	1.00	-
7	526503.90	1261758.25	Картометрический	1.00	-
8	526480.32	1261744.29	Картометрический	1.00	-
9	526439.88	1261732.32	Картометрический	1.00	-
10	526432.15	1261742.33	Картометрический	1.00	-
11	526398.57	1261728.49	Картометрический	1.00	-
12	526376.53	1261718.26	Картометрический	1.00	-
13	526394.10	1261693.24	Картометрический	1.00	-
14	526356.65	1261667.04	Картометрический	1.00	-
15	526397.12	1261589.71	Картометрический	1.00	-
16	526402.26	1261545.85	Картометрический	1.00	-
17	526350.46	1261435.01	Картометрический	1.00	-
18	526347.36	1261422.45	Картометрический	1.00	-
19	526333.67	1261399.15	Картометрический	1.00	-
20	526332.40	1261396.49	Картометрический	1.00	-
21	526345.60	1261393.88	Картометрический	1.00	-
22	526409.49	1261374.64	Картометрический	1.00	-
23	526601.14	1261341.28	Картометрический	1.00	-
24	526606.21	1261340.90	Картометрический	1.00	-
25	526607.18	1261340.92	Картометрический	1.00	-
26	526607.39	1261341.08	Картометрический	1.00	-
27	526607.61	1261342.01	Картометрический	1.00	-
28	526605.15	1261348.26	Картометрический	1.00	-
29	526615.31	1261355.05	Картометрический	1.00	-
30	526626.49	1261340.57	Картометрический	1.00	-
31	526632.40	1261337.21	Картометрический	1.00	-
32	526650.03	1261335.59	Картометрический	1.00	-
33	526673.18	1261336.92	Картометрический	1.00	-
34	526680.40	1261337.96	Картометрический	1.00	-
35	526694.03	1261341.45	Картометрический	1.00	-
36	526728.34	1261351.24	Картометрический	1.00	-
1	526772.95	1261366.22	Аналитический	0.10	-

3. Сведения о характерных точках части (частей) границы объекта					
Обозначение характерных точек части границы	Координаты, м		Метод определения координат характерной точки	Средняя квадратическая погрешность положения характерной точки (Mt), м	Описание обозначения точки на местности (при наличии)
	X	Y			
1	2	3	4	5	6
Часть №					
-	-	-	-	-	-

Раздел 4

План границ объекта



Масштаб 1:5000

Используемые условные знаки и обозначения :



границы территориальной зоны



характерная точка границ территориальной зоны

Руководитель БУВО «Нормативно-проектный центр»

Подпись Ю.В. Шалыгина Ю.В. Шалыгина Дата « 15 » сентября 2021 г.

Место для оттиска печати (при наличии) лица, составившего описание местоположения границ объекта



ОПИСАНИЕ МЕСТОПОЛОЖЕНИЯ ГРАНИЦ

Зона улиц, дорог, инженерной и транспортной инфраструктуры
хутора Яновка – ИТ1/6

(наименование объекта, местоположение границ которого описано
(далее - объект)

Раздел 1

Сведения об объекте		
№ п/п	Характеристики объекта	Описание характеристик
1	2	3
1	Местоположение объекта	Воронежская область, Семилукский муниципальный район, Староведугское сельское поселение, хутор Яновка
2	Площадь объекта ± величина погрешности определения площади ($P \pm \Delta P$)	10630 +/- 361 м ²
3	Иные характеристики объекта	-



Сведения о местоположении границ объекта					
1. Система координат: МСК - 36, зона 1					
2. Сведения о характерных точках границ объекта					
Обозначение характерных точек границ	Координаты, м		Метод определения координат характерной точки	Средняя квадратическая погрешность положения характерной точки (Mt), м	Описание обозначения точки на местности (при наличии)
	X	Y			
1	2	3	4	5	6
1	526772.95	1261366.22	Аналитический	0.50	-
2	526728.34	1261351.24	Картометрический	1.00	-
3	526694.03	1261341.45	Картометрический	1.00	-
4	526680.40	1261337.96	Картометрический	1.00	-
5	526673.18	1261336.92	Картометрический	1.00	-
6	526650.03	1261335.59	Картометрический	1.00	-
7	526632.40	1261337.21	Картометрический	1.00	-
8	526626.49	1261340.57	Картометрический	1.00	-
9	526615.31	1261355.05	Картометрический	1.00	-
10	526605.15	1261348.26	Картометрический	1.00	-
11	526607.61	1261342.01	Картометрический	1.00	-
12	526607.39	1261341.08	Картометрический	1.00	-
13	526607.18	1261340.92	Картометрический	1.00	-
14	526606.21	1261340.90	Картометрический	1.00	-
15	526601.14	1261341.28	Картометрический	1.00	-
16	526409.49	1261374.64	Картометрический	1.00	-
17	526345.60	1261393.88	Картометрический	1.00	-
18	526332.39	1261396.49	Картометрический	1.00	-
19	526330.29	1261392.00	Картометрический	1.00	-
20	526329.00	1261385.06	Картометрический	1.00	-
21	526325.81	1261366.71	Картометрический	1.00	-
22	526327.54	1261363.84	Картометрический	1.00	-
23	526330.32	1261361.46	Картометрический	1.00	-
24	526339.77	1261359.34	Картометрический	1.00	-
25	526596.50	1261323.20	Картометрический	1.00	-
26	526606.35	1261321.69	Картометрический	1.00	-
27	526616.19	1261319.00	Картометрический	1.00	-
28	526622.54	1261316.12	Картометрический	1.00	-
29	526634.13	1261304.49	Картометрический	1.00	-
30	526643.07	1261309.91	Картометрический	1.00	-
31	526641.62	1261315.26	Картометрический	1.00	-
32	526642.98	1261316.88	Картометрический	1.00	-
33	526656.23	1261317.07	Картометрический	1.00	-
34	526675.62	1261318.58	Картометрический	1.00	-
35	526683.78	1261319.76	Картометрический	1.00	-
36	526698.73	1261323.56	Картометрический	1.00	-
37	526733.65	1261331.96	Картометрический	1.00	-

1	2	3	4	5	6
38	526781.62	1261348.16	Аналитический	0.50	-
1	526772.95	1261366.22	Аналитический	0.50	-
3. Сведения о характерных точках части (частей) границы объекта					
Обозначение характерных точек части границы	Координаты, м		Метод определения координат характерной точки	Средняя квадратическая погрешность положения характерной точки (Mt), м	Описание обозначения точки на местности (при наличии)
	X	Y			
1	2	3	4	5	6
Часть №					
-	-	-	-	-	-




Масштаб 1:2000

Используемые условные знаки и обозначения:

- | | |
|---|---|
|  | границы территориальной зоны |
|  | характерная точка границ территориальной зоны |

Руководитель БУВО «Нормативно-проектный центр»

Подпись  Ю.В. Шалыгина Дата « 15 » сентября 2021 г.

Место для оттиска печати (при наличии) лица, составившего описание местоположения границ объекта



Приложение № 7
к правилам землепользования и застройки
Староведутского сельского поселения
Семилукского муниципального района
Воронежской области

СВЕДЕНИЯ О ГРАНИЦАХ ТЕРРИТОРИАЛЬНЫХ ЗОН,
СОДЕРЖАЩИЕ ГРАФИЧЕСКОЕ ОПИСАНИЕ МЕСТОПОЛОЖЕНИЯ
ГРАНИЦ ТЕРРИТОРИАЛЬНЫХ ЗОН, ПЕРЕЧЕНЬ КООРДИНАТ
ХАРАКТЕРНЫХ ТОЧЕК ГРАНИЦ ТЕРРИТОРИАЛЬНЫХ ЗОН
СЕЛА СТАРАЯ ОЛЬШАНКА

ОПИСАНИЕ МЕСТОПОЛОЖЕНИЯ ГРАНИЦ

Зона застройки индивидуальными жилыми домами села Старая Ольшанка – Ж1/7

 (наименование объекта, местоположение границ которого описано
 (далее - объект)

Раздел 1

Сведения об объекте		
№ п/п	Характеристики объекта	Описание характеристик
1	2	3
1	Местоположение объекта	Воронежская область, Семилукский муниципальный район, Староведугское сельское поселение, село Старая Ольшанка
2	Площадь объекта ± величина погрешности определения площади ($P \pm \Delta P$)	3241259 +/- 31506 м ²
3	Иные характеристики объекта	-

Сведения о местоположении границ объекта					
1. Система координат: МСК - 36, зона 1					
2. Сведения о характерных точках границ объекта					
Обозначение характерных точек границ	Координаты, м		Метод определения координат характерной точки	Средняя квадратическая погрешность положения характерной точки (Mt), м	Описание обозначения точки на местности (при наличии)
	X	Y			
1	2	3	4	5	6
1	537814.23	1253758.45	Картометрический	1.00	-
2	537811.25	1253811.22	Картометрический	1.00	-
3	537802.70	1253794.13	Картометрический	1.00	-
4	537804.68	1253765.96	Картометрический	1.00	-
5	537810.73	1253759.78	Картометрический	1.00	-
1	537814.23	1253758.45	Картометрический	1.00	-
6	537815.06	1253744.00	Картометрический	1.00	-
7	537814.42	1253755.11	Картометрический	1.00	-
8	537808.51	1253755.83	Картометрический	1.00	-
9	537798.87	1253769.85	Картометрический	1.00	-
10	537797.13	1253791.18	Картометрический	1.00	-
11	537810.38	1253826.69	Картометрический	1.00	-
12	537809.74	1253838.26	Картометрический	1.00	-
13	537752.41	1253916.26	Картометрический	1.00	-
14	537673.11	1253928.05	Картометрический	1.00	-
15	537666.29	1253923.48	Картометрический	1.00	-
16	537653.62	1253909.42	Картометрический	1.00	-
17	537659.52	1253908.99	Картометрический	1.00	-
18	537660.49	1253906.09	Картометрический	1.00	-
19	537656.73	1253894.82	Картометрический	1.00	-
20	537647.82	1253891.92	Картометрический	1.00	-
21	537634.61	1253898.04	Картометрический	1.00	-
22	537619.37	1253909.53	Картометрический	1.00	-
23	537619.40	1253915.35	Картометрический	1.00	-
24	537544.34	1253857.25	Картометрический	1.00	-
25	537437.90	1253865.07	Картометрический	1.00	-
26	537410.20	1253815.34	Картометрический	1.00	-
27	537235.98	1253811.45	Картометрический	1.00	-
28	537239.44	1253883.12	Картометрический	1.00	-
29	537043.84	1253884.49	Картометрический	1.00	-
30	536826.28	1253961.17	Картометрический	1.00	-
31	536849.95	1254056.84	Картометрический	1.00	-
32	536750.57	1254100.69	Картометрический	1.00	-
33	536745.48	1254101.56	Картометрический	1.00	-
34	536742.97	1254104.05	Картометрический	1.00	-
35	536715.03	1254116.39	Картометрический	1.00	-

1	2	3	4	5	6
36	536620.13	1254305.65	Картометрический	1.00	-
37	536451.82	1254429.84	Картометрический	1.00	-
38	536450.52	1254429.48	Картометрический	1.00	-
39	536441.10	1254432.98	Картометрический	1.00	-
40	536437.90	1254436.15	Картометрический	1.00	-
41	536435.71	1254443.67	Картометрический	1.00	-
42	536356.03	1254531.23	Картометрический	1.00	-
43	536325.24	1254544.63	Картометрический	1.00	-
44	536318.76	1254546.05	Картометрический	1.00	-
45	536279.33	1254558.56	Картометрический	1.00	-
46	536245.84	1254562.34	Картометрический	1.00	-
47	536214.42	1254573.00	Картометрический	1.00	-
48	536201.29	1254573.04	Картометрический	1.00	-
49	536186.64	1254567.16	Картометрический	1.00	-
50	536176.61	1254559.98	Картометрический	1.00	-
51	536133.87	1254537.65	Картометрический	1.00	-
52	536093.94	1254511.24	Картометрический	1.00	-
53	536073.22	1254507.97	Картометрический	1.00	-
54	536063.94	1254510.72	Картометрический	1.00	-
55	536046.87	1254522.04	Картометрический	1.00	-
56	536044.19	1254526.44	Картометрический	1.00	-
57	536026.94	1254544.90	Аналитический	0.10	-
58	536036.34	1254582.24	Аналитический	0.10	-
59	536035.78	1254613.49	Аналитический	0.10	-
60	536043.54	1254638.99	Аналитический	0.10	-
61	536051.07	1254645.01	Картометрический	1.00	-
62	536036.53	1254671.83	Картометрический	1.00	-
63	535987.41	1254707.12	Картометрический	5.00	-
64	535949.30	1254747.92	Картометрический	5.00	-
65	535925.54	1254765.23	Картометрический	5.00	-
66	535830.47	1254822.13	Картометрический	5.00	-
67	535810.83	1254841.45	Картометрический	5.00	-
68	535805.46	1254844.77	Картометрический	5.00	-
69	535756.24	1254885.87	Картометрический	5.00	-
70	535732.55	1254926.13	Картометрический	5.00	-
71	535709.53	1254939.76	Картометрический	5.00	-
72	535683.47	1254935.39	Картометрический	5.00	-
73	535634.42	1254911.83	Картометрический	5.00	-
74	535606.34	1254906.36	Картометрический	5.00	-
75	535573.47	1254896.78	Картометрический	5.00	-
76	535513.45	1254905.23	Картометрический	5.00	-
77	535453.99	1254937.52	Картометрический	5.00	-
78	535446.16	1254946.33	Картометрический	5.00	-
79	535431.60	1254954.11	Картометрический	5.00	-
80	535419.39	1254966.20	Картометрический	5.00	-
81	535398.44	1254992.77	Картометрический	5.00	-
82	535393.57	1255021.21	Картометрический	5.00	-
83	535394.47	1255025.08	Картометрический	5.00	-
84	535376.38	1255086.12	Аналитический	2.50	-
85	535375.25	1255089.95	Картометрический	5.00	-

1	2	3	4	5	6
86	535372.14	1255096.02	Аналитический	2.50	-
87	535353.95	1255109.19	Аналитический	2.50	-
88	535333.74	1255135.51	Аналитический	2.50	-
89	535263.31	1255222.26	Аналитический	2.50	-
90	535242.97	1255243.80	Аналитический	2.50	-
91	535215.95	1255258.83	Аналитический	2.50	-
92	535190.66	1255269.04	Аналитический	2.50	-
93	535136.95	1255291.68	Аналитический	2.50	-
94	534969.40	1255331.06	Картометрический	5.00	-
95	534950.46	1255338.82	Картометрический	5.00	-
96	534883.57	1255361.45	Картометрический	5.00	-
97	534830.20	1255415.60	Аналитический	2.50	-
98	534803.40	1255446.23	Аналитический	2.50	-
99	534780.91	1255458.19	Аналитический	2.50	-
100	534703.86	1255455.32	Аналитический	2.50	-
101	534682.09	1255455.56	Аналитический	2.50	-
102	534667.05	1255453.93	Картометрический	5.00	-
103	534647.20	1255446.36	Картометрический	5.00	-
104	534608.48	1255438.04	Картометрический	5.00	-
105	534590.01	1255437.42	Картометрический	5.00	-
106	534537.60	1255423.19	Аналитический	2.50	-
107	534508.00	1255405.51	Картометрический	5.00	-
108	534479.07	1255396.73	Картометрический	5.00	-
109	534451.88	1255399.23	Картометрический	5.00	-
110	534443.04	1255399.09	Аналитический	2.50	-
111	534383.70	1255400.77	Аналитический	2.50	-
112	534283.67	1255421.34	Аналитический	2.50	-
113	534236.54	1255433.55	Аналитический	2.50	-
114	534201.80	1255447.92	Картометрический	5.00	-
115	534188.55	1255450.78	Картометрический	5.00	-
116	534169.84	1255459.87	Картометрический	5.00	-
117	534159.86	1255469.85	Картометрический	5.00	-
118	534144.40	1255477.02	Аналитический	2.50	-
119	534104.45	1255491.54	Аналитический	2.50	-
120	534075.26	1255512.75	Аналитический	2.50	-
121	534054.20	1255518.26	Аналитический	2.50	-
122	534027.28	1255530.18	Аналитический	2.50	-
123	534009.26	1255536.31	Аналитический	2.50	-
124	533930.25	1255560.37	Аналитический	2.50	-
125	533919.48	1255566.66	Аналитический	2.50	-
126	533912.78	1255577.60	Аналитический	2.50	-
127	533905.60	1255611.10	Аналитический	2.50	-
128	533890.29	1255651.53	Аналитический	2.50	-
129	533878.45	1255672.87	Аналитический	2.50	-
130	533864.45	1255687.67	Аналитический	2.50	-
131	533848.65	1255698.67	Аналитический	2.50	-
132	533828.79	1255709.92	Аналитический	2.50	-
133	533803.19	1255727.39	Аналитический	2.50	-
134	533785.72	1255738.87	Аналитический	2.50	-
135	533781.12	1255744.10	Аналитический	2.50	-

1	2	3	4	5	6
136	533745.98	1255776.74	Картометрический	5.00	-
137	533758.81	1255792.81	Картометрический	5.00	-
138	533507.31	1256156.43	Картометрический	5.00	-
139	533380.52	1256194.22	Картометрический	5.00	-
140	533358.12	1256210.98	Аналитический	2.50	-
141	533327.73	1256213.37	Аналитический	2.50	-
142	533301.64	1256229.88	Аналитический	2.50	-
143	533281.78	1256245.19	Аналитический	2.50	-
144	533248.04	1256258.35	Аналитический	2.50	-
145	533192.34	1256269.73	Аналитический	2.50	-
146	533039.02	1256293.67	Аналитический	2.50	-
147	533016.42	1256293.29	Аналитический	2.50	-
148	532891.75	1256317.22	Аналитический	2.50	-
149	532882.42	1256321.76	Аналитический	2.50	-
150	532827.51	1256321.57	Картометрический	5.00	-
151	532773.22	1256281.35	Аналитический	2.50	-
152	532758.94	1256261.23	Аналитический	2.50	-
153	532705.34	1256250.22	Аналитический	2.50	-
154	532631.17	1256285.39	Аналитический	2.50	-
155	532559.19	1256324.52	Аналитический	2.50	-
156	532513.68	1256348.32	Аналитический	2.50	-
157	532505.54	1256363.40	Аналитический	2.50	-
158	532426.08	1256395.65	Аналитический	2.50	-
159	532365.08	1256390.92	Аналитический	2.50	-
160	532321.10	1256394.80	Аналитический	2.50	-
161	532209.54	1256414.85	Аналитический	2.50	-
162	532085.59	1256455.52	Аналитический	2.50	-
163	532029.12	1256458.39	Аналитический	2.50	-
164	532012.67	1256477.08	Картометрический	5.00	-
165	531901.15	1256520.96	Аналитический	2.50	-
166	531834.34	1256574.21	Аналитический	2.50	-
167	531798.21	1256602.20	Аналитический	2.50	-
168	531736.95	1256613.45	Аналитический	2.50	-
169	531702.26	1256630.68	Аналитический	2.50	-
170	531674.50	1256648.86	Аналитический	2.50	-
171	531637.17	1256679.49	Аналитический	2.50	-
172	531608.46	1256710.60	Аналитический	2.50	-
173	531594.58	1256723.52	Аналитический	2.50	-
174	531577.07	1256745.49	Аналитический	2.50	-
175	531500.70	1256808.67	Аналитический	2.50	-
176	531435.48	1256858.78	Аналитический	2.50	-
177	531389.19	1256899.19	Аналитический	2.50	-
178	531290.21	1256977.64	Аналитический	2.50	-
179	531251.92	1257019.27	Аналитический	2.50	-
180	531248.09	1257064.26	Аналитический	2.50	-
181	531240.43	1257105.89	Аналитический	2.50	-
182	531205.19	1257155.11	Аналитический	2.50	-
183	531184.92	1257150.40	Аналитический	2.50	-
184	531161.95	1257143.70	Аналитический	2.50	-
185	531105.96	1257148.49	Аналитический	2.50	-

1	2	3	4	5	6
186	531060.01	1257155.66	Аналитический	2.50	-
187	531038.00	1257177.20	Аналитический	2.50	-
188	531000.49	1257162.70	Картометрический	5.00	-
189	530982.52	1257042.59	Аналитический	2.50	-
190	530957.04	1256977.89	Аналитический	2.50	-
191	530919.07	1256934.15	Картометрический	5.00	-
192	530930.87	1256919.41	Картометрический	5.00	-
193	530960.24	1256917.73	Картометрический	5.00	-
194	530992.97	1256892.82	Аналитический	2.50	-
195	531061.10	1256845.45	Аналитический	2.50	-
196	531193.37	1256722.52	Аналитический	2.50	-
197	531298.19	1256608.59	Аналитический	2.50	-
198	531325.59	1256612.40	Аналитический	2.50	-
199	531379.04	1256582.13	Аналитический	2.50	-
200	531471.68	1256501.07	Аналитический	2.50	-
201	531621.78	1256296.94	Картометрический	5.00	-
202	531822.11	1256222.10	Аналитический	0.10	-
203	531924.26	1256192.22	Аналитический	0.10	-
204	531965.24	1256189.72	Картометрический	5.00	-
205	532393.01	1256009.63	Картометрический	5.00	-
206	532680.34	1255927.77	Картометрический	5.00	-
207	532803.45	1255966.77	Картометрический	5.00	-
208	533024.69	1256013.57	Картометрический	5.00	-
209	533296.22	1255885.92	Картометрический	5.00	-
210	533420.05	1255817.10	Аналитический	0.10	-
211	533438.76	1255797.10	Аналитический	0.10	-
212	533501.12	1255724.98	Картометрический	5.00	-
213	533530.91	1255741.83	Картометрический	5.00	-
214	533659.88	1255499.66	Аналитический	0.30	-
215	533626.97	1255405.08	Аналитический	0.30	-
216	533721.97	1255363.28	Аналитический	0.30	-
217	533747.94	1255408.50	Картометрический	5.00	-
218	533758.65	1255429.53	Аналитический	0.30	-
219	533834.90	1255400.03	Аналитический	0.30	-
220	533817.41	1255364.67	Картометрический	5.00	-
221	533822.63	1255320.40	Картометрический	5.00	-
222	533822.80	1255298.84	Картометрический	5.00	-
223	533953.98	1255284.23	Картометрический	5.00	-
224	534265.08	1255131.84	Картометрический	5.00	-
225	534515.78	1255086.05	Картометрический	5.00	-
226	534714.53	1255016.76	Картометрический	5.00	-
227	534809.51	1255001.80	Картометрический	5.00	-
228	534893.26	1254953.26	Картометрический	5.00	-
229	534909.04	1254873.32	Аналитический	0.30	-
230	534955.62	1254842.33	Картометрический	5.00	-
231	534987.92	1254890.88	Картометрический	5.00	-
232	535034.96	1254864.72	Аналитический	0.10	-
233	535049.95	1254854.65	Картометрический	5.00	-
234	535064.94	1254844.61	Аналитический	0.10	-
235	535125.56	1254788.26	Картометрический	5.00	-

1	2	3	4	5	6
236	535170.12	1254863.66	Картометрический	5.00	-
237	535191.32	1254901.30	Картометрический	5.00	-
238	535192.75	1254904.43	Картометрический	5.00	-
239	535195.01	1254910.21	Картометрический	5.00	-
240	535196.69	1254916.31	Картометрический	5.00	-
241	535197.84	1254922.47	Картометрический	5.00	-
242	535198.52	1254928.65	Картометрический	5.00	-
243	535198.23	1254934.67	Картометрический	5.00	-
244	535197.23	1254939.26	Картометрический	5.00	-
245	535191.00	1254947.58	Картометрический	5.00	-
246	535200.81	1254963.58	Картометрический	5.00	-
247	535316.62	1254883.69	Картометрический	5.00	-
248	535542.07	1254734.12	Картометрический	5.00	-
249	535648.96	1254659.53	Картометрический	5.00	-
250	535711.27	1254618.02	Картометрический	5.00	-
251	535724.89	1254606.28	Картометрический	5.00	-
252	535737.75	1254593.28	Картометрический	5.00	-
253	535749.91	1254579.49	Картометрический	5.00	-
254	535755.72	1254572.21	Картометрический	5.00	-
255	535767.85	1254555.12	Картометрический	5.00	-
256	535786.00	1254524.27	Картометрический	5.00	-
257	535836.06	1254429.50	Картометрический	5.00	-
258	535856.07	1254392.03	Картометрический	5.00	-
259	535868.10	1254368.05	Картометрический	5.00	-
260	535875.46	1254351.86	Картометрический	5.00	-
261	535882.41	1254335.68	Картометрический	5.00	-
262	535887.86	1254320.89	Картометрический	5.00	-
263	535892.51	1254304.85	Картометрический	5.00	-
264	535895.80	1254293.07	Картометрический	5.00	-
265	535898.04	1254287.86	Картометрический	5.00	-
266	535900.77	1254283.82	Картометрический	5.00	-
267	535904.18	1254280.21	Картометрический	5.00	-
268	535908.36	1254276.88	Картометрический	5.00	-
269	535913.75	1254273.81	Картометрический	5.00	-
270	536025.85	1254224.50	Картометрический	1.00	-
271	536160.34	1254149.95	Картометрический	1.00	-
272	536256.60	1254089.58	Аналитический	0.50	-
273	536257.90	1254092.78	Картометрический	1.00	-
274	536647.66	1253863.76	Картометрический	1.00	-
275	536770.28	1253795.04	Аналитический	0.50	-
276	536835.40	1253763.18	Аналитический	0.50	-
277	536852.06	1253756.53	Аналитический	0.50	-
278	536869.02	1253750.80	Аналитический	0.50	-
279	536886.04	1253746.27	Аналитический	0.50	-
280	536903.14	1253743.20	Аналитический	0.50	-
281	536919.84	1253741.42	Аналитический	0.50	-
282	536941.58	1253740.06	Аналитический	0.50	-
283	537006.43	1253740.39	Аналитический	0.50	-
284	537054.24	1253735.94	Аналитический	0.50	-
285	537305.72	1253733.45	Картометрический	1.00	-

1	2	3	4	5	6
286	537347.94	1253731.53	Картометрический	1.00	-
287	537418.49	1253726.33	Картометрический	1.00	-
288	537490.09	1253705.24	Картометрический	1.00	-
289	537534.11	1253673.65	Картометрический	1.00	-
290	537561.93	1253652.08	Картометрический	1.00	-
291	537562.31	1253653.70	Аналитический	0.10	-
292	537562.97	1253656.33	Аналитический	0.10	-
293	537592.28	1253772.29	Картометрический	1.00	-
294	537793.49	1253714.32	Картометрический	1.00	-
295	537806.97	1253732.75	Картометрический	1.00	-
6	537815.06	1253744.00	Картометрический	1.00	-
296	537662.46	1253924.73	Картометрический	1.00	-
297	537665.29	1253929.21	Картометрический	1.00	-
298	537641.81	1253932.71	Картометрический	1.00	-
299	537627.24	1253921.42	Картометрический	1.00	-
300	537626.63	1253912.25	Картометрический	1.00	-
301	537636.64	1253902.49	Картометрический	1.00	-
302	537644.17	1253902.98	Картометрический	1.00	-
303	537646.03	1253909.28	Картометрический	1.00	-
296	537662.46	1253924.73	Картометрический	1.00	-
304	535692.82	1253802.06	Картометрический	5.00	-
305	535678.16	1253834.06	Картометрический	5.00	-
306	535743.88	1253958.03	Аналитический	0.10	-
307	535769.20	1253995.75	Аналитический	0.10	-
308	535772.29	1254097.47	Картометрический	5.00	-
309	535874.71	1254258.96	Картометрический	5.00	-
310	535875.63	1254279.60	Картометрический	5.00	-
311	535875.06	1254295.31	Картометрический	5.00	-
312	535872.12	1254307.66	Картометрический	5.00	-
313	535864.81	1254328.79	Картометрический	5.00	-
314	535858.15	1254344.28	Картометрический	5.00	-
315	535851.10	1254359.80	Картометрический	5.00	-
316	535839.21	1254383.48	Картометрический	5.00	-
317	535817.96	1254423.19	Картометрический	5.00	-
318	535764.86	1254512.52	Картометрический	5.00	-
319	535753.02	1254539.14	Картометрический	5.00	-
320	535744.12	1254553.81	Картометрический	5.00	-
321	535734.36	1254566.59	Картометрический	5.00	-
322	535722.95	1254579.53	Картометрический	5.00	-
323	535711.15	1254591.47	Картометрический	5.00	-
324	535698.32	1254602.52	Картометрический	5.00	-
325	535633.01	1254651.54	Картометрический	5.00	-
326	535526.39	1254723.44	Картометрический	5.00	-
327	535333.53	1254850.89	Картометрический	5.00	-
328	535279.91	1254769.49	Аналитический	0.10	-
329	535268.48	1254752.44	Аналитический	0.10	-
330	535189.93	1254634.30	Картометрический	5.00	-
331	535184.09	1254622.00	Картометрический	5.00	-

1	2	3	4	5	6
332	535163.12	1254622.52	Картометрический	5.00	-
333	535131.79	1254576.00	Картометрический	5.00	-
334	535189.50	1254537.88	Картометрический	5.00	-
335	535098.83	1254363.41	Картометрический	5.00	-
336	534940.51	1254447.12	Картометрический	5.00	-
337	534873.41	1254313.56	Картометрический	5.00	-
338	535114.38	1254143.09	Картометрический	5.00	-
339	535146.40	1254119.85	Картометрический	5.00	-
340	535172.85	1254167.77	Картометрический	5.00	-
341	535247.95	1254134.26	Картометрический	5.00	-
342	535275.21	1254192.74	Аналитический	0.10	-
343	535308.08	1254173.59	Аналитический	0.10	-
344	535350.33	1254236.77	Аналитический	0.10	-
345	535364.26	1254245.56	Картометрический	5.00	-
346	535481.01	1254178.77	Картометрический	5.00	-
347	535318.16	1253884.53	Картометрический	5.00	-
348	535133.87	1253577.41	Картометрический	5.00	-
349	535197.26	1253493.31	Картометрический	5.00	-
350	535236.35	1253463.37	Картометрический	5.00	-
351	535309.22	1253453.74	Картометрический	5.00	-
352	535327.93	1253437.09	Картометрический	5.00	-
353	535324.88	1253431.43	Картометрический	5.00	-
354	535222.19	1253240.38	Картометрический	5.00	-
355	535285.97	1253182.93	Картометрический	5.00	-
356	535374.89	1253180.09	Картометрический	5.00	-
357	535408.62	1253216.30	Картометрический	5.00	-
358	535406.27	1253345.36	Картометрический	5.00	-
359	535602.80	1253663.61	Картометрический	5.00	-
304	535692.82	1253802.06	Картометрический	5.00	-
360	536099.98	1254684.00	Картометрический	5.00	-
361	536108.23	1254722.64	Аналитический	2.50	-
362	536102.41	1254797.30	Аналитический	2.50	-
363	536085.96	1254836.03	Аналитический	2.50	-
364	535994.58	1254933.10	Аналитический	2.50	-
365	535954.46	1254892.83	Картометрический	5.00	-
366	535959.53	1254873.38	Картометрический	5.00	-
367	535885.35	1254797.19	Картометрический	5.00	-
368	535902.61	1254789.41	Картометрический	5.00	-
369	535943.59	1254762.13	Картометрический	5.00	-
370	535959.09	1254749.86	Картометрический	5.00	-
371	535972.40	1254733.65	Картометрический	5.00	-
372	535995.40	1254708.84	Картометрический	5.00	-
373	536041.62	1254676.58	Картометрический	5.00	-
374	536056.85	1254649.63	Картометрический	5.00	-
360	536099.98	1254684.00	Картометрический	5.00	-
375	535891.45	1255103.66	Аналитический	2.50	-
376	535932.85	1255202.43	Аналитический	2.50	-
377	535941.72	1255223.62	Картометрический	5.00	-

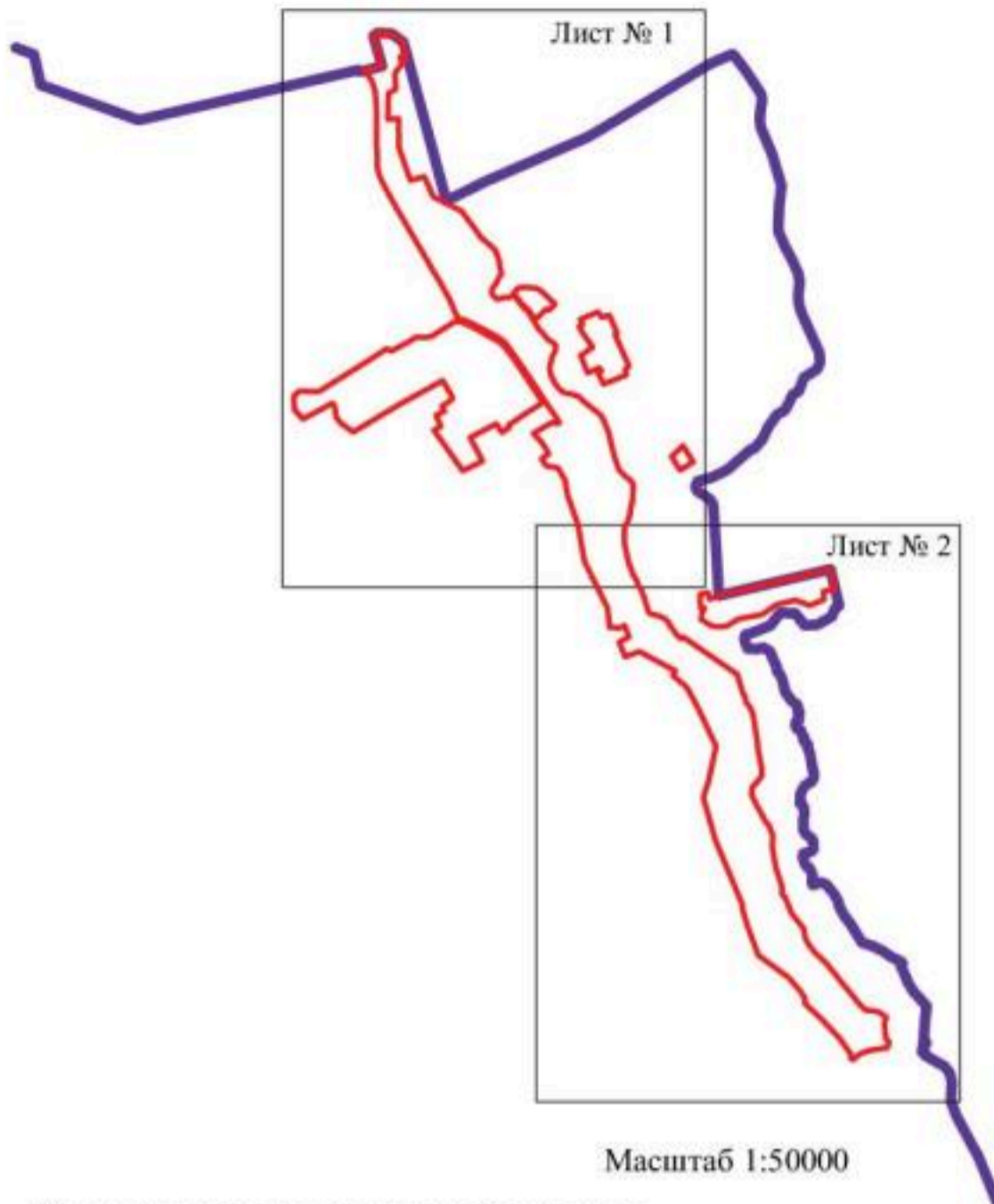
1	2	3	4	5	6
378	535905.15	1255247.72	Картометрический	5.00	-
379	535918.99	1255297.83	Картометрический	5.00	-
380	535875.66	1255316.94	Аналитический	0.10	-
381	535846.83	1255329.66	Аналитический	0.10	-
382	535797.65	1255351.36	Картометрический	5.00	-
383	535788.96	1255335.11	Картометрический	5.00	-
384	535575.56	1255429.06	Аналитический	2.50	-
385	535554.71	1255403.42	Аналитический	2.50	-
386	535518.26	1255412.99	Аналитический	2.50	-
387	535455.71	1255259.17	Аналитический	2.50	-
388	535532.93	1255223.72	Картометрический	5.00	-
389	535544.54	1255245.02	Картометрический	5.00	-
390	535565.82	1255229.19	Картометрический	5.00	-
391	535531.58	1255152.28	Картометрический	5.00	-
392	535648.19	1255104.93	Картометрический	5.00	-
393	535703.08	1255186.85	Картометрический	5.00	-
394	535805.17	1255116.15	Картометрический	5.00	-
395	535841.71	1255094.59	Картометрический	5.00	-
396	535857.51	1255118.49	Картометрический	5.00	-
375	535891.45	1255103.66	Аналитический	2.50	-
397	534971.22	1255715.40	Аналитический	2.50	-
398	535043.47	1255791.98	Аналитический	2.50	-
399	534933.39	1255860.52	Аналитический	2.50	-
400	534878.51	1255772.10	Аналитический	2.50	-
397	534971.22	1255715.40	Аналитический	2.50	-
401	534044.39	1255905.97	Аналитический	2.50	-
402	534057.79	1255958.19	Картометрический	5.00	-
403	534013.32	1255970.34	Картометрический	5.00	-
404	534035.50	1256032.91	Картометрический	5.00	-
405	534212.43	1256782.07	Картометрический	5.00	-
406	534079.18	1256813.42	Картометрический	5.00	-
407	534064.89	1256735.27	Картометрический	5.00	-
408	534010.37	1256739.69	Картометрический	5.00	-
409	533970.83	1256643.99	Картометрический	5.00	-
410	534006.05	1256546.65	Картометрический	5.00	-
411	533974.45	1256418.04	Картометрический	5.00	-
412	533907.06	1256319.46	Картометрический	5.00	-
413	533879.51	1256166.77	Картометрический	5.00	-
414	533854.61	1256122.99	Картометрический	5.00	-
415	533831.87	1256087.24	Картометрический	5.00	-
416	533826.27	1256021.36	Картометрический	5.00	-
417	533832.46	1255984.41	Картометрический	5.00	-
418	533856.48	1255945.58	Картометрический	5.00	-
419	533877.09	1255912.82	Картометрический	5.00	-
420	533925.16	1255919.75	Картометрический	5.00	-
421	533950.32	1255936.57	Картометрический	5.00	-
422	533951.86	1255911.19	Аналитический	2.50	-
401	534044.39	1255905.97	Аналитический	2.50	-

3. Сведения о характерных точках части (частей) границы объекта					
Обозначение характерных точек части границы	Координаты, м		Метод определения координат характерной точки	Средняя квадратическая погрешность положения характерной точки (Mt), м	Описание обозначения точки на местности (при наличии)
	X	Y			
1	2	3	4	5	6
Часть №					
-	-	-	-	-	-

Раздел 4

План границ объекта

Схема расположения листов плана границ объекта



Используемые условные знаки и обозначения :

	границы территориальной зоны
	границы муниципального образования
Лист № 1	область и номер листа плана границ объекта

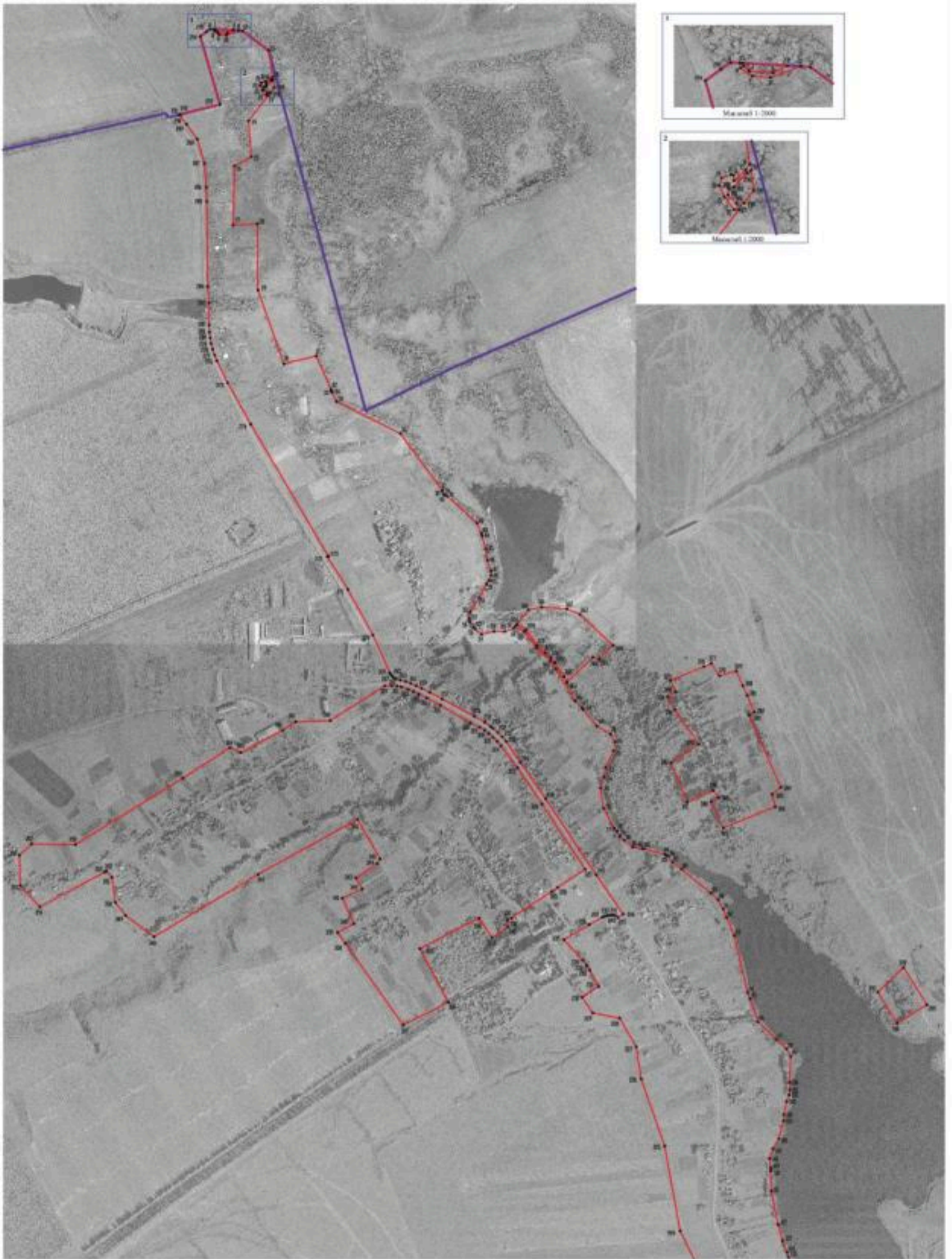
Руководитель БУВО «Нормативно-проектный центр»

Подпись Ю.В. Шальгина Дата « 15 » сентября 2021 г.

Место для оттиска печати (при наличии) лица, составившего описание местоположения границ объекта



План граница общины
(Лист № 1)



Масштаб 1:5000

- Ключевые элементы плана общины:
- граница территориальной общины
 - граница коммунального образования
 - граница территории территориальной общины

Руководитель ГУВД – Паричевский Александр
 Подпись: *(подпись)* от 09.08.2012 г. № 12/01-001/2012
 Место для отмены подписи: *(подпись)* от 09.08.2012 г. № 12/01-001/2012





Масштаб 1:5000

Легенда условных знаков и обозначений:

- границы территории участка
- границы территории участка
- границы территории участка

Руководитель ФУВД (территориально-определенный центр)
 Подпись: И.В. Полякова Дата: 15 08 2023 г.
 Место, должность: Удмуртская Республика



ОПИСАНИЕ МЕСТОПОЛОЖЕНИЯ ГРАНИЦ

Общественно-деловая зона села Старая Ольшанка – ОД/7

 (наименование объекта, местоположение границ которого описано
 (далее - объект))

Раздел 1

Сведения об объекте		
№ п/п	Характеристики объекта	Описание характеристик
1	2	3
1	Местоположение объекта	Воронежская область, Семилукский муниципальный район, Староведугское сельское поселение, село Старая Ольшанка
2	Площадь объекта ± величина погрешности определения площади ($P \pm \Delta P$)	86891 +/- 5159 м ²
3	Иные характеристики объекта	-

Сведения о местоположении границ объекта					
1. Система координат: МСК - 36, зона 1					
2. Сведения о характерных точках границ объекта					
Обозначение характерных точек границ	Координаты, м		Метод определения координат характерной точки	Средняя квадратическая погрешность положения характерной точки (Mt), м	Описание обозначения точки на местности (при наличии)
	X	Y			
1	2	3	4	5	6
1	535098.83	1254363.41	Картометрический	5.00	-
2	535189.50	1254537.88	Картометрический	5.00	-
3	535131.79	1254576.00	Картометрический	5.00	-
4	535163.12	1254622.52	Картометрический	5.00	-
5	535184.09	1254622.00	Картометрический	5.00	-
6	535189.93	1254634.30	Картометрический	5.00	-
7	535268.48	1254752.44	Аналитический	0.10	-
8	535279.91	1254769.49	Аналитический	0.10	-
9	535333.53	1254850.89	Картометрический	5.00	-
10	535306.83	1254868.64	Картометрический	5.00	-
11	535291.30	1254878.33	Картометрический	5.00	-
12	535277.10	1254886.58	Картометрический	5.00	-
13	535271.64	1254885.42	Картометрический	5.00	-
14	535265.94	1254883.12	Картометрический	5.00	-
15	535224.06	1254862.65	Картометрический	5.00	-
16	535193.35	1254848.70	Картометрический	5.00	-
17	535172.14	1254826.23	Картометрический	5.00	-
18	535165.87	1254815.56	Картометрический	5.00	-
19	535156.73	1254802.97	Картометрический	5.00	-
20	535124.05	1254753.00	Картометрический	5.00	-
21	535078.97	1254681.53	Картометрический	5.00	-
22	534987.52	1254522.54	Картометрический	5.00	-
23	534940.51	1254447.12	Картометрический	5.00	-
1	535098.83	1254363.41	Картометрический	5.00	-
24	535125.56	1254788.26	Картометрический	5.00	-
25	535064.94	1254844.61	Аналитический	0.10	-
26	535049.95	1254854.65	Картометрический	5.00	-
27	535022.14	1254798.08	Картометрический	5.00	-
28	535028.96	1254793.53	Аналитический	0.30	-
29	534977.56	1254701.49	Аналитический	0.30	-
30	535047.67	1254658.68	Картометрический	5.00	-
31	535065.75	1254688.27	Картометрический	5.00	-
24	535125.56	1254788.26	Картометрический	5.00	-



3. Сведения о характерных точках части (частей) границы объекта					
Обозначение характерных точек части границы	Координаты, м		Метод определения координат характерной точки	Средняя квадратическая погрешность положения характерной точки (Mt), м	Описание обозначения точки на местности (при наличии)
	X	Y			
1	2	3	4	5	6
Часть №					
-	-	-	-	-	-

План границ объекта




Масштаб 1:5000

Используемые условные знаки и обозначения:

	границы территориальной зоны
	характерная точка границ территориальной зоны

Руководитель БУВО «Нормативно-проектный центр»

Подпись  Ю.В. Шалыгина Дата « 15 » _____ сентября _____ 2021 г.

Место для оттиска печати (при наличии) лица, составившего описание местоположения границ объекта



ОПИСАНИЕ МЕСТОПОЛОЖЕНИЯ ГРАНИЦ

Зона улиц, дорог, инженерной и транспортной инфраструктуры
села Старая Ольшанка – ИТ1/7

(наименование объекта, местоположение границ которого описано
(далее - объект)

Раздел 1

Сведения об объекте		
№ п/п	Характеристики объекта	Описание характеристик
1	2	3
1	Местоположение объекта	Воронежская область, Семилукский муниципальный район, Староведугское сельское поселение, село Старая Ольшанка
2	Площадь объекта ± величина погрешности определения площади ($P \pm \Delta P$)	39682 +/- 3486 м ²
3	Иные характеристики объекта	-

Сведения о местоположении границ объекта					
1. Система координат: МСК - 36, зона 1					
2. Сведения о характерных точках границ объекта					
Обозначение характерных точек границ	Координаты, м		Метод определения координат характерной точки	Средняя квадратическая погрешность положения характерной точки (Mt), м	Описание обозначения точки на местности (при наличии)
	X	Y			
1	2	3	4	5	6
1	536248.99	1254070.93	Аналитический	0.50	-
2	536256.60	1254089.58	Аналитический	0.50	-
3	536160.34	1254149.95	Картометрический	1.00	-
4	536025.85	1254224.50	Картометрический	1.00	-
5	535913.75	1254273.81	Картометрический	5.00	-
6	535908.36	1254276.88	Картометрический	5.00	-
7	535904.18	1254280.21	Картометрический	5.00	-
8	535900.77	1254283.82	Картометрический	5.00	-
9	535898.04	1254287.86	Картометрический	5.00	-
10	535895.80	1254293.07	Картометрический	5.00	-
11	535892.51	1254304.85	Картометрический	5.00	-
12	535887.86	1254320.89	Картометрический	5.00	-
13	535882.41	1254335.68	Картометрический	5.00	-
14	535875.46	1254351.86	Картометрический	5.00	-
15	535868.10	1254368.05	Картометрический	5.00	-
16	535856.07	1254392.03	Картометрический	5.00	-
17	535836.06	1254429.50	Картометрический	5.00	-
18	535786.00	1254524.27	Картометрический	5.00	-
19	535767.85	1254555.12	Картометрический	5.00	-
20	535755.72	1254572.21	Картометрический	5.00	-
21	535749.91	1254579.49	Картометрический	5.00	-
22	535737.75	1254593.28	Картометрический	5.00	-
23	535724.89	1254606.28	Картометрический	5.00	-
24	535711.27	1254618.02	Картометрический	5.00	-
25	535648.96	1254659.53	Картометрический	5.00	-
26	535542.07	1254734.12	Картометрический	5.00	-
27	535316.62	1254883.69	Картометрический	5.00	-
28	535200.81	1254963.58	Картометрический	5.00	-
29	535191.00	1254947.58	Картометрический	5.00	-
30	535197.23	1254939.26	Картометрический	5.00	-
31	535198.23	1254934.67	Картометрический	5.00	-
32	535198.52	1254928.65	Картометрический	5.00	-
33	535197.84	1254922.47	Картометрический	5.00	-
34	535196.69	1254916.31	Картометрический	5.00	-
35	535195.01	1254910.21	Картометрический	5.00	-
36	535192.75	1254904.43	Картометрический	5.00	-
37	535191.32	1254901.30	Картометрический	5.00	-

1	2	3	4	5	6
38	535170.12	1254863.66	Картометрический	5.00	-
39	535125.56	1254788.26	Картометрический	5.00	-
40	535065.75	1254688.27	Картометрический	5.00	-
41	535047.67	1254658.68	Картометрический	5.00	-
42	534975.23	1254540.01	Картометрический	5.00	-
43	534924.92	1254456.87	Аналитический	0.50	-
44	534940.51	1254447.12	Аналитический	0.50	-
45	534987.52	1254522.54	Картометрический	5.00	-
46	535078.97	1254681.53	Картометрический	5.00	-
47	535124.05	1254753.00	Картометрический	5.00	-
48	535156.73	1254802.97	Картометрический	5.00	-
49	535165.87	1254815.56	Картометрический	5.00	-
50	535172.14	1254826.23	Картометрический	5.00	-
51	535193.35	1254848.70	Картометрический	5.00	-
52	535224.06	1254862.65	Картометрический	5.00	-
53	535265.94	1254883.12	Картометрический	5.00	-
54	535271.64	1254885.42	Картометрический	5.00	-
55	535277.10	1254886.58	Картометрический	5.00	-
56	535291.30	1254878.33	Картометрический	5.00	-
57	535306.83	1254868.64	Картометрический	5.00	-
58	535333.53	1254850.89	Картометрический	5.00	-
59	535526.39	1254723.44	Картометрический	5.00	-
60	535633.01	1254651.54	Картометрический	5.00	-
61	535698.32	1254602.52	Картометрический	5.00	-
62	535711.15	1254591.47	Картометрический	5.00	-
63	535722.95	1254579.53	Картометрический	5.00	-
64	535734.36	1254566.59	Картометрический	5.00	-
65	535744.12	1254553.81	Картометрический	5.00	-
66	535753.02	1254539.14	Картометрический	5.00	-
67	535764.86	1254512.52	Картометрический	5.00	-
68	535817.96	1254423.19	Картометрический	5.00	-
69	535839.21	1254383.48	Картометрический	5.00	-
70	535851.10	1254359.80	Картометрический	5.00	-
71	535858.15	1254344.28	Картометрический	5.00	-
72	535864.81	1254328.79	Картометрический	5.00	-
73	535872.12	1254307.66	Картометрический	5.00	-
74	535875.06	1254295.31	Картометрический	5.00	-
75	535875.63	1254279.60	Картометрический	5.00	-
76	535874.71	1254258.96	Картометрический	5.00	-
77	535889.80	1254256.67	Картометрический	5.00	-
78	535897.26	1254261.64	Картометрический	5.00	-
79	535900.11	1254262.11	Картометрический	5.00	-
80	535903.22	1254261.93	Картометрический	5.00	-
81	536015.29	1254210.34	Картометрический	1.00	-
82	536151.44	1254132.85	Картометрический	1.00	-
1	536248.99	1254070.93	Аналитический	0.50	-



3. Сведения о характерных точках части (частей) границы объекта					
Обозначение характерных точек части границы	Координаты, м		Метод определения координат характерной точки	Средняя квадратическая погрешность положения характерной точки (Mt), м	Описание обозначения точки на местности (при наличии)
	X	Y			
1	2	3	4	5	6
Часть №					
-	-	-	-	-	-

Раздел 4
План границ объекта




Масштаб 1:5000

Используемые условные знаки и обозначения:

- | | |
|---|---|
|  | граница территориальной зоны |
|  | характерная точка границ территориальной зоны |

Руководитель БУВО «Нормативно-проектный центр»

Подпись  Ю.В.Шалыгина Дата « 15 » сентября 2021г.

Место для оттиска печати (при наличии) лица, составившего описание местоположения границ объекта



ОПИСАНИЕ МЕСТОПОЛОЖЕНИЯ ГРАНИЦ

Зона сельскохозяйственного производства села Старая Ольшанка – СХ2/7

(наименование объекта, местоположение границ которого описано
(далее - объект)

Раздел 1

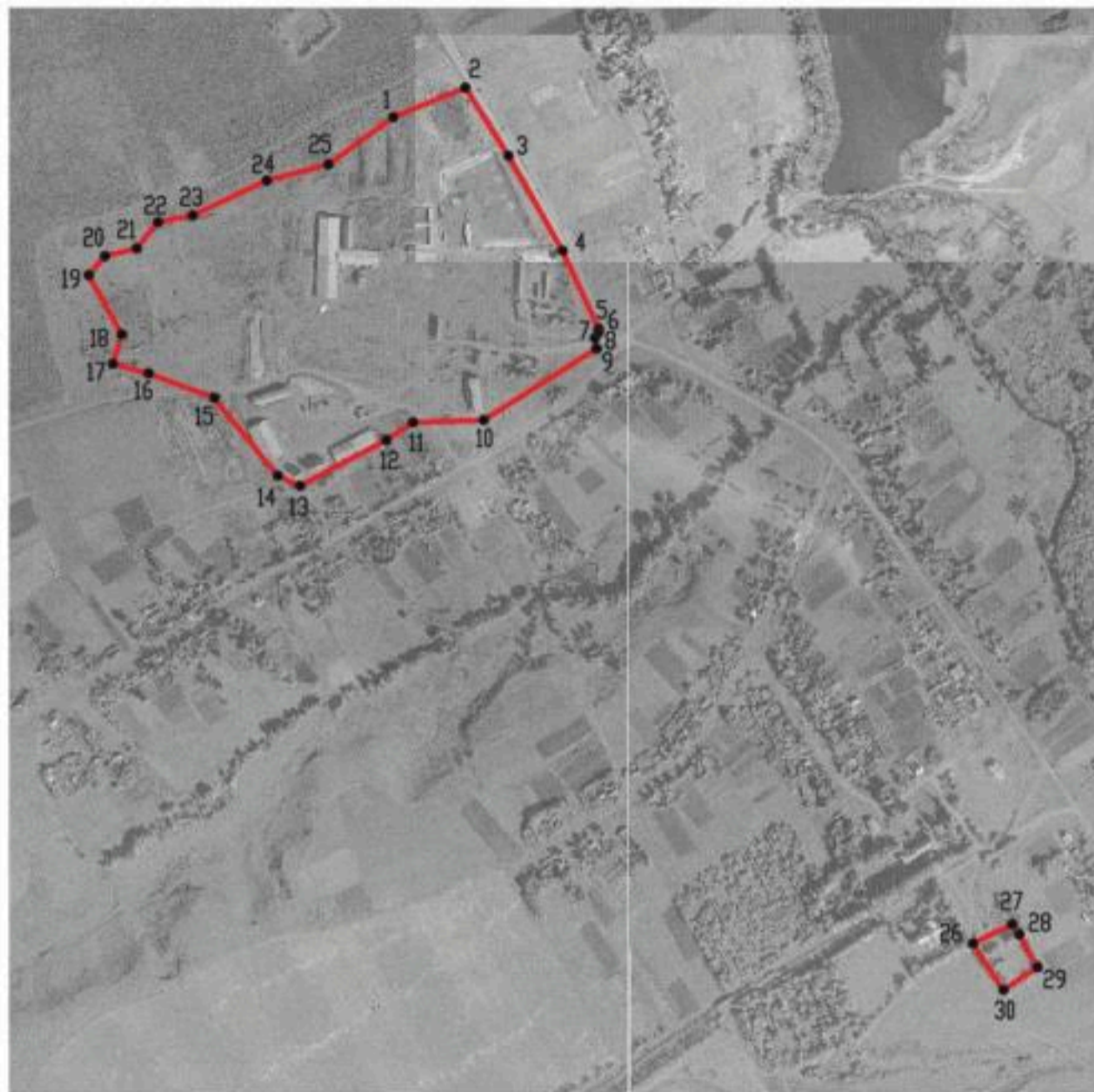
Сведения об объекте		
№ п/п	Характеристики объекта	Описание характеристик
1	2	3
1	Местоположение объекта	Воронежская область, Семилукский муниципальный район, Староведугское сельское поселение, село Старая Ольшанка
2	Площадь объекта \pm величина погрешности определения площади ($P \pm \Delta P$)	242482 +/- 8617 м ²
3	Иные характеристики объекта	-

Сведения о местоположении границ объекта					
1. Система координат: МСК - 36, зона 1					
2. Сведения о характерных точках границ объекта					
Обозначение характерных точек границ	Координаты, м		Метод определения координат характерной точки	Средняя квадратическая погрешность положения характерной точки (Мт), м	Описание обозначения точки на местности (при наличии)
	X	Y			
1	2	3	4	5	6
1	536206.85	1253967.62	Картометрический	5.00	-
2	536248.99	1254070.93	Аналитический	0.50	-
3	536151.44	1254132.85	Картометрический	1.00	-
4	536015.29	1254210.34	Картометрический	1.00	-
5	535903.22	1254261.93	Картометрический	5.00	-
6	535900.11	1254262.11	Картометрический	5.00	-
7	535897.26	1254261.64	Картометрический	5.00	-
8	535889.80	1254256.67	Картометрический	5.00	-
9	535874.71	1254258.96	Картометрический	5.00	-
10	535772.29	1254097.47	Аналитический	0.10	-
11	535769.20	1253995.75	Аналитический	0.10	-
12	535743.88	1253958.03	Картометрический	5.00	-
13	535678.16	1253834.06	Картометрический	5.00	-
14	535692.82	1253802.06	Картометрический	5.00	-
15	535804.18	1253711.37	Картометрический	5.00	-
16	535839.35	1253616.88	Картометрический	5.00	-
17	535853.14	1253565.84	Картометрический	5.00	-
18	535895.42	1253578.65	Картометрический	5.00	-
19	535980.32	1253531.38	Картометрический	5.00	-
20	536007.30	1253555.00	Картометрический	5.00	-
21	536018.54	1253600.16	Картометрический	5.00	-
22	536056.05	1253630.71	Картометрический	5.00	-
23	536065.97	1253680.21	Картометрический	5.00	-
24	536115.69	1253786.46	Картометрический	5.00	-
25	536138.89	1253874.69	Картометрический	5.00	-
1	536206.85	1253967.62	Картометрический	5.00	-
26	535022.14	1254798.08	Картометрический	5.00	-
27	535049.95	1254854.65	Картометрический	5.00	-
28	535034.96	1254864.72	Картометрический	5.00	-
29	534987.92	1254890.88	Картометрический	5.00	-
30	534955.62	1254842.33	Картометрический	5.00	-
26	535022.14	1254798.08	Картометрический	5.00	-

3. Сведения о характерных точках части (частей) границы объекта					
Обозначение характерных точек части границы	Координаты, м		Метод определения координат характерной точки	Средняя квадратическая погрешность положения характерной точки (Mt), м	Описание обозначения точки на местности (при наличии)
	X	Y			
1	2	3	4	5	6
Часть №					
-	-	-	-	-	-

Раздел 4

План границ объекта




Масштаб 1:10000

Используемые условные знаки и обозначения :



границы территориальной зоны



характерная точка границ территориальной зоны

Руководитель БУВО «Нормативно-проектный центр»

Подпись Ю.В. Шалыгина Ю.В. Шалыгина Дата « 15 » сентября 2021 г.

Место для оттиска печати (при наличии) лица, составившего описание местоположения границ объекта



ОПИСАНИЕ МЕСТОПОЛОЖЕНИЯ ГРАНИЦ

Зона ритуальных объектов села Старая Ольшанка - СН1/7

 (наименование объекта, местоположение границ которого описано
 (далее - объект))

Раздел 1

Сведения об объекте		
№ п/п	Характеристики объекта	Описание характеристик
1	2	3
1	Местоположение объекта	Воронежская область, Семилукский муниципальный район, Староведугское сельское поселение, село Старая Ольшанка
2	Площадь объекта \pm величина погрешности определения площади ($P \pm \Delta P$)	24672 +/- 2749 м ²
3	Иные характеристики объекта	-

Раздел 2

Сведения о местоположении границ объекта					
1. Система координат: МСК - 36, зона 1					
2. Сведения о характерных точках границ объекта					
Обозначение характерных точек границ	Координаты, м		Метод определения координат характерной точки	Средняя квадратическая погрешность положения характерной точки (Mt), м	Описание обозначения точки на местности (при наличии)
	X	Y			
1	2	3	4	5	6
1	534924.92	1254456.87	Аналитический	0.50	-
2	534975.23	1254540.01	Картометрический	5.00	-
3	535047.67	1254658.68	Картометрический	5.00	-
4	534977.56	1254701.49	Аналитический	0.30	-
5	534874.68	1254604.59	Аналитический	0.30	-
6	534861.13	1254568.20	Картометрический	5.00	-
7	534839.56	1254510.26	Аналитический	0.30	-
1	534924.92	1254456.87	Аналитический	0.50	-
3. Сведения о характерных точках части (частей) границы объекта					
Обозначение характерных точек части границы	Координаты, м		Метод определения координат характерной точки	Средняя квадратическая погрешность положения характерной точки (Mt), м	Описание обозначения точки на местности (при наличии)
	X	Y			
1	2	3	4	5	6
Часть №					
-	-	-	-	-	-

Раздел 4

План границ объекта



Масштаб 1:5000

Используемые условные знаки и обозначения :



границы территориальной зоны



•1

характерная точка границ территориальной зоны

Руководитель БУВО «Нормативно-проектный центр»

Подпись Ю.В. Шалыгина Ю.В. Шалыгина Дата « 15 » сентября 2021 г.

Место для оттиска печати (при наличии) лица, составившего описание местоположения границ объекта



Приложение № 8
к правилам землепользования и застройки
Староведутского сельского поселения
Семилукского муниципального района
Воронежской области

СВЕДЕНИЯ О ГРАНИЦАХ ТЕРРИТОРИАЛЬНЫХ ЗОН,
СОДЕРЖАЩИЕ ГРАФИЧЕСКОЕ ОПИСАНИЕ МЕСТОПОЛОЖЕНИЯ
ГРАНИЦ ТЕРРИТОРИАЛЬНЫХ ЗОН, ПЕРЕЧЕНЬ КООРДИНАТ
ХАРАКТЕРНЫХ ТОЧЕК ГРАНИЦ ТЕРРИТОРИАЛЬНЫХ ЗОН
СЕЛА ПОЛЯНА

ОПИСАНИЕ МЕСТОПОЛОЖЕНИЯ ГРАНИЦ

Зона застройки индивидуальными жилыми домами села Поляна – Ж1/8

(наименование объекта, местоположение границ которого описано
(далее - объект))

Раздел 1

Сведения об объекте		
№ п/п	Характеристики объекта	Описание характеристик
1	2	3
1	Местоположение объекта	Воронежская область, Семилукский муниципальный район, Староведугское сельское поселение, село Поляна
2	Площадь объекта ± величина погрешности определения площади ($P \pm \Delta P$)	1286609 +/- 3970 м ²
3	Иные характеристики объекта	-

Сведения о местоположении границ объекта					
1. Система координат: МСК - 36, зона 1					
2. Сведения о характерных точках границ объекта					
Обозначение характерных точек границ	Координаты, м		Метод определения координат характерной точки	Средняя квадратическая погрешность положения характерной точки (Mt), м	Описание обозначения точки на местности (при наличии)
	X	Y			
1	2	3	4	5	6
1	535389.16	1250435.82	Аналитический	0.10	-
2	535541.26	1250631.00	Картометрический	1.00	-
3	535511.50	1250655.96	Картометрический	1.00	-
4	535531.69	1250859.72	Картометрический	1.00	-
5	535516.56	1251012.15	Картометрический	1.00	-
6	535519.47	1251111.89	Картометрический	1.00	-
7	535545.20	1251219.30	Картометрический	1.00	-
8	535466.75	1251333.65	Картометрический	1.00	-
9	535329.60	1251329.50	Картометрический	1.00	-
10	535304.65	1251288.87	Картометрический	1.00	-
11	535310.35	1251266.58	Картометрический	1.00	-
12	535316.01	1251179.81	Картометрический	1.00	-
13	535241.49	1251163.77	Картометрический	1.00	-
14	535239.68	1251188.21	Картометрический	1.00	-
15	535188.88	1251185.39	Картометрический	1.00	-
16	535177.65	1251233.09	Картометрический	1.00	-
17	535139.95	1251221.02	Картометрический	1.00	-
18	535152.73	1251308.36	Картометрический	1.00	-
19	535116.16	1251345.81	Картометрический	1.00	-
20	535104.86	1251401.94	Картометрический	1.00	-
21	535047.99	1251430.94	Картометрический	1.00	-
22	535093.31	1251691.83	Картометрический	1.00	-
23	535009.42	1251703.91	Картометрический	1.00	-
24	535011.83	1251731.58	Картометрический	1.00	-
25	535093.01	1251753.00	Картометрический	1.00	-
26	535103.57	1251846.08	Картометрический	1.00	-
27	535147.07	1251956.95	Картометрический	1.00	-
28	535145.64	1252077.61	Картометрический	1.00	-
29	535129.16	1252159.64	Картометрический	1.00	-
30	535081.60	1252165.43	Картометрический	1.00	-
31	535038.48	1252176.71	Картометрический	1.00	-
32	535023.62	1252096.18	Картометрический	1.00	-
33	535037.19	1252092.91	Картометрический	1.00	-
34	535021.56	1251996.44	Картометрический	1.00	-
35	534916.61	1251987.45	Картометрический	1.00	-
36	534915.64	1252013.43	Картометрический	1.00	-
37	534863.12	1252017.31	Картометрический	1.00	-



1	2	3	4	5	6
38	534830.05	1252045.14	Картометрический	1.00	-
39	534763.58	1252060.16	Картометрический	1.00	-
40	534732.30	1252069.88	Картометрический	1.00	-
41	534716.35	1252072.72	Картометрический	1.00	-
42	534701.34	1252067.72	Картометрический	1.00	-
43	534687.36	1252052.03	Картометрический	1.00	-
44	534680.44	1252034.54	Картометрический	1.00	-
45	534654.81	1251956.01	Картометрический	1.00	-
46	534639.37	1251899.04	Картометрический	1.00	-
47	534623.88	1251860.83	Картометрический	1.00	-
48	534615.15	1251841.91	Картометрический	1.00	-
49	534608.41	1251823.61	Картометрический	1.00	-
50	534599.91	1251784.47	Картометрический	1.00	-
51	534595.78	1251766.09	Картометрический	1.00	-
52	534587.96	1251749.62	Картометрический	1.00	-
53	534570.58	1251744.48	Картометрический	1.00	-
54	534551.96	1251748.09	Картометрический	1.00	-
55	534500.67	1251769.62	Картометрический	1.00	-
56	534412.86	1251796.42	Картометрический	1.00	-
57	534385.37	1251795.65	Картометрический	1.00	-
58	534301.66	1251678.01	Картометрический	1.00	-
59	534261.44	1251484.30	Картометрический	1.00	-
60	534313.53	1251416.29	Картометрический	1.00	-
61	534331.82	1251392.42	Картометрический	1.00	-
62	534371.04	1251348.63	Картометрический	1.00	-
63	534134.77	1251343.51	Картометрический	1.00	-
64	534136.90	1251427.33	Картометрический	1.00	-
65	533975.12	1251438.12	Аналитический	0.10	-
66	533962.25	1251297.26	Аналитический	0.10	-
67	533921.38	1251168.80	Аналитический	0.10	-
68	533913.37	1251141.04	Аналитический	0.10	-
69	534004.62	1251099.86	Аналитический	0.10	-
70	533977.08	1251010.06	Аналитический	0.10	-
71	533994.51	1250926.02	Аналитический	0.10	-
72	534192.31	1250818.73	Аналитический	0.10	-
73	534212.43	1250774.40	Картометрический	1.00	-
74	534250.46	1250763.31	Картометрический	1.00	-
75	534253.84	1250814.55	Аналитический	0.10	-
76	534267.40	1250852.17	Аналитический	0.10	-
77	534452.57	1251049.27	Картометрический	1.00	-
78	534489.64	1250973.19	Картометрический	1.00	-
79	534542.49	1251034.66	Картометрический	1.00	-
80	534597.98	1251020.78	Картометрический	1.00	-
81	534628.42	1250969.37	Картометрический	1.00	-
82	534729.94	1250954.10	Картометрический	1.00	-
83	534829.48	1250996.59	Картометрический	1.00	-
84	534854.69	1250969.12	Картометрический	1.00	-
85	534897.73	1250934.80	Картометрический	1.00	-
86	534958.52	1250904.30	Картометрический	1.00	-
87	535042.62	1250787.32	Картометрический	1.00	-
88	535133.33	1250763.54	Картометрический	1.00	-

1	2	3	4	5	6
89	535125.30	1250735.23	Аналитический	0.10	-
90	535112.89	1250676.89	Аналитический	0.30	-
91	535117.07	1250618.88	Аналитический	0.10	-
92	535149.15	1250520.20	Аналитический	0.10	-
93	535200.35	1250489.49	Аналитический	0.10	-
94	535330.65	1250468.91	Аналитический	0.10	-
1	535389.16	1250435.82	Аналитический	0.10	-
3. Сведения о характерных точках части (частей) границы объекта					
Обозначение характерных точек части границы	Координаты, м		Метод определения координат характерной точки	Средняя квадратическая погрешность положения характерной точки (Mt), м	Описание обозначения точки на местности (при наличии)
	X	Y			
1	2	3	4	5	6
Часть №					
-	-	-	-	-	-



Масштаб 1:10000

Используемые условные знаки и обозначения:

- | | |
|---|---|
|  | границы территориальной зоны |
|  | характерная точка границ территориальной зоны |

Руководитель БУВО «Нормативно-проектный центр»

Подпись Ю.В. Шалыгина Ю.В. Шалыгина Дата « 15 » сентября 2021 г.

Место для оттиска печати (при наличии) лица, составившего описание местоположения границ объекта



Приложение № 9
к правилам землепользования и застройки
Староведутского сельского поселения
Семилукского муниципального района
Воронежской области

СВЕДЕНИЯ О ГРАНИЦАХ ТЕРРИТОРИАЛЬНЫХ ЗОН,
СОДЕРЖАЩИЕ ГРАФИЧЕСКОЕ ОПИСАНИЕ МЕСТОПОЛОЖЕНИЯ
ГРАНИЦ ТЕРРИТОРИАЛЬНЫХ ЗОН, ПЕРЕЧЕНЬ КООРДИНАТ
ХАРАКТЕРНЫХ ТОЧЕК ГРАНИЦ ТЕРРИТОРИАЛЬНЫХ ЗОН,
РАСПОЛОЖЕННЫХ ЗА ГРАНИЦАМИ НАСЕЛЕННЫХ ПУНКТОВ НА
ТЕРРИТОРИИ СТАРОВЕДУТСКОГО СЕЛЬСКОГО ПОСЕЛЕНИЯ

ОПИСАНИЕ МЕСТОПОЛОЖЕНИЯ ГРАНИЦ

Зона улиц, дорог, инженерной и транспортной инфраструктуры за границами населенных пунктов – ИТ1

(наименование объекта, местоположение границ которого описано
(далее - объект)

Раздел 1

Сведения об объекте		
№ п/п	Характеристики объекта	Описание характеристик
1	2	3
1	Местоположение объекта	Воронежская область, Семилукский муниципальный район, Староведугское сельское поселение
2	Площадь объекта \pm величина погрешности определения площади ($P \pm \Delta P$)	333590 +/- 10108 м ²
3	Иные характеристики объекта	-

Сведения о местоположении границ объекта					
1. Система координат: МСК - 36, зона 1					
2. Сведения о характерных точках границ объекта					
Обозначение характерных точек границ	Координаты, м		Метод определения координат характерной точки	Средняя квадратическая погрешность положения характерной точки (Mt), м	Описание обозначения точки на местности (при наличии)
	X	Y			
1	2	3	4	5	6
1	537554.86	1253620.82	Аналитический	0.50	-
2	537559.08	1253639.45	Аналитический	0.50	-
3	537520.83	1253671.64	Аналитический	0.50	-
4	537492.35	1253692.80	Аналитический	0.50	-
5	537473.14	1253705.32	Аналитический	0.50	-
6	537443.74	1253717.49	Аналитический	0.50	-
7	537422.70	1253722.69	Аналитический	0.50	-
8	537397.97	1253726.37	Аналитический	0.50	-
9	537344.85	1253728.09	Аналитический	0.50	-
10	537054.24	1253735.94	Аналитический	0.50	-
11	537006.43	1253740.39	Аналитический	0.50	-
12	536941.58	1253740.06	Аналитический	0.50	-
13	536919.84	1253741.42	Аналитический	0.50	-
14	536903.14	1253743.20	Аналитический	0.50	-
15	536886.04	1253746.27	Аналитический	0.50	-
16	536869.02	1253750.80	Аналитический	0.50	-
17	536852.06	1253756.53	Аналитический	0.50	-
18	536835.40	1253763.18	Аналитический	0.50	-
19	536770.28	1253795.04	Аналитический	0.50	-
20	536494.48	1253943.78	Аналитический	0.50	-
21	536376.61	1254013.85	Аналитический	0.50	-
22	536332.12	1254042.27	Аналитический	0.50	-
23	536256.60	1254089.58	Аналитический	0.50	-
24	536248.99	1254070.93	Аналитический	0.50	-
25	536321.12	1254025.11	Аналитический	0.50	-
26	536369.54	1253995.78	Аналитический	0.50	-
27	536488.90	1253925.99	Аналитический	0.50	-
28	536765.90	1253780.10	Аналитический	0.50	-
29	536828.99	1253747.44	Аналитический	0.50	-
30	536846.11	1253740.60	Аналитический	0.50	-
31	536864.05	1253734.54	Аналитический	0.50	-
32	536882.33	1253729.68	Аналитический	0.50	-
33	536898.65	1253726.74	Аналитический	0.50	-
34	536918.60	1253724.46	Аналитический	0.50	-
35	536941.66	1253722.94	Аналитический	0.50	-
36	536991.66	1253722.13	Аналитический	0.50	-
37	537040.43	1253719.80	Аналитический	0.50	-

1	2	3	4	5	6
38	537061.69	1253719.54	Аналитический	0.50	-
39	537415.52	1253705.87	Аналитический	0.50	-
40	537441.14	1253697.69	Аналитический	0.50	-
41	537482.91	1253675.58	Аналитический	0.50	-
42	537522.22	1253647.02	Аналитический	0.50	-
1	537554.86	1253620.82	Аналитический	0.50	-
43	534940.51	1254447.12	Аналитический	0.50	-
44	534924.92	1254456.87	Аналитический	0.50	-
45	534688.80	1254109.20	Аналитический	0.50	-
46	534532.56	1253879.77	Аналитический	0.50	-
47	534294.01	1253546.38	Аналитический	0.50	-
48	534047.71	1253231.00	Аналитический	0.50	-
49	533902.57	1253070.12	Аналитический	0.50	-
50	533236.81	1252322.70	Аналитический	0.50	-
51	532792.78	1251826.40	Аналитический	0.50	-
52	532572.86	1251576.73	Аналитический	0.50	-
53	532447.41	1251429.15	Аналитический	0.50	-
54	532443.64	1251427.32	Аналитический	0.50	-
55	532437.77	1251427.30	Аналитический	0.50	-
56	532431.53	1251419.40	Аналитический	0.50	-
57	532433.77	1251413.06	Аналитический	0.50	-
58	532432.05	1251408.20	Аналитический	0.50	-
59	532429.31	1251404.34	Аналитический	0.50	-
60	532359.44	1251325.98	Аналитический	0.50	-
61	532336.39	1251304.81	Аналитический	0.50	-
62	532303.92	1251280.39	Аналитический	0.50	-
63	532276.73	1251262.05	Аналитический	0.50	-
64	532233.90	1251234.69	Аналитический	0.50	-
65	532202.65	1251217.17	Аналитический	0.50	-
66	532169.99	1251200.89	Аналитический	0.50	-
67	532138.13	1251186.90	Аналитический	0.50	-
68	532106.66	1251174.03	Аналитический	0.50	-
69	532074.34	1251162.86	Аналитический	0.50	-
70	532057.77	1251157.12	Аналитический	0.50	-
71	532021.25	1251145.93	Аналитический	0.50	-
72	531964.64	1251132.99	Аналитический	0.50	-
73	531827.19	1251111.54	Аналитический	0.50	-
74	531692.54	1251092.82	Аналитический	0.50	-
75	531574.27	1251071.80	Аналитический	0.50	-
76	531509.85	1251057.10	Аналитический	0.50	-
77	531349.60	1251017.10	Аналитический	0.50	-
78	531259.94	1250996.06	Аналитический	0.50	-
79	531031.51	1250921.65	Аналитический	0.50	-
80	530761.84	1250840.87	Аналитический	0.50	-
81	530767.00	1250827.01	Аналитический	0.50	-
82	530763.47	1250813.68	Аналитический	0.50	-
83	531035.73	1250903.68	Аналитический	0.50	-
84	531260.96	1250967.94	Аналитический	0.50	-
85	531351.32	1250999.00	Аналитический	0.50	-

1	2	3	4	5	6
86	531511.55	1251040.94	Аналитический	0.50	-
87	531576.29	1251054.98	Аналитический	0.50	-
88	531697.42	1251076.51	Аналитический	0.50	-
89	531829.16	1251092.47	Аналитический	0.50	-
90	531968.19	1251114.12	Аналитический	0.50	-
91	532026.24	1251127.39	Аналитический	0.50	-
92	532063.80	1251138.89	Аналитический	0.50	-
93	532080.54	1251144.69	Аналитический	0.50	-
94	532113.55	1251156.11	Аналитический	0.50	-
95	532145.58	1251169.20	Аналитический	0.50	-
96	532178.16	1251183.52	Аналитический	0.50	-
97	532211.73	1251200.25	Аналитический	0.50	-
98	532243.05	1251217.81	Аналитический	0.50	-
99	532289.42	1251247.15	Аналитический	0.50	-
100	532315.18	1251264.48	Аналитический	0.50	-
101	532349.37	1251289.59	Аналитический	0.50	-
102	532372.98	1251311.95	Аналитический	0.50	-
103	532413.23	1251355.77	Аналитический	0.50	-
104	532447.67	1251397.55	Аналитический	0.50	-
105	532591.32	1251562.22	Аналитический	0.50	-
106	532811.24	1251813.07	Аналитический	0.50	-
107	533247.82	1252302.06	Аналитический	0.50	-
108	533915.70	1253055.51	Аналитический	0.50	-
109	534064.43	1253221.38	Аналитический	0.50	-
110	534302.45	1253524.24	Аналитический	0.50	-
111	534549.15	1253866.36	Аналитический	0.50	-
112	534708.70	1254098.99	Аналитический	0.50	-
113	534843.11	1254297.02	Аналитический	0.50	-
43	534940.51	1254447.12	Аналитический	0.50	-
114	533295.28	1247947.67	Картометрический	1.00	-
115	533306.14	1247959.52	Картометрический	1.00	-
116	533309.32	1247963.82	Картометрический	1.00	-
117	533295.65	1247971.89	Картометрический	1.00	-
118	533189.21	1248034.97	Картометрический	1.00	-
119	533163.79	1248048.27	Картометрический	1.00	-
120	533145.91	1248056.54	Картометрический	1.00	-
121	533128.41	1248063.53	Картометрический	1.00	-
122	533093.08	1248081.45	Картометрический	1.00	-
123	533076.96	1248085.67	Картометрический	1.00	-
124	533061.70	1248086.75	Картометрический	1.00	-
125	533059.54	1248086.18	Картометрический	1.00	-
126	533057.54	1248084.13	Картометрический	1.00	-
127	533056.39	1248082.23	Картометрический	1.00	-
128	533052.36	1248068.79	Картометрический	1.00	-
129	533052.20	1248066.58	Картометрический	1.00	-
130	533052.66	1248063.76	Картометрический	1.00	-
131	533054.10	1248062.03	Картометрический	1.00	-
132	533065.32	1248055.51	Картометрический	1.00	-
133	533083.76	1248049.63	Картометрический	1.00	-

1	2	3	4	5	6
134	533121.09	1248043.84	Картометрический	1.00	-
135	533137.49	1248037.30	Картометрический	1.00	-
136	533154.59	1248029.39	Картометрический	1.00	-
137	533178.71	1248016.78	Картометрический	1.00	-
138	533284.96	1247953.81	Картометрический	1.00	-
114	533295.28	1247947.67	Картометрический	1.00	-
139	533025.92	1248096.00	Картометрический	1.00	-
140	533024.34	1248097.73	Картометрический	1.00	-
141	533020.81	1248098.79	Картометрический	1.00	-
142	533003.86	1248102.78	Картометрический	1.00	-
143	532988.11	1248104.24	Картометрический	1.00	-
144	532980.95	1248106.54	Картометрический	1.00	-
145	532966.49	1248112.36	Картометрический	1.00	-
146	532959.63	1248115.78	Картометрический	1.00	-
147	532953.75	1248119.31	Картометрический	1.00	-
148	532947.58	1248124.72	Картометрический	1.00	-
149	532936.57	1248135.58	Картометрический	1.00	-
150	532926.46	1248146.75	Картометрический	1.00	-
151	532917.34	1248157.71	Картометрический	1.00	-
152	532910.60	1248167.76	Картометрический	1.00	-
153	532813.88	1248311.62	Картометрический	1.00	-
154	532790.73	1248333.20	Картометрический	1.00	-
155	532773.79	1248345.98	Картометрический	1.00	-
156	532804.06	1248290.98	Аналитический	0.10	-
157	532866.71	1248198.38	Аналитический	0.10	-
158	532894.20	1248158.29	Картометрический	1.00	-
159	532902.94	1248146.09	Картометрический	1.00	-
160	532912.32	1248134.83	Картометрический	1.00	-
161	532923.22	1248122.77	Картометрический	1.00	-
162	532935.24	1248110.93	Картометрический	1.00	-
163	532942.81	1248104.31	Картометрический	1.00	-
164	532950.72	1248099.55	Картометрический	1.00	-
165	532958.70	1248095.57	Картометрический	1.00	-
166	532974.86	1248089.07	Картометрический	1.00	-
167	532982.53	1248086.60	Картометрический	1.00	-
168	532996.68	1248078.92	Картометрический	1.00	-
169	533013.79	1248073.56	Картометрический	1.00	-
170	533017.38	1248072.71	Картометрический	1.00	-
171	533019.62	1248073.41	Картометрический	1.00	-
172	533021.53	1248075.54	Картометрический	1.00	-
173	533022.59	1248077.49	Картометрический	1.00	-
174	533026.45	1248090.98	Картометрический	1.00	-
175	533026.51	1248093.20	Картометрический	1.00	-
139	533025.92	1248096.00	Картометрический	1.00	-
176	532712.04	1248513.48	Картометрический	1.00	-
177	532726.88	1248519.60	Картометрический	1.00	-
178	532719.42	1248539.24	Картометрический	1.00	-
179	532711.31	1248544.39	Картометрический	1.00	-

1	2	3	4	5	6
180	532704.85	1248552.97	Картометрический	1.00	-
181	532638.66	1248607.69	Картометрический	1.00	-
182	532625.10	1248596.30	Картометрический	1.00	-
183	532692.61	1248540.50	Картометрический	1.00	-
184	532699.37	1248524.88	Картометрический	1.00	-
176	532712.04	1248513.48	Картометрический	1.00	-
185	532488.77	1248689.90	Картометрический	1.00	-
186	532486.02	1248705.68	Картометрический	1.00	-
187	532475.08	1248718.20	Картометрический	1.00	-
188	532207.85	1248853.32	Картометрический	1.00	-
189	532185.33	1248864.62	Картометрический	1.00	-
190	532184.82	1248865.29	Картометрический	1.00	-
191	532185.06	1248867.01	Картометрический	1.00	-
192	532177.79	1248871.83	Картометрический	1.00	-
193	532175.00	1248870.92	Картометрический	1.00	-
194	532172.49	1248871.06	Картометрический	1.00	-
195	532161.04	1248876.96	Картометрический	1.00	-
196	532131.09	1248890.35	Картометрический	1.00	-
197	532126.92	1248891.97	Картометрический	1.00	-
198	532110.01	1248879.86	Картометрический	1.00	-
199	532118.04	1248877.56	Картометрический	1.00	-
200	532125.20	1248874.94	Картометрический	1.00	-
201	532153.43	1248862.07	Картометрический	1.00	-
202	532153.83	1248860.97	Картометрический	1.00	-
203	532153.52	1248860.04	Картометрический	1.00	-
204	532151.94	1248858.70	Картометрический	1.00	-
205	532154.61	1248849.65	Картометрический	1.00	-
206	532170.82	1248850.87	Картометрический	1.00	-
207	532203.33	1248834.67	Картометрический	1.00	-
185	532488.77	1248689.90	Картометрический	1.00	-
208	528969.47	1251050.48	Аналитический	0.50	-
209	528938.13	1251125.00	Аналитический	0.50	-
210	528881.29	1251250.75	Аналитический	0.50	-
211	528833.49	1251365.93	Аналитический	0.50	-
212	528821.24	1251396.43	Аналитический	0.50	-
213	528816.27	1251414.76	Аналитический	0.50	-
214	528810.05	1251445.26	Аналитический	0.50	-
215	528786.59	1251629.35	Аналитический	0.50	-
216	528782.12	1251662.29	Аналитический	0.50	-
217	528753.94	1251829.85	Аналитический	0.50	-
218	528694.78	1252201.82	Аналитический	0.50	-
219	528672.93	1252323.21	Аналитический	0.50	-
220	528665.65	1252352.79	Аналитический	0.50	-
221	528659.58	1252372.00	Аналитический	0.50	-
222	528638.74	1252424.49	Аналитический	0.50	-
223	528512.32	1252713.49	Аналитический	0.50	-
224	528484.49	1252775.22	Аналитический	0.50	-
225	528470.71	1252804.70	Аналитический	0.50	-

1	2	3	4	5	6
226	528457.36	1252835.14	Аналитический	0.50	-
227	528432.97	1252885.40	Аналитический	0.50	-
228	528426.62	1252883.67	Аналитический	0.50	-
229	528430.09	1252870.65	Аналитический	0.50	-
230	528421.10	1252869.51	Аналитический	0.50	-
231	528424.79	1252858.88	Аналитический	0.50	-
232	528438.10	1252826.76	Аналитический	0.50	-
233	528451.60	1252795.96	Аналитический	0.50	-
234	528465.01	1252766.78	Аналитический	0.50	-
235	528494.75	1252700.67	Аналитический	0.50	-
236	528618.62	1252420.45	Аналитический	0.50	-
237	528640.79	1252365.80	Аналитический	0.50	-
238	528646.16	1252347.14	Аналитический	0.50	-
239	528653.01	1252319.47	Аналитический	0.50	-
240	528673.03	1252196.87	Аналитический	0.50	-
241	528733.89	1251828.36	Аналитический	0.50	-
242	528761.44	1251660.25	Аналитический	0.50	-
243	528784.44	1251475.39	Аналитический	0.50	-
244	528789.41	1251441.35	Аналитический	0.50	-
245	528796.46	1251407.00	Аналитический	0.50	-
246	528801.34	1251389.69	Аналитический	0.50	-
247	528814.04	1251358.01	Аналитический	0.50	-
248	528863.83	1251240.17	Аналитический	0.50	-
249	528922.67	1251119.20	Аналитический	0.50	-
250	528945.34	1251085.66	Аналитический	0.50	-
208	528969.47	1251050.48	Аналитический	0.50	-
251	527588.30	1256956.48	Аналитический	0.50	-
252	527583.10	1256965.38	Аналитический	0.50	-
253	527536.23	1257028.36	Аналитический	0.50	-
254	527496.66	1257077.62	Аналитический	0.50	-
255	527478.11	1257096.55	Аналитический	0.50	-
256	527454.41	1257118.66	Аналитический	0.50	-
257	527440.87	1257128.65	Аналитический	0.50	-
258	527426.46	1257136.72	Аналитический	0.50	-
259	527341.82	1257170.57	Аналитический	0.50	-
260	527160.18	1257240.40	Аналитический	0.50	-
261	527026.54	1257291.87	Аналитический	0.50	-
262	526996.19	1257304.14	Аналитический	0.50	-
263	526981.41	1257311.25	Аналитический	0.50	-
264	526967.81	1257319.76	Аналитический	0.50	-
265	526955.65	1257329.84	Аналитический	0.50	-
266	526933.82	1257354.66	Аналитический	0.50	-
267	526846.50	1257483.03	Аналитический	0.50	-
268	526782.39	1257582.03	Аналитический	0.50	-
269	526684.08	1257724.11	Аналитический	0.50	-
270	526645.72	1257783.49	Аналитический	0.50	-
271	526539.16	1257966.74	Аналитический	0.50	-
272	526257.91	1258448.98	Аналитический	0.50	-
273	526021.03	1258825.63	Аналитический	0.50	-

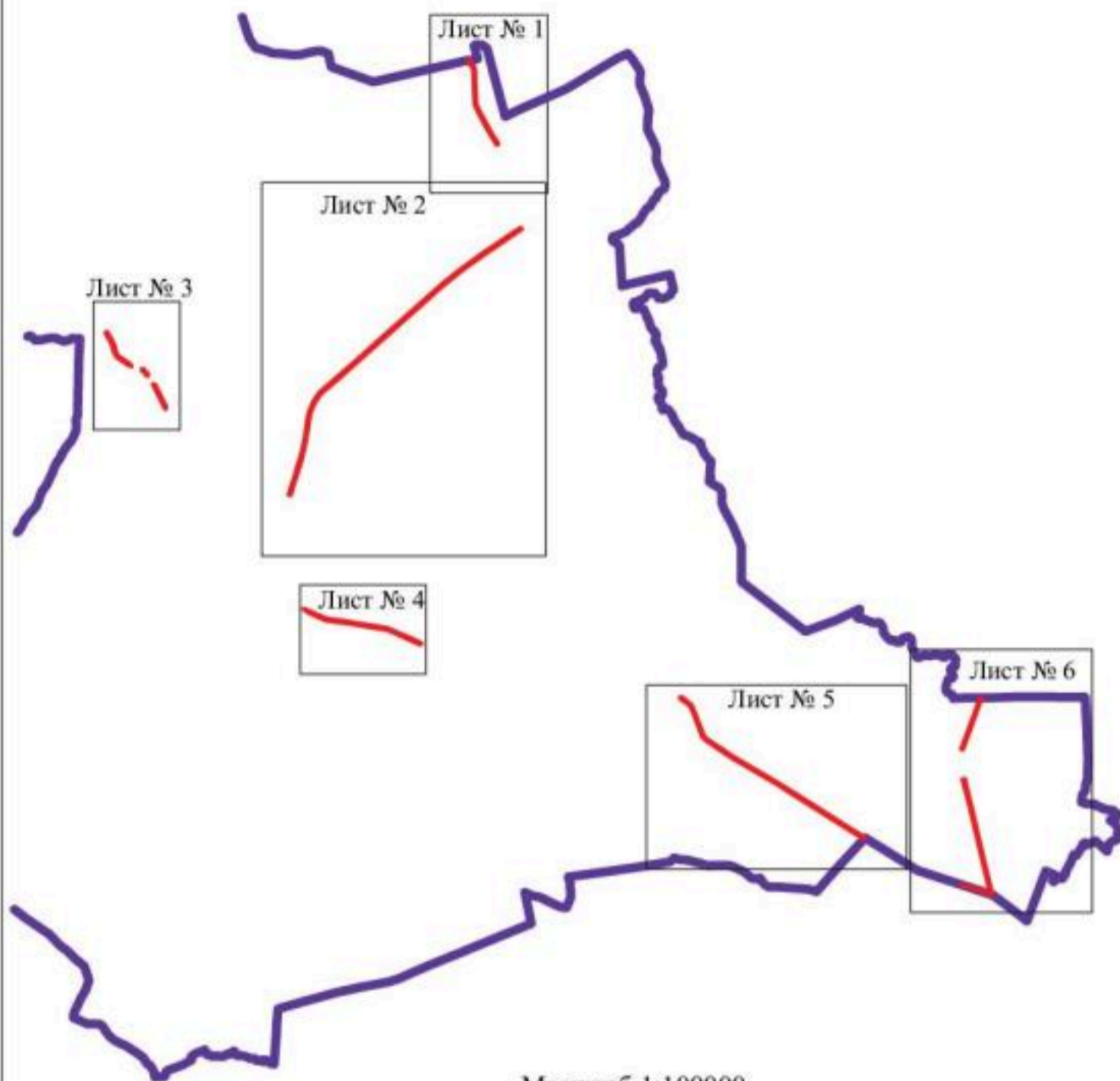
1	2	3	4	5	6
274	525500.13	1259650.73	Аналитический	0.50	-
275	525385.71	1259836.81	Аналитический	0.50	-
276	525372.03	1259824.20	Аналитический	0.50	-
277	525480.99	1259643.99	Аналитический	0.50	-
278	526002.17	1258817.20	Аналитический	0.50	-
279	526238.70	1258441.65	Аналитический	0.50	-
280	526435.46	1258105.22	Аналитический	0.50	-
281	526520.26	1257958.92	Аналитический	0.50	-
282	526628.66	1257773.07	Аналитический	0.50	-
283	526667.52	1257712.90	Аналитический	0.50	-
284	526765.82	1257570.77	Аналитический	0.50	-
285	526830.76	1257472.78	Аналитический	0.50	-
286	526919.09	1257343.46	Аналитический	0.50	-
287	526942.96	1257316.38	Аналитический	0.50	-
288	526956.92	1257304.80	Аналитический	0.50	-
289	526972.70	1257294.93	Аналитический	0.50	-
290	526988.78	1257287.19	Аналитический	0.50	-
291	527020.14	1257274.51	Аналитический	0.50	-
292	527158.08	1257221.41	Аналитический	0.50	-
293	527339.14	1257153.21	Аналитический	0.50	-
294	527418.16	1257121.09	Аналитический	0.50	-
295	527431.45	1257113.65	Аналитический	0.50	-
296	527443.19	1257104.97	Аналитический	0.50	-
297	527465.34	1257084.29	Аналитический	0.50	-
298	527488.24	1257058.62	Аналитический	0.50	-
299	527533.00	1256995.61	Аналитический	0.50	-
300	527564.47	1256954.53	Аналитический	0.50	-
301	527572.06	1256945.61	Аналитический	0.50	-
302	527567.70	1256955.38	Аналитический	0.50	-
303	527585.71	1256955.75	Аналитический	0.50	-
251	527588.30	1256956.48	Аналитический	0.50	-
304	527580.79	1261646.85	Аналитический	0.50	-
305	527581.13	1261664.04	Аналитический	0.50	-
306	526772.95	1261366.22	Аналитический	0.50	-
307	526781.62	1261348.16	Аналитический	0.50	-
308	526803.19	1261357.53	Аналитический	0.50	-
304	527580.79	1261646.85	Аналитический	0.50	-
309	526300.11	1261372.01	Аналитический	0.50	-
310	526303.39	1261390.34	Аналитический	0.50	-
311	526304.30	1261394.99	Аналитический	0.50	-
312	526302.55	1261397.82	Аналитический	0.50	-
313	526299.80	1261400.65	Аналитический	0.50	-
314	526291.63	1261402.77	Аналитический	0.50	-
315	526094.55	1261445.54	Аналитический	0.50	-
316	525794.17	1261519.40	Аналитический	0.50	-
317	525531.37	1261580.29	Аналитический	0.50	-
318	525037.71	1261698.06	Аналитический	0.50	-
319	524546.37	1261815.27	Аналитический	0.50	-

1	2	3	4	5	6
320	524528.17	1261818.99	Аналитический	0.50	-
321	524505.03	1261824.06	Аналитический	0.50	-
322	524494.60	1261829.10	Аналитический	0.50	-
323	524504.46	1261793.66	Аналитический	0.50	-
324	524592.12	1261522.04	Аналитический	0.50	-
325	524648.47	1261350.66	Аналитический	0.50	-
326	524515.33	1261781.36	Аналитический	0.50	-
327	524513.29	1261787.88	Аналитический	0.50	-
328	524512.59	1261792.81	Аналитический	0.50	-
329	524512.88	1261796.35	Аналитический	0.50	-
330	524514.50	1261797.98	Аналитический	0.50	-
331	524526.70	1261799.76	Аналитический	0.50	-
332	525539.73	1261559.22	Аналитический	0.50	-
333	525795.70	1261500.15	Аналитический	0.50	-
334	526095.85	1261424.00	Аналитический	0.50	-
335	526284.44	1261369.86	Аналитический	0.50	-
336	526294.08	1261368.61	Аналитический	0.50	-
337	526297.51	1261369.93	Аналитический	0.50	-
309	526300.11	1261372.01	Аналитический	0.50	-
3. Сведения о характерных точках части (частей) границы объекта					
Обозначение характерных точек части границы	Координаты, м		Метод определения координат характерной точки	Средняя квадратическая погрешность положения характерной точки (M _t), м	Описание обозначения точки на местности (при наличии)
	X	Y			
1	2	3	4	5	6
Часть №					
-	-	-	-	-	-

Раздел 4

План границ объекта

Схема расположения листов плана границ объекта



Масштаб 1:100000

Используемые условные знаки и обозначения :

- | | |
|--|--|
| | границы территориальной зоны |
| | границы муниципального образования |
| | область и номер листа плана границ объекта |

Руководитель БУВО «Нормативно-проектный центр»

Подпись  Ю.В. Шалыгина Дата « 15 » сентября 2021 г.

Место для оттиска печати (при наличии) лица, составившего описание местоположения границ объекта






План границ объекта

Лист № 1



Масштаб 1:10000

Используемые условные знаки и обозначения :

	границы территориальной зоны
	границы муниципального образования
	характерная точка границ территориальной зоны

Руководитель БУВО «Нормативно-проектный центр»

Подпись  Ю.В.Шалыгина Дата « 15 » сентября 2021 г.

Место для оттиска печати (при наличии) лица, составившего описание местоположения границ объекта



План трассы объекта
Лист № 2



Масштаб 1:500



Условные обозначения объектов

- границы территории объекта
- границы территории объекта
- опорные точки трассы


Руководитель ООО «Ижевскгазпром» И.И. Иванов
 Подпись: _____ И.И. Иванов Дата: 15.08.2021
 Место для штампа (подпись, печать) _____

План границ объекта

Лист № 3



Используемые условные знаки и обозначения:

-  границы территориальной зоны
-  •114 характерная точка границ территориальной зоны

Руководитель БУВО «Нормативно-проектный центр»

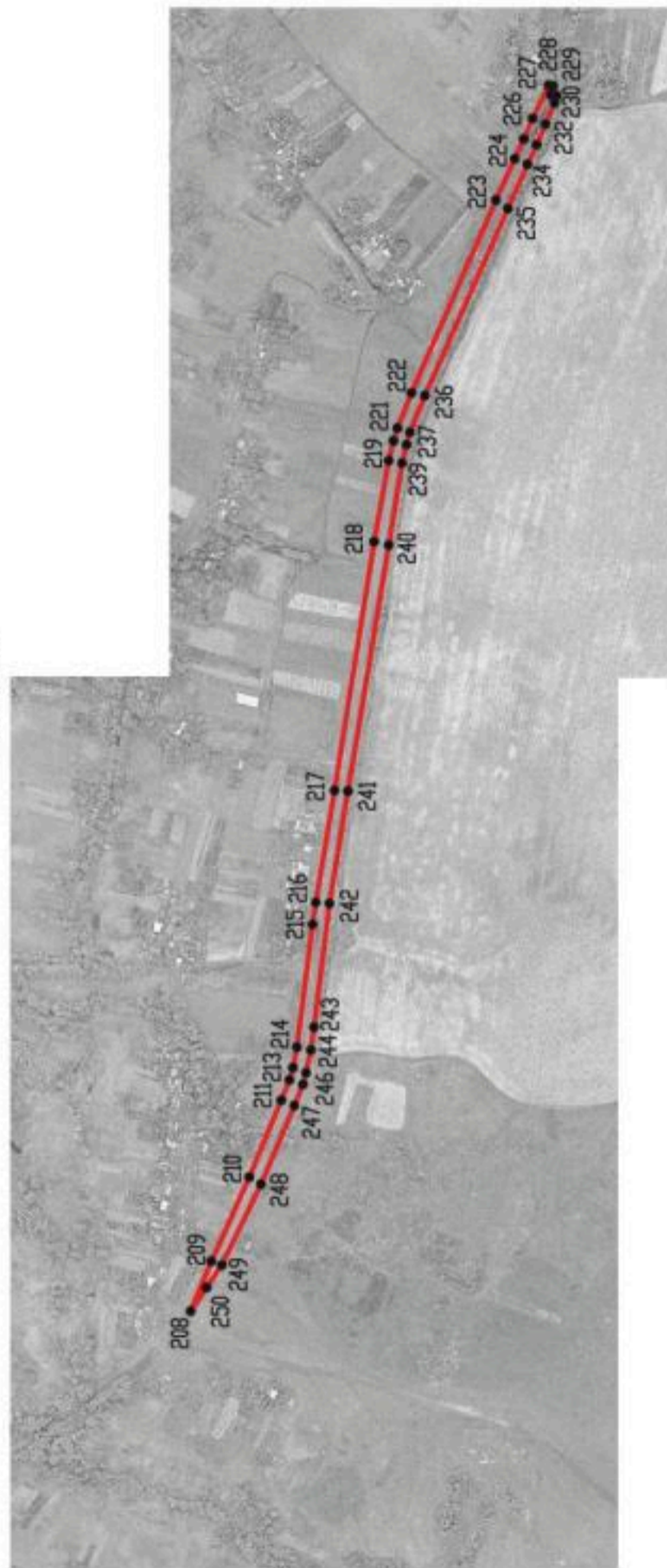
Подпись *Ю.В. Шалыгина* Ю.В. Шалыгина Дата « 15 » сентября 2021 г.

Место для оттиска печати (при наличии) лица, составившего описание местоположения границ объекта



План границ объекта

Лист № 4



Масштаб 1:10000

Используемые условные знаки и обозначения :



границы территориальной зоны



характерная точка границ территориальной зоны

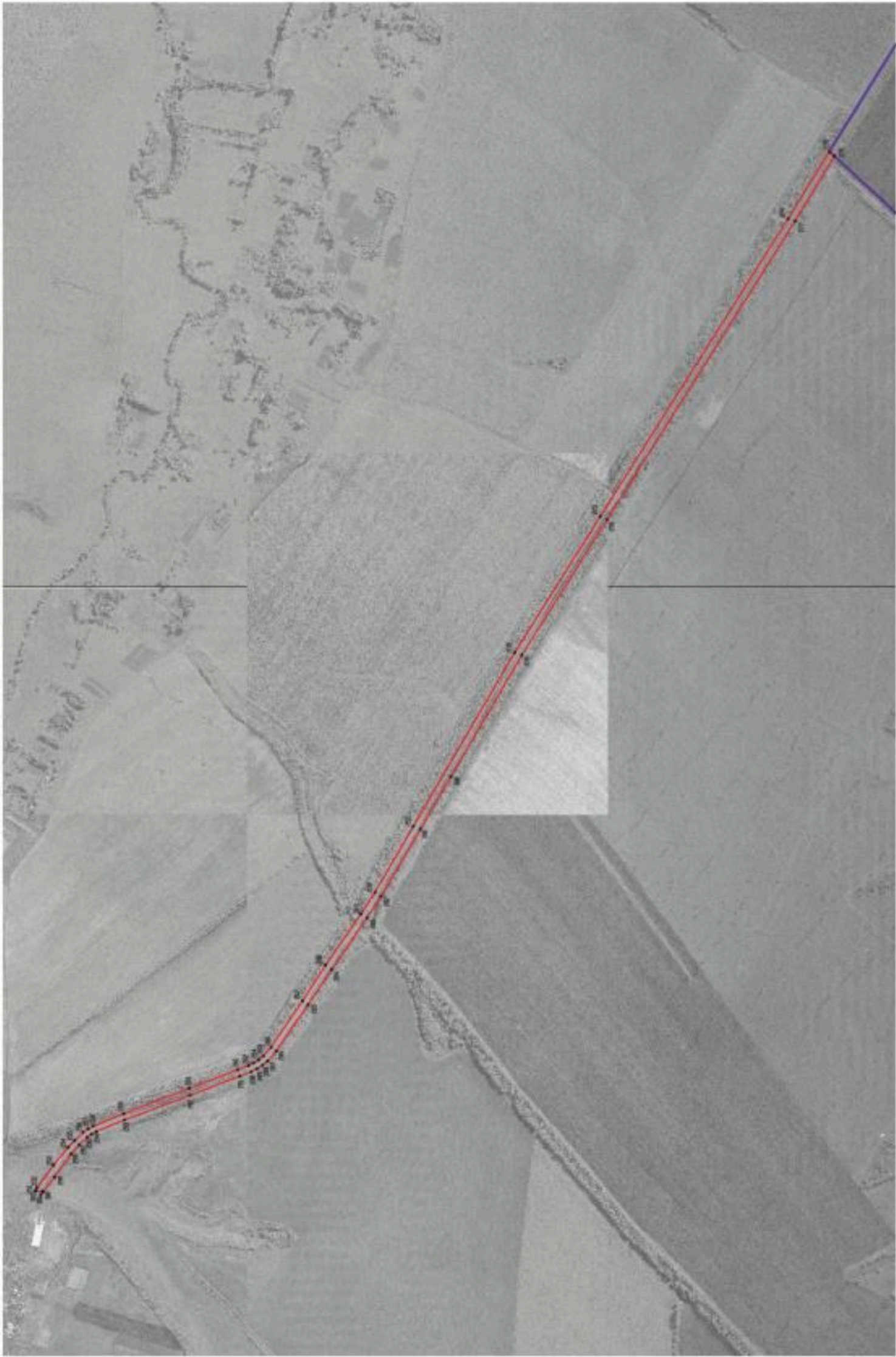
Руководитель БУВО «Нормативно-проектный центр»

Подпись Ю.В. Шалыгина Дата « 15 » сентября 2021 г.

Место для оттиска печати (при наличии) лица, составившего описание местоположения границ объекта



Иллюстрация
Лист № 5



- Иллюстрация участка: земельный участок
- граница территории участка
- граница территории: образование
- граница территории: объект недвижимости

Масштаб: 1:5000

Руководитель ООО «Иркутские проекты» Игорь
 Давыдов
 Место для печати: Иркутск, ул. Космонавтов, 15, стр. 15, 2021г.
 Место для печати: Иркутск, ул. Космонавтов, 15, стр. 15, 2021г.

ОПИСАНИЕ МЕСТОПОЛОЖЕНИЯ ГРАНИЦ

Зона сельскохозяйственного производства за границами населенных пунктов – СХ2

(наименование объекта, местоположение границ которого описано
(далее - объект)

Раздел 1

Сведения об объекте		
№ п/п	Характеристики объекта	Описание характеристик
1	2	3
1	Местоположение объекта	Воронежская область, Семилукский муниципальный район, Староведугское сельское поселение
2	Площадь объекта ± величина погрешности определения площади ($P \pm \Delta P$)	426963 +/- 11435 м ²
3	Иные характеристики объекта	-

Сведения о местоположении границ объекта					
1. Система координат: МСК - 36, зона 1					
2. Сведения о характерных точках границ объекта					
Обозначение характерных точек границ	Координаты, м		Метод определения координат характерной точки	Средняя квадратическая погрешность положения характерной точки (Mf), м	Описание обозначения точки на местности (при наличии)
	X	Y			
1	2	3	4	5	6
1	530430.50	1249489.56	Аналитический	0.10	-
2	530439.02	1249538.20	Аналитический	0.10	-
3	530444.12	1249587.87	Аналитический	0.10	-
4	530449.68	1249658.82	Аналитический	0.10	-
5	530447.14	1249726.56	Аналитический	0.10	-
6	530436.64	1249794.25	Аналитический	0.10	-
7	530421.09	1249821.07	Аналитический	0.10	-
8	530406.66	1249853.36	Аналитический	0.10	-
9	530405.48	1249870.15	Аналитический	0.10	-
10	530410.70	1249897.35	Аналитический	0.10	-
11	530403.93	1249906.95	Аналитический	0.10	-
12	530407.53	1249938.95	Аналитический	0.10	-
13	530378.09	1249957.64	Аналитический	0.10	-
14	530391.21	1250016.45	Аналитический	0.10	-
15	530396.25	1250019.00	Картометрический	1.00	-
16	530388.60	1250025.26	Картометрический	1.00	-
17	530331.68	1250049.07	Аналитический	0.10	-
18	530307.35	1250145.72	Аналитический	0.10	-
19	530122.61	1250239.30	Аналитический	0.10	-
20	530037.13	1250059.51	Аналитический	0.10	-
21	530150.83	1250003.84	Аналитический	0.10	-
22	530045.55	1249789.29	Аналитический	0.10	-
23	529966.17	1249871.20	Аналитический	0.10	-
24	529918.86	1249702.16	Аналитический	0.10	-
25	529905.41	1249576.96	Аналитический	0.10	-
26	530128.04	1249452.95	Аналитический	0.10	-
27	530232.80	1249462.78	Аналитический	0.10	-
28	530324.35	1249466.58	Аналитический	0.10	-
1	530430.50	1249489.56	Аналитический	0.10	-
29	528955.42	1249597.24	Картометрический	5.00	-
30	529028.05	1249741.53	Картометрический	1.00	-
31	528997.06	1249794.80	Картометрический	5.00	-
32	528992.22	1249894.54	Картометрический	5.00	-
33	528742.37	1250063.05	Картометрический	1.00	-
34	528591.30	1249800.61	Картометрический	5.00	-

1	2	3	4	5	6
35	528889.57	1249621.45	Картометрический	5.00	-
29	528955.42	1249597.24	Картометрический	5.00	-
36	527656.82	1256728.43	Картометрический	1.00	-
37	527655.42	1256734.68	Картометрический	1.00	-
38	527652.92	1256744.39	Картометрический	1.00	-
39	527653.98	1256747.43	Картометрический	1.00	-
40	527635.50	1256803.47	Картометрический	1.00	-
41	527623.64	1256839.60	Картометрический	1.00	-
42	527615.89	1256858.80	Картометрический	1.00	-
43	527608.61	1256873.17	Картометрический	1.00	-
44	527581.94	1256925.86	Картометрический	1.00	-
45	527577.92	1256923.90	Аналитический	0.30	-
46	527562.78	1256915.81	Аналитический	0.30	-
47	527520.62	1256912.39	Аналитический	0.30	-
48	527468.41	1256899.83	Аналитический	0.10	-
49	527425.58	1256868.10	Аналитический	0.10	-
50	527429.96	1256854.44	Аналитический	0.30	-
51	527463.37	1256750.35	Аналитический	0.10	-
52	527478.21	1256686.18	Аналитический	0.10	-
53	527495.86	1256689.32	Аналитический	0.30	-
54	527559.50	1256705.08	Картометрический	1.00	-
55	527602.27	1256715.35	Картометрический	1.00	-
56	527639.83	1256725.53	Картометрический	1.00	-
36	527656.82	1256728.43	Картометрический	1.00	-

3. Сведения о характерных точках части (частей) границы объекта

Обозначение характерных точек части границы	Координаты, м		Метод определения координат характерной точки	Средняя квадратическая погрешность положения характерной точки (Mt), м	Описание обозначения точки на местности (при наличии)
	X	Y			
1	2	3	4	5	6
Часть №					
-	-	-	-	-	-

Раздел 4

План границ объекта

Схема расположения листов плана границ объекта

Лист № 1



Лист № 2

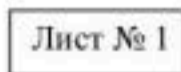


Масштаб 1:50000

Используемые условные знаки и обозначения :




границы территориальной зоны



Лист № 1 область и номер листа плана границ объекта

Руководитель БУВО «Нормативно-проектный центр»

Подпись  Ю.В.Шальгина Дата « 15 » сентября 2021 г.

Место для оттиска печати (при наличии) лица, составившего описание местоположения границ объекта





План границ объекта

Лист № 1




Масштаб 1:10000

Используемые условные знаки и обозначения:

- | | |
|---|---|
|  | границы территориальной зоны |
|  | характерная точка границ территориальной зоны |

Руководитель БУВО «Нормативно-проектный центр»

Подпись  Ю.В.Шалыгина Дата « 15 » сентября 2021 г.

Место для оттиска печати (при наличии) лица, составившего описание местоположения границ объекта





План границ объекта

Лист № 2



Масштаб 1:10000

Используемые условные знаки и обозначения :

	границы территориальной зоны
	характерная точка границ территориальной зоны

Руководитель БУВО «Нормативно-проектный центр»

Подпись  Ю.В.Шалыгина Дата « 15 » сентября 2021 г.

Место для оттиска печати (при наличии) лица, составившего описание местоположения границ объекта



ОПИСАНИЕ МЕСТОПОЛОЖЕНИЯ ГРАНИЦ

Зона ритуальных объектов за границами населенных пунктов - СНТ

(наименование объекта, местоположение границ которого описано
(далее - объект)

Раздел 1

Сведения об объекте		
№ п/п	Характеристики объекта	Описание характеристик
1	2	3
1	Местоположение объекта	Воронежская область, Семилукский муниципальный район, Староведугское сельское поселение
2	Площадь объекта \pm величина погрешности определения площади ($P \pm \Delta P$)	51978 +/- 1995 м ²
3	Иные характеристики объекта	-

Раздел 2

Сведения о местоположении границ объекта					
1. Система координат: МСК - 36, зона 1					
2. Сведения о характерных точках границ объекта					
Обозначение характерных точек границ	Координаты, м		Метод определения координат характерной точки	Средняя квадратическая погрешность положения характерной точки (Mt), м	Описание обозначения точки на местности (при наличии)
	X	Y			
1	2	3	4	5	6
1	534092.04	1246808.51	Аналитический	0.30	-
2	534079.99	1246819.95	Картометрический	1.00	-
3	534030.80	1246894.20	Картометрический	1.00	-
4	534013.80	1246898.25	Картометрический	1.00	-
5	533902.97	1246846.44	Картометрический	1.00	-
6	533995.82	1246771.20	Картометрический	1.00	-
7	534018.17	1246766.81	Аналитический	0.30	-
8	534028.76	1246771.05	Аналитический	0.30	-
9	534055.43	1246782.48	Аналитический	0.30	-
1	534092.04	1246808.51	Аналитический	0.30	-
10	534839.56	1254510.26	Аналитический	0.30	-
11	534807.86	1254590.28	Аналитический	2.50	-
12	534746.72	1254596.10	Аналитический	2.50	-
13	534637.76	1254450.82	Аналитический	2.50	-
14	534824.59	1254332.33	Аналитический	2.50	-
15	534915.11	1254463.00	Аналитический	2.50	-
10	534839.56	1254510.26	Аналитический	0.30	-
3. Сведения о характерных точках части (частей) границы объекта					
Обозначение характерных точек части границы	Координаты, м		Метод определения координат характерной точки	Средняя квадратическая погрешность положения характерной точки (Mt), м	Описание обозначения точки на местности (при наличии)
	X	Y			
1	2	3	4	5	6
Часть №					
-	-	-	-	-	-

Раздел 4

План границ объекта

Схема расположения листов плана границ объекта

Лист № 1



Лист № 2




Масштаб 1:50000

Используемые условные знаки и обозначения :




границы территориальной зоны



область и номер листа плана границ объекта

Руководитель БУВО «Нормативно-проектный центр»

Подпись  Ю.В.Шальгина Дата « 15 » сентября 2021 г.

Место для оттиска печати (при наличии) лица, составившего описание местоположения границ объекта



План границ объекта

Лист № 1




Масштаб 1:2000

Используемые условные знаки и обозначения :



границы территориальной зоны



характерная точка границ территориальной зоны

Руководитель БУВО «Нормативно-проектный центр»

Подпись Ю.В.Шалыгина Ю.В.Шалыгина Дата « 15 » сентября 2021 г.

Место для оттиска печати (при наличии) лица, составившего описание местоположения границ объекта



План границ объекта

Лист № 2



Масштаб 1:2000

Используемые условные знаки и обозначения :



границы территориальной зоны



•10

характерная точка границ территориальной зоны

Руководитель БУВО «Нормативно-проектный центр»

Подпись Ю.В. Шалыгина Ю.В. Шалыгина Дата « 15 » сентября 2021г.

Место для оттиска печати (при наличии) лица, составившего описание местоположения границ объекта

