Правовое управление правительства
Воронежской области
ЗАРЕГИСТРИРОВАНО
«18» 01 2022.
Регистрационный номер № 2026

ДЕПАРТАМЕНТ АРХИТЕКТУРЫ И ГРАДОСТРОИТЕЛЬСТВА ВОРОНЕЖСКОЙ ОБЛАСТИ

ПРИКАЗ

17.12.2021 № 45-01-04/1345

г. Воронеж

О внесении изменений в правила землепользования и застройки Данковского сельского поселения Каширского муниципального района Воронежской области

В соответствии с Градостроительным кодексом Российской Федерации, Федеральным законом от 06.10.2003 № 131-ФЗ «Об общих принципах организации местного самоуправления в Российской Федерации», Законами Воронежской области от 07.07.2006 № 61-ОЗ «О регулировании градостроительной деятельности в Воронежской области», от 20.12.2018 № 173-ОЗ «О перераспределении полномочий по утверждению правил землепользования и застройки между органами местного самоуправления поселений Воронежской области, городского округа город Нововоронеж, Борисоглебского городского округа и исполнительными органами государственной власти Воронежской области», постановлением правительства Воронежской области от 31.12.2014 № 1240 «Об утверждении Положения о департаменте архитектуры и градостроительства Воронежской области», на основании приказа департамента архитектуры и градостроительства Воронежской области от 11.02.2021 № 45-01-04/116 «О подготовке проектов о внесении изменений в правила землепользования и застройки поселений Аннинского, Бобровского, Бутурлиновского, Верхнемамонского,

Верхнехавского, Воробьёвского, Каширского, Лискинского, Новоусманского, Новохопёрского, Ольховатского, Павловского, Панинского, Поворинского, Подгоренского, Рамонского, Россошанского, Семилукского, Хохольского муниципальных районов Воронежской области», с учетом заключений о результатах публичных слушаний от 02.08.2021

п р и к а з ы в а ю:

1. Внести в приказ департамента архитектуры и градостроительства Воронежской области от 06.08.2020 № 45-01-04/589 «Об утверждении правил землепользования и застройки Данковского сельского поселения Каширского муниципального района Воронежской области» изменения, изложив правила землепользования и застройки Данковского сельского поселения Каширского муниципального района Воронежской области в редакции согласно приложению к настоящему приказу.

2. Контроль исполнения настоящего приказа возложить на заместителя руководителя департамента архитектуры и градостроительства Воронежской области – начальника отдела территориального планирования Беляеву С.М.

Руководитель департамента
архитектуры и градостроительства
Воронежской области А.А. Еренков

Приложение
к приказу департамента
архитектуры и градостроительства
Воронежской области
от 17.12.2021 № 45-01-04/1345

«УТВЕРЖДЕНЫ
приказом департамента
архитектуры и градостроительства
Воронежской области
от 06.08.2020 № 45-01-04/589

ПРАВИЛА ЗЕМЛЕПОЛЬЗОВАНИЯ И ЗАСТРОЙКИ ДАНКОВСКОГО СЕЛЬСКОГО ПОСЕЛЕНИЯ КАШИРСКОГО МУНИЦИПАЛЬНОГО РАЙОНА ВОРОНЕЖСКОЙ ОБЛАСТИ

ЧАСТЬ I. ПОРЯДОК ПРИМЕНЕНИЯ ПРАВИЛ ЗЕМЛЕПОЛЬЗОВАНИЯ И ЗАСТРОЙКИ И ВНЕСЕНИЯ В НИХ ИЗМЕНЕНИЙ

Раздел 1. Общие положения

1. Предмет регулирования и цели подготовки правил землепользования и застройки Данковского сельского поселения Каширского муниципального района Воронежской области

1. Правила землепользования и застройки Данковского сельского поселения Каширского муниципального района Воронежской области (далее – Правила) являются документом градостроительного зонирования, который утверждается нормативным правовым актом департамента архитектуры и градостроительства Воронежской области и в котором устанавливаются территориальные зоны, градостроительные регламенты, порядок применения такого документа и порядок внесения в него изменений.

2. Правила разработаны в соответствии с Градостроительным кодексом Российской Федерации (далее – ГрК РФ), Земельным кодексом Российской Федерации, Федеральным законом от 06.10.2003 № 131-ФЗ «Об

общих принципах организации местного самоуправления в Российской Федерации», иными нормативными правовыми актами Российской Федерации, Воронежской области, муниципальными правовыми актами муниципального образования с учетом положений нормативных актов и документов, определяющих основные направления социально-экономического и градостроительного развития муниципального образования, а также сведений Единого государственного реестра недвижимости, сведений, документов и материалов, содержащихся в государственных информационных системах обеспечения градостроительной деятельности.

3. Правила разработаны в целях:

– создания условий для устойчивого развития территории муниципального образования, сохранения окружающей среды и объектов культурного наследия;

– создания условий для планировки территории муниципального образования;

– обеспечения прав и законных интересов физических и юридических лиц, в том числе правообладателей земельных участков и объектов капитального строительства;

– создания условий для привлечения инвестиций, в том числе путем предоставления возможности выбора наиболее эффективных видов разрешенного использования земельных участков и объектов капитального строительства.

2. Основные понятия, используемые в Правилах

В настоящих Правилах используются основные понятия, установленные законодательством Российской Федерации.

3. Сфера применения Правил

1. Действие настоящих Правил распространяется на всю территорию Данковского сельского поселения Каширского муниципального района Воронежской области. Правила обязательны для соблюдения

органами государственной власти, органами местного самоуправления, физическими и юридическими лицами, при осуществлении ими градостроительной деятельности на территории Данковского сельского поселения Каширского муниципального района Воронежской области.

2. Настоящие Правила применяются наряду с:

– техническими регламентами и иными обязательными требованиями, установленными в соответствии с законодательством в целях обеспечения безопасности жизни и здоровья людей, надежности и безопасности зданий, строений и сооружений, сохранения окружающей природной среды и объектов культурного наследия;

– региональными и местными нормативами градостроительного проектирования.

4. Содержание и порядок применения Правил

1. Правила включают в себя:

1) порядок их применения и внесения изменений в Правила;

2) карту градостроительного зонирования;

3) градостроительные регламенты.

Обязательным приложением к настоящим Правилам являются сведения о границах территориальных зон, которые должны содержать графическое описание местоположения границ территориальных зон, перечень координат характерных точек этих границ в системе координат, используемой для ведения Единого государственного реестра недвижимости.

2. Порядок применения Правил и внесения в них изменений включает в себя положения:

1) о регулировании землепользования и застройки;

2) об изменении видов разрешенного использования земельных участков и объектов капитального строительства физическими и юридическими лицами;

3) о подготовке документации по планировке территории органами местного самоуправления;

4) о проведении общественных обсуждений или публичных слушаний по вопросам землепользования и застройки;

5) о внесении изменений в Правила;

6) о регулировании иных вопросов землепользования и застройки.

5. Использование объектов недвижимости, не соответствующих настоящим Правилам

1. Земельные участки или объекты капитального строительства, виды разрешенного использования, предельные (минимальные и (или) максимальные) размеры и предельные параметры которых не соответствуют градостроительному регламенту, могут использоваться без установления срока приведения их в соответствие с градостроительным регламентом, за исключением случаев, если использование таких земельных участков и объектов капитального строительства опасно для жизни или здоровья человека, для окружающей среды, объектов культурного наследия.

2. Реконструкция указанных в подпункте 1 настоящего пункта объектов капитального строительства может осуществляться только путем приведения таких объектов в соответствие с градостроительным регламентом или путем уменьшения их несоответствия предельным параметрам разрешенного строительства, реконструкции. Изменение видов разрешенного использования указанных земельных участков и объектов капитального строительства может осуществляться путем приведения их в соответствие с видами разрешенного использования земельных участков и объектов капитального строительства, установленными градостроительным регламентом.

3. В случае если использование указанных в подпункте 1 настоящего пункта земельных участков и объектов капитального строительства продолжается и опасно для жизни или здоровья человека, для окружающей среды, объектов культурного наследия, в соответствии с федеральными законами может быть наложен запрет на использование таких земельных участков и объектов.

6. Открытость и доступность информации о землепользовании и застройке

1. Настоящие Правила являются открытыми и общедоступными.

2. Настоящие Правила подлежат опубликованию в порядке, установленном для официального опубликования нормативных правовых актов Воронежской области, и размещению в федеральной государственной информационной системе территориального планирования и в государственной информационной системе обеспечения градостроительной деятельности.

Раздел 2. Положения о регулировании землепользования и застройки

7. Перераспределение полномочий между органами местного самоуправления Данковского сельского поселения Каширского муниципального района Воронежской области и департаментом архитектуры и градостроительства Воронежской области

1. На основании Закона Воронежской области от 20.12.2018 № 173-ОЗ «О перераспределении полномочий по утверждению правил землепользования и застройки между органами местного самоуправления поселений Воронежской области, городского округа город Нововоронеж, Борисоглебского городского округа и исполнительными органами государственной власти Воронежской области» (далее – Закон Воронежской области) и в соответствии со статьей 8.2 ГрК РФ, пунктом 6.1 статьи 26.3 Федерального закона от 06.10.1999 № 184-ФЗ «Об общих принципах организации законодательных (представительных) и исполнительных органов государственной власти субъектов Российской Федерации», частью 1.2 статьи 17 Федерального закона от 06.10.2003 № 131-ФЗ «Об общих принципах организации местного самоуправления в Российской Федерации» полномочия по утверждению Правил перераспределены между органами местного самоуправления Данковского сельского поселения Каширского муниципального района Воронежской области и департаментом архитектуры

и градостроительства Воронежской области (далее – Уполномоченный орган) на срок, установленный Законом Воронежской области.

2. После истечения срока, указанного в Законе Воронежской области, полномочия Уполномоченного органа, предусмотренные настоящими Правилами, осуществляются органами местного самоуправления Данковского сельского поселения Каширского муниципального района Воронежской области в соответствии с требованиями ГрК РФ.

8. Полномочия Уполномоченного органа по вопросам землепользования и застройки

1. Полномочия Уполномоченного органа по вопросам землепользования и застройки включают:

1) принятие решений о подготовке проекта Правил, о подготовке проекта о внесении изменений в Правила;

2) утверждение Правил, утверждение внесения изменений в Правила;

3) принятие решений о предоставлении разрешений на условно разрешенный вид использования объектов капитального строительства или земельного участка;

4) принятие решений о предоставлении разрешения на отклонение от предельных параметров разрешенного строительства, реконструкции объектов капитального строительства;

5) иные полномочия в соответствии с действующим законодательством.

9. Комиссия по подготовке проектов Правил

1. Комиссия по подготовке проектов правил землепользования и застройки поселений Воронежской области, городского округа город Нововоронеж, Борисоглебского городского округа (далее – Комиссия) является специально созданным постоянно действующим коллегиальным органом при Уполномоченном органе в целях реализации полномочий,

указанных в пункте 8 настоящих Правил, перераспределенных в соответствии с Законом Воронежской области и обеспечения выполнения задач градостроительного зонирования.

2. Комиссия создается и прекращает свою деятельность приказом Уполномоченного органа.

3. Состав и порядок деятельности Комиссии утверждается приказом Уполномоченного органа.

Раздел 3. Положения об изменении видов разрешенного использования земельных участков и объектов капитального строительства физическими и юридическими лицами

10. Изменение видов разрешенного использования земельных участков и объектов капитального строительства

1. Для каждой из установленных настоящими Правилами территориальных зон могут устанавливаться основные, условно разрешенные и вспомогательные виды разрешенного использования земельных участков и объектов капитального строительства.

2. Изменение одного вида разрешенного использования земельных участков и объектов капитального строительства на другой вид такого использования осуществляется в соответствии с градостроительным регламентом при условии соблюдения требований технических регламентов.

3. Основные и вспомогательные виды разрешенного использования земельных участков и объектов капитального строительства правообладателями земельных участков и объектов капитального строительства, за исключением органов государственной власти, органов местного самоуправления, государственных и муниципальных учреждений, государственных и муниципальных унитарных предприятий, выбираются самостоятельно без дополнительных разрешений и согласования.

4. Решения об изменении одного вида разрешенного использования земельных участков и объектов капитального строительства, расположенных

на землях, на которые действие градостроительных регламентов не распространяется или для которых градостроительные регламенты не устанавливаются, на другой вид такого использования принимаются в соответствии с федеральными законами.

11. Предоставление разрешения на условно разрешенный вид использования земельного участка или объекта капитального строительства

1. Физическое или юридическое лицо, заинтересованное в предоставлении разрешения на условно разрешенный вид использования земельного участка или объекта капитального строительства (далее - разрешение на условно разрешенный вид использования), направляет заявление о предоставлении разрешения на условно разрешенный вид использования в Комиссию. Заявление о предоставлении разрешения на условно разрешенный вид использования может быть направлено в форме электронного документа, подписанного электронной подписью в соответствии с требованиями Федерального закона от 06.04.2011 № 63-ФЗ «Об электронной подписи».

2. Порядок предоставления разрешения на условно разрешенный вид использования земельного участка или объекта капитального строительства определен статьей 39 ГрК РФ.

3. Проект решения о предоставлении разрешения на условно разрешенный вид использования подлежит рассмотрению на общественных обсуждениях или публичных слушаниях, проводимых в порядке, установленном статьей 5.1 ГрК РФ, с учетом положений статьи 39 ГрК РФ.

12. Предоставление разрешения на отклонение от предельных параметров разрешенного строительства, реконструкции объектов капитального строительства

1. Правообладатели земельных участков, размеры которых меньше установленных градостроительным регламентом минимальных размеров земельных участков либо конфигурация, инженерно-геологические или иные характеристики которых неблагоприятны для застройки, вправе обратиться

за разрешениями на отклонение от предельных параметров разрешенного строительства, реконструкции объектов капитального строительства (далее также – разрешение на отклонение от предельных параметров).

2. Правообладатели земельных участков вправе обратиться за разрешениями на отклонение от предельных параметров разрешенного строительства, реконструкции объектов капитального строительства, если такое отклонение необходимо в целях однократного изменения одного или нескольких предельных параметров разрешенного строительства, реконструкции объектов капитального строительства, установленных градостроительным регламентом для конкретной территориальной зоны, не более чем на десять процентов.

3. Порядок предоставления разрешения на отклонение от предельных параметров определен статьей 40 ГрК РФ.

4. Проект решения о предоставлении разрешения на отклонение от предельных параметров подлежит рассмотрению на общественных обсуждениях или публичных слушаниях, проводимых в порядке, установленном статьей 5.1 ГрК РФ, с учетом положений статьи 39 ГрК РФ, за исключением случая, указанного в части 1.1 статьи 40 ГрК РФ.

Раздел 4. Положения о подготовке документации по планировке территории органами местного самоуправления

13. Общие положения о подготовке документации по планировке территории

1. Подготовка документации по планировке территории осуществляется в целях обеспечения устойчивого развития территорий, в том числе выделения элементов планировочной структуры, установления границ земельных участков, установления границ зон планируемого размещения объектов капитального строительства.

2. Подготовка документации по планировке территории осуществляется в соответствии с главой 5 ГрК РФ.

3. Состав и содержание документации по планировке территории определяется ГрК РФ.

Раздел 5. Положения о проведении общественных обсуждений или публичных слушаний по вопросам землепользования и застройки

14. Общие положения о порядке проведения общественных обсуждений или публичных слушаний в сфере градостроительной деятельности

1. В целях соблюдения права человека на благоприятные условия жизнедеятельности, прав и законных интересов правообладателей земельных участков и объектов капитального строительства по проектам правил землепользования и застройки, проектам планировки территории, проектам межевания территории, проектам, предусматривающим внесение изменений в один из указанных утвержденных документов, проектам решений о предоставлении разрешения на условно разрешенный вид использования земельного участка или объекта капитального строительства, проектам решений о предоставлении разрешения на отклонение от предельных параметров разрешенного строительства, реконструкции объектов капитального строительства в соответствии с уставом муниципального образования и (или) нормативным правовым актом представительного органа муниципального образования и с учетом положений ГрК РФ проводятся общественные обсуждения или публичные слушания, за исключением случаев, предусмотренных ГрК РФ и другими федеральными законами.

2. Порядок проведения общественных обсуждений или публичных слушаний определяется ГрК РФ, Уставом Данковского сельского поселения Каширского муниципального района Воронежской области и (или) нормативным правовым актом представительного органа муниципального образования.

Раздел 6. Положения о внесении изменений в Правила

15. Основания и порядок внесения изменений в Правила

1. Основания для рассмотрения вопроса о внесении изменений в настоящие Правила предусмотрены статьей 33 ГрК РФ.

2. Внесение изменений в Правила осуществляется в порядке, предусмотренном статьями 31 и 32 ГрК РФ, с учетом особенностей, установленных статьей 33 ГрК РФ.

Раздел 7. Положения о регулировании иных вопросов землепользования и застройки

16. Общие принципы регулирования иных вопросов землепользования и застройки на территории Данковского сельского поселения Каширского муниципального района Воронежской области

Иные вопросы землепользования и застройки на территории Данковского сельского поселения Каширского муниципального района Воронежской области регулируются законодательством Российской Федерации, Воронежской области, муниципальными правовыми актами Данковского сельского поселения Каширского муниципального района Воронежской области.

ЧАСТЬ II. КАРТА ГРАДОСТРОИТЕЛЬНОГО ЗОНИРОВАНИЯ

17. Карты градостроительного зонирования

1. Карта градостроительного зонирования территории Данковского сельского поселения Каширского муниципального района Воронежской области.

ПРАВИЛА ЗЕМЛЕПОЛЬЗОВАНИЯ И ЗАСТРОЙКИ

Карта градостроительного зонирования территории
Данковского сельского поселения Каширского муниципального района Воронежской области

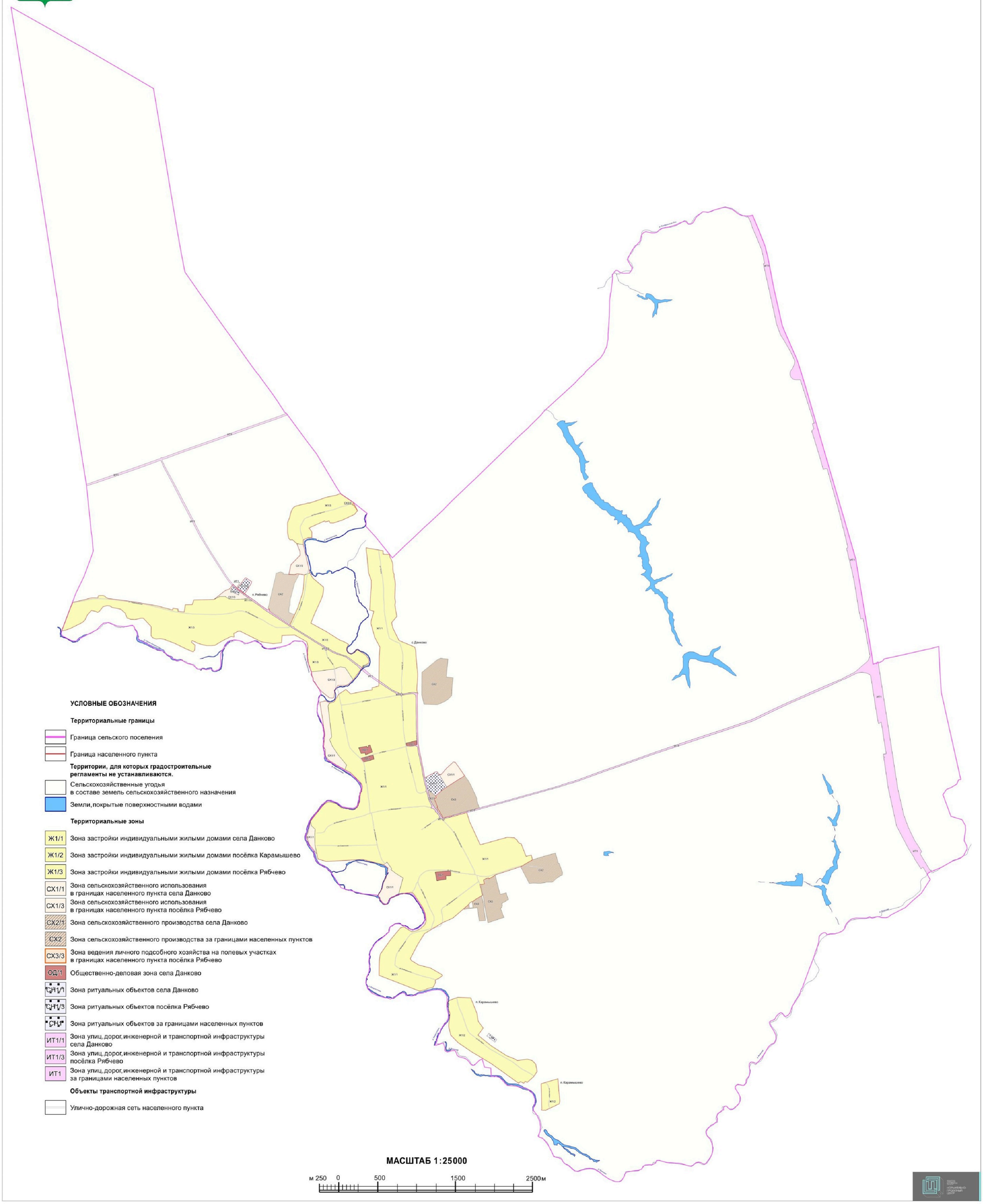

УСЛОВНЫЕ ОБОЗНАЧЕНИЯ

Территориальные границы

- Граница сельского поселения
- Граница населенного пункта

Территории, для которых градостроительные регламенты не устанавливаются.

- Сельскохозяйственные угодья в составе земель сельскохозяйственного назначения
- Земли, покрытые поверхностными водами

Территориальные зоны

- Ж1/1 Зона застройки индивидуальными жилыми домами села Данково
- Ж1/2 Зона застройки индивидуальными жилыми домами посёлка Карамышево
- Ж1/3 Зона застройки индивидуальными жилыми домами посёлка Рябчево
- СХ1/1 Зона сельскохозяйственного использования в границах населенного пункта села Данково
- СХ1/3 Зона сельскохозяйственного использования в границах населенного пункта посёлка Рябчево
- СХ2/1 Зона сельскохозяйственного производства села Данково
- СХ2 Зона сельскохозяйственного производства за границами населенных пунктов
- СХ3/3 Зона ведения личного подсобного хозяйства на полевых участках в границах населенного пункта посёлка Рябчево
- ОД/1 Общественно-деловая зона села Данково
- СН1/1 Зона ритуальных объектов села Данково
- СН1/3 Зона ритуальных объектов посёлка Рябчево
- СН1 Зона ритуальных объектов за границами населенных пунктов
- ИТ1/1 Зона улиц, дорог, инженерной и транспортной инфраструктуры села Данково
- ИТ1/3 Зона улиц, дорог, инженерной и транспортной инфраструктуры посёлка Рябчево
- ИТ1 Зона улиц, дорог, инженерной и транспортной инфраструктуры за границами населенных пунктов

Объекты транспортной инфраструктуры

- Улично-дорожная сеть населенного пункта

МАСШТАБ 1:25000

м 250 0 500 1500 2500 м

2. Карта градостроительного зонирования с отображением зон с особыми условиями использования территории Данковского сельского поселения Каширского муниципального района Воронежской области.

ПРАВИЛА ЗЕМЛЕПОЛЬЗОВАНИЯ И ЗАСТРОЙКИ

Карта градостроительного зонирования с отображением зон с особыми условиями использования территории Данковского сельского поселения Каширского муниципального района Воронежской области

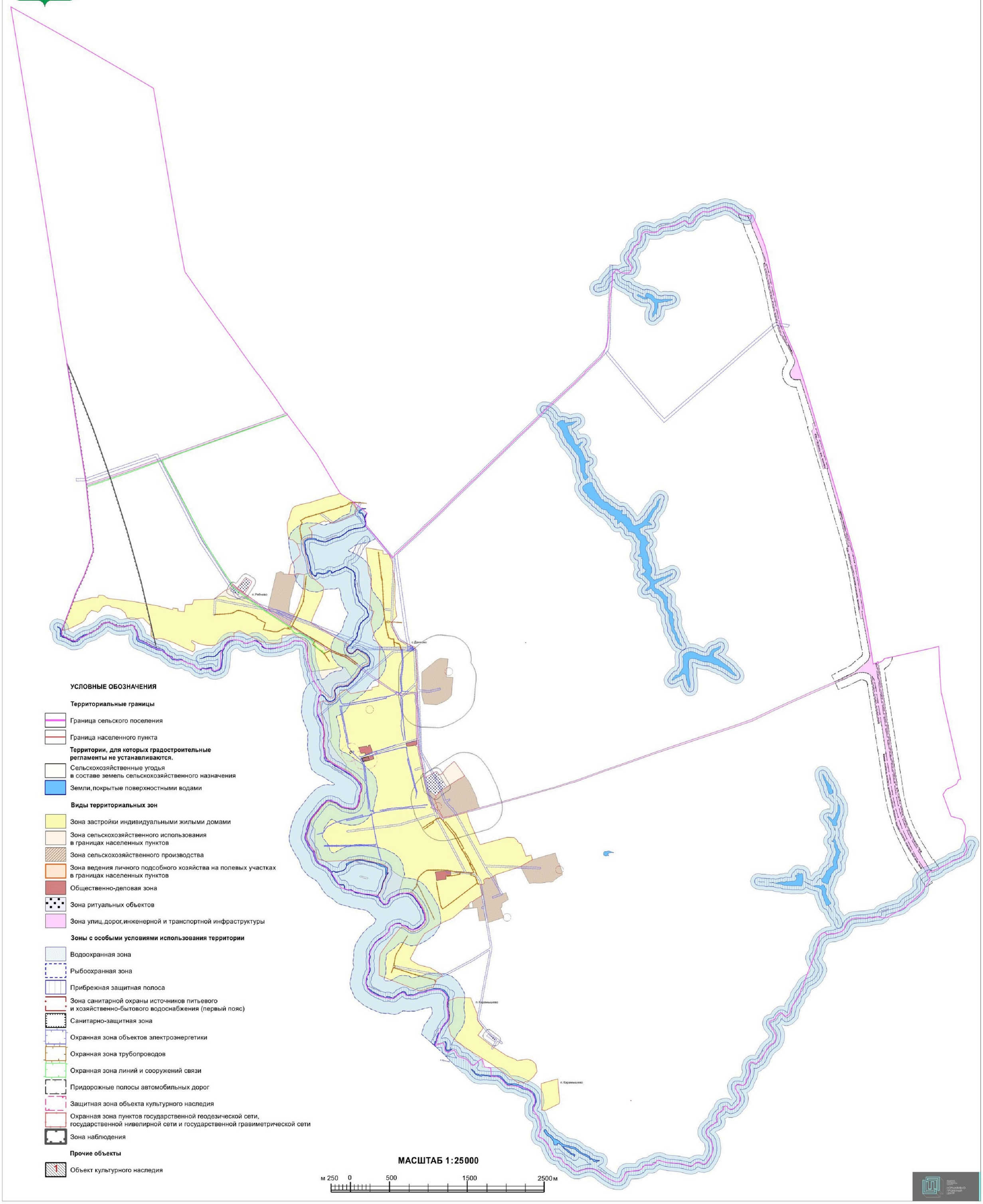

УСЛОВНЫЕ ОБОЗНАЧЕНИЯ

Территориальные границы

- Граница сельского поселения
- Граница населенного пункта

Территории, для которых градостроительные регламенты не устанавливаются.

- Сельскохозяйственные угодья в составе земель сельскохозяйственного назначения
- Земли, покрытые поверхностными водами

Виды территориальных зон

- Зона застройки индивидуальными жилыми домами
- Зона сельскохозяйственного использования в границах населенных пунктов
- Зона сельскохозяйственного производства
- Зона ведения личного подсобного хозяйства на полевых участках в границах населенных пунктов
- Общественно-деловая зона
- Зона ритуальных объектов
- Зона улиц, дорог, инженерной и транспортной инфраструктуры

Зоны с особыми условиями использования территории

- Водоохранная зона
- Рыбоохранная зона
- Прибрежная защитная полоса
- Зона санитарной охраны источников питьевого и хозяйственно-бытового водоснабжения (первый пояс)
- Санитарно-защитная зона
- Охранная зона объектов электроэнергетики
- Охранная зона трубопроводов
- Охранная зона линий и сооружений связи
- Придорожные полосы автомобильных дорог
- Защитная зона объекта культурного наследия
- Охранная зона пунктов государственной геодезической сети, государственной нивелирной сети и государственной гравиметрической сети
- Зона наблюдения

Прочие объекты

- 1 Объект культурного наследия

МАСШТАБ 1:25000

м 250 0 500 1500 2500 м

2.1. На территории Данковского сельского поселения Каширского муниципального района Воронежской области располагаются следующие объекты культурного наследия:

№ п/п	Наименование объекта культурного наследия	Сведения о границах территории объекта культурного наследия	Сведения о границах защитной зоны объекта культурного наследия	Сведения о границах зоны охраны объекта культурного наследия
1.	Дом жилой с лавкой	Не установлена	Установлена приказом управления по охране объектов культурного наследия Воронежской области от 04.12.2019 № 71-01-07/338 «Об утверждении графического описания местоположения границ (с перечнем координат характерных точек этих границ) защитных зон объектов культурного наследия, расположенных на территории Воронежской области» (далее – приказ от 04.12.2019 № 71-01-07/338)	Не установлена
2.	Церковь Покрова	Не установлена	Установлена приказом от 04.12.2019 № 71-01-07/338	Не установлена

2.2. На территории Данковского сельского поселения Каширского муниципального района Воронежской области располагаются следующие объекты археологического наследия, границы территорий которых опубликованию не подлежат*:

№ п/п	Наименование объекта культурного наследия	Сведения о границах территории объекта культурного наследия
1.	Могильник курганный у с. Карамышево	Установлена приказом управления по охране объектов культурного наследия Воронежской области от 03.02.2021 № 71-01-07/42 «Об утверждении границ территорий объектов археологического наследия федерального значения, расположенных на территории Каширского муниципального района Воронежской области

*в соответствии с приказом Министерства культуры Российской Федерации от 01.09.2015 № 2328 «Об утверждении перечня отдельных сведений об объектах археологического наследия, которые не подлежат опубликованию»

18. Перечень территориальных зон, установленных на карте градостроительного зонирования

1. Порядок установления территориальных зон определен статьей 34 ГрК РФ. На карте градостроительного зонирования установлены следующие виды территориальных зон:

Наименование территориальной зоны	Кодовое обозначение территориальной зоны
Жилые зоны	
Зона застройки индивидуальными жилыми домами	**Ж1**
Общественно-деловые зоны	
Общественно-деловая зона	**ОД**
Зоны инженерной и транспортной инфраструктуры	
Зона улиц, дорог, инженерной и транспортной инфраструктуры	**ИТ1**
Зоны сельскохозяйственного использования	
Зона сельскохозяйственного использования в границах населенных пунктов	**СХ1**
Зона сельскохозяйственного производства	**СХ2**
Зона ведения личного подсобного хозяйства на полевых участках в границах населенных пунктов	**СХ3**
Зоны специального назначения	
Зона ритуальных объектов	**СН1**

2. Настоящими Правилами на территории Данковского сельского поселения Каширского муниципального района Воронежской области установлены следующие территориальные зоны:

Наименование территориальной зоны	Кодовое обозначение территориальной зоны
Жилые зоны	
Зона застройки индивидуальными жилыми домами села Данково	**Ж1/1**
Зона застройки индивидуальными жилыми домами посёлка Карамышево	**Ж1/2**
Зона застройки индивидуальными жилыми домами посёлка Рябчево	**Ж1/3**
Общественно-деловые зоны	
Общественно-деловая зона села Данково	**ОД/1**
Зоны инженерной и транспортной инфраструктуры	
Зона улиц, дорог, инженерной и транспортной инфраструктуры села Данково	**ИТ1/1**
Зона улиц, дорог, инженерной и транспортной инфраструктуры посёлка Рябчево	**ИТ1/3**
Зона улиц, дорог, инженерной и транспортной инфраструктуры за границами населенных пунктов	**ИТ1**
Зоны сельскохозяйственного использования	
Зона сельскохозяйственного использования в границах населенного пункта села Данково	**СХ1/1**
Зона сельскохозяйственного использования в границах населенного пункта посёлка Рябчево	**СХ1/3**

Наименование территориальной зоны	Кодовое обозначение территориальной зоны
Зона сельскохозяйственного производства села Данково	**СХ2/1**
Зона сельскохозяйственного производства за границами населенных пунктов	**СХ2**
Зона ведения личного подсобного хозяйства на полевых участках в границах населенного пункта посёлка Рябчево	**СХ3/3**
Зоны специального назначения	
Зона ритуальных объектов села Данково	**СН1/1**
Зона ритуальных объектов посёлка Рябчево	**СН1/3**
Зона ритуальных объектов за границами населенных пунктов	**СН1**

3. Сведения о границах территориальных зон, содержащие графическое описание местоположения границ территориальных зон, перечень координат характерных точек границ территориальных зон села Данково, являются приложением № 1 к настоящим Правилам.

4. Сведения о границах территориальных зон, содержащие графическое описание местоположения границ территориальных зон, перечень координат характерных точек границ территориальных зон посёлка Карамышево, являются приложением № 2 к настоящим Правилам.

5. Сведения о границах территориальных зон, содержащие графическое описание местоположения границ территориальных зон, перечень координат характерных точек границ территориальных зон посёлка Рябчево, являются приложением № 3 к настоящим Правилам.

6. Сведения о границах территориальных зон, содержащие графическое описание местоположения границ территориальных зон, перечень координат характерных точек границ территориальных зон, расположенных за границами населенных пунктов на территории Данковского сельского поселения, являются приложением № 4 к настоящим Правилам.

ЧАСТЬ III. ГРАДОСТРОИТЕЛЬНЫЕ РЕГЛАМЕНТЫ

19. Общие положения о градостроительном регламенте

1. Градостроительным регламентом определяется правовой режим земельных участков, равно как всего, что находится над и под поверхностью земельных участков и используется в процессе их застройки и последующей эксплуатации объектов капитального строительства.

2. Действие градостроительного регламента распространяется в равной мере на все земельные участки и объекты капитального строительства, расположенные в пределах границ территориальной зоны, обозначенной на карте градостроительного зонирования.

3. Земли и земельные участки, на которые действие градостроительных регламентов не распространяется или для которых градостроительные регламенты не устанавливаются, определены статьей 36 ГрК РФ.

20. Виды разрешенного использования

1. Разрешенное использование земельных участков и объектов капитального строительства может быть следующих видов:

– основные виды разрешенного использования;

– условно разрешенные виды использования;

– вспомогательные виды разрешенного использования, допустимые только в качестве дополнительных по отношению к основным видам разрешенного использования и условно разрешенным видам использования и осуществляемые совместно с ними.

2. Виды разрешенного использования (далее – ВРИ) земельных участков в настоящих Правилах определяются в соответствии с приказом Федеральной службы государственной регистрации, кадастра и картографии от 10.11.2020 № П/0412 «Об утверждении классификатора видов разрешенного использования земельных участков».

21. Градостроительные регламенты территориальных зон

1. Градостроительные регламенты территориальных зон Ж1/1, Ж1/2, Ж1/3

№ п/п	Код ВРИ	Наименование ВРИ	Предельные (минимальные и (или) максимальные) размеры земельных участков, в том числе их площадь, м^2		Максимальный процент застройки в границах земельного участка	Предельное количество этажей или предельная высота зданий, строений, сооружений	Минимальные отступы от границ земельных участков в целях определения мест допустимого размещения зданий, строений, сооружений, за пределами которых запрещено строительство зданий, строений, сооружений
			min	max			
ОСНОВНЫЕ ВИДЫ РАЗРЕШЕННОГО ИСПОЛЬЗОВАНИЯ ЗЕМЕЛЬНЫХ УЧАСТКОВ И ОБЪЕКТОВ КАПИТАЛЬНОГО СТРОИТЕЛЬСТВА							
1	2.1	Для индивидуального жилищного строительства	300	5000	50%	3 этажа*	3 метра**
2	2.3	Блокированная жилая застройка	80	3000	50%	3 этажа*	3 метра**; 0 метров – при примыкании к соседним зданиям
3	2.2	Для ведения личного подсобного хозяйства (приусадебный земельный участок)	300	5000	30%	3 этажа*	3 метра**
4	1.19	Сенокошение	600	50000	0%	не подлежат установлению	
5	1.20	Выпас сельскохозяйственных животных	300	50000	0%	не подлежат установлению	
6	3.1.1	Предоставление коммунальных услуг	не подлежит установлению	5000	не подлежат установлению		
7	3.2.2	Оказание социальной помощи населению	не подлежат установлению		60%	3 этажа	3 метра
8	3.2.3	Оказание услуг связи	не подлежат установлению		60%	3 этажа	3 метра
9	3.4.1	Амбулаторно-поликлиническое обслуживание	не подлежат установлению			3 этажа	3 метра
10	3.5.1	Дошкольное, начальное и среднее общее образование	не подлежат установлению			4 этажа	3 метра
11	3.6.2.	Парки культуры и отдыха	не подлежат установлению				
12	5.1.3	Площадки для занятий спортом	не подлежат установлению				
13	11.1	Общее пользование водными	не подлежат установлению				

№ п/п	Код ВРИ	Наименование ВРИ	Предельные (минимальные и (или) максимальные) размеры земельных участков, в том числе их площадь, м^2		Максимальный процент застройки в границах земельного участка	Предельное количество этажей или предельная высота зданий, строений, сооружений	Минимальные отступы от границ земельных участков в целях определения мест допустимого размещения зданий, строений, сооружений, за пределами которых запрещено строительство зданий, строений, сооружений
			min	max			
		объектами					
14	12.0	Земельные участки (территории) общего пользования	не подлежат установлению				
15	12.0.1	Улично-дорожная сеть	не подлежат установлению				
16	12.0.2	Благоустройство территории	не подлежат установлению				
УСЛОВНО РАЗРЕШЕННЫЕ ВИДЫ ИСПОЛЬЗОВАНИЯ ЗЕМЕЛЬНЫХ УЧАСТКОВ И ОБЪЕКТОВ КАПИТАЛЬНОГО СТРОИТЕЛЬСТВА							
17	2.1.1	Малоэтажная многоквартирная жилая застройка	600	не подлежит установлению	45%	4 этажа	6 метров
18	2.7.1	Хранение автотранспорта	не подлежат установлению				
19	3.1.2	Административные здания организаций, обеспечивающих предоставление коммунальных услуг	не подлежат установлению		60%	3 этажа	3 метра
20	3.3	Бытовое обслуживание	200	5000	60%	3 этажа	3 метра
21	3.7.1	Осуществление религиозных обрядов	не подлежат установлению				3 метра
22	3.10.1	Амбулаторное ветеринарное обслуживание	200	5000	60%	3 этажа	3 метра
23	4.1	Деловое управление	не подлежат установлению		60%	4 этажа	3 метра
24	4.4	Магазины	200	5000	60%	3 этажа	3 метра
25	4.5	Банковская и страховая деятельность	не подлежат установлению		60%	3 этажа	3 метра
26	4.6	Общественное питание	200	5000	50%	3 этажа	3 метра
27	5.1.2	Обеспечение занятий спортом в помещениях	не подлежат установлению		45%	не подлежит установлению	3 метра
28	6.4	Пищевая промышленность	не подлежит установлению	5000	не подлежит установлению	15 метров	3 метра

№ п/п	Код ВРИ	Наименование ВРИ	Предельные (минимальные и (или) максимальные) размеры земельных участков, в том числе их площадь, м^2		Максимальный процент застройки в границах земельного участка	Предельное количество этажей или предельная высота зданий, строений, сооружений	Минимальные отступы от границ земельных участков в целях определения мест допустимого размещения зданий, строений, сооружений, за пределами которых запрещено строительство зданий, строений, сооружений
			min	max			
29	8.3	Обеспечение внутреннего правопорядка	не подлежат установлению				3 метра

* для вспомогательных видов – 1 этаж;

** от вспомогательных видов – 1 метр.

Не допускается размещать со стороны улицы вспомогательные строения, за исключением гаражей. Допускается блокировка хозяйственных построек на смежных земельных участках по взаимному согласию домовладельцев с учетом пожарных требований.

Ограничения использования земельных участков и объектов капитального строительства, устанавливаемые в соответствии с законодательством Российской Федерации, определяются пунктом 22 настоящих Правил.

2. Градостроительный регламент территориальной зоны ОД/1

№ п/п	Код ВРИ	Наименование ВРИ	Предельные (минимальные и (или) максимальные) размеры земельных участков, в том числе их площадь, м^2		Максимальный процент застройки в границах земельного участка	Предельное количество этажей или предельная высота зданий, строений, сооружений	Минимальные отступы от границ земельных участков в целях определения мест допустимого размещения зданий, строений, сооружений, за пределами которых запрещено строительство зданий, строений, сооружений
			min	max			
ОСНОВНЫЕ ВИДЫ РАЗРЕШЕННОГО ИСПОЛЬЗОВАНИЯ ЗЕМЕЛЬНЫХ УЧАСТКОВ И ОБЪЕКТОВ КАПИТАЛЬНОГО СТРОИТЕЛЬСТВА							
1	3.1.1	Предоставление коммунальных услуг	не подлежит установлению	5000	не подлежат установлению		
2	3.1.2	Административные здания организаций, обеспечивающих предоставление коммунальных услуг	не подлежат установлению		60%	не подлежит установлению	3 метра
3	3.2.2	Оказание социальной помощи населению	не подлежат установлению		60%	не подлежит установлению	6 метров
4	3.2.3	Оказание услуг связи	не подлежат установлению		60%	не подлежит установлению	6 метров
5	3.3	Бытовое обслуживание	200	не подлежит установлению	60%	не подлежит установлению	6 метров
6	3.4.1	Амбулаторно-поликлиническое обслуживание	не подлежат установлению			не подлежит установлению	6 метров
7	3.5.1	Дошкольное, начальное и среднее общее образование	не подлежат установлению			4 этажа	6 метров
8	3.5.2	Среднее и высшее профессиональное образование	800	не подлежит установлению	45%	не подлежит установлению	6 метров
9	3.6.1	Объекты культурно-досуговой деятельности	не подлежат установлению		60%	не подлежит установлению	6 метров
10	3.7.1	Осуществление религиозных обрядов	не подлежат установлению				6 метров
11	3.7.2	Религиозное управление и образование	не подлежат установлению				6 метров
12	3.8.1	Государственное управление	не подлежат установлению		60%	не подлежит установлению	6 метров

№ п/п	Код ВРИ	Наименование ВРИ	Предельные (минимальные и (или) максимальные) размеры земельных участков, в том числе их площадь, м^2		Максимальный процент застройки в границах земельного участка	Предельное количество этажей или предельная высота зданий, строений, сооружений	Минимальные отступы от границ земельных участков в целях определения мест допустимого размещения зданий, строений, сооружений, за пределами которых запрещено строительство зданий, строений, сооружений
			min	max			
13	3.10.1	Амбулаторное ветеринарное обслуживание	не подлежат установлению		60%	3 этажа	3 метра
14	4.1	Деловое управление	не подлежат установлению		50%	не подлежит установлению	6 метров
15	4.2	Объекты торговли (торговые центры, торгово-развлекательные центры (комплексы)	2300	не подлежит установлению	40%	не подлежит установлению	6 метров
16	4.3	Рынки	не подлежат установлению		45%	не подлежит установлению	6 метров
17	4.4	Магазины	200	не подлежит установлению	60%	не подлежит установлению	3 метра
18	4.5	Банковская и страховая деятельность	не подлежат установлению		60%	не подлежит установлению	6 метров
19	4.6	Общественное питание	400	не подлежит установлению	50%	не подлежит установлению	6 метров
20	4.8.1	Развлекательные мероприятия	не подлежат установлению		45%	не подлежит установлению	6 метров
21	4.9	Служебные гаражи	не подлежат установлению				3 метра
22	5.1.2	Обеспечение занятий спортом в помещениях	не подлежат установлению		45%	не подлежит установлению	6 метров
23	5.1.3	Площадки для занятий спортом	не подлежат установлению				
24	8.3	Обеспечение внутреннего правопорядка	не подлежат установлению				3 метра
25	9.3	Историко-культурная деятельность	не подлежат установлению				
26	12.0	Земельные участки (территории) общего пользования	не подлежат установлению				

№ п/п	Код ВРИ	Наименование ВРИ	Предельные (минимальные и (или) максимальные) размеры земельных участков, в том числе их площадь, м^2		Максимальный процент застройки в границах земельного участка	Предельное количество этажей или предельная высота зданий, строений, сооружений	Минимальные отступы от границ земельных участков в целях определения мест допустимого размещения зданий, строений, сооружений, за пределами которых запрещено строительство зданий, строений, сооружений
			min	max			
27	12.0.1	Улично-дорожная сеть	не подлежат установлению				
28	12.0.2	Благоустройство территории	не подлежат установлению				
УСЛОВНО РАЗРЕШЕННЫЕ ВИДЫ ИСПОЛЬЗОВАНИЯ ЗЕМЕЛЬНЫХ УЧАСТКОВ И ОБЪЕКТОВ КАПИТАЛЬНОГО СТРОИТЕЛЬСТВА							
29	2.7.1	Хранение автотранспорта	не подлежат установлению				1 метр
30	4.9.1.3	Автомобильные мойки	не подлежат установлению			1 этаж	3 метра

Ограничения использования земельных участков и объектов капитального строительства, устанавливаемые в соответствии с законодательством Российской Федерации, определяются пунктом 22 настоящих Правил.

3. Градостроительные регламенты территориальных зон ИТ1/1, ИТ1/3, ИТ1

№ п/п	Код ВРИ	Наименование ВРИ	Предельные (минимальные и (или) максимальные) размеры земельных участков, в том числе их площадь, м^2		Максимальный процент застройки в границах земельного участка	Предельное количество этажей или предельная высота зданий, строений, сооружений	Минимальные отступы от границ земельных участков в целях определения мест допустимого размещения зданий, строений, сооружений, за пределами которых запрещено строительство зданий, строений, сооружений
			min	max			
ОСНОВНЫЕ ВИДЫ РАЗРЕШЕННОГО ИСПОЛЬЗОВАНИЯ ЗЕМЕЛЬНЫХ УЧАСТКОВ И ОБЪЕКТОВ КАПИТАЛЬНОГО СТРОИТЕЛЬСТВА							
1	7.2.1	Размещение автомобильных дорог	не подлежат установлению				
2	3.1.1	Предоставление коммунальных услуг	не подлежат установлению				
3	12.0	Земельные участки	не подлежат установлению				

№ п/п	Код ВРИ	Наименование ВРИ	Предельные (минимальные и (или) максимальные) размеры земельных участков, в том числе их площадь, м^2		Максимальный процент застройки в границах земельного участка	Предельное количество этажей или предельная высота зданий, строений, сооружений	Минимальные отступы от границ земельных участков в целях определения мест допустимого размещения зданий, строений, сооружений, за пределами которых запрещено строительство зданий, строений, сооружений
			min	max			
		(территории) общего пользования					
4	12.0.1	Улично-дорожная сеть	не подлежат установлению				
5	12.0.2	Благоустройство территории	не подлежат установлению				
УСЛОВНО РАЗРЕШЕННЫЕ ВИДЫ ИСПОЛЬЗОВАНИЯ ЗЕМЕЛЬНЫХ УЧАСТКОВ И ОБЪЕКТОВ КАПИТАЛЬНОГО СТРОИТЕЛЬСТВА							
6	4.9.1	Объекты дорожного сервиса	не подлежат установлению				3 метра
7	4.9.1.1	Заправка транспортных средств	не подлежат установлению			1 этаж	3 метра
8	4.9.1.2	Обеспечение дорожного отдыха	600	не подлежит установлению	45%	3 этажа	3 метра
9	4.9.1.3	Автомобильные мойки	не подлежат установлению			1 этаж	3 метра
10	4.9.1.4	Ремонт автомобилей	не подлежат установлению			1 этаж	3 метра

Ограничения использования земельных участков и объектов капитального строительства, устанавливаемые в соответствии с законодательством Российской Федерации, определяются пунктом 22 настоящих Правил.

4. Градостроительные регламенты территориальных зон СХ1/1, СХ1/3

№ п/п	Код ВРИ	Наименование ВРИ	Предельные (минимальные и (или) максимальные) размеры земельных участков, в том числе их площадь, м^2		Максимальный процент застройки в границах земельного участка	Предельное количество этажей или предельная высота зданий, строений, сооружений	Минимальные отступы от границ земельных участков в целях определения мест допустимого размещения зданий, строений, сооружений, за пределами которых запрещено строительство зданий, строений, сооружений
			min	max			
ОСНОВНЫЕ ВИДЫ РАЗРЕШЕННОГО ИСПОЛЬЗОВАНИЯ ЗЕМЕЛЬНЫХ УЧАСТКОВ И ОБЪЕКТОВ КАПИТАЛЬНОГО СТРОИТЕЛЬСТВА							
1	1.5	Садоводство	не подлежат установлению				
2	1.12	Пчеловодство	не подлежат установлению				
3	1.19	Сенокошение	не подлежат установлению				
4	1.20	Выпас сельскохозяйственных животных	не подлежат установлению				
5	3.1.1	Предоставление коммунальных услуг	не подлежат установлению				
6	11.1	Общее пользование водными объектами	не подлежат установлению				
7	12.0	Земельные участки (территории) общего пользования	не подлежат установлению				
8	12.0.1	Улично-дорожная сеть	не подлежат установлению				
9	12.0.2	Благоустройство территории	не подлежат установлению				
УСЛОВНО РАЗРЕШЕННЫЕ ВИДЫ ИСПОЛЬЗОВАНИЯ ЗЕМЕЛЬНЫХ УЧАСТКОВ И ОБЪЕКТОВ КАПИТАЛЬНОГО СТРОИТЕЛЬСТВА							
10	1.15	Хранение и переработка сельскохозяйственной продукции	не подлежат установлению				3 метра
11	5.3	Охота и рыбалка	не подлежат установлению				
12	6.8	Связь	не подлежат установлению				3 метра

Ограничения использования земельных участков и объектов капитального строительства, устанавливаемые в соответствии с законодательством Российской Федерации, определяются пунктом 22 настоящих Правил.

5. Градостроительные регламенты территориальных зон СХ2/1, СХ2

№ п/п	Код ВРИ	Наименование ВРИ	Предельные (минимальные и (или) максимальные) размеры земельных участков, в том числе их площадь, м^2		Максимальный процент застройки в границах земельного участка	Предельное количество этажей или предельная высота зданий, строений, сооружений	Минимальные отступы от границ земельных участков в целях определения мест допустимого размещения зданий, строений, сооружений, за пределами которых запрещено строительство зданий, строений, сооружений
			min	max			
ОСНОВНЫЕ ВИДЫ РАЗРЕШЕННОГО ИСПОЛЬЗОВАНИЯ ЗЕМЕЛЬНЫХ УЧАСТКОВ И ОБЪЕКТОВ КАПИТАЛЬНОГО СТРОИТЕЛЬСТВА							
1	1.1	Растениеводство	не подлежат установлению				
2	1.12	Пчеловодство	не подлежат установлению				
3	1.15	Хранение и переработка сельскохозяйственной продукции	не подлежат установлению				3 метра
4	1.16	Ведение личного подсобного хозяйства на полевых участках	не подлежат установлению				
5	1.17	Питомники	не подлежат установлению				
6	1.18	Обеспечение сельскохозяйственного производства	не подлежат установлению				3 метра
7	3.1.1	Предоставление коммунальных услуг	не подлежат установлению				
8	4.1	Деловое управление	не подлежат установлению		50%	не подлежит установлению	3 метра
9	4.4	Магазины	не подлежит установлению	5000	50%	не подлежит установлению	3 метра
10	4.9.1.1	Заправка транспортных средств	не подлежат установлению			1 этаж	3 метра
11	6.9	Склад	не подлежат установлению		60%	не подлежит установлению	3 метра
12	6.9.1	Складские площадки	не подлежат установлению				
13	8.3	Обеспечение внутреннего правопорядка	не подлежат установлению				3 метра
14	9.3	Историко-культурная	не подлежат установлению				

№ п/п	Код ВРИ	Наименование ВРИ	Предельные (минимальные и (или) максимальные) размеры земельных участков, в том числе их площадь, м^2		Максимальный процент застройки в границах земельного участка	Предельное количество этажей или предельная высота зданий, строений, сооружений	Минимальные отступы от границ земельных участков в целях определения мест допустимого размещения зданий, строений, сооружений, за пределами которых запрещено строительство зданий, строений, сооружений
			min	max			
		деятельность					
15	12.0	Земельные участки (территории) общего пользования	не подлежат установлению				
16	12.0.1	Улично-дорожная сеть	не подлежат установлению				
17	12.0.2	Благоустройство территории	не подлежат установлению				
УСЛОВНО РАЗРЕШЕННЫЕ ВИДЫ ИСПОЛЬЗОВАНИЯ ЗЕМЕЛЬНЫХ УЧАСТКОВ И ОБЪЕКТОВ КАПИТАЛЬНОГО СТРОИТЕЛЬСТВА							
18	1.7	Животноводство	не подлежат установлению				3 метра
19	6.4	Пищевая промышленность	не подлежат установлению				3 метра
20	6.8	Связь	не подлежат установлению				3 метра

Ограничения использования земельных участков и объектов капитального строительства, устанавливаемые в соответствии с законодательством Российской Федерации, определяются пунктом 22 настоящих Правил.

6. Градостроительный регламент территориальной зоны СХ3/3

№ п/п	Код ВРИ	Наименование ВРИ	Предельные (минимальные и (или) максимальные) размеры земельных участков, в том числе их площадь, м^2		Максимальный процент застройки в границах земельного участка	Предельное количество этажей или предельная высота зданий, строений, сооружений	Минимальные отступы от границ земельных участков в целях определения мест допустимого размещения зданий, строений, сооружений, за пределами которых запрещено строительство зданий, строений, сооружений
			min	max			
ОСНОВНЫЕ ВИДЫ РАЗРЕШЕННОГО ИСПОЛЬЗОВАНИЯ ЗЕМЕЛЬНЫХ УЧАСТКОВ И ОБЪЕКТОВ КАПИТАЛЬНОГО СТРОИТЕЛЬСТВА							
1	1.16	Ведение личного подсобного хозяйства на полевых участках	не подлежат установлению				
2	2.2	Для ведения личного подсобного хозяйства (приусадебный земельный участок)	300	5000	30%	3 этажа*	3 метра**
3	3.1.1	Предоставление коммунальных услуг	не подлежит установлению	5000	не подлежат установлению		
4	13.1	Ведение огородничества	100	1000	0%	не подлежат установлению	
5	12.0	Земельные участки (территории) общего пользования	не подлежат установлению				
6	12.0.1	Улично-дорожная сеть	не подлежат установлению				
7	12.0.2	Благоустройство территории	не подлежат установлению				
УСЛОВНО РАЗРЕШЕННЫЕ ВИДЫ ИСПОЛЬЗОВАНИЯ ЗЕМЕЛЬНЫХ УЧАСТКОВ И ОБЪЕКТОВ КАПИТАЛЬНОГО СТРОИТЕЛЬСТВА							
8	Не устанавливаются						

* для вспомогательных видов – 1 этаж;

** от вспомогательных видов – 1 метр.

Не допускается размещать со стороны улицы вспомогательные строения, за исключением гаражей. Допускается блокировка хозяйственных построек на смежных земельных участках по взаимному согласию домовладельцев с учетом пожарных требований.

Ограничения использования земельных участков и объектов капитального строительства, устанавливаемые в соответствии с законодательством Российской Федерации, определяются пунктом 22 настоящих Правил.

7. Градостроительные регламенты территориальных зон СН1/1, СН1/3, СН1

№ п/п	Код ВРИ	Наименование ВРИ	Предельные (минимальные и (или) максимальные) размеры земельных участков, в том числе их площадь, м^2		Максимальный процент застройки в границах земельного участка	Предельное количество этажей или предельная высота зданий, строений, сооружений	Минимальные отступы от границ земельных участков в целях определения мест допустимого размещения зданий, строений, сооружений, за пределами которых запрещено строительство зданий, строений, сооружений
			min	max			
ОСНОВНЫЕ ВИДЫ РАЗРЕШЕННОГО ИСПОЛЬЗОВАНИЯ ЗЕМЕЛЬНЫХ УЧАСТКОВ И ОБЪЕКТОВ КАПИТАЛЬНОГО СТРОИТЕЛЬСТВА							
1	12.1	Ритуальная деятельность	не подлежит установлению	400000	не подлежат установлению		3 метра
2	9.3	Историко-культурная деятельность	не подлежат установлению				
3	12.0	Земельные участки (территории) общего пользования	не подлежат установлению				
4	12.0.1	Улично-дорожная сеть	не подлежат установлению				
5	12.0.2	Благоустройство территории	не подлежат установлению				
6	3.1.1	Предоставление коммунальных услуг	не подлежат установлению				
7	3.7.1	Осуществление религиозных обрядов	не подлежат установлению				3 метра
УСЛОВНО РАЗРЕШЕННЫЕ ВИДЫ ИСПОЛЬЗОВАНИЯ ЗЕМЕЛЬНЫХ УЧАСТКОВ И ОБЪЕКТОВ КАПИТАЛЬНОГО СТРОИТЕЛЬСТВА							
8	Не установлены						

Ограничения использования земельных участков и объектов капитального строительства, устанавливаемые в соответствии с законодательством Российской Федерации, определяются пунктом 22 настоящих Правил.

22. Ограничения использования земельных участков и объектов капитального строительства, устанавливаемые в соответствии с законодательством Российской Федерации

1. На территории Данковского сельского поселения Каширского муниципального района Воронежской области располагаются следующие зоны с особыми условиями использования территории:

1) защитная зона объекта культурного наследия;

2) охранная зона объектов электроэнергетики (объектов электросетевого хозяйства и объектов по производству электрической энергии);

3) придорожные полосы автомобильных дорог;

4) охранная зона трубопроводов (газопроводов, нефтепроводов и нефтепродуктопроводов, аммиакопроводов);

5) охранная зона линий и сооружений связи;

6) водоохранная (рыбоохранная) зона;

7) прибрежная защитная полоса;

8) зоны санитарной охраны источников питьевого и хозяйственно-бытового водоснабжения, а также устанавливаемые в случаях, предусмотренных Водным кодексом Российской Федерации, в отношении подземных водных объектов зоны специальной охраны;

9) санитарно-защитная зона;

10) охранная зона пунктов государственной геодезической сети, государственной нивелирной сети и государственной гравиметрической сети;

11) зона наблюдения.

2. Ограничения для зон с особыми условиями использования территории установлены в соответствии с действующими нормативами.

№ п/п	Вид зоны	Ограничения в использовании земельных участков и объектов капитального строительства	Основания установления ограничений
1	Защитная зона объекта культурного наследия	Запрещается строительство объектов капитального строительства и их реконструкция, связанная с изменением их параметров (высоты, количества этажей, площади), за исключением строительства и реконструкции линейных объектов.	Приказ управления по охране объектов культурного наследия Воронежской области от 04.12.2019 № 71-01-07/338 «Об утверждении графического описания местоположения границ (с перечнем координат характерных точек этих границ) защитных зон объектов культурного наследия, расположенных на территории Воронежской области»
2	Охранная зона объектов электроэнергетики (объектов электросетевого хозяйства и объектов по производству электрической энергии)	1. В охранных зонах объектов электросетевого хозяйства, размещенных на земельных участках, запрещается осуществлять любые действия, которые могут нарушить безопасную работу объектов электросетевого хозяйства, в том числе привести к их повреждению или уничтожению, и (или) повлечь причинение вреда жизни, здоровью граждан и имуществу физических или юридических лиц, а также повлечь нанесение экологического ущерба и возникновение пожаров, в том числе: - набрасывать на провода и опоры воздушных линий электропередачи посторонние предметы, а также подниматься на опоры воздушных линий электропередачи; - размещать любые объекты и предметы (материалы) в пределах созданных в соответствии с требованиями нормативно-технических документов проходов и подъездов для доступа к объектам электросетевого хозяйства, а также проводить любые работы и возводить сооружения, которые могут препятствовать доступу к объектам электросетевого хозяйства, без создания необходимых для такого доступа проходов и подъездов; - находиться в пределах огороженной территории и помещениях распределительных устройств и подстанций, открывать двери и люки распределительных устройств и подстанций, производить	Постановление Правительства Российской Федерации от 24.02.2009 № 160 «О порядке установления охранных зон объектов электросетевого хозяйства и особых условий использования земельных участков, расположенных в границах таких зон» Постановление Правительства Российской Федерации от 18.11.2013 № 1033 «О порядке установления охранных зон объектов по производству электрической энергии и особых условий использования земельных участков, расположенных в границах таких зон»

		переключения и подключения в электрических сетях (указанное требование не распространяется на работников, занятых выполнением разрешённых в установленном порядке работ), разводить огонь в пределах охранных зон вводных и распределительных устройств, подстанций, воздушных линий электропередачи, а также в охранных зонах кабельных линий электропередачи; - размещать свалки; - производить работы ударными механизмами, сбрасывать тяжести массой свыше 5 тонн, производить сброс и слив едких и коррозионных веществ и горюче-смазочных материалов (в охранных зонах подземных кабельных линий электропередачи). 2. Для объектов электросетевого хозяйства напряжением свыше 1000 вольт, помимо действий, предусмотренных пунктом 1, запрещается: - складировать или размещать хранилища любых, в том числе горюче-смазочных материалов; - размещать детские и спортивные площадки, стадионы, рынки, торговые точки, полевые станы, загоны для скота, гаражи и стоянки всех видов машин и механизмов, проводить любые мероприятия, связанные с большим скоплением людей, не занятых выполнением разрешённых в установленном порядке работ (в охранных зонах воздушных линий электропередачи); - использовать (запускать) любые летательные аппараты, в том числе воздушных змеев, спортивные модели летательных аппаратов (в охранных зонах воздушных линий электропередачи); - бросать якоря с судов и осуществлять их проход с отданными якорями, цепями, лотами, волокушами и тралами (в охранных зонах подводных кабельных линий электропередачи); - осуществлять проход судов с поднятыми стрелами кранов и других механизмов (в охранных зонах воздушных линий электропередачи). 3. Без письменного решения о согласовании сетевой организации запрещается: - строительство, капитальный ремонт, реконструкция или снос зданий и сооружений;	

		- горные, взрывные, мелиоративные работы, в том числе связанные с временным затоплением земель; - посадка и вырубка деревьев и кустарников; - дноуглубительные, землечерпальные и погрузочно-разгрузочные работы, добыча рыбы, других водных животных и растений придонными орудиями лова, устройство водопоев, колка и заготовка льда (в охранных зонах подводных кабельных линий электропередачи); - проход судов, у которых расстояние по вертикали от верхнего крайнего габарита с грузом или без груза до нижней точки провеса проводов переходов воздушных линий электропередачи через водоёмы менее минимально допустимого расстояния, в том числе с учётом максимального уровня подъёма воды при паводке; - проезд машин и механизмов, имеющих общую высоту с грузом или без груза от поверхности дороги более 4,5 метра (в охранных зонах воздушных линий электропередачи); - земляные работы на глубине более 0,3 метра (на вспахиваемых землях на глубине более 0,45 метра), а также планировка грунта (в охранных зонах подземных кабельных линий электропередачи); - полив сельскохозяйственных культур в случае, если высота струи воды может составить свыше 3 метров (в охранных зонах воздушных линий электропередачи); - полевые сельскохозяйственные работы с применением сельскохозяйственных машин и оборудования высотой более 4 метров (в охранных зонах воздушных линий электропередачи) или полевые сельскохозяйственные работы, связанные с вспашкой земли (в охранных зонах кабельных линий электропередачи). 4. Для объектов электросетевого хозяйства напряжением до 1000 вольт, помимо действий, предусмотренных пунктом 3, без письменного решения о согласовании сетевых организаций запрещается: - размещать детские и спортивные площадки, стадионы, рынки, торговые точки, полевые станы, загоны для скота, гаражи и стоянки всех видов машин и механизмов, садовые, огородные земельные участки и иные объекты недвижимости, расположенные в границах территории ведения гражданами садоводства или огородничества для собственных нужд объекты жилищного строительства, в том	

		числе индивидуального (в охранных зонах воздушных линий электропередачи); - складировать или размещать хранилища любых, в том числе горюче-смазочных материалов; - устраивать причалы для стоянки судов, барж и плавучих кранов, бросать якоря с судов и осуществлять их проход с отданными якорями, цепями, лотами, волокушами и тралами (в охранных зонах подводных кабельных линий электропередачи). 5. В охранных зонах объектов по производству электрической энергии запрещается осуществлять действия, которые могут нарушить безопасную работу объектов, в том числе привести к их повреждению или уничтожению и (или) повлечь причинение вреда жизни, здоровью граждан и имуществу физических или юридических лиц, а также нанесение вреда окружающей среде и возникновение пожаров и чрезвычайных ситуаций, а именно: - убирать, перемещать, засыпать и повреждать предупреждающие знаки; - размещать кладбища, скотомогильники, захоронения отходов производства и потребления, радиоактивных, химических, взрывчатых, токсичных, отравляющих и ядовитых веществ; - производить сброс и слив едких и коррозионных веществ, в том числе растворов кислот, щелочей и солей, а также горюче-смазочных материалов; - разводить огонь и размещать какие-либо открытые или закрытые источники огня; - проводить работы, размещать объекты и предметы, возводить сооружения, которые могут препятствовать доступу к объектам, без создания необходимых для такого доступа проходов и подъездов; - производить работы ударными механизмами, сбрасывать тяжести массой свыше 5 тонн; - складировать любые материалы, в том числе взрывоопасные, пожароопасные и горюче-смазочные. 6. Без письменного согласования владельцев объектов по производству электрической энергии запрещается: - размещать детские и спортивные площадки, стадионы, рынки, торговые точки, полевые станы, загоны для скота, гаражи и стоянки	

		всех видов машин и механизмов; - проводить любые мероприятия, связанные с пребыванием людей, не занятых выполнением работ, разрешенных в установленном порядке; - осуществлять горные, взрывные, мелиоративные работы, в том числе связанные с временным затоплением земель.	
3	Придорожные полосы автомобильных дорог	В придорожных полосах федеральных автомобильных дорог общего пользования, в придорожных полосах автомобильных дорог общего пользования регионального или межмуниципального значения запрещается строительство капитальных сооружений, за исключением: - объектов, предназначенных для обслуживания таких автомобильных дорог, их строительства, реконструкции, капитального ремонта, ремонта и содержания; - объектов Государственной инспекции безопасности дорожного движения Министерства внутренних дел Российской Федерации; - объектов дорожного сервиса, рекламных конструкций, информационных щитов и указателей; - инженерных коммуникаций.	Приказ Минтранса России от 13.01.2010 № 4 «Об установлении и использовании придорожных полос автомобильных дорог федерального значения» Постановление правительства Воронежской области от 19.10.2010 № 879 «Об утверждении Порядка установления и использования придорожных полос автомобильных дорог общего пользования регионального или межмуниципального значения Воронежской области»
4	Охранная зона трубопроводов (газопроводов, нефтепроводов и нефтепродуктопроводов, аммиакопроводов)	1. В охранных зонах трубопроводов запрещается производить всякого рода действия, могущие нарушить нормальную эксплуатацию трубопроводов либо привести к их повреждению, в частности: - перемещать, засыпать и ломать опознавательные и сигнальные знаки, контрольно - измерительные пункты; - открывать люки, калитки и двери необслуживаемых усилительных пунктов кабельной связи, ограждений узлов линейной арматуры, станций катодной и дренажной защиты, линейных и смотровых колодцев и других линейных устройств, открывать и закрывать краны и задвижки, отключать или включать средства связи, энергоснабжения и телемеханики трубопроводов; - устраивать всякого рода свалки, выливать растворы кислот, солей и щелочей; - разрушать берегоукрепительные сооружения, водопропускные устройства, земляные и иные сооружения (устройства), предохраняющие трубопроводы от разрушения, а прилегающую	Федеральный закон от 31.03.1999 № 69-ФЗ «О газоснабжении в Российской Федерации» «Правила охраны магистральных трубопроводов», утвержденные Минтопэнерго России 29.04.1992, постановлением Госгортехнадзора России от 22.04.1992 № 9 Постановление Госгортехнадзора России от 23.11.1994 № 61 «О распространении «Правил охраны магистральных трубопроводов» на магистральные аммиакопроводы» Постановление Правительства Российской Федерации от 08.09.2017 № 1083 «Об утверждении Правил охраны магистральных

		территорию и окружающую местность - от аварийного разлива транспортируемой продукции; - бросать якоря, проходить с отданными якорями, цепями, лотами, волокушами и тралами, производить дноуглубительные и землечерпальные работы; - разводить огонь и размещать какие-либо открытые или закрытые источники огня. 2. В охранных зонах трубопроводов без письменного разрешения предприятий трубопроводного транспорта запрещается: - возводить любые постройки и сооружения; на расстоянии ближе 1000 м от оси аммиакопровода запрещается: строить коллективные сады с жилыми домами, устраивать массовые спортивные соревнования, соревнования с участием зрителей, купания, массовый отдых людей, любительское рыболовство, расположение временных полевых жилищ и станов любого назначения, загоны для скота; - высаживать деревья и кустарники всех видов, складировать корма, удобрения, материалы, сено и солому, располагать коновязи, содержать скот, выделять рыбопромысловые участки, производить добычу рыбы, а также водных животных и растений, устраивать водопои, производить колку и заготовку льда; - сооружать проезды и переезды через трассы трубопроводов, устраивать стоянки автомобильного транспорта, тракторов и механизмов, размещать сады и огороды; - производить мелиоративные земляные работы, сооружать оросительные и осушительные системы; - производить всякого рода открытые и подземные, горные, строительные, монтажные и взрывные работы, планировку грунта. 3. В охранных зонах магистральных газопроводов запрещается: - перемещать, засыпать, повреждать и разрушать контрольно-измерительные и контрольно-диагностические пункты, предупредительные надписи, опознавательные и сигнальные знаки местонахождения магистральных газопроводов; - открывать двери и люки необслуживаемых усилительных пунктов на кабельных линиях связи, калитки ограждений узлов линейной арматуры, двери установок электрохимической защиты, люки	газопроводов и о внесении изменений в Положение о представлении в федеральный орган исполнительной власти (его территориальные органы), уполномоченный Правительством Российской Федерации на осуществление государственного кадастрового учета, государственной регистрации прав, ведение Единого государственного реестра недвижимости и предоставление сведений, содержащихся в Едином государственном реестре недвижимости, федеральными органами исполнительной власти, органами государственной власти субъектов Российской Федерации и органами местного самоуправления дополнительных сведений, воспроизводимых на публичных кадастровых картах» Постановление Правительства Российской Федерации от 20.11.2000 № 878 «Об утверждении Правил охраны газораспределительных сетей»

		линейных и смотровых колодцев, открывать и закрывать краны, задвижки, отключать и включать средства связи, энергоснабжения, устройства телемеханики магистральных газопроводов; - устраивать свалки, осуществлять сброс и слив едких и коррозионно-агрессивных веществ и горюче-смазочных материалов; - складировать любые материалы, в том числе горюче-смазочные, или размещать хранилища любых материалов; - повреждать берегозащитные, водовыпускные сооружения, земляные и иные сооружения (устройства), предохраняющие магистральный газопровод от разрушения; - осуществлять постановку судов и плавучих объектов на якорь, добычу морских млекопитающих, рыболовство придонными орудиями добычи (вылова) водных биологических ресурсов, плавание с вытравленной якорь-цепью; - проводить дноуглубительные и другие работы, связанные с изменением дна и берегов водных объектов, за исключением работ, необходимых для технического обслуживания объекта магистрального газопровода; - проводить работы с использованием ударно-импульсных устройств и вспомогательных механизмов, сбрасывать грузы; - осуществлять рекреационную деятельность (кроме деятельности по размещению туристских стоянок), разводить костры и размещать источники огня; - огораживать и перегораживать охранные зоны; - размещать какие-либо здания, строения, сооружения, не относящиеся к объектам, указанным в пункте 2 Правил, за исключением объектов, указанных в подпунктах «д» – «к» и «м» пункта 6 Правил, утвержденных Постановлением Правительства Российской Федерации от 08.09.2017 № 1083; - осуществлять несанкционированное подключение (присоединение) к магистральному газопроводу. 4. В охранных зонах магистральных газопроводов без письменного разрешения собственника магистрального газопровода или организации, эксплуатирующей магистральный газопровод не допускается: - проведение горных, взрывных, строительных, монтажных, мелиоративных работ, в том числе работ, связанных с затоплением	

		земель; - осуществление посадки и вырубки деревьев и кустарников; - проведение погрузочно-разгрузочных работ, устройство водопоев скота, колка и заготовка льда; - проведение земляных работ на глубине более чем 0,3 метра, планировка грунта; - сооружение запруд на реках и ручьях; - складирование кормов, удобрений, сена, соломы, размещение полевых станов и загонов для скота; - размещение туристских стоянок; - размещение гаражей, стоянок и парковок транспортных средств; - сооружение переездов через магистральные газопроводы; - прокладка инженерных коммуникаций; - проведение инженерных изысканий, связанных с бурением скважин и устройством шурфов; - устройство причалов для судов и пляжей; - проведение работ на объектах транспортной инфраструктуры, находящихся на территории охранной зоны; - проведение работ, связанных с временным затоплением земель, не относящихся к землям сельскохозяйственного назначения. 5. В границах охранной зоны газораспределительных сетей запрещается: - строить объекты жилищно-гражданского и производственного назначения; - сносить и реконструировать мосты, коллекторы, автомобильные и железные дороги с расположенными на них газораспределительными сетями без предварительного выноса этих газопроводов по согласованию с эксплуатационными организациями; - разрушать берегоукрепительные сооружения, водопропускные устройства, земляные и иные сооружения, предохраняющие газораспределительные сети от разрушений; - перемещать, повреждать, засыпать и уничтожать опознавательные знаки, контрольно-измерительные пункты и другие устройства газораспределительных сетей; - устраивать свалки и склады, разливать растворы кислот, солей, щелочей и других химически активных веществ;	

		- огораживать и перегораживать охранные зоны, препятствовать доступу персонала эксплуатационных организаций к газораспределительным сетям, проведению обслуживания и устранению повреждений газораспределительных сетей; - разводить огонь и размещать источники огня; - рыть погреба, копать и обрабатывать почву сельскохозяйственными и мелиоративными орудиями и механизмами на глубину более 0,3 метра; - открывать калитки и двери газорегуляторных пунктов, станций катодной и дренажной защиты, люки подземных колодцев, включать или отключать электроснабжение средств связи, освещения и систем телемеханики; - набрасывать, приставлять и привязывать к опорам и надземным газопроводам, ограждениям и зданиям газораспределительных сетей посторонние предметы, лестницы, влезать на них; - самовольно подключаться к газораспределительным сетям.	
5	Охранная зона линий и сооружений связи	В пределах охранной зоны подземной кабельной линии связи или линии радиофикации запрещается: - раскопка грунта при помощи ударных инструментов (ломов, кирк, клиньев и пневматических инструментов); - разработка мерзлого грунта с применением ударных механизмов. Без письменного согласия и присутствия представителей предприятий, эксплуатирующих линии связи и линии радиофикации, запрещается: - осуществлять всякого рода строительные, монтажные и взрывные работы, планировку грунта землеройными механизмами (за исключением зон песчаных барханов) и земляные работы (за исключением вспашки на глубину не более 0,3 метра); - производить геолого-съемочные, поисковые, геодезические и другие изыскательские работы, которые связаны с бурением скважин, шурфованием, взятием проб грунта, осуществлением взрывных работ; - производить посадку деревьев, располагать полевые станы, содержать скот, складировать материалы, корма и удобрения, жечь костры, устраивать стрельбища; - устраивать проезды и стоянки автотранспорта, тракторов и	Постановление Правительства Российской Федерации от 09.06.1995 № 578 «Об утверждении Правил охраны линий и сооружений связи Российской Федерации»

		механизмов, провозить негабаритные грузы под проводами воздушных линий связи и линий радиофикации, строить каналы (арыки), устраивать заграждения и другие препятствия; - устраивать причалы для стоянки судов, барж и плавучих кранов, производить погрузочно-разгрузочные, подводно-технические, дноуглубительные и землечерпательные работы, выделять рыбопромысловые участки, производить добычу рыбы, других водных животных, а также водных растений придонными орудиями лова, устраивать водопои, производить колку и заготовку льда. Судам и другим плавучим средствам запрещается бросать якоря, проходить с отданными якорями, цепями, лотами, волокушами и тралами; - производить строительство и реконструкцию линий электропередач, радиостанций и других объектов, излучающих электромагнитную энергию и оказывающих опасное воздействие на линии связи и линии радиофикации; - производить защиту подземных коммуникаций от коррозии без учета проходящих подземных кабельных линий связи. Запрещается производить всякого рода действия, которые могут нарушить нормальную работу линий связи и линий радиофикации, в частности: - производить снос и реконструкцию зданий и мостов, осуществлять переустройство коллекторов, туннелей метрополитена и железных дорог, где проложены кабели связи, установлены столбы воздушных линий связи и линий радиофикации, размещены технические сооружения радиорелейных станций, кабельные ящики и распределительные коробки, без предварительного выноса заказчиками (застройщиками) линий и сооружений связи, линий и сооружений радиофикации по согласованию с предприятиями, в ведении которых находятся эти линии и сооружения; - производить засыпку трасс подземных кабельных линий связи, устраивать на этих трассах временные склады, стоки химически активных веществ и свалки промышленных, бытовых и прочих отходов, ломать замерные, сигнальные, предупредительные знаки и телефонные колодцы; - открывать двери и люки необслуживаемых усилительных и регенерационных пунктов (наземных и подземных) и	

		радиорелейных станций, кабельных колодцев телефонной канализации, распределительных шкафов и кабельных ящиков, а также подключаться к линиям связи (за исключением лиц, обслуживающих эти линии); - огораживать трассы линий связи, препятствуя свободному доступу к ним технического персонала; - самовольно подключаться к абонентской телефонной линии и линии радиофикации в целях пользования услугами связи; - совершать иные действия, которые могут причинить повреждения сооружениям связи и радиофикации (повреждать опоры и арматуру воздушных линий связи, обрывать провода, набрасывать на них посторонние предметы и другое).	
6	Водоохранная зона	В границах водоохраной зоны запрещается: - использование сточных вод в целях регулирования плодородия почв; - размещение кладбищ, скотомогильников, объектов размещения отходов производства и потребления, химических, взрывчатых, токсичных, отравляющих и ядовитых веществ, пунктов захоронения радиоактивных отходов; - осуществление авиационных мер по борьбе с вредными организмами; - движение и стоянка транспортных средств (кроме специальных транспортных средств), за исключением их движения по дорогам и стоянки на дорогах и в специально оборудованных местах, имеющих твердое покрытие; - строительство и реконструкция автозаправочных станций, складов горюче-смазочных материалов (за исключением случаев, если автозаправочные станции, склады горюче-смазочных материалов размещены на территориях портов, инфраструктуры внутренних водных путей, в том числе баз (сооружений) для стоянки маломерных судов, объектов органов федеральной службы безопасности), станций технического обслуживания, используемых для технического осмотра и ремонта транспортных средств, осуществление мойки транспортных средств; - хранение пестицидов и агрохимикатов (за исключением хранения агрохимикатов в специализированных хранилищах на территориях морских портов за пределами границ прибрежных защитных полос),	Водный кодекс Российской Федерации

		применение пестицидов и агрохимикатов; - сброс сточных, в том числе дренажных, вод; - разведка и добыча общераспространенных полезных ископаемых (за исключением случаев, если разведка и добыча общераспространенных полезных ископаемых осуществляются пользователями недр, осуществляющими разведку и добычу иных видов полезных ископаемых, в границах предоставленных им в соответствии с законодательством Российской Федерации о недрах горных отводов и (или) геологических отводов на основании утвержденного технического проекта в соответствии со ст. 19.1 Закона Российской Федерации от 21 февраля 1992 года № 2395-1 «О недрах»).	
	Рыбоохранная зона	В границах рыбоохранной зоны запрещается: - использование сточных вод в целях регулирования плодородия почв; - размещение кладбищ, скотомогильников, объектов размещения отходов производства и потребления, химических, взрывчатых, токсичных, отравляющих и ядовитых веществ, пунктов захоронения радиоактивных отходов; - осуществление авиационных мер по борьбе с вредными организмами; - движение и стоянка транспортных средств (кроме специальных транспортных средств), за исключением их движения по дорогам и стоянки на дорогах и в специально оборудованных местах, имеющих твердое покрытие; - размещение автозаправочных станций, складов горюче-смазочных материалов (за исключением случаев, если автозаправочные станции, склады горюче-смазочных материалов размещены на территориях портов, судостроительных и судоремонтных организаций, инфраструктуры внутренних водных путей при условии соблюдения требований законодательства в области охраны окружающей среды и Водного кодекса Российской Федерации), станций технического обслуживания, используемых для технического осмотра и ремонта транспортных средств, осуществление мойки транспортного средства; - размещение специализированных хранилищ пестицидов и агрохимикатов, применение пестицидов и агрохимикатов; - сброс сточных, в том числе дренажных, вод;	Постановление Правительства Российской Федерации от 06.10.2008 № 743 «Об утверждении Правил установления рыбоохранных зон»

		- разведка и добыча общераспространенных полезных ископаемых (за исключением случаев, если разведка и добыча общераспространенных полезных ископаемых осуществляются пользователями недр, осуществляющими разведку и добычу иных видов полезных ископаемых, в границах предоставленных им в соответствии с законодательством Российской Федерации о недрах участков недр на основании утвержденного технического проекта в соответствии со статьей 19.1 Закона Российской Федерации «О недрах»); - распашка земель; - размещение отвалов размываемых грунтов; - выпас сельскохозяйственных животных и организация для них летних лагерей, ванн.	
7	Прибрежная защитная полоса	В границах прибрежных защитных полос запрещается: - использование сточных вод в целях регулирования плодородия почв; - размещение кладбищ, скотомогильников, объектов размещения отходов производства и потребления, химических, взрывчатых, токсичных, отравляющих и ядовитых веществ, пунктов захоронения радиоактивных отходов; - осуществление авиационных мер по борьбе с вредными организмами; - движение и стоянка транспортных средств (кроме специальных транспортных средств), за исключением их движения по дорогам и стоянки на дорогах и в специально оборудованных местах, имеющих твердое покрытие; - строительство и реконструкция автозаправочных станций, складов горюче-смазочных материалов (за исключением случаев, если автозаправочные станции, склады горюче-смазочных материалов размещены на территориях портов, инфраструктуры внутренних водных путей, в том числе баз (сооружений) для стоянки маломерных судов, объектов органов федеральной службы безопасности), станций технического обслуживания, используемых для технического осмотра и ремонта транспортных средств, осуществление мойки транспортных средств; - хранение пестицидов и агрохимикатов (за исключением хранения агрохимикатов в специализированных хранилищах на территориях	Водный кодекс Российской Федерации

		морских портов за пределами границ прибрежных защитных полос), применение пестицидов и агрохимикатов; - сброс сточных, в том числе дренажных, вод; - разведка и добыча общераспространенных полезных ископаемых (за исключением случаев, если разведка и добыча общераспространенных полезных ископаемых осуществляются пользователями недр, осуществляющими разведку и добычу иных видов полезных ископаемых, в границах предоставленных им в соответствии с законодательством Российской Федерации о недрах горных отводов и (или) геологических отводов на основании утвержденного технического проекта в соответствии со ст. 19.1 Закона Российской Федерации от 21 февраля 1992 года № 2395-1 «О недрах»); - распашка земель; - размещение отвалов размываемых грунтов; - выпас сельскохозяйственных животных и организация для них летних лагерей, ванн.	
8	Зоны санитарной охраны источников питьевого и хозяйственно-бытового водоснабжения, а также устанавливаемые в случаях, предусмотренных Водным кодексом Российской Федерации, в отношении подземных водных объектов зоны специальной охраны	В зоне санитарной охраны источников питьевого и хозяйственно-бытового водоснабжения запрещается сброс сточных, в том числе дренажных, вод. На территории зоны санитарной охраны подземных источников водоснабжения: 1. В первом поясе не допускается: - посадка высокоствольных деревьев; - все виды строительства, не имеющие непосредственного отношения к эксплуатации, реконструкции и расширению водопроводных сооружений, в том числе прокладка трубопроводов различного назначения; - размещение жилых и хозяйственно-бытовых зданий; - проживание людей; - применение ядохимикатов и удобрений. 2. Во втором поясе запрещено: - закачка отработанных вод в подземные горизонты, подземное складирование твёрдых отходов и разработка недр земли; - размещение кладбищ, скотомогильников, полей ассенизации, полей фильтрации, навозохранилищ, силосных траншей, животноводческих и птицеводческих предприятий и других	Водный кодекс Российской Федерации СанПиН 2.1.4.1110-02 «Зоны санитарной охраны источников водоснабжения и водопроводов питьевого назначения»

		объектов, обусловливающих опасность микробного загрязнения подземных вод; - применение удобрений и ядохимикатов; - рубка леса главного пользования и реконструкции; - размещение складов горюче-смазочных материалов, ядохимикатов и минеральных удобрений, накопителей промстоков, шламохранилищ и других объектов, обусловливающих опасность химического загрязнения подземных вод. Бурение новых скважин и новое строительство, связанное с нарушением почвенного покрова, производится при обязательном согласовании с центром государственного санитарно-эпидемиологического надзора. 3. В третьем поясе запрещено: - закачка отработанных вод в подземные горизонты, подземное складирование твёрдых отходов и разработка недр земли; - размещение складов горюче-смазочных материалов, ядохимикатов и минеральных удобрений, накопителей промстоков, шламохранилищ и других объектов, обусловливающих опасность химического загрязнения подземных вод. Размещение таких объектов допускается в пределах третьего пояса зоны санитарной охраны только при использовании защищённых подземных вод, при условии выполнения специальных мероприятий по защите водоносного горизонта от загрязнения при наличии санитарно-эпидемиологического заключения центра государственного санитарно-эпидемиологического надзора, выданного с учётом заключения органов геологического контроля. Бурение новых скважин и новое строительство, связанное с нарушением почвенного покрова, производится при обязательном согласовании с центром государственного санитарно-эпидемиологического надзора. На территории зоны санитарной охраны поверхностных источников водоснабжения: 1. В первом поясе не допускается: - посадка высокоствольных деревьев; - все виды строительства, не имеющие непосредственного отношения к эксплуатации, реконструкции и расширению	

		водопроводных сооружений, в том числе прокладка трубопроводов различного назначения; - размещение жилых и хозяйственно-бытовых зданий; - проживание людей; - применение ядохимикатов и удобрений; - спуск любых сточных вод, в том числе сточных вод водного транспорта; - купание, стирка белья, водопой скота и другие виды водопользования, оказывающие влияние на качество воды. 2. Во втором поясе не допускается: - рубка леса главного пользования и реконструкции, а также закрепление за лесозаготовительными предприятиями древесины на корню и лесосечного фонда долгосрочного пользования (допускается только рубки ухода и санитарные рубки леса); - расположение стойбищ и выпас скота, а также всякое другое использование водоема и земельных участков, лесных угодий в пределах прибрежной полосы шириной не менее 500 м, которое может привести к ухудшению качества или уменьшению количества воды источника водоснабжения; - отведение сточных вод в зоне водосбора источника водоснабжения, включая его притоки, не отвечающих гигиеническим требованиям к охране поверхностных вод; - размещение кладбищ, скотомогильников, полей ассенизации, полей фильтрации, навозохранилищ, силосных траншей, животноводческих и птицеводческих предприятий и других объектов, обусловливающих опасность микробного загрязнения подземных вод; - применение удобрений и ядохимикатов; - рубка леса главного пользования и реконструкции; - сброс промышленных, сельскохозяйственных, городских и ливневых сточных вод, содержание в которых химических веществ и микроорганизмов превышает установленные санитарными правилами гигиенические нормативы качества воды (с учетом Определения Верховного Суда Российской Федерации от 25.09.2014 № АПЛ14-393); - размещение складов горюче-смазочных материалов, ядохимикатов и минеральных удобрений, накопителей промстоков,	

		шламохранилищ и других объектов, обусловливающих опасность химического загрязнения подземных вод. Регулирование отведения территории для нового строительства жилых, промышленных и сельскохозяйственных объектов, а также согласование изменений технологий действующих предприятий, связанных с повышением степени опасности загрязнения сточными водами источника водоснабжения производится при согласовании с центром государственного санитарно-эпидемиологического надзора. Все работы, в том числе добыча песка, гравия, донноуглубительные, в пределах акватории зоны санитарной охраны допускаются по согласованию с центром государственного санитарно - эпидемиологического надзора лишь при обосновании гидрологическими расчетами отсутствия ухудшения качества воды в створе водозабора. Использование химических методов борьбы с эвтрофикацией водоемов допускается при условии применения препаратов, имеющих положительное санитарно - эпидемиологическое заключение государственной санитарно - эпидемиологической службы Российской Федерации. Использование источников водоснабжения в пределах второго пояса зоны санитарной охраны для купания, туризма, водного спорта и рыбной ловли допускается в установленных местах при условии соблюдения гигиенических требований к охране поверхностных вод, а также гигиенических требований к зонам рекреации водных объектов. 3. В третьем поясе не допускается отведение сточных вод в зоне водосбора источника водоснабжения, включая его притоки, не отвечающих гигиеническим требованиям к охране поверхностных вод. Регулирование отведения территории для нового строительства жилых, промышленных и сельскохозяйственных объектов, а также согласование изменений технологий действующих предприятий, связанных с повышением степени опасности загрязнения сточными водами источника водоснабжения производится при согласовании с центром государственного санитарно-эпидемиологического	

		надзора. Все работы, в том числе добыча песка, гравия, донноуглубительные, в пределах акватории зоны санитарной охраны допускаются по согласованию с центром государственного санитарно - эпидемиологического надзора лишь при обосновании гидрологическими расчетами отсутствия ухудшения качества воды в створе водозабора. Использование химических методов борьбы с эвтрофикацией водоемов допускается при условии применения препаратов, имеющих положительное санитарно - эпидемиологическое заключение государственной санитарно - эпидемиологической службы Российской Федерации.	
9	Санитарно-защитная зона	В границах санитарно-защитной зоны не допускается использования земельных участков в целях: - размещения жилой застройки, объектов образовательного и медицинского назначения, спортивных сооружений открытого типа, организаций отдыха детей и их оздоровления, зон рекреационного назначения и для ведения садоводства; - размещения объектов для производства и хранения лекарственных средств, объектов пищевых отраслей промышленности, оптовых складов продовольственного сырья и пищевой продукции, комплексов водопроводных сооружений для подготовки и хранения питьевой воды, использования земельных участков в целях производства, хранения и переработки сельскохозяйственной продукции, предназначенной для дальнейшего использования в качестве пищевой продукции, если химическое, физическое и (или) биологическое воздействие объекта, в отношении которого установлена санитарно-защитная зона, приведет к нарушению качества и безопасности таких средств, сырья, воды и продукции в соответствии с установленными требованиями.	Постановление Правительства Российской Федерации от 03.03.2018 № 222 «Об утверждении Правил установления санитарно-защитных зон и использования земельных участков, расположенных в границах санитарно-защитных зон»
10	Охранная зона пунктов государственной геодезической сети, государственной нивелирной сети и государственной	В пределах границ охранных зон пунктов запрещается использование земельных участков для осуществления видов деятельности, приводящих к повреждению или уничтожению наружных опознавательных знаков пунктов, нарушению неизменности местоположения их центров, уничтожению, перемещению, засыпке или повреждению составных частей	Постановление Правительства Российской Федерации от 21.08.2019 № 1080 «Об охранных зонах пунктов государственной геодезической сети, государственной нивелирной сети и государственной гравиметрической сети»

	гравиметрической сети	пунктов. Также на земельных участках в границах охранных зон пунктов запрещается проведение работ, размещение объектов и предметов, которые могут препятствовать доступу к пунктам.	
11	Зона наблюдения	В зоне наблюдения органами государственного санитарно-эпидемиологического надзора могут вводиться ограничения на хозяйственную деятельность в соответствии с законодательством Российской Федерации. Для некоторых объектов использования атомной энергии в соответствии с характеристиками безопасности этих объектов зона наблюдения может быть ограничена пределами территории объекта, здания, помещения.	Федеральный закон от 21.11.1995 № 170-ФЗ «Об использовании атомной энергии»

Приложение № 1
к правилам землепользования и застройки
Данковского сельского поселения
Каширского муниципального района
Воронежской области

СВЕДЕНИЯ О ГРАНИЦАХ ТЕРРИТОРИАЛЬНЫХ ЗОН, СОДЕРЖАЩИЕ ГРАФИЧЕСКОЕ ОПИСАНИЕ МЕСТОПОЛОЖЕНИЯ ГРАНИЦ ТЕРРИТОРИАЛЬНЫХ ЗОН, ПЕРЕЧЕНЬ КООРДИНАТ ХАРАКТЕРНЫХ ТОЧЕК ГРАНИЦ ТЕРРИТОРИАЛЬНЫХ ЗОН СЕЛА ДАНКОВО

ОПИСАНИЕ МЕСТОПОЛОЖЕНИЯ ГРАНИЦ

Зона застройки индивдуальными жилыми домами села Данково - Ж1/1

(наименование объекта, местоположение границ которого описано
(далее - объект)

Раздел 1

Сведения об объекте		
№ п/п	Характеристики объекта	Описание характеристик
1	2	3
1	Местоположение объекта	Воронежская область, Каширский муниципальный район, Данковское сельское поселение, село Данково
2	Площадь объекта ± величина погрешности определения площади (Р ± Дельта Р)	4793206+/-38313 м²
3	Иные характеристики объекта	-

Раздел 2

Сведения о местоположении границ объекта					
1. Система координат: МСК - 36, зона 1					
2. Сведения о характерных точках границ объекта					
Обозначение характерных точек границ	Координаты, м		Метод определения координат характерной точки	Средняя квадратическая погрешность положения характерной точки (Mt), м	Описание обозначения точки на местности (при наличии)
	X	Y			
1	2	3	4	5	6
1	475492.05	1322551.86	Картометрический	5.00	-
2	475453.92	1322773.28	Картометрический	5.00	-
3	475412.53	1322773.39	Картометрический	5.00	-
4	475407.26	1322801.49	Картометрический	5.00	-
5	475410.40	1322852.33	Картометрический	5.00	-
6	475407.01	1322856.44	Картометрический	5.00	-
7	475381.11	1322860.32	Картометрический	5.00	-
8	475363.19	1322863.95	Картометрический	5.00	-
9	475346.16	1322877.08	Аналитический	0.30	-
10	475306.78	1322891.07	Картометрический	5.00	-
11	475269.98	1322897.84	Картометрический	5.00	-
12	475221.08	1322898.33	Картометрический	5.00	-
13	475171.20	1322904.62	Картометрический	5.00	-
14	475152.80	1322915.28	Картометрический	5.00	-
15	475120.85	1322913.82	Картометрический	5.00	-
16	475093.73	1322918.18	Картометрический	5.00	-
17	475076.79	1322924.94	Картометрический	5.00	-
18	475065.08	1322925.07	Аналитический	2.50	-
19	475061.52	1322927.68	Картометрический	5.00	-
20	475024.97	1322932.71	Картометрический	5.00	-
21	474845.82	1322923.99	Картометрический	5.00	-
22	474795.69	1322933.81	Картометрический	5.00	-
23	474752.85	1322925.93	Картометрический	5.00	-
24	474608.42	1322951.66	Картометрический	5.00	-
25	474528.65	1322883.26	Аналитический	0.10	-
26	474464.51	1322896.12	Аналитический	0.10	-
27	474418.17	1322918.28	Аналитический	0.10	-
28	474297.69	1322978.73	Аналитический	0.10	-
29	474290.52	1322995.71	Аналитический	0.10	-
30	474211.78	1323182.23	Аналитический	0.10	-
31	474174.88	1323192.43	Аналитический	0.10	-
32	474165.39	1323195.06	Аналитический	0.10	-
33	474104.59	1323199.45	Аналитический	0.10	-
34	473856.80	1323218.55	Аналитический	0.10	-
35	473662.05	1323209.56	Картометрический	5.00	-
36	473636.28	1323213.40	Картометрический	5.00	-

1	2	3	4	5	6
37	473622.34	1323220.22	Картометрический	5.00	-
38	473621.14	1323215.03	Картометрический	5.00	-
39	473620.84	1323210.33	Картометрический	5.00	-
40	473620.88	1323205.76	Картометрический	5.00	-
41	473620.73	1323201.78	Картометрический	5.00	-
42	473620.92	1323198.12	Картометрический	5.00	-
43	473624.88	1323183.31	Картометрический	5.00	-
44	473627.31	1323167.37	Картометрический	5.00	-
45	473628.02	1323151.09	Картометрический	5.00	-
46	473614.63	1323063.82	Картометрический	5.00	-
47	473609.07	1323030.24	Картометрический	5.00	-
48	473608.79	1323024.45	Картометрический	5.00	-
49	473609.57	1323019.12	Картометрический	5.00	-
50	473610.31	1323016.67	Картометрический	5.00	-
51	473611.71	1323015.78	Картометрический	5.00	-
52	473615.40	1323014.14	Картометрический	5.00	-
53	473618.25	1323013.43	Картометрический	5.00	-
54	473621.23	1323013.43	Картометрический	5.00	-
55	473621.75	1323005.98	Картометрический	5.00	-
56	473619.24	1323005.27	Картометрический	5.00	-
57	473617.18	1323004.69	Картометрический	5.00	-
58	473615.98	1323003.63	Картометрический	5.00	-
59	473614.45	1323002.29	Картометрический	5.00	-
60	473614.09	1322998.13	Картометрический	5.00	-
61	473615.95	1322989.27	Картометрический	5.00	-
62	473634.92	1322944.36	Картометрический	5.00	-
63	473647.17	1322917.63	Картометрический	5.00	-
64	473660.37	1322890.39	Картометрический	5.00	-
65	473779.17	1322719.61	Картометрический	5.00	-
66	474105.02	1322724.69	Картометрический	5.00	-
67	474210.20	1322733.32	Картометрический	5.00	-
68	474338.24	1322665.23	Картометрический	5.00	-
69	474515.38	1322617.34	Картометрический	5.00	-
70	474550.86	1322618.08	Картометрический	5.00	-
71	474672.71	1322654.19	Картометрический	5.00	-
72	474691.00	1322599.94	Картометрический	5.00	-
73	474991.85	1322620.34	Картометрический	5.00	-
74	475072.10	1322620.96	Картометрический	5.00	-
75	475170.46	1322585.31	Картометрический	5.00	-
76	475408.89	1322563.28	Картометрический	5.00	-
77	475431.06	1322560.15	Картометрический	5.00	-
1	475492.05	1322551.86	Картометрический	5.00	-
78	473664.75	1322292.45	Картометрический	5.00	-
79	473608.48	1322354.67	Картометрический	5.00	-
80	473644.44	1322529.04	Картометрический	5.00	-
81	473658.73	1322632.36	Картометрический	5.00	-
82	473687.49	1322629.65	Картометрический	5.00	-

1	2	3	4	5	6
83	473709.29	1322718.52	Картометрический	5.00	-
84	473755.04	1322719.23	Картометрический	5.00	-
85	473646.00	1322884.88	Картометрический	5.00	-
86	473618.78	1322937.13	Картометрический	5.00	-
87	473610.38	1322945.89	Картометрический	5.00	-
88	473607.39	1322947.19	Картометрический	5.00	-
89	473603.70	1322947.47	Картометрический	5.00	-
90	473598.04	1322943.84	Картометрический	5.00	-
91	473587.11	1322952.58	Картометрический	5.00	-
92	473596.06	1322973.86	Картометрический	5.00	-
93	473596.85	1322986.19	Картометрический	5.00	-
94	473593.21	1322996.19	Картометрический	5.00	-
95	473589.89	1323001.30	Картометрический	5.00	-
96	473585.09	1323003.51	Картометрический	5.00	-
97	473577.86	1323004.76	Картометрический	5.00	-
98	473578.70	1323013.96	Картометрический	5.00	-
99	473586.39	1323014.63	Картометрический	5.00	-
100	473591.30	1323015.71	Картометрический	5.00	-
101	473593.46	1323016.92	Картометрический	5.00	-
102	473594.44	1323017.84	Картометрический	5.00	-
103	473594.80	1323018.98	Картометрический	5.00	-
104	473594.71	1323020.72	Картометрический	5.00	-
105	473594.14	1323025.17	Картометрический	5.00	-
106	473594.87	1323035.33	Картометрический	5.00	-
107	473612.81	1323153.04	Картометрический	5.00	-
108	473611.43	1323162.93	Картометрический	5.00	-
109	473608.29	1323172.95	Картометрический	5.00	-
110	473603.96	1323179.54	Картометрический	5.00	-
111	473598.90	1323185.72	Картометрический	5.00	-
112	473593.65	1323190.34	Картометрический	5.00	-
113	473588.55	1323193.90	Картометрический	5.00	-
114	473559.03	1323197.66	Картометрический	5.00	-
115	473503.64	1323198.73	Картометрический	5.00	-
116	473478.56	1323198.64	Картометрический	5.00	-
117	473115.03	1323201.80	Картометрический	5.00	-
118	473007.75	1323207.93	Картометрический	5.00	-
119	473003.45	1323189.52	Аналитический	0.10	-
120	472995.64	1323158.68	Аналитический	0.10	-
121	472972.98	1323069.07	Картометрический	5.00	-
122	472931.86	1323078.89	Картометрический	5.00	-
123	472930.17	1323105.84	Картометрический	5.00	-
124	472945.01	1323192.74	Картометрический	5.00	-
125	472935.68	1323195.05	Картометрический	5.00	-
126	472935.09	1323203.50	Картометрический	5.00	-
127	472932.31	1323211.05	Картометрический	5.00	-
128	472925.39	1323217.31	Картометрический	5.00	-
129	472873.35	1323226.89	Картометрический	5.00	-
130	472855.68	1323228.83	Картометрический	5.00	-

1	2	3	4	5	6
131	472808.88	1323239.13	Картометрический	5.00	-
132	472760.08	1323249.57	Картометрический	5.00	-
133	472722.33	1323256.74	Картометрический	5.00	-
134	472661.17	1323270.08	Картометрический	5.00	-
135	472631.30	1323275.05	Картометрический	5.00	-
136	472561.87	1323287.72	Картометрический	5.00	-
137	472530.38	1323292.82	Картометрический	5.00	-
138	472505.99	1323298.31	Картометрический	5.00	-
139	472412.04	1323320.80	Картометрический	5.00	-
140	472367.89	1323331.15	Картометрический	5.00	-
141	472360.62	1323331.68	Картометрический	5.00	-
142	472356.07	1323323.39	Картометрический	5.00	-
143	472346.25	1323326.69	Картометрический	5.00	-
144	472346.24	1323334.02	Картометрический	5.00	-
145	472340.68	1323338.02	Картометрический	5.00	-
146	472306.94	1323345.83	Картометрический	5.00	-
147	472279.63	1323353.10	Картометрический	5.00	-
148	472255.06	1323360.33	Картометрический	5.00	-
149	472226.61	1323370.32	Картометрический	5.00	-
150	472209.68	1323378.23	Картометрический	5.00	-
151	472190.85	1323388.43	Картометрический	5.00	-
152	472163.53	1323401.91	Картометрический	5.00	-
153	472159.11	1323402.83	Картометрический	5.00	-
154	472154.79	1323402.79	Картометрический	5.00	-
155	472152.82	1323401.67	Картометрический	5.00	-
156	472151.51	1323400.38	Картометрический	5.00	-
157	472149.81	1323398.54	Картометрический	5.00	-
158	472148.16	1323396.15	Картометрический	5.00	-
159	472147.28	1323392.31	Картометрический	5.00	-
160	472146.34	1323388.33	Картометрический	5.00	-
161	472134.74	1323390.69	Картометрический	5.00	-
162	472131.82	1323407.17	Картометрический	5.00	-
163	472127.89	1323422.03	Картометрический	5.00	-
164	472122.70	1323430.15	Картометрический	5.00	-
165	472115.61	1323437.22	Картометрический	5.00	-
166	472100.10	1323448.00	Картометрический	5.00	-
167	472096.90	1323449.22	Картометрический	5.00	-
168	472093.91	1323448.38	Картометрический	5.00	-
169	472091.94	1323446.81	Картометрический	5.00	-
170	472080.87	1323454.49	Картометрический	5.00	-
171	472081.99	1323459.86	Картометрический	5.00	-
172	472081.40	1323462.61	Картометрический	5.00	-
173	472079.82	1323465.21	Картометрический	5.00	-
174	472071.31	1323473.45	Картометрический	5.00	-
175	472066.09	1323471.72	Картометрический	5.00	-
176	472052.34	1323482.03	Картометрический	5.00	-
177	472052.43	1323486.67	Картометрический	5.00	-
178	472040.45	1323494.25	Картометрический	5.00	-

1	2	3	4	5	6
179	472031.30	1323499.98	Картометрический	5.00	-
180	472025.77	1323502.32	Картометрический	5.00	-
181	472023.59	1323502.66	Картометрический	5.00	-
182	472021.71	1323501.70	Картометрический	5.00	-
183	472014.80	1323494.99	Картометрический	5.00	-
184	472009.15	1323501.93	Картометрический	5.00	-
185	472012.92	1323509.38	Картометрический	5.00	-
186	472013.35	1323511.86	Картометрический	5.00	-
187	472011.99	1323514.18	Картометрический	5.00	-
188	471997.82	1323526.40	Картометрический	5.00	-
189	471970.22	1323549.38	Картометрический	5.00	-
190	471978.09	1323556.87	Картометрический	5.00	-
191	471991.37	1323550.99	Картометрический	5.00	-
192	471997.02	1323553.76	Картометрический	5.00	-
193	472001.30	1323565.31	Картометрический	5.00	-
194	472005.27	1323581.71	Картометрический	5.00	-
195	472010.49	1323602.33	Картометрический	5.00	-
196	472023.89	1323658.45	Картометрический	5.00	-
197	472024.17	1323659.41	Аналитический	0.30	-
198	472072.84	1323827.76	Аналитический	0.30	-
199	472079.16	1323852.66	Картометрический	5.00	-
200	471957.92	1323891.16	Картометрический	5.00	-
201	471662.43	1324025.01	Картометрический	5.00	-
202	471672.54	1324061.75	Аналитический	0.30	-
203	471758.45	1324374.01	Картометрический	5.00	-
204	471754.87	1324449.01	Картометрический	5.00	-
205	471753.90	1324468.86	Картометрический	5.00	-
206	471747.61	1324475.40	Картометрический	5.00	-
207	471740.10	1324478.30	Картометрический	5.00	-
208	471732.60	1324488.47	Картометрический	5.00	-
209	471727.03	1324499.12	Картометрический	5.00	-
210	471717.10	1324507.35	Картометрический	5.00	-
211	471705.48	1324510.02	Картометрический	5.00	-
212	471692.89	1324520.67	Картометрический	5.00	-
213	471683.69	1324528.90	Картометрический	5.00	-
214	471680.79	1324534.71	Картометрический	5.00	-
215	471675.28	1324554.75	Аналитический	2.50	-
216	471512.76	1324618.88	Аналитический	2.50	-
217	471530.19	1324685.52	Картометрический	5.00	-
218	471469.27	1324701.46	Аналитический	2.50	-
219	471380.39	1324547.98	Аналитический	2.50	-
220	471378.87	1324544.27	Аналитический	2.50	-
221	471274.13	1324218.11	Аналитический	2.50	-
222	471247.68	1324187.25	Аналитический	0.30	-
223	471223.97	1324138.55	Аналитический	0.30	-
224	471234.85	1324134.23	Аналитический	0.30	-
225	471224.01	1324092.61	Аналитический	0.30	-
226	471205.12	1324068.27	Аналитический	0.10	-

1	2	3	4	5	6
227	471159.86	1324082.32	Аналитический	0.10	-
228	471150.35	1324053.04	Аналитический	0.10	-
229	471151.33	1324022.32	Картометрический	5.00	-
230	471012.05	1324056.22	Картометрический	5.00	-
231	470959.64	1323968.40	Картометрический	5.00	-
232	470926.91	1323924.09	Картометрический	5.00	-
233	470930.91	1323923.60	Аналитический	0.10	-
234	470930.42	1323915.05	Аналитический	0.10	-
235	470917.99	1323898.13	Аналитический	0.10	-
236	470900.96	1323880.72	Картометрический	5.00	-
237	470900.69	1323880.31	Картометрический	5.00	-
238	470900.68	1323880.30	Картометрический	5.00	-
239	470894.49	1323881.02	Аналитический	2.50	-
240	470715.91	1323669.86	Картометрический	5.00	-
241	470660.45	1323543.10	Картометрический	5.00	-
242	470608.05	1323456.88	Картометрический	5.00	-
243	470516.23	1323306.63	Картометрический	5.00	-
244	470381.68	1323222.29	Картометрический	5.00	-
245	470194.92	1323123.88	Картометрический	5.00	-
246	470170.83	1323137.94	Картометрический	5.00	-
247	470112.59	1323234.33	Картометрический	5.00	-
248	470074.43	1323384.94	Картометрический	5.00	-
249	469988.08	1323531.54	Картометрический	5.00	-
250	469974.48	1323538.36	Картометрический	5.00	-
251	469939.23	1323488.77	Картометрический	5.00	-
252	469922.96	1323453.91	Картометрический	5.00	-
253	469909.79	1323446.55	Картометрический	5.00	-
254	469886.94	1323451.20	Картометрический	5.00	-
255	469823.82	1323418.95	Картометрический	5.00	-
256	469820.37	1323395.70	Картометрический	5.00	-
257	469812.26	1323359.82	Картометрический	5.00	-
258	469790.16	1323305.29	Картометрический	5.00	-
259	469776.11	1323242.40	Картометрический	5.00	-
260	469849.26	1323056.32	Картометрический	5.00	-
261	469923.21	1322864.32	Картометрический	5.00	-
262	469978.05	1322721.62	Картометрический	5.00	-
263	470166.84	1322724.70	Картометрический	5.00	-
264	470249.86	1322734.36	Картометрический	5.00	-
265	470334.95	1322794.88	Картометрический	5.00	-
266	470413.38	1322851.39	Картометрический	5.00	-
267	470422.67	1322858.08	Картометрический	5.00	-
268	470448.11	1322876.42	Картометрический	5.00	-
269	470592.91	1323000.14	Картометрический	5.00	-
270	470603.38	1323044.14	Картометрический	5.00	-
271	470541.44	1323141.14	Картометрический	5.00	-
272	470545.13	1323183.50	Картометрический	5.00	-
273	470575.24	1323249.44	Картометрический	5.00	-
274	470630.69	1323310.12	Картометрический	5.00	-

1	2	3	4	5	6
275	470682.47	1323329.30	Картометрический	5.00	-
276	470779.71	1323315.15	Картометрический	5.00	-
277	470857.36	1323283.32	Картометрический	5.00	-
278	471036.79	1323163.58	Картометрический	5.00	-
279	471051.20	1323128.00	Картометрический	5.00	-
280	471038.57	1323110.90	Картометрический	5.00	-
281	471041.61	1323094.29	Картометрический	5.00	-
282	471039.13	1323067.82	Картометрический	5.00	-
283	471037.48	1323049.62	Картометрический	5.00	-
284	471037.02	1323047.46	Картометрический	5.00	-
285	471037.42	1323045.32	Картометрический	5.00	-
286	471038.06	1323033.77	Картометрический	5.00	-
287	471037.78	1323022.74	Картометрический	5.00	-
288	471036.15	1323012.93	Картометрический	5.00	-
289	471034.92	1323006.26	Картометрический	5.00	-
290	471031.38	1322986.51	Картометрический	5.00	-
291	471028.70	1322974.38	Картометрический	5.00	-
292	471235.64	1323030.61	Картометрический	5.00	-
293	471295.13	1322936.63	Картометрический	5.00	-
294	471340.95	1322874.40	Картометрический	5.00	-
295	471355.63	1322882.95	Картометрический	5.00	-
296	471438.52	1322824.49	Картометрический	5.00	-
297	471405.63	1322779.94	Картометрический	5.00	-
298	471412.26	1322754.02	Картометрический	5.00	-
299	471475.61	1322506.58	Картометрический	5.00	-
300	471464.31	1322348.14	Картометрический	5.00	-
301	471447.70	1322039.73	Картометрический	5.00	-
302	471479.93	1321931.90	Картометрический	5.00	-
303	471544.16	1321917.09	Картометрический	5.00	-
304	471662.47	1321895.32	Картометрический	5.00	-
305	471790.54	1321891.65	Картометрический	5.00	-
306	471863.80	1321896.07	Картометрический	5.00	-
307	471907.49	1321850.60	Картометрический	5.00	-
308	471962.57	1321834.89	Картометрический	5.00	-
309	471989.78	1321852.52	Картометрический	5.00	-
310	472173.68	1321999.74	Картометрический	5.00	-
311	472207.85	1322041.90	Картометрический	5.00	-
312	472216.57	1322078.30	Картометрический	5.00	-
313	472196.87	1322163.18	Картометрический	5.00	-
314	472137.31	1322238.14	Картометрический	5.00	-
315	472138.38	1322253.19	Картометрический	5.00	-
316	472137.84	1322253.94	Картометрический	5.00	-
317	472135.37	1322259.29	Картометрический	5.00	-
318	472133.96	1322266.26	Картометрический	5.00	-
319	472132.73	1322276.89	Картометрический	5.00	-
320	472130.89	1322283.29	Картометрический	5.00	-
321	472128.03	1322290.78	Картометрический	5.00	-
322	472126.87	1322296.84	Картометрический	5.00	-

1	2	3	4	5	6
323	472127.21	1322311.75	Картометрический	5.00	-
324	472126.19	1322324.41	Картометрический	5.00	-
325	472123.81	1322332.38	Картометрический	5.00	-
326	472119.38	1322339.87	Картометрический	5.00	-
327	472118.25	1322345.78	Картометрический	5.00	-
328	472117.61	1322356.08	Картометрический	5.00	-
329	472116.59	1322362.95	Картометрический	5.00	-
330	472114.55	1322372.69	Картометрический	5.00	-
331	472115.16	1322386.11	Картометрический	5.00	-
332	472116.52	1322394.41	Картометрический	5.00	-
333	472119.59	1322403.20	Картометрический	5.00	-
334	472123.40	1322410.75	Картометрический	5.00	-
335	472134.50	1322424.71	Картометрический	5.00	-
336	472139.09	1322429.83	Картометрический	5.00	-
337	472142.13	1322437.28	Картометрический	5.00	-
338	472162.24	1322446.09	Картометрический	5.00	-
339	472172.22	1322452.90	Картометрический	5.00	-
340	472179.17	1322455.83	Картометрический	5.00	-
341	472190.07	1322458.26	Картометрический	5.00	-
342	472218.56	1322470.72	Картометрический	5.00	-
343	472294.87	1322475.04	Картометрический	5.00	-
344	472298.19	1322475.78	Картометрический	5.00	-
345	472303.00	1322476.31	Картометрический	5.00	-
346	472343.43	1322488.99	Картометрический	5.00	-
347	472348.38	1322491.65	Картометрический	5.00	-
348	472353.62	1322496.82	Картометрический	5.00	-
349	472355.66	1322497.91	Картометрический	5.00	-
350	472358.52	1322497.50	Картометрический	5.00	-
351	472361.55	1322494.67	Картометрический	5.00	-
352	472405.90	1322508.58	Картометрический	5.00	-
353	472454.02	1322490.50	Картометрический	5.00	-
354	472591.86	1322354.90	Картометрический	5.00	-
355	472631.95	1322279.20	Картометрический	5.00	-
356	472690.32	1322302.80	Картометрический	5.00	-
357	472741.29	1322262.45	Картометрический	5.00	-
358	472815.92	1322197.47	Картометрический	5.00	-
359	472933.59	1322118.84	Картометрический	5.00	-
360	473017.89	1322082.55	Аналитический	0.10	-
361	473054.45	1322111.38	Аналитический	0.10	-
362	473402.91	1322067.51	Аналитический	0.10	-
363	473404.67	1322067.23	Аналитический	0.10	-
364	473452.41	1322060.88	Аналитический	0.10	-
365	473489.70	1322081.62	Картометрический	5.00	-
366	473502.80	1322138.32	Картометрический	5.00	-
367	473603.99	1322202.14	Картометрический	5.00	-
78	473664.75	1322292.45	Картометрический	5.00	-
368	472915.32	1322458.00	Картометрический	5.00	-

1	2	3	4	5	6
369	472933.73	1322557.61	Картометрический	5.00	-
370	472935.89	1322563.71	Картометрический	5.00	-
371	472918.38	1322568.16	Картометрический	5.00	-
372	472922.28	1322585.52	Картометрический	5.00	-
373	472941.46	1322580.46	Картометрический	5.00	-
374	472948.95	1322606.19	Картометрический	5.00	-
375	472858.66	1322636.34	Картометрический	5.00	-
376	472821.36	1322547.37	Картометрический	5.00	-
377	472845.55	1322541.49	Картометрический	5.00	-
378	472840.24	1322488.98	Картометрический	5.00	-
368	472915.32	1322458.00	Картометрический	5.00	-
379	472776.73	1322485.97	Картометрический	5.00	-
380	472819.99	1322642.80	Картометрический	5.00	-
381	472766.60	1322655.58	Картометрический	5.00	-
382	472750.18	1322597.01	Картометрический	5.00	-
383	472745.50	1322579.44	Картометрический	5.00	-
384	472728.72	1322516.15	Картометрический	5.00	-
379	472776.73	1322485.97	Картометрический	5.00	-
385	471309.11	1323445.81	Картометрический	5.00	-
386	471310.65	1323458.95	Картометрический	5.00	-
387	471312.85	1323460.12	Аналитический	0.10	-
388	471323.02	1323564.66	Картометрический	5.00	-
389	471325.56	1323589.79	Картометрический	5.00	-
390	471322.83	1323644.56	Картометрический	5.00	-
391	471264.04	1323646.72	Картометрический	5.00	-
392	471261.35	1323583.59	Картометрический	5.00	-
393	471216.46	1323585.11	Аналитический	0.10	-
394	471200.54	1323464.18	Картометрический	5.00	-
395	471239.49	1323458.34	Картометрический	5.00	-
385	471309.11	1323445.81	Картометрический	5.00	-

3. Сведения о характерных точках части (частей) границы объекта					
Обозначение характерных точек части границы	Координаты, м		Метод определения координат характерной точки	Средняя квадратическая погрешность положения характерной точки (Mt), м	Описание обозначения точки на местности (при наличии)
	X	Y			
1	2	3	4	5	6
Часть №					
-	-	-	-	-	-

Раздел 3

Сведения о местоположении измененных (уточненных) границ объекта							
1. Система координат: -							
2. Сведения о характерных точках границ объекта							
Обозначение характерных точек границ	Существующие координаты, м		Измененные (уточненные) координаты, м		Метод определения координат характерной точки	Средняя квадратическая погрешность положения характерной точки (Mt), м	Описание обозначения точки на местности (при наличии)
	X	Y	X	Y			
1	2	3	4	5	6	7	8
-	-	-	-	-	-	-	-
3.Сведения о характерных точках части (частей) границы объекта							
Часть №							
-	-	-	-	-	-	-	-

Раздел 8

План границ объекта

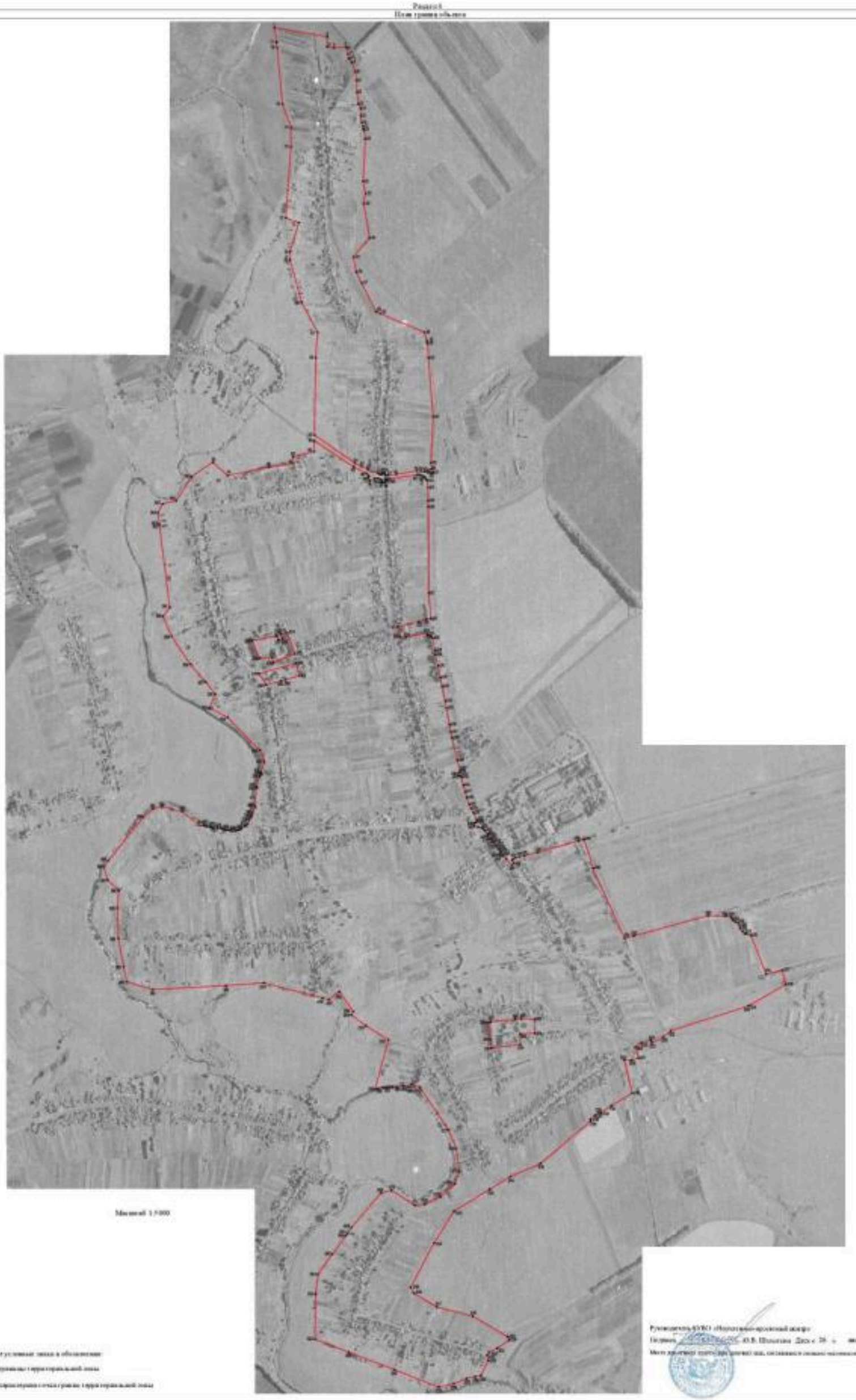

Масштаб 1:7000

Руководитель БУВО «Верхнетавдинский лесхоз»

Петрова _____ Ю.В. Шолохова Дата с 26 по августа 2021 г.

Используемые условные знаки и обозначения

границы водоохранной зоны

характерные точки границы водоохранной зоны

ОПИСАНИЕ МЕСТОПОЛОЖЕНИЯ ГРАНИЦ

Общественно-деловая зона села Данково - ОД/1

(наименование объекта, местоположение границ которого описано (далее - объект)

Раздел 1

Сведения об объекте		
№ п/п	Характеристики объекта	Описание характеристик
1	2	3
1	Местоположение объекта	Воронежская область, Каширский муниципальный район, Данковское сельское поселение, село Данково
2	Площадь объекта ± величина погрешности определения площади (Р ± Дельта Р)	47435+/-3811 м²
3	Иные характеристики объекта	-

Раздел 2

Сведения о местоположении границ объекта					
1. Система координат: МСК - 36, зона 1					
2. Сведения о характерных точках границ объекта					
Обозначение характерных точек границ	Координаты, м		Метод определения координат характерной точки	Средняя квадратическая погрешность положения характерной точки (Mt), м	Описание обозначения точки на местности (при наличии)
	X	Y			
1	2	3	4	5	6
1	472915.32	1322458.00	Картометрический	5.00	-
2	472933.73	1322557.61	Аналитический	0.10	-
3	472935.89	1322563.71	Аналитический	0.10	-
4	472918.38	1322568.16	Аналитический	0.10	-
5	472922.28	1322585.52	Аналитический	0.10	-
6	472941.46	1322580.46	Аналитический	0.10	-
7	472948.95	1322606.19	Картометрический	5.00	-
8	472858.66	1322636.34	Картометрический	5.00	-
9	472821.36	1322547.37	Картометрический	5.00	-
10	472845.55	1322541.49	Картометрический	5.00	-
11	472840.24	1322488.98	Картометрический	5.00	-
1	472915.32	1322458.00	Картометрический	5.00	-
12	472776.73	1322485.97	Картометрический	5.00	-
13	472819.99	1322642.80	Картометрический	5.00	-
14	472766.60	1322655.58	Картометрический	5.00	-
15	472750.18	1322597.01	Картометрический	5.00	-
16	472745.50	1322579.44	Картометрический	5.00	-
17	472728.72	1322516.15	Картометрический	5.00	-
12	472776.73	1322485.97	Картометрический	5.00	-
18	472972.98	1323069.07	Картометрический	5.00	-
19	472995.64	1323158.68	Аналитический	0.10	-
20	473003.45	1323189.52	Аналитический	0.10	-
21	473007.75	1323207.93	Картометрический	5.00	-
22	472961.97	1323210.57	Картометрический	5.00	-
23	472953.19	1323209.46	Картометрический	5.00	-
24	472949.42	1323203.90	Картометрический	5.00	-
25	472945.01	1323192.74	Картометрический	5.00	-
26	472930.17	1323105.84	Картометрический	5.00	-
27	472931.86	1323078.89	Картометрический	5.00	-
18	472972.98	1323069.07	Картометрический	5.00	-
28	471309.11	1323445.81	Картометрический	5.00	-
29	471310.65	1323458.95	Картометрический	5.00	-
30	471312.85	1323460.12	Аналитический	0.10	-

1	2	3	4	5	6
31	471323.02	1323564.66	Картометрический	5.00	-
32	471325.56	1323589.79	Картометрический	5.00	-
33	471322.83	1323644.56	Картометрический	5.00	-
34	471264.04	1323646.72	Картометрический	5.00	-
35	471261.35	1323583.59	Картометрический	5.00	-
36	471216.46	1323585.11	Аналитический	0.10	-
37	471200.54	1323464.18	Картометрический	5.00	-
38	471239.49	1323458.34	Картометрический	5.00	-
28	471309.11	1323445.81	Картометрический	5.00	-

3. Сведения о характерных точках части (частей) границы объекта

Обозначение характерных точек части границы	Координаты, м		Метод определения координат характерной точки	Средняя квадратическая погрешность положения характерной точки (Mt), м	Описание обозначения точки на местности (при наличии)
	X	Y			
1	2	3	4	5	6
Часть №					
-	-	-	-	-	-

Раздел 3

Сведения о местоположении измененных (уточненных) границ объекта							
1. Система координат: -							
2. Сведения о характерных точках границ объекта							
Обозначение характерных точек границ	Существующие координаты, м		Измененные (уточненные) координаты, м		Метод определения координат характерной точки	Средняя квадратическая погрешность положения характерной точки (Mt), м	Описание обозначения точки на местности (при наличии)
	X	Y	X	Y			
1	2	3	4	5	6	7	8
-	-	-	-	-	-	-	-
3.Сведения о характерных точках части (частей) границы объекта							
Часть №							
-	-	-	-	-	-	-	-

Раздел 4

План границ объекта

Схема расположения листов плана границ объекта

Лист № 1

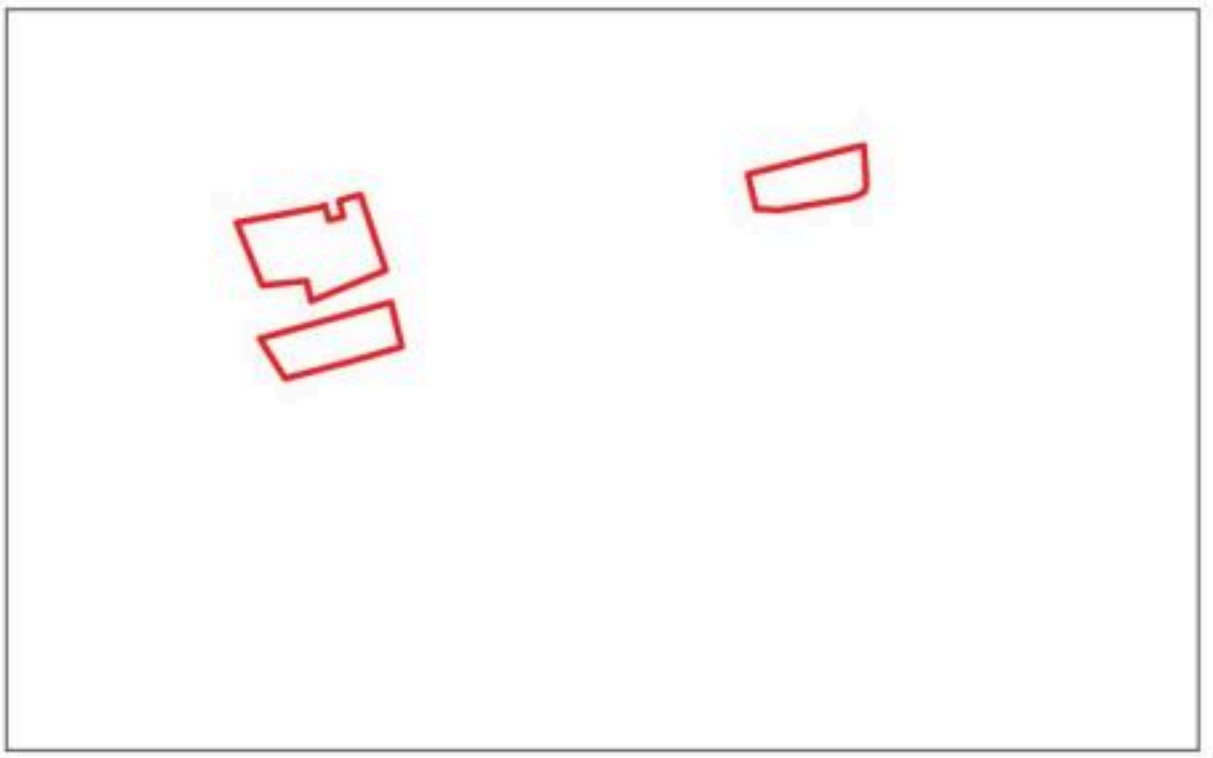

Масштаб 1:10000

Используемые условные знаки и обозначения :

границы территориальной зоны

границы муниципального образования

Лист №1 область и номер листа плана границ объекта

Лист № 2

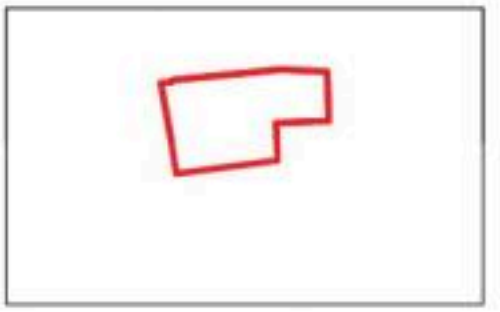

Руководитель БУВО «Нормативно-проектный центр»

Подпись _____ Ю.В. Шалыгина Дата « 26 » августа 2021 г.

Место для оттиска печати (при наличии) лица, составившего описание местоположения границ объекта

План границ объекта

Лист № 1

Используемые условные знаки и обозначения :

границы территориальной зоны

•1 характерная точка границ территориальной зоны

Масштаб 1:5000

Руководитель БУВО «Нормативно-проектный центр»

Подпись _____ Ю.В. Шалыгина Дата « 26 » августа 2021 г.

Место для оттиска печати (при наличии) лица, составившего описание местоположения границ объекта

20

План границ объекта

Лист № 2



Масштаб 1:2000

Используемые условные знаки и обозначения :

границы территориальной зоны

•28 характерная точка границ территориальной зоны

Руководитель БУВО «Нормативно-проектный центр»

Подпись _____ Ю.В. Шалыгина Дата « 26 » августа 2021 г.

Место для оттиска печати (при наличии) лица, составившего описание местоположения границ объекта

ОПИСАНИЕ МЕСТОПОЛОЖЕНИЯ ГРАНИЦ

Зона улиц, дорог, инженерной и транспортной инфраструктуры села Данково - ИТ1/1

(наименование объекта, местоположение границ которого описано
(далее - объект)

Раздел 1

Сведения об объекте		
№ п/п	Характеристики объекта	Описание характеристик
1	2	3
1	Местоположение объекта	Воронежская область, Каширский муниципальный район, Данковское сельское поселение, село Данково
2	Площадь объекта ± величина погрешности определения площади (Р ± Дельта Р)	42287+/-3599 м²
3	Иные характеристики объекта	-

Раздел 2

Сведения о местоположении границ объекта					
1. Система координат: МСК - 36, зона 1					
2. Сведения о характерных точках границ объекта					
Обозначение характерных точек границ	Координаты, м		Метод определения координат характерной точки	Средняя квадратическая погрешность положения характерной точки (Mt), м	Описание обозначения точки на местности (при наличии)
	X	Y			
1	2	3	4	5	6
1	473779.17	1322719.61	Картометрический	5.00	-
2	473660.37	1322890.39	Картометрический	5.00	-
3	473647.17	1322917.63	Картометрический	5.00	-
4	473634.92	1322944.36	Картометрический	5.00	-
5	473615.95	1322989.27	Картометрический	5.00	-
6	473614.09	1322998.13	Картометрический	5.00	-
7	473614.45	1323002.29	Картометрический	5.00	-
8	473615.98	1323003.63	Картометрический	5.00	-
9	473617.18	1323004.69	Картометрический	5.00	-
10	473619.24	1323005.27	Картометрический	5.00	-
11	473621.75	1323005.98	Картометрический	5.00	-
12	473621.23	1323013.43	Картометрический	5.00	-
13	473618.25	1323013.43	Картометрический	5.00	-
14	473615.40	1323014.14	Картометрический	5.00	-
15	473611.71	1323015.78	Картометрический	5.00	-
16	473610.31	1323016.67	Картометрический	5.00	-
17	473609.57	1323019.12	Картометрический	5.00	-
18	473608.79	1323024.45	Картометрический	5.00	-
19	473609.07	1323030.24	Картометрический	5.00	-
20	473614.63	1323063.82	Картометрический	5.00	-
21	473628.02	1323151.09	Картометрический	5.00	-
22	473627.31	1323167.37	Картометрический	5.00	-
23	473624.88	1323183.31	Картометрический	5.00	-
24	473620.92	1323198.12	Картометрический	5.00	-
25	473620.73	1323201.78	Картометрический	5.00	-
26	473620.88	1323205.76	Картометрический	5.00	-
27	473620.84	1323210.33	Картометрический	5.00	-
28	473621.14	1323215.03	Картометрический	5.00	-
29	473622.34	1323220.22	Картометрический	5.00	-
30	473612.33	1323222.79	Картометрический	5.00	-
31	473609.47	1323218.76	Картометрический	5.00	-
32	473605.93	1323215.62	Картометрический	5.00	-
33	473601.90	1323214.32	Картометрический	5.00	-
34	473590.78	1323213.13	Картометрический	5.00	-
35	473569.30	1323214.98	Картометрический	5.00	-
36	473477.49	1323215.04	Картометрический	5.00	-

1	2	3	4	5	6
37	473119.67	1323219.68	Картометрический	5.00	-
38	472963.50	1323228.58	Картометрический	5.00	-
39	472926.55	1323233.23	Картометрический	5.00	-
40	472859.52	1323244.43	Картометрический	5.00	-
41	472814.19	1323254.59	Картометрический	5.00	-
42	472740.80	1323269.97	Картометрический	5.00	-
43	472663.72	1323285.41	Картометрический	5.00	-
44	472636.10	1323290.12	Картометрический	5.00	-
45	472531.50	1323310.12	Картометрический	5.00	-
46	472425.31	1323335.81	Картометрический	5.00	-
47	472371.64	1323347.61	Картометрический	5.00	-
48	472369.93	1323348.44	Картометрический	5.00	-
49	472368.74	1323350.29	Картометрический	5.00	-
50	472367.72	1323354.55	Картометрический	5.00	-
51	472360.70	1323357.76	Картометрический	5.00	-
52	472357.14	1323353.45	Картометрический	5.00	-
53	472355.90	1323352.41	Картометрический	5.00	-
54	472353.77	1323352.41	Картометрический	5.00	-
55	472320.30	1323360.96	Картометрический	5.00	-
56	472287.10	1323369.32	Картометрический	5.00	-
57	472260.70	1323377.81	Картометрический	5.00	-
58	472241.95	1323382.95	Картометрический	5.00	-
59	472225.36	1323389.17	Картометрический	5.00	-
60	472203.34	1323399.59	Картометрический	5.00	-
61	472172.85	1323417.71	Картометрический	5.00	-
62	472116.17	1323458.74	Картометрический	5.00	-
63	472114.60	1323461.11	Картометрический	5.00	-
64	472114.49	1323464.12	Картометрический	5.00	-
65	472116.53	1323469.59	Картометрический	5.00	-
66	472109.95	1323474.95	Картометрический	5.00	-
67	472102.88	1323472.08	Картометрический	5.00	-
68	472100.00	1323471.54	Картометрический	5.00	-
69	472097.31	1323472.40	Картометрический	5.00	-
70	472071.57	1323491.67	Картометрический	5.00	-
71	472061.91	1323499.49	Картометрический	5.00	-
72	472054.94	1323503.64	Картометрический	5.00	-
73	472048.44	1323508.21	Картометрический	5.00	-
74	472027.37	1323522.81	Картометрический	5.00	-
75	472024.76	1323525.23	Картометрический	5.00	-
76	472016.83	1323532.09	Картометрический	5.00	-
77	472010.59	1323545.29	Картометрический	5.00	-
78	472013.59	1323563.37	Картометрический	5.00	-
79	472017.66	1323578.65	Картометрический	5.00	-
80	472023.38	1323600.90	Картометрический	5.00	-
81	472031.07	1323636.16	Картометрический	5.00	-
82	472034.72	1323652.89	Картометрический	5.00	-
83	472034.95	1323653.66	Картометрический	5.00	-
84	472024.17	1323659.41	Картометрический	5.00	-

1	2	3	4	5	6
85	472023.89	1323658.45	Картометрический	5.00	-
86	472010.49	1323602.33	Картометрический	5.00	-
87	472005.27	1323581.71	Картометрический	5.00	-
88	472001.30	1323565.31	Картометрический	5.00	-
89	471997.02	1323553.76	Картометрический	5.00	-
90	471991.37	1323550.99	Картометрический	5.00	-
91	471978.09	1323556.87	Картометрический	5.00	-
92	471970.22	1323549.38	Картометрический	5.00	-
93	471997.82	1323526.40	Картометрический	5.00	-
94	472011.99	1323514.18	Картометрический	5.00	-
95	472013.35	1323511.86	Картометрический	5.00	-
96	472012.92	1323509.38	Картометрический	5.00	-
97	472009.15	1323501.93	Картометрический	5.00	-
98	472014.80	1323494.99	Картометрический	5.00	-
99	472021.71	1323501.70	Картометрический	5.00	-
100	472023.59	1323502.66	Картометрический	5.00	-
101	472025.77	1323502.32	Картометрический	5.00	-
102	472031.30	1323499.98	Картометрический	5.00	-
103	472040.45	1323494.25	Картометрический	5.00	-
104	472052.43	1323486.67	Картометрический	5.00	-
105	472052.34	1323482.03	Картометрический	5.00	-
106	472066.09	1323471.72	Картометрический	5.00	-
107	472071.31	1323473.45	Картометрический	5.00	-
108	472079.82	1323465.21	Картометрический	5.00	-
109	472081.40	1323462.61	Картометрический	5.00	-
110	472081.99	1323459.86	Картометрический	5.00	-
111	472080.87	1323454.49	Картометрический	5.00	-
112	472091.94	1323446.81	Картометрический	5.00	-
113	472093.91	1323448.38	Картометрический	5.00	-
114	472096.90	1323449.22	Картометрический	5.00	-
115	472100.10	1323448.00	Картометрический	5.00	-
116	472115.61	1323437.22	Картометрический	5.00	-
117	472122.70	1323430.15	Картометрический	5.00	-
118	472127.89	1323422.03	Картометрический	5.00	-
119	472131.82	1323407.17	Картометрический	5.00	-
120	472134.74	1323390.69	Картометрический	5.00	-
121	472146.34	1323388.33	Картометрический	5.00	-
122	472147.28	1323392.31	Картометрический	5.00	-
123	472148.16	1323396.15	Картометрический	5.00	-
124	472149.81	1323398.54	Картометрический	5.00	-
125	472151.51	1323400.38	Картометрический	5.00	-
126	472152.82	1323401.67	Картометрический	5.00	-
127	472154.79	1323402.79	Картометрический	5.00	-
128	472159.11	1323402.83	Картометрический	5.00	-
129	472163.53	1323401.91	Картометрический	5.00	-
130	472190.85	1323388.43	Картометрический	5.00	-
131	472209.68	1323378.23	Картометрический	5.00	-
132	472226.61	1323370.32	Картометрический	5.00	-

1	2	3	4	5	6
133	472255.06	1323360.33	Картометрический	5.00	-
134	472279.63	1323353.10	Картометрический	5.00	-
135	472306.94	1323345.83	Картометрический	5.00	-
136	472340.68	1323338.02	Картометрический	5.00	-
137	472346.24	1323334.02	Картометрический	5.00	-
138	472346.25	1323326.69	Картометрический	5.00	-
139	472356.07	1323323.39	Картометрический	5.00	-
140	472360.62	1323331.68	Картометрический	5.00	-
141	472367.89	1323331.15	Картометрический	5.00	-
142	472412.04	1323320.80	Картометрический	5.00	-
143	472505.99	1323298.31	Картометрический	5.00	-
144	472530.38	1323292.82	Картометрический	5.00	-
145	472561.87	1323287.72	Картометрический	5.00	-
146	472631.30	1323275.05	Картометрический	5.00	-
147	472661.17	1323270.08	Картометрический	5.00	-
148	472722.33	1323256.74	Картометрический	5.00	-
149	472760.08	1323249.57	Картометрический	5.00	-
150	472808.88	1323239.13	Картометрический	5.00	-
151	472855.68	1323228.83	Картометрический	5.00	-
152	472873.35	1323226.89	Картометрический	5.00	-
153	472925.39	1323217.31	Картометрический	5.00	-
154	472932.31	1323211.05	Картометрический	5.00	-
155	472935.09	1323203.50	Картометрический	5.00	-
156	472935.68	1323195.05	Картометрический	5.00	-
157	472945.01	1323192.74	Картометрический	5.00	-
158	472949.42	1323203.90	Картометрический	5.00	-
159	472953.19	1323209.46	Картометрический	5.00	-
160	472961.97	1323210.57	Картометрический	5.00	-
161	473007.75	1323207.93	Картометрический	5.00	-
162	473115.03	1323201.80	Картометрический	5.00	-
163	473478.56	1323198.64	Картометрический	5.00	-
164	473503.64	1323198.73	Картометрический	5.00	-
165	473559.03	1323197.66	Картометрический	5.00	-
166	473588.55	1323193.90	Картометрический	5.00	-
167	473593.65	1323190.34	Картометрический	5.00	-
168	473598.90	1323185.72	Картометрический	5.00	-
169	473603.96	1323179.54	Картометрический	5.00	-
170	473608.29	1323172.95	Картометрический	5.00	-
171	473611.43	1323162.93	Картометрический	5.00	-
172	473612.81	1323153.04	Картометрический	5.00	-
173	473594.87	1323035.33	Картометрический	5.00	-
174	473594.14	1323025.17	Картометрический	5.00	-
175	473594.71	1323020.72	Картометрический	5.00	-
176	473594.80	1323018.98	Картометрический	5.00	-
177	473594.44	1323017.84	Картометрический	5.00	-
178	473593.46	1323016.92	Картометрический	5.00	-
179	473591.30	1323015.71	Картометрический	5.00	-
180	473586.39	1323014.63	Картометрический	5.00	-

1	2	3	4	5	6
181	473578.70	1323013.96	Картометрический	5.00	-
182	473577.86	1323004.76	Картометрический	5.00	-
183	473585.09	1323003.51	Картометрический	5.00	-
184	473589.89	1323001.30	Картометрический	5.00	-
185	473593.21	1322996.19	Картометрический	5.00	-
186	473596.85	1322986.19	Картометрический	5.00	-
187	473596.06	1322973.86	Картометрический	5.00	-
188	473587.11	1322952.58	Картометрический	5.00	-
189	473598.04	1322943.84	Картометрический	5.00	-
190	473603.70	1322947.47	Картометрический	5.00	-
191	473607.39	1322947.19	Картометрический	5.00	-
192	473610.38	1322945.89	Картометрический	5.00	-
193	473618.78	1322937.13	Картометрический	5.00	-
194	473646.00	1322884.88	Картометрический	5.00	-
195	473755.04	1322719.23	Картометрический	5.00	-
1	473779.17	1322719.61	Картометрический	5.00	-

3. Сведения о характерных точках части (частей) границы объекта

Обозначение характерных точек части границы	Координаты, м		Метод определения координат характерной точки	Средняя квадратическая погрешность положения характерной точки (Mt), м	Описание обозначения точки на местности (при наличии)
	X	Y			
1	2	3	4	5	6
Часть №					
-	-	-	-	-	-

Раздел 3

Сведения о местоположении измененных (уточненных) границ объекта							
1. Система координат: -							
2. Сведения о характерных точках границ объекта							
Обозначение характерных точек границ	Существующие координаты, м		Измененные (уточненные) координаты, м		Метод определения координат характерной точки	Средняя квадратическая погрешность положения характерной точки (Mt), м	Описание обозначения точки на местности (при наличии)
	X	Y	X	Y			
1	2	3	4	5	6	7	8
-	-	-	-	-	-	-	-
3.Сведения о характерных точках части (частей) границы объекта							
Часть №							
-	-	-	-	-	-	-	-

Раздел 4

План границ объекта

Масштаб 1:5000

Руководитель БУНО «Нормативно-проектный центр»

Подпись Ю.В. Шамагина Дата « 26 » августа 2021 г.

Место для оттиска печати (при наличии) лица, составившего описание местоположения границ объекта

Используемые условные знаки и обозначения:

границы территориальной зоны

характерная точка границ территориальной зоны

ОПИСАНИЕ МЕСТОПОЛОЖЕНИЯ ГРАНИЦ

Зона сельскохозяйственного использования в границах населенного пункта
села Данково - СХ1/1

(наименование объекта, местоположение границ которого описано
(далее - объект)

Раздел 1

Сведения об объекте		
№ п/п	Характеристики объекта	Описание характеристик
1	2	3
1	Местоположение объекта	Воронежская область, Каширский муниципальный район, Данковское сельское поселение, село Данково
2	Площадь объекта ± величина погрешности определения площади (Р ± Дельта Р)	257494+/-8880 м²
3	Иные характеристики объекта	-

Раздел 2

Сведения о местоположении границ объекта					
1. Система координат: МСК - 36, зона 1					
2. Сведения о характерных точках границ объекта					
Обозначение характерных точек границ	Координаты, м		Метод определения координат характерной точки	Средняя квадратическая погрешность положения характерной точки (Mt), м	Описание обозначения точки на местности (при наличии)
	X	Y			
1	2	3	4	5	6
1	473499.80	1321956.96	Картометрический	5.00	-
2	473518.96	1322031.44	Картометрический	5.00	-
3	473489.70	1322081.62	Картометрический	5.00	-
4	473452.41	1322060.88	Аналитический	0.10	-
5	473404.67	1322067.23	Аналитический	0.10	-
6	473402.91	1322067.51	Аналитический	0.10	-
7	473054.45	1322111.38	Аналитический	0.10	-
8	473017.89	1322082.55	Аналитический	0.10	-
9	472933.59	1322118.84	Картометрический	5.00	-
10	472815.92	1322197.47	Картометрический	5.00	-
11	472741.29	1322262.45	Картометрический	5.00	-
12	472690.32	1322302.80	Картометрический	5.00	-
13	472631.95	1322279.20	Картометрический	5.00	-
14	472691.26	1322170.36	Картометрический	5.00	-
15	472759.90	1322063.14	Картометрический	5.00	-
16	472810.46	1322030.62	Картометрический	5.00	-
17	472886.64	1322031.02	Картометрический	5.00	-
18	472922.02	1322006.24	Картометрический	5.00	-
19	473062.32	1322016.56	Картометрический	5.00	-
20	473064.43	1322017.59	Картометрический	5.00	-
21	473071.92	1322019.43	Картометрический	5.00	-
22	473078.59	1322019.98	Картометрический	5.00	-
23	473085.47	1322018.68	Картометрический	5.00	-
24	473086.20	1322018.32	Картометрический	5.00	-
25	473092.25	1322018.76	Картометрический	5.00	-
26	473311.26	1321987.77	Картометрический	5.00	-
1	473499.80	1321956.96	Картометрический	5.00	-
27	472731.35	1323681.73	Картометрический	5.00	-
28	472728.81	1323700.80	Картометрический	5.00	-
29	472725.78	1323703.41	Аналитический	2.50	-
30	472670.74	1323743.69	Аналитический	2.50	-
31	472608.47	1323786.40	Аналитический	2.50	-
32	472581.31	1323805.00	Аналитический	2.50	-
33	472554.07	1323824.68	Картометрический	5.00	-
34	472524.85	1323784.23	Аналитический	2.50	-

1	2	3	4	5	6
35	472510.69	1323755.86	Аналитический	2.50	-
36	472405.18	1323593.75	Картометрический	5.00	-
37	472569.05	1323496.54	Картометрический	5.00	-
38	472566.93	1323505.02	Картометрический	5.00	-
39	472569.89	1323521.54	Картометрический	5.00	-
40	472573.28	1323527.48	Картометрический	5.00	-
41	472598.29	1323550.79	Картометрический	5.00	-
42	472649.14	1323591.04	Картометрический	5.00	-
43	472704.65	1323652.92	Картометрический	5.00	-
27	472731.35	1323681.73	Картометрический	5.00	-
44	471962.57	1321834.89	Картометрический	5.00	-
45	471907.49	1321850.60	Картометрический	5.00	-
46	471863.80	1321896.07	Картометрический	5.00	-
47	471790.54	1321891.65	Картометрический	5.00	-
48	471662.47	1321895.32	Картометрический	5.00	-
49	471544.16	1321917.09	Картометрический	5.00	-
50	471667.89	1321820.56	Картометрический	5.00	-
51	471699.98	1321809.34	Картометрический	5.00	-
52	471772.58	1321781.79	Картометрический	5.00	-
53	471820.14	1321803.54	Картометрический	5.00	-
44	471962.57	1321834.89	Картометрический	5.00	-
54	471438.52	1322824.49	Картометрический	5.00	-
55	471355.63	1322882.95	Картометрический	5.00	-
56	471340.95	1322874.40	Картометрический	5.00	-
57	471295.13	1322936.63	Картометрический	5.00	-
58	471235.64	1323030.61	Картометрический	5.00	-
59	471028.70	1322974.38	Картометрический	5.00	-
60	471028.25	1322972.35	Картометрический	5.00	-
61	471023.08	1322960.09	Картометрический	5.00	-
62	471013.44	1322940.24	Картометрический	5.00	-
63	471008.94	1322931.11	Картометрический	5.00	-
64	471000.95	1322920.10	Картометрический	5.00	-
65	470998.59	1322913.94	Картометрический	5.00	-
66	470996.96	1322910.96	Картометрический	5.00	-
67	470988.38	1322885.22	Картометрический	5.00	-
68	470979.66	1322870.10	Картометрический	5.00	-
69	470974.76	1322863.43	Картометрический	5.00	-
70	470964.27	1322855.12	Картометрический	5.00	-
71	470955.20	1322851.66	Картометрический	5.00	-
72	470948.95	1322847.43	Картометрический	5.00	-
73	470943.03	1322841.78	Картометрический	5.00	-
74	470937.99	1322839.73	Картометрический	5.00	-
75	470924.87	1322838.47	Картометрический	5.00	-
76	470910.90	1322829.56	Картометрический	5.00	-
77	470900.85	1322820.54	Картометрический	5.00	-
78	470899.72	1322812.50	Картометрический	5.00	-

1	2	3	4	5	6
79	470898.98	1322801.29	Картометрический	5.00	-
80	470901.08	1322792.34	Картометрический	5.00	-
81	470905.31	1322783.90	Картометрический	5.00	-
82	470908.93	1322773.60	Картометрический	5.00	-
83	470911.37	1322770.44	Картометрический	5.00	-
84	470959.92	1322733.18	Картометрический	5.00	-
85	470977.21	1322731.74	Картометрический	5.00	-
86	470983.14	1322727.93	Картометрический	5.00	-
87	470988.42	1322719.69	Картометрический	5.00	-
88	471011.52	1322710.28	Картометрический	5.00	-
89	471051.11	1322733.46	Картометрический	5.00	-
90	471068.51	1322745.26	Картометрический	5.00	-
91	471077.89	1322749.12	Картометрический	5.00	-
92	471098.15	1322760.97	Картометрический	5.00	-
93	471176.51	1322777.56	Картометрический	5.00	-
94	471235.36	1322812.05	Картометрический	5.00	-
95	471274.48	1322820.04	Картометрический	5.00	-
96	471274.72	1322822.03	Картометрический	5.00	-
97	471276.82	1322825.03	Картометрический	5.00	-
98	471285.12	1322832.52	Картометрический	5.00	-
99	471292.20	1322836.67	Картометрический	5.00	-
100	471296.90	1322838.85	Картометрический	5.00	-
101	471302.38	1322841.64	Картометрический	5.00	-
102	471304.67	1322840.99	Картометрический	5.00	-
103	471305.24	1322838.30	Картометрический	5.00	-
104	471302.83	1322835.24	Картометрический	5.00	-
105	471289.89	1322829.11	Картометрический	5.00	-
106	471287.03	1322826.52	Картометрический	5.00	-
107	471287.20	1322823.60	Картометрический	5.00	-
108	471287.75	1322822.74	Картометрический	5.00	-
109	471310.50	1322827.39	Картометрический	5.00	-
110	471367.78	1322834.63	Картометрический	5.00	-
111	471405.63	1322779.94	Картометрический	5.00	-
54	471438.52	1322824.49	Картометрический	5.00	-

3. Сведения о характерных точках части (частей) границы объекта					
Обозначение характерных точек части границы	Координаты, м		Метод определения координат характерной точки	Средняя квадратическая погрешность положения характерной точки (Mt), м	Описание обозначения точки на местности (при наличии)
	X	Y			
1	2	3	4	5	6
Часть №					
-	-	-	-	-	-

Раздел 3

Сведения о местоположении измененных (уточненных) границ объекта							
1. Система координат: -							
2. Сведения о характерных точках границ объекта							
Обозначение характерных точек границ	Существующие координаты, м		Измененные (уточненные) координаты, м		Метод определения координат характерной точки	Средняя квадратическая погрешность положения характерной точки (Mt), м	Описание обозначения точки на местности (при наличии)
	X	Y	X	Y			
1	2	3	4	5	6	7	8
-	-	-	-	-	-	-	-
3.Сведения о характерных точках части (частей) границы объекта							
Часть №							
-	-	-	-	-	-	-	-

Раздел 4

План границы объекта

Масштаб 1:5000

Условные обозначения:

- граница муниципальной зоны
- характерная точка границы муниципальной зоны

Руководитель БУДС «Первомайский проектный центр»

Подпись _____ Ю.В. Шопсина Дата « 26 » августа 2021 г.

ОПИСАНИЕ МЕСТОПОЛОЖЕНИЯ ГРАНИЦ

Зона сельскохозяйственного производства села Данково - СХ2/1

(наименование объекта, местоположение границ которого описано (далее - объект)

Раздел 1

Сведения об объекте		
№ п/п	Характеристики объекта	Описание характеристик
1	2	3
1	Местоположение объекта	Воронежская область, Каширский муниципальный район, Данковское сельское поселение, село Данково
2	Площадь объекта ± величина погрешности определения площади (Р ± Дельта Р)	15084+/-2149 м²
3	Иные характеристики объекта	-

Раздел 2

Сведения о местоположении границ объекта					
1. Система координат: МСК - 36, зона 1					
2. Сведения о характерных точках границ объекта					
Обозначение характерных точек границ	Координаты, м		Метод определения координат характерной точки	Средняя квадратическая погрешность положения характерной точки (Mt), м	Описание обозначения точки на местности (при наличии)
	X	Y			
1	2	3	4	5	6
1	472367.72	1323354.55	Картометрический	5.00	-
2	472309.30	1323434.74	Картометрический	5.00	-
3	472299.16	1323448.26	Картометрический	5.00	-
4	472292.25	1323451.02	Картометрический	5.00	-
5	472292.22	1323451.01	Картометрический	5.00	-
6	472268.65	1323460.37	Аналитический	2.50	-
7	472254.71	1323433.09	Аналитический	2.50	-
8	472153.76	1323475.60	Аналитический	2.50	-
9	472145.76	1323475.60	Аналитический	2.50	-
10	472145.76	1323467.60	Аналитический	2.50	-
11	472087.90	1323505.98	Аналитический	2.50	-
12	472074.41	1323511.77	Аналитический	2.50	-
13	472073.63	1323510.70	Аналитический	2.50	-
14	472068.97	1323514.10	Аналитический	2.50	-
15	472067.04	1323514.93	Аналитический	2.50	-
16	472028.86	1323539.78	Аналитический	2.50	-
17	472010.59	1323545.29	Аналитический	2.50	-
18	472016.83	1323532.09	Картометрический	5.00	-
19	472024.76	1323525.23	Картометрический	5.00	-
20	472027.37	1323522.81	Картометрический	5.00	-
21	472048.44	1323508.21	Картометрический	5.00	-
22	472054.94	1323503.64	Картометрический	5.00	-
23	472061.91	1323499.49	Картометрический	5.00	-
24	472071.57	1323491.67	Картометрический	5.00	-
25	472097.31	1323472.40	Картометрический	5.00	-
26	472100.00	1323471.54	Картометрический	5.00	-
27	472102.88	1323472.08	Картометрический	5.00	-
28	472109.95	1323474.95	Картометрический	5.00	-
29	472116.53	1323469.59	Картометрический	5.00	-
30	472114.49	1323464.12	Картометрический	5.00	-
31	472114.60	1323461.11	Картометрический	5.00	-
32	472116.17	1323458.74	Картометрический	5.00	-
33	472172.85	1323417.71	Картометрический	5.00	-
34	472203.34	1323399.59	Картометрический	5.00	-
35	472225.36	1323389.17	Картометрический	5.00	-
36	472241.95	1323382.95	Картометрический	5.00	-

1	2	3	4	5	6
37	472260.70	1323377.81	Картометрический	5.00	-
38	472287.10	1323369.32	Картометрический	5.00	-
39	472320.30	1323360.96	Картометрический	5.00	-
40	472353.77	1323352.41	Картометрический	5.00	-
41	472355.90	1323352.41	Картометрический	5.00	-
42	472357.14	1323353.45	Картометрический	5.00	-
43	472360.70	1323357.76	Картометрический	5.00	-
1	472367.72	1323354.55	Картометрический	5.00	-

3. Сведения о характерных точках части (частей) границы объекта

Обозначение характерных точек части границы	Координаты, м		Метод определения координат характерной точки	Средняя квадратическая погрешность положения характерной точки (Mt), м	Описание обозначения точки на местности (при наличии)
	X	Y			
1	2	3	4	5	6
Часть №					
-	-	-	-	-	-

Раздел 3

Сведения о местоположении измененных (уточненных) границ объекта							
1. Система координат: -							
2. Сведения о характерных точках границ объекта							
Обозначение характерных точек границ	Существующие координаты, м		Измененные (уточненные) координаты, м		Метод определения координат характерной точки	Средняя квадратическая погрешность положения характерной точки (Mt), м	Описание обозначения точки на местности (при наличии)
	X	Y	X	Y			
1	2	3	4	5	6	7	8
-	-	-	-	-	-	-	-
3.Сведения о характерных точках части (частей) границы объекта							
Часть №							
-	-	-	-	-	-	-	-

Раздел 4

План границ объекта

Масштаб 1:5000

Руководитель БУВО «Нормативно-проектный центр»

Подпись _____ Ю.В. Шалыгина Дата « 26 » августа 2021 г.

Место для оттиска печати (при наличии) лица, составившего описание местоположения границ объекта

Используемые условные знаки и обозначения :

границы территориальной зоны

•1 характерная точка границ территориальной зоны

ОПИСАНИЕ МЕСТОПОЛОЖЕНИЯ ГРАНИЦ

Зона ритуальных объектов села Данково - СН1/1

(наименование объекта, местоположение границ которого описано (далее - объект)

Раздел 1

Сведения об объекте		
№ п/п	Характеристики объекта	Описание характеристик
1	2	3
1	Местоположение объекта	Воронежская область, Каширский муниципальный район, Данковское сельское поселение, село Данково
2	Площадь объекта ± величина погрешности определения площади (Р ± Дельта Р)	51948+/-3989 м²
3	Иные характеристики объекта	-

Раздел 2

Сведения о местоположении границ объекта					
1. Система координат: МСК - 36, зона 1					
2. Сведения о характерных точках границ объекта					
Обозначение характерных точек границ	Координаты, м		Метод определения координат характерной точки	Средняя квадратическая погрешность положения характерной точки (Mt), м	Описание обозначения точки на местности (при наличии)
	X	Y			
1	2	3	4	5	6
1	472531.50	1323310.12	Картометрический	5.00	-
2	472540.51	1323338.37	Картометрический	5.00	-
3	472562.07	1323377.10	Картометрический	5.00	-
4	472580.78	1323412.70	Картометрический	5.00	-
5	472592.35	1323432.13	Картометрический	5.00	-
6	472600.83	1323445.69	Картометрический	5.00	-
7	472604.88	1323462.96	Картометрический	5.00	-
8	472601.25	1323472.81	Картометрический	5.00	-
9	472592.20	1323478.59	Картометрический	5.00	-
10	472581.76	1323485.52	Картометрический	5.00	-
11	472569.05	1323496.54	Картометрический	5.00	-
12	472405.18	1323593.75	Аналитический	2.50	-
13	472370.00	1323539.75	Аналитический	2.50	-
14	472292.25	1323451.02	Аналитический	2.50	-
15	472299.16	1323448.26	Картометрический	5.00	-
16	472309.30	1323434.74	Картометрический	5.00	-
17	472367.72	1323354.55	Картометрический	5.00	-
18	472368.74	1323350.29	Картометрический	5.00	-
19	472369.93	1323348.44	Картометрический	5.00	-
20	472371.64	1323347.61	Картометрический	5.00	-
21	472425.31	1323335.81	Картометрический	5.00	-
1	472531.50	1323310.12	Картометрический	5.00	-
3. Сведения о характерных точках части (частей) границы объекта					
Обозначение характерных точек части границы	Координаты, м		Метод определения координат характерной точки	Средняя квадратическая погрешность положения характерной точки (Mt), м	Описание обозначения точки на местности (при наличии)
	X	Y			
1	2	3	4	5	6
Часть №					
-	-	-	-	-	-

Раздел 3

Сведения о местоположении измененных (уточненных) границ объекта							
1. Система координат: -							
2. Сведения о характерных точках границ объекта							
Обозначение характерных точек границ	Существующие координаты, м		Измененные (уточненные) координаты, м		Метод определения координат характерной точки	Средняя квадратическая погрешность положения характерной точки (Mt), м	Описание обозначения точки на местности (при наличии)
	X	Y	X	Y			
1	2	3	4	5	6	7	8
-	-	-	-	-	-	-	-
3.Сведения о характерных точках части (частей) границы объекта							
Часть №							
-	-	-	-	-	-	-	-

Раздел 4

План границ объекта

Масштаб 1:5000

Используемые условные знаки и обозначения:

границы территориальной зоны

•1 характерная точка границ территориальной зоны

Руководитель БУВО «Нормативно-проектный центр»

Подпись _____ Ю.В. Шалыгина Дата « 26 » августа 2021 г.

Место для оттиска печати (при наличии) лица, составившего описание местоположения границ объекта

Приложение № 2
к правилам землепользования и застройки
Данковского сельского поселения
Каширского муниципального района
Воронежской области

СВЕДЕНИЯ О ГРАНИЦАХ ТЕРРИТОРИАЛЬНЫХ ЗОН, СОДЕРЖАЩИЕ ГРАФИЧЕСКОЕ ОПИСАНИЕ МЕСТОПОЛОЖЕНИЯ ГРАНИЦ ТЕРРИТОРИАЛЬНЫХ ЗОН, ПЕРЕЧЕНЬ КООРДИНАТ ХАРАКТЕРНЫХ ТОЧЕК ГРАНИЦ ТЕРРИТОРИАЛЬНЫХ ЗОН ПОСЁЛКА КАРАМЫШЕВО

ОПИСАНИЕ МЕСТОПОЛОЖЕНИЯ ГРАНИЦ

Зона застройки индивидуальными жилыми домами посёлка Карамышево - Ж1/2

(наименование объекта, местоположение границ которого описано
(далее - объект)

Раздел 1

Сведения об объекте		
№ п/п	Характеристики объекта	Описание характеристик
1	2	3
1	Местоположение объекта	Воронежская область, Каширский муниципальный район, Данковское сельское поселение, посёлок Карамышево
2	Площадь объекта ± величина погрешности определения площади (Р ± Дельта Р)	489943+/-12249 м²
3	Иные характеристики объекта	-

Раздел 2

Сведения о местоположении границ объекта					
1. Система координат: МСК - 36, зона 1					
2. Сведения о характерных точках границ объекта					
Обозначение характерных точек границ	Координаты, м		Метод определения координат характерной точки	Средняя квадратическая погрешность положения характерной точки (Mt), м	Описание обозначения точки на местности (при наличии)
	X	Y			
1	2	3	4	5	6
1	469654.86	1323623.70	Картометрический	5.00	-
2	469695.86	1323735.33	Картометрический	5.00	-
3	469687.76	1323903.20	Картометрический	5.00	-
4	469488.65	1323983.40	Картометрический	5.00	-
5	469384.89	1324001.56	Картометрический	5.00	-
6	469298.68	1324067.00	Картометрический	5.00	-
7	469207.24	1323996.04	Картометрический	5.00	-
8	469073.41	1324166.26	Картометрический	5.00	-
9	468940.87	1324369.36	Картометрический	5.00	-
10	468899.22	1324476.69	Картометрический	5.00	-
11	468879.32	1324505.78	Картометрический	5.00	-
12	468898.94	1324635.12	Картометрический	5.00	-
13	468879.49	1324696.40	Картометрический	5.00	-
14	468834.44	1324743.62	Картометрический	5.00	-
15	468739.02	1324761.02	Картометрический	5.00	-
16	468673.21	1324717.04	Картометрический	5.00	-
17	468599.22	1324634.18	Картометрический	5.00	-
18	468613.24	1324607.72	Картометрический	5.00	-
19	468587.56	1324588.58	Картометрический	5.00	-
20	468608.96	1324545.08	Картометрический	5.00	-
21	468588.33	1324523.32	Картометрический	5.00	-
22	468840.85	1324167.04	Картометрический	5.00	-
23	468992.54	1323916.88	Картометрический	5.00	-
24	469110.02	1323742.17	Картометрический	5.00	-
25	469209.43	1323645.76	Картометрический	5.00	-
26	469323.89	1323618.66	Картометрический	5.00	-
27	469485.22	1323635.74	Картометрический	5.00	-
28	469547.43	1323616.94	Картометрический	5.00	-
29	469557.50	1323617.75	Картометрический	5.00	-
30	469565.12	1323617.21	Картометрический	5.00	-
31	469572.34	1323614.35	Картометрический	5.00	-
32	469577.24	1323614.48	Картометрический	5.00	-
33	469584.05	1323618.43	Картометрический	5.00	-
34	469592.77	1323619.79	Картометрический	5.00	-
35	469610.61	1323621.02	Картометрический	5.00	-
36	469616.19	1323619.39	Картометрический	5.00	-

1	2	3	4	5	6
37	469621.37	1323614.75	Картометрический	5.00	-
38	469626.54	1323612.98	Картометрический	5.00	-
39	469632.26	1323614.07	Картометрический	5.00	-
40	469639.21	1323618.57	Картометрический	5.00	-
41	469651.46	1323622.93	Картометрический	5.00	-
1	469654.86	1323623.70	Картометрический	5.00	-
42	468582.40	1324813.66	Картометрический	5.00	-
43	468644.66	1325028.56	Картометрический	5.00	-
44	468631.01	1325030.61	Аналитический	2.50	-
45	468503.95	1325039.08	Аналитический	2.50	-
46	468359.18	1325053.91	Аналитический	2.50	-
47	468323.60	1325045.44	Аналитический	2.50	-
48	468236.30	1324866.42	Аналитический	2.50	-
49	468241.94	1324863.14	Картометрический	5.00	-
50	468237.62	1324847.18	Картометрический	5.00	-
51	468242.49	1324816.34	Картометрический	5.00	-
52	468251.05	1324821.70	Картометрический	5.00	-
53	468465.93	1324817.68	Картометрический	5.00	-
54	468562.32	1324813.66	Картометрический	5.00	-
42	468582.40	1324813.66	Картометрический	5.00	-

3. Сведения о характерных точках части (частей) границы объекта

Обозначение характерных точек части границы	Координаты, м		Метод определения координат характерной точки	Средняя квадратическая погрешность положения характерной точки (Mt), м	Описание обозначения точки на местности (при наличии)
	X	Y			
1	2	3	4	5	6
Часть №					
-	-	-	-	-	-

Раздел 3

Сведения о местоположении измененных (уточненных) границ объекта							
1. Система координат: -							
2. Сведения о характерных точках границ объекта							
Обозначение характерных точек границ	Существующие координаты, м		Измененные (уточненные) координаты, м		Метод определения координат характерной точки	Средняя квадратическая погрешность положения характерной точки (Mt), м	Описание обозначения точки на местности (при наличии)
	X	Y	X	Y			
1	2	3	4	5	6	7	8
-	-	-	-	-	-	-	-
3.Сведения о характерных точках части (частей) границы объекта							
Часть №							
-	-	-	-	-	-	-	-

Раздел 4

План границ объекта

Масштаб 1:5000

Используемые условные знаки и обозначения:

границы территориальной зоны

характерная точка границы территориальной зоны

Руководитель БУЗО «Нормативно-проектный центр»

Подпись _____ Ю.В. Шапыгина Дата «26» августа 2021 г.

Место для отметок о выдаче (получении) лица, составившего описание местоположения границ объекта

Приложение № 3
к правилам землепользования и застройки
Данковского сельского поселения
Каширского муниципального района
Воронежской области

СВЕДЕНИЯ О ГРАНИЦАХ ТЕРРИТОРИАЛЬНЫХ ЗОН, СОДЕРЖАЩИЕ ГРАФИЧЕСКОЕ ОПИСАНИЕ МЕСТОПОЛОЖЕНИЯ ГРАНИЦ ТЕРРИТОРИАЛЬНЫХ ЗОН, ПЕРЕЧЕНЬ КООРДИНАТ ХАРАКТЕРНЫХ ТОЧЕК ГРАНИЦ ТЕРРИТОРИАЛЬНЫХ ЗОН ПОСЁЛКА РЯБЧЕВО

ОПИСАНИЕ МЕСТОПОЛОЖЕНИЯ ГРАНИЦ

Зона застройки индивидуальными жилыми домами посёлка Рябчево - Ж1/3

(наименование объекта, местоположение границ которого описано
(далее - объект)

Раздел 1

Сведения об объекте		
№ п/п	Характеристики объекта	Описание характеристик
1	2	3
1	Местоположение объекта	Воронежская область, Каширский муниципальный район, Данковское сельское поселение, посёлок Рябчево
2	Площадь объекта ± величина погрешности определения площади (Р ± Дельта Р)	1821085+/-23616 м²
3	Иные характеристики объекта	-

Раздел 2

Сведения о местоположении границ объекта					
1. Система координат: МСК - 36, зона 1					
2. Сведения о характерных точках границ объекта					
Обозначение характерных точек границ	Координаты, м		Метод определения координат характерной точки	Средняя квадратическая погрешность положения характерной точки (Mt), м	Описание обозначения точки на местности (при наличии)
	X	Y			
1	2	3	4	5	6
1	476016.94	1321622.16	Аналитический	2.50	-
2	476031.14	1321652.68	Аналитический	2.50	-
3	476039.83	1321686.80	Аналитический	2.50	-
4	476045.55	1321701.21	Аналитический	2.50	-
5	476058.06	1321764.16	Аналитический	2.50	-
6	476067.17	1321794.04	Аналитический	2.50	-
7	476070.98	1321826.90	Аналитический	2.50	-
8	476091.75	1321889.42	Аналитический	2.50	-
9	476114.43	1321960.42	Аналитический	2.50	-
10	476141.77	1322034.17	Аналитический	2.50	-
11	476172.29	1322173.84	Аналитический	2.50	-
12	476187.06	1322205.22	Аналитический	2.50	-
13	476185.98	1322228.09	Картометрический	5.00	-
14	476079.06	1322388.38	Картометрический	5.00	-
15	476068.06	1322393.92	Картометрический	5.00	-
16	476058.69	1322374.15	Аналитический	0.20	-
17	476040.77	1322392.47	Аналитический	0.20	-
18	475970.29	1322443.07	Аналитический	0.20	-
19	475969.98	1322443.29	Картометрический	5.00	-
20	475922.45	1322402.76	Картометрический	5.00	-
21	475848.95	1322244.56	Картометрический	5.00	-
22	475811.99	1322128.62	Картометрический	5.00	-
23	475814.32	1322089.65	Картометрический	5.00	-
24	475838.73	1322074.34	Картометрический	5.00	-
25	475824.12	1322027.79	Картометрический	5.00	-
26	475839.28	1322019.28	Картометрический	5.00	-
27	475749.48	1321817.08	Картометрический	5.00	-
28	475698.15	1321853.64	Картометрический	5.00	-
29	475622.97	1321853.84	Картометрический	5.00	-
30	475623.54	1321803.86	Картометрический	5.00	-
31	475594.49	1321742.96	Картометрический	5.00	-
32	475587.73	1321742.97	Картометрический	5.00	-
33	475535.36	1321743.10	Картометрический	5.00	-
34	475545.89	1321660.06	Аналитический	2.50	-
35	475566.90	1321636.32	Аналитический	2.50	-
36	475595.43	1321604.04	Аналитический	2.50	-

1	2	3	4	5	6
37	475594.42	1321573.54	Аналитический	2.50	-
38	475613.75	1321554.87	Аналитический	2.50	-
39	475689.69	1321539.42	Аналитический	2.50	-
40	475815.56	1321538.25	Аналитический	2.50	-
41	475878.21	1321564.34	Аналитический	2.50	-
42	475920.08	1321574.05	Аналитический	2.50	-
43	475924.41	1321575.36	Аналитический	2.50	-
44	475957.38	1321585.28	Аналитический	2.50	-
45	475988.96	1321599.27	Аналитический	2.50	-
1	476016.94	1321622.16	Аналитический	2.50	-
46	475143.95	1321754.74	Картометрический	5.00	-
47	475167.49	1321826.24	Картометрический	5.00	-
48	475100.98	1321867.90	Картометрический	5.00	-
49	474984.93	1322003.88	Аналитический	0.20	-
50	474963.93	1322007.14	Аналитический	0.20	-
51	474931.42	1322002.83	Картометрический	5.00	-
52	474888.08	1321994.72	Картометрический	5.00	-
53	474843.94	1321980.92	Картометрический	5.00	-
54	474741.43	1321935.44	Аналитический	0.10	-
55	474628.81	1321883.01	Картометрический	5.00	-
56	474570.26	1321859.96	Аналитический	0.10	-
57	474554.26	1321853.77	Аналитический	0.10	-
58	474521.24	1321841.64	Аналитический	0.10	-
59	474412.29	1322037.46	Картометрический	5.00	-
60	474306.10	1322205.70	Картометрический	5.00	-
61	474278.52	1322276.06	Картометрический	5.00	-
62	474264.88	1322297.84	Картометрический	5.00	-
63	474243.36	1322331.04	Картометрический	5.00	-
64	474230.76	1322318.24	Картометрический	5.00	-
65	474198.58	1322303.08	Картометрический	5.00	-
66	474190.65	1322303.73	Картометрический	5.00	-
67	474186.61	1322302.44	Картометрический	5.00	-
68	474173.26	1322302.33	Картометрический	5.00	-
69	474158.40	1322306.95	Картометрический	5.00	-
70	474146.89	1322314.82	Картометрический	5.00	-
71	474134.26	1322326.75	Картометрический	5.00	-
72	474124.51	1322342.30	Картометрический	5.00	-
73	474121.78	1322359.27	Картометрический	5.00	-
74	474122.25	1322368.68	Картометрический	5.00	-
75	474124.15	1322374.27	Картометрический	5.00	-
76	474131.64	1322387.59	Картометрический	5.00	-
77	474132.97	1322389.47	Картометрический	5.00	-
78	474133.16	1322390.49	Картометрический	5.00	-
79	474134.79	1322392.02	Картометрический	5.00	-
80	474144.54	1322405.75	Картометрический	5.00	-
81	474156.86	1322417.50	Картометрический	5.00	-
82	474168.58	1322427.27	Картометрический	5.00	-

1	2	3	4	5	6
83	474175.49	1322437.68	Картометрический	5.00	-
84	474176.51	1322443.52	Картометрический	5.00	-
85	474175.77	1322446.62	Картометрический	5.00	-
86	474104.41	1322555.04	Картометрический	5.00	-
87	474045.22	1322593.56	Картометрический	5.00	-
88	474000.83	1322582.03	Картометрический	5.00	-
89	473965.66	1322513.41	Картометрический	5.00	-
90	473948.04	1322501.48	Картометрический	5.00	-
91	473955.92	1322489.99	Картометрический	5.00	-
92	473982.87	1322451.95	Картометрический	5.00	-
93	474015.02	1322409.34	Картометрический	5.00	-
94	474037.66	1322379.06	Картометрический	5.00	-
95	474073.47	1322330.66	Картометрический	5.00	-
96	474092.97	1322299.99	Картометрический	5.00	-
97	474106.70	1322263.73	Картометрический	5.00	-
98	474120.88	1322215.89	Картометрический	5.00	-
99	474128.27	1322195.19	Картометрический	5.00	-
100	474158.68	1322125.68	Картометрический	5.00	-
101	474217.99	1322023.77	Картометрический	5.00	-
102	474300.89	1321884.98	Картометрический	5.00	-
103	474326.31	1321845.64	Картометрический	5.00	-
104	474459.70	1321624.94	Картометрический	5.00	-
105	474462.72	1321622.44	Картометрический	5.00	-
106	474466.36	1321622.96	Картометрический	5.00	-
107	474470.29	1321624.71	Картометрический	5.00	-
108	474475.61	1321617.89	Картометрический	5.00	-
109	474471.85	1321614.24	Картометрический	5.00	-
110	474471.17	1321609.93	Картометрический	5.00	-
111	474472.71	1321606.35	Картометрический	5.00	-
112	474480.77	1321593.04	Картометрический	5.00	-
113	474496.45	1321569.71	Картометрический	5.00	-
114	474508.14	1321575.06	Картометрический	5.00	-
115	474720.11	1321672.00	Картометрический	5.00	-
116	474915.94	1321736.37	Картометрический	5.00	-
117	474994.09	1321747.40	Картометрический	5.00	-
46	475143.95	1321754.74	Картометрический	5.00	-
118	474789.65	1318770.45	Картометрический	5.00	-
119	474820.64	1318910.87	Картометрический	5.00	-
120	474848.50	1319015.56	Картометрический	5.00	-
121	474847.75	1319094.87	Картометрический	5.00	-
122	474865.25	1319094.71	Картометрический	5.00	-
123	474876.85	1319105.57	Аналитический	2.50	-
124	474877.61	1319153.84	Аналитический	2.50	-
125	474867.10	1319181.23	Аналитический	2.50	-
126	474850.66	1319199.46	Аналитический	2.50	-
127	474838.07	1319227.54	Аналитический	2.50	-
128	474803.21	1319508.38	Аналитический	2.50	-

1	2	3	4	5	6
129	474798.88	1319548.28	Аналитический	2.50	-
130	474770.35	1319701.48	Аналитический	2.50	-
131	474744.57	1319852.97	Картометрический	5.00	-
132	474690.76	1320058.10	Картометрический	5.00	-
133	474714.44	1320061.41	Картометрический	5.00	-
134	474703.81	1320127.51	Картометрический	5.00	-
135	474675.92	1320125.04	Картометрический	5.00	-
136	474664.53	1320205.53	Картометрический	5.00	-
137	474757.53	1320219.69	Картометрический	5.00	-
138	474760.55	1320309.46	Картометрический	5.00	-
139	474818.94	1320330.56	Картометрический	5.00	-
140	474826.65	1320587.52	Картометрический	5.00	-
141	474863.72	1320662.03	Картометрический	5.00	-
142	474864.41	1320737.75	Картометрический	5.00	-
143	474835.18	1320782.48	Картометрический	5.00	-
144	474827.97	1320870.31	Картометрический	5.00	-
145	474832.47	1320980.39	Картометрический	5.00	-
146	474844.21	1321035.18	Картометрический	5.00	-
147	474776.76	1321128.40	Картометрический	5.00	-
148	474748.84	1321170.43	Картометрический	5.00	-
149	474686.97	1321252.44	Картометрический	5.00	-
150	474643.68	1321318.22	Картометрический	5.00	-
151	474469.26	1321585.22	Картометрический	5.00	-
152	474449.33	1321616.34	Картометрический	5.00	-
153	474412.58	1321678.66	Картометрический	5.00	-
154	474314.38	1321838.90	Картометрический	5.00	-
155	474301.26	1321859.88	Картометрический	5.00	-
156	474288.54	1321877.26	Картометрический	5.00	-
157	474205.28	1322015.20	Картометрический	5.00	-
158	474195.02	1322022.20	Картометрический	5.00	-
159	474169.29	1322027.88	Картометрический	5.00	-
160	474168.77	1322045.21	Картометрический	5.00	-
161	474178.33	1322045.94	Картометрический	5.00	-
162	474181.71	1322048.02	Картометрический	5.00	-
163	474181.21	1322054.97	Картометрический	5.00	-
164	474145.86	1322118.29	Картометрический	5.00	-
165	474134.53	1322144.36	Картометрический	5.00	-
166	474125.60	1322167.89	Картометрический	5.00	-
167	474109.79	1322211.27	Картометрический	5.00	-
168	474096.92	1322256.20	Картометрический	5.00	-
169	474081.95	1322293.70	Картометрический	5.00	-
170	474060.97	1322321.17	Картометрический	5.00	-
171	474003.09	1322399.38	Картометрический	5.00	-
172	473996.88	1322407.27	Картометрический	5.00	-
173	473976.29	1322433.52	Картометрический	5.00	-
174	473943.61	1322466.08	Картометрический	5.00	-
175	473935.35	1322478.47	Картометрический	5.00	-
176	473928.74	1322488.14	Картометрический	5.00	-

1	2	3	4	5	6
177	473790.43	1322388.26	Картометрический	5.00	-
178	473945.76	1322286.87	Картометрический	5.00	-
179	473956.79	1322222.74	Картометрический	5.00	-
180	473928.74	1322138.95	Картометрический	5.00	-
181	473892.62	1321846.94	Картометрический	5.00	-
182	473941.59	1321828.84	Картометрический	5.00	-
183	474023.50	1321802.07	Картометрический	5.00	-
184	474097.94	1321794.84	Картометрический	5.00	-
185	474123.06	1321795.08	Картометрический	5.00	-
186	474221.18	1321803.33	Картометрический	5.00	-
187	474279.54	1321788.93	Картометрический	5.00	-
188	474345.47	1321673.73	Картометрический	5.00	-
189	474369.37	1321631.97	Картометрический	5.00	-
190	474361.09	1321469.60	Картометрический	5.00	-
191	474268.04	1321460.49	Картометрический	5.00	-
192	474255.80	1321355.74	Картометрический	5.00	-
193	474279.53	1321201.39	Картометрический	5.00	-
194	474418.01	1320929.28	Картометрический	5.00	-
195	474414.57	1320896.80	Картометрический	5.00	-
196	474407.12	1320879.66	Картометрический	5.00	-
197	474398.41	1320873.85	Картометрический	5.00	-
198	474388.72	1320847.70	Картометрический	5.00	-
199	474341.27	1320851.58	Картометрический	5.00	-
200	474349.99	1320813.81	Картометрический	5.00	-
201	474319.00	1320750.86	Картометрический	5.00	-
202	474292.85	1320696.63	Картометрический	5.00	-
203	474261.86	1320647.24	Картометрический	5.00	-
204	474235.71	1320603.66	Картометрический	5.00	-
205	474229.90	1320560.09	Картометрический	5.00	-
206	474231.84	1320497.14	Картометрический	5.00	-
207	474241.52	1320446.78	Картометрический	5.00	-
208	474261.86	1320376.09	Картометрический	5.00	-
209	474272.51	1320360.59	Картометрический	5.00	-
210	474296.72	1320306.36	Картометрический	5.00	-
211	474276.39	1320299.58	Картометрический	5.00	-
212	474237.65	1320346.06	Картометрический	5.00	-
213	474172.77	1320340.25	Картометрический	5.00	-
214	474150.49	1320318.95	Картометрический	5.00	-
215	474186.32	1320235.67	Картометрический	5.00	-
216	474260.89	1320082.66	Картометрический	5.00	-
217	474311.25	1319949.01	Картометрический	5.00	-
218	474322.87	1319892.85	Картометрический	5.00	-
219	474315.12	1319843.46	Картометрический	5.00	-
220	474335.46	1319794.07	Картометрический	5.00	-
221	474362.58	1319778.57	Картометрический	5.00	-
222	474475.88	1319780.51	Картометрический	5.00	-
223	474583.37	1319677.86	Картометрический	5.00	-
224	474584.34	1319644.45	Картометрический	5.00	-

1	2	3	4	5	6
225	474574.17	1319603.77	Картометрический	5.00	-
226	474567.88	1319568.43	Картометрический	5.00	-
227	474569.33	1319517.58	Картометрический	5.00	-
228	474583.86	1319479.33	Картометрический	5.00	-
229	474587.25	1319468.68	Картометрический	5.00	-
230	474648.26	1319445.44	Картометрический	5.00	-
231	474700.55	1319386.36	Картометрический	5.00	-
232	474714.11	1319329.23	Картометрический	5.00	-
233	474723.80	1319275.00	Картометрический	5.00	-
234	474743.16	1319246.91	Картометрический	5.00	-
235	474748.01	1319211.08	Картометрический	5.00	-
236	474732.51	1319156.85	Картометрический	5.00	-
237	474674.41	1319113.27	Аналитический	2.50	-
238	474657.94	1319090.03	Аналитический	2.50	-
239	474670.53	1319069.69	Аналитический	2.50	-
240	474683.12	1319007.71	Аналитический	2.50	-
241	474625.02	1318953.48	Аналитический	2.50	-
242	474561.10	1318925.40	Картометрический	5.00	-
243	474529.14	1318891.50	Картометрический	5.00	-
244	474450.70	1318733.65	Картометрический	5.00	-
245	474432.30	1318679.42	Картометрический	5.00	-
246	474419.60	1318624.51	Картометрический	5.00	-
247	474710.90	1318734.00	Картометрический	5.00	-
118	474789.65	1318770.45	Картометрический	5.00	-

3. Сведения о характерных точках части (частей) границы объекта

Обозначение характерных точек части границы	Координаты, м		Метод определения координат характерной точки	Средняя квадратическая погрешность положения характерной точки (Mt), м	Описание обозначения точки на местности (при наличии)
	X	Y			
1	2	3	4	5	6
Часть №					
-	-	-	-	-	-

Раздел 3

Сведения о местоположении измененных (уточненных) границ объекта							
1. Система координат: -							
2. Сведения о характерных точках границ объекта							
Обозначение характерных точек границ	Существующие координаты, м		Измененные (уточненные) координаты, м		Метод определения координат характерной точки	Средняя квадратическая погрешность положения характерной точки (Mt), м	Описание обозначения точки на местности (при наличии)
	X	Y	X	Y			
1	2	3	4	5	6	7	8
-	-	-	-	-	-	-	-
3.Сведения о характерных точках части (частей) границы объекта							
Часть №							
-	-	-	-	-	-	-	-

ОПИСАНИЕ МЕСТОПОЛОЖЕНИЯ ГРАНИЦ

Зона улиц, дорог, инженерной и транспортной инфраструктуры посёлка Рябчево – ИТ1/3

(наименование объекта, местоположение границ которого описано
(далее - объект)

Раздел 1

Сведения об объекте		
№ п/п	Характеристики объекта	Описание характеристик
1	2	3
1	Местоположение объекта	Воронежская область, Каширский муниципальный район, Данковское сельское поселение, посёлок Рябчево
2	Площадь объекта ± величина погрешности определения площади (Р ± Дельта Р)	31203+/-3091 м²
3	Иные характеристики объекта	-

Раздел 2

Сведения о местоположении границ объекта					
1. Система координат: МСК - 36, зона 1					
2. Сведения о характерных точках границ объекта					
Обозначение характерных точек границ	Координаты, м		Метод определения координат характерной точки	Средняя квадратическая погрешность положения характерной точки (Mt), м	Описание обозначения точки на местности (при наличии)
	X	Y			
1	2	3	4	5	6
1	475021.90	1320836.46	Картометрический	5.00	-
2	474958.85	1320893.38	Картометрический	5.00	-
3	474812.78	1321111.48	Картометрический	5.00	-
4	474792.16	1321140.42	Картометрический	5.00	-
5	474760.01	1321179.70	Картометрический	5.00	-
6	474703.90	1321263.07	Картометрический	5.00	-
7	474695.30	1321275.37	Картометрический	5.00	-
8	474691.87	1321284.53	Картометрический	5.00	-
9	474695.76	1321290.21	Картометрический	5.00	-
10	474704.69	1321299.42	Картометрический	5.00	-
11	474698.89	1321308.60	Картометрический	5.00	-
12	474686.15	1321304.50	Картометрический	5.00	-
13	474679.61	1321303.81	Картометрический	5.00	-
14	474674.88	1321306.77	Картометрический	5.00	-
15	474657.06	1321330.68	Картометрический	5.00	-
16	474496.45	1321569.71	Картометрический	5.00	-
17	474480.77	1321593.04	Картометрический	5.00	-
18	474472.71	1321606.35	Картометрический	5.00	-
19	474471.17	1321609.93	Картометрический	5.00	-
20	474471.85	1321614.24	Картометрический	5.00	-
21	474475.61	1321617.89	Картометрический	5.00	-
22	474470.29	1321624.71	Картометрический	5.00	-
23	474466.36	1321622.96	Картометрический	5.00	-
24	474462.72	1321622.44	Картометрический	5.00	-
25	474459.70	1321624.94	Картометрический	5.00	-
26	474326.31	1321845.64	Картометрический	5.00	-
27	474300.89	1321884.98	Картометрический	5.00	-
28	474217.99	1322023.77	Картометрический	5.00	-
29	474158.68	1322125.68	Картометрический	5.00	-
30	474128.27	1322195.19	Картометрический	5.00	-
31	474120.88	1322215.89	Картометрический	5.00	-
32	474106.70	1322263.73	Картометрический	5.00	-
33	474092.97	1322299.99	Картометрический	5.00	-
34	474073.47	1322330.66	Картометрический	5.00	-
35	474037.66	1322379.06	Картометрический	5.00	-
36	474015.02	1322409.34	Картометрический	5.00	-

1	2	3	4	5	6
37	473982.87	1322451.95	Картометрический	5.00	-
38	473955.92	1322489.99	Картометрический	5.00	-
39	473948.04	1322501.48	Картометрический	5.00	-
40	473935.24	1322492.85	Картометрический	5.00	-
41	473928.74	1322488.14	Картометрический	5.00	-
42	473935.35	1322478.47	Картометрический	5.00	-
43	473943.61	1322466.08	Картометрический	5.00	-
44	473976.29	1322433.52	Картометрический	5.00	-
45	473996.88	1322407.27	Картометрический	5.00	-
46	474003.09	1322399.38	Картометрический	5.00	-
47	474060.97	1322321.17	Картометрический	5.00	-
48	474081.95	1322293.70	Картометрический	5.00	-
49	474096.92	1322256.20	Картометрический	5.00	-
50	474109.79	1322211.27	Картометрический	5.00	-
51	474125.60	1322167.89	Картометрический	5.00	-
52	474134.53	1322144.36	Картометрический	5.00	-
53	474145.86	1322118.29	Картометрический	5.00	-
54	474181.21	1322054.97	Картометрический	5.00	-
55	474181.71	1322048.02	Картометрический	5.00	-
56	474178.33	1322045.94	Картометрический	5.00	-
57	474168.77	1322045.21	Картометрический	5.00	-
58	474169.29	1322027.88	Картометрический	5.00	-
59	474195.02	1322022.20	Картометрический	5.00	-
60	474205.28	1322015.20	Картометрический	5.00	-
61	474288.54	1321877.26	Картометрический	5.00	-
62	474301.26	1321859.88	Картометрический	5.00	-
63	474314.38	1321838.90	Картометрический	5.00	-
64	474412.58	1321678.66	Картометрический	5.00	-
65	474449.33	1321616.34	Картометрический	5.00	-
66	474469.26	1321585.22	Картометрический	5.00	-
67	474643.68	1321318.22	Картометрический	5.00	-
68	474686.97	1321252.44	Картометрический	5.00	-
69	474748.84	1321170.43	Картометрический	5.00	-
70	474776.76	1321128.40	Картометрический	5.00	-
71	474913.35	1320939.69	Картометрический	5.00	-
72	474926.87	1320921.54	Картометрический	5.00	-
73	474950.87	1320889.92	Картометрический	5.00	-
74	474997.25	1320838.06	Картометрический	5.00	-
75	475007.83	1320826.26	Картометрический	5.00	-
1	475021.90	1320836.46	Картометрический	5.00	-

3. Сведения о характерных точках части (частей) границы объекта

Обозначение характерных точек части границы	Координаты, м		Метод определения координат характерной точки	Средняя квадратическая погрешность положения характерной точки (Mt), м	Описание обозначения точки на местности (при наличии)
	X	Y			
1	2	3	4	5	6
Часть №					
-	-	-	-	-	-

Раздел 3

Сведения о местоположении измененных (уточненных) границ объекта							
1. Система координат: -							
2. Сведения о характерных точках границ объекта							
Обозначение характерных точек границ	Существующие координаты, м		Измененные (уточненные) координаты, м		Метод определения координат характерной точки	Средняя квадратическая погрешность положения характерной точки (Mt), м	Описание обозначения точки на местности (при наличии)
	X	Y	X	Y			
1	2	3	4	5	6	7	8
-	-	-	-	-	-	-	-
3.Сведения о характерных точках части (частей) границы объекта							
Часть №							
-	-	-	-	-	-	-	-

Раздел 4

План границ объекта

Масштаб 1:5000

Используемые условные знаки и обозначения:

границы территориальной зоны

характерная точка границ территориальной зоны

Руководитель БУВО «Нормативно-проектный центр»

Подпись _____ Ю.В. Шаньгина Дата «26» августа 2021 г.

М.П.

ОПИСАНИЕ МЕСТОПОЛОЖЕНИЯ ГРАНИЦ

Зона сельскохозяйственного использования в границах населенного пункта посёлка Рябчево – СХ1/3

(наименование объекта, местоположение границ которого описано (далее - объект)

Раздел 1

Сведения об объекте		
№ п/п	Характеристики объекта	Описание характеристик
1	2	3
1	Местоположение объекта	Воронежская область, Каширский муниципальный район, Данковское сельское поселение, посёлок Рябчево
2	Площадь объекта ± величина погрешности определения площади (Р ± Дельта Р)	210858+/-8036 м²
3	Иные характеристики объекта	-

Раздел 2

Сведения о местоположении границ объекта					
1. Система координат: МСК - 36, зона 1					
2. Сведения о характерных точках границ объекта					
Обозначение характерных точек границ	Координаты, м		Метод определения координат характерной точки	Средняя квадратическая погрешность положения характерной точки (Mt), м	Описание обозначения точки на местности (при наличии)
	X	Y			
1	2	3	4	5	6
1	475007.83	1320826.26	Аналитический	0.30	-
2	474997.25	1320838.06	Картометрический	5.00	-
3	474971.89	1320819.79	Картометрический	5.00	-
4	474932.86	1320804.00	Картометрический	5.00	-
5	474885.99	1320907.81	Картометрический	5.00	-
6	474926.87	1320921.54	Картометрический	5.00	-
7	474913.35	1320939.69	Картометрический	5.00	-
8	474844.21	1321035.18	Картометрический	5.00	-
9	474832.47	1320980.39	Картометрический	5.00	-
10	474827.97	1320870.31	Картометрический	5.00	-
11	474835.18	1320782.48	Картометрический	5.00	-
12	474864.41	1320737.75	Картометрический	5.00	-
13	474863.72	1320662.03	Картометрический	5.00	-
14	474826.65	1320587.52	Картометрический	5.00	-
15	474939.69	1320731.64	Картометрический	5.00	-
16	474962.53	1320793.42	Картометрический	5.00	-
1	475007.83	1320826.26	Аналитический	0.30	-
17	475545.89	1321660.06	Аналитический	2.50	-
18	475535.36	1321743.10	Картометрический	5.00	-
19	475354.80	1321784.24	Картометрический	5.00	-
20	475167.49	1321826.24	Картометрический	5.00	-
21	475143.95	1321754.74	Картометрический	5.00	-
22	475158.17	1321666.17	Картометрический	5.00	-
23	475145.06	1321630.57	Картометрический	5.00	-
24	475148.93	1321556.59	Картометрический	5.00	-
25	475274.82	1321583.70	Картометрический	5.00	-
26	475396.85	1321701.85	Картометрический	5.00	-
27	475450.63	1321697.60	Аналитический	2.50	-
17	475545.89	1321660.06	Аналитический	2.50	-
28	473892.62	1321846.94	Картометрический	5.00	-
29	473928.74	1322138.95	Картометрический	5.00	-
30	473956.79	1322222.74	Картометрический	5.00	-
31	473945.76	1322286.87	Картометрический	5.00	-
32	473790.43	1322388.26	Картометрический	5.00	-

1	2	3	4	5	6
33	473727.69	1322318.40	Картометрический	5.00	-
34	473718.09	1322273.04	Картометрический	5.00	-
35	473718.79	1322193.90	Картометрический	5.00	-
36	473665.67	1322151.38	Картометрический	5.00	-
37	473612.90	1322146.12	Аналитический	0.10	-
38	473567.15	1322139.63	Аналитический	0.10	-
39	473553.46	1322119.36	Аналитический	0.10	-
40	473557.41	1322080.36	Аналитический	0.10	-
41	473635.56	1321983.00	Аналитический	0.10	-
42	473673.38	1321946.45	Картометрический	5.00	-
43	473710.21	1321920.52	Аналитический	0.10	-
44	473736.12	1321904.09	Аналитический	0.10	-
45	473774.52	1321874.49	Аналитический	0.10	-
46	473782.76	1321871.34	Аналитический	0.10	-
47	473811.51	1321869.48	Аналитический	0.10	-
48	473845.25	1321851.46	Картометрический	5.00	-
28	473892.62	1321846.94	Картометрический	5.00	-

3. Сведения о характерных точках части (частей) границы объекта

Обозначение характерных точек части границы	Координаты, м		Метод определения координат характерной точки	Средняя квадратическая погрешность положения характерной точки (Mt), м	Описание обозначения точки на местности (при наличии)
	X	Y			
1	2	3	4	5	6
Часть №					
-	-	-	-	-	-

Раздел 3

Сведения о местоположении измененных (уточненных) границ объекта							
1. Система координат: -							
2. Сведения о характерных точках границ объекта							
Обозначение характерных точек границ	Существующие координаты, м		Измененные (уточненные) координаты, м		Метод определения координат характерной точки	Средняя квадратическая погрешность положения характерной точки (Mt), м	Описание обозначения точки на местности (при наличии)
	X	Y	X	Y			
1	2	3	4	5	6	7	8
-	-	-	-	-	-	-	-
3.Сведения о характерных точках части (частей) границы объекта							
Часть №							
-	-	-	-	-	-	-	-

Раздел 4

План границ объекта

Масштаб 1:5000

Руководитель БУВО «Нормативно-проектный центр»

Подпись _____ Ю.В. Шамытова Дата «26» августа 2021 г.

Используемые условные знаки и обозначения:

границы территориальной зоны

характерная точка границы территориальной зоны

ОПИСАНИЕ МЕСТОПОЛОЖЕНИЯ ГРАНИЦ

Зона ведения личного подсобного хозяйства на полевых участках в границах населенного пункта посёлка Рябчево - СХ3/3

(наименование объекта, местоположение границ которого описано (далее - объект)

Раздел 1

Сведения об объекте		
№ п/п	Характеристики объекта	Описание характеристик
1	2	3
1	Местоположение объекта	Воронежская область, Каширский муниципальный район, Данковское сельское поселение, посёлок Рябчево
2	Площадь объекта ± величина погрешности определения площади (Р ± Дельта Р)	1008+/-556 м²
3	Иные характеристики объекта	-

Раздел 2

Сведения о местоположении границ объекта					
1. Система координат: МСК - 36, зона 1					
2. Сведения о характерных точках границ объекта					
Обозначение характерных точек границ	Координаты, м		Метод определения координат характерной точки	Средняя квадратическая погрешность положения характерной точки (Mt), м	Описание обозначения точки на местности (при наличии)
	X	Y			
1	2	3	4	5	6
1	476068.06	1322393.92	Аналитический	0.20	-
2	475969.98	1322443.29	Аналитический	0.20	-
3	475970.29	1322443.07	Картометрический	5.00	-
4	476040.77	1322392.47	Аналитический	0.20	-
5	476058.69	1322374.15	Аналитический	0.20	-
1	476068.06	1322393.92	Аналитический	0.20	-
3. Сведения о характерных точках части (частей) границы объекта					
Обозначение характерных точек части границы	Координаты, м		Метод определения координат характерной точки	Средняя квадратическая погрешность положения характерной точки (Mt), м	Описание обозначения точки на местности (при наличии)
	X	Y			
1	2	3	4	5	6
Часть №					
-	-	-	-	-	-

Раздел 3

Сведения о местоположении измененных (уточненных) границ объекта							
1. Система координат: -							
2. Сведения о характерных точках границ объекта							
Обозначение характерных точек границ	Существующие координаты, м		Измененные (уточненные) координаты, м		Метод определения координат характерной точки	Средняя квадратическая погрешность положения характерной точки (Mt), м	Описание обозначения точки на местности (при наличии)
	X	Y	X	Y			
1	2	3	4	5	6	7	8
-	-	-	-	-	-	-	-
3.Сведения о характерных точках части (частей) границы объекта							
Часть №							
-	-	-	-	-	-	-	-

Раздел 4

План границ объекта



Масштаб 1:2000

Используемые условные знаки и обозначения :

	границы территориальной зоны
•1	характерная точка границ территориальной зоны

Руководитель БУВО «Нормативно-проектный центр»

Подпись _____ Ю.В. Шалыгина Дата « 26 » августа 2021 г.

Место для оттиска печати (при наличии) лица, составившего описание местоположения границ объекта

ОПИСАНИЕ МЕСТОПОЛОЖЕНИЯ ГРАНИЦ

Зона ритуальных объектов посёлка Рябчево - СН1/3

(наименование объекта, местоположение границ которого описано (далее - объект)

Раздел 1

Сведения об объекте		
№ п/п	Характеристики объекта	Описание характеристик
1	2	3
1	Местоположение объекта	Воронежская область, Каширский муниципальный район, Данковское сельское поселение, посёлок Рябчево
2	Площадь объекта ± величина погрешности определения площади (Р ± Дельта Р)	25931+/-2818 м²
3	Иные характеристики объекта	-

Раздел 2

Сведения о местоположении границ объекта					
1. Система координат: МСК - 36, зона 1					
2. Сведения о характерных точках границ объекта					
Обозначение характерных точек границ	Координаты, м		Метод определения координат характерной точки	Средняя квадратическая погрешность положения характерной точки (Mt), м	Описание обозначения точки на местности (при наличии)
	X	Y			
1	2	3	4	5	6
1	474997.25	1320838.06	Картометрический	5.00	-
2	474950.87	1320889.92	Картометрический	5.00	-
3	474926.87	1320921.54	Картометрический	5.00	-
4	474885.99	1320907.81	Картометрический	5.00	-
5	474932.86	1320804.00	Картометрический	5.00	-
6	474971.89	1320819.79	Картометрический	5.00	-
1	474997.25	1320838.06	Картометрический	5.00	-
7	475104.32	1320998.84	Картометрический	5.00	-
8	475103.48	1321003.50	Картометрический	5.00	-
9	475094.36	1321020.03	Картометрический	5.00	-
10	475084.40	1321035.50	Картометрический	5.00	-
11	475076.35	1321046.95	Картометрический	5.00	-
12	475067.87	1321060.72	Картометрический	5.00	-
13	475058.27	1321078.28	Картометрический	5.00	-
14	475048.89	1321077.86	Картометрический	5.00	-
15	475021.92	1321064.15	Картометрический	5.00	-
16	474988.38	1321044.63	Картометрический	5.00	-
17	474947.22	1321018.74	Картометрический	5.00	-
18	474920.16	1320999.72	Картометрический	5.00	-
19	474909.80	1320994.88	Картометрический	5.00	-
20	474900.54	1320988.28	Картометрический	5.00	-
21	474927.42	1320950.54	Картометрический	5.00	-
22	474931.47	1320945.80	Картометрический	5.00	-
23	474932.84	1320944.64	Картометрический	5.00	-
24	474934.91	1320944.92	Картометрический	5.00	-
25	474940.18	1320947.86	Картометрический	5.00	-
26	474946.13	1320939.70	Картометрический	5.00	-
27	474942.11	1320935.18	Картометрический	5.00	-
28	474940.92	1320933.36	Картометрический	5.00	-
29	474940.93	1320931.10	Картометрический	5.00	-
30	474962.89	1320901.42	Картометрический	5.00	-
31	474973.90	1320889.38	Картометрический	5.00	-
32	474976.55	1320891.87	Картометрический	5.00	-
33	474990.51	1320904.95	Картометрический	5.00	-
34	475017.64	1320927.41	Картометрический	5.00	-

1	2	3	4	5	6
35	475043.28	1320947.76	Картометрический	5.00	-
36	475075.08	1320972.35	Картометрический	5.00	-
37	475097.75	1320991.42	Картометрический	5.00	-
7	475104.32	1320998.84	Картометрический	5.00	-

3. Сведения о характерных точках части (частей) границы объекта

Обозначение характерных точек части границы	Координаты, м		Метод определения координат характерной точки	Средняя квадратическая погрешность положения характерной точки (Mt), м	Описание обозначения точки на местности (при наличии)
	X	Y			
1	2	3	4	5	6
Часть №					
-	-	-	-	-	-

Раздел 3

Сведения о местоположении измененных (уточненных) границ объекта							
1. Система координат: -							
2. Сведения о характерных точках границ объекта							
Обозначение характерных точек границ	Существующие координаты, м		Измененные (уточненные) координаты, м		Метод определения координат характерной точки	Средняя квадратическая погрешность положения характерной точки (Mt), м	Описание обозначения точки на местности (при наличии)
	X	Y	X	Y			
1	2	3	4	5	6	7	8
-	-	-	-	-	-	-	-
3.Сведения о характерных точках части (частей) границы объекта							
Часть №							
-	-	-	-	-	-	-	-

Раздел 4

План границ объекта

Масштаб 1:5000

Используемые условные знаки и обозначения:

границы территориальной зоны

•1 характерная точка границ территориальной зоны

Руководитель БУВО «Нормативно-проектный центр»

Подпись _____ Ю.В. Шалыгина Дата « 26 » августа 2021 г.

Место для оттиска печати (при наличии) лица, составившего описание местоположения границ объекта

Приложение № 4
к правилам землепользования и застройки
Данковского сельского поселения
Каширского муниципального района
Воронежской области

СВЕДЕНИЯ О ГРАНИЦАХ ТЕРРИТОРИАЛЬНЫХ ЗОН, СОДЕРЖАЩИЕ ГРАФИЧЕСКОЕ ОПИСАНИЕ МЕСТОПОЛОЖЕНИЯ ГРАНИЦ ТЕРРИТОРИАЛЬНЫХ ЗОН, ПЕРЕЧЕНЬ КООРДИНАТ ХАРАКТЕРНЫХ ТОЧЕК ГРАНИЦ ТЕРРИТОРИАЛЬНЫХ ЗОН, РАСПОЛОЖЕННЫХ ЗА ГРАНИЦАМИ НАСЕЛЕННЫХ ПУНКТОВ НА ТЕРРИТОРИИ ДАНКОВСКОГО СЕЛЬСКОГО ПОСЕЛЕНИЯ

ОПИСАНИЕ МЕСТОПОЛОЖЕНИЯ ГРАНИЦ

Зона улиц, дорог, инженерной и транспортной инфраструктуры
за границами населенных пунктов - ИТ1

(наименование объекта, местоположение границ которого описано
(далее - объект)

Раздел 1

Сведения об объекте		
№ п/п	Характеристики объекта	Описание характеристик
1	2	3
1	Местоположение объекта	Воронежская область, Каширский муниципальный район, Данковское сельское поселение
2	Площадь объекта ± величина погрешности определения площади (Р ± Дельта Р)	884890+/-16462 м²
3	Иные характеристики объекта	-

Раздел 2

Сведения о местоположении границ объекта					
1. Система координат: МСК - 36, зона 1					
2. Сведения о характерных точках границ объекта					
Обозначение характерных точек границ	Координаты, м		Метод определения координат характерной точки	Средняя квадратическая погрешность положения характерной точки (Mt), м	Описание обозначения точки на местности (при наличии)
	X	Y			
1	2	3	4	5	6
1	476317.31	1318941.29	Аналитический	0.50	-
2	476318.11	1318945.34	Аналитический	0.50	-
3	476314.89	1318946.61	Аналитический	0.50	-
4	476314.38	1318948.09	Аналитический	0.50	-
5	476314.71	1318950.66	Аналитический	0.50	-
6	476318.88	1318967.80	Аналитический	0.50	-
7	476355.67	1319073.95	Аналитический	0.50	-
8	476455.38	1319361.58	Аналитический	0.50	-
9	476536.14	1319593.25	Аналитический	0.50	-
10	476616.63	1319820.39	Аналитический	0.50	-
11	476634.81	1319871.84	Аналитический	0.50	-
12	476640.64	1319888.56	Аналитический	0.50	-
13	476644.88	1319898.63	Аналитический	0.50	-
14	476646.48	1319901.39	Аналитический	0.50	-
15	476647.79	1319902.62	Аналитический	0.50	-
16	476650.42	1319903.42	Аналитический	0.50	-
17	476653.40	1319903.47	Аналитический	0.50	-
18	476656.06	1319911.97	Аналитический	0.50	-
19	476653.59	1319913.49	Аналитический	0.50	-
20	476652.35	1319915.17	Аналитический	0.50	-
21	476651.64	1319917.36	Аналитический	0.50	-
22	476652.02	1319919.80	Аналитический	0.50	-
23	476652.75	1319922.42	Аналитический	0.50	-
24	476667.67	1319964.18	Аналитический	0.50	-
25	476721.19	1320114.02	Аналитический	0.50	-
26	476778.71	1320275.08	Аналитический	0.50	-
27	476887.58	1320581.32	Аналитический	0.50	-
28	476952.61	1320764.45	Аналитический	0.50	-
29	477010.51	1320921.25	Аналитический	0.50	-
30	477089.76	1321151.39	Аналитический	0.50	-
31	477152.76	1321324.91	Аналитический	0.50	-
32	477195.05	1321442.78	Аналитический	0.50	-
33	477225.66	1321524.99	Аналитический	0.50	-
34	477221.37	1321527.98	Аналитический	0.50	-
35	477206.63	1321538.89	Аналитический	0.50	-
36	477206.63	1321538.88	Аналитический	0.50	-

1	2	3	4	5	6
37	477171.82	1321445.11	Аналитический	0.50	-
38	477130.42	1321333.57	Аналитический	0.50	-
39	477068.36	1321158.53	Аналитический	0.50	-
40	476985.08	1320923.83	Аналитический	0.50	-
41	476931.26	1320772.59	Аналитический	0.50	-
42	476864.83	1320586.07	Аналитический	0.50	-
43	476757.31	1320283.69	Аналитический	0.50	-
44	476700.06	1320122.42	Аналитический	0.50	-
45	476644.93	1319971.27	Аналитический	0.50	-
46	476630.37	1319926.12	Аналитический	0.50	-
47	476629.61	1319923.85	Аналитический	0.50	-
48	476628.01	1319921.32	Аналитический	0.50	-
49	476625.71	1319920.39	Аналитический	0.50	-
50	476622.33	1319920.22	Аналитический	0.50	-
51	476611.62	1319924.72	Аналитический	0.30	-
52	476532.34	1319962.53	Аналитический	0.30	-
53	476318.28	1320078.59	Аналитический	0.30	-
54	476254.55	1320111.88	Аналитический	0.30	-
55	476160.53	1320161.11	Аналитический	0.30	-
56	476085.48	1320199.16	Аналитический	0.30	-
57	476010.92	1320239.77	Аналитический	0.30	-
58	475647.01	1320427.50	Аналитический	0.30	-
59	475561.53	1320476.34	Аналитический	0.30	-
60	475429.43	1320556.18	Аналитический	0.30	-
61	475134.88	1320747.54	Аналитический	0.30	-
62	475075.48	1320790.05	Аналитический	0.30	-
63	475027.33	1320830.94	Аналитический	0.30	-
64	474962.89	1320901.42	Аналитический	0.30	-
65	474940.93	1320931.10	Аналитический	0.30	-
66	474940.92	1320933.36	Аналитический	0.30	-
67	474942.11	1320935.18	Аналитический	0.30	-
68	474946.13	1320939.70	Аналитический	0.30	-
69	474940.18	1320947.86	Аналитический	0.30	-
70	474934.91	1320944.92	Аналитический	0.30	-
71	474932.84	1320944.64	Аналитический	0.30	-
72	474931.47	1320945.80	Аналитический	0.30	-
73	474927.42	1320950.54	Аналитический	0.30	-
74	474812.78	1321111.48	Аналитический	0.30	-
75	474958.85	1320893.38	Аналитический	0.30	-
76	475021.90	1320836.46	Аналитический	0.30	-
77	475007.83	1320826.26	Аналитический	0.30	-
78	475015.70	1320817.48	Аналитический	0.30	-
79	475063.38	1320776.91	Аналитический	0.30	-
80	475126.75	1320731.58	Аналитический	0.30	-
81	475422.60	1320542.36	Аналитический	0.30	-
82	475557.29	1320458.75	Аналитический	0.30	-
83	475635.55	1320410.67	Аналитический	0.30	-
84	476002.29	1320219.72	Аналитический	0.30	-

1	2	3	4	5	6
85	476078.08	1320178.73	Аналитический	0.30	-
86	476081.78	1320176.93	Аналитический	0.30	-
87	476153.22	1320141.03	Аналитический	0.30	-
88	476246.70	1320092.67	Аналитический	0.30	-
89	476306.55	1320062.91	Аналитический	0.30	-
90	476361.72	1320033.33	Аналитический	0.30	-
91	476374.11	1320026.71	Аналитический	0.30	-
92	476380.46	1320023.45	Аналитический	0.30	-
93	476398.37	1320013.64	Аналитический	0.30	-
94	476416.39	1320004.05	Аналитический	0.30	-
95	476525.49	1319945.58	Аналитический	0.30	-
96	476595.72	1319916.48	Аналитический	0.30	-
97	476606.65	1319911.98	Аналитический	0.30	-
98	476618.39	1319907.95	Аналитический	0.30	-
99	476620.88	1319905.44	Аналитический	0.50	-
100	476621.44	1319902.77	Аналитический	0.50	-
101	476620.88	1319899.97	Аналитический	0.50	-
102	476619.73	1319895.77	Аналитический	0.50	-
103	476614.34	1319880.54	Аналитический	0.50	-
104	476590.67	1319820.10	Аналитический	0.50	-
105	476513.59	1319603.43	Аналитический	0.50	-
106	476432.56	1319369.90	Аналитический	0.50	-
107	476333.73	1319079.01	Аналитический	0.50	-
108	476298.22	1318972.12	Аналитический	0.50	-
109	476293.34	1318953.99	Аналитический	0.50	-
110	476292.42	1318950.94	Аналитический	0.50	-
111	476291.68	1318948.86	Аналитический	0.50	-
112	476290.00	1318948.30	Аналитический	0.50	-
113	476288.14	1318947.95	Аналитический	0.50	-
114	476287.61	1318945.04	Аналитический	0.50	-
115	476287.60	1318945.00	Аналитический	0.50	-
116	476305.30	1318943.18	Аналитический	0.50	-
1	476317.31	1318941.29	Аналитический	0.50	-
117	473948.02	1322501.50	Картометрический	5.00	-
118	473939.61	1322509.88	Картометрический	5.00	-
119	473938.03	1322508.19	Картометрический	5.00	-
120	473929.35	1322502.31	Картометрический	5.00	-
121	473924.26	1322497.47	Картометрический	5.00	-
122	473923.39	1322496.43	Картометрический	5.00	-
123	473928.73	1322488.16	Картометрический	5.00	-
124	473935.24	1322492.85	Картометрический	5.00	-
117	473948.02	1322501.50	Картометрический	5.00	-
125	473919.48	1322501.94	Картометрический	5.00	-
126	473925.42	1322507.32	Картометрический	5.00	-
127	473933.66	1322512.57	Картометрический	5.00	-
128	473935.67	1322514.68	Картометрический	5.00	-

1	2	3	4	5	6
129	473925.44	1322525.96	Картометрический	5.00	-
130	473923.67	1322534.83	Аналитический	0.50	-
131	473854.32	1322614.08	Аналитический	0.50	-
132	473805.49	1322681.77	Аналитический	0.50	-
133	473779.17	1322719.61	Аналитический	0.50	-
134	473755.04	1322719.23	Аналитический	0.50	-
135	473786.01	1322672.53	Аналитический	0.50	-
136	473837.02	1322600.17	Аналитический	0.50	-
137	473899.50	1322517.15	Аналитический	0.50	-
138	473907.46	1322513.77	Аналитический	0.50	-
125	473919.48	1322501.94	Картометрический	5.00	-
139	479771.90	1327477.09	Аналитический	0.30	-
140	479770.48	1327500.41	Аналитический	0.30	-
141	479771.67	1327504.85	Картометрический	5.00	-
142	479771.67	1327504.86	Картометрический	5.00	-
143	479781.82	1327542.78	Картометрический	5.00	-
144	479594.77	1327619.66	Картометрический	5.00	-
145	479433.46	1327683.74	Картометрический	5.00	-
146	479373.33	1327706.07	Картометрический	5.00	-
147	479234.36	1327740.83	Картометрический	5.00	-
148	478849.31	1327815.19	Картометрический	5.00	-
149	478811.15	1327822.72	Картометрический	5.00	-
150	478366.51	1327921.87	Картометрический	5.00	-
151	478305.56	1327945.94	Картометрический	5.00	-
152	477929.76	1328111.61	Картометрический	5.00	-
153	477871.33	1328131.43	Картометрический	5.00	-
154	477730.36	1328175.88	Картометрический	5.00	-
155	477586.77	1328221.16	Картометрический	5.00	-
156	476947.58	1328408.55	Картометрический	5.00	-
157	475912.74	1328711.14	Картометрический	5.00	-
158	475350.06	1328872.25	Картометрический	5.00	-
159	474933.80	1328943.44	Картометрический	5.00	-
160	474206.42	1329066.38	Картометрический	5.00	-
161	473991.62	1329100.53	Картометрический	5.00	-
162	474002.65	1329125.75	Картометрический	5.00	-
163	474004.14	1329131.59	Аналитический	0.30	-
164	474005.61	1329136.19	Аналитический	0.30	-
165	473999.86	1329137.69	Аналитический	0.30	-
166	473998.63	1329146.26	Аналитический	0.30	-
167	473999.46	1329148.39	Аналитический	0.30	-
168	474014.26	1329146.10	Аналитический	0.30	-
169	474020.08	1329163.00	Аналитический	0.30	-
170	474006.26	1329165.56	Аналитический	0.30	-
171	472435.06	1329409.70	Аналитический	0.30	-
172	472393.92	1329415.29	Аналитический	0.30	-
173	472188.60	1329461.26	Аналитический	0.30	-
174	472047.82	1329494.06	Аналитический	0.30	-

1	2	3	4	5	6
175	471998.22	1329512.00	Аналитический	0.30	-
176	471889.99	1329552.67	Аналитический	0.30	-
177	471807.95	1329591.74	Аналитический	0.30	-
178	471709.17	1329639.54	Аналитический	0.30	-
179	471663.55	1329670.18	Аналитический	0.30	-
180	471573.54	1329725.39	Аналитический	0.30	-
181	471564.39	1329714.72	Аналитический	0.30	-
182	471541.82	1329706.73	Картометрический	5.00	-
183	471457.90	1329758.43	Картометрический	5.00	-
184	471370.82	1329811.03	Картометрический	5.00	-
185	471330.76	1329835.41	Картометрический	5.00	-
186	471337.24	1329845.99	Картометрический	5.00	-
187	471320.74	1329856.10	Картометрический	5.00	-
188	471308.45	1329824.60	Картометрический	5.00	-
189	471284.32	1329793.77	Аналитический	0.30	-
190	471342.58	1329761.96	Аналитический	0.30	-
191	471376.55	1329738.73	Картометрический	5.00	-
192	471361.19	1329723.87	Аналитический	0.30	-
193	471353.57	1329716.25	Аналитический	0.30	-
194	471478.03	1329634.97	Аналитический	0.30	-
195	471496.12	1329628.04	Аналитический	2.50	-
196	471502.42	1329624.30	Аналитический	0.30	-
197	471612.65	1329555.72	Аналитический	0.30	-
198	471905.19	1329401.16	Аналитический	0.30	-
199	472394.98	1329291.56	Аналитический	0.30	-
200	472786.85	1329235.18	Аналитический	0.10	-
201	472788.61	1329245.03	Аналитический	0.10	-
202	472798.45	1329243.26	Аналитический	0.10	-
203	472796.69	1329233.42	Аналитический	0.10	-
204	472831.81	1329231.14	Аналитический	0.30	-
205	472832.83	1329240.54	Аналитический	0.30	-
206	472837.05	1329266.44	Картометрический	5.00	-
207	472852.31	1329264.03	Аналитический	0.30	-
208	472951.11	1329248.42	Аналитический	0.30	-
209	473049.88	1329232.63	Аналитический	0.30	-
210	473148.83	1329218.17	Аналитический	0.30	-
211	473247.53	1329202.18	Аналитический	0.30	-
212	473228.05	1329176.53	Аналитический	0.30	-
213	473226.91	1329165.63	Аналитический	0.30	-
214	473389.00	1329137.94	Аналитический	0.30	-
215	473848.43	1329066.73	Аналитический	0.30	-
216	473857.59	1329054.10	Аналитический	0.30	-
217	473869.93	1329031.31	Аналитический	0.30	-
218	473878.49	1329005.69	Аналитический	0.30	-
219	473884.64	1328977.67	Аналитический	0.30	-
220	473886.06	1328951.09	Аналитический	0.30	-
221	473883.68	1328923.09	Аналитический	0.30	-
222	473876.39	1328894.26	Аналитический	0.30	-

1	2	3	4	5	6
223	473864.40	1328863.57	Аналитический	0.30	-
224	473840.70	1328815.54	Аналитический	0.30	-
225	473818.98	1328771.00	Аналитический	0.30	-
226	473799.08	1328728.75	Аналитический	0.30	-
227	473789.93	1328703.54	Аналитический	0.30	-
228	473695.94	1328502.34	Аналитический	0.30	-
229	473594.73	1328269.69	Аналитический	0.30	-
230	473487.00	1328027.40	Аналитический	0.30	-
231	473394.48	1327827.93	Аналитический	0.30	-
232	473257.32	1327542.96	Аналитический	0.30	-
233	473222.69	1327445.27	Аналитический	0.30	-
234	473148.49	1327225.14	Аналитический	0.30	-
235	473059.45	1326955.54	Аналитический	0.30	-
236	472954.33	1326640.18	Аналитический	0.30	-
237	472833.37	1326273.32	Аналитический	0.30	-
238	472692.30	1325873.50	Аналитический	0.30	-
239	472607.78	1325630.34	Аналитический	0.30	-
240	472473.69	1325265.33	Аналитический	0.30	-
241	472439.13	1325142.41	Аналитический	0.30	-
242	472398.65	1325017.36	Аналитический	0.30	-
243	472375.10	1324925.73	Аналитический	0.30	-
244	472313.46	1324712.68	Аналитический	0.30	-
245	472110.14	1323974.60	Аналитический	0.30	-
246	472072.84	1323827.76	Аналитический	0.30	-
247	472024.17	1323659.41	Аналитический	0.30	-
248	472034.95	1323653.66	Аналитический	0.30	-
249	472086.35	1323827.02	Аналитический	0.30	-
250	472137.77	1324015.28	Аналитический	0.30	-
251	472159.91	1324096.88	Аналитический	0.30	-
252	472214.63	1324297.97	Аналитический	0.30	-
253	472410.60	1325004.37	Аналитический	0.30	-
254	472413.32	1325013.54	Аналитический	0.30	-
255	472455.20	1325137.42	Аналитический	0.30	-
256	472493.57	1325268.12	Аналитический	0.30	-
257	472624.28	1325623.68	Аналитический	0.30	-
258	472708.83	1325870.91	Аналитический	0.30	-
259	472853.16	1326272.56	Аналитический	0.30	-
260	472975.19	1326632.40	Аналитический	0.30	-
261	473081.20	1326949.36	Аналитический	0.30	-
262	473172.45	1327227.66	Аналитический	0.30	-
263	473245.57	1327438.66	Аналитический	0.30	-
264	473280.77	1327538.99	Аналитический	0.30	-
265	473415.82	1327818.34	Аналитический	0.30	-
266	473500.25	1328002.70	Аналитический	0.30	-
267	473506.62	1328016.81	Аналитический	0.30	-
268	473514.43	1328037.20	Аналитический	0.30	-
269	473524.35	1328060.03	Аналитический	0.30	-
270	473575.21	1328172.59	Аналитический	0.30	-

1	2	3	4	5	6
271	473592.53	1328211.95	Аналитический	0.30	-
272	473617.55	1328263.88	Аналитический	0.30	-
273	473715.72	1328489.94	Аналитический	0.30	-
274	473803.82	1328696.46	Аналитический	0.30	-
275	473817.84	1328721.90	Аналитический	0.30	-
276	473838.33	1328762.79	Аналитический	0.30	-
277	473847.66	1328781.47	Аналитический	0.30	-
278	473858.01	1328802.19	Аналитический	0.30	-
279	473880.96	1328847.02	Аналитический	0.30	-
280	473895.86	1328870.79	Аналитический	0.30	-
281	473928.50	1328908.56	Аналитический	0.30	-
282	473948.57	1328930.54	Аналитический	0.30	-
283	473978.20	1328965.57	Аналитический	0.30	-
284	474002.40	1328994.24	Аналитический	0.30	-
285	474019.92	1329014.94	Аналитический	0.30	-
286	474039.67	1329033.41	Аналитический	0.30	-
287	474061.33	1329043.92	Аналитический	0.30	-
288	474082.57	1329052.75	Аналитический	0.30	-
289	474098.21	1329056.81	Аналитический	0.30	-
290	474101.36	1329057.11	Аналитический	0.30	-
291	474144.46	1329049.09	Аналитический	0.50	-
292	474580.15	1328968.37	Аналитический	2.50	-
293	474573.89	1328938.24	Аналитический	2.50	-
294	474579.94	1328936.82	Аналитический	2.50	-
295	474689.06	1328913.39	Аналитический	2.50	-
296	475018.75	1328860.05	Аналитический	0.30	-
297	475170.64	1328831.60	Аналитический	0.30	-
298	475487.12	1328754.39	Аналитический	0.30	-
299	475489.66	1328767.09	Аналитический	0.30	-
300	475499.72	1328768.77	Картометрический	5.00	-
301	475507.94	1328769.81	Аналитический	0.30	-
302	475732.93	1328715.60	Аналитический	0.10	-
303	475742.64	1328713.19	Аналитический	0.10	-
304	475986.49	1328651.26	Аналитический	0.30	-
305	476510.23	1328504.96	Аналитический	2.50	-
306	476514.85	1328490.41	Аналитический	2.50	-
307	476504.65	1328454.12	Аналитический	2.50	-
308	476660.39	1328410.21	Аналитический	2.50	-
309	476666.31	1328408.52	Аналитический	2.50	-
310	476962.54	1328317.32	Аналитический	2.50	-
311	476981.16	1328308.04	Аналитический	2.50	-
312	477003.17	1328308.03	Аналитический	2.50	-
313	477027.76	1328332.51	Аналитический	2.50	-
314	477093.30	1328313.05	Аналитический	2.50	-
315	477098.85	1328337.03	Аналитический	2.50	-
316	477568.37	1328186.93	Аналитический	0.50	-
317	477659.19	1328157.89	Аналитический	0.30	-
318	477658.70	1328155.82	Аналитический	0.30	-

1	2	3	4	5	6
319	477657.95	1328123.04	Аналитический	0.30	-
320	477657.95	1328103.43	Аналитический	0.30	-
321	477659.31	1328090.92	Аналитический	0.30	-
322	477661.67	1328079.76	Аналитический	0.30	-
323	477664.21	1328073.00	Аналитический	0.30	-
324	477669.11	1328063.71	Аналитический	0.30	-
325	477675.02	1328055.01	Аналитический	0.30	-
326	477682.97	1328046.46	Аналитический	0.30	-
327	477690.58	1328039.87	Аналитический	0.30	-
328	477699.70	1328034.46	Аналитический	0.30	-
329	477708.66	1328030.24	Аналитический	0.30	-
330	477718.38	1328027.12	Аналитический	0.30	-
331	477728.12	1328025.69	Аналитический	0.30	-
332	477739.19	1328024.92	Аналитический	0.30	-
333	477749.51	1328026.07	Аналитический	0.30	-
334	477760.59	1328028.74	Аналитический	0.30	-
335	477778.13	1328036.83	Аналитический	0.30	-
336	477804.73	1328055.28	Аналитический	0.30	-
337	477848.28	1328076.55	Аналитический	0.30	-
338	477876.51	1328086.19	Аналитический	0.30	-
339	477899.08	1328087.39	Аналитический	0.30	-
340	477975.69	1328053.16	Аналитический	0.50	-
341	478025.19	1328028.54	Аналитический	0.50	-
342	478154.63	1327955.30	Аналитический	0.50	-
343	478239.57	1327901.92	Аналитический	0.50	-
344	478356.81	1327860.31	Аналитический	0.50	-
345	478390.85	1327849.13	Аналитический	0.30	-
346	478501.39	1327825.38	Аналитический	0.10	-
347	478511.06	1327822.82	Аналитический	0.10	-
348	479153.35	1327681.94	Аналитический	0.30	-
349	479159.74	1327699.33	Аналитический	0.30	-
350	479333.75	1327659.65	Аналитический	0.30	-
351	479425.50	1327621.71	Аналитический	0.30	-
352	479518.03	1327583.72	Аналитический	0.30	-
353	479609.87	1327544.07	Аналитический	0.30	-
354	479705.28	1327513.06	Аналитический	0.30	-
139	479771.90	1327477.09	Аналитический	0.30	-

3. Сведения о характерных точках части (частей) границы объекта

Обозначение характерных точек части границы	Координаты, м		Метод определения координат характерной точки	Средняя квадратическая погрешность положения характерной точки (Mt), м	Описание обозначения точки на местности (при наличии)
	X	Y			
1	2	3	4	5	6
Часть №					
-	-	-	-	-	-

Раздел 3

Сведения о местоположении измененных (уточненных) границ объекта							
1. Система координат: -							
2. Сведения о характерных точках границ объекта							
Обозначение характерных точек границ	Существующие координаты, м		Измененные (уточненные) координаты, м		Метод определения координат характерной точки	Средняя квадратическая погрешность положения характерной точки (Mt), м	Описание обозначения точки на местности (при наличии)
	X	Y	X	Y			
1	2	3	4	5	6	7	8
-	-	-	-	-	-	-	-
3.Сведения о характерных точках части (частей) границы объекта							
Часть №							
-	-	-	-	-	-	-	-

Раздел 4

Схема границ объектов

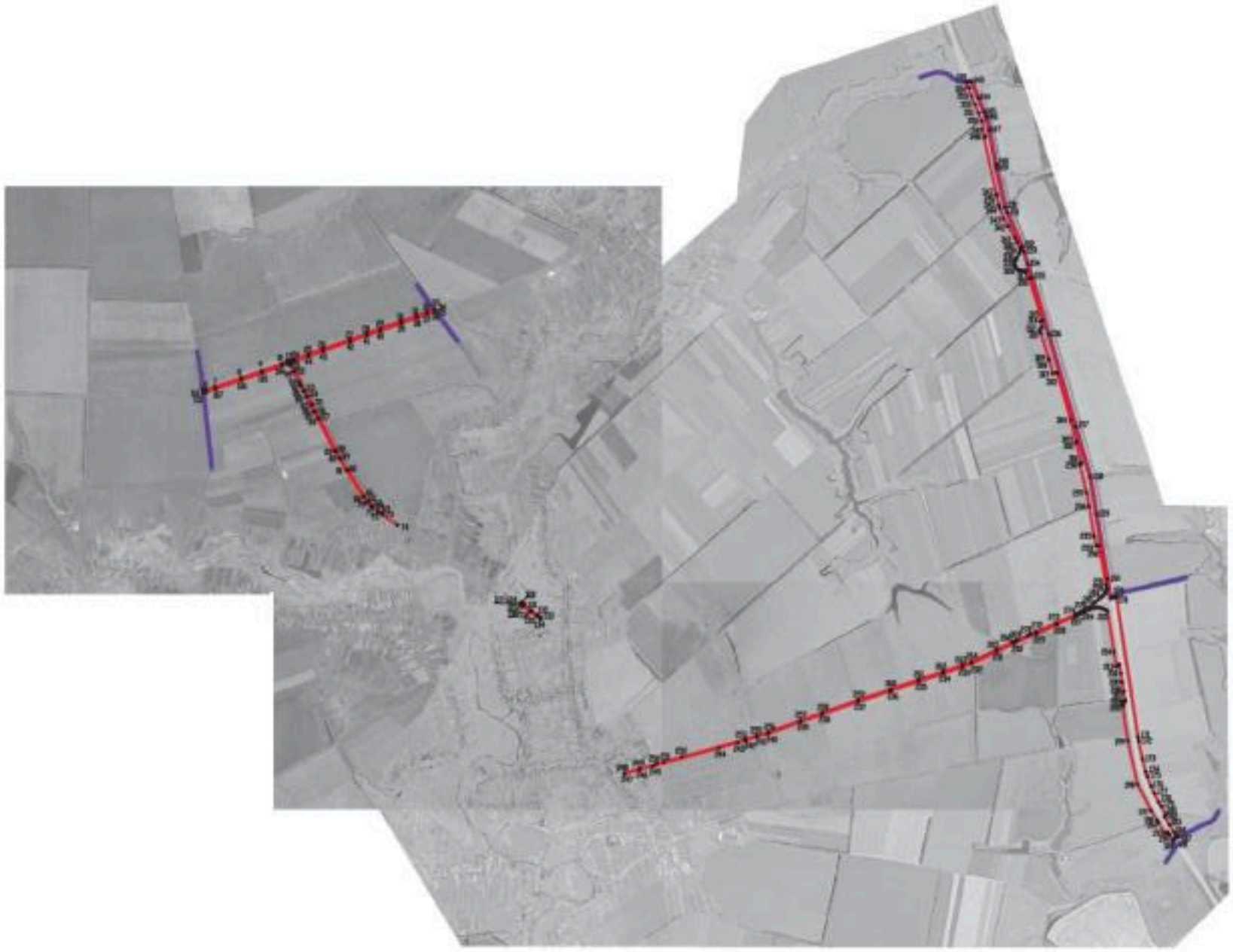

Масштаб 1:25000

Условные условные знаки и обозначения:

- границы территориальной зоны
- границы муниципального образования
- характерные точки границ территориальной зоны

Руководитель КУГИ «Информационно-проектный центр»

Подпись _____ Ю.В. Шевченко Дата «28» «08(10)» 2021 г.

М.П.

ОПИСАНИЕ МЕСТОПОЛОЖЕНИЯ ГРАНИЦ

Зона сельскохозяйственного производства за границами населенных пунктов - СХ2

(наименование объекта, местоположение границ которого описано
(далее - объект)

Раздел 1

Сведения об объекте		
№ п/п	Характеристики объекта	Описание характеристик
1	2	3
1	Местоположение объекта	Воронежская область, Каширский муниципальный район, Данковское сельское поселение
2	Площадь объекта ± величина погрешности определения площади (Р ± Дельта Р)	828922+/-15933 м²
3	Иные характеристики объекта	-

Раздел 2

Сведения о местоположении границ объекта					
1. Система координат: МСК - 36, зона 1					
2. Сведения о характерных точках границ объекта					
Обозначение характерных точек границ	Координаты, м		Метод определения координат характерной точки	Средняя квадратическая погрешность положения характерной точки (Mt), м	Описание обозначения точки на местности (при наличии)
	X	Y			
1	2	3	4	5	6
1	475163.60	1321394.75	Аналитический	2.50	-
2	475181.77	1321449.33	Аналитический	2.50	-
3	475166.97	1321490.01	Аналитический	2.50	-
4	475152.94	1321479.75	Аналитический	2.50	-
5	475148.93	1321556.59	Картометрический	5.00	-
6	475145.06	1321630.57	Картометрический	5.00	-
7	475158.17	1321666.17	Картометрический	5.00	-
8	475154.28	1321690.32	Картометрический	5.00	-
9	475031.77	1321627.72	Аналитический	0.20	-
10	474989.55	1321616.99	Аналитический	0.20	-
11	474901.79	1321594.70	Аналитический	0.20	-
12	474899.13	1321594.02	Аналитический	0.20	-
13	474860.46	1321583.78	Аналитический	0.20	-
14	474821.80	1321573.54	Аналитический	0.20	-
15	474758.33	1321569.81	Аналитический	0.20	-
16	474723.68	1321559.33	Аналитический	0.20	-
17	474713.18	1321558.93	Аналитический	0.20	-
18	474657.43	1321556.83	Аналитический	2.50	-
19	474630.77	1321631.06	Аналитический	2.50	-
20	474510.35	1321574.49	Аналитический	2.50	-
21	474680.85	1321310.99	Аналитический	2.50	-
22	474685.87	1321309.22	Аналитический	2.50	-
23	474699.85	1321309.29	Аналитический	2.50	-
24	474710.75	1321289.49	Аналитический	2.50	-
1	475163.60	1321394.75	Аналитический	2.50	-
25	474068.07	1323511.22	Аналитический	0.10	-
26	474056.36	1323611.93	Аналитический	0.10	-
27	473826.40	1323587.24	Аналитический	0.10	-
28	473816.32	1323676.37	Картометрический	5.00	-
29	473705.84	1323664.12	Картометрический	5.00	-
30	473586.12	1323656.94	Аналитический	0.10	-
31	473541.18	1323616.03	Аналитический	0.10	-
32	473506.61	1323561.56	Аналитический	0.10	-
33	473468.42	1323470.47	Аналитический	0.10	-
34	473475.55	1323301.80	Аналитический	0.10	-

1	2	3	4	5	6
35	473595.04	1323273.07	Аналитический	0.10	-
36	473885.30	1323273.80	Аналитический	0.10	-
37	473930.50	1323327.58	Аналитический	0.10	-
38	473982.73	1323393.76	Аналитический	0.10	-
39	474037.71	1323456.87	Аналитический	0.10	-
25	474068.07	1323511.22	Аналитический	0.10	-
40	472554.07	1323824.68	Картометрический	5.00	-
41	472517.56	1323851.06	Аналитический	2.50	-
42	472495.11	1323869.27	Аналитический	2.50	-
43	472443.19	1323899.13	Аналитический	2.50	-
44	472392.11	1323922.71	Аналитический	2.50	-
45	472374.05	1323931.32	Аналитический	2.50	-
46	472307.29	1323963.17	Аналитический	2.50	-
47	472294.93	1323967.84	Аналитический	2.50	-
48	472261.19	1323980.59	Аналитический	2.50	-
49	472228.11	1323984.18	Аналитический	2.50	-
50	472137.77	1324015.28	Аналитический	0.30	-
51	472086.35	1323827.02	Аналитический	0.30	-
52	472034.95	1323653.66	Аналитический	0.30	-
53	472034.72	1323652.89	Аналитический	0.20	-
54	472023.38	1323600.90	Аналитический	0.20	-
55	472017.66	1323578.65	Аналитический	0.20	-
56	472013.59	1323563.37	Аналитический	0.20	-
57	472010.59	1323545.29	Аналитический	0.20	-
58	472028.86	1323539.78	Аналитический	2.50	-
59	472067.04	1323514.93	Аналитический	2.50	-
60	472068.97	1323514.10	Аналитический	2.50	-
61	472073.63	1323510.70	Аналитический	2.50	-
62	472074.41	1323511.77	Аналитический	2.50	-
63	472087.90	1323505.98	Аналитический	2.50	-
64	472145.76	1323467.60	Аналитический	2.50	-
65	472145.76	1323475.60	Аналитический	2.50	-
66	472153.76	1323475.60	Аналитический	2.50	-
67	472254.71	1323433.09	Аналитический	2.50	-
68	472268.65	1323460.37	Аналитический	2.50	-
69	472292.22	1323451.02	Аналитический	2.50	-
70	472370.00	1323539.75	Аналитический	2.50	-
71	472510.69	1323755.86	Аналитический	2.50	-
72	472524.85	1323784.23	Аналитический	2.50	-
40	472554.07	1323824.68	Картометрический	5.00	-
73	471006.24	1324046.52	Картометрический	5.00	-
74	471005.69	1324046.68	Аналитический	2.50	-
75	470869.65	1324071.53	Аналитический	2.50	-
76	470846.30	1324073.00	Аналитический	2.50	-
77	470688.59	1324095.23	Аналитический	2.50	-
78	470680.34	1324012.85	Аналитический	2.50	-

1	2	3	4	5	6
79	470778.49	1324000.44	Аналитический	2.50	-
80	470778.58	1324000.43	Аналитический	2.50	-
81	470852.90	1323991.02	Аналитический	2.50	-
82	470831.41	1323817.77	Аналитический	2.50	-
83	470839.61	1323816.14	Аналитический	2.50	-
84	470894.48	1323881.02	Аналитический	2.50	-
85	470845.63	1323886.71	Аналитический	2.50	-
86	470850.23	1323933.43	Аналитический	2.50	-
87	470926.90	1323924.09	Аналитический	2.50	-
88	470926.91	1323924.09	Картометрический	5.00	-
89	470959.64	1323968.40	Картометрический	5.00	-
73	471006.24	1324046.52	Картометрический	5.00	-
90	471274.13	1324218.11	Аналитический	2.50	-
91	471022.89	1324285.29	Аналитический	2.50	-
92	471042.74	1324360.14	Аналитический	2.50	-
93	470956.23	1324390.51	Аналитический	2.50	-
94	470912.03	1324316.88	Аналитический	2.50	-
95	470904.57	1324304.24	Аналитический	0.10	-
96	470886.06	1324311.56	Аналитический	0.10	-
97	470863.50	1324305.11	Аналитический	0.10	-
98	470849.45	1324300.70	Аналитический	0.10	-
99	470843.75	1324288.72	Аналитический	0.10	-
100	470725.30	1324331.93	Аналитический	0.10	-
101	470662.90	1324142.55	Аналитический	0.10	-
102	470658.36	1324127.69	Аналитический	0.10	-
103	470802.26	1324097.29	Аналитический	2.50	-
104	470895.54	1324081.83	Аналитический	2.50	-
105	470937.24	1324075.51	Аналитический	2.50	-
106	470943.71	1324076.08	Аналитический	2.50	-
107	471070.30	1324050.16	Аналитический	2.50	-
108	471150.98	1324032.62	Картометрический	5.00	-
109	471150.35	1324053.04	Аналитический	0.10	-
110	471159.86	1324082.32	Аналитический	0.10	-
111	471205.12	1324068.27	Аналитический	0.10	-
112	471224.01	1324092.61	Аналитический	0.30	-
113	471234.85	1324134.23	Аналитический	0.30	-
114	471223.97	1324138.55	Аналитический	0.30	-
115	471247.68	1324187.25	Аналитический	0.30	-
90	471274.13	1324218.11	Аналитический	2.50	-
116	471380.39	1324547.98	Аналитический	2.50	-
117	471469.27	1324701.46	Аналитический	0.10	-
118	471497.93	1324796.86	Аналитический	0.10	-
119	471499.41	1324801.68	Аналитический	0.10	-
120	471523.45	1324881.59	Аналитический	0.10	-
121	471555.54	1324996.85	Аналитический	2.50	-
122	471420.34	1325035.71	Аналитический	2.50	-

1	2	3	4	5	6
123	471423.92	1325047.20	Аналитический	2.50	-
124	471386.26	1325059.86	Аналитический	2.50	-
125	471306.99	1325087.65	Аналитический	2.50	-
126	471271.62	1325087.38	Аналитический	2.50	-
127	471267.90	1325073.91	Аналитический	2.50	-
128	471260.89	1325061.09	Аналитический	2.50	-
129	471245.75	1325037.26	Аналитический	2.50	-
130	471229.59	1325012.46	Аналитический	0.30	-
131	471209.86	1324990.31	Аналитический	0.30	-
132	471189.24	1324969.36	Аналитический	0.30	-
133	471182.34	1324957.55	Аналитический	0.30	-
134	471179.76	1324944.52	Аналитический	0.30	-
135	471181.30	1324916.73	Аналитический	0.30	-
136	471180.74	1324885.72	Аналитический	0.30	-
137	471171.61	1324839.78	Аналитический	0.30	-
138	471166.55	1324807.97	Аналитический	0.30	-
139	471166.38	1324775.56	Аналитический	0.30	-
140	471168.81	1324742.97	Аналитический	0.30	-
141	471168.92	1324698.26	Аналитический	0.30	-
142	471163.48	1324660.65	Аналитический	0.30	-
116	471380.39	1324547.98	Аналитический	2.50	-

3. Сведения о характерных точках части (частей) границы объекта

Обозначение характерных точек части границы	Координаты, м		Метод определения координат характерной точки	Средняя квадратическая погрешность положения характерной точки (Mt), м	Описание обозначения точки на местности (при наличии)
	X	Y			
1	2	3	4	5	6
Часть №					
-	-	-	-	-	-

Раздел 3

Сведения о местоположении измененных (уточненных) границ объекта							
1. Система координат: -							
2. Сведения о характерных точках границ объекта							
Обозначение характерных точек границ	Существующие координаты, м		Измененные (уточненные) координаты, м		Метод определения координат характерной точки	Средняя квадратическая погрешность положения характерной точки (Mt), м	Описание обозначения точки на местности (при наличии)
	X	Y	X	Y			
1	2	3	4	5	6	7	8
-	-	-	-	-	-	-	-
3.Сведения о характерных точках части (частей) границы объекта							
Часть №							
-	-	-	-	-	-	-	-

ОПИСАНИЕ МЕСТОПОЛОЖЕНИЯ ГРАНИЦ

Зона ритуальных объектов за границами населенных пунктов - СН1

(наименование объекта, местоположение границ которого описано
(далее - объект)

Раздел 1

Сведения об объекте		
№ п/п	Характеристики объекта	Описание характеристик
1	2	3
1	Местоположение объекта	Воронежская область, Каширский муниципальный район, Данковское сельское поселение
2	Площадь объекта ± величина погрешности определения площади (Р ± Дельта Р)	5551+/-1304 м²
3	Иные характеристики объекта	-

Раздел 2

Сведения о местоположении границ объекта					
1. Система координат: МСК - 36, зона 1					
2. Сведения о характерных точках границ объекта					
Обозначение характерных точек границ	Координаты, м		Метод определения координат характерной точки	Средняя квадратическая погрешность положения характерной точки (Mt), м	Описание обозначения точки на местности (при наличии)
	X	Y			
1	2	3	4	5	6
1	469230.94	1324137.57	Картометрический	5.00	-
2	469151.69	1324242.12	Картометрический	5.00	-
3	469117.96	1324216.55	Картометрический	5.00	-
4	469197.25	1324112.01	Картометрический	5.00	-
1	469230.94	1324137.57	Картометрический	5.00	-
3. Сведения о характерных точках части (частей) границы объекта					
Обозначение характерных точек части границы	Координаты, м		Метод определения координат характерной точки	Средняя квадратическая погрешность положения характерной точки (Mt), м	Описание обозначения точки на местности (при наличии)
	X	Y			
1	2	3	4	5	6
Часть №					
-	-	-	-	-	-

Раздел 3

Сведения о местоположении измененных (уточненных) границ объекта							
1. Система координат: -							
2. Сведения о характерных точках границ объекта							
Обозначение характерных точек границ	Существующие координаты, м		Измененные (уточненные) координаты, м		Метод определения координат характерной точки	Средняя квадратическая погрешность положения характерной точки (Mt), м	Описание обозначения точки на местности (при наличии)
	X	Y	X	Y			
1	2	3	4	5	6	7	8
-	-	-	-	-	-	-	-
3.Сведения о характерных точках части (частей) границы объекта							
Часть №							
-	-	-	-	-	-	-	-

Раздел 4

План границ объекта



Масштаб 1:2000

Используемые условные знаки и обозначения:

границы территориальной зоны

•1 характерная точка границ территориальной зоны

Руководитель БУВО «Нормативно-проектный центр»

Подпись _____ Ю.В. Шалыгина Дата « 26 » августа 2021 г.

Место для оттиска печати (при наличии) лица, составившего описание местоположения границ объекта