



Правовое управление правительства  
Воронежской области

**ЗАРЕГИСТРИРОВАНО**

\* 13 \* 01 2021.

Регистрационный номер № 1983

**Управление по охране объектов культурного наследия  
Воронежской области**

**П Р И К А З**

28 декабря 2021 г.

№ 71-01-07/479

Воронеж

**О включении выявленного объекта культурного наследия в единый  
государственный реестр объектов культурного наследия (памятников  
истории и культуры) народов Российской Федерации в качестве  
объекта культурного наследия регионального значения  
«Лавка»**

В соответствии со статьями 3.1, 5.1, 9.2, 18 Федерального закона от 25.06.2002 «Об объектах культурного наследия (памятниках истории и культуры) народов Российской Федерации», пунктом 3.1.6 Положения об управлении по охране объектов культурного наследия Воронежской области, утвержденного постановлением правительства Воронежской области от 13.04.2015 № 275, на основании акта, составленного по результатам государственной историко-культурной экспертизы,

**п р и к а з ы в а ю:**

1. Включить в единый государственный реестр объектов культурного наследия (памятников истории и культуры) народов Российской Федерации (далее - реестр) в качестве объекта культурного наследия регионального значения памятник «Лавка», кон. XIX в., расположенный по адресу: Воронежская область, Острогожский район, г. Острогожск, ул. Ленина, 28а.

2. Утвердить прилагаемые Границы территории объекта культурного наследия регионального значения «Лавка», расположенного по

адресу: Воронежская область, Острогожский район, г. Острогожск, ул. Ленина, 28а.

3. Начальнику отдела государственной охраны управления (Шевченко) обеспечить:

3.1. Направление в Министерство культуры Российской Федерации заявления о регистрации в реестре объекта культурного наследия регионального значения «Лавка» в срок, не превышающий одного месяца со дня вступления в силу настоящего приказа.

3.2. Направление в орган регистрации прав копии приказа, а также сведений, содержащих графическое описание местоположения границ территории объекта культурного наследия «Лавка», с перечнем координат характерных точек этих границ в системе координат, установленной для ведения Единого государственного реестра недвижимости, в срок, не превышающий пяти рабочих дней со дня вступления в силу настоящего приказа.

3.3. Уведомление лиц, являющихся собственниками или иными законными владельцами объекта, указанного в пункте 1 настоящего приказа, о включении объекта культурного наследия в реестр в срок, не превышающий трех рабочих дней со дня вступления в силу настоящего приказа.

4. Исключить из Перечня выявленных объектов культурного наследия Воронежской области объект «Лавка» (Воронежская область, Острогожский район, г. Острогожск, ул. Ленина, 26-а).

5. Контроль за исполнением настоящего приказа оставляю за собой.

Руководитель управления



Н.А. Гарашкин

УТВЕРЖДЕНЫ

приказом управления по охране  
объектов культурного наследия  
Воронежской области  
от 28.12.2021 № 71-01-07/479








**Границы территории объекта культурного наследия  
регионального значения «Лавка», расположенного по адресу:  
Воронежская область, Острогожский район, г. Острогожск,  
ул. Ленина, 28а**

**1. Графическое описание местоположения границ территории  
объекта культурного наследия**



Масштаб 1:1000

**Условные обозначения:**

-  - границы кадастрового квартала
-  - границы земельного участка, установленные в соответствии с федеральным законодательством, включенные в ЕГРН
-  - границы территории объекта культурного наследия
- 1, 2 - характерные точки границ территории объекта культурного наследия
- :31 - кадастровый номер земельного участка
- 36:19:0102028 - номер кадастрового квартала
-  - объект культурного наследия
-  - территория объекта культурного наследия
-  - пристройка, не имеющая историко-культурной ценности
-  - лестницы и входные группы

## 2. Координаты характерных точек границ объекта культурного наследия

Номер характерной точки	Координаты характерных точек в местной системе координат Система координат МСК-36 (S= 421 кв. м)	
	Х	У
1	423793.65	1292003.01
2	423801.13	1292015.14
3	423821.57	1292002.14
4	423826.68	1291999,00
5	423826.16	1291997.97
6	423819.66	1291987.35