



Правовое управление правительства  
Воронежской области

**ЗАРЕГИСТРИРОВАНО**

« 13 » 01 2021.

Регистрационный номер № 1987

**Управление по охране объектов культурного наследия  
Воронежской области**

**П Р И К А З**

23 декабря 2021 г.

№ 71-01-07/472

Воронеж

**О включении выявленного объекта культурного наследия в единый  
государственный реестр объектов культурного наследия (памятников  
истории и культуры) народов Российской Федерации в качестве  
объекта культурного наследия регионального значения  
«Памятник воинам-освободителям»**

В соответствии со статьями 3.1, 5.1, 9.2, 18 Федерального закона от 25.06.2002 «Об объектах культурного наследия (памятниках истории и культуры) народов Российской Федерации», пунктом 3.1.6 Положения об управлении по охране объектов культурного наследия Воронежской области, утвержденного постановлением правительства Воронежской области от 13.04.2015 № 275, на основании акта, составленного по результатам государственной историко-культурной экспертизы,

**п р и к а з ы в а ю:**

1. Включить в единый государственный реестр объектов культурного наследия (памятников истории и культуры) народов Российской Федерации (далее - реестр) в качестве объекта культурного наследия регионального значения памятник «Памятник воинам-освободителям», 1967 г., расположенный по адресу: Воронежская область, Острогожский район, г. Острогожск, улица Карла Маркса 11А (Городской сад).

2. Утвердить прилагаемые Границы территории объекта культурного наследия регионального значения «Памятник воинам-

освободителям», расположенного по адресу: Воронежская область, Острогожский район, г. Острогожск, улица Карла Маркса 11А (Городской сад).

3. Начальнику отдела государственной охраны управления (Шевченко) обеспечить:

3.1. Направление в Министерство культуры Российской Федерации заявления о регистрации в реестре объекта культурного наследия регионального значения «Памятник воинам-освободителям» в срок, не превышающий одного месяца со дня вступления в силу настоящего приказа.

3.2. Направление в орган регистрации прав копии приказа, а также сведений, содержащих графическое описание местоположения границ территории объекта культурного наследия «Памятник воинам-освободителям», с перечнем координат характерных точек этих границ в системе координат, установленной для ведения Единого государственного реестра недвижимости, в срок, не превышающий пяти рабочих дней со дня вступления в силу настоящего приказа.

3.3. Уведомление лиц, являющихся собственниками или иными законными владельцами объекта, указанного в пункте 1 настоящего приказа, о включении объекта культурного наследия в реестр в срок, не превышающий трех рабочих дней со дня вступления в силу настоящего приказа.

4. Исключить из Перечня выявленных объектов культурного наследия Воронежской области объект «Памятник воинам-освободителям» (Воронежская область, Острогожский район, г. Острогожск, Городской сад).

5. Контроль за исполнением настоящего приказа оставляю за собой.

Руководитель управления

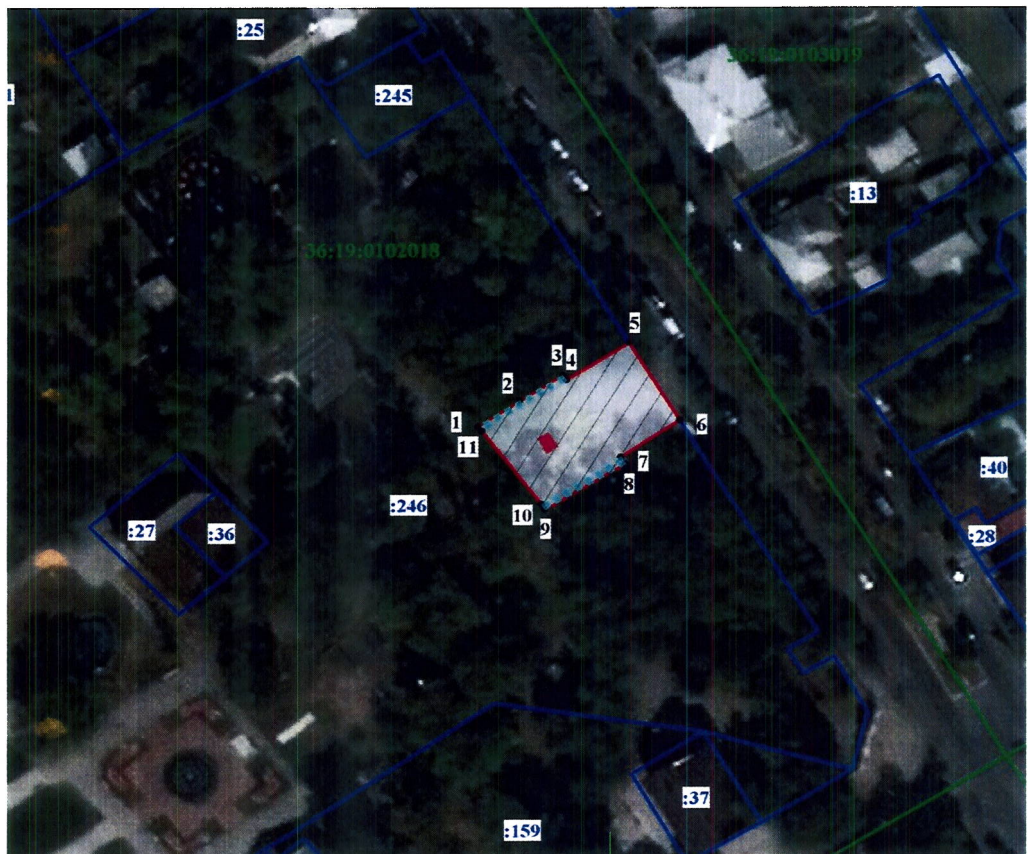


Н.А. Гарашкин

УТВЕРЖДЕНЫ  
приказом управления по охране  
объектов культурного наследия  
Воронежской области  
от 23.12.2021 № 71-01-07/472



**Границы территории объекта культурного наследия регионального значения «Памятник воинам-освободителям», расположенного по адресу: Воронежская область, Острогожский район, г. Острогожск, улица Карла Маркса 11А (Городской сад)**


**1. Графическое описание местоположения границ территории объекта культурного наследия**



Масштаб 1:1000

**Условные обозначения:**

-  - границы кадастрового квартала
-  - границы земельного участка, установленные в соответствии с федеральным законодательством, включенные в ЕГРН

- :24** - кадастровый номер земельного участка  
 - границы территории объекта культурного наследия
- 1, 2 - характерные точки границ территории объекта культурного наследия
- 36:19:0102018** - номер кадастрового квартала
- 
- территория объекта культурного наследия  
 - объект культурного наследия  
 - бюсты Героев Советского Союза

## 2. Координаты характерных точек границ объекта культурного наследия

Номер характерной точки	Координаты характерных точек в местной системе координат Система координат МСК-36 (S= 580 кв. м)	
	X	Y
1	424312.11	1292055.80
2	424317.11	1292063.20
3	424322.06	1292070.79
4	424321.11	1292071.40
5	424328.28	1292082.44
6	424313.25	1292091.30
7	424306.07	1292080.96
8	424304.71	1292081.78
9	424295.78	1292067.58
10	424296.85	1292067.00
11	424311.16	1292056.41