



**ДЕПАРТАМЕНТ
АРХИТЕКТУРЫ И ГРАДОСТРОИТЕЛЬСТВА
ВОРОНЕЖСКОЙ ОБЛАСТИ**

Правовое управление правительства
Воронежской области
ЗАРЕГИСТРИРОВАНО
«15» 12 2021.
Регистрационный номер № 1552

ПРИКАЗ

02.12.2021

№ 45-01-04/1287

г. Воронеж

**Об утверждении правил землепользования и застройки
Русановского сельского поселения Терновского муниципального района
Воронежской области**

В соответствии с Градостроительным кодексом Российской Федерации, Федеральным законом от 06.10.2003 № 131-ФЗ «Об общих принципах организации местного самоуправления в Российской Федерации», Законами Воронежской области от 07.07.2006 № 61-ОЗ «О регулировании градостроительной деятельности в Воронежской области», от 20.12.2018 № 173-ОЗ «О перераспределении полномочий по утверждению правил землепользования и застройки между органами местного самоуправления поселений Воронежской области, городского округа город Нововоронеж, Борисоглебского городского округа и исполнительными органами государственной власти Воронежской области», постановлением правительства Воронежской области от 31.12.2014 № 1240 «Об утверждении Положения о департаменте архитектуры и градостроительства Воронежской области», на основании приказа департамента архитектуры и градостроительства Воронежской области от 30.12.2019 № 45-01-04/900 «О подготовке проектов правил землепользования и застройки поселений

Богучарского, Бутурлиновского, Грибановского, Калачеевского, Каменского, Кантемировского, Нижнедевицкого, Новохопёрского, Острогожского, Петропавловского, Поворинского, Репьёвского, Россошанского, Таловского, Терновского и Эртильского муниципальных районов и Борисоглебского городского округа Воронежской области», с учетом заключений о результатах публичных слушаний от 03.10.2021 № 1, № 2

п р и к а з ы в а ю:

1. Утвердить прилагаемые правила землепользования и застройки Русановского сельского поселения Терновского муниципального района Воронежской области.

2. Признать утратившими силу следующие решения Совета народных депутатов Русановского сельского поселения Терновского муниципального района Воронежской области:

- от 12.03.2012 № 52 «Об утверждении правил землепользования и застройки Русановского сельского поселения Терновского муниципального района Воронежской области»;

- от 28.11.2016 № 37 «О внесении изменений и дополнений в приложение к решению Совета народных депутатов Русановского сельского поселения Терновского муниципального района Воронежской области от 12.03.2012 года №52 «Об утверждении правил землепользования и застройки Русановского сельского поселения Терновского муниципального района Воронежской области»;

- от 24.08.2018 № 27 «О внесении изменений и дополнений в решение Совета народных депутатов Русановского сельского поселения Терновского муниципального района Воронежской области от 12.03.2012 года № 52 «Об утверждении правил землепользования и застройки Русановского сельского поселения Терновского муниципального района Воронежской области» (в редакции от 28.11.2016 года №37)».

3. Контроль исполнения настоящего приказа возложить на заместителя руководителя департамента архитектуры и градостроительства Воронежской области – начальника отдела территориального планирования Беляеву С.М.

Руководитель департамента
архитектуры и градостроительства
Воронежской области



А.А. Еренков

УТВЕРЖДЕНЫ
приказом департамента
архитектуры и градостроительства
Воронежской области
от 02.12.2021 № 45-01-04/1287

**ПРАВИЛА ЗЕМЛЕПОЛЬЗОВАНИЯ И ЗАСТРОЙКИ
РУСАНОВСКОГО СЕЛЬСКОГО ПОСЕЛЕНИЯ
ТЕРНОВСКОГО МУНИЦИПАЛЬНОГО РАЙОНА
ВОРОНЕЖСКОЙ ОБЛАСТИ**

**ЧАСТЬ I. ПОРЯДОК ПРИМЕНЕНИЯ ПРАВИЛ
ЗЕМЛЕПОЛЬЗОВАНИЯ И ЗАСТРОЙКИ И ВНЕСЕНИЯ В НИХ
ИЗМЕНЕНИЙ**

Раздел 1. Общие положения

**1. Предмет регулирования и цели подготовки правил
землепользования и застройки Русановского сельского поселения
Терновского муниципального района Воронежской области**

1. Правила землепользования и застройки Русановского сельского поселения Терновского муниципального района Воронежской области (далее – Правила) являются документом градостроительного зонирования, который утверждается нормативным правовым актом департамента архитектуры и градостроительства Воронежской области и в котором устанавливаются территориальные зоны, градостроительные регламенты, порядок применения такого документа и порядок внесения в него изменений.

2. Правила разработаны в соответствии с Градостроительным кодексом Российской Федерации (далее – ГрК РФ), Земельным кодексом Российской Федерации, Федеральным законом от 06.10.2003 № 131-ФЗ «Об общих принципах организации местного самоуправления в Российской Федерации», иными нормативными правовыми актами Российской Федерации, Воронежской области, муниципальными правовыми актами муниципального образования с учетом положений нормативных актов и

документов, определяющих основные направления социально-экономического и градостроительного развития муниципального образования, а также сведений Единого государственного реестра недвижимости, сведений, документов и материалов, содержащихся в государственных информационных системах обеспечения градостроительной деятельности.

3. Правила разработаны в целях:

- создания условий для устойчивого развития территории муниципального образования, сохранения окружающей среды и объектов культурного наследия;
- создания условий для планировки территории муниципального образования;
- обеспечения прав и законных интересов физических и юридических лиц, в том числе правообладателей земельных участков и объектов капитального строительства;
- создания условий для привлечения инвестиций, в том числе путем предоставления возможности выбора наиболее эффективных видов разрешенного использования земельных участков и объектов капитального строительства.

2. Основные понятия, используемые в Правилах

В настоящих Правилах используются основные понятия, установленные законодательством Российской Федерации.

3. Сфера применения Правил

1. Действие настоящих Правил распространяется на всю территорию Русановского сельского поселения Терновского муниципального района Воронежской области. Правила обязательны для соблюдения органами государственной власти, органами местного самоуправления, физическими и юридическими лицами, при осуществлении ими градостроительной деятельности на территории Русановского сельского поселения Терновского муниципального района Воронежской области.

2. Настоящие Правила применяются наряду с:
 - техническими регламентами и иными обязательными требованиями, установленными в соответствии с законодательством в целях обеспечения безопасности жизни и здоровья людей, надежности и безопасности зданий, строений и сооружений, сохранения окружающей природной среды и объектов культурного наследия;
 - региональными и местными нормативами градостроительного проектирования.

4. Содержание и порядок применения Правил

1. Правила включают в себя:
 - 1) порядок их применения и внесения изменений в Правила;
 - 2) карту градостроительного зонирования;
 - 3) градостроительные регламенты.

Обязательным приложением к настоящим Правилам являются сведения о границах территориальных зон, которые должны содержать графическое описание местоположения границ территориальных зон, перечень координат характерных точек этих границ в системе координат, используемой для ведения Единого государственного реестра недвижимости.

2. Порядок применения Правил и внесения в них изменений включает в себя положения:
 - 1) о регулировании землепользования и застройки;
 - 2) об изменении видов разрешенного использования земельных участков и объектов капитального строительства физическими и юридическими лицами;
 - 3) о подготовке документации по планировке территории органами местного самоуправления;
 - 4) о проведении общественных обсуждений или публичных слушаний по вопросам землепользования и застройки;
 - 5) о внесении изменений в Правила;
 - 6) о регулировании иных вопросов землепользования и застройки.

5. Использование объектов недвижимости, не соответствующих настоящим Правилам

1. Земельные участки или объекты капитального строительства, виды разрешенного использования, предельные (минимальные и (или) максимальные) размеры и предельные параметры которых не соответствуют градостроительному регламенту, могут использоваться без установления срока приведения их в соответствие с градостроительным регламентом, за исключением случаев, если использование таких земельных участков и объектов капитального строительства опасно для жизни или здоровья человека, для окружающей среды, объектов культурного наследия.

2. Реконструкция указанных в подпункте 1 настоящего пункта объектов капитального строительства может осуществляться только путем приведения таких объектов в соответствие с градостроительным регламентом или путем уменьшения их несоответствия предельным параметрам разрешенного строительства, реконструкции. Изменение видов разрешенного использования указанных земельных участков и объектов капитального строительства может осуществляться путем приведения их в соответствие с видами разрешенного использования земельных участков и объектов капитального строительства, установленными градостроительным регламентом.

3. В случае если использование указанных в подпункте 1 настоящего пункта земельных участков и объектов капитального строительства продолжается и опасно для жизни или здоровья человека, для окружающей среды, объектов культурного наследия, в соответствии с федеральными законами может быть наложен запрет на использование таких земельных участков и объектов.

6. Открытость и доступность информации о землепользовании и застройке

1. Настоящие Правила являются открытыми и общедоступными.

2. Настоящие Правила подлежат опубликованию в порядке, установленном для официального опубликования нормативных правовых актов Воронежской области, и размещению в федеральной государственной информационной системе территориального планирования и в государственной информационной системе обеспечения градостроительной деятельности.

Раздел 2. Положения о регулировании землепользования и застройки

7. Перераспределение полномочий между органами местного самоуправления Русановского сельского поселения Терновского муниципального района Воронежской области и департаментом архитектуры и градостроительства Воронежской области

1. На основании Закона Воронежской области от 20.12.2018 № 173-ОЗ «О перераспределении полномочий по утверждению правил землепользования и застройки между органами местного самоуправления поселений Воронежской области, городского округа город Нововоронеж, Борисоглебского городского округа и исполнительными органами государственной власти Воронежской области» (далее – Закон Воронежской области) и в соответствии со статьей 8.2 ГрК РФ, пунктом 6.1 статьи 26.3 Федерального закона от 06.10.1999 № 184-ФЗ «Об общих принципах организации законодательных (представительных) и исполнительных органов государственной власти субъектов Российской Федерации», частью 1.2 статьи 17 Федерального закона от 06.10.2003 № 131-ФЗ «Об общих принципах организации местного самоуправления в Российской Федерации» полномочия по утверждению Правил перераспределены между органами местного самоуправления Русановского сельского поселения Терновского муниципального района Воронежской области и департаментом архитектуры и градостроительства Воронежской области (далее – Уполномоченный орган) на срок, установленный Законом Воронежской области.

2. После истечения срока, указанного в Законе Воронежской области, полномочия Уполномоченного органа, предусмотренные настоящими Правилами, осуществляются органами местного самоуправления Русановского сельского поселения Терновского муниципального района Воронежской области в соответствии с требованиями ГрК РФ.

8. Полномочия Уполномоченного органа по вопросам землепользования и застройки

1. Полномочия Уполномоченного органа по вопросам землепользования и застройки включают:

1) принятие решений о подготовке проекта Правил, о подготовке проекта о внесении изменений в Правила;

2) утверждение Правил, утверждение внесения изменений в Правила;

3) принятие решений о предоставлении разрешений на условно разрешенный вид использования объектов капитального строительства или земельного участка;

4) принятие решений о предоставлении разрешения на отклонение от предельных параметров разрешенного строительства, реконструкции объектов капитального строительства;

5) иные полномочия в соответствии с действующим законодательством.

9. Комиссия по подготовке проектов Правил

1. Комиссия по подготовке проектов правил землепользования и застройки поселений Воронежской области, городского округа город Нововоронеж, Борисоглебского городского округа (далее – Комиссия) является специально созданным постоянно действующим коллегиальным органом при Уполномоченном органе в целях реализации полномочий, указанных в пункте 8 настоящих Правил, перераспределенных в

соответствии с Законом Воронежской области и обеспечения выполнения задач градостроительного зонирования.

2. Комиссия создается и прекращает свою деятельность приказом Уполномоченного органа.

3. Состав и порядок деятельности Комиссии утверждается приказом Уполномоченного органа.

Раздел 3. Положения об изменении видов разрешенного использования земельных участков и объектов капитального строительства физическими и юридическими лицами

10. Изменение видов разрешенного использования земельных участков и объектов капитального строительства

1. Для каждой из установленных настоящими Правилами территориальных зон могут устанавливаться основные, условно разрешенные и вспомогательные виды разрешенного использования земельных участков и объектов капитального строительства.

2. Изменение одного вида разрешенного использования земельных участков и объектов капитального строительства на другой вид такого использования осуществляется в соответствии с градостроительным регламентом при условии соблюдения требований технических регламентов.

3. Основные и вспомогательные виды разрешенного использования земельных участков и объектов капитального строительства правообладателями земельных участков и объектов капитального строительства, за исключением органов государственной власти, органов местного самоуправления, государственных и муниципальных учреждений, государственных и муниципальных унитарных предприятий, выбираются самостоятельно без дополнительных разрешений и согласования.

4. Решения об изменении одного вида разрешенного использования земельных участков и объектов капитального строительства, расположенных на землях, на которые действие градостроительных регламентов не

распространяется или для которых градостроительные регламенты не устанавливаются, на другой вид такого использования принимаются в соответствии с федеральными законами.

11. Предоставление разрешения на условно разрешенный вид использования земельного участка или объекта капитального строительства

1. Физическое или юридическое лицо, заинтересованное в предоставлении разрешения на условно разрешенный вид использования земельного участка или объекта капитального строительства (далее - разрешение на условно разрешенный вид использования), направляет заявление о предоставлении разрешения на условно разрешенный вид использования в Комиссию. Заявление о предоставлении разрешения на условно разрешенный вид использования может быть направлено в форме электронного документа, подписанного электронной подписью в соответствии с требованиями Федерального закона от 06.04.2011 № 63-ФЗ «Об электронной подписи».

2. Порядок предоставления разрешения на условно разрешенный вид использования земельного участка или объекта капитального строительства определен статьей 39 ГрК РФ.

3. Проект решения о предоставлении разрешения на условно разрешенный вид использования подлежит рассмотрению на общественных обсуждениях или публичных слушаниях, проводимых в порядке, установленном статьей 5.1 ГрК РФ, с учетом положений статьи 39 ГрК РФ.

12. Предоставление разрешения на отклонение от предельных параметров разрешенного строительства, реконструкции объектов капитального строительства

1. Правообладатели земельных участков, размеры которых меньше установленных градостроительным регламентом минимальных размеров земельных участков либо конфигурация, инженерно-геологические или иные характеристики которых неблагоприятны для застройки, вправе обратиться за разрешениями на отклонение от предельных параметров разрешенного

строительства, реконструкции объектов капитального строительства (далее также – разрешение на отклонение от предельных параметров).

2. Правообладатели земельных участков вправе обратиться за разрешениями на отклонение от предельных параметров разрешенного строительства, реконструкции объектов капитального строительства, если такое отклонение необходимо в целях однократного изменения одного или нескольких предельных параметров разрешенного строительства, реконструкции объектов капитального строительства, установленных градостроительным регламентом для конкретной территориальной зоны, не более чем на десять процентов.

3. Порядок предоставления разрешения на отклонение от предельных параметров определен статьей 40 ГрК РФ.

4. Проект решения о предоставлении разрешения на отклонение от предельных параметров подлежит рассмотрению на общественных обсуждениях или публичных слушаниях, проводимых в порядке, установленном статьей 5.1 ГрК РФ, с учетом положений статьи 39 ГрК РФ, за исключением случая, указанного в части 1.1 статьи 40 ГрК РФ.

Раздел 4. Положения о подготовке документации по планировке территории органами местного самоуправления

13. Общие положения о подготовке документации по планировке территории

1. Подготовка документации по планировке территории осуществляется в целях обеспечения устойчивого развития территорий, в том числе выделения элементов планировочной структуры, установления границ земельных участков, установления границ зон планируемого размещения объектов капитального строительства.

2. Подготовка документации по планировке территории осуществляется в соответствии с главой 5 ГрК РФ.

3. Состав и содержание документации по планировке территории определяется ГрК РФ.

Раздел 5. Положения о проведении общественных обсуждений или публичных слушаний по вопросам землепользования и застройки

14. Общие положения о порядке проведения общественных обсуждений или публичных слушаний в сфере градостроительной деятельности

1. В целях соблюдения права человека на благоприятные условия жизнедеятельности, прав и законных интересов правообладателей земельных участков и объектов капитального строительства по проектам правил землепользования и застройки, проектам планировки территории, проектам межевания территории, проектам, предусматривающим внесение изменений в один из указанных утвержденных документов, проектам решений о предоставлении разрешения на условно разрешенный вид использования земельного участка или объекта капитального строительства, проектам решений о предоставлении разрешения на отклонение от предельных параметров разрешенного строительства, реконструкции объектов капитального строительства в соответствии с уставом муниципального образования и (или) нормативным правовым актом представительного органа муниципального образования и с учетом положений ГрК РФ проводятся общественные обсуждения или публичные слушания, за исключением случаев, предусмотренных ГрК РФ и другими федеральными законами.

2. Порядок проведения общественных обсуждений или публичных слушаний определяется ГрК РФ, Уставом Русановского сельского поселения Терновского муниципального района Воронежской области и (или) нормативным правовым актом представительного органа муниципального образования.

Раздел 6. Положения о внесении изменений в Правила

15. Основания и порядок внесения изменений в Правила

1. Основания для рассмотрения вопроса о внесении изменений в настоящие Правила предусмотрены статьей 33 ГрК РФ.
2. Внесение изменений в Правила осуществляется в порядке, предусмотренном статьями 31 и 32 ГрК РФ, с учетом особенностей, установленных статьей 33 ГрК РФ.

Раздел 7. Положения о регулировании иных вопросов землепользования и застройки

16. Общие принципы регулирования иных вопросов землепользования и застройки на территории Русановского сельского поселения Терновского муниципального района Воронежской области

Иные вопросы землепользования и застройки на территории Русановского сельского поселения Терновского муниципального района Воронежской области регулируются законодательством Российской Федерации, Воронежской области, муниципальными правовыми актами Русановского сельского поселения Терновского муниципального района Воронежской области.

ЧАСТЬ II. КАРТА ГРАДОСТРОИТЕЛЬНОГО ЗОНИРОВАНИЯ**17. Карты градостроительного зонирования**

1. Карта градостроительного зонирования территории Русановского сельского поселения Терновского муниципального района Воронежской области.

2. Карта градостроительного зонирования с отображением зон с особыми условиями использования территории Русановского сельского поселения Терновского муниципального района Воронежской области.

2.1. На территории Русановского сельского поселения Терновского муниципального района Воронежской области располагаются следующие объекты культурного наследия:

№ п/п	Наименование объекта культурного наследия	Сведения о границах территории объекта культурного наследия	Сведения о границах защитной зоны объекта культурного наследия	Сведения о границах зоны охраны объекта культурного наследия
1.	Церковь Введения	Не установлена	Установлена приказом управления по охране объектов культурного наследия Воронежской области от 19.11.2019 № 71-01-07/297 «Об утверждении графического описания местоположения границ (с перечнем координат характерных точек этих границ) защитных зон объектов культурного наследия, расположенных на территории Воронежской области»	Не установлена

18. Перечень территориальных зон, установленных на карте градостроительного зонирования

1. Порядок установления территориальных зон определен статьей 34 ГрК РФ. На карте градостроительного зонирования установлены следующие виды территориальных зон:

Наименование территориальной зоны	Кодовое обозначение территориальной зоны
Жилые зоны	
Зона застройки индивидуальными жилыми домами	Ж1
Общественно-деловые зоны	
Общественно-деловая зона	ОД
Зоны инженерной и транспортной инфраструктуры	
Зона улиц, дорог, инженерной и транспортной инфраструктуры	ИТ1

Наименование территориальной зоны	Кодовое обозначение территориальной зоны
Зоны сельскохозяйственного использования	
Зона сельскохозяйственного использования в границах населенных пунктов	CX1
Зона сельскохозяйственного производства	CX2
Зоны рекреационного назначения	
Зона рекреационного назначения - объектов отдыха	P1
Зоны специального назначения	
Зона ритуальных объектов	CH1
Зона иного специального назначения	CH2

2. Настоящими Правилами на территории Русановского сельского поселения Терновского муниципального района Воронежской области установлены следующие территориальные зоны:

Наименование территориальной зоны	Кодовое обозначение территориальной зоны
Жилые зоны	
Зона застройки индивидуальными жилыми домами села Русаново	Ж1/1
Зона застройки индивидуальными жилыми домами села Поляна	Ж1/2
Общественно-деловые зоны	
Общественно-деловая зона села Русаново	ОД/1
Общественно-деловая зона села Поляна	ОД/2
Зоны инженерной и транспортной инфраструктуры	
Зона улиц, дорог, инженерной и транспортной инфраструктуры села Русаново	ИТ1/1
Зона улиц, дорог, инженерной и транспортной инфраструктуры села Поляна	ИТ1/2
Зона улиц, дорог, инженерной и транспортной инфраструктуры за границами населенных пунктов	ИТ1
Зоны сельскохозяйственного использования	
Зона сельскохозяйственного использования в границах населенного пункта села Русаново	CX1/1
Зона сельскохозяйственного использования в границах населенного пункта села Поляна	CX1/2
Зона сельскохозяйственного производства села Русаново	CX2/1
Зона сельскохозяйственного производства за границами населенных пунктов	CX2
Зоны рекреационного назначения	
Зона рекреационного назначения - объектов отдыха села Русаново	P1/1
Зоны специального назначения	
Зона ритуальных объектов села Русаново	CH1/1
Зона ритуальных объектов села Поляна	CH1/2
Зона иного специального назначения за границами населенных пунктов	CH2

3. Сведения о границах территориальных зон, содержащие графическое описание местоположения границ территориальных зон, перечень координат

характерных точек границ территориальных зон села Русаново, являются приложением № 1 к настоящим Правилам.

4. Сведения о границах территориальных зон, содержащие графическое описание местоположения границ территориальных зон, перечень координат характерных точек границ территориальных зон села Поляна, являются приложением № 2 к настоящим Правилам.

5. Сведения о границах территориальных зон, содержащие графическое описание местоположения границ территориальных зон, перечень координат характерных точек границ территориальных зон, расположенных за границами населенных пунктов на территории Русановского сельского поселения, являются приложением № 3 к настоящим Правилам.

ЧАСТЬ III. ГРАДОСТРОИТЕЛЬНЫЕ РЕГЛАМЕНТЫ

19. Общие положения о градостроительном регламенте

1. Градостроительным регламентом определяется правовой режим земельных участков, равно как всего, что находится над и под поверхностью земельных участков и используется в процессе их застройки и последующей эксплуатации объектов капитального строительства.

2. Действие градостроительного регламента распространяется в равной мере на все земельные участки и объекты капитального строительства, расположенные в пределах границ территориальной зоны, обозначенной на карте градостроительного зонирования.

3. Земли и земельные участки, на которые действие градостроительных регламентов не распространяется или для которых градостроительные регламенты не устанавливаются, определены статьей 36 ГрК РФ.

20. Виды разрешенного использования

1. Разрешенное использование земельных участков и объектов капитального строительства может быть следующих видов:

- основные виды разрешенного использования;
- условно разрешенные виды использования;
- вспомогательные виды разрешенного использования,

допустимые только в качестве дополнительных по отношению к основным видам разрешенного использования и условно разрешенным видам использования и осуществляемые совместно с ними.

2. Виды разрешенного использования (далее – ВРИ) земельных участков в настоящих Правилах определяются в соответствии с приказом Федеральной службы государственной регистрации, кадастра и картографии от 10.11.2020 № П/0412 «Об утверждении классификатора видов разрешенного использования земельных участков».

21. Градостроительные регламенты территориальных зон

1. Градостроительные регламенты территориальных зон Ж1/1, Ж1/2

№ п/п	Код ВРИ	Наименование ВРИ	Предельные (минимальные и (или) максимальные) размеры земельных участков, в том числе их площадь, м ²		Максимальный процент застройки в границах земельного участка	Предельное количество этажей или предельная высота зданий, строений, сооружений	Минимальные отступы от границ земельных участков в целях определения мест допустимого размещения зданий, строений, сооружений, за пределами которых запрещено строительство зданий, строений, сооружений
			min	max			
ОСНОВНЫЕ ВИДЫ РАЗРЕШЕННОГО ИСПОЛЬЗОВАНИЯ ЗЕМЕЛЬНЫХ УЧАСТКОВ И ОБЪЕКТОВ КАПИТАЛЬНОГО СТРОИТЕЛЬСТВА							
1	2.1	Для индивидуального жилищного строительства	400	5000	50%	3 этажа	3 метра
2	2.3	Блокированная жилая застройка	80	3000	50%	3 этажа	3 метра; 0 метров – при примыкании к соседним зданиям
3	2.2	Для ведения личного подсобного хозяйства (приусадебный земельный участок)	300	5000	30%	3 этажа	3 метра
4	1.19	Сенокосение	600	50000	0%	не подлежат установлению	
5	1.20	Выпас сельскохозяйственных животных	300	50000	0%	не подлежат установлению	
6	3.1.1	Предоставление коммунальных услуг	не подлежат установлению	5000		не подлежат установлению	
7	3.1.2	Административные здания организаций, обеспечивающих предоставление коммунальных услуг	не подлежат установлению		60%	3 этажа	3 метра
8	3.2.2	Оказание социальной помощи населению	не подлежат установлению		60%	3 этажа	3 метра
9	3.2.3	Оказание услуг связи	не подлежат установлению		60%	3 этажа	3 метра
10	3.4.1	Амбулаторно-поликлиническое обслуживание	не подлежат установлению			3 этажа	3 метра

№ п/п	Код ВРИ	Наименование ВРИ	Пределы (минимальные и (или) максимальные) размеры земельных участков, в том числе их площадь, м ²		Максимальный процент застройки в границах земельного участка	Пределное количество этажей или предельная высота зданий, строений, сооружений	Минимальные отступы от границ земельных участков в целях определения мест допустимого размещения зданий, строений, сооружений, за пределами которых запрещено строительство зданий, строений, сооружений
			min	max			
11	3.5.1	Дошкольное, начальное и среднее общее образование	не подлежат установлению			4 этажа	3 метра
12	3.6.2.	Парки культуры и отдыха	не подлежат установлению				
13	5.1.3	Площадки для занятий спортом	не подлежат установлению				
14	9.3	Историко-культурная деятельность	не подлежат установлению				
15	11.0	Водные объекты	не подлежат установлению				
16	11.1	Общее пользование водными объектами	не подлежат установлению				
17	12.0	Земельные участки (территории) общего пользования	не подлежат установлению				
18	12.0.1	Улично-дорожная сеть	не подлежат установлению				
19	12.0.2	Благоустройство территории	не подлежат установлению				
УСЛОВНО РАЗРЕШЕННЫЕ ВИДЫ ИСПОЛЬЗОВАНИЯ ЗЕМЕЛЬНЫХ УЧАСТКОВ И ОБЪЕКТОВ КАПИТАЛЬНОГО СТРОИТЕЛЬСТВА							
20	2.1.1	Малозатяжная многоквартирная жилая застройка	600	не подлежат установлению	45%	4 этажа	6 метров
21	2.7.1	Хранение автотранспорта	не подлежат установлению				
22	3.3	Бытовое обслуживание	200	5000	60%	3 этажа	3 метра
23	3.6.1	Объекты культурно-досуговой деятельности	200	5000	60%	3 этажа	3 метра
24	3.7.1	Осуществление религиозных обрядов	не подлежат установлению				3 метра
25	3.8.1	Государственное управление	не подлежат установлению		60%	4 этажа	3 метра
26	3.10.1	Амбулаторное ветеринарное обслуживание	200	5000	60%	3 этажа	3 метра
27	4.1	Деловое управление	не подлежат установлению		60%	4 этажа	3 метра
28	4.4	Магазины	200	5000	60%	3 этажа	3 метра

№ п/п	Код ВРИ	Наименование ВРИ	Пределы (минимальные и (или) максимальные) размеры земельных участков, в том числе их площадь, м ²		Максимальный процент застройки в границах земельного участка	Пределное количество этажей или предельная высота зданий, строений, сооружений	Минимальные отступы от границ земельных участков в целях определения мест допустимого размещения зданий, строений, сооружений, за пределами которых запрещено строительство зданий, строений, сооружений
			min	max			
29	4.5	Банковская и страховая деятельность	не подлежат установлению		60%	3 этажа	3 метра
30	4.6	Общественное питание	200	5000	50%	3 этажа	3 метра
31	4.7	Гостиничное обслуживание	600	не подлежит установлению	45%	4 этажа	6 метров
32	4.9	Служебные гаражи	не подлежат установлению	5000	60%	не подлежит установлению	3 метра
33	5.1.2	Обеспечение занятий спортом в помещениях	не подлежат установлению		45%	не подлежит установлению	3 метра
34	6.4	Пищевая промышленность	не подлежат установлению	5000	не подлежит установлению	15 метров	3 метра
35	8.3	Обеспечение внутреннего правопорядка	не подлежат установлению				3 метра
36	11.3	Гидротехнические сооружения	не подлежат установлению				
37	13.1	Ведение огородничества	100	4500	0%	не подлежат установлению	
38	13.2	Ведение садоводства	400	2000	30%	3 этажа	3 метра

Ограничения использования земельных участков и объектов капитального строительства, устанавливаемые в соответствии с законодательством Российской Федерации, определяются пунктом 22 настоящих Правил.

2. Градостроительные регламенты территориальных зон ОД1, ОД2

№ п/п	Код ВРИ	Наименование ВРИ	Предельные (минимальные и (или) максимальные) размеры земельных участков, в том числе их площадь, м ²		Максимальный процент застройки в границах земельного участка	Предельное количество этажей или предельная высота зданий, строений, сооружений	Минимальные отступы от границ земельных участков в целях определения мест допустимого размещения зданий, строений, сооружений, за пределами которых запрещено строительство зданий, строений, сооружений
			min	max			
ОСНОВНЫЕ ВИДЫ РАЗРЕШЕННОГО ИСПОЛЬЗОВАНИЯ ЗЕМЕЛЬНЫХ УЧАСТКОВ И ОБЪЕКТОВ КАПИТАЛЬНОГО СТРОИТЕЛЬСТВА							
1	3.1.1	Предоставление коммунальных услуг	не подлежит установлению	5000		не подлежат установлению	
2	3.1.2	Административные здания организаций, обеспечивающих предоставление коммунальных услуг	не подлежат установлению		60%	не подлежит установлению	3 метра
3	3.2.2	Оказание социальной помощи населению	не подлежат установлению		60%	не подлежит установлению	6 метров
4	3.2.3	Оказание услуг связи	не подлежат установлению		60%	не подлежит установлению	6 метров
5	3.3	Бытовое обслуживание	200	не подлежит установлению	60%	не подлежит установлению	6 метров
6	3.4.1	Амбулаторно-поликлиническое обслуживание	не подлежат установлению			не подлежат установлению	6 метров
7	3.5.1	Дошкольное, начальное и среднее общее образование	не подлежат установлению			4 этажа	6 метров
8	3.6.1	Объекты культурно-досуговой деятельности	не подлежат установлению		60%	не подлежит установлению	6 метров
9	3.6.2.	Парки культуры и отдыха	не подлежат установлению				
10	3.7.1	Осуществление религиозных обрядов	не подлежат установлению				6 метров
11	3.7.2	Религиозное управление и образование	не подлежат установлению				6 метров
12	3.8.1	Государственное управление	не подлежат установлению		60%	не подлежат установлению	6 метров
13	3.10.1	Амбулаторное ветеринарное	не подлежат установлению		60%	не подлежат установлению 3 этажа	3 метра

№ п/п	Код ВРИ	Наименование ВРИ	Пределы (минимальные и (или) максимальные) размеры земельных участков, в том числе их площадь, м ²		Максимальный процент застройки в границах земельного участка	Пределное количество этажей или предельная высота зданий, строений, сооружений	Минимальные отступы от границ земельных участков в целях определения мест допустимого размещения зданий, строений, сооружений, за пределами которых запрещено строительство зданий, строений, сооружений
			min	max			
		обслуживание					
14	4.1	Деловое управление	не подлежат установлению		50%	не подлежит установлению	6 метров
15	4.4	Магазины	200	не подлежит установлению	60%	не подлежит установлению	3 метра
16	4.5	Банковская и страховая деятельность	не подлежат установлению		60%	не подлежит установлению	6 метров
17	4.6	Общественное питание	400	не подлежит установлению	50%	не подлежит установлению	6 метров
18	4.7	Гостиничное обслуживание	600	не подлежит установлению	45%	не подлежит установлению	6 метров
19	4.9	Служебные гаражи	не подлежат установлению				3 метра
20	5.1.3	Площадки для занятий спортом	не подлежат установлению				
21	8.3	Обеспечение внутреннего правопорядка	не подлежат установлению				3 метра
22	9.3	Историко-культурная деятельность	не подлежат установлению				
23	12.0	Земельные участки (территории) общего пользования	не подлежат установлению				
24	12.0.1	Улично-дорожная сеть	не подлежат установлению				
25	12.0.2	Благоустройство территории	не подлежат установлению				
УСЛОВНО РАЗРЕШЕННЫЕ ВИДЫ ИСПОЛЬЗОВАНИЯ ЗЕМЕЛЬНЫХ УЧАСТКОВ И ОБЪЕКТОВ КАПИТАЛЬНОГО СТРОИТЕЛЬСТВА							
26	2.1	Для индивидуального жилищного строительства	300	1000	50%	3 этажа	3 метра
27	2.2	Для ведения личного подсобного хозяйства (присадебный земельный участок)	300	5000	40%	3 этажа	3 метра
28	6.4	Пищевая промышленность	400	5000	50%	15 метров	3 метра

Ограничения использования земельных участков и объектов капитального строительства, устанавливаемые в соответствии с законодательством Российской Федерации, определяются пунктом 22 настоящих Правил.

3. Градостроительные регламенты территориальных зон ИТ1/1, ИТ1/2, ИТ1

№ п/п	Код ВРИ	Наименование ВРИ	Предельные (минимальные и (или) максимальные) размеры земельных участков, в том числе их площадь, м ²		Максимальный процент застройки в границах земельного участка	Предельное количество этажей или предельная высота зданий, строений, сооружений	Минимальные отступы от границ земельных участков в целях определения мест допустимого размещения зданий, строений, сооружений, за пределами которых запрещено строительство зданий, строений, сооружений
			min	max			
ОСНОВНЫЕ ВИДЫ РАЗРЕШЕННОГО ИСПОЛЬЗОВАНИЯ ЗЕМЕЛЬНЫХ УЧАСТКОВ И ОБЪЕКТОВ КАПИТАЛЬНОГО СТРОИТЕЛЬСТВА							
1	7.2.1	Размещение автомобильных дорог	не подлежат установлению				
2	3.1.1	Предоставление коммунальных услуг	не подлежат установлению				
3	6.8	Связь	не подлежат установлению				3 метра
4	11.3	Гидротехнические сооружения	не подлежат установлению				
5	12.0	Земельные участки (территории) общего пользования	не подлежат установлению				
6	12.0.1	Улично-дорожная сеть	не подлежат установлению				
7	12.0.2	Благоустройство территории	не подлежат установлению				
УСЛОВНО РАЗРЕШЕННЫЕ ВИДЫ ИСПОЛЬЗОВАНИЯ ЗЕМЕЛЬНЫХ УЧАСТКОВ И ОБЪЕКТОВ КАПИТАЛЬНОГО СТРОИТЕЛЬСТВА							
8	4.9.1	Объекты дорожного сервиса	не подлежат установлению				3 метра

Ограничения использования земельных участков и объектов капитального строительства, устанавливаемые в соответствии с законодательством Российской Федерации, определяются пунктом 22 настоящих Правил.

4. Градостроительные регламенты территориальных зон СХ1/1, СХ1/2

№ п/п	Код ВРИ	Наименование ВРИ	Предельные (минимальные и (или) максимальные) размеры земельных участков, в том числе их площадь, м ²		Максимальный процент застройки в границах земельного участка	Предельное количество этажей или предельная высота зданий, строений, сооружений	Минимальные отступы от границ земельных участков в целях определения мест допустимого размещения зданий, строений, сооружений, за пределами которых запрещено строительство зданий, строений, сооружений
			min	max			
ОСНОВНЫЕ ВИДЫ РАЗРЕШЕННОГО ИСПОЛЬЗОВАНИЯ ЗЕМЕЛЬНЫХ УЧАСТКОВ И ОБЪЕКТОВ КАПИТАЛЬНОГО СТРОИТЕЛЬСТВА							
1	1.2	Выращивание зерновых и иных сельскохозяйственных культур	не подлежат установлению				
2	1.3	Овощеводство	не подлежат установлению				
3	1.4	Выращивание тонизирующих, лекарственных, цветочных культур	не подлежат установлению				
4	1.5	Садоводство	не подлежат установлению				
5	1.12	Пчеловодство	не подлежат установлению				
6	1.13	Рыбоводство	не подлежат установлению				
7	1.16	Ведение личного подсобного хозяйства на полевых участках	не подлежат установлению				
8	1.17	Питомники	не подлежат установлению				
9	1.19	Сенокосные	не подлежат установлению				
10	1.20	Выпас сельскохозяйственных животных	не подлежат установлению				
11	3.1.1	Предоставление коммунальных услуг	не подлежат установлению				
12	11.0	Водные объекты	не подлежат установлению				
13	11.1	Общее пользование водными объектами	не подлежат установлению				
14	12.0	Земельные участки (территории) общего пользования	не подлежат установлению				
15	12.0.1	Улично-дорожная сеть	не подлежат установлению				
16	12.0.2	Благоустройство территории	не подлежат установлению				
17	13.1	Ведение огородинчества	100	4 500	0%		не подлежат установлению

№ п/п	Код ВРИ	Наименование ВРИ	Пределы (минимальные и (или) максимальные) размеры земельных участков, в том числе их площадь, м ²		Максимальный процент застройки в границах земельного участка	Пределное количество этажей или предельная высота зданий, строений, сооружений	Минимальные отступы от границ земельных участков в целях определения мест допустимого размещения зданий, строений, сооружений, за пределами которых запрещено строительство зданий, строений, сооружений
			min	max			
УСЛОВНО РАЗРЕШЕННЫЕ ВИДЫ ИСПОЛЬЗОВАНИЯ ЗЕМЕЛЬНЫХ УЧАСТКОВ И ОБЪЕКТОВ КАПИТАЛЬНОГО СТРОИТЕЛЬСТВА							
18	1.15	Хранение и переработка сельскохозяйственной продукции	не подлежат установлению				3 метра
19	5.4	Причалы для маломерных судов	не подлежат установлению				
20	6.8	Связь	не подлежат установлению				3 метра
21	9.3	Историко-культурная деятельность	не подлежат установлению				
22	11.2	Специальное пользование водными объектами	не подлежат установлению				
23	11.3	Гидротехнические сооружения	не подлежат установлению				

Ограничения использования земельных участков и объектов капитального строительства, устанавливаемые в соответствии с законодательством Российской Федерации, определяются пунктом 22 настоящих Правил.

5. Градостроительные регламенты территориальных зон СХ2/1, СХ2

№ п/п	Код ВРИ	Наименование ВРИ	Предельные (минимальные и (или) максимальные) размеры земельных участков, в том числе их площадь, м ²		Максимальный процент застройки в границах земельного участка	Предельное количество этажей или предельная высота зданий, строений, сооружений	Минимальные отступы от границ земельных участков в целях определения мест допустимого размещения зданий, строений, сооружений, за пределами которых запрещено строительство зданий, строений, сооружений
			min	max			
ОСНОВНЫЕ ВИДЫ РАЗРЕШЕННОГО ИСПОЛЬЗОВАНИЯ ЗЕМЕЛЬНЫХ УЧАСТКОВ И ОБЪЕКТОВ КАПИТАЛЬНОГО СТРОИТЕЛЬСТВА							
1	1.1	Растенневодство	не подлежат установлению				
2	1.12	Пчеловодство	не подлежат установлению				
3	1.13	Рыбоводство	не подлежат установлению				
4	1.15	Хранение и переработка сельскохозяйственной продукции	не подлежат установлению				3 метра
5	1.16	Ведение личного подсобного хозяйства на полевых участках	не подлежат установлению				
6	1.17	Питомники	не подлежат установлению				
7	1.18	Обеспечение сельскохозяйственного производства	не подлежат установлению				3 метра
8	3.1.1	Предоставление коммунальных услуг	не подлежат установлению				
9	3.9.3	Проведение научных испытаний	не подлежат установлению				3 метра
10	4.1	Деловое управление	не подлежат установлению		50%	не подлежит установлению	3 метра
11	4.4	Магазины	не подлежат установлению 5000		50%	не подлежит установлению	3 метра
12	4.9.1.1	Заправка транспортных средств	не подлежат установлению			1 этаж	3 метра
13	6.9	Склад	не подлежат установлению		60%	не подлежит установлению	3 метра
14	6.9.1	Складские площадки	не подлежат установлению				
15	8.3	Обеспечение внутреннего правопорядка	не подлежат установлению				3 метра

№ п/п	Код ВРИ	Наименование ВРИ	Пределы (минимальные и (или) максимальные) размеры земельных участков, в том числе их площадь, м ²		Максимальный процент застройки в границах земельного участка	Пределное количество этажей или предельная высота зданий, строений, сооружений	Минимальные отступы от границ земельных участков в целях определения мест допустимого размещения зданий, строений, сооружений, за пределами которых запрещено строительство зданий, строений, сооружений
			min	max			
16	9.3	Историко-культурная деятельность	не подлежат установлению				
17	11.1	Общее пользование водными объектами	не подлежат установлению				
18	12.0	Земельные участки (территории) общего пользования	не подлежат установлению				
19	12.0.1	Улично-дорожная сеть	не подлежат установлению				
20	12.0.2	Благоустройство территории	не подлежат установлению				
УСЛОВНО РАЗРЕШЕННЫЕ ВИДЫ ИСПОЛЬЗОВАНИЯ ЗЕМЕЛЬНЫХ УЧАСТКОВ И ОБЪЕКТОВ КАПИТАЛЬНОГО СТРОИТЕЛЬСТВА							
21	1.7	Животноводство	не подлежат установлению				3 метра
22	6.4	Пищевая промышленность	не подлежат установлению				3 метра
23	6.8	Связь	не подлежат установлению				3 метра
24	11.2	Специальное пользование водными объектами	не подлежат установлению				
25	11.3	Гидротехнические сооружения	не подлежат установлению				

Ограничения использования земельных участков и объектов капитального строительства, устанавливаемые в соответствии с законодательством Российской Федерации, определяются пунктом 22 настоящих Правил.

6. Градостроительный регламент территориальной зоны Р1/1

№ п/п	Код ВРИ	Наименование ВРИ	Предельные (минимальные и (или) максимальные) размеры земельных участков, в том числе их площадь, м ²		Максимальный процент застройки в границах земельного участка	Предельное количество этажей или предельная высота зданий, строений, сооружений	Минимальные отступы от границ земельных участков в целях определения мест допустимого размещения зданий, строений, сооружений, за пределами которых запрещено строительство зданий, строений, сооружений
			min	max			
ОСНОВНЫЕ ВИДЫ РАЗРЕШЕННОГО ИСПОЛЬЗОВАНИЯ ЗЕМЕЛЬНЫХ УЧАСТКОВ И ОБЪЕКТОВ КАПИТАЛЬНОГО СТРОИТЕЛЬСТВА							
1	3.6.2.	Парки культуры и отдыха	не подлежат установлению				
2	5.1.3	Площадки для занятий спортом	не подлежат установлению				
3	9.1	Охрана природных территорий	не подлежат установлению				
4	9.3	Историко-культурная деятельность	не подлежат установлению				
5	11.1	Общее пользование водными объектами	не подлежат установлению				
6	12.0.1	Лично-дорожная сеть	не подлежат установлению				
7	12.0.2	Благоустройство территории	не подлежат установлению				
8	3.1.1	Предоставление коммунальных услуг	не подлежат установлению				
УСЛОВНО РАЗРЕШЕННЫЕ ВИДЫ ИСПОЛЬЗОВАНИЯ ЗЕМЕЛЬНЫХ УЧАСТКОВ И ОБЪЕКТОВ КАПИТАЛЬНОГО СТРОИТЕЛЬСТВА							
9	3.6.1	Объекты культурно-досуговой деятельности	200	3000	45%	не подлежит установлению	3 метра
10	3.7.1	Осуществление религиозных обрядов	не подлежат установлению				3 метра
11	4.6	Общественное питание	200	1000	50%	не подлежит установлению	3 метра

Ограничения использования земельных участков и объектов капитального строительства, устанавливаемые в соответствии с законодательством Российской Федерации, определяются пунктом 22 настоящих Правил.

7. Градостроительные регламенты территориальных зон СН1/1, СН1/2

№ п/п	Код ВРИ	Наименование ВРИ	Предельные (минимальные и (или) максимальные) размеры земельных участков, в том числе их площадь, м ²		Максимальный процент застройки в границах земельного участка	Предельное количество этажей или предельная высота зданий, строений, сооружений	Минимальные отступы от границ земельных участков в целях определения мест допустимого размещения зданий, строений, сооружений, за пределами которых запрещено строительство зданий, строений, сооружений
			min	max			
ОСНОВНЫЕ ВИДЫ РАЗРЕШЕННОГО ИСПОЛЬЗОВАНИЯ ЗЕМЕЛЬНЫХ УЧАСТКОВ И ОБЪЕКТОВ КАПИТАЛЬНОГО СТРОИТЕЛЬСТВА							
1	12.1	Ритуальная деятельность	не подлежат установлению	400000	не подлежат установлению		3 метра
2	9.3	Историко-культурная деятельность	не подлежат установлению				
3	12.0	Земельные участки (территории) общего пользования	не подлежат установлению				
4	12.0.1	Улично-дорожная сеть	не подлежат установлению				
5	12.0.2	Благоустройство территории	не подлежат установлению				
6	3.1.1	Предоставление коммунальных услуг	не подлежат установлению				
7	8.3	Обеспечение внутреннего правопорядка	не подлежат установлению				3 метра
УСЛОВНО РАЗРЕШЕННЫЕ ВИДЫ ИСПОЛЬЗОВАНИЯ ЗЕМЕЛЬНЫХ УЧАСТКОВ И ОБЪЕКТОВ КАПИТАЛЬНОГО СТРОИТЕЛЬСТВА							
8	3.7.1	Осуществление религиозных обрядов	не подлежат установлению				3 метра

Ограничения использования земельных участков и объектов капитального строительства, устанавливаемые в соответствии с законодательством Российской Федерации, определяются пунктом 22 настоящих Правил.

8. Градостроительный регламент территориальной зоны СН2

№ п/п	Код ВРИ	Наименование ВРИ	Предельные (минимальные и (или) максимальные) размеры земельных участков, в том числе их площадь, м ²		Максимальный процент застройки в границах земельного участка	Предельное количество этажей или предельная высота зданий, строений, сооружений	Минимальные отступы от границ земельных участков в целях определения мест допустимого размещения зданий, строений, сооружений, за пределами которых запрещено строительство зданий, строений, сооружений
			min	max			
ОСНОВНЫЕ ВИДЫ РАЗРЕШЕННОГО ИСПОЛЬЗОВАНИЯ ЗЕМЕЛЬНЫХ УЧАСТКОВ И ОБЪЕКТОВ КАПИТАЛЬНОГО СТРОИТЕЛЬСТВА							
1	8.0	Обеспечение обороны и безопасности	не подлежат установлению				
2	8.1	Обеспечение внутренних сил	не подлежат установлению				
3	8.3	Обеспечение внутреннего правопорядка	не подлежат установлению				
УСЛОВНО РАЗРЕШЕННЫЕ ВИДЫ ИСПОЛЬЗОВАНИЯ ЗЕМЕЛЬНЫХ УЧАСТКОВ И ОБЪЕКТОВ КАПИТАЛЬНОГО СТРОИТЕЛЬСТВА							
4	Не устанавливаются						

Ограничения использования земельных участков и объектов капитального строительства, устанавливаемые в соответствии с законодательством Российской Федерации, определяются пунктом 22 настоящих Правил.

22. Ограничения использования земельных участков и объектов капитального строительства, устанавливаемые в соответствии с законодательством Российской Федерации

1. На территории Русановского сельского поселения Терновского муниципального района Воронежской области располагаются следующие зоны с особыми условиями использования территории:

- 1) защитная зона объекта культурного наследия,

- 2) охранный зона объектов электроэнергетики (объектов электросетевого хозяйства и объектов по производству электрической энергии);
- 3) охранный зона трубопроводов (газопроводов, нефтепроводов и нефтепродуктопроводов, аммиакопроводов);
- 4) охранный зона линий и сооружений связи;
- 5) водоохранная (рыбоохранная) зона;
- 6) прибрежная защитная полоса;
- 7) зоны санитарной охраны источников питьевого и хозяйственно-бытового водоснабжения, а также устанавливаемые в случаях, предусмотренных Водным кодексом Российской Федерации, в отношении подземных водных объектов зоны специальной охраны;
- 8) зоны затопления и подтопления;
- 9) санитарно-защитная зона;
- 10) охранный зона пунктов государственной геодезической сети, государственной нивелирной сети и государственной гравиметрической сети.

2. Ограничения для зон с особыми условиями использования территории установлены в соответствии с действующими нормативами.

№ п/п	Вид зоны	Ограничения в использовании земельных участков и объектов капитального строительства	Основания установления ограничений
1	Защитная зона объекта культурного наследия	Запрещается строительство объектов капитального строительства и их реконструкция, связанная с изменением их параметров (высоты, количества этажей, площади), за исключением строительства и реконструкции линейных объектов.	Приказ управления по охране объектов культурного наследия Воронежской области от 19.11.2019 № 71-01-07/297 «Об утверждении графического описания местоположения границ (с перечнем координат характерных точек этих границ) защитных зон объектов культурного наследия».

2	Охранная зона объектов электроэнергетики (объектов электросетевого хозяйства и объектов по производству электрической энергии)	<p>1. В охранных зонах объектов электросетевого хозяйства, размещенных на земельных участках, запрещается осуществлять любые действия, которые могут нарушить безопасную работу объектов электросетевого хозяйства, в том числе привести к их повреждению или уничтожению, и (или) повлечь причинение вреда жизни, здоровью граждан и имуществу физических или юридических лиц, а также повлечь нанесение экологического ущерба и возникновение пожаров, в том числе:</p> <ul style="list-style-type: none"> - набрасывать на провода и опоры воздушных линий электропередачи посторонние предметы, а также подниматься на опоры воздушных линий электропередачи; - размещать любые объекты и предметы (материалы) в пределах созданных в соответствии с требованиями нормативно-технических документов проходов и подъездов для доступа к объектам электросетевого хозяйства, а также проводить любые работы и возводить сооружения, которые могут препятствовать доступу к объектам электросетевого хозяйства, без создания необходимых для такого доступа проходов и подъездов; - находиться в пределах огороженной территории и помещениях распределительных устройств и подстанций, открывать двери и люки распределительных устройств и подстанций, производить переключения и подключения в электрических сетях (указанное требование не распространяется на работников, занятых выполнением разрешенных в установленном порядке работ), разводить огонь в пределах охранных зон вводных и распределительных устройств, подстанций, воздушных линий электропередачи, а также в охранных зонах кабельных линий электропередачи; - размещать свалки; - производить работы ударными механизмами, сбрасывать тяжести массой свыше 5 тонн, производить сброс и слив едких и коррозионных веществ и горюче-смазочных материалов (в охранных зонах подземных кабельных линий электропередачи). <p>2. Для объектов электросетевого хозяйства напряжением свыше</p>	расположенных на территории Воронежской области»
			<p>Постановление Правительства Российской Федерации от 24.02.2009 № 160 «О порядке установления охранных зон объектов электросетевого хозяйства и особых условий использования земельных участков, расположенных в границах таких зон»</p> <p>Постановление Правительства Российской Федерации от 18.11.2013 № 1033 «О порядке установления охранных зон объектов по производству электрической энергии и особых условий использования земельных участков, расположенных в границах таких зон»</p>

1000 вольт, помимо действий, предусмотренных пунктом 1, запрещается:

- складировать или размещать хранилища любых, в том числе горюче-смазочных материалов;
- размещать детские и спортивные площадки, стадионы, рынки, торговые точки, полевые станы, загоны для скота, гаражи и стоянки всех видов машин и механизмов, проводить любые мероприятия, связанные с большим скоплением людей, не занятых выполнением разрешённых в установленном порядке работ (в охранных зонах воздушных линий электропередачи);
- использовать (запускать) любые летательные аппараты, в том числе воздушных змеев, спортивные модели летательных аппаратов (в охранных зонах воздушных линий электропередачи);
- бросать якоря с судов и осуществлять их проход с отдалёнными якорями, цепями, лотами, волокушами и тралями (в охранных зонах подводных кабельных линий электропередачи);
- осуществлять проход судов с поднятыми стрелами кранов и других механизмов (в охранных зонах воздушных линий электропередачи).

3. Без письменного решения о согласовании сетевой организации запрещается:

- строительство, капитальный ремонт, реконструкция или снос зданий и сооружений;
- горные, взрывные, мелноративные работы, в том числе связанные с временным затоплением земель;
- посадка и вырубка деревьев и кустарников;
- дноуглубительные, землечерпальные и погрузочно-разгрузочные работы, добыча рыбы, других водных животных и растений придонными орудиями лова, устройство водопоев, колка и заготовка льда (в охранных зонах подводных кабельных линий электропередачи);
- проход судов, у которых расстояние по вертикали от верхнего крайнего габарита с грузом или без груза до нижней точки провеса проводов переходов воздушных линий электропередачи через водоёмы менее минимально допустимого расстояния, в том числе с учётом максимального уровня подъёма воды при паводке;
- проезд машин и механизмов, имеющих общую высоту с грузом

	<p>или без груза от поверхности дороги более 4,5 метра (в охранных зонах воздушных линий электропередачи);</p> <ul style="list-style-type: none"> - земляные работы на глубине более 0,3 метра (на вспахиваемых землях на глубине более 0,45 метра), а также планировка грунта (в охранных зонах подземных кабельных линий электропередачи); - полив сельскохозяйственных культур в случае, если высота струи воды может составить свыше 3 метров (в охранных зонах воздушных линий электропередачи); - полевые сельскохозяйственные работы с применением сельскохозяйственных машин и оборудования высотой более 4 метров (в охранных зонах воздушных линий электропередачи) или полевые сельскохозяйственные работы, связанные с вспашкой земли (в охранных зонах кабельных линий электропередачи). <p>4. Для объектов электросетевого хозяйства напряжением до 1000 вольт, помимо действий, предусмотренных пунктом 3, без письменного решения о согласовании сетевых организаций запрещается:</p> <ul style="list-style-type: none"> - размещать детские и спортивные площадки, стадионы, рынки, торговые точки, полевые станы, загоны для скота, гаражи и стоянки всех видов машин и механизмов, садовые, огородные земельные участки и иные объекты недвижимости, расположенные в границах территории ведения гражданами садоводства или огородничества для собственных нужд объекты жилищного строительства, в том числе индивидуального (в охранных зонах воздушных линий электропередачи); - складировать или размещать хранилища любых, в том числе горюче-смазочных материалов; - устранять причалы для стоянки судов, барж и плавучих кранов, бросать якоря с судов и осуществлять их проход с отданными якорями, цепями, лотами, волокушами и трапами (в охранных зонах подводных кабельных линий электропередачи). <p>5. В охранных зонах объектов по производству электрической энергии запрещается осуществлять действия, которые могут нарушить безопасную работу объектов, в том числе привести к их повреждению или уничтожению и (или) повлечь причинение вреда жизни, здоровью граждан и имуществу физических или</p>
--	--

		<p>юридических лиц, а также нанесение вреда окружающей среде и возникновение пожаров и чрезвычайных ситуаций, а именно:</p> <ul style="list-style-type: none"> - убирать, перемещать, засыпать и повреждать предупреждающие знаки; - размещать кладбища, скотомогильники, захоронения отходов производства и потребления, радиоактивных, химических, взрывчатых, токсичных, отравляющих и ядовитых веществ; - производить сброс и слив едких и коррозионных веществ, в том числе растворов кислот, щелочей и солей, а также горюче-смазочных материалов; - разводить огонь и размещать какие-либо открытые или закрытые источники огня; - проводить работы, размещать объекты и предметы, возводить сооружения, которые могут препятствовать доступу к объектам, без создания необходимых для такого доступа проходов и подъездов; - производить работы ударными механизмами, сбрасывать тяжести массой свыше 5 тонн; - складировать любые материалы, в том числе взрывоопасные, пожароопасные и горюче-смазочные. <p>6. Без письменного согласования владельцев объектов по производству электрической энергии запрещается:</p> <ul style="list-style-type: none"> - размещать детские и спортивные площадки, стадионы, рынки, торговые точки, полевые станы, загоны для скота, гаражи и стоянки всех видов машин и механизмов; - проводить любые мероприятия, связанные с пребыванием людей, не занятых выполнением работ, разрешенных в установленном порядке; - осуществлять горные, взрывные, мелноративные работы, в том числе связанные с временным затоплением земель. 	
3	<p>Охранная зона трубопроводов (газопроводов, нефтепроводов и нефтепродуктопроводов, амникопроводов)</p>	<p>1. В охранных зонах трубопроводов запрещается производить всякого рода действия, могущие нарушить нормальную эксплуатацию трубопроводов либо привести к их повреждению, в частности:</p> <ul style="list-style-type: none"> - перемещать, засыпать и ломать опознавательные и сигнальные знаки, контролировать - измерительные пункты; - открывать люки, калитки и двери необслуживаемых усилительных пунктов кабельной связи, ограждений узлов линейной арматуры, 	<p>Федеральный закон от 31.03.1999 № 69-ФЗ «О газоснабжении в Российской Федерации»</p> <p>«Правила охраны магистральных трубопроводов», утвержденные Минтопэнерго России 29.04.1992, постановлением Госгортехнадзора России от 22.04.1992 № 9</p>

	<p>станций катодной и дренажной защиты, линейных и смотровых колодцев и других линейных устройств, открывать и закрывать краны и задвижки, отключать или включать средства связи, энергоснабжения и телемеханики трубопроводов;</p> <p>- устранять всякого рода свалки, выливать растворы кислот, солей и щелочей;</p> <p>- разрушать берегоукрепительные сооружения, водопропускные устройства, земляные и иные сооружения (устройства), предохраняющие трубопроводы от разрушения, а прилегающую территорию и окружающую местность - от аварийного разлива транспортируемой продукции;</p> <p>- бросать якоря, проходить с отданными якорями, цепями, лотами, волокушами и тралами, производить дноуглубительные и землечерпальные работы;</p> <p>- разводить огонь и размещать какие-либо открытые или закрытые источники огня.</p> <p>2. В охранных зонах трубопроводов без письменного разрешения предприятий трубопроводного транспорта запрещается:</p> <p>- возводить любые постройки и сооружения; на расстоянии ближе 1000 м от оси аммиакопровода запрещается: строить коллективные сады с жилыми домами, устраивать массовые спортивные соревнования, соревнования с участием зрителей, купания, массовый отдых людей, любительское рыболовство, расположение временных полевых жилищ и станов любого назначения, загоны для скота,</p> <p>- высаживать деревья и кустарники всех видов, складировать корма, удобрения, материалы, сено и солому, располагать конюшни, содержать скот, выделять рыбопромысловые участки, производить добычу рыбы, а также водных животных и растений, устраивать водопой, производить колку и заготовку льда.</p> <p>- сооружать проезды и переезды через трассы трубопроводов, устраивать стоянки автомобильного транспорта, тракторов и механизмов, размещать сады и огороды.</p> <p>- производить мелноративные земляные работы, сооружать оросительные и осушительные системы;</p> <p>- производить всякого рода открытые и подземные, горные, строительные, монтажные и взрывные работы, планировку грунта.</p>	<p>Постановление Госгортехнадзора РФ от 23.11.1994 № 61 «О распространении «Правил охраны магистральных трубопроводов» на магистральные аммиакопроводы»</p> <p>Постановление Правительства Российской Федерации от 08.09.2017 № 1083 «Об утверждении Правил охраны магистральных газопроводов и о внесении изменений в Положение о представлении в федеральный орган исполнительной власти (его территориальные органы), уполномоченный Правительством Российской Федерации на осуществление государственного кадастрового учета, государственной регистрации прав, ведение Единого государственного реестра недвижимости и предоставление сведений, содержащихся в Едином государственном реестре недвижимости, федеральными органами исполнительной власти, органами государственной власти субъектов Российской Федерации и органами местного самоуправления дополнительных сведений, воспроизводимых на публичных кадастровых картах»</p> <p>Постановление Правительства Российской Федерации от 20.11.2000 № 878 «Об утверждении Правил охраны газораспределительных сетей»</p>
--	--	--

	<p>3. В охранных зонах магистральных газопроводов запрещается:</p> <ul style="list-style-type: none"> - перемещать, насыпать, повреждать и разрушать контрольно-измерительные и контрольно-диагностические пункты, предупредительные надписи, опознавательные и сигнальные знаки местонахождения магистральных газопроводов; - открывать двери и люки необслуживаемых усилительных пунктов на кабельных линиях связи, калитки ограждений узлов линейной арматуры, двери установок электрохимической защиты, люки линейных и смотровых колодцев, открывать и закрывать краны, задвижки, отключать и включать средства связи, энергоснабжения, устройства телемеханики магистральных газопроводов; - устраивать свалки, осуществлять сброс и слив едких и коррозионно-агрессивных веществ и горюче-смазочных материалов; - складировать любые материалы, в том числе горюче-смазочные, или размещать хранилища любых материалов; - повреждать берегозащитные, водовыпускные сооружения, земляные и иные сооружения (устройства), предохраняющие магистральный газопровод от разрушения; - осуществлять постановку судов и плавучих объектов на якорь, добычу морских млекопитающих, рыболовство придонными орудиями добычи (вылова) водных биологических ресурсов, плавание с вытравленной якорь-цепью; - проводить дноуглубительные и другие работы, связанные с изменением дна и берегов водных объектов, за исключением работ, необходимых для технического обслуживания объекта магистрального газопровода; - проводить работы с использованием ударно-импульсных устройств и вспомогательных механизмов, сбрасывать грузы; - осуществлять рекреационную деятельность (кроме деятельности по размещению туристских стоянок), разводить костры и размещать источники огня; - огораживать и перегораживать охранные зоны; - размещать какие-либо здания, строения, сооружения, не относящиеся к объектам, указанным в пункте 2 Правил, за исключением объектов, указанных в подпунктах «д» – «ю» и «м» пункта 6 Правил, утвержденных Постановлением Правительства Российской Федерации от 08.09.2017 № 1083;
--	---

	<p>- осуществлять несанкционированное подключение (присоединение) к магистральному газопроводу.</p> <p>4. В охранных зонах магистральных газопроводов без письменного разрешения собственника магистрального газопровода или организации, эксплуатирующей магистральный газопровод не допускается:</p> <ul style="list-style-type: none"> - проведение горных, взрывных, строительных, монтажных, мелиоративных работ, в том числе работ, связанных с затоплением земель; - осуществление посадки и вырубки деревьев и кустарников; - проведение погрузочно-разгрузочных работ, устройство водопоев скота, колка и заготовка льда; - проведение земляных работ на глубине более чем 0,3 метра, планировка грунта; - сооружение заград на реках и ручьях; - складирование кормов, удобрений, сена, соломы, размещение полевых станов и загонов для скота; - размещение туристских стоянок; - размещение гаражей, стоянок и парковок транспортных средств; - сооружение проездов через магистральные газопроводы; - прокладка инженерных коммуникаций; - проведение инженерных изысканий, связанных с бурением скважин и устройством шурфов; - устройство причалов для судов и пляжей; - проведение работ на объектах транспортной инфраструктуры, находящихся на территории охранной зоны; - проведение работ, связанных с временным затоплением земель, не относящихся к землям сельскохозяйственного назначения. <p>5. В границах охранной зоны газораспределительных сетей запрещается:</p> <ul style="list-style-type: none"> - строить объекты жилищно-гражданского и производственного назначения; - сносить и реконструировать мосты, коллекторы, автомобильные и железные дороги с расположенными на них газораспределительными сетями без предварительного выноса этих газопроводов по согласованию с эксплуатационными
--	---

		<p>организациями;</p> <ul style="list-style-type: none"> - разрушать берегоукрепительные сооружения, водопропускные устройства, земляные и иные сооружения, предохраняющие газораспределительные сети от разрушений; - перемещать, повреждать, засыпать и уничтожать опознавательные знаки, контрольно-измерительные пункты и другие устройства газораспределительных сетей; - уstraивать свалки и склады, разливать растворы кислот, солей, щелочей и других химически активных веществ; - огораживать и перегораживать охранные зоны, препятствовать доступу персонала эксплуатационных организаций к газораспределительным сетям, проведение обслуживания и уstraнению повреждений газораспределительных сетей; - разводить огонь и размещать источники огня; - рыть погребя, копать и обрабатывать почву сельскохозяйственными и мелкоративными орудиями и механизмами на глубину более 0,3 метра; - открывать калитки и двери газорегуляторных пунктов, станций катодной и дренажной защиты, люки подземных колодцев, включать или отключать электроснабжение средств связи, освещения и систем телемеханики; - набрасывать, приставлять и привязывать к опорам и надземным газопроводам, ограждениям и зданиям газораспределительных сетей посторонние предметы, лестницы, влезать на них; - самовольно подключаться к газораспределительным сетям. 	
4	Охранная зона линий и сооружений связи	<p>В пределах охранной зоны подземной кабельной линии связи или линии радиодиффузии запрещается:</p> <ul style="list-style-type: none"> - раскопка грунта при помощи ударных инструментов (ломов, кирк, клиньев и пневматических инструментов); - разработка мерзлого грунта с применением ударных механизмов. <p>Без письменного согласия и присутствия представителей предприятий, эксплуатирующих линии связи и линии радиодиффузии, запрещается:</p> <ul style="list-style-type: none"> - осуществлять всякого рода строительные, монтажные и взрывные работы, планировку грунта землеройными механизмами (за исключением зон песчаных барханов) и земляные работы (за 	<p>Постановление Правительства Российской Федерации от 09.06.1995 № 578 «Об утверждении Правил охраны линий и сооружений связи Российской Федерации»</p>

исключением вспашки на глубину не более 0,3 метра);

- производить геолого-съёмочные, поисковые, геодезические и другие изыскательские работы, которые связаны с бурением скважин, шурфованием, взятием проб грунта, осуществлением взрывных работ,
- производить посадку деревьев, располагать полевые станы, содержать скот, складировать материалы, корма и удобрения, жечь костры, устраивать стрельбища.
- устраивать проезды и стоянки автотранспорта, тракторов и механизмов, провозить негабаритные грузы под проводами воздушных линий связи и линий радиосвязи, строить каналы (арьки), устраивать ограждения и другие препятствия.
- устраивать причалы для стоянки судов, барж и плавучих кранов, производить погрузочно-разгрузочные, подводно-технические, дноуглубительные и землечерпательные работы, выделять рыбопромысловые участки, производить добычу рыбы, других водных животных, а также водных растений придонными орудиями лова, устраивать водопой, производить колку и заготовку льда. Судам и другим плавучим средствам запрещается бросать якоря, проходить с отданными якорями, цепями, лотами, волокушами и тралями.
- производить строительство и реконструкцию линий электропередач, радиостанций и других объектов, излучающих электромагнитную энергию и оказывающих опасное воздействие на линии связи и линии радиосвязи.
- производить защиту подземных коммуникаций от коррозии без учета проходящих подземных кабельных линий связи.

Запрещается производить всякого рода действия, которые могут нарушить нормальную работу линий связи и линий радиосвязи, в частности:

- производить снос и реконструкцию зданий и мостов, осуществлять переустройство коллаторов, туннелей метрополитена и железных дорог, где проложены кабели связи, установлены столбы воздушных линий связи и линий радиосвязи, размещены технические сооружения радиорелейных станций, кабельные ящики и распределительные коробки, без предварительного выноса заказчиками (застройщиками) линий и сооружений связи, линий и

		<p>сооружений радиосвязи по согласованию с предприятиями, в ведении которых находятся эти линии и сооружения;</p> <ul style="list-style-type: none"> - производить засыпку трасс подземных кабельных линий связи, устраивать на этих трассах временные склады, стоки химически активных веществ и свалки промышленных, бытовых и прочих отходов, ломать замерные, сигнальные, предупредительные знаки и телефонные колодцы; - открывать двери и люки обслуживаемых усилительных и регенерационных пунктов (наземных и подземных) и радиорелейных станций, кабельных колодцев телефонной канализации, распределительных шкафов и кабельных ящиков, а также подключаться к линиям связи (за исключением лиц, обслуживающих эти линии); - огораживать трассы линий связи, препятствуя свободному доступу к ним технического персонала; - самовольно подключаться к абонентской телефонной линии и линии радиосвязи в целях пользования услугами связи; - совершать иные действия, которые могут причинить повреждения сооружениям связи и радиосвязи (повреждать опоры и арматуру воздушных линий связи, обрывать провода, набрасывать на них посторонние предметы и другое). 	
5	Водоохранная зона	<p>В границах водоохранной зоны запрещается:</p> <ul style="list-style-type: none"> - использование сточных вод в целях регулирования плодородия почв; - размещение кладбищ, скотомогильников, объектов размещения отходов производства и потребления, химических, взрывчатых, токсичных, отравляющих и ядовитых веществ, пунктов захоронения радиоактивных отходов; - осуществление авиационных мер по борьбе с вредными организмами; - движение и стоянка транспортных средств (кроме специальных транспортных средств), за исключением их движения по дорогам и стоянки на дорогах и в специально оборудованных местах, имеющих твердое покрытие; - строительство и реконструкция автозаправочных станций, складов горюче-смазочных материалов (за исключением случаев, если автозаправочные станции, склады горюче-смазочных материалов размещены на территориях портов, инфраструктуры внутренних 	Водный кодекс Российской Федерации

	<p>водных путей, в том числе баз (сооружений) для стоянки маломерных судов, объектов органов федеральной службы безопасности), станций технического обслуживания, используемых для технического осмотра и ремонта транспортных средств, осуществление мойки транспортных средств;</p> <p>- хранение пестицидов и агрохимикатов (за исключением хранения агрохимикатов в специализированных хранилищах на территориях морских портов за пределами границ прибрежных защитных полос), применение пестицидов и агрохимикатов;</p> <p>- сброс сточных, в том числе дренажных, вод;</p> <p>- разведка и добыча общераспространенных полезных ископаемых (за исключением случаев, если разведка и добыча общераспространенных полезных ископаемых осуществляются пользователями недр, осуществляющими разведку и добычу иных видов полезных ископаемых, в границах предоставленных им в соответствии с законодательством Российской Федерации о недрах горных отводов и (или) геологических отводов на основании утвержденного технического проекта в соответствии со ст. 19.1 Закона Российской Федерации от 21 февраля 1992 года № 2395-1 «О недрах»).</p>	
<p>Рыбоохранная зона</p>	<p>В границах рыбоохранной зоны запрещается:</p> <ul style="list-style-type: none"> - использование сточных вод в целях регулирования плодородия почв; - размещение кладбищ, скотомогильников, объектов размещения отходов производства и потребления, химических, взрывчатых, токсичных, отравляющих и ядовитых веществ, пунктов захоронения радиоактивных отходов; - осуществление авиационных мер по борьбе с вредными организмами; - движение и стоянка транспортных средств (кроме специальных транспортных средств), за исключением их движения по дорогам и стоянки на дорогах и в специально оборудованных местах, имеющих твердое покрытие; - размещение автозаправочных станций, складов горюче-смазочных материалов (за исключением случаев, если автозаправочные станции, склады горюче-смазочных материалов размещены на территориях портов, судостроительных и судоремонтных организаций, инфраструктуры внутренних водных путей при 	<p>Постановление Правительства Российской Федерации от 06.10.2008 № 743 «Об утверждении Правил установления рыбоохранных зон»</p>

		<p>условии соблюдения требований законодательства в области охраны окружающей среды и Водного кодекса Российской Федерации), станций технического обслуживания, используемых для технического осмотра и ремонта транспортных средств, осуществление мойки транспортного средства;</p> <ul style="list-style-type: none"> - размещение специализированных хранилищ пестицидов и агрохимикатов, применение пестицидов и агрохимикатов; - сброс сточных, в том числе дренажных, вод; - разведка и добыча общераспространенных полезных ископаемых (за исключением случаев, если разведка и добыча общераспространенных полезных ископаемых осуществляются пользователями недр, осуществляющими разведку и добычу иных видов полезных ископаемых, в границах предоставленных им в соответствии с законодательством Российской Федерации о недрах участков недр на основании утвержденного технического проекта в соответствии со статьей 19.1 Закона Российской Федерации «О недрах»); - распашка земель; - размещение отходов размываемых грунтов; - выпас сельскохозяйственных животных и организация для них летних лагерей, ванн. 	
6	Прибрежная защитная полоса	<p>В границах прибрежных защитных полос запрещается:</p> <ul style="list-style-type: none"> - использование сточных вод в целях регулирования плодородия почв; - размещение кладбищ, скотомогильников, объектов размещения отходов производства и потребления, химических, взрывчатых, токсичных, отравляющих и ядовитых веществ, пунктов захоронения радиоактивных отходов; - осуществление авиационных мер по борьбе с вредными организмами; - движение и стоянка транспортных средств (кроме специальных транспортных средств), за исключением их движения по дорогам и стоянки на дорогах и в специально оборудованных местах, имеющих твердое покрытие; - строительство и реконструкция автозаправочных станций, складов горюче-смазочных материалов (за исключением случаев, если автозаправочные станции, склады горюче-смазочных материалов 	Водный кодекс Российской Федерации

		<p>размещены на территориях портов, инфраструктуры внутренних водных путей, в том числе баз (сооружений) для стоянки маломерных судов, объектов органов федеральной службы безопасности), станций технического обслуживания, используемых для технического осмотра и ремонта транспортных средств, осуществление мойки транспортных средств;</p> <ul style="list-style-type: none"> - хранение пестицидов и агрохимикатов (за исключением хранения агрохимикатов в специализированных хранилищах на территориях морских портов за пределами границ прибрежных защитных полос), применение пестицидов и агрохимикатов; - сброс сточных, в том числе дренажных, вод; - разведка и добыча общераспространенных полезных ископаемых (за исключением случаев, если разведка и добыча общераспространенных полезных ископаемых осуществляются пользователями недр, осуществляющими разведку и добычу иных видов полезных ископаемых, в границах предоставленных им в соответствии с законодательством Российской Федерации о недрах горных отводов и (или) геологических отводов на основании утвержденного технического проекта в соответствии со ст. 19.1 Закона Российской Федерации от 21 февраля 1992 года № 2395-1 «О недрах»); - распашка земель; - размещение отвалов размываемых грунтов; - выпас сельскохозяйственных животных и организация для них летних лагерей, ванн. 	
7	<p>Зоны санитарной охраны источников питьевого и хозяйственно-бытового водоснабжения, а также устанавливаемые в случаях, предусмотренных Водным кодексом Российской Федерации, в отношении подземных водных объектов зоны специальной охраны</p>	<p>Водный кодекс Российской Федерации</p> <p>СанПиН 2.1.4.1110-02 «Зоны санитарной охраны источников водоснабжения и водопроводов питьевого назначения»</p> <p>На территории зоны санитарной охраны подземных источников водоснабжения:</p> <p>1. В первом поясе не допускается:</p> <ul style="list-style-type: none"> - посадка высокоствольных деревьев; - все виды строительства, не имеющие непосредственного отношения к эксплуатации, реконструкции и расширению водопроводных сооружений, в том числе прокладка трубопроводов различного назначения; - размещение жилых и хозяйственно-бытовых зданий; - проживание людей. 	

- применение ядохимикатов и удобрений.

2. Во втором поясе запрещено:

- закачка отработанных вод в подземные горизонты, подземное складирование твёрдых отходов и разработка недр земли,
 - размещение кладбищ, скотомогильников, полей ассенизации, полей фильтрации, навозохранилищ, силосных траншей, животноводческих и птицеводческих предприятий и других объектов, обусловливающих опасность микробного загрязнения подземных вод.
 - применение удобрений и ядохимикатов;
 - рубка леса главного пользования и реконструкции;
 - размещение складов горюче-смазочных материалов, ядохимикатов и минеральных удобрений, накопителей промстоков, шламоохранилищ и других объектов, обусловливающих опасность химического загрязнения подземных вод.
- Бурение новых скважин и новое строительство, связанное с нарушением почвенного покрова, производится при обязательном согласовании с центром государственного санитарно-эпидемиологического надзора.

3. В третьем поясе запрещено:

- закачка отработанных вод в подземные горизонты, подземное складирование твёрдых отходов и разработка недр земли,
 - размещение складов горюче-смазочных материалов, ядохимикатов и минеральных удобрений, накопителей промстоков, шламоохранилищ и других объектов, обусловливающих опасность химического загрязнения подземных вод. Размещение таких объектов допускается в пределах третьего пояса зоны санитарной охраны только при использовании защищённых подземных вод, при условии выполнения специальных мероприятий по защите водоносного горизонта от загрязнения при наличии санитарно-эпидемиологического заключения центра государственного санитарно-эпидемиологического надзора, выданного с учётом заключения органов геологического контроля.
- Бурение новых скважин и новое строительство, связанное с нарушением почвенного покрова, производится при обязательном согласовании с центром государственного санитарно-

эпидемиологического надзора.

На территории зоны санитарной охраны поверхностных источников водоснабжения:

1. В первом поясе не допускается:

- посадка высокоствольных деревьев;
- все виды строительства, не имеющие непосредственного отношения к эксплуатации, реконструкции и расширению водопроводных сооружений, в том числе прокладка трубопроводов различного назначения;
- размещение жилых и хозяйственно-бытовых зданий;
- проживание людей;
- применение ядохимикатов и удобрений;
- спуск любых сточных вод, в том числе сточных вод водного транспорта;
- купание, стирка белья, водопой скота и другие виды водопользования, оказывающие влияние на качество воды.

2. Во втором поясе не допускается:

- рубка леса главного пользования и реконструкции, а также закрепление за лесозаготовительными предприятиями древесины на корню и лесосечного фонда долгосрочного пользования (допускается только рубки ухода и санитарные рубки леса);
- расположение стойбищ и выпас скота, а также всякое другое использование водосма и земельные участки, лесных угодий в пределах прибрежной полосы шириной не менее 500 м, которое может привести к ухудшению качества или уменьшению количества воды источника водоснабжения;
- отведение сточных вод в зоне водосбора источника водоснабжения, включая его притоки, не отвечающих гигиеническим требованиям к охране поверхностных вод;
- размещение кладбищ, скотомогильников, полей ассенизации, полей фильтрации, навозохранилищ, силосных траншей, животноводческих и птицеводческих предприятий и других объектов, обуславливающих опасность микробного загрязнения подземных вод;
- применение удобрений и ядохимикатов;
- рубка леса главного пользования и реконструкции;

	<p>- сброс промышленных, сельскохозяйственных, городских и ливневых сточных вод, содержание в которых химических веществ и микроорганизмов превышает установленные санитарными правилами гигиенические нормативы качества воды (с учетом Определения Верховного Суда Российской Федерации от 25.09.2014 № АПЛ14-393);</p> <p>- размещение складов горюче-смазочных материалов, ядохимикатов и минеральных удобрений, накопителей промстоков, шламохранилищ и других объектов, обуславливающих опасность химического загрязнения подземных вод.</p> <p>Регулирование отведения территории для нового строительства жилых, промышленных и сельскохозяйственных объектов, а также согласование изменений технологий действующих предприятий, связанных с повышением степени опасности загрязнения сточными водами источника водоснабжения производится при согласовании с центром государственного санитарно-эпидемиологического надзора.</p> <p>Все работы, в том числе добыча песка, гравия, донноуглубительные, в пределах акватории зоны санитарной охраны допускаются по согласованию с центром государственного санитарно - эпидемиологического надзора лишь при обосновании гидрологическими расчетами отсутствия ухудшения качества воды в створе водозабора.</p> <p>Использование химических методов борьбы с эвтрофикацией водоемов допускается при условии применения препаратов, имеющих положительное санитарно - эпидемиологическое заключение государственной санитарно - эпидемиологической службы Российской Федерации.</p> <p>Использование источников водоснабжения в пределах второго пояса зоны санитарной охраны для купания, туризма, водного спорта и рыбной ловли допускается в установленных местах при условии соблюдения гигиенических требований к охране поверхностных вод, а также гигиенических требований к зонам рекреации водных объектов.</p> <p>3. В третьем поясе не допускается отведение сточных вод в зоне водосбора источника водоснабжения, включая его притоки, не</p>
--	---

		<p>ответствующих гигиеническим требованиям к охране поверхностных вод.</p> <p>Регулирование отведения территории для нового строительства жилых, промышленных и сельскохозяйственных объектов, а также согласование изменений технологий действующих предприятий, связанных с повышением степени опасности загрязнения сточными водами источника водоснабжения производится при согласовании с центром государственного санитарно-эпидемиологического надзора.</p> <p>Все работы, в том числе добыча песка, гравия, донноуглубительные, в пределах акватории зоны санитарной охраны допускаются по согласованию с центром государственного санитарно - эпидемиологического надзора лишь при обосновании гидрологическими расчетами отсутствия ухудшения качества воды в створе водозабора.</p> <p>Использование химических методов борьбы с эвтрофикацией водоемов допускается при условии применения препаратов, имеющих положительное санитарно - эпидемиологическое заключение государственной санитарно - эпидемиологической службы Российской Федерации.</p>	
8	Зоны затопления и подтопления	<p>В зонах затопления и подтопления запрещается:</p> <ul style="list-style-type: none"> - размещение новых населенных пунктов и строительство объектов капитального строительства без обеспечения инженерной защиты таких населенных пунктов и объектов от затопления, подтопления, - использование сточных вод в целях регулирования плодородия почв; - размещение кладбищ, скотомогильников, объектов размещения отходов производства и потребления, химических, взрывчатых, токсичных, отравляющих и ядовитых веществ, пунктов хранения и захоронения радиоактивных отходов; - осуществление авиационных мер по борьбе с вредными организмами. 	Водный кодекс Российской Федерации
9	Санитарно-защитная зона	<p>В границах санитарно-защитной зоны не допускается использования земельных участков в целях:</p> <ul style="list-style-type: none"> - размещения жилой застройки, объектов образовательного и медицинского назначения, спортивных сооружений открытого типа, 	Постановление Правительства Российской Федерации от 03.03.2018 № 222 «Об утверждении Правил установления санитарно-защитных зон и использования земельных

		<p>организаций отдыха детей и их оздоровления, зон рекреационного назначения и для ведения садоводства;</p> <p>- размещения объектов для производства и хранения лекарственных средств, объектов пищевых отраслей промышленности, оптовых складов продовольственного сырья и пищевой продукции, комплексов водопроводных сооружений для подготовки и хранения питьевой воды, использования земельных участков в целях производства, хранения и переработки сельскохозяйственной продукции, предназначенной для дальнейшего использования в качестве пищевой продукции, если химическое, физическое и (или) биологическое воздействие объекта, в отношении которого установлена санитарно-защитная зона, приведет к нарушению качества и безопасности таких средств, сырья, воды и продукции в соответствии с установленными требованиями.</p>	участков, расположенных в границах санитарно-защитных зон»
10	<p>Охранная зона пунктов государственной геодезической сети, государственной нивелирной сети и государственной гравиметрической сети</p>	<p>В пределах границ охранных зон пунктов запрещается использование земельных участков для осуществления видов деятельности, приводящих к повреждению или уничтожению наружных опознавательных знаков пунктов, нарушению неизменности местоположения их центров, уничтожению, перемещению, засыпке или повреждению составных частей пунктов.</p> <p>Также на земельных участках в границах охранных зон пунктов запрещается проведение работ, размещение объектов и предметов, которые могут препятствовать доступу к пунктам.</p>	<p>Постановление Правительства Российской Федерации от 21.08.2019 № 1080 «Об охранных зонах пунктов государственной геодезической сети, государственной нивелирной сети и государственной гравиметрической сети»</p>

Приложение № 1
к правилам землепользования и застройки
Русановского сельского поселения
Терновского муниципального района
Воронежской области

СВЕДЕНИЯ О ГРАНИЦАХ ТЕРРИТОРИАЛЬНЫХ ЗОН,
СОДЕРЖАЩИЕ ГРАФИЧЕСКОЕ ОПИСАНИЕ МЕСТОПОЛОЖЕНИЯ
ГРАНИЦ ТЕРРИТОРИАЛЬНЫХ ЗОН, ПЕРЕЧЕНЬ КООРДИНАТ
ХАРАКТЕРНЫХ ТОЧЕК ГРАНИЦ ТЕРРИТОРИАЛЬНЫХ ЗОН
СЕЛА РУСАНОВО

ОПИСАНИЕ МЕСТОПОЛОЖЕНИЯ ГРАНИЦ

Зона застройки индивидуальными жилыми домами села Русаново - Ж1/1

(наименование объекта, местоположение границ которого описано
(далее - объект)

Раздел 1

Сведения об объекте		
№ п/п	Характеристики объекта	Описание характеристик
1	2	3
1	Местоположение объекта	Воронежская область, Терновский муниципальный район, Русановское сельское поселение, село Русаново
2	Площадь объекта ± величина погрешности определения площади ($P \pm \Delta P$)	7622239 +/- 9663 м ²
3	Иные характеристики объекта	-

Сведения о местоположении границ объекта					
1. Система координат: МСК - 36, зона 2					
2. Сведения о характерных точках границ объекта					
Обозначение характерных точек границ	Координаты, м		Метод определения координат характерной точки	Средняя квадратическая погрешность положения характерной точки (Mt), м	Описание обозначения точки на местности (при наличии)
	X	Y			
1	2	3	4	5	6
1	521069.89	2249791.91	Картометрический	1.00	-
2	520928.39	2249808.32	Картометрический	1.00	-
3	520824.69	2249834.82	Картометрический	1.00	-
4	520771.79	2249875.22	Картометрический	1.00	-
5	520653.49	2249992.42	Картометрический	1.00	-
6	520530.49	2250299.72	Картометрический	1.00	-
7	520417.79	2250569.22	Картометрический	1.00	-
8	520212.39	2250673.52	Картометрический	1.00	-
9	520241.19	2250713.02	Картометрический	1.00	-
10	520290.59	2250771.92	Картометрический	1.00	-
11	520250.19	2251033.12	Картометрический	1.00	-
12	520247.92	2251063.53	Картометрический	1.00	-
13	520085.09	2251062.92	Картометрический	1.00	-
14	520032.49	2251232.92	Картометрический	1.00	-
15	519983.38	2251326.79	Картометрический	1.00	-
16	519952.07	2251329.81	Картометрический	1.00	-
17	519914.15	2251338.05	Картометрический	1.00	-
18	519859.12	2251345.01	Картометрический	1.00	-
19	519691.62	2251312.57	Картометрический	1.00	-
20	519681.32	2251289.94	Картометрический	1.00	-
21	519599.80	2251110.85	Картометрический	1.00	-
22	519612.73	2251032.34	Картометрический	1.00	-
23	519615.07	2251021.02	Картометрический	1.00	-
24	519618.35	2251019.29	Картометрический	1.00	-
25	519618.59	2251019.25	Картометрический	1.00	-
26	519627.62	2251017.91	Картометрический	1.00	-
27	519629.39	2251012.86	Картометрический	1.00	-
28	519623.52	2251004.47	Картометрический	1.00	-
29	519620.41	2250998.97	Картометрический	1.00	-
30	519632.86	2250931.14	Картометрический	1.00	-
31	519650.92	2250832.78	Картометрический	1.00	-
32	519668.97	2250734.43	Картометрический	1.00	-
33	519672.38	2250715.85	Картометрический	1.00	-
34	519678.73	2250665.12	Картометрический	1.00	-

1	2	3	4	5	6
35	519679.90	2250646.99	Картометрический	1.00	-
36	519680.35	2250635.18	Картометрический	1.00	-
37	519681.17	2250613.77	Картометрический	1.00	-
38	519681.25	2250612.57	Картометрический	1.00	-
39	519683.80	2250559.65	Картометрический	1.00	-
40	519709.89	2250554.50	Картометрический	1.00	-
41	519754.33	2250526.37	Картометрический	1.00	-
42	519845.88	2250418.79	Картометрический	1.00	-
43	519858.61	2250400.39	Картометрический	1.00	-
44	519891.33	2250382.48	Картометрический	1.00	-
45	519913.95	2250360.92	Картометрический	1.00	-
46	519945.19	2250351.17	Картометрический	1.00	-
47	520022.75	2250383.68	Картометрический	1.00	-
48	520053.17	2250382.01	Картометрический	1.00	-
49	520081.22	2250368.04	Картометрический	1.00	-
50	520102.55	2250349.27	Картометрический	1.00	-
51	520128.99	2250318.02	Картометрический	1.00	-
52	520208.14	2250193.04	Картометрический	1.00	-
53	520238.91	2250174.34	Картометрический	1.00	-
54	520256.91	2250150.93	Картометрический	1.00	-
55	520276.03	2250112.07	Картометрический	1.00	-
56	520277.95	2250082.34	Картометрический	1.00	-
57	520459.85	2249843.09	Картометрический	1.00	-
58	520590.34	2249733.78	Картометрический	1.00	-
59	520660.66	2249641.77	Картометрический	1.00	-
60	520744.15	2249468.71	Картометрический	1.00	-
1	521069.89	2249791.91	Картометрический	1.00	-
61	520772.72	2249339.17	Картометрический	1.00	-
62	520716.88	2249455.30	Картометрический	1.00	-
63	520643.37	2249623.01	Картометрический	1.00	-
64	520580.95	2249722.33	Картометрический	1.00	-
65	520445.79	2249823.71	Картометрический	1.00	-
66	520265.61	2250061.70	Картометрический	1.00	-
67	520259.27	2250081.82	Картометрический	1.00	-
68	520258.76	2250119.14	Картометрический	1.00	-
69	520219.16	2250170.16	Картометрический	1.00	-
70	520186.34	2250190.20	Картометрический	1.00	-
71	520171.59	2250208.93	Картометрический	1.00	-
72	520137.12	2250279.13	Картометрический	1.00	-
73	520112.04	2250312.58	Картометрический	1.00	-
74	520086.58	2250340.69	Картометрический	1.00	-
75	520047.31	2250366.25	Картометрический	1.00	-
76	519984.84	2250340.15	Картометрический	1.00	-
77	519966.13	2250336.72	Картометрический	1.00	-
78	519940.51	2250338.10	Картометрический	1.00	-
79	519855.76	2250377.12	Картометрический	1.00	-
80	519749.30	2250511.79	Картометрический	1.00	-

1	2	3	4	5	6
81	519726.85	2250531.61	Картометрический	1.00	-
82	519711.11	2250540.94	Картометрический	1.00	-
83	519684.42	2250546.66	Картометрический	1.00	-
84	519685.91	2250515.62	Картометрический	1.00	-
85	519686.65	2250509.25	Картометрический	1.00	-
86	519698.61	2250409.97	Картометрический	1.00	-
87	519699.33	2250404.03	Картометрический	1.00	-
88	519705.93	2250370.09	Картометрический	1.00	-
89	519722.01	2250312.87	Картометрический	1.00	-
90	519733.91	2250270.54	Картометрический	1.00	-
91	519733.81	2250257.00	Картометрический	1.00	-
92	519731.07	2250241.93	Картометрический	1.00	-
93	519722.59	2250216.26	Картометрический	1.00	-
94	519704.94	2250175.35	Картометрический	1.00	-
95	519695.13	2250152.64	Картометрический	1.00	-
96	519695.98	2250146.12	Картометрический	1.00	-
97	519702.24	2250137.04	Картометрический	1.00	-
98	519700.17	2250131.94	Картометрический	1.00	-
99	519698.10	2250126.84	Картометрический	1.00	-
100	519759.13	2250022.52	Картометрический	1.00	-
101	519757.78	2250010.22	Картометрический	1.00	-
102	519726.57	2249985.16	Аналитический	0.10	-
103	519599.42	2249923.78	Картометрический	1.00	-
104	519647.48	2249832.89	Аналитический	0.10	-
105	519822.52	2249925.45	Картометрический	1.00	-
106	519893.87	2249813.66	Картометрический	1.00	-
107	519849.10	2249781.72	Картометрический	1.00	-
108	519851.51	2249777.87	Картометрический	1.00	-
109	519827.12	2249756.90	Картометрический	1.00	-
110	519829.82	2249752.48	Картометрический	1.00	-
111	519803.18	2249729.09	Картометрический	1.00	-
112	519792.94	2249720.11	Картометрический	1.00	-
113	519814.82	2249697.51	Картометрический	1.00	-
114	519791.94	2249679.18	Картометрический	1.00	-
115	519734.98	2249748.94	Картометрический	1.00	-
116	519704.72	2249730.76	Картометрический	1.00	-
117	519682.33	2249714.43	Картометрический	1.00	-
118	519686.17	2249708.79	Картометрический	1.00	-
119	519736.72	2249632.67	Картометрический	1.00	-
120	519757.55	2249601.38	Картометрический	1.00	-
121	519776.03	2249573.60	Картометрический	1.00	-
122	519789.40	2249553.79	Картометрический	1.00	-
123	519796.90	2249553.01	Картометрический	1.00	-
124	519805.10	2249541.79	Картометрический	1.00	-
125	519802.30	2249537.24	Картометрический	1.00	-
126	519802.81	2249532.83	Картометрический	1.00	-
127	519806.55	2249526.34	Картометрический	1.00	-
128	519825.01	2249501.30	Картометрический	1.00	-

1	2	3	4	5	6
129	519846.89	2249472.17	Картометрический	1.00	-
130	519872.71	2249441.71	Картометрический	1.00	-
131	519948.31	2249355.10	Картометрический	1.00	-
132	519990.55	2249308.48	Картометрический	1.00	-
133	520032.97	2249261.79	Картометрический	1.00	-
134	520108.70	2249179.28	Картометрический	1.00	-
135	520171.64	2249110.53	Картометрический	1.00	-
136	520197.69	2249082.16	Картометрический	1.00	-
137	520222.94	2249055.18	Картометрический	1.00	-
138	520230.43	2249053.91	Картометрический	1.00	-
139	520237.44	2249055.19	Картометрический	1.00	-
140	520248.49	2249061.97	Картометрический	1.00	-
141	520269.89	2249081.64	Картометрический	1.00	-
142	520283.37	2249092.79	Картометрический	1.00	-
143	520318.27	2249122.73	Картометрический	1.00	-
144	520329.77	2249132.25	Картометрический	1.00	-
145	520327.99	2249137.44	Картометрический	1.00	-
146	520343.23	2249148.81	Картометрический	1.00	-
147	520347.62	2249148.99	Картометрический	1.00	-
148	520351.29	2249149.97	Картометрический	1.00	-
149	520374.59	2249162.95	Картометрический	1.00	-
150	520399.12	2249172.50	Картометрический	1.00	-
151	520413.26	2249176.57	Картометрический	1.00	-
152	520426.57	2249180.32	Картометрический	1.00	-
153	520440.25	2249183.46	Картометрический	1.00	-
154	520457.05	2249186.03	Картометрический	1.00	-
155	520480.11	2249188.22	Картометрический	1.00	-
156	520494.28	2249187.84	Картометрический	1.00	-
157	520561.71	2249209.62	Картометрический	1.00	-
61	520772.72	2249339.17	Картометрический	1.00	-
158	520700.88	2249340.78	Картометрический	1.00	-
159	520702.64	2249352.26	Картометрический	1.00	-
160	520697.45	2249363.75	Картометрический	1.00	-
161	520691.34	2249368.94	Картометрический	1.00	-
162	520669.65	2249380.79	Картометрический	1.00	-
163	520655.75	2249386.17	Картометрический	1.00	-
164	520651.03	2249383.58	Картометрический	1.00	-
165	520650.57	2249370.88	Картометрический	1.00	-
166	520651.13	2249359.30	Картометрический	1.00	-
167	520653.35	2249345.95	Картометрический	1.00	-
168	520661.69	2249331.13	Картометрический	1.00	-
169	520671.14	2249324.65	Картометрический	1.00	-
170	520680.41	2249324.09	Картометрический	1.00	-
171	520692.45	2249329.93	Картометрический	1.00	-
158	520700.88	2249340.78	Картометрический	1.00	-
172	520623.92	2248570.71	Картометрический	1.00	-

1	2	3	4	5	6
173	520593.57	2248625.54	Картометрический	1.00	-
174	520672.87	2248664.00	Картометрический	1.00	-
175	520690.42	2248674.79	Картометрический	1.00	-
176	520705.48	2248686.20	Картометрический	1.00	-
177	520693.13	2248777.98	Картометрический	1.00	-
178	520614.34	2248901.92	Картометрический	1.00	-
179	520589.73	2248974.26	Картометрический	1.00	-
180	520617.48	2249015.49	Картометрический	1.00	-
181	520584.62	2249071.39	Картометрический	1.00	-
182	520554.31	2249125.03	Картометрический	1.00	-
183	520529.41	2249154.78	Картометрический	1.00	-
184	520491.88	2249172.31	Картометрический	1.00	-
185	520489.80	2249172.56	Картометрический	1.00	-
186	520482.02	2249175.33	Картометрический	1.00	-
187	520463.61	2249174.43	Картометрический	1.00	-
188	520437.55	2249169.98	Картометрический	1.00	-
189	520396.23	2249156.66	Картометрический	1.00	-
190	520369.50	2249144.50	Картометрический	1.00	-
191	520352.25	2249134.77	Картометрический	1.00	-
192	520339.74	2249125.53	Картометрический	1.00	-
193	520316.63	2249105.81	Картометрический	1.00	-
194	520262.46	2249058.42	Картометрический	1.00	-
195	520242.40	2249042.39	Картометрический	1.00	-
196	520240.18	2249037.95	Картометрический	1.00	-
197	520240.18	2249033.38	Картометрический	1.00	-
198	520226.70	2249024.69	Картометрический	1.00	-
199	520207.63	2249050.70	Картометрический	1.00	-
200	520201.85	2249050.88	Картометрический	1.00	-
201	520195.71	2249057.59	Картометрический	1.00	-
202	520195.88	2249061.61	Картометрический	1.00	-
203	520191.86	2249067.98	Картометрический	1.00	-
204	520176.87	2249079.37	Картометрический	1.00	-
205	520163.96	2249097.05	Картометрический	1.00	-
206	520104.45	2249162.25	Картометрический	1.00	-
207	520069.89	2249200.99	Картометрический	1.00	-
208	519945.19	2249337.81	Картометрический	1.00	-
209	519921.75	2249362.92	Картометрический	1.00	-
210	519861.80	2249433.02	Картометрический	1.00	-
211	519836.05	2249461.69	Картометрический	1.00	-
212	519828.10	2249471.57	Картометрический	1.00	-
213	519822.55	2249469.49	Картометрический	1.00	-
214	519790.00	2249472.95	Аналитический	0.10	-
215	519683.34	2249546.53	Аналитический	0.10	-
216	519583.34	2249491.89	Картометрический	1.00	-
217	519576.69	2249501.71	Картометрический	1.00	-
218	519515.97	2249591.81	Картометрический	1.00	-
219	519573.51	2249625.40	Картометрический	1.00	-
220	519586.34	2249634.22	Картометрический	1.00	-

1	2	3	4	5	6
221	519539.75	2249703.70	Картометрический	1.00	-
222	519594.26	2249740.43	Картометрический	1.00	-
223	519640.50	2249671.45	Картометрический	1.00	-
224	519640.53	2249671.47	Картометрический	1.00	-
225	519668.45	2249690.64	Картометрический	1.00	-
226	519670.92	2249692.34	Картометрический	1.00	-
227	519652.03	2249726.48	Картометрический	1.00	-
228	519633.36	2249754.21	Картометрический	1.00	-
229	519621.46	2249772.20	Картометрический	1.00	-
230	519606.48	2249796.66	Картометрический	1.00	-
231	519599.81	2249814.52	Картометрический	1.00	-
232	519570.51	2249865.91	Картометрический	1.00	-
233	519577.45	2249869.90	Картометрический	1.00	-
234	519574.96	2249883.69	Картометрический	1.00	-
235	519573.20	2249888.64	Картометрический	1.00	-
236	519562.17	2249891.32	Картометрический	1.00	-
237	519560.72	2249891.67	Картометрический	1.00	-
238	519550.80	2249887.09	Картометрический	1.00	-
239	519530.98	2249868.73	Картометрический	1.00	-
240	519499.61	2249845.52	Картометрический	1.00	-
241	519481.64	2249833.63	Картометрический	1.00	-
242	519514.93	2249790.48	Картометрический	1.00	-
243	519484.47	2249769.85	Картометрический	1.00	-
244	519452.96	2249814.62	Картометрический	1.00	-
245	519451.22	2249813.49	Аналитический	0.10	-
246	519398.26	2249778.43	Картометрический	1.00	-
247	519385.63	2249770.07	Картометрический	1.00	-
248	519314.15	2249724.34	Картометрический	1.00	-
249	519279.68	2249702.28	Картометрический	1.00	-
250	519260.16	2249689.71	Картометрический	1.00	-
251	519232.91	2249672.17	Картометрический	1.00	-
252	519234.15	2249668.95	Картометрический	1.00	-
253	519238.39	2249657.92	Картометрический	1.00	-
254	519225.60	2249649.82	Картометрический	1.00	-
255	519217.15	2249658.66	Картометрический	1.00	-
256	519212.83	2249659.74	Картометрический	1.00	-
257	519164.01	2249632.11	Картометрический	1.00	-
258	519107.96	2249600.38	Аналитический	0.10	-
259	519103.95	2249598.11	Картометрический	1.00	-
260	519101.90	2249592.84	Картометрический	1.00	-
261	519100.09	2249579.04	Картометрический	1.00	-
262	519087.37	2249573.27	Картометрический	1.00	-
263	519157.36	2249461.63	Аналитический	0.10	-
264	519172.77	2249449.50	Аналитический	0.10	-
265	519171.84	2249439.49	Аналитический	0.10	-
266	519222.34	2249398.78	Аналитический	0.10	-
267	519261.36	2249363.89	Аналитический	0.10	-
268	519227.69	2249316.34	Аналитический	0.10	-

1	2	3	4	5	6
269	519162.50	2249229.88	Аналитический	0.10	-
270	519188.45	2249217.64	Аналитический	0.10	-
271	519459.58	2248974.91	Картометрический	1.00	-
272	519296.58	2248825.65	Картометрический	1.00	-
273	519319.09	2248773.80	Картометрический	1.00	-
274	519705.34	2248420.64	Картометрический	1.00	-
275	519744.07	2248447.99	Картометрический	1.00	-
276	519780.31	2248484.87	Картометрический	1.00	-
277	519844.43	2248580.56	Картометрический	1.00	-
278	520067.28	2248604.58	Картометрический	1.00	-
279	520051.43	2248751.67	Картометрический	1.00	-
280	520173.62	2248780.60	Картометрический	1.00	-
281	520253.84	2248545.36	Картометрический	1.00	-
282	520299.35	2248487.20	Картометрический	1.00	-
283	520412.23	2248525.94	Картометрический	1.00	-
284	520527.03	2248558.82	Картометрический	1.00	-
172	520623.92	2248570.71	Картометрический	1.00	-
285	519553.31	2249917.57	Картометрический	1.00	-
286	519468.06	2250059.90	Картометрический	1.00	-
287	519576.90	2250123.45	Картометрический	1.00	-
288	519602.69	2250126.36	Картометрический	1.00	-
289	519623.40	2250133.96	Картометрический	1.00	-
290	519627.43	2250121.70	Картометрический	1.00	-
291	519659.25	2250137.03	Картометрический	1.00	-
292	519663.06	2250129.12	Картометрический	1.00	-
293	519672.86	2250151.38	Картометрический	1.00	-
294	519671.35	2250159.78	Картометрический	1.00	-
295	519667.01	2250166.93	Картометрический	1.00	-
296	519665.73	2250169.05	Аналитический	0.10	-
297	519667.80	2250173.39	Картометрический	1.00	-
298	519669.88	2250177.74	Картометрический	1.00	-
299	519682.67	2250178.69	Картометрический	1.00	-
300	519684.33	2250177.96	Картометрический	1.00	-
301	519685.87	2250181.49	Картометрический	1.00	-
302	519702.80	2250220.40	Картометрический	1.00	-
303	519711.44	2250245.52	Картометрический	1.00	-
304	519711.51	2250245.92	Картометрический	1.00	-
305	519713.81	2250259.31	Картометрический	1.00	-
306	519713.90	2250270.50	Картометрический	1.00	-
307	519693.63	2250342.94	Картометрический	1.00	-
308	519685.43	2250372.23	Картометрический	1.00	-
309	519678.97	2250405.26	Картометрический	1.00	-
310	519675.02	2250440.98	Картометрический	1.00	-
311	519667.09	2250512.67	Картометрический	1.00	-
312	519666.87	2250515.06	Картометрический	1.00	-
313	519664.99	2250551.23	Картометрический	1.00	-
314	519545.33	2250593.75	Картометрический	1.00	-

1	2	3	4	5	6
315	519496.57	2250623.10	Картометрический	1.00	-
316	519452.57	2250619.90	Картометрический	1.00	-
317	519422.92	2250585.81	Картометрический	1.00	-
318	519412.03	2250562.62	Картометрический	1.00	-
319	519399.35	2250551.55	Картометрический	1.00	-
320	519333.28	2250535.63	Картометрический	1.00	-
321	519293.86	2250522.24	Картометрический	1.00	-
322	519255.86	2250504.00	Картометрический	1.00	-
323	519163.54	2250432.33	Картометрический	1.00	-
324	519099.49	2250367.88	Картометрический	1.00	-
325	519087.08	2250338.60	Картометрический	1.00	-
326	519056.13	2250303.03	Картометрический	1.00	-
327	519051.21	2250267.26	Картометрический	1.00	-
328	519018.87	2250213.81	Картометрический	1.00	-
329	518984.85	2250173.20	Картометрический	1.00	-
330	518968.25	2250161.53	Картометрический	1.00	-
331	518947.02	2250156.62	Картометрический	1.00	-
332	518921.86	2250158.05	Картометрический	1.00	-
333	518874.99	2250185.70	Картометрический	1.00	-
334	518862.37	2250199.66	Картометрический	1.00	-
335	518822.55	2250289.66	Картометрический	1.00	-
336	518799.45	2250310.33	Картометрический	1.00	-
337	518769.60	2250320.38	Картометрический	1.00	-
338	518731.92	2250341.10	Картометрический	1.00	-
339	518678.91	2250342.53	Картометрический	1.00	-
340	518654.43	2250334.90	Картометрический	1.00	-
341	518641.21	2250324.33	Картометрический	1.00	-
342	518567.47	2250293.15	Картометрический	1.00	-
343	518534.15	2250287.14	Картометрический	1.00	-
344	518497.81	2250287.67	Картометрический	1.00	-
345	518459.38	2250300.03	Картометрический	1.00	-
346	518432.46	2250316.46	Картометрический	1.00	-
347	518405.01	2250354.07	Картометрический	1.00	-
348	518396.12	2250383.72	Картометрический	1.00	-
349	518384.55	2250491.28	Картометрический	1.00	-
350	518373.18	2250512.95	Картометрический	1.00	-
351	518215.98	2250570.08	Картометрический	1.00	-
352	518139.76	2250537.39	Картометрический	1.00	-
353	517953.76	2250493.53	Картометрический	1.00	-
354	517944.56	2250482.62	Картометрический	1.00	-
355	517936.76	2250438.34	Картометрический	1.00	-
356	517887.69	2250382.76	Картометрический	1.00	-
357	517876.73	2250344.61	Картометрический	1.00	-
358	517883.82	2250273.92	Картометрический	1.00	-
359	517849.91	2250229.41	Картометрический	1.00	-
360	517820.78	2250205.67	Картометрический	1.00	-
361	517793.97	2250191.29	Картометрический	1.00	-
362	517714.52	2250086.22	Картометрический	1.00	-

1	2	3	4	5	6
363	517700.47	2250031.81	Картометрический	1.00	-
364	517680.38	2249990.52	Картометрический	1.00	-
365	517602.19	2249951.12	Картометрический	1.00	-
366	517572.04	2249948.57	Картометрический	1.00	-
367	517495.59	2249913.75	Картометрический	1.00	-
368	517481.49	2249913.15	Картометрический	1.00	-
369	517437.67	2249931.34	Картометрический	1.00	-
370	517415.93	2249934.35	Картометрический	1.00	-
371	517413.50	2249932.48	Картометрический	1.00	-
372	517382.43	2249903.03	Картометрический	1.00	-
373	517372.84	2249874.18	Картометрический	1.00	-
374	517320.61	2249796.54	Картометрический	1.00	-
375	517277.19	2249752.20	Картометрический	1.00	-
376	517231.90	2249705.94	Картометрический	1.00	-
377	517178.46	2249642.05	Картометрический	1.00	-
378	517095.54	2249582.73	Картометрический	1.00	-
379	517023.64	2249556.69	Картометрический	1.00	-
380	516979.69	2249552.40	Картометрический	1.00	-
381	516958.04	2249550.28	Картометрический	1.00	-
382	516948.05	2249535.46	Картометрический	1.00	-
383	516936.74	2249518.22	Картометрический	1.00	-
384	516650.94	2249594.58	Картометрический	1.00	-
385	516614.05	2249579.83	Картометрический	1.00	-
386	516557.49	2249569.99	Картометрический	1.00	-
387	516523.07	2249576.14	Картометрический	1.00	-
388	516475.12	2249635.15	Картометрический	1.00	-
389	516398.88	2249716.30	Картометрический	1.00	-
390	516278.39	2249824.50	Картометрический	1.00	-
391	516240.71	2249879.67	Картометрический	1.00	-
392	516152.11	2249840.66	Картометрический	1.00	-
393	516147.53	2249850.88	Картометрический	1.00	-
394	516076.61	2249816.81	Картометрический	1.00	-
395	516043.14	2249805.10	Картометрический	1.00	-
396	516017.28	2249763.18	Картометрический	1.00	-
397	516009.23	2249750.13	Картометрический	1.00	-
398	516050.80	2249716.25	Картометрический	1.00	-
399	516140.39	2249633.73	Картометрический	1.00	-
400	516071.02	2249581.78	Картометрический	1.00	-
401	516052.94	2249534.04	Картометрический	1.00	-
402	516058.97	2249499.87	Картометрический	1.00	-
403	516096.13	2249458.16	Картометрический	1.00	-
404	516211.40	2249414.78	Картометрический	1.00	-
405	516272.06	2249407.42	Картометрический	1.00	-
406	516368.59	2249371.70	Картометрический	1.00	-
407	516384.54	2249324.80	Картометрический	1.00	-
408	516384.13	2249289.08	Картометрический	1.00	-
409	516392.11	2249215.43	Картометрический	1.00	-
410	516505.48	2248995.60	Картометрический	1.00	-

1	2	3	4	5	6
411	516524.40	2248952.90	Картометрический	1.00	-
412	516528.49	2248921.27	Картометрический	1.00	-
413	516526.99	2248901.64	Картометрический	1.00	-
414	516534.38	2248830.51	Картометрический	1.00	-
415	516558.39	2248832.91	Картометрический	1.00	-
416	516594.55	2248859.26	Картометрический	1.00	-
417	516633.45	2248882.14	Картометрический	1.00	-
418	516634.98	2248887.92	Картометрический	1.00	-
419	516634.09	2248899.08	Картометрический	1.00	-
420	516640.46	2248902.14	Картометрический	1.00	-
421	516646.59	2248905.09	Картометрический	1.00	-
422	516652.81	2248895.10	Картометрический	1.00	-
423	516655.71	2248893.66	Картометрический	1.00	-
424	516667.54	2248897.18	Картометрический	1.00	-
425	516689.04	2248903.58	Картометрический	1.00	-
426	516716.88	2248909.10	Картометрический	1.00	-
427	516748.70	2248912.64	Картометрический	1.00	-
428	516765.86	2248912.83	Картометрический	1.00	-
429	516865.86	2248913.97	Картометрический	1.00	-
430	516896.31	2248914.32	Картометрический	1.00	-
431	516965.80	2248911.51	Картометрический	1.00	-
432	516990.47	2248910.51	Картометрический	1.00	-
433	517029.20	2248909.85	Картометрический	1.00	-
434	517065.76	2248910.67	Картометрический	1.00	-
435	517142.78	2248912.39	Картометрический	1.00	-
436	517168.97	2248913.53	Картометрический	1.00	-
437	517254.46	2248919.22	Картометрический	1.00	-
438	517265.44	2248920.61	Картометрический	1.00	-
439	517300.96	2248925.12	Картометрический	1.00	-
440	517364.65	2248933.20	Картометрический	1.00	-
441	517372.21	2248934.16	Картометрический	1.00	-
442	517451.30	2248945.43	Картометрический	1.00	-
443	517463.57	2248947.73	Картометрический	1.00	-
444	517493.95	2248953.42	Картометрический	1.00	-
445	517561.61	2248967.43	Картометрический	1.00	-
446	517592.82	2248973.90	Картометрический	1.00	-
447	517619.57	2248981.49	Картометрический	1.00	-
448	517645.92	2248991.49	Картометрический	1.00	-
449	517657.04	2248996.34	Картометрический	1.00	-
450	517641.01	2249073.28	Картометрический	1.00	-
451	517696.40	2249091.49	Картометрический	1.00	-
452	517719.99	2249036.47	Картометрический	1.00	-
453	517729.94	2249027.58	Картометрический	1.00	-
454	517731.86	2249030.56	Картометрический	1.00	-
455	517732.22	2249031.13	Картометрический	1.00	-
456	517731.27	2249033.18	Картометрический	1.00	-
457	517732.60	2249036.52	Картометрический	1.00	-
458	517736.82	2249038.28	Картометрический	1.00	-

1	2	3	4	5	6
459	517740.41	2249037.30	Картометрический	1.00	-
460	517743.58	2249034.23	Картометрический	1.00	-
461	517765.39	2249044.53	Картометрический	1.00	-
462	517795.07	2249058.56	Картометрический	1.00	-
463	517816.52	2249068.91	Картометрический	1.00	-
464	517906.59	2249112.37	Картометрический	1.00	-
465	517967.22	2249141.62	Картометрический	1.00	-
466	517969.59	2249149.43	Картометрический	1.00	-
467	517969.78	2249159.00	Картометрический	1.00	-
468	517983.58	2249163.46	Картометрический	1.00	-
469	517983.74	2249163.21	Картометрический	1.00	-
470	517988.32	2249156.34	Картометрический	1.00	-
471	517994.85	2249153.56	Картометрический	1.00	-
472	518016.22	2249160.26	Картометрический	1.00	-
473	518022.37	2249162.18	Картометрический	1.00	-
474	518049.53	2249168.30	Картометрический	1.00	-
475	518077.18	2249172.45	Картометрический	1.00	-
476	518093.89	2249174.95	Картометрический	1.00	-
477	518136.44	2249181.10	Картометрический	1.00	-
478	518175.88	2249188.42	Картометрический	1.00	-
479	518188.08	2249190.69	Картометрический	1.00	-
480	518253.19	2249208.81	Картометрический	1.00	-
481	518272.03	2249215.56	Картометрический	1.00	-
482	518366.16	2249249.30	Картометрический	1.00	-
483	518453.57	2249280.62	Картометрический	1.00	-
484	518493.68	2249295.63	Картометрический	1.00	-
485	518531.05	2249310.93	Картометрический	1.00	-
486	518552.87	2249320.79	Картометрический	1.00	-
487	518576.44	2249331.45	Картометрический	1.00	-
488	518613.90	2249350.37	Картометрический	1.00	-
489	518642.20	2249365.66	Картометрический	1.00	-
490	518704.16	2249399.12	Картометрический	1.00	-
491	518730.01	2249413.49	Картометрический	1.00	-
492	518817.41	2249462.09	Картометрический	1.00	-
493	518904.81	2249510.68	Картометрический	1.00	-
494	518982.17	2249553.70	Картометрический	1.00	-
495	518978.78	2249567.65	Картометрический	1.00	-
496	518989.34	2249573.95	Картометрический	1.00	-
497	519001.27	2249563.94	Картометрический	1.00	-
498	519005.31	2249566.19	Картометрический	1.00	-
499	519061.79	2249597.62	Картометрический	1.00	-
500	519149.17	2249646.25	Картометрический	1.00	-
501	519182.07	2249664.56	Картометрический	1.00	-
502	519183.88	2249670.03	Картометрический	1.00	-
503	519181.57	2249678.56	Картометрический	1.00	-
504	519189.37	2249683.18	Картометрический	1.00	-
505	519193.83	2249678.46	Картометрический	1.00	-
506	519201.42	2249675.85	Картометрический	1.00	-

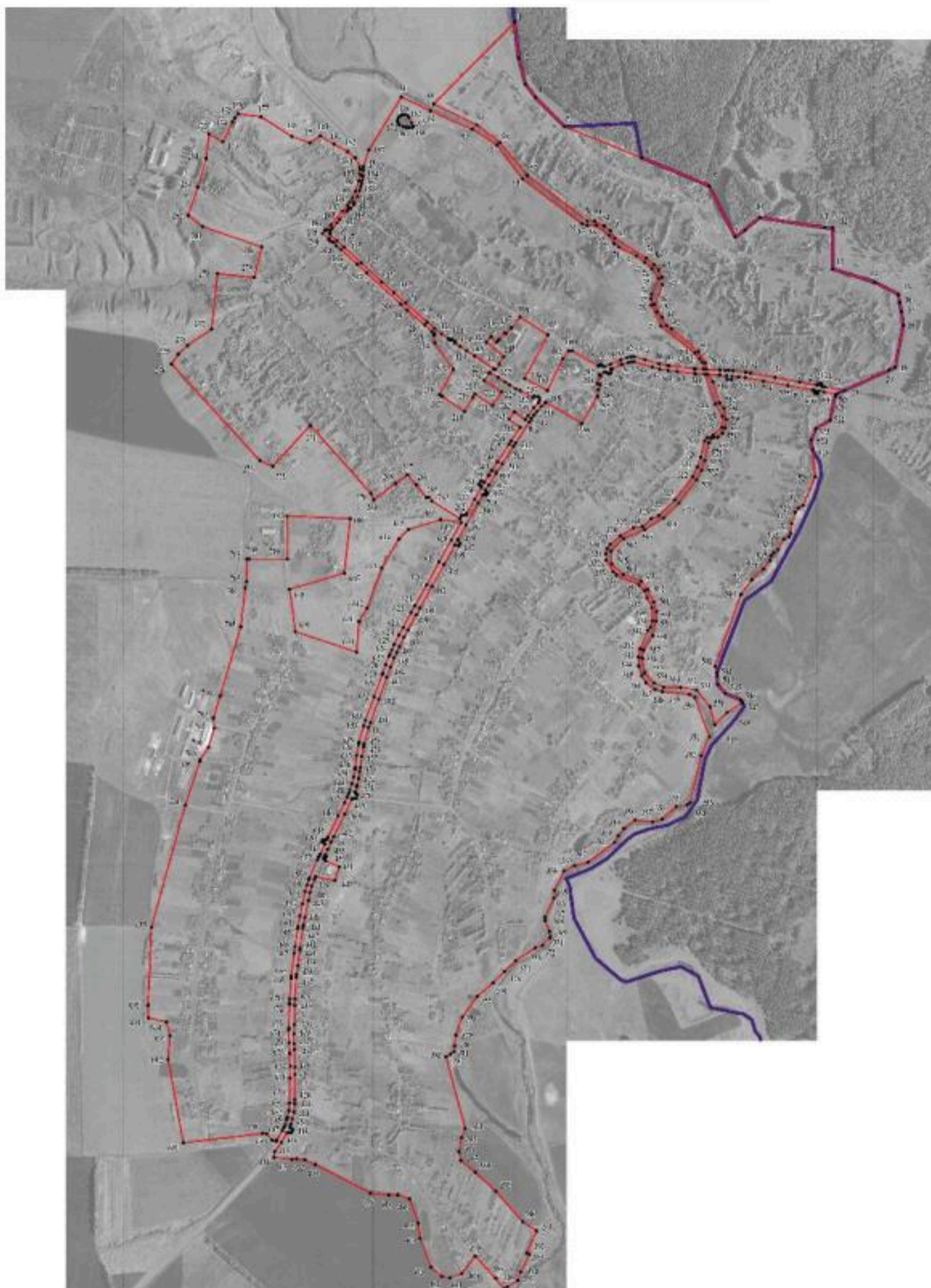
1	2	3	4	5	6
507	519221.87	2249688.72	Картометрический	1.00	-
508	519268.35	2249718.00	Картометрический	1.00	-
509	519270.92	2249719.62	Картометрический	1.00	-
510	519306.30	2249742.30	Картометрический	1.00	-
511	519377.43	2249787.89	Картометрический	1.00	-
512	519390.42	2249796.38	Картометрический	1.00	-
513	519474.12	2249851.09	Картометрический	1.00	-
514	519486.65	2249859.28	Картометрический	1.00	-
515	519501.19	2249869.69	Картометрический	1.00	-
516	519516.01	2249880.65	Картометрический	1.00	-
517	519535.83	2249899.01	Картометрический	1.00	-
518	519550.70	2249914.80	Картометрический	1.00	-
285	519553.31	2249917.57	Картометрический	1.00	-
519	519584.51	2251077.28	Картометрический	1.00	-
520	519583.30	2251074.63	Картометрический	1.00	-
521	519577.16	2251073.30	Картометрический	1.00	-
522	519481.23	2251052.63	Картометрический	1.00	-
523	519447.21	2250996.17	Картометрический	1.00	-
524	519401.97	2250977.08	Картометрический	1.00	-
525	519361.39	2250982.51	Картометрический	1.00	-
526	519254.47	2250994.13	Картометрический	1.00	-
527	519141.77	2250945.21	Картометрический	1.00	-
528	519129.53	2250927.42	Картометрический	1.00	-
529	519112.66	2250912.96	Картометрический	1.00	-
530	519067.24	2250898.51	Картометрический	1.00	-
531	519030.17	2250895.18	Картометрический	1.00	-
532	519015.71	2250889.25	Картометрический	1.00	-
533	519005.33	2250867.38	Картометрический	1.00	-
534	518963.80	2250844.77	Картометрический	1.00	-
535	518951.93	2250827.72	Картометрический	1.00	-
536	518938.96	2250816.97	Картометрический	1.00	-
537	518920.79	2250812.15	Картометрический	1.00	-
538	518886.68	2250786.20	Картометрический	1.00	-
539	518843.29	2250739.50	Картометрический	1.00	-
540	518783.97	2250696.50	Картометрический	1.00	-
541	518497.37	2250594.01	Картометрический	1.00	-
542	518473.52	2250600.50	Картометрический	1.00	-
543	518457.94	2250601.43	Картометрический	1.00	-
544	518424.42	2250603.46	Картометрический	1.00	-
545	518388.52	2250635.11	Картометрический	1.00	-
546	518363.31	2250696.32	Картометрический	1.00	-
547	518351.03	2250702.81	Картометрический	1.00	-
548	518313.65	2250641.68	Картометрический	1.00	-
549	518263.59	2250592.71	Картометрический	1.00	-
550	518335.12	2250573.43	Картометрический	1.00	-
551	518402.56	2250518.85	Картометрический	1.00	-
552	518412.41	2250455.20	Картометрический	1.00	-

1	2	3	4	5	6
553	518414.16	2250386.35	Картометрический	1.00	-
554	518430.13	2250350.03	Картометрический	1.00	-
555	518470.73	2250311.04	Картометрический	1.00	-
556	518529.76	2250302.89	Картометрический	1.00	-
557	518562.05	2250307.28	Картометрический	1.00	-
558	518619.92	2250344.90	Картометрический	1.00	-
559	518678.26	2250356.97	Картометрический	1.00	-
560	518715.98	2250359.21	Картометрический	1.00	-
561	518753.58	2250348.64	Картометрический	1.00	-
562	518803.81	2250323.85	Картометрический	1.00	-
563	518837.77	2250297.44	Картометрический	1.00	-
564	518864.47	2250226.92	Картометрический	1.00	-
565	518906.20	2250180.15	Картометрический	1.00	-
566	518957.45	2250178.30	Картометрический	1.00	-
567	519007.69	2250228.15	Картометрический	1.00	-
568	519042.96	2250311.89	Картометрический	1.00	-
569	519089.61	2250388.64	Картометрический	1.00	-
570	519149.14	2250449.19	Картометрический	1.00	-
571	519242.69	2250518.38	Картометрический	1.00	-
572	519280.18	2250539.92	Картометрический	1.00	-
573	519320.25	2250552.76	Картометрический	1.00	-
574	519390.77	2250568.42	Картометрический	1.00	-
575	519408.00	2250577.23	Картометрический	1.00	-
576	519412.38	2250589.35	Картометрический	1.00	-
577	519412.37	2250604.79	Картометрический	1.00	-
578	519428.89	2250623.36	Картометрический	1.00	-
579	519449.69	2250633.79	Картометрический	1.00	-
580	519484.45	2250637.87	Картометрический	1.00	-
581	519527.43	2250628.11	Картометрический	1.00	-
582	519550.83	2250610.96	Картометрический	1.00	-
583	519635.30	2250585.56	Картометрический	1.00	-
584	519664.35	2250563.49	Картометрический	1.00	-
585	519661.89	2250610.64	Картометрический	1.00	-
586	519661.75	2250611.63	Картометрический	1.00	-
587	519658.56	2250639.68	Картометрический	1.00	-
588	519644.37	2250642.20	Картометрический	1.00	-
589	519643.17	2250657.45	Картометрический	1.00	-
590	519656.68	2250660.58	Картометрический	1.00	-
591	519654.00	2250687.64	Картометрический	1.00	-
592	519653.86	2250689.04	Картометрический	1.00	-
593	519651.43	2250713.50	Картометрический	1.00	-
594	519637.84	2250786.25	Картометрический	1.00	-
595	519619.47	2250884.55	Картометрический	1.00	-
596	519601.11	2250982.85	Картометрический	1.00	-
597	519599.79	2250989.91	Картометрический	1.00	-
598	519595.95	2250993.07	Картометрический	1.00	-
599	519586.97	2250994.08	Картометрический	1.00	-
600	519586.16	2251001.79	Картометрический	1.00	-

1	2	3	4	5	6
601	519595.33	2251004.24	Картометрический	1.00	-
602	519597.84	2251008.58	Картометрический	1.00	-
603	519593.43	2251028.91	Картометрический	1.00	-
604	519593.33	2251029.31	Картометрический	1.00	-
519	519584.51	2251077.28	Картометрический	1.00	-
605	519098.56	2248883.60	Картометрический	1.00	-
606	519087.44	2249134.29	Картометрический	1.00	-
607	518869.35	2249111.63	Картометрический	1.00	-
608	518805.43	2248892.19	Картометрический	1.00	-
609	518635.77	2248915.43	Картометрический	1.00	-
610	518553.65	2249161.02	Картометрический	1.00	-
611	518676.83	2249169.93	Картометрический	1.00	-
612	518730.48	2249201.88	Картометрический	1.00	-
613	518890.85	2249261.54	Картометрический	1.00	-
614	519005.71	2249330.30	Картометрический	1.00	-
615	519044.44	2249368.26	Картометрический	1.00	-
616	519083.95	2249497.06	Картометрический	1.00	-
617	519073.32	2249579.25	Картометрический	1.00	-
618	519001.92	2249539.54	Картометрический	1.00	-
619	518914.97	2249490.18	Картометрический	1.00	-
620	518822.04	2249440.55	Картометрический	1.00	-
621	518739.73	2249393.73	Картометрический	1.00	-
622	518712.70	2249378.70	Картометрический	1.00	-
623	518651.92	2249345.90	Картометрический	1.00	-
624	518622.37	2249329.95	Картометрический	1.00	-
625	518584.10	2249310.94	Картометрический	1.00	-
626	518562.51	2249301.18	Картометрический	1.00	-
627	518546.43	2249293.92	Картометрический	1.00	-
628	518539.10	2249290.61	Картометрический	1.00	-
629	518503.99	2249276.82	Картометрический	1.00	-
630	518469.48	2249264.66	Картометрический	1.00	-
631	518465.38	2249263.21	Картометрический	1.00	-
632	518375.51	2249230.45	Картометрический	1.00	-
633	518281.56	2249196.20	Картометрический	1.00	-
634	518260.38	2249188.48	Картометрический	1.00	-
635	518194.51	2249170.30	Картометрический	1.00	-
636	518185.53	2249168.70	Картометрический	1.00	-
637	518142.55	2249161.07	Картометрический	1.00	-
638	518092.30	2249154.93	Картометрический	1.00	-
639	518086.65	2249154.00	Картометрический	1.00	-
640	518055.92	2249148.91	Картометрический	1.00	-
641	518029.38	2249142.43	Картометрический	1.00	-
642	518002.08	2249132.96	Картометрический	1.00	-
643	517990.14	2249128.82	Картометрический	1.00	-
644	517975.57	2249123.76	Картометрический	1.00	-
645	517952.51	2249112.35	Картометрический	1.00	-
646	517899.53	2249086.75	Картометрический	1.00	-

1	2	3	4	5	6
647	517813.83	2249045.34	Картометрический	1.00	-
648	517809.49	2249043.24	Картометрический	1.00	-
649	517804.89	2249041.02	Картометрический	1.00	-
650	517803.49	2249033.47	Картометрический	1.00	-
651	517802.85	2249024.22	Картометрический	1.00	-
652	517795.13	2249022.52	Картометрический	1.00	-
653	517790.53	2249030.18	Картометрический	1.00	-
654	517786.85	2249033.37	Картометрический	1.00	-
655	517746.87	2249014.70	Картометрический	1.00	-
656	517735.92	2249009.53	Картометрический	1.00	-
657	517723.38	2249003.60	Картометрический	1.00	-
658	517651.11	2248971.99	Картометрический	1.00	-
659	517644.27	2248969.60	Картометрический	1.00	-
660	517624.51	2248962.70	Картометрический	1.00	-
661	517597.99	2248954.81	Картометрический	1.00	-
662	517547.73	2248944.01	Картометрический	1.00	-
663	517499.01	2248933.55	Картометрический	1.00	-
664	517455.92	2248926.08	Картометрический	1.00	-
665	517449.56	2248925.11	Картометрический	1.00	-
666	517377.40	2248914.08	Картометрический	1.00	-
667	517350.60	2248910.74	Картометрический	1.00	-
668	517258.32	2248899.24	Картометрический	1.00	-
669	517251.33	2248898.77	Картометрический	1.00	-
670	517167.69	2248893.17	Картометрический	1.00	-
671	517151.54	2248892.41	Картометрический	1.00	-
672	517146.82	2248892.19	Картометрический	1.00	-
673	517051.57	2248889.99	Картометрический	1.00	-
674	517044.84	2248889.83	Картометрический	1.00	-
675	516993.09	2248890.56	Картометрический	1.00	-
676	516951.62	2248892.45	Картометрический	1.00	-
677	516899.86	2248894.80	Картометрический	1.00	-
678	516851.67	2248894.26	Картометрический	1.00	-
679	516752.19	2248893.15	Картометрический	1.00	-
680	516722.17	2248890.07	Картометрический	1.00	-
681	516694.27	2248884.44	Картометрический	1.00	-
682	516685.31	2248881.57	Картометрический	1.00	-
683	516665.11	2248875.09	Картометрический	1.00	-
684	516654.57	2248869.99	Картометрический	1.00	-
685	516642.08	2248863.93	Картометрический	1.00	-
686	516603.30	2248841.53	Картометрический	1.00	-
687	516598.29	2248838.07	Аналитический	0.10	-
688	516603.35	2248822.59	Аналитический	0.10	-
689	516629.37	2248799.80	Аналитический	0.10	-
690	516630.37	2248783.80	Аналитический	0.10	-
691	516593.23	2248468.20	Картометрический	1.00	-
692	516925.50	2248406.96	Аналитический	0.10	-
693	517021.02	2248414.83	Аналитический	0.10	-
694	517075.36	2248400.68	Аналитический	0.10	-

1	2	3	4	5	6
695	517092.51	2248328.12	Аналитический	0.10	-
696	517142.45	2248326.59	Аналитический	0.10	-
697	517453.81	2248340.53	Картометрический	1.00	-
698	517942.13	2248475.88	Картометрический	1.00	-
699	518119.83	2248533.98	Картометрический	1.00	-
700	518121.88	2248535.30	Картометрический	1.00	-
701	518172.68	2248567.87	Картометрический	1.00	-
702	518249.83	2248591.73	Картометрический	1.00	-
703	518291.59	2248588.71	Картометрический	1.00	-
704	518378.67	2248614.63	Картометрический	1.00	-
705	518655.97	2248697.18	Картометрический	1.00	-
706	518810.15	2248715.64	Аналитический	0.10	-
707	518835.57	2248720.32	Картометрический	1.00	-
708	518925.77	2248722.19	Картометрический	1.00	-
709	518925.76	2248730.44	Картометрический	1.00	-
710	518925.72	2248883.56	Картометрический	1.00	-
605	519098.56	2248883.60	Картометрический	1.00	-
3. Сведения о характерных точках части (частей) границы объекта					
Обозначение характерных точек части границы	Координаты, м		Метод определения координат характерной точки	Средняя квадратическая погрешность положения характерной точки (Mt), м	Описание обозначения точки на местности (при наличии)
	X	Y			
1	2	3	4	5	6
Часть №					
-	-	-	-	-	-



Используемые условные линии и обозначения:

- граница территориальной зоны
- границы муниципального образования
- характеристика точек границ территориальной зоны

Масштаб 1:10000

Руководитель БУ ВО «Нормативно-проектный центр»
 Подпись: *С.В. Ковалева* Ю.В. Шилькина Дата: 25 октября 2021 г.

Место для отмены подписи Ю.В. Шилькина: _____

Место для отмены подписи С.В. Ковалева: _____



ОПИСАНИЕ МЕСТОПОЛОЖЕНИЯ ГРАНИЦ

Общественно-деловая зона села Русаново - ОД/1

(наименование объекта, местоположение границ которого описано
(далее - объект)

Раздел 1

Сведения об объекте		
№ п/п	Характеристики объекта	Описание характеристик
1	2	3
1	Местоположение объекта	Воронежская область, Терновский муниципальный район, Русановское сельское поселение, село Русаново
2	Площадь объекта \pm величина погрешности определения площади ($P \pm \Delta P$)	102640 +/- 1121 м ²
3	Иные характеристики объекта	-

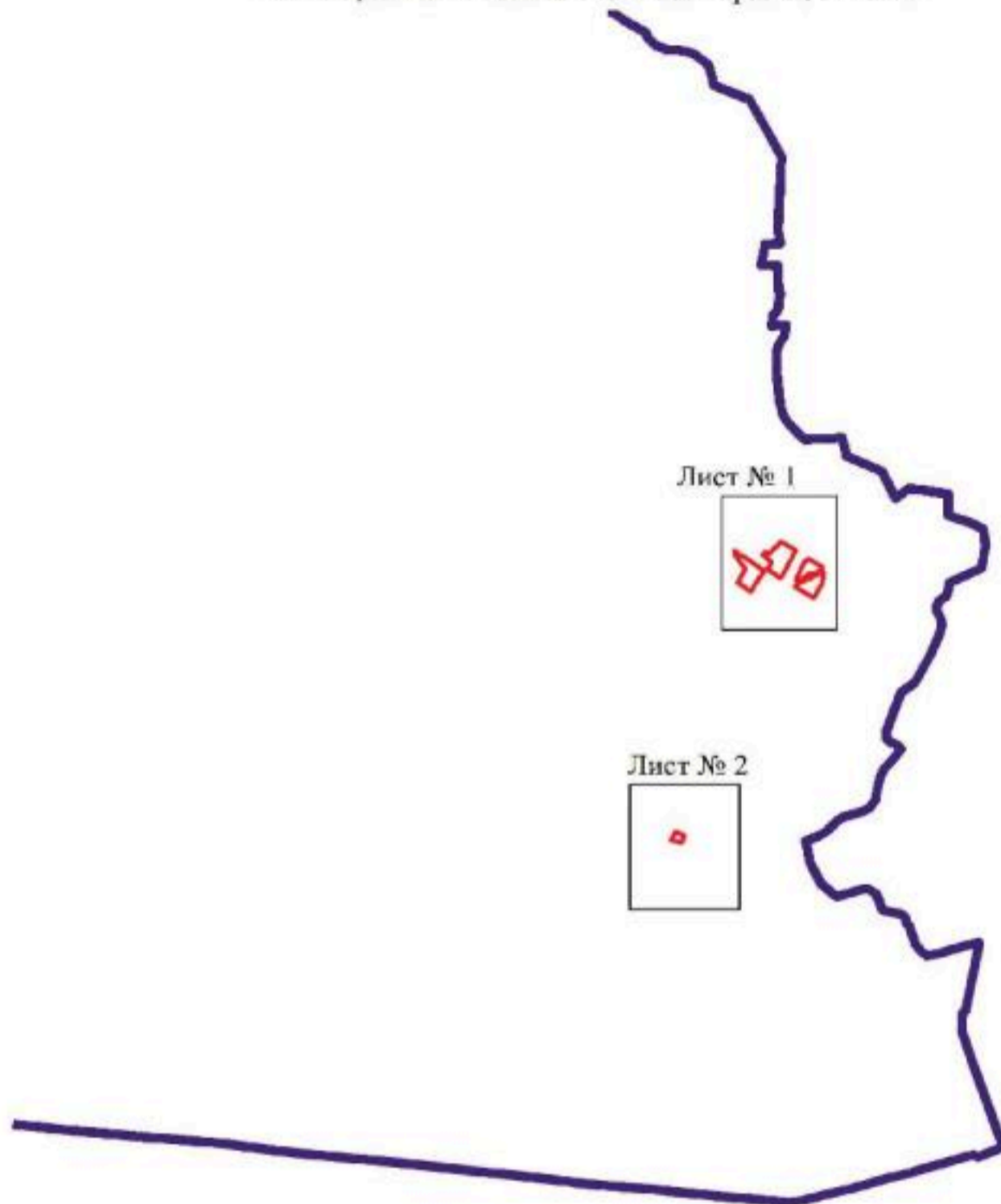
Сведения о местоположении границ объекта					
1. Система координат: МСК - 36, зона 2					
2. Сведения о характерных точках границ объекта					
Обозначение характерных точек границ	Координаты, м		Метод определения координат характерной точки	Средняя квадратическая погрешность положения характерной точки (Mt), м	Описание обозначения точки на местности (при наличии)
	X	Y			
1	2	3	4	5	6
1	519893.87	2249813.66	Картометрический	1.00	-
2	519822.52	2249925.45	Картометрический	1.00	-
3	519647.48	2249832.89	Картометрический	1.00	-
4	519622.64	2249815.86	Картометрический	1.00	-
5	519618.81	2249813.45	Картометрический	1.00	-
6	519626.66	2249798.40	Картометрический	1.00	-
7	519637.08	2249780.83	Картометрический	1.00	-
8	519682.33	2249714.43	Картометрический	1.00	-
9	519704.72	2249730.76	Картометрический	1.00	-
10	519734.98	2249748.94	Картометрический	1.00	-
11	519791.94	2249679.18	Картометрический	1.00	-
12	519814.82	2249697.51	Картометрический	1.00	-
13	519792.94	2249720.11	Картометрический	1.00	-
14	519803.18	2249729.09	Картометрический	1.00	-
15	519829.82	2249752.48	Картометрический	1.00	-
16	519827.12	2249756.90	Картометрический	1.00	-
17	519851.51	2249777.87	Картометрический	1.00	-
18	519849.10	2249781.72	Картометрический	1.00	-
1	519893.87	2249813.66	Картометрический	1.00	-
19	519759.13	2250022.52	Картометрический	1.00	-
20	519698.10	2250126.84	Картометрический	1.00	-
21	519695.95	2250126.23	Картометрический	1.00	-
22	519688.45	2250124.11	Картометрический	1.00	-
23	519681.41	2250121.76	Картометрический	1.00	-
24	519649.71	2250055.88	Картометрический	1.00	-
25	519649.79	2250044.22	Картометрический	1.00	-
26	519650.04	2250042.32	Картометрический	1.00	-
27	519650.34	2250033.69	Картометрический	1.00	-
28	519648.65	2250027.78	Картометрический	1.00	-
29	519646.09	2250022.36	Картометрический	1.00	-
30	519640.74	2250016.43	Картометрический	1.00	-
31	519631.94	2250006.59	Картометрический	1.00	-
32	519604.13	2249959.25	Картометрический	1.00	-

1	2	3	4	5	6
33	519593.19	2249939.67	Картометрический	1.00	-
34	519593.37	2249935.34	Картометрический	1.00	-
35	519599.04	2249927.26	Картометрический	1.00	-
36	519599.42	2249923.78	Картометрический	1.00	-
37	519726.57	2249985.16	Картометрический	1.00	-
38	519757.78	2250010.22	Картометрический	1.00	-
19	519759.13	2250022.52	Картометрический	1.00	-
39	519822.55	2249469.49	Картометрический	1.00	-
40	519798.75	2249500.67	Аналитический	0.10	-
41	519787.79	2249516.54	Аналитический	0.10	-
42	519767.07	2249547.88	Картометрический	1.00	-
43	519742.78	2249585.80	Картометрический	1.00	-
44	519693.38	2249658.00	Картометрический	1.00	-
45	519690.61	2249661.28	Картометрический	1.00	-
46	519670.92	2249692.34	Картометрический	1.00	-
47	519668.45	2249690.64	Картометрический	1.00	-
48	519640.50	2249671.45	Картометрический	1.00	-
49	519636.12	2249668.44	Картометрический	1.00	-
50	519586.34	2249634.22	Картометрический	1.00	-
51	519573.51	2249625.40	Картометрический	1.00	-
52	519515.97	2249591.81	Картометрический	1.00	-
53	519576.69	2249501.71	Картометрический	1.00	-
54	519583.34	2249491.89	Картометрический	1.00	-
55	519683.34	2249546.53	Аналитический	0.10	-
56	519790.00	2249472.95	Аналитический	0.10	-
39	519822.55	2249469.49	Картометрический	1.00	-
57	519659.25	2250137.03	Картометрический	1.00	-
58	519627.43	2250121.70	Картометрический	1.00	-
59	519623.40	2250133.96	Картометрический	1.00	-
60	519602.69	2250126.36	Картометрический	1.00	-
61	519576.90	2250123.45	Картометрический	1.00	-
62	519468.06	2250059.90	Картометрический	1.00	-
63	519553.31	2249917.57	Картометрический	1.00	-
64	519551.75	2249928.66	Картометрический	1.00	-
65	519559.23	2249937.39	Картометрический	1.00	-
66	519560.59	2249936.65	Картометрический	1.00	-
67	519568.98	2249945.66	Картометрический	1.00	-
68	519577.46	2249952.01	Картометрический	1.00	-
69	519601.83	2249994.73	Картометрический	1.00	-
70	519610.66	2250014.91	Картометрический	1.00	-
71	519607.34	2250029.99	Картометрический	1.00	-
72	519612.49	2250040.74	Картометрический	1.00	-
73	519624.89	2250043.27	Картометрический	1.00	-
74	519639.49	2250075.28	Картометрический	1.00	-
75	519663.06	2250129.12	Картометрический	1.00	-
57	519659.25	2250137.03	Картометрический	1.00	-

1	2	3	4	5	6
76	517719.99	2249036.47	Картометрический	1.00	-
77	517696.40	2249091.49	Картометрический	1.00	-
78	517641.01	2249073.28	Картометрический	1.00	-
79	517657.04	2248996.34	Картометрический	1.00	-
80	517714.41	2249021.37	Картометрический	1.00	-
81	517712.48	2249033.76	Картометрический	1.00	-
82	517715.96	2249035.02	Картометрический	1.00	-
76	517719.99	2249036.47	Картометрический	1.00	-
3. Сведения о характерных точках части (частей) границы объекта					
Обозначение характерных точек части границы	Координаты, м		Метод определения координат характерной точки	Средняя квадратическая погрешность положения характерной точки (Mt), м	Описание обозначения точки на местности (при наличии)
	X	Y			
1	2	3	4	5	6
Часть №					
-	-	-	-	-	-




План границ объекта

Схема расположения листов плана границ объекта



Масштаб 1:50000

Используемые условные знаки и обозначения:

	границы территориальной зоны
	границы муниципального образования
	область и номер листа плана границ объекта

Руководитель БУВО «Нормативно-проектный центр»

Подпись Ю.В. Шалыгина Ю.В. Шалыгина Дата « 25 » октября 2021 г.

Место для оттиска печати (при наличии) лица, составившего описание местоположения границ объекта



План границ объекта

Лист № 1




Масштаб 1:5000

Используемые условные знаки и обозначения:



границы территориальной зоны



характерная точка границ территориальной зоны

Руководитель БУВО «Нормативно-проектный центр»

Подпись Ю.В. Шалыгина Ю.В. Шалыгина Дата « 25 » октября 2021 г.

Место для оттиска печати (при наличии) лица, составившего описание местоположения границ объекта

План границ объекта

Лист № 2




Масштаб 1:5000

Используемые условные знаки и обозначения:



границы территориальной зоны



характерная точка границ территориальной зоны

Руководитель БУВО «Нормативно-проектный центр»

Подпись Ю.В. Шалыгина Ю.В. Шалыгина Дата « 25 » октября 2021 г.

Место для оттока печати (при наличии) лица, составившего описание местоположения границ объекта

ОПИСАНИЕ МЕСТОПОЛОЖЕНИЯ ГРАНИЦ

Зона улиц, дорог, инженерной и транспортной инфраструктуры
села Русаново - ИТ1/1

(наименование объекта, местоположение границ которого описано
(далее - объект)

Раздел 1

Сведения об объекте		
№ п/п	Характеристики объекта	Описание характеристик
1	2	3
1	Местоположение объекта	Воронежская область, Терновский муниципальный район, Русановское сельское поселение, село Русаново
2	Площадь объекта ± величина погрешности определения площади ($P \pm \Delta P$)	115819 +/- 1191 м ²
3	Иные характеристики объекта	-

Сведения о местоположении границ объекта

1. Система координат: МСК - 36, зона 2

2. Сведения о характерных точках границ объекта

Обозначение характерных точек границ	Координаты, м		Метод определения координат характерной точки	Средняя квадратическая погрешность положения характерной точки (Mt), м	Описание обозначения точки на местности (при наличии)
	X	Y			
1	2	3	4	5	6
1	520494.28	2249187.84	Картометрический	1.00	-
2	520480.11	2249188.22	Картометрический	1.00	-
3	520457.05	2249186.03	Картометрический	1.00	-
4	520440.25	2249183.46	Картометрический	1.00	-
5	520426.57	2249180.32	Картометрический	1.00	-
6	520413.26	2249176.57	Картометрический	1.00	-
7	520399.12	2249172.50	Картометрический	1.00	-
8	520374.59	2249162.95	Картометрический	1.00	-
9	520351.29	2249149.97	Картометрический	1.00	-
10	520347.62	2249148.99	Картометрический	1.00	-
11	520343.23	2249148.81	Картометрический	1.00	-
12	520327.99	2249137.44	Картометрический	1.00	-
13	520329.77	2249132.25	Картометрический	1.00	-
14	520318.27	2249122.73	Картометрический	1.00	-
15	520283.37	2249092.79	Картометрический	1.00	-
16	520269.89	2249081.64	Картометрический	1.00	-
17	520248.49	2249061.97	Картометрический	1.00	-
18	520237.44	2249055.19	Картометрический	1.00	-
19	520230.43	2249053.91	Картометрический	1.00	-
20	520222.94	2249055.18	Картометрический	1.00	-
21	520197.69	2249082.16	Картометрический	1.00	-
22	520171.64	2249110.53	Картометрический	1.00	-
23	520108.70	2249179.28	Картометрический	1.00	-
24	520032.97	2249261.79	Картометрический	1.00	-
25	519990.55	2249308.48	Картометрический	1.00	-
26	519948.31	2249355.10	Картометрический	1.00	-
27	519872.71	2249441.71	Картометрический	1.00	-
28	519846.89	2249472.17	Картометрический	1.00	-
29	519825.01	2249501.30	Картометрический	1.00	-
30	519806.55	2249526.34	Картометрический	1.00	-
31	519802.81	2249532.83	Картометрический	1.00	-
32	519802.30	2249537.24	Картометрический	1.00	-
33	519805.10	2249541.79	Картометрический	1.00	-
34	519796.90	2249553.01	Картометрический	1.00	-

1	2	3	4	5	6
35	519789.40	2249553.79	Картометрический	1.00	-
36	519776.03	2249573.60	Картометрический	1.00	-
37	519757.55	2249601.38	Картометрический	1.00	-
38	519736.72	2249632.67	Картометрический	1.00	-
39	519686.17	2249708.79	Картометрический	1.00	-
40	519682.33	2249714.43	Картометрический	1.00	-
41	519637.08	2249780.83	Картометрический	1.00	-
42	519626.66	2249798.40	Картометрический	1.00	-
43	519618.81	2249813.45	Картометрический	1.00	-
44	519610.64	2249829.10	Картометрический	1.00	-
45	519594.34	2249864.54	Картометрический	1.00	-
46	519584.69	2249894.42	Картометрический	1.00	-
47	519583.40	2249901.87	Картометрический	1.00	-
48	519584.61	2249910.83	Картометрический	1.00	-
49	519599.42	2249923.78	Картометрический	1.00	-
50	519599.04	2249927.26	Картометрический	1.00	-
51	519593.37	2249935.34	Картометрический	1.00	-
52	519593.19	2249939.67	Картометрический	1.00	-
53	519604.13	2249959.25	Картометрический	1.00	-
54	519631.94	2250006.59	Картометрический	1.00	-
55	519640.74	2250016.43	Картометрический	1.00	-
56	519646.09	2250022.36	Картометрический	1.00	-
57	519648.65	2250027.78	Картометрический	1.00	-
58	519650.34	2250033.69	Картометрический	1.00	-
59	519650.04	2250042.32	Картометрический	1.00	-
60	519649.79	2250044.22	Картометрический	1.00	-
61	519649.71	2250055.88	Картометрический	1.00	-
62	519681.41	2250121.76	Картометрический	1.00	-
63	519688.45	2250124.11	Картометрический	1.00	-
64	519695.95	2250126.23	Картометрический	1.00	-
65	519698.10	2250126.84	Картометрический	1.00	-
66	519700.17	2250131.94	Картометрический	1.00	-
67	519702.24	2250137.04	Картометрический	1.00	-
68	519695.98	2250146.12	Картометрический	1.00	-
69	519695.13	2250152.64	Картометрический	1.00	-
70	519704.94	2250175.35	Картометрический	1.00	-
71	519722.59	2250216.26	Картометрический	1.00	-
72	519731.07	2250241.93	Картометрический	1.00	-
73	519733.81	2250257.00	Картометрический	1.00	-
74	519733.91	2250270.54	Картометрический	1.00	-
75	519722.01	2250312.87	Картометрический	1.00	-
76	519705.93	2250370.09	Картометрический	1.00	-
77	519699.33	2250404.03	Картометрический	1.00	-
78	519698.61	2250409.97	Картометрический	1.00	-
79	519686.65	2250509.25	Картометрический	1.00	-
80	519685.91	2250515.62	Картометрический	1.00	-
81	519684.42	2250546.66	Картометрический	1.00	-
82	519664.99	2250551.23	Картометрический	1.00	-

1	2	3	4	5	6
83	519666.87	2250515.06	Картометрический	1.00	-
84	519667.09	2250512.67	Картометрический	1.00	-
85	519675.02	2250440.98	Картометрический	1.00	-
86	519678.97	2250405.26	Картометрический	1.00	-
87	519685.43	2250372.23	Картометрический	1.00	-
88	519693.63	2250342.94	Картометрический	1.00	-
89	519713.90	2250270.50	Картометрический	1.00	-
90	519713.81	2250259.31	Картометрический	1.00	-
91	519711.51	2250245.92	Картометрический	1.00	-
92	519711.44	2250245.52	Картометрический	1.00	-
93	519702.80	2250220.40	Картометрический	1.00	-
94	519685.87	2250181.49	Картометрический	1.00	-
95	519684.33	2250177.96	Картометрический	1.00	-
96	519682.67	2250178.69	Картометрический	1.00	-
97	519669.88	2250177.74	Картометрический	1.00	-
98	519667.80	2250173.39	Картометрический	1.00	-
99	519665.73	2250169.05	Картометрический	1.00	-
100	519667.01	2250166.93	Картометрический	1.00	-
101	519671.35	2250159.78	Картометрический	1.00	-
102	519672.86	2250151.38	Картометрический	1.00	-
103	519663.06	2250129.12	Картометрический	1.00	-
104	519639.49	2250075.28	Картометрический	1.00	-
105	519624.89	2250043.27	Картометрический	1.00	-
106	519612.49	2250040.74	Картометрический	1.00	-
107	519607.34	2250029.99	Картометрический	1.00	-
108	519610.66	2250014.91	Картометрический	1.00	-
109	519601.83	2249994.73	Картометрический	1.00	-
110	519577.46	2249952.01	Картометрический	1.00	-
111	519568.98	2249945.66	Картометрический	1.00	-
112	519560.59	2249936.65	Картометрический	1.00	-
113	519559.23	2249937.39	Картометрический	1.00	-
114	519551.75	2249928.66	Картометрический	1.00	-
115	519553.31	2249917.57	Картометрический	1.00	-
116	519550.70	2249914.80	Картометрический	1.00	-
117	519535.83	2249899.01	Картометрический	1.00	-
118	519516.01	2249880.65	Картометрический	1.00	-
119	519501.19	2249869.69	Аналитический	0.10	-
120	519486.65	2249859.28	Аналитический	0.10	-
121	519474.12	2249851.09	Аналитический	0.10	-
122	519390.42	2249796.38	Картометрический	1.00	-
123	519377.43	2249787.89	Картометрический	1.00	-
124	519306.30	2249742.30	Картометрический	1.00	-
125	519270.92	2249719.62	Картометрический	1.00	-
126	519268.35	2249718.00	Картометрический	1.00	-
127	519221.87	2249688.72	Картометрический	1.00	-
128	519201.42	2249675.85	Картометрический	1.00	-
129	519193.83	2249678.46	Картометрический	1.00	-
130	519189.37	2249683.18	Картометрический	1.00	-

1	2	3	4	5	6
131	519181.57	2249678.56	Картометрический	1.00	-
132	519183.88	2249670.03	Картометрический	1.00	-
133	519182.07	2249664.56	Картометрический	1.00	-
134	519149.17	2249646.25	Картометрический	1.00	-
135	519061.79	2249597.62	Картометрический	1.00	-
136	519005.31	2249566.19	Аналитический	0.10	-
137	519001.27	2249563.94	Картометрический	1.00	-
138	518989.34	2249573.95	Картометрический	1.00	-
139	518978.78	2249567.65	Картометрический	1.00	-
140	518982.17	2249553.70	Картометрический	1.00	-
141	518904.81	2249510.68	Картометрический	1.00	-
142	518817.41	2249462.09	Картометрический	1.00	-
143	518730.01	2249413.49	Картометрический	1.00	-
144	518704.16	2249399.12	Картометрический	1.00	-
145	518642.20	2249365.66	Картометрический	1.00	-
146	518613.90	2249350.37	Картометрический	1.00	-
147	518576.44	2249331.45	Картометрический	1.00	-
148	518552.87	2249320.79	Картометрический	1.00	-
149	518531.05	2249310.93	Картометрический	1.00	-
150	518493.68	2249295.63	Картометрический	1.00	-
151	518453.57	2249280.62	Картометрический	1.00	-
152	518366.16	2249249.30	Картометрический	1.00	-
153	518272.03	2249215.56	Картометрический	1.00	-
154	518253.19	2249208.81	Картометрический	1.00	-
155	518188.08	2249190.69	Картометрический	1.00	-
156	518175.88	2249188.42	Картометрический	1.00	-
157	518136.44	2249181.10	Картометрический	1.00	-
158	518093.89	2249174.95	Картометрический	1.00	-
159	518077.18	2249172.45	Картометрический	1.00	-
160	518049.53	2249168.30	Картометрический	1.00	-
161	518022.37	2249162.18	Картометрический	1.00	-
162	518016.22	2249160.26	Картометрический	1.00	-
163	517994.85	2249153.56	Картометрический	1.00	-
164	517988.32	2249156.34	Картометрический	1.00	-
165	517983.74	2249163.21	Картометрический	1.00	-
166	517983.58	2249163.46	Картометрический	1.00	-
167	517969.78	2249159.00	Картометрический	1.00	-
168	517969.59	2249149.43	Картометрический	1.00	-
169	517967.22	2249141.62	Картометрический	1.00	-
170	517906.59	2249112.37	Картометрический	1.00	-
171	517816.52	2249068.91	Картометрический	1.00	-
172	517795.07	2249058.56	Картометрический	1.00	-
173	517765.39	2249044.53	Картометрический	1.00	-
174	517743.58	2249034.23	Картометрический	1.00	-
175	517740.41	2249037.30	Картометрический	1.00	-
176	517736.82	2249038.28	Картометрический	1.00	-
177	517732.60	2249036.52	Картометрический	1.00	-
178	517731.27	2249033.18	Картометрический	1.00	-

1	2	3	4	5	6
179	517732.22	2249031.13	Картометрический	1.00	-
180	517731.86	2249030.56	Картометрический	1.00	-
181	517729.94	2249027.58	Картометрический	1.00	-
182	517719.99	2249036.47	Картометрический	1.00	-
183	517715.96	2249035.02	Картометрический	1.00	-
184	517712.48	2249033.76	Картометрический	1.00	-
185	517714.41	2249021.37	Картометрический	1.00	-
186	517657.04	2248996.34	Картометрический	1.00	-
187	517645.92	2248991.49	Картометрический	1.00	-
188	517619.57	2248981.49	Картометрический	1.00	-
189	517592.82	2248973.90	Картометрический	1.00	-
190	517561.61	2248967.43	Картометрический	1.00	-
191	517493.95	2248953.42	Картометрический	1.00	-
192	517463.57	2248947.73	Картометрический	1.00	-
193	517451.30	2248945.43	Картометрический	1.00	-
194	517372.21	2248934.16	Картометрический	1.00	-
195	517364.65	2248933.20	Картометрический	1.00	-
196	517300.96	2248925.12	Картометрический	1.00	-
197	517265.44	2248920.61	Картометрический	1.00	-
198	517254.46	2248919.22	Картометрический	1.00	-
199	517168.97	2248913.53	Картометрический	1.00	-
200	517142.78	2248912.39	Картометрический	1.00	-
201	517065.76	2248910.67	Картометрический	1.00	-
202	517029.20	2248909.85	Картометрический	1.00	-
203	516990.47	2248910.51	Картометрический	1.00	-
204	516965.80	2248911.51	Картометрический	1.00	-
205	516896.31	2248914.32	Картометрический	1.00	-
206	516865.86	2248913.97	Картометрический	1.00	-
207	516765.86	2248912.83	Картометрический	1.00	-
208	516748.70	2248912.64	Картометрический	1.00	-
209	516716.88	2248909.10	Картометрический	1.00	-
210	516689.04	2248903.58	Картометрический	1.00	-
211	516667.54	2248897.18	Картометрический	1.00	-
212	516655.71	2248893.66	Картометрический	1.00	-
213	516652.81	2248895.10	Картометрический	1.00	-
214	516646.59	2248905.09	Картометрический	1.00	-
215	516640.46	2248902.14	Аналитический	0.10	-
216	516649.86	2248879.01	Картометрический	1.00	-
217	516654.57	2248869.99	Картометрический	1.00	-
218	516665.11	2248875.09	Картометрический	1.00	-
219	516685.31	2248881.57	Картометрический	1.00	-
220	516694.27	2248884.44	Картометрический	1.00	-
221	516722.17	2248890.07	Картометрический	1.00	-
222	516752.19	2248893.15	Картометрический	1.00	-
223	516851.67	2248894.26	Картометрический	1.00	-
224	516899.86	2248894.80	Картометрический	1.00	-
225	516951.62	2248892.45	Картометрический	1.00	-
226	516993.09	2248890.56	Картометрический	1.00	-

1	2	3	4	5	6
227	517044.84	2248889.83	Картометрический	1.00	-
228	517051.57	2248889.99	Картометрический	1.00	-
229	517146.82	2248892.19	Картометрический	1.00	-
230	517151.54	2248892.41	Картометрический	1.00	-
231	517167.69	2248893.17	Картометрический	1.00	-
232	517251.33	2248898.77	Картометрический	1.00	-
233	517258.32	2248899.24	Картометрический	1.00	-
234	517350.60	2248910.74	Картометрический	1.00	-
235	517377.40	2248914.08	Картометрический	1.00	-
236	517449.56	2248925.11	Картометрический	1.00	-
237	517455.92	2248926.08	Картометрический	1.00	-
238	517499.01	2248933.55	Картометрический	1.00	-
239	517547.73	2248944.01	Картометрический	1.00	-
240	517597.99	2248954.81	Картометрический	1.00	-
241	517624.51	2248962.70	Картометрический	1.00	-
242	517644.27	2248969.60	Картометрический	1.00	-
243	517651.11	2248971.99	Картометрический	1.00	-
244	517723.38	2249003.60	Картометрический	1.00	-
245	517735.92	2249009.53	Картометрический	1.00	-
246	517746.87	2249014.70	Картометрический	1.00	-
247	517786.85	2249033.37	Картометрический	1.00	-
248	517790.53	2249030.18	Картометрический	1.00	-
249	517795.13	2249022.52	Картометрический	1.00	-
250	517802.85	2249024.22	Картометрический	1.00	-
251	517803.49	2249033.47	Картометрический	1.00	-
252	517804.89	2249041.02	Картометрический	1.00	-
253	517809.49	2249043.24	Картометрический	1.00	-
254	517813.83	2249045.34	Картометрический	1.00	-
255	517899.53	2249086.75	Картометрический	1.00	-
256	517952.51	2249112.35	Картометрический	1.00	-
257	517975.57	2249123.76	Картометрический	1.00	-
258	517990.14	2249128.82	Картометрический	1.00	-
259	518002.08	2249132.96	Картометрический	1.00	-
260	518029.38	2249142.43	Картометрический	1.00	-
261	518055.92	2249148.91	Картометрический	1.00	-
262	518086.65	2249154.00	Картометрический	1.00	-
263	518092.30	2249154.93	Картометрический	1.00	-
264	518142.55	2249161.07	Картометрический	1.00	-
265	518185.53	2249168.70	Картометрический	1.00	-
266	518194.51	2249170.30	Картометрический	1.00	-
267	518260.38	2249188.48	Картометрический	1.00	-
268	518281.56	2249196.20	Картометрический	1.00	-
269	518375.51	2249230.45	Картометрический	1.00	-
270	518465.38	2249263.21	Картометрический	1.00	-
271	518469.48	2249264.66	Картометрический	1.00	-
272	518503.99	2249276.82	Картометрический	1.00	-
273	518539.10	2249290.61	Аналитический	0.10	-
274	518546.43	2249293.92	Картометрический	1.00	-

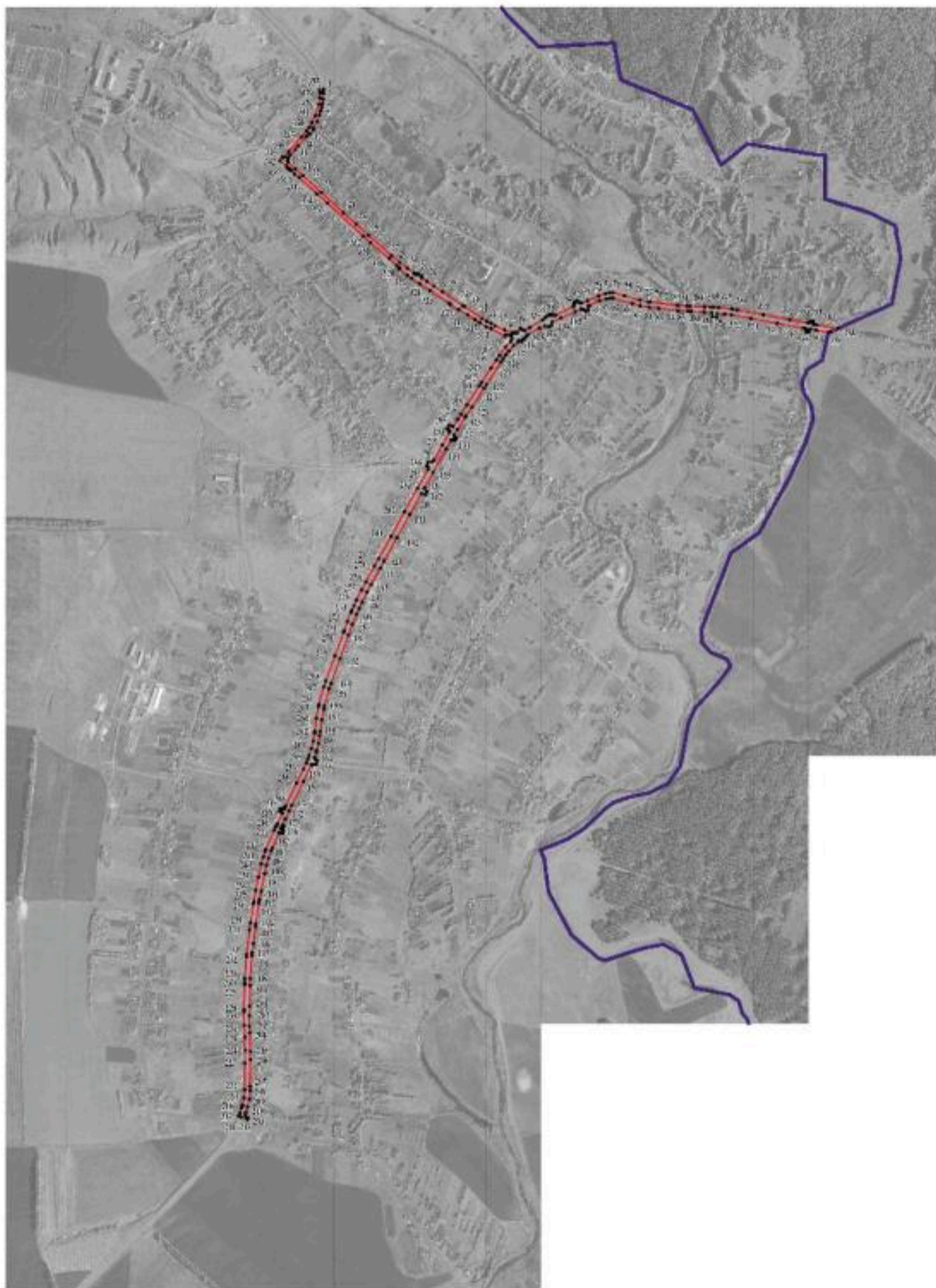
1	2	3	4	5	6
275	518562.51	2249301.18	Картометрический	1.00	-
276	518584.10	2249310.94	Картометрический	1.00	-
277	518622.37	2249329.95	Картометрический	1.00	-
278	518651.92	2249345.90	Картометрический	1.00	-
279	518712.70	2249378.70	Картометрический	1.00	-
280	518739.73	2249393.73	Картометрический	1.00	-
281	518822.04	2249440.55	Картометрический	1.00	-
282	518914.97	2249490.18	Картометрический	1.00	-
283	519001.92	2249539.54	Картометрический	1.00	-
284	519073.32	2249579.25	Картометрический	1.00	-
285	519080.51	2249578.25	Картометрический	1.00	-
286	519087.37	2249573.27	Картометрический	1.00	-
287	519100.09	2249579.04	Картометрический	1.00	-
288	519101.90	2249592.84	Картометрический	1.00	-
289	519103.95	2249598.11	Аналитический	0.10	-
290	519107.96	2249600.38	Аналитический	0.10	-
291	519164.01	2249632.11	Картометрический	1.00	-
292	519212.83	2249659.74	Картометрический	1.00	-
293	519217.15	2249658.66	Картометрический	1.00	-
294	519225.60	2249649.82	Картометрический	1.00	-
295	519238.39	2249657.92	Картометрический	1.00	-
296	519234.15	2249668.95	Картометрический	1.00	-
297	519232.91	2249672.17	Картометрический	1.00	-
298	519260.16	2249689.71	Картометрический	1.00	-
299	519279.68	2249702.28	Картометрический	1.00	-
300	519314.15	2249724.34	Картометрический	1.00	-
301	519385.63	2249770.07	Картометрический	1.00	-
302	519398.26	2249778.43	Картометрический	1.00	-
303	519451.22	2249813.49	Картометрический	1.00	-
304	519452.96	2249814.62	Картометрический	1.00	-
305	519481.64	2249833.63	Аналитический	0.10	-
306	519499.61	2249845.52	Картометрический	1.00	-
307	519530.98	2249868.73	Картометрический	1.00	-
308	519550.80	2249887.09	Картометрический	1.00	-
309	519560.72	2249891.67	Картометрический	1.00	-
310	519562.17	2249891.32	Картометрический	1.00	-
311	519573.20	2249888.64	Картометрический	1.00	-
312	519574.96	2249883.69	Картометрический	1.00	-
313	519577.45	2249869.90	Картометрический	1.00	-
314	519570.51	2249865.91	Картометрический	1.00	-
315	519599.81	2249814.52	Картометрический	1.00	-
316	519606.48	2249796.66	Картометрический	1.00	-
317	519621.46	2249772.20	Картометрический	1.00	-
318	519633.36	2249754.21	Картометрический	1.00	-
319	519652.03	2249726.48	Картометрический	1.00	-
320	519670.92	2249692.34	Картометрический	1.00	-
321	519690.61	2249661.28	Картометрический	1.00	-
322	519693.38	2249658.00	Картометрический	1.00	-

1	2	3	4	5	6
323	519742.78	2249585.80	Картометрический	1.00	-
324	519767.07	2249547.88	Картометрический	1.00	-
325	519787.79	2249516.54	Картометрический	1.00	-
326	519798.75	2249500.67	Картометрический	1.00	-
327	519822.55	2249469.49	Картометрический	1.00	-
328	519828.10	2249471.57	Картометрический	1.00	-
329	519836.05	2249461.69	Картометрический	1.00	-
330	519861.80	2249433.02	Картометрический	1.00	-
331	519921.75	2249362.92	Картометрический	1.00	-
332	519945.19	2249337.81	Картометрический	1.00	-
333	520069.89	2249200.99	Картометрический	1.00	-
334	520104.45	2249162.25	Картометрический	1.00	-
335	520163.96	2249097.05	Картометрический	1.00	-
336	520176.87	2249079.37	Картометрический	1.00	-
337	520191.86	2249067.98	Картометрический	1.00	-
338	520195.88	2249061.61	Картометрический	1.00	-
339	520195.71	2249057.59	Картометрический	1.00	-
340	520201.85	2249050.88	Картометрический	1.00	-
341	520207.63	2249050.70	Картометрический	1.00	-
342	520226.70	2249024.69	Картометрический	1.00	-
343	520240.18	2249033.38	Картометрический	1.00	-
344	520240.18	2249037.95	Картометрический	1.00	-
345	520242.40	2249042.39	Картометрический	1.00	-
346	520262.46	2249058.42	Картометрический	1.00	-
347	520316.63	2249105.81	Картометрический	1.00	-
348	520339.74	2249125.53	Картометрический	1.00	-
349	520352.25	2249134.77	Картометрический	1.00	-
350	520369.50	2249144.50	Картометрический	1.00	-
351	520396.23	2249156.66	Картометрический	1.00	-
352	520437.55	2249169.98	Картометрический	1.00	-
353	520463.61	2249174.43	Картометрический	1.00	-
354	520482.02	2249175.33	Картометрический	1.00	-
355	520489.80	2249172.56	Картометрический	1.00	-
356	520491.88	2249172.31	Картометрический	1.00	-
357	520481.14	2249183.22	Картометрический	1.00	-
1	520494.28	2249187.84	Картометрический	1.00	-
358	519599.80	2251110.85	Картометрический	1.00	-
359	519587.55	2251083.96	Картометрический	1.00	-
360	519584.51	2251077.28	Картометрический	1.00	-
361	519593.33	2251029.31	Картометрический	1.00	-
362	519593.43	2251028.91	Картометрический	1.00	-
363	519597.84	2251008.58	Картометрический	1.00	-
364	519595.33	2251004.24	Картометрический	1.00	-
365	519586.16	2251001.79	Картометрический	1.00	-
366	519586.97	2250994.08	Картометрический	1.00	-
367	519595.95	2250993.07	Картометрический	1.00	-
368	519599.79	2250989.91	Картометрический	1.00	-

1	2	3	4	5	6
369	519601.11	2250982.85	Картометрический	1.00	-
370	519619.47	2250884.55	Картометрический	1.00	-
371	519637.84	2250786.25	Картометрический	1.00	-
372	519651.43	2250713.50	Картометрический	1.00	-
373	519653.86	2250689.04	Картометрический	1.00	-
374	519654.00	2250687.64	Картометрический	1.00	-
375	519656.68	2250660.58	Картометрический	1.00	-
376	519643.17	2250657.45	Картометрический	1.00	-
377	519644.37	2250642.20	Картометрический	1.00	-
378	519658.56	2250639.68	Картометрический	1.00	-
379	519661.75	2250611.63	Аналитический	0.10	-
380	519661.89	2250610.64	Картометрический	1.00	-
381	519664.35	2250563.49	Картометрический	1.00	-
382	519683.80	2250559.65	Картометрический	1.00	-
383	519681.25	2250612.57	Картометрический	1.00	-
384	519681.17	2250613.77	Картометрический	1.00	-
385	519680.35	2250635.18	Картометрический	1.00	-
386	519679.90	2250646.99	Картометрический	1.00	-
387	519678.73	2250665.12	Картометрический	1.00	-
388	519672.38	2250715.85	Картометрический	1.00	-
389	519668.97	2250734.43	Картометрический	1.00	-
390	519650.92	2250832.78	Картометрический	1.00	-
391	519632.86	2250931.14	Картометрический	1.00	-
392	519620.41	2250998.97	Картометрический	1.00	-
393	519623.52	2251004.47	Картометрический	1.00	-
394	519629.39	2251012.86	Картометрический	1.00	-
395	519627.62	2251017.91	Картометрический	1.00	-
396	519618.59	2251019.25	Картометрический	1.00	-
397	519618.35	2251019.29	Картометрический	1.00	-
398	519615.07	2251021.02	Картометрический	1.00	-
399	519612.73	2251032.34	Картометрический	1.00	-
358	519599.80	2251110.85	Картометрический	1.00	-

3. Сведения о характерных точках части (частей) границы объекта

Обозначение характерных точек части границы	Координаты, м		Метод определения координат характерной точки	Средняя квадратическая погрешность положения характерной точки (Mt), м	Описание обозначения точки на местности (при наличии)
	X	Y			
1	2	3	4	5	6
Часть №					
-	-	-	-	-	-



Масштаб 1:10000

Используемые условные знаки и обозначения:

- границы территориальной зоны
- границы муниципального образования
- — характеристика точки границ территориальной зоны

Руководитель ООО «Нормативно-проектный центр»
 Подпись: *Ю.В. Шамагулов* Ю.В. Шамагулов Дата: 25 октября 2021 г.
 Место для отсканированной копии документа, составившего основу местоположения границ области



ОПИСАНИЕ МЕСТОПОЛОЖЕНИЯ ГРАНИЦ

Зона сельскохозяйственного использования в границах населенного пункта
села Русаново - СХ1/1

(наименование объекта, местоположение границ которого описано
(далее - объект)

Раздел 1

Сведения об объекте		
№ п/п	Характеристики объекта	Описание характеристик
1	2	3
1	Местоположение объекта	Воронежская область, Терновский муниципальный район, Русановское сельское поселение, село Русаново
2	Площадь объекта ± величина погрешности определения площади ($P \pm \Delta P$)	725759 +/- 2982 м ²
3	Иные характеристики объекта	-

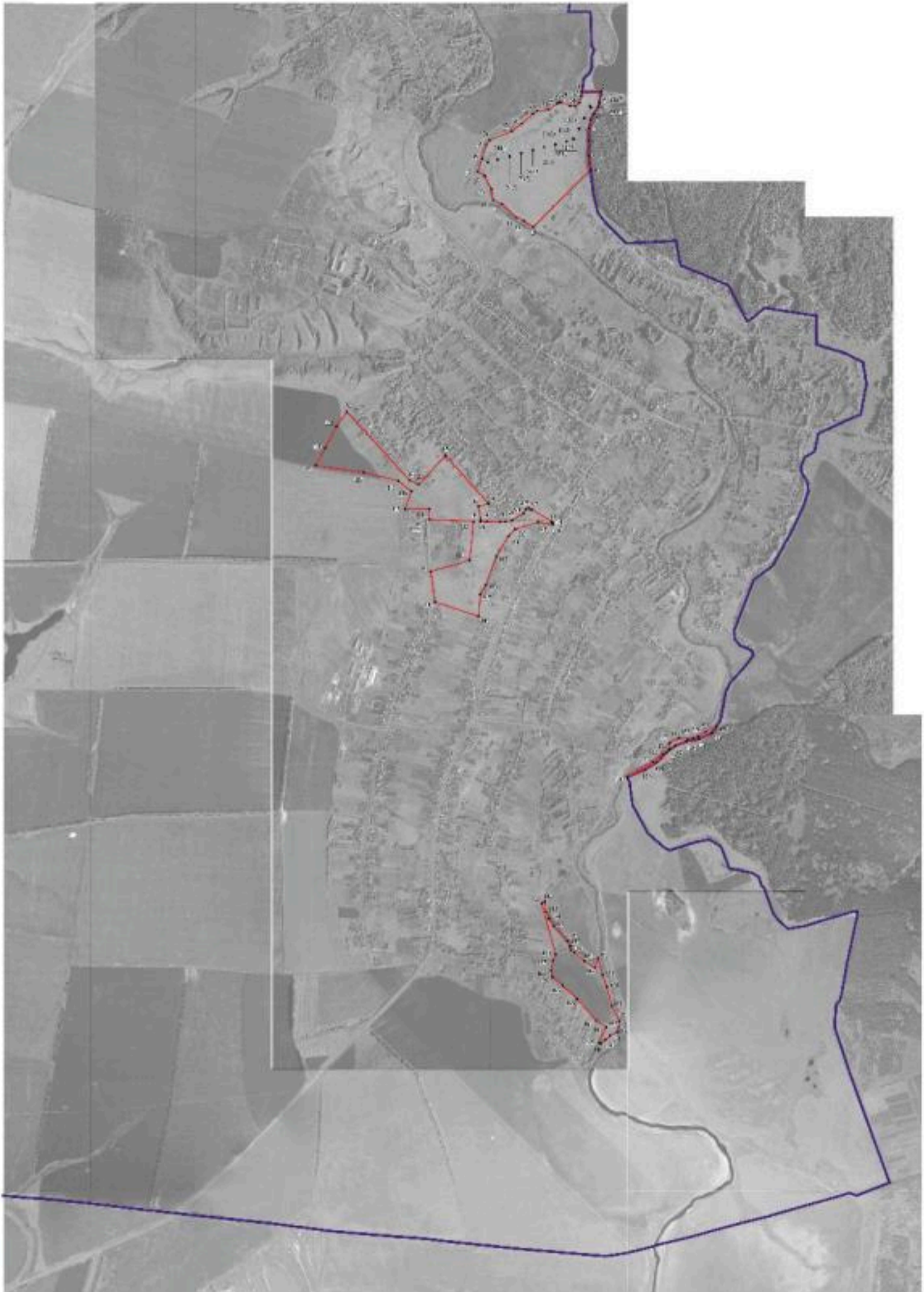
Сведения о местоположении границ объекта					
1. Система координат: МСК - 36, зона 2					
2. Сведения о характерных точках границ объекта					
Обозначение характерных точек границ	Координаты, м		Метод определения координат характерной точки	Средняя квадратическая погрешность положения характерной точки (Mt), м	Описание обозначения точки на местности (при наличии)
	X	Y			
1	2	3	4	5	6
1	521506.56	2249743.34	Картометрический	1.00	-
2	521507.73	2249851.39	Картометрический	1.00	-
3	521442.53	2249841.63	Картометрический	1.00	-
4	521420.89	2249835.92	Картометрический	1.00	-
5	521383.89	2249810.52	Картометрический	1.00	-
6	521353.39	2249792.62	Картометрический	1.00	-
7	521302.79	2249784.32	Картометрический	1.00	-
8	521230.19	2249780.42	Картометрический	1.00	-
9	521144.19	2249783.32	Картометрический	1.00	-
10	521069.89	2249791.91	Картометрический	1.00	-
11	520744.15	2249468.71	Картометрический	1.00	-
12	520778.48	2249418.03	Картометрический	1.00	-
13	520799.84	2249374.81	Картометрический	1.00	-
14	520874.66	2249293.96	Картометрический	1.00	-
15	520897.35	2249243.28	Картометрический	1.00	-
16	520959.66	2249235.21	Картометрический	1.00	-
17	521034.34	2249196.12	Картометрический	1.00	-
18	521057.84	2249156.68	Картометрический	1.00	-
19	521130.39	2249180.78	Картометрический	1.00	-
20	521206.74	2249204.89	Картометрический	1.00	-
21	521235.38	2249224.96	Картометрический	1.00	-
22	521285.20	2249347.69	Картометрический	1.00	-
23	521327.24	2249403.41	Картометрический	1.00	-
24	521383.60	2249467.27	Картометрический	1.00	-
25	521399.56	2249491.08	Картометрический	1.00	-
26	521407.77	2249557.66	Картометрический	1.00	-
27	521441.39	2249604.02	Картометрический	1.00	-
28	521445.99	2249616.76	Картометрический	1.00	-
29	521448.07	2249627.36	Картометрический	1.00	-
30	521428.47	2249676.01	Картометрический	1.00	-
31	521425.41	2249705.23	Картометрический	1.00	-
32	521445.17	2249730.34	Картометрический	1.00	-
33	521481.88	2249738.57	Картометрический	1.00	-
1	521506.56	2249743.34	Картометрический	1.00	-

1	2	3	4	5	6
34	521423.95	2249789.62	Картометрический	1.00	-
35	521419.11	2249793.57	Картометрический	1.00	-
36	521418.79	2249793.19	Картометрический	1.00	-
37	521423.63	2249789.24	Картометрический	1.00	-
34	521423.95	2249789.62	Картометрический	1.00	-
38	521359.47	2249757.22	Картометрический	1.00	-
39	521359.24	2249757.67	Картометрический	1.00	-
40	521358.79	2249757.44	Картометрический	1.00	-
41	521359.02	2249756.99	Картометрический	1.00	-
38	521359.47	2249757.22	Картометрический	1.00	-
42	521299.03	2249727.33	Картометрический	1.00	-
43	521298.81	2249727.77	Картометрический	1.00	-
44	521298.37	2249727.55	Картометрический	1.00	-
45	521298.59	2249727.11	Картометрический	1.00	-
42	521299.03	2249727.33	Картометрический	1.00	-
46	521243.42	2249695.30	Картометрический	1.00	-
47	521239.77	2249698.49	Картометрический	1.00	-
48	521239.45	2249698.11	Картометрический	1.00	-
49	521243.10	2249694.92	Картометрический	1.00	-
46	521243.42	2249695.30	Картометрический	1.00	-
50	521228.73	2249657.36	Картометрический	1.00	-
51	521228.24	2249657.49	Картометрический	1.00	-
52	521228.11	2249657.00	Картометрический	1.00	-
53	521228.60	2249656.87	Картометрический	1.00	-
50	521228.73	2249657.36	Картометрический	1.00	-
54	521211.95	2249593.99	Картометрический	1.00	-
55	521211.46	2249594.12	Картометрический	1.00	-
56	521211.33	2249593.63	Картометрический	1.00	-
57	521211.82	2249593.50	Картометрический	1.00	-
54	521211.95	2249593.99	Картометрический	1.00	-
58	521195.15	2249530.48	Картометрический	1.00	-
59	521194.66	2249530.61	Картометрический	1.00	-
60	521194.53	2249530.12	Картометрический	1.00	-
61	521195.02	2249529.99	Картометрический	1.00	-
58	521195.15	2249530.48	Картометрический	1.00	-
62	521178.49	2249467.34	Картометрический	1.00	-
63	521178.00	2249467.47	Картометрический	1.00	-
64	521177.87	2249466.98	Картометрический	1.00	-
65	521178.36	2249466.85	Картометрический	1.00	-
62	521178.49	2249467.34	Картометрический	1.00	-

1	2	3	4	5	6
66	521160.87	2249401.63	Картометрический	1.00	-
67	521160.38	2249401.76	Картометрический	1.00	-
68	521160.25	2249401.27	Картометрический	1.00	-
69	521160.74	2249401.14	Картометрический	1.00	-
66	521160.87	2249401.63	Картометрический	1.00	-
70	521143.75	2249337.23	Картометрический	1.00	-
71	521143.26	2249337.36	Картометрический	1.00	-
72	521143.13	2249336.87	Картометрический	1.00	-
73	521143.62	2249336.74	Картометрический	1.00	-
70	521143.75	2249337.23	Картометрический	1.00	-
74	521125.27	2249268.20	Картометрический	1.00	-
75	521124.78	2249268.33	Картометрический	1.00	-
76	521124.65	2249267.84	Картометрический	1.00	-
77	521125.14	2249267.71	Картометрический	1.00	-
74	521125.27	2249268.20	Картометрический	1.00	-
78	521110.71	2249213.76	Картометрический	1.00	-
79	521110.22	2249213.89	Картометрический	1.00	-
80	521110.09	2249213.40	Картометрический	1.00	-
81	521110.58	2249213.27	Картометрический	1.00	-
78	521110.71	2249213.76	Картометрический	1.00	-
82	519705.34	2248420.64	Картометрический	1.00	-
83	519319.09	2248773.80	Картометрический	1.00	-
84	519296.58	2248825.65	Картометрический	1.00	-
85	519459.58	2248974.91	Аналитический	0.10	-
86	519188.45	2249217.64	Аналитический	0.10	-
87	519171.85	2249161.22	Аналитический	0.10	-
88	519095.01	2249174.08	Аналитический	0.10	-
89	519085.94	2249171.06	Аналитический	0.10	-
90	519087.39	2249207.10	Аналитический	0.10	-
91	519085.99	2249281.48	Аналитический	0.10	-
92	519086.88	2249313.19	Аналитический	0.10	-
93	519094.52	2249350.75	Аналитический	0.10	-
94	519133.59	2249413.43	Аналитический	0.10	-
95	519157.25	2249426.78	Аналитический	0.10	-
96	519163.10	2249443.46	Аналитический	0.10	-
97	519152.62	2249457.31	Картометрический	1.00	-
98	519157.36	2249461.63	Картометрический	1.00	-
99	519087.37	2249573.27	Картометрический	1.00	-
100	519080.51	2249578.25	Картометрический	1.00	-
101	519073.32	2249579.25	Картометрический	1.00	-
102	519083.95	2249497.06	Картометрический	1.00	-
103	519044.44	2249368.26	Картометрический	1.00	-
104	519005.71	2249330.30	Картометрический	1.00	-

1	2	3	4	5	6
105	518890.85	2249261.54	Картометрический	1.00	-
106	518730.48	2249201.88	Картометрический	1.00	-
107	518676.83	2249169.93	Картометрический	1.00	-
108	518553.65	2249161.02	Картометрический	1.00	-
109	518635.77	2248915.43	Картометрический	1.00	-
110	518805.43	2248892.19	Картометрический	1.00	-
111	518869.35	2249111.63	Картометрический	1.00	-
112	519087.44	2249134.29	Картометрический	1.00	-
113	519098.56	2248883.60	Картометрический	1.00	-
114	519157.80	2248883.61	Картометрический	1.00	-
115	519157.84	2248747.34	Картометрический	1.00	-
116	519258.68	2248783.15	Картометрический	1.00	-
117	519315.78	2248709.71	Картометрический	1.00	-
118	519364.30	2248515.73	Картометрический	1.00	-
119	519403.33	2248243.55	Картометрический	1.00	-
120	519502.25	2248298.98	Картометрический	1.00	-
121	519621.72	2248361.59	Картометрический	1.00	-
82	519705.34	2248420.64	Картометрический	1.00	-
122	517930.10	2250498.59	Картометрический	1.00	-
123	517896.82	2250475.01	Картометрический	1.00	-
124	517862.52	2250402.46	Картометрический	1.00	-
125	517847.74	2250331.43	Картометрический	1.00	-
126	517826.36	2250270.63	Картометрический	1.00	-
127	517802.94	2250239.49	Картометрический	1.00	-
128	517729.58	2250162.19	Картометрический	1.00	-
129	517690.38	2250099.84	Картометрический	1.00	-
130	517649.00	2249997.89	Картометрический	1.00	-
131	517734.24	2250142.37	Картометрический	1.00	-
132	517778.79	2250198.94	Картометрический	1.00	-
133	517790.54	2250219.39	Картометрический	1.00	-
134	517807.50	2250233.87	Картометрический	1.00	-
135	517840.07	2250238.32	Картометрический	1.00	-
136	517867.00	2250289.93	Картометрический	1.00	-
137	517862.23	2250338.77	Картометрический	1.00	-
138	517864.84	2250369.84	Картометрический	1.00	-
139	517876.12	2250398.42	Картометрический	1.00	-
140	517903.30	2250439.91	Картометрический	1.00	-
122	517930.10	2250498.59	Картометрический	1.00	-
141	516936.74	2249518.22	Картометрический	1.00	-
142	516948.05	2249535.46	Картометрический	1.00	-
143	516889.82	2249542.50	Картометрический	1.00	-
144	516851.99	2249556.59	Картометрический	1.00	-
145	516808.96	2249584.77	Картометрический	1.00	-
146	516724.39	2249661.54	Картометрический	1.00	-
147	516696.57	2249677.11	Картометрический	1.00	-
148	516674.05	2249679.74	Картометрический	1.00	-

1	2	3	4	5	6
149	516659.70	2249700.78	Картометрический	1.00	-
150	516611.87	2249757.22	Картометрический	1.00	-
151	516574.57	2249817.49	Картометрический	1.00	-
152	516627.53	2249834.10	Картометрический	1.00	-
153	516536.09	2249860.32	Картометрический	1.00	-
154	516468.19	2249882.97	Картометрический	1.00	-
155	516360.77	2249913.03	Картометрический	1.00	-
156	516274.19	2249954.29	Картометрический	1.00	-
157	516238.79	2249950.46	Картометрический	1.00	-
158	516214.02	2249943.78	Картометрический	1.00	-
159	516192.34	2249901.80	Картометрический	1.00	-
160	516169.90	2249876.31	Картометрический	1.00	-
161	516147.53	2249850.88	Картометрический	1.00	-
162	516152.11	2249840.66	Картометрический	1.00	-
163	516240.71	2249879.67	Картометрический	1.00	-
164	516278.39	2249824.50	Картометрический	1.00	-
165	516398.88	2249716.30	Картометрический	1.00	-
166	516475.12	2249635.15	Картометрический	1.00	-
167	516523.07	2249576.14	Картометрический	1.00	-
168	516557.49	2249569.99	Картометрический	1.00	-
169	516614.05	2249579.83	Картометрический	1.00	-
170	516650.94	2249594.58	Картометрический	1.00	-
141	516936.74	2249518.22	Картометрический	1.00	-
3. Сведения о характерных точках части (частей) границы объекта					
Обозначение характерных точек части границы	Координаты, м		Метод определения координат характерной точки	Средняя квадратическая погрешность положения характерной точки (Mt), м	Описание обозначения точки на местности (при наличии)
	X	Y			
1	2	3	4	5	6
Часть №					
-	-	-	-	-	-



— Границы территории, подлежащей изъятию
— Границы территории, подлежащей изъятию
— Границы территории, подлежащей изъятию
— Границы территории, подлежащей изъятию

Проект № 20/20-01/001/2019
 Москва, 2019 г.

ОПИСАНИЕ МЕСТОПОЛОЖЕНИЯ ГРАНИЦ

Зона сельскохозяйственного производства села Русаново - СХ2/1

(наименование объекта, местоположение границ которого описано
(далее - объект)

Раздел 1

Сведения об объекте		
№ п/п	Характеристики объекта	Описание характеристик
1	2	3
1	Местоположение объекта	Воронежская область, Терновский муниципальный район, Русановское сельское поселение, село Русаново
2	Площадь объекта ± величина погрешности определения площади ($P \pm \Delta P$)	36290 +/- 667 м ²
3	Иные характеристики объекта	-

Сведения о местоположении границ объекта					
1. Система координат: МСК - 36, зона 2					
2. Сведения о характерных точках границ объекта					
Обозначение характерных точек границ	Координаты, м		Метод определения координат характерной точки	Средняя квадратическая погрешность положения характерной точки (Mt), м	Описание обозначения точки на местности (при наличии)
	X	Y			
1	2	3	4	5	6
1	519157.84	2248747.34	Картометрический	1.00	-
2	519157.80	2248883.61	Картометрический	1.00	-
3	519098.56	2248883.60	Картометрический	1.00	-
4	518925.72	2248883.56	Картометрический	1.00	-
5	518925.76	2248730.44	Картометрический	1.00	-
6	518925.77	2248722.19	Картометрический	1.00	-
7	519096.70	2248725.62	Картометрический	1.00	-
1	519157.84	2248747.34	Картометрический	1.00	-
3. Сведения о характерных точках части (частей) границы объекта					
Обозначение характерных точек части границы	Координаты, м		Метод определения координат характерной точки	Средняя квадратическая погрешность положения характерной точки (Mt), м	Описание обозначения точки на местности (при наличии)
	X	Y			
1	2	3	4	5	6
Часть №					
-	-	-	-	-	-

План границ объекта



Масштаб 1:5000

Используемые условные знаки и обозначения:



границы территориальной зоны



характерная точка границ территориальной зоны

Руководитель БУВО «Нормативно-проектный центр»

Подпись Ю.В. Шалыгина Ю.В. Шалыгина Дата « 25 » октября 2021 г.

Место для оттиска печати (при наличии) лица, составившего описание местоположения границ объекта

ОПИСАНИЕ МЕСТОПОЛОЖЕНИЯ ГРАНИЦ

Зона рекреационного назначения - объектов отдыха села Русаново - Р1/1

(наименование объекта, местоположение границ которого описано
(далее - объект)

Раздел 1

Сведения об объекте		
№ п/п	Характеристики объекта	Описание характеристик
1	2	3
1	Местоположение объекта	Воронежская область, Терновский муниципальный район, Русановское сельское поселение, село Русаново
2	Площадь объекта ± величина погрешности определения площади ($P \pm \Delta P$)	10559 +/- 360 м ²
3	Иные характеристики объекта	-

Сведения о местоположении границ объекта					
1. Система координат: МСК - 36, зона 2					
2. Сведения о характерных точках границ объекта					
Обозначение характерных точек границ	Координаты, м		Метод определения координат характерной точки	Средняя квадратическая погрешность положения характерной точки (Mt), м	Описание обозначения точки на местности (при наличии)
	X	Y			
1	2	3	4	5	6
1	519647.48	2249832.89	Аналитический	0.10	-
2	519599.42	2249923.78	Аналитический	0.10	-
3	519584.61	2249910.83	Аналитический	0.10	-
4	519583.40	2249901.87	Картометрический	1.00	-
5	519584.69	2249894.42	Картометрический	1.00	-
6	519594.34	2249864.54	Картометрический	1.00	-
7	519610.64	2249829.10	Картометрический	1.00	-
8	519618.81	2249813.45	Аналитический	0.10	-
9	519622.64	2249815.86	Картометрический	1.00	-
1	519647.48	2249832.89	Аналитический	0.10	-
10	519640.50	2249671.45	Картометрический	1.00	-
11	519594.26	2249740.43	Картометрический	1.00	-
12	519539.75	2249703.70	Картометрический	1.00	-
13	519586.34	2249634.22	Картометрический	1.00	-
14	519636.12	2249668.44	Картометрический	1.00	-
10	519640.50	2249671.45	Картометрический	1.00	-
15	519514.93	2249790.48	Картометрический	1.00	-
16	519481.64	2249833.63	Картометрический	1.00	-
17	519452.96	2249814.62	Картометрический	1.00	-
18	519484.47	2249769.85	Картометрический	1.00	-
15	519514.93	2249790.48	Картометрический	1.00	-



3. Сведения о характерных точках части (частей) границы объекта					
Обозначение характерных точек части границы	Координаты, м		Метод определения координат характерной точки	Средняя квадратическая погрешность положения характерной точки (Mt), м	Описание обозначения точки на местности (при наличии)
	X	Y			
1	2	3	4	5	6
Часть №					
-	-	-	-	-	-

План границ объекта




Масштаб 1:5000

Используемые условные знаки и обозначения:

- | | |
|---|---|
|  | границы территориальной зоны |
|  | характерная точка границ территориальной зоны |

Руководитель БУВО «Нормативно-проектный центр»

Подпись  Ю.В. Шалыгина Дата « 25 » октября 2021 г.

Место для оттиска печати (при наличии) лица, составившего описание местоположения границ объекта



ОПИСАНИЕ МЕСТОПОЛОЖЕНИЯ ГРАНИЦ

Зона ритуальных объектов села Русаново - СН1/1

(наименование объекта, местоположение границ которого описано
(далее - объект))

Раздел 1

Сведения об объекте		
№ п/п	Характеристики объекта	Описание характеристик
1	2	3
1	Местоположение объекта	Воронежская область, Терновский муниципальный район, Русановское сельское поселение, село Русаново
2	Площадь объекта \pm величина погрешности определения площади ($P \pm \Delta P$)	29216 \pm 598 м ²
3	Иные характеристики объекта	-

Раздел 2

Сведения о местоположении границ объекта					
1. Система координат: МСК - 36, зона 2					
2. Сведения о характерных точках границ объекта					
Обозначение характерных точек границ	Координаты, м		Метод определения координат характерной точки	Средняя квадратическая погрешность положения характерной точки (Mt), м	Описание обозначения точки на местности (при наличии)
	X	Y			
1	2	3	4	5	6
1	519261.36	2249363.89	Аналитический	0.10	-
2	519222.34	2249398.78	Аналитический	0.10	-
3	519171.84	2249439.49	Аналитический	0.10	-
4	519172.77	2249449.50	Аналитический	0.10	-
5	519157.36	2249461.63	Аналитический	0.10	-
6	519152.62	2249457.31	Аналитический	0.10	-
7	519163.10	2249443.46	Аналитический	0.10	-
8	519157.25	2249426.78	Аналитический	0.10	-
9	519133.59	2249413.43	Аналитический	0.10	-
10	519094.52	2249350.75	Аналитический	0.10	-
11	519086.88	2249313.19	Аналитический	0.10	-
12	519085.99	2249281.48	Аналитический	0.10	-
13	519087.39	2249207.10	Аналитический	0.10	-
14	519085.94	2249171.06	Аналитический	0.10	-
15	519095.01	2249174.08	Аналитический	0.10	-
16	519171.85	2249161.22	Аналитический	0.10	-
17	519188.45	2249217.64	Аналитический	0.10	-
18	519162.50	2249229.88	Аналитический	0.10	-
19	519227.69	2249316.34	Аналитический	0.10	-
1	519261.36	2249363.89	Аналитический	0.10	-
3. Сведения о характерных точках части (частей) границы объекта					
Обозначение характерных точек части границы	Координаты, м		Метод определения координат характерной точки	Средняя квадратическая погрешность положения характерной точки (Mt), м	Описание обозначения точки на местности (при наличии)
	X	Y			
1	2	3	4	5	6
Часть №	-	-	-	-	-

План границ объекта



Масштаб 1:5000

Используемые условные знаки и обозначения:



границы территориальной зоны



характерная точка границ территориальной зоны

Руководитель БУВО «Нормативно-проектный центр»

Подпись Ю.В. Шалыгина Ю.В. Шалыгина Дата « 25 » октября 2021 г.

Место для оттиска печати (при наличии) лица, составившего описание местоположения границ объекта



Приложение № 2
к правилам землепользования и застройки
Русановского сельского поселения
Терновского муниципального района
Воронежской области

СВЕДЕНИЯ О ГРАНИЦАХ ТЕРРИТОРИАЛЬНЫХ ЗОН,
СОДЕРЖАЩИЕ ГРАФИЧЕСКОЕ ОПИСАНИЕ МЕСТОПОЛОЖЕНИЯ
ГРАНИЦ ТЕРРИТОРИАЛЬНЫХ ЗОН, ПЕРЕЧЕНЬ КООРДИНАТ
ХАРАКТЕРНЫХ ТОЧЕК ГРАНИЦ ТЕРРИТОРИАЛЬНЫХ ЗОН
СЕЛА ПОЛЯНА

ОПИСАНИЕ МЕСТОПОЛОЖЕНИЯ ГРАНИЦ

Зона застройки индивидуальными жилыми домами села Поляна - Ж1/2

(наименование объекта, местоположение границ которого описано
(далее - объект)

Раздел 1

Сведения об объекте		
№ п/п	Характеристики объекта	Описание характеристик
1	2	3
1	Местоположение объекта	Воронежская область, Терновский муниципальный район, Русановское сельское поселение, село Поляна
2	Площадь объекта \pm величина погрешности определения площади ($P \pm \Delta P$)	2502163 +/- 5536 м ²
3	Иные характеристики объекта	-

Сведения о местоположении границ объекта					
1. Система координат: МСК - 36, зона 2					
2. Сведения о характерных точках границ объекта					
Обозначение характерных точек границ	Координаты, м		Метод определения координат характерной точки	Средняя квадратическая погрешность положения характерной точки (Mt), м	Описание обозначения точки на местности (при наличии)
	X	Y			
1	2	3	4	5	6
1	523539.94	2248959.37	Картометрический	1.00	-
2	523531.54	2249002.95	Картометрический	1.00	-
3	523532.23	2249043.27	Картометрический	1.00	-
4	523536.43	2249062.52	Картометрический	1.00	-
5	523544.55	2249085.98	Картометрический	1.00	-
6	523521.15	2249168.13	Картометрический	1.00	-
7	523455.79	2249261.47	Картометрический	1.00	-
8	523443.82	2249277.02	Картометрический	1.00	-
9	523298.35	2249317.17	Картометрический	1.00	-
10	523205.51	2249301.74	Картометрический	1.00	-
11	522992.58	2249217.46	Картометрический	1.00	-
12	522944.10	2249199.58	Картометрический	1.00	-
13	523005.07	2249047.52	Картометрический	1.00	-
14	523032.54	2249028.68	Картометрический	1.00	-
15	523219.59	2249060.25	Картометрический	1.00	-
16	523288.94	2249033.47	Картометрический	1.00	-
17	523370.23	2248973.70	Картометрический	1.00	-
18	523358.48	2248954.14	Картометрический	1.00	-
19	523448.19	2248910.24	Картометрический	1.00	-
20	523468.15	2248951.91	Картометрический	1.00	-
21	523498.72	2248942.13	Картометрический	1.00	-
1	523539.94	2248959.37	Картометрический	1.00	-
22	523549.10	2248502.05	Картометрический	1.00	-
23	523326.18	2248536.55	Картометрический	1.00	-
24	523308.11	2248596.13	Картометрический	1.00	-
25	523257.47	2248693.49	Картометрический	1.00	-
26	523192.95	2248845.45	Картометрический	1.00	-
27	523135.56	2248939.47	Картометрический	1.00	-
28	523107.14	2248964.08	Картометрический	1.00	-
29	522963.62	2248910.01	Картометрический	1.00	-
30	522895.49	2248877.57	Картометрический	1.00	-
31	522760.90	2248821.56	Картометрический	1.00	-
32	522329.39	2248587.40	Картометрический	1.00	-

1	2	3	4	5	6
33	522288.69	2248534.78	Картометрический	1.00	-
34	522368.47	2248512.36	Картометрический	1.00	-
35	522410.86	2248500.48	Картометрический	1.00	-
36	522428.32	2248494.98	Картометрический	1.00	-
37	522445.99	2248490.06	Картометрический	1.00	-
38	522464.03	2248484.00	Картометрический	1.00	-
39	522509.90	2248509.86	Аналитический	0.10	-
40	522490.95	2248547.09	Аналитический	0.10	-
41	522482.01	2248584.04	Аналитический	0.10	-
42	522612.61	2248638.49	Аналитический	0.10	-
43	522640.68	2248571.17	Аналитический	0.10	-
44	522657.25	2248531.42	Аналитический	0.10	-
45	522645.17	2248498.69	Аналитический	0.10	-
46	522660.11	2248472.29	Аналитический	0.10	-
47	522679.16	2248479.57	Аналитический	0.10	-
48	522679.56	2248478.61	Аналитический	0.10	-
49	522681.56	2248473.49	Картометрический	1.00	-
50	522709.24	2248402.70	Картометрический	1.00	-
51	522634.39	2248373.43	Картометрический	1.00	-
52	522643.13	2248361.15	Картометрический	1.00	-
53	522660.69	2248333.70	Картометрический	1.00	-
54	522670.70	2248315.91	Картометрический	1.00	-
55	522680.13	2248321.22	Картометрический	1.00	-
56	522701.38	2248329.72	Картометрический	1.00	-
57	522703.84	2248325.82	Картометрический	1.00	-
58	522723.27	2248333.10	Картометрический	1.00	-
59	522733.29	2248305.90	Картометрический	1.00	-
60	522739.36	2248289.42	Картометрический	1.00	-
61	522742.41	2248276.16	Картометрический	1.00	-
62	522750.56	2248252.96	Картометрический	1.00	-
63	522725.89	2248245.61	Картометрический	1.00	-
64	522710.59	2248237.97	Картометрический	1.00	-
65	522746.25	2248168.60	Картометрический	1.00	-
66	522824.13	2248007.41	Картометрический	1.00	-
67	522811.17	2247999.70	Картометрический	1.00	-
68	522757.42	2248108.18	Картометрический	1.00	-
69	522719.88	2248189.02	Картометрический	1.00	-
70	522709.04	2248207.43	Картометрический	1.00	-
71	522682.51	2248257.54	Картометрический	1.00	-
72	522660.24	2248300.96	Картометрический	1.00	-
73	522647.95	2248323.09	Картометрический	1.00	-
74	522622.17	2248365.59	Картометрический	1.00	-
75	522608.28	2248383.59	Картометрический	1.00	-
76	522600.01	2248392.05	Картометрический	1.00	-
77	522592.29	2248398.54	Картометрический	1.00	-
78	522572.30	2248412.97	Картометрический	1.00	-
79	522562.84	2248419.09	Картометрический	1.00	-
80	522562.84	2248419.14	Картометрический	1.00	-

1	2	3	4	5	6
81	522544.14	2248428.58	Картометрический	1.00	-
82	522481.75	2248458.07	Картометрический	1.00	-
83	522457.30	2248468.87	Картометрический	1.00	-
84	522427.92	2248479.10	Картометрический	1.00	-
85	522391.01	2248454.42	Картометрический	1.00	-
86	522366.11	2248396.74	Картометрический	1.00	-
87	522515.79	2248188.92	Картометрический	1.00	-
88	522683.65	2247865.64	Картометрический	1.00	-
89	522693.05	2247845.62	Картометрический	1.00	-
90	522849.35	2247662.68	Картометрический	1.00	-
91	522886.76	2247636.73	Картометрический	1.00	-
92	522908.27	2247602.63	Картометрический	1.00	-
93	522831.84	2247572.25	Картометрический	1.00	-
94	522866.09	2247468.46	Картометрический	1.00	-
95	522931.17	2247496.64	Картометрический	1.00	-
96	522916.67	2247550.94	Картометрический	1.00	-
97	522973.96	2247571.66	Картометрический	1.00	-
98	523013.83	2247591.84	Картометрический	1.00	-
99	523044.05	2247627.24	Картометрический	1.00	-
100	523059.02	2247635.24	Картометрический	1.00	-
101	523060.79	2247638.00	Картометрический	1.00	-
102	523098.55	2247615.56	Картометрический	1.00	-
103	523181.20	2247691.91	Картометрический	1.00	-
104	523239.01	2247730.54	Картометрический	1.00	-
105	523249.25	2247718.58	Картометрический	1.00	-
106	523285.79	2247745.41	Картометрический	1.00	-
107	523291.77	2247743.22	Картометрический	1.00	-
108	523350.13	2247730.07	Картометрический	1.00	-
109	523375.31	2247730.98	Картометрический	1.00	-
110	523446.51	2247774.54	Картометрический	1.00	-
111	523512.46	2247805.76	Картометрический	1.00	-
112	523527.61	2247823.11	Картометрический	1.00	-
113	523537.49	2247851.67	Картометрический	1.00	-
114	523542.54	2247885.28	Картометрический	1.00	-
115	523548.51	2247959.36	Картометрический	1.00	-
116	523546.97	2247997.51	Картометрический	1.00	-
117	523540.52	2248036.99	Картометрический	1.00	-
118	523541.83	2248140.66	Картометрический	1.00	-
119	523522.88	2248185.72	Картометрический	1.00	-
120	523524.94	2248218.44	Картометрический	1.00	-
121	523532.07	2248232.30	Картометрический	1.00	-
122	523530.07	2248313.83	Картометрический	1.00	-
123	523552.41	2248417.29	Картометрический	1.00	-
22	523549.10	2248502.05	Картометрический	1.00	-
124	522940.78	2249241.86	Картометрический	1.00	-
125	522751.89	2249185.31	Картометрический	1.00	-
126	522752.26	2249242.89	Картометрический	1.00	-

1	2	3	4	5	6
127	522737.16	2249271.82	Картометрический	1.00	-
128	522698.38	2249261.63	Картометрический	1.00	-
129	522519.24	2249334.02	Картометрический	1.00	-
130	522500.90	2249301.23	Картометрический	1.00	-
131	522474.42	2249296.41	Картометрический	1.00	-
132	522459.78	2249303.81	Картометрический	1.00	-
133	522423.10	2249306.40	Картометрический	1.00	-
134	522399.76	2249290.47	Картометрический	1.00	-
135	522385.13	2249288.61	Картометрический	1.00	-
136	522346.60	2249316.40	Картометрический	1.00	-
137	522321.03	2249315.47	Картометрический	1.00	-
138	522172.85	2249265.98	Картометрический	1.00	-
139	522152.65	2249263.75	Картометрический	1.00	-
140	522146.71	2249287.46	Картометрический	1.00	-
141	522188.12	2249325.75	Картометрический	1.00	-
142	522188.17	2249538.59	Картометрический	1.00	-
143	522147.18	2249578.68	Картометрический	1.00	-
144	522116.38	2249691.68	Картометрический	1.00	-
145	522112.22	2249697.74	Картометрический	1.00	-
146	521958.37	2249666.61	Картометрический	1.00	-
147	521948.83	2249520.34	Картометрический	1.00	-
148	521933.44	2249341.71	Картометрический	1.00	-
149	521924.40	2249250.20	Картометрический	1.00	-
150	521920.32	2249220.78	Картометрический	1.00	-
151	521914.16	2249176.37	Картометрический	1.00	-
152	521920.32	2249173.01	Картометрический	1.00	-
153	521972.89	2249144.26	Картометрический	1.00	-
154	522129.14	2249036.18	Картометрический	1.00	-
155	522233.96	2249010.95	Картометрический	1.00	-
156	522300.61	2248968.43	Картометрический	1.00	-
157	522430.86	2248936.64	Картометрический	1.00	-
158	522453.34	2248936.63	Картометрический	1.00	-
159	522487.54	2248963.44	Картометрический	1.00	-
160	522503.12	2248969.36	Картометрический	1.00	-
161	522579.84	2248981.69	Картометрический	1.00	-
162	522634.90	2249014.18	Картометрический	1.00	-
163	522673.82	2249028.13	Картометрический	1.00	-
164	522743.01	2249019.16	Картометрический	1.00	-
165	522803.87	2249046.45	Картометрический	1.00	-
166	522863.46	2249154.08	Картометрический	1.00	-
167	522898.71	2249202.38	Картометрический	1.00	-
124	522940.78	2249241.86	Картометрический	1.00	-
168	522696.53	2248915.04	Картометрический	1.00	-
169	522669.43	2249009.98	Картометрический	1.00	-
170	522582.34	2248967.14	Картометрический	1.00	-
171	522551.52	2248959.18	Картометрический	1.00	-
172	522516.47	2248956.65	Картометрический	1.00	-

1	2	3	4	5	6
173	522460.14	2248923.42	Картометрический	1.00	-
174	522453.79	2248915.83	Картометрический	1.00	-
175	522438.30	2248910.32	Картометрический	1.00	-
176	522402.89	2248916.11	Картометрический	1.00	-
177	522290.59	2248954.05	Картометрический	1.00	-
178	522217.92	2248988.22	Картометрический	1.00	-
179	522116.68	2249023.55	Картометрический	1.00	-
180	521960.85	2249130.28	Картометрический	1.00	-
181	521899.62	2249157.61	Картометрический	1.00	-
182	521847.86	2249188.82	Картометрический	1.00	-
183	521823.37	2249212.50	Картометрический	1.00	-
184	521781.37	2249228.63	Картометрический	1.00	-
185	521611.36	2249242.40	Картометрический	1.00	-
186	521586.08	2249239.78	Картометрический	1.00	-
187	521561.80	2249231.38	Картометрический	1.00	-
188	521543.14	2249214.87	Картометрический	1.00	-
189	521498.42	2249131.63	Картометрический	1.00	-
190	521493.32	2249114.13	Картометрический	1.00	-
191	521489.60	2249052.15	Картометрический	1.00	-
192	521480.29	2249037.09	Картометрический	1.00	-
193	521449.27	2249017.28	Картометрический	1.00	-
194	521435.76	2249004.65	Картометрический	1.00	-
195	521413.31	2248989.31	Картометрический	1.00	-
196	521397.22	2248965.62	Картометрический	1.00	-
197	521383.78	2248951.92	Картометрический	1.00	-
198	521344.54	2248931.70	Картометрический	1.00	-
199	521320.77	2248927.08	Картометрический	1.00	-
200	521308.29	2248914.26	Картометрический	1.00	-
201	521294.89	2248892.92	Картометрический	1.00	-
202	521330.26	2248816.41	Картометрический	1.00	-
203	521350.66	2248826.37	Картометрический	1.00	-
204	521390.90	2248845.86	Картометрический	1.00	-
205	521409.51	2248858.65	Картометрический	1.00	-
206	521440.63	2248872.27	Картометрический	1.00	-
207	521452.87	2248876.28	Картометрический	1.00	-
208	521464.47	2248877.65	Картометрический	1.00	-
209	521526.41	2248889.65	Картометрический	1.00	-
210	521552.91	2248894.31	Картометрический	1.00	-
211	521567.60	2248895.57	Картометрический	1.00	-
212	521578.89	2248895.77	Картометрический	1.00	-
213	521590.18	2248895.67	Картометрический	1.00	-
214	521602.02	2248894.40	Картометрический	1.00	-
215	521615.26	2248890.80	Картометрический	1.00	-
216	521626.24	2248888.17	Картометрический	1.00	-
217	521649.37	2248879.89	Картометрический	1.00	-
218	521658.17	2248874.54	Картометрический	1.00	-
219	521661.16	2248876.60	Картометрический	1.00	-
220	521671.13	2248876.36	Картометрический	1.00	-

1	2	3	4	5	6
221	521674.84	2248874.84	Картометрический	1.00	-
222	521684.65	2248867.23	Картометрический	1.00	-
223	521701.92	2248861.81	Картометрический	1.00	-
224	521730.48	2248850.35	Картометрический	1.00	-
225	521758.78	2248835.47	Картометрический	1.00	-
226	521767.94	2248830.63	Картометрический	1.00	-
227	521777.14	2248825.20	Картометрический	1.00	-
228	521786.07	2248819.63	Картометрический	1.00	-
229	521794.55	2248813.67	Картометрический	1.00	-
230	521803.22	2248807.03	Картометрический	1.00	-
231	521812.17	2248800.00	Картометрический	1.00	-
232	521820.90	2248792.57	Картометрический	1.00	-
233	521829.41	2248785.08	Картометрический	1.00	-
234	521837.87	2248777.15	Картометрический	1.00	-
235	521854.97	2248760.68	Картометрический	1.00	-
236	521871.95	2248742.93	Картометрический	1.00	-
237	521890.13	2248724.17	Картометрический	1.00	-
238	521907.12	2248706.46	Картометрический	1.00	-
239	521924.09	2248688.95	Картометрический	1.00	-
240	521940.46	2248672.39	Картометрический	1.00	-
241	521965.71	2248647.42	Картометрический	1.00	-
242	521974.52	2248638.78	Картометрический	1.00	-
243	521983.66	2248629.94	Картометрический	1.00	-
244	521993.39	2248621.70	Картометрический	1.00	-
245	522003.22	2248613.96	Картометрический	1.00	-
246	522026.88	2248602.93	Картометрический	1.00	-
247	522056.23	2248592.13	Картометрический	1.00	-
248	522150.54	2248789.43	Картометрический	1.00	-
249	522251.84	2248779.46	Картометрический	1.00	-
250	522355.46	2248781.40	Картометрический	1.00	-
251	522404.07	2248795.35	Картометрический	1.00	-
252	522572.58	2248843.77	Картометрический	1.00	-
168	522696.53	2248915.04	Картометрический	1.00	-
253	522633.39	2247475.59	Картометрический	1.00	-
254	522639.21	2247495.34	Картометрический	1.00	-
255	522533.45	2247660.75	Картометрический	1.00	-
256	522491.62	2247857.53	Картометрический	1.00	-
257	522417.44	2247971.80	Картометрический	1.00	-
258	522349.65	2248174.59	Картометрический	1.00	-
259	522277.73	2248343.56	Картометрический	1.00	-
260	522250.38	2248371.52	Картометрический	1.00	-
261	522105.80	2248476.93	Картометрический	1.00	-
262	522036.08	2248490.48	Картометрический	1.00	-
263	522037.60	2248574.42	Картометрический	1.00	-
264	522021.11	2248583.13	Картометрический	1.00	-
265	522018.61	2248589.68	Картометрический	1.00	-
266	522007.21	2248599.27	Картометрический	1.00	-

1	2	3	4	5	6
267	521996.16	2248608.28	Картометрический	1.00	-
268	521974.58	2248625.69	Картометрический	1.00	-
269	521962.86	2248636.63	Картометрический	1.00	-
270	521940.86	2248658.44	Картометрический	1.00	-
271	521924.10	2248673.84	Картометрический	1.00	-
272	521894.45	2248702.72	Картометрический	1.00	-
273	521879.71	2248719.68	Картометрический	1.00	-
274	521857.85	2248742.22	Картометрический	1.00	-
275	521830.18	2248769.79	Картометрический	1.00	-
276	521821.49	2248777.61	Картометрический	1.00	-
277	521810.75	2248787.57	Картометрический	1.00	-
278	521802.74	2248794.05	Картометрический	1.00	-
279	521776.59	2248814.11	Картометрический	1.00	-
280	521765.50	2248819.81	Картометрический	1.00	-
281	521755.33	2248825.04	Картометрический	1.00	-
282	521746.66	2248829.47	Картометрический	1.00	-
283	521736.18	2248834.47	Картометрический	1.00	-
284	521702.97	2248847.25	Картометрический	1.00	-
285	521673.06	2248857.80	Картометрический	1.00	-
286	521643.63	2248868.93	Картометрический	1.00	-
287	521618.75	2248876.75	Картометрический	1.00	-
288	521609.89	2248878.09	Картометрический	1.00	-
289	521601.98	2248879.75	Картометрический	1.00	-
290	521595.48	2248881.38	Картометрический	1.00	-
291	521587.85	2248881.95	Картометрический	1.00	-
292	521574.36	2248882.05	Картометрический	1.00	-
293	521563.69	2248881.47	Картометрический	1.00	-
294	521533.54	2248876.45	Картометрический	1.00	-
295	521484.32	2248867.87	Картометрический	1.00	-
296	521463.28	2248867.32	Картометрический	1.00	-
297	521445.75	2248862.75	Картометрический	1.00	-
298	521431.09	2248856.41	Картометрический	1.00	-
299	521417.48	2248848.61	Картометрический	1.00	-
300	521388.36	2248833.68	Картометрический	1.00	-
301	521358.37	2248817.63	Картометрический	1.00	-
302	521346.11	2248807.46	Картометрический	1.00	-
303	521333.96	2248800.53	Картометрический	1.00	-
304	521353.30	2248678.04	Картометрический	1.00	-
305	521460.72	2248647.81	Картометрический	1.00	-
306	521522.24	2248562.57	Картометрический	1.00	-
307	521654.69	2248534.06	Картометрический	1.00	-
308	521709.87	2248410.54	Картометрический	1.00	-
309	521952.89	2248420.08	Картометрический	1.00	-
310	521858.34	2248231.72	Картометрический	1.00	-
311	521935.82	2248198.17	Картометрический	1.00	-
312	521874.07	2247980.38	Картометрический	1.00	-
313	521918.01	2247979.34	Картометрический	1.00	-
314	521956.24	2247793.90	Картометрический	1.00	-

1	2	3	4	5	6
315	521979.52	2247780.88	Картометрический	1.00	-
316	522043.09	2247836.71	Картометрический	1.00	-
317	522081.06	2247846.23	Картометрический	1.00	-
318	522151.15	2247847.00	Картометрический	1.00	-
319	522175.12	2247757.27	Картометрический	1.00	-
320	522196.18	2247532.33	Аналитический	0.10	-
321	522282.89	2247492.93	Аналитический	0.10	-
322	522354.96	2247533.12	Аналитический	0.10	-
323	522391.59	2247551.61	Аналитический	0.10	-
324	522463.73	2247475.58	Картометрический	1.00	-
325	522553.02	2247422.32	Картометрический	1.00	-
253	522633.39	2247475.59	Картометрический	1.00	-
326	521745.94	2248152.45	Картометрический	1.00	-
327	521657.62	2248281.44	Картометрический	1.00	-
328	521571.62	2248226.04	Картометрический	1.00	-
329	521654.14	2248054.06	Картометрический	1.00	-
326	521745.94	2248152.45	Картометрический	1.00	-
3. Сведения о характерных точках части (частей) границы объекта					
Обозначение характерных точек части границы	Координаты, м		Метод определения координат характерной точки	Средняя квадратическая погрешность положения характерной точки (M _t), м	Описание обозначения точки на местности (при наличии)
	X	Y			
1	2	3	4	5	6
Часть №					
-	-	-	-	-	-



Масштаб 1:10000

Используемые условные знаки и обозначения:

- границы территориальной зоны
- границы муниципального образования
- характерная точка границ территориальной зоны

Руководитель БУНО «Нормативно-проектный центр»

Подпись *Ю.В. Шалыгина* Ю.В. Шалыгина Дата « 25 » октября 2021 г.

Место для отнесения печати (при наличии) лица, составившего описание местоположения границ объекта

ОПИСАНИЕ МЕСТОПОЛОЖЕНИЯ ГРАНИЦ

Общественно-деловая зона села Поляна - ОД/2

(наименование объекта, местоположение границ которого описано
(далее - объект))

Раздел 1

Сведения об объекте		
№ п/п	Характеристики объекта	Описание характеристик
1	2	3
1	Местоположение объекта	Воронежская область, Терновский муниципальный район, Русановское сельское поселение, село Поляна
2	Площадь объекта ± величина погрешности определения площади ($P \pm \Delta P$)	29498 +/- 601 м ²
3	Иные характеристики объекта	-

Сведения о местоположении границ объекта					
1. Система координат: МСК - 36, зона 2					
2. Сведения о характерных точках границ объекта					
Обозначение характерных точек границ	Координаты, м		Метод определения координат характерной точки	Средняя квадратическая погрешность положения характерной точки (Mt), м	Описание обозначения точки на местности (при наличии)
	X	Y			
1	2	3	4	5	6
1	522750.56	2248252.96	Картометрический	1.00	-
2	522742.41	2248276.16	Картометрический	1.00	-
3	522739.36	2248289.42	Картометрический	1.00	-
4	522733.29	2248305.90	Картометрический	1.00	-
5	522723.27	2248333.10	Картометрический	1.00	-
6	522703.84	2248325.82	Картометрический	1.00	-
7	522701.38	2248329.72	Картометрический	1.00	-
8	522680.13	2248321.22	Картометрический	1.00	-
9	522670.70	2248315.91	Картометрический	1.00	-
10	522691.52	2248275.05	Картометрический	1.00	-
11	522710.59	2248237.97	Картометрический	1.00	-
12	522725.89	2248245.61	Картометрический	1.00	-
1	522750.56	2248252.96	Картометрический	1.00	-
13	522660.11	2248472.29	Аналитический	0.10	-
14	522645.17	2248498.69	Аналитический	0.10	-
15	522657.25	2248531.42	Аналитический	0.10	-
16	522640.68	2248571.17	Аналитический	0.10	-
17	522612.61	2248638.49	Аналитический	0.10	-
18	522482.01	2248584.04	Аналитический	0.10	-
19	522490.95	2248547.09	Аналитический	0.10	-
20	522509.90	2248509.86	Аналитический	0.10	-
21	522464.03	2248484.00	Картометрический	1.00	-
22	522479.72	2248478.70	Картометрический	1.00	-
23	522491.96	2248472.39	Картометрический	1.00	-
24	522560.86	2248435.80	Картометрический	1.00	-
25	522567.97	2248433.84	Картометрический	1.00	-
26	522579.59	2248437.94	Картометрический	1.00	-
13	522660.11	2248472.29	Аналитический	0.10	-


3. Сведения о характерных точках части (частей) границы объекта					
Обозначение характерных точек части границы	Координаты, м		Метод определения координат характерной точки	Средняя квадратическая погрешность положения характерной точки (Mt), м	Описание обозначения точки на местности (при наличии)
	X	Y			
1	2	3	4	5	6
Часть №					
-	-	-	-	-	-

План границ объекта



Масштаб 1:10000

Используемые условные знаки и обозначения:



границы территориальной зоны



характерная точка границ территориальной зоны

Руководитель БУВО «Нормативно-проектный центр»

Подпись *Ю.В. Шалыгина* Ю.В. Шалыгина Дата « 25 » октября 2021 г.

Место для оттиска печати (при наличии) лица, составившего описание местоположения границ объекта



ОПИСАНИЕ МЕСТОПОЛОЖЕНИЯ ГРАНИЦ

Зона улиц, дорог, инженерной и транспортной инфраструктуры села Поляна - ИТ1/2

(наименование объекта, местоположение границ которого описано
(далее - объект)

Раздел 1

Сведения об объекте		
№ п/п	Характеристики объекта	Описание характеристик
1	2	3
1	Местоположение объекта	Воронежская область, Терновский муниципальный район, Русановское сельское поселение, село Поляна
2	Площадь объекта \pm величина погрешности определения площади ($P \pm \Delta P$)	34963 +/- 654 м ²
3	Иные характеристики объекта	-

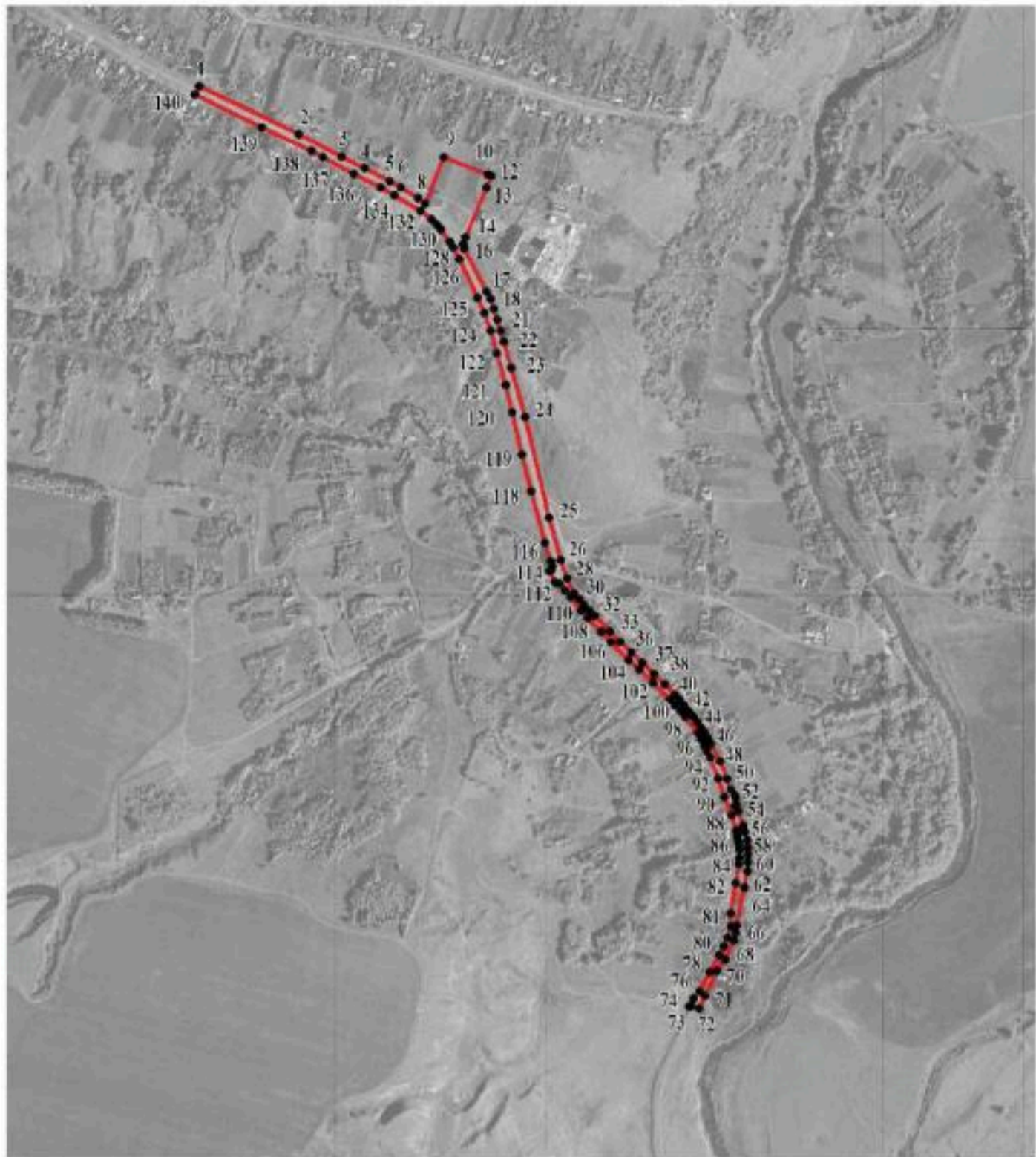
Сведения о местоположении границ объекта					
1. Система координат: МСК - 36, зона 2					
2. Сведения о характерных точках границ объекта					
Обозначение характерных точек границ	Координаты, м		Метод определения координат характерной точки	Средняя квадратическая погрешность положения характерной точки (Mt), м	Описание обозначения точки на местности (при наличии)
	X	Y			
1	2	3	4	5	6
1	522824.13	2248007.41	Картометрический	1.00	-
2	522746.25	2248168.60	Картометрический	1.00	-
3	522710.59	2248237.97	Картометрический	1.00	-
4	522691.52	2248275.05	Картометрический	1.00	-
5	522670.70	2248315.91	Картометрический	1.00	-
6	522660.69	2248333.70	Картометрический	1.00	-
7	522643.13	2248361.15	Картометрический	1.00	-
8	522634.39	2248373.43	Картометрический	1.00	-
9	522709.24	2248402.70	Картометрический	1.00	-
10	522681.56	2248473.49	Картометрический	1.00	-
11	522679.56	2248478.61	Картометрический	1.00	-
12	522679.16	2248479.57	Картометрический	1.00	-
13	522660.11	2248472.29	Картометрический	1.00	-
14	522579.59	2248437.94	Картометрический	1.00	-
15	522567.97	2248433.84	Картометрический	1.00	-
16	522560.86	2248435.80	Картометрический	1.00	-
17	522491.96	2248472.39	Картометрический	1.00	-
18	522479.72	2248478.70	Картометрический	1.00	-
19	522464.03	2248484.00	Картометрический	1.00	-
20	522445.99	2248490.06	Картометрический	1.00	-
21	522428.32	2248494.98	Картометрический	1.00	-
22	522410.86	2248500.48	Картометрический	1.00	-
23	522368.47	2248512.36	Картометрический	1.00	-
24	522288.69	2248534.78	Картометрический	1.00	-
25	522125.13	2248573.91	Картометрический	1.00	-
26	522056.23	2248592.13	Картометрический	1.00	-
27	522026.88	2248602.93	Картометрический	1.00	-
28	522003.22	2248613.96	Картометрический	1.00	-
29	521993.39	2248621.70	Картометрический	1.00	-
30	521983.66	2248629.94	Картометрический	1.00	-
31	521974.52	2248638.78	Картометрический	1.00	-
32	521965.71	2248647.42	Картометрический	1.00	-
33	521940.46	2248672.39	Картометрический	1.00	-
34	521924.09	2248688.95	Картометрический	1.00	-

1	2	3	4	5	6
35	521907.12	2248706.46	Картометрический	1.00	-
36	521890.13	2248724.17	Картометрический	1.00	-
37	521871.95	2248742.93	Картометрический	1.00	-
38	521854.97	2248760.68	Картометрический	1.00	-
39	521837.87	2248777.15	Картометрический	1.00	-
40	521829.41	2248785.08	Картометрический	1.00	-
41	521820.90	2248792.57	Картометрический	1.00	-
42	521812.17	2248800.00	Картометрический	1.00	-
43	521803.22	2248807.03	Картометрический	1.00	-
44	521794.55	2248813.67	Картометрический	1.00	-
45	521786.07	2248819.63	Картометрический	1.00	-
46	521777.14	2248825.20	Картометрический	1.00	-
47	521767.94	2248830.63	Картометрический	1.00	-
48	521758.78	2248835.47	Картометрический	1.00	-
49	521730.48	2248850.35	Картометрический	1.00	-
50	521701.92	2248861.81	Картометрический	1.00	-
51	521684.65	2248867.23	Картометрический	1.00	-
52	521674.84	2248874.84	Картометрический	1.00	-
53	521671.13	2248876.36	Картометрический	1.00	-
54	521661.16	2248876.60	Картометрический	1.00	-
55	521658.17	2248874.54	Картометрический	1.00	-
56	521649.37	2248879.89	Картометрический	1.00	-
57	521626.24	2248888.17	Картометрический	1.00	-
58	521615.26	2248890.80	Картометрический	1.00	-
59	521602.02	2248894.40	Картометрический	1.00	-
60	521590.18	2248895.67	Картометрический	1.00	-
61	521578.89	2248895.77	Картометрический	1.00	-
62	521567.60	2248895.57	Картометрический	1.00	-
63	521552.91	2248894.31	Картометрический	1.00	-
64	521526.41	2248889.65	Картометрический	1.00	-
65	521464.47	2248877.65	Картометрический	1.00	-
66	521452.87	2248876.28	Картометрический	1.00	-
67	521440.63	2248872.27	Картометрический	1.00	-
68	521409.51	2248858.65	Картометрический	1.00	-
69	521390.90	2248845.86	Картометрический	1.00	-
70	521350.66	2248826.37	Картометрический	1.00	-
71	521330.26	2248816.41	Картометрический	1.00	-
72	521333.70	2248803.44	Картометрический	1.00	-
73	521333.96	2248800.53	Картометрический	1.00	-
74	521346.11	2248807.46	Картометрический	1.00	-
75	521358.37	2248817.63	Картометрический	1.00	-
76	521388.36	2248833.68	Картометрический	1.00	-
77	521417.48	2248848.61	Картометрический	1.00	-
78	521431.09	2248856.41	Картометрический	1.00	-
79	521445.75	2248862.75	Картометрический	1.00	-
80	521463.28	2248867.32	Картометрический	1.00	-
81	521484.32	2248867.87	Картометрический	1.00	-
82	521533.54	2248876.45	Картометрический	1.00	-

1	2	3	4	5	6
83	521563.69	2248881.47	Картометрический	1.00	-
84	521574.36	2248882.05	Картометрический	1.00	-
85	521587.85	2248881.95	Картометрический	1.00	-
86	521595.48	2248881.38	Картометрический	1.00	-
87	521601.98	2248879.75	Картометрический	1.00	-
88	521609.89	2248878.09	Картометрический	1.00	-
89	521618.75	2248876.75	Картометрический	1.00	-
90	521643.63	2248868.93	Картометрический	1.00	-
91	521673.06	2248857.80	Картометрический	1.00	-
92	521702.97	2248847.25	Картометрический	1.00	-
93	521736.18	2248834.47	Картометрический	1.00	-
94	521746.66	2248829.47	Картометрический	1.00	-
95	521755.33	2248825.04	Картометрический	1.00	-
96	521765.50	2248819.81	Картометрический	1.00	-
97	521776.59	2248814.11	Картометрический	1.00	-
98	521802.74	2248794.05	Картометрический	1.00	-
99	521810.75	2248787.57	Картометрический	1.00	-
100	521821.49	2248777.61	Картометрический	1.00	-
101	521830.18	2248769.79	Картометрический	1.00	-
102	521857.85	2248742.22	Картометрический	1.00	-
103	521879.71	2248719.68	Картометрический	1.00	-
104	521894.45	2248702.72	Картометрический	1.00	-
105	521924.10	2248673.84	Картометрический	1.00	-
106	521940.86	2248658.44	Картометрический	1.00	-
107	521962.86	2248636.63	Картометрический	1.00	-
108	521974.58	2248625.69	Картометрический	1.00	-
109	521996.16	2248608.28	Картометрический	1.00	-
110	522007.21	2248599.27	Картометрический	1.00	-
111	522018.61	2248589.68	Картометрический	1.00	-
112	522021.11	2248583.13	Картометрический	1.00	-
113	522037.60	2248574.42	Картометрический	1.00	-
114	522041.79	2248578.02	Картометрический	1.00	-
115	522046.31	2248579.14	Картометрический	1.00	-
116	522055.27	2248575.97	Картометрический	1.00	-
117	522084.15	2248566.66	Картометрический	1.00	-
118	522168.31	2248544.43	Картометрический	1.00	-
119	522227.97	2248529.42	Картометрический	1.00	-
120	522296.17	2248513.65	Картометрический	1.00	-
121	522340.41	2248503.21	Картометрический	1.00	-
122	522392.25	2248489.35	Картометрический	1.00	-
123	522427.92	2248479.10	Картометрический	1.00	-
124	522457.30	2248468.87	Картометрический	1.00	-
125	522481.75	2248458.07	Картометрический	1.00	-
126	522544.14	2248428.58	Картометрический	1.00	-
127	522562.84	2248419.14	Картометрический	1.00	-
128	522562.84	2248419.09	Картометрический	1.00	-
129	522572.30	2248412.97	Картометрический	1.00	-
130	522592.29	2248398.54	Картометрический	1.00	-


1	2	3	4	5	6
131	522600.01	2248392.05	Картометрический	1.00	-
132	522608.28	2248383.59	Картометрический	1.00	-
133	522622.17	2248365.59	Картометрический	1.00	-
134	522647.95	2248323.09	Картометрический	1.00	-
135	522660.24	2248300.96	Картометрический	1.00	-
136	522682.51	2248257.54	Картометрический	1.00	-
137	522709.04	2248207.43	Картометрический	1.00	-
138	522719.88	2248189.02	Картометрический	1.00	-
139	522757.42	2248108.18	Картометрический	1.00	-
140	522811.17	2247999.70	Картометрический	1.00	-
1	522824.13	2248007.41	Картометрический	1.00	-
3. Сведения о характерных точках части (частей) границы объекта					
Обозначение характерных точек части границы	Координаты, м		Метод определения координат характерной точки	Средняя квадратическая погрешность положения характерной точки (Mt), м	Описание обозначения точки на местности (при наличии)
	X	Y			
1	2	3	4	5	6
Часть №					
-	-	-	-	-	-

План границ объекта



Масштаб 1:10000

Используемые условные знаки и обозначения:



границы территориальной зоны



характерная точка границ территориальной зоны

Руководитель БУВО «Нормативно-проектный центр»

Подпись *Ю.В. Шалыгина* Ю.В. Шалыгина Дата « 25 » октября 2021 г.

Место для оттиска печати (при наличии) лица, составившего описание местоположения границ объекта



ОПИСАНИЕ МЕСТОПОЛОЖЕНИЯ ГРАНИЦ

Зона сельскохозяйственного использования в границах населенного пункта
села Поляна - СХ1/2

(наименование объекта, местоположение границ которого описано
(далее - объект)

Раздел 1

Сведения об объекте		
№ п/п	Характеристики объекта	Описание характеристик
1	2	3
1	Местоположение объекта	Воронежская область, Терновский муниципальный район, Русановское сельское поселение, село Поляна
2	Площадь объекта ± величина погрешности определения площади ($P \pm \Delta P$)	730001 +/- 2990 м ²
3	Иные характеристики объекта	-

Сведения о местоположении границ объекта					
1. Система координат: МСК - 36, зона 2					
2. Сведения о характерных точках границ объекта					
Обозначение характерных точек границ	Координаты, м		Метод определения координат характерной точки	Средняя квадратическая погрешность положения характерной точки (Mt), м	Описание обозначения точки на местности (при наличии)
	X	Y			
1	2	3	4	5	6
1	523107.14	2248964.08	Картометрический	1.00	-
2	523032.54	2249028.68	Картометрический	1.00	-
3	523005.07	2249047.52	Картометрический	1.00	-
4	522944.10	2249199.58	Картометрический	1.00	-
5	522894.18	2249163.73	Картометрический	1.00	-
6	522834.96	2249059.64	Картометрический	1.00	-
7	522817.54	2249036.33	Картометрический	1.00	-
8	522803.48	2249023.20	Картометрический	1.00	-
9	522745.69	2249001.51	Картометрический	1.00	-
10	522716.55	2249005.03	Картометрический	1.00	-
11	522695.95	2249009.98	Картометрический	1.00	-
12	522669.43	2249009.98	Картометрический	1.00	-
13	522696.53	2248915.04	Картометрический	1.00	-
14	522572.58	2248843.77	Картометрический	1.00	-
15	522404.07	2248795.35	Картометрический	1.00	-
16	522355.46	2248781.40	Картометрический	1.00	-
17	522251.84	2248779.46	Картометрический	1.00	-
18	522150.54	2248789.43	Картометрический	1.00	-
19	522056.23	2248592.13	Картометрический	1.00	-
20	522125.13	2248573.91	Картометрический	1.00	-
21	522288.69	2248534.78	Картометрический	1.00	-
22	522329.39	2248587.40	Картометрический	1.00	-
23	522760.90	2248821.56	Аналитический	0.10	-
24	522895.49	2248877.57	Аналитический	0.10	-
25	522963.62	2248910.01	Картометрический	1.00	-
1	523107.14	2248964.08	Картометрический	1.00	-
26	522908.27	2247602.63	Картометрический	1.00	-
27	522886.76	2247636.73	Картометрический	1.00	-
28	522849.35	2247662.68	Картометрический	1.00	-
29	522693.05	2247845.62	Картометрический	1.00	-
30	522683.65	2247865.64	Картометрический	1.00	-
31	522515.79	2248188.92	Картометрический	1.00	-
32	522366.11	2248396.74	Картометрический	1.00	-

1	2	3	4	5	6
33	522391.01	2248454.42	Картометрический	1.00	-
34	522427.92	2248479.10	Картометрический	1.00	-
35	522392.25	2248489.35	Картометрический	1.00	-
36	522340.41	2248503.21	Картометрический	1.00	-
37	522296.17	2248513.65	Картометрический	1.00	-
38	522227.97	2248529.42	Картометрический	1.00	-
39	522168.31	2248544.43	Картометрический	1.00	-
40	522084.15	2248566.66	Картометрический	1.00	-
41	522055.27	2248575.97	Картометрический	1.00	-
42	522046.31	2248579.14	Картометрический	1.00	-
43	522041.79	2248578.02	Картометрический	1.00	-
44	522037.60	2248574.42	Картометрический	1.00	-
45	522036.08	2248490.48	Картометрический	1.00	-
46	522105.80	2248476.93	Картометрический	1.00	-
47	522250.38	2248371.52	Картометрический	1.00	-
48	522277.73	2248343.56	Картометрический	1.00	-
49	522349.65	2248174.59	Картометрический	1.00	-
50	522417.44	2247971.80	Картометрический	1.00	-
51	522491.62	2247857.53	Картометрический	1.00	-
52	522533.45	2247660.75	Картометрический	1.00	-
53	522639.21	2247495.34	Картометрический	1.00	-
54	522633.39	2247475.59	Картометрический	1.00	-
55	522553.02	2247422.32	Картометрический	1.00	-
56	522463.73	2247475.58	Картометрический	1.00	-
57	522391.59	2247551.61	Картометрический	1.00	-
58	522354.96	2247533.12	Картометрический	1.00	-
59	522395.88	2247491.82	Картометрический	1.00	-
60	522474.89	2247412.09	Картометрический	1.00	-
61	522492.05	2247335.46	Картометрический	1.00	-
62	522519.47	2247222.02	Картометрический	1.00	-
63	522539.29	2247111.93	Картометрический	1.00	-
64	522545.55	2247010.24	Картометрический	1.00	-
65	522616.23	2246992.43	Картометрический	1.00	-
66	522640.24	2247370.59	Картометрический	1.00	-
67	522866.09	2247468.46	Картометрический	1.00	-
68	522831.84	2247572.25	Картометрический	1.00	-
26	522908.27	2247602.63	Картометрический	1.00	-
69	521920.32	2249220.78	Картометрический	1.00	-
70	521809.69	2249268.52	Картометрический	1.00	-
71	521691.82	2249283.62	Картометрический	1.00	-
72	521600.21	2249275.11	Картометрический	1.00	-
73	521790.16	2249242.45	Картометрический	1.00	-
74	521914.16	2249176.37	Картометрический	1.00	-
69	521920.32	2249220.78	Картометрический	1.00	-
75	521952.89	2248420.08	Картометрический	1.00	-
76	521709.87	2248410.54	Картометрический	1.00	-

1	2	3	4	5	6
77	521654.69	2248534.06	Картометрический	1.00	-
78	521522.24	2248562.57	Картометрический	1.00	-
79	521460.72	2248647.81	Картометрический	1.00	-
80	521353.30	2248678.04	Картометрический	1.00	-
81	521366.24	2248596.14	Картометрический	1.00	-
82	521375.07	2248571.31	Картометрический	1.00	-
83	521450.56	2248358.93	Картометрический	1.00	-
84	521455.24	2248229.69	Картометрический	1.00	-
85	521506.11	2248174.00	Картометрический	1.00	-
86	521545.37	2247997.53	Картометрический	1.00	-
87	521560.34	2247897.78	Картометрический	1.00	-
88	521562.35	2247884.33	Картометрический	1.00	-
89	521581.16	2247884.18	Аналитический	0.10	-
90	521647.80	2248004.29	Аналитический	0.10	-
91	521706.02	2247970.81	Аналитический	0.10	-
92	521717.84	2247991.36	Аналитический	0.10	-
93	521733.59	2247982.39	Аналитический	0.10	-
94	521721.73	2247961.77	Аналитический	0.10	-
95	521730.19	2247956.91	Аналитический	0.10	-
96	521695.80	2247880.64	Аналитический	0.10	-
97	521735.51	2247879.26	Аналитический	0.10	-
98	521759.04	2247939.20	Картометрический	1.00	-
99	521784.13	2247982.49	Картометрический	1.00	-
100	521874.07	2247980.38	Картометрический	1.00	-
101	521935.82	2248198.17	Картометрический	1.00	-
102	521858.34	2248231.72	Картометрический	1.00	-
75	521952.89	2248420.08	Картометрический	1.00	-
103	521745.94	2248152.45	Картометрический	1.00	-
104	521657.62	2248281.44	Картометрический	1.00	-
105	521571.62	2248226.04	Картометрический	1.00	-
106	521654.14	2248054.06	Картометрический	1.00	-
103	521745.94	2248152.45	Картометрический	1.00	-
107	521546.85	2249243.59	Картометрический	1.00	-
108	521521.93	2249215.28	Картометрический	1.00	-
109	521463.04	2249132.87	Картометрический	1.00	-
110	521401.25	2249052.04	Картометрический	1.00	-
111	521266.89	2248953.47	Картометрический	1.00	-
112	521289.88	2248903.73	Картометрический	1.00	-
113	521300.30	2248920.32	Картометрический	1.00	-
114	521316.03	2248936.17	Картометрический	1.00	-
115	521340.97	2248941.11	Картометрический	1.00	-
116	521365.45	2248954.66	Картометрический	1.00	-
117	521378.13	2248960.28	Картометрический	1.00	-
118	521389.54	2248972.06	Картометрический	1.00	-
119	521406.16	2248996.43	Картометрический	1.00	-
120	521429.80	2249012.69	Картометрический	1.00	-




1	2	3	4	5	6
121	521442.98	2249025.07	Картометрический	1.00	-
122	521473.49	2249044.63	Картометрический	1.00	-
123	521479.98	2249055.33	Картометрический	1.00	-
124	521483.36	2249115.39	Картометрический	1.00	-
125	521489.07	2249135.24	Картометрический	1.00	-
107	521546.85	2249243.59	Картометрический	1.00	-
3. Сведения о характерных точках части (частей) границы объекта					
Обозначение характерных точек части границы	Координаты, м		Метод определения координат характерной точки	Средняя квадратическая погрешность положения характерной точки (Mt), м	Описание обозначения точки на местности (при наличии)
	X	Y			
1	2	3	4	5	6
Часть №					
-	-	-	-	-	-

План грании объекта




Масштаб 1:10000

Используемые условные знаки и обозначения:

	границы территориальной зоны
	граница муниципального образования
	характерная точка границ территориальной зоны

Руководитель БУВО «Нормативно-проектный центр»

Подпись  Ю.В.Шалагина Дата « 25 » октября 2021 г.

Место для отбора точек (при закреплении) лица, составившего описание местоположения границ объекта

ОПИСАНИЕ МЕСТОПОЛОЖЕНИЯ ГРАНИЦ

Зона ритуальных объектов села Поляна - СН1/2

(наименование объекта, местоположение границ которого описано
(далее - объект)

Раздел 1

Сведения об объекте		
№ п/п	Характеристики объекта	Описание характеристик
1	2	3
1	Местоположение объекта	Воронежская область, Терновский муниципальный район, Русановское сельское поселение, село Поляна
2	Площадь объекта ± величина погрешности определения площади ($P \pm \Delta P$)	11390 +/- 374 м ²
3	Иные характеристики объекта	-

Раздел 2


Сведения о местоположении границ объекта					
1. Система координат: МСК - 36, зона 2					
2. Сведения о характерных точках границ объекта					
Обозначение характерных точек границ	Координаты, м		Метод определения координат характерной точки	Средняя квадратическая погрешность положения характерной точки (Mt), м	Описание обозначения точки на местности (при наличии)
	X	Y			
1	2	3	4	5	6
1	521730.19	2247956.91	Аналитический	0.10	-
2	521721.73	2247961.77	Аналитический	0.10	-
3	521733.59	2247982.39	Аналитический	0.10	-
4	521717.84	2247991.36	Аналитический	0.10	-
5	521706.02	2247970.81	Аналитический	0.10	-
6	521647.80	2248004.29	Аналитический	0.10	-
7	521581.16	2247884.18	Аналитический	0.10	-
8	521695.80	2247880.64	Аналитический	0.10	-
1	521730.19	2247956.91	Аналитический	0.10	-
3. Сведения о характерных точках части (частей) границы объекта					
Обозначение характерных точек части границы	Координаты, м		Метод определения координат характерной точки	Средняя квадратическая погрешность положения характерной точки (Mt), м	Описание обозначения точки на местности (при наличии)
	X	Y			
1	2	3	4	5	6
Часть №					
-	-	-	-	-	-

План границ объекта




Масштаб 1:2000

Используемые условные знаки и обозначения:



границы территориальной зоны



характерная точка границ территориальной зоны

Руководитель БУВО «Нормативно-проектный центр»

Подпись Ю.В. Шалыгина Ю.В. Шалыгина Дата « 25 » октября 2021 г.

Место для оттиска печати (при наличии) лица, составившего описание местоположения границ объекта



Приложение № 3
к правилам землепользования и застройки
Русановского сельского поселения
Терновского муниципального района
Воронежской области

СВЕДЕНИЯ О ГРАНИЦАХ ТЕРРИТОРИАЛЬНЫХ ЗОН,
СОДЕРЖАЩИЕ ГРАФИЧЕСКОЕ ОПИСАНИЕ МЕСТОПОЛОЖЕНИЯ
ГРАНИЦ ТЕРРИТОРИАЛЬНЫХ ЗОН, ПЕРЕЧЕНЬ КООРДИНАТ
ХАРАКТЕРНЫХ ТОЧЕК ГРАНИЦ ТЕРРИТОРИАЛЬНЫХ ЗОН,
РАСПОЛОЖЕННЫХ ЗА ГРАНИЦАМИ НАСЕЛЕННЫХ ПУНКТОВ НА
ТЕРРИТОРИИ РУСАНОВСКОГО СЕЛЬСКОГО ПОСЕЛЕНИЯ

ОПИСАНИЕ МЕСТОПОЛОЖЕНИЯ ГРАНИЦ

Зона улиц, дорог, инженерной и транспортной инфраструктуры
за границами населенных пунктов - ИТ1

(наименование объекта, местоположение границ которого описано
(далее - объект)

Раздел 1

Сведения об объекте		
№ п/п	Характеристики объекта	Описание характеристик
1	2	3
1	Местоположение объекта	Воронежская область, Терновский муниципальный район, Русановское сельское поселение
2	Площадь объекта \pm величина погрешности определения площади ($P \pm \Delta P$)	62962 +/- 4391 м ²
3	Иные характеристики объекта	-

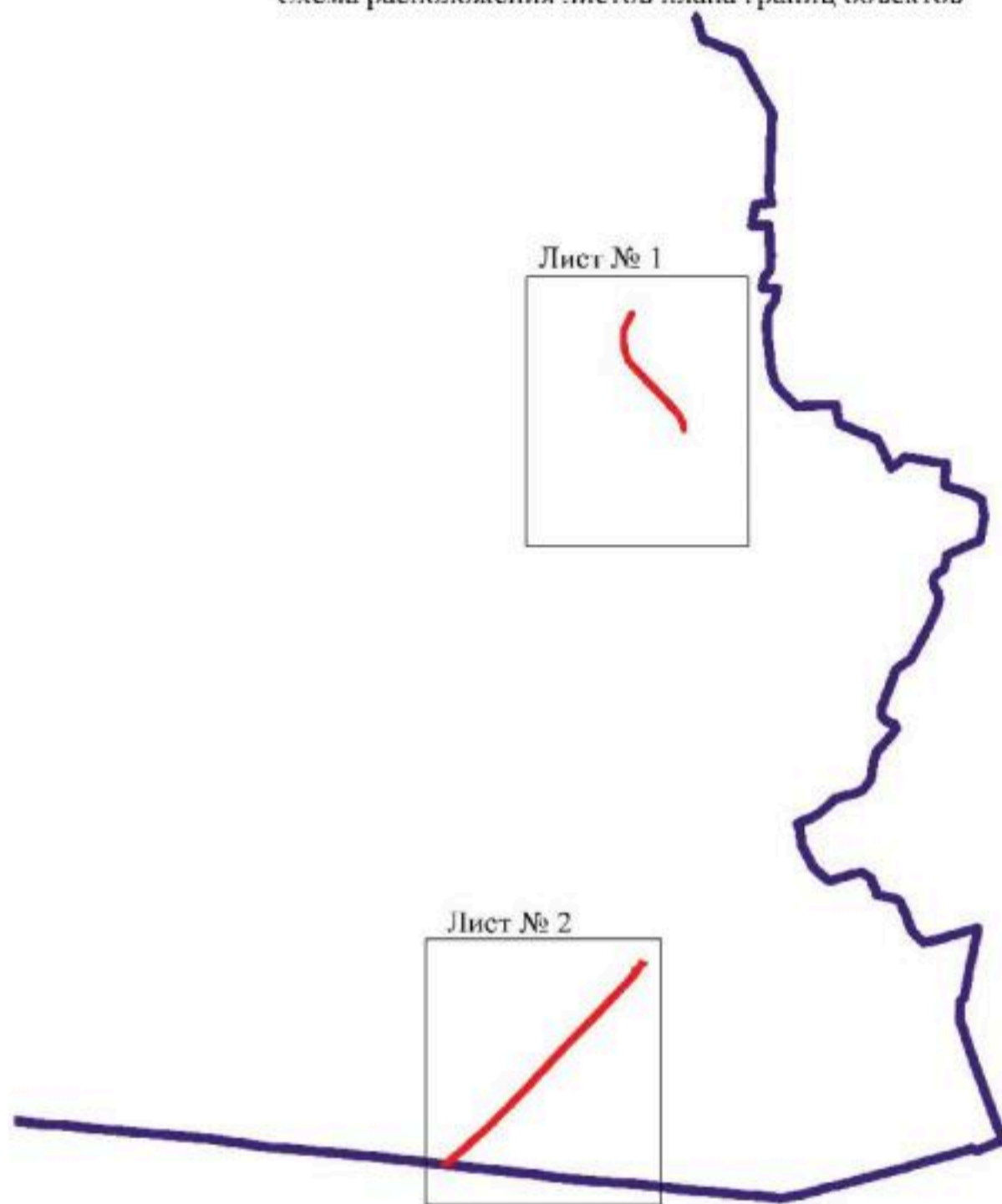
Сведения о местоположении границ объекта					
1. Система координат: МСК - 36, зона 2					
2. Сведения о характерных точках границ объекта					
Обозначение характерных точек границ	Координаты, м		Метод определения координат характерной точки	Средняя квадратическая погрешность положения характерной точки (Mt), м	Описание обозначения точки на местности (при наличии)
	X	Y			
1	2	3	4	5	6
1	521333.96	2248800.53	Аналитический	0.20	-
2	521333.70	2248803.44	Аналитический	0.20	-
3	521330.26	2248816.41	Аналитический	0.20	-
4	521238.39	2248772.73	Аналитический	0.50	-
5	521200.04	2248758.55	Аналитический	0.50	-
6	521145.93	2248756.10	Аналитический	0.50	-
7	521105.74	2248758.75	Аналитический	0.50	-
8	521070.68	2248762.92	Аналитический	0.50	-
9	521042.94	2248769.55	Аналитический	0.50	-
10	521012.87	2248780.42	Аналитический	0.50	-
11	520987.19	2248793.07	Аналитический	0.50	-
12	520945.82	2248826.68	Аналитический	0.50	-
13	520908.61	2248862.57	Аналитический	0.50	-
14	520867.19	2248902.47	Аналитический	0.50	-
15	520746.76	2249016.05	Аналитический	0.50	-
16	520662.34	2249096.20	Аналитический	0.50	-
17	520629.36	2249127.37	Аналитический	0.50	-
18	520603.92	2249148.72	Аналитический	0.50	-
19	520586.08	2249159.24	Аналитический	0.50	-
20	520555.02	2249175.41	Аналитический	0.50	-
21	520540.27	2249180.58	Аналитический	0.50	-
22	520525.64	2249183.93	Аналитический	0.50	-
23	520494.28	2249187.84	Аналитический	0.20	-
24	520481.14	2249183.22	Аналитический	0.20	-
25	520491.88	2249172.31	Аналитический	0.20	-
26	520525.14	2249168.19	Аналитический	0.50	-
27	520533.34	2249165.40	Аналитический	0.50	-
28	520560.03	2249152.34	Аналитический	0.50	-
29	520599.79	2249128.10	Аналитический	0.50	-
30	520748.43	2248989.14	Аналитический	0.50	-
31	520834.09	2248907.85	Аналитический	0.50	-
32	520927.74	2248819.33	Аналитический	0.50	-
33	520948.85	2248800.88	Аналитический	0.50	-
34	520973.76	2248780.00	Аналитический	0.50	-

1	2	3	4	5	6
35	520991.75	2248767.51	Аналитический	0.50	-
36	521021.17	2248757.19	Аналитический	0.50	-
37	521055.82	2248746.72	Аналитический	0.50	-
38	521079.10	2248741.95	Аналитический	0.50	-
39	521120.22	2248738.33	Аналитический	0.50	-
40	521169.68	2248737.76	Аналитический	0.50	-
41	521209.21	2248740.24	Аналитический	0.50	-
42	521227.41	2248748.10	Аналитический	0.50	-
1	521333.96	2248800.53	Аналитический	0.20	-
43	516654.57	2248869.99	Картометрический	5.00	-
44	516649.86	2248879.01	Аналитический	0.10	-
45	516640.46	2248902.14	Аналитический	0.10	-
46	516634.09	2248899.08	Аналитический	0.10	-
47	516634.98	2248887.92	Аналитический	0.10	-
48	516633.45	2248882.14	Аналитический	0.10	-
49	516594.55	2248859.26	Аналитический	0.10	-
50	516558.39	2248832.91	Аналитический	0.10	-
51	516511.39	2248793.35	Аналитический	0.10	-
52	516445.61	2248732.41	Аналитический	0.10	-
53	516430.62	2248718.52	Аналитический	0.10	-
54	516373.25	2248663.39	Аналитический	0.10	-
55	516301.15	2248594.10	Аналитический	0.10	-
56	516229.05	2248524.80	Аналитический	0.10	-
57	516208.83	2248505.37	Аналитический	0.10	-
58	516157.23	2248455.23	Аналитический	0.10	-
59	516085.51	2248385.54	Аналитический	0.10	-
60	516013.79	2248315.85	Аналитический	0.10	-
61	515948.71	2248252.62	Аналитический	0.10	-
62	515869.21	2248177.67	Аналитический	0.10	-
63	515821.57	2248132.76	Аналитический	0.10	-
64	515796.09	2248109.45	Аналитический	0.10	-
65	515722.30	2248041.96	Аналитический	0.10	-
66	515704.15	2248025.36	Аналитический	0.10	-
67	515650.46	2247972.41	Аналитический	0.10	-
68	515579.27	2247902.20	Аналитический	0.10	-
69	515508.07	2247831.98	Аналитический	0.10	-
70	515445.49	2247765.76	Аналитический	0.10	-
71	515372.98	2247684.54	Аналитический	0.10	-
72	515306.38	2247609.94	Аналитический	0.10	-
73	515240.52	2247534.69	Аналитический	0.10	-
74	515190.65	2247476.13	Картометрический	5.00	-
75	515191.63	2247467.25	Аналитический	0.10	-
76	515192.24	2247461.75	Аналитический	0.10	-
77	515193.85	2247447.10	Картометрический	5.00	-
78	515204.03	2247459.81	Аналитический	2.50	-
79	515240.59	2247502.61	Аналитический	2.50	-
80	515310.75	2247582.18	Аналитический	2.50	-

1	2	3	4	5	6
81	515370.75	2247649.62	Аналитический	2.50	-
82	515437.21	2247724.34	Аналитический	2.50	-
83	515460.29	2247750.28	Аналитический	2.50	-
84	515512.34	2247806.00	Аналитический	2.50	-
85	515575.74	2247868.50	Аналитический	2.50	-
86	515646.96	2247938.71	Аналитический	2.50	-
87	515718.17	2248008.91	Аналитический	2.50	-
88	515791.81	2248076.57	Аналитический	2.50	-
89	515835.69	2248116.88	Аналитический	2.50	-
90	515865.16	2248144.53	Аналитический	2.50	-
91	515938.09	2248212.96	Картометрический	5.00	-
92	515962.36	2248235.73	Картометрический	5.00	-
93	516010.28	2248282.14	Картометрический	5.00	-
94	516082.12	2248351.71	Картометрический	5.00	-
95	516153.95	2248421.28	Картометрический	5.00	-
96	516222.98	2248488.14	Картометрический	5.00	-
97	516297.81	2248560.22	Картометрический	5.00	-
98	516369.83	2248629.59	Картометрический	5.00	-
99	516441.86	2248698.97	Картометрический	5.00	-
100	516514.92	2248767.24	Картометрический	5.00	-
101	516525.15	2248776.79	Картометрический	5.00	-
102	516576.86	2248820.31	Картометрический	5.00	-
103	516584.68	2248826.32	Картометрический	5.00	-
104	516589.88	2248819.52	Картометрический	5.00	-
105	516592.77	2248815.74	Картометрический	5.00	-
106	516603.35	2248822.59	Картометрический	5.00	-
107	516598.29	2248838.07	Картометрический	5.00	-
108	516603.30	2248841.53	Картометрический	5.00	-
109	516642.08	2248863.93	Картометрический	5.00	-
43	516654.57	2248869.99	Картометрический	5.00	-
3. Сведения о характерных точках части (частей) границы объекта					
Обозначение характерных точек части границы	Координаты, м		Метод определения координат характерной точки	Средняя квадратическая погрешность положения характерной точки (Mt), м	Описание обозначения точки на местности (при наличии)
	X	Y			
1	2	3	4	5	6
Часть №					
-	-	-	-	-	-




План границ объекта

Схема расположения листов плана границ объектов



Масштаб 1:50000

Используемые условные знаки и обозначения:

	границы территориальной зоны
	границы муниципального образования
	область и номер листа плана границ объекта


Руководитель БУВО «Нормативно-проектный центр»

Подпись Ю.В. Шалыгина Ю.В. Шалыгина Дата « 25 » октября 2021 г.

Место для оттиска печати (при наличии) лица, составившего описание местоположения границ объекта

План границ объекта

Лист № 1




Масштаб 1:10000

Используемые условные знаки и обозначения:



границы территориальной зоны



характерная точка границ территориальной зоны

Руководитель БУВО «Нормативно-проектный центр»

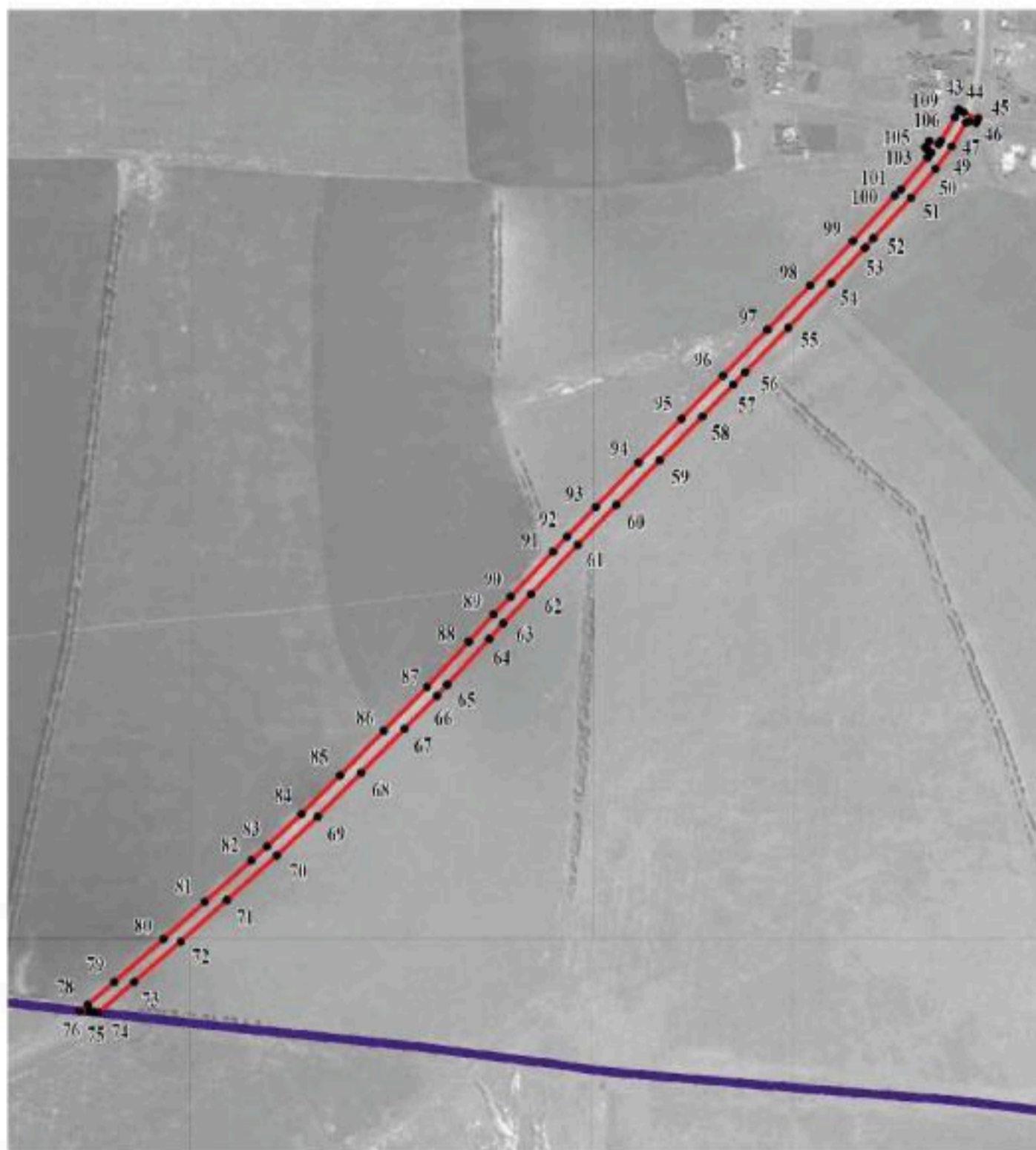
Подпись Ю.В. Шалыгина Ю.В. Шалыгина Дата « 25 » октября 2021 г.

Место для отиска печати (при наличии) лица, составившего описание местоположения границ объекта






План границ объекта

Лист № 2




Масштаб 1:10000

Используемые условные знаки и обозначения:

	границы территориальной зоны
	границы муниципального образования
	характерная точка границ территориальной зоны

Руководитель БУВО «Нормативно-проектный центр»

Подпись  Ю.В.Шалыгина Дата « 25 » октября 2021 г.

Место для оттиска печати (при наличии) лица, составившего описание местоположения границ объекта

ОПИСАНИЕ МЕСТОПОЛОЖЕНИЯ ГРАНИЦ

Зона сельскохозяйственного производства за границами населенных пунктов - СХ2

(наименование объекта, местоположение границ которого описано
(далее - объект)

Раздел 1

Сведения об объекте		
№ п/п	Характеристики объекта	Описание характеристик
1	2	3
1	Местоположение объекта	Воронежская область, Терновский муниципальный район, Русановское сельское поселение
2	Площадь объекта ± величина погрешности определения площади ($P \pm \Delta P$)	544955 +/- 12919 м ²
3	Иные характеристики объекта	-

Сведения о местоположении границ объекта					
1. Система координат: МСК - 36, зона 2					
2. Сведения о характерных точках границ объекта					
Обозначение характерных точек границ	Координаты, м		Метод определения координат характерной точки	Средняя квадратическая погрешность положения характерной точки (Mt), м	Описание обозначения точки на местности (при наличии)
	X	Y			
1	2	3	4	5	6
1	523660.87	2247509.68	Аналитический	0.20	-
2	523511.70	2247702.03	Аналитический	0.20	-
3	523505.94	2247710.71	Аналитический	0.20	-
4	523446.51	2247774.54	Аналитический	0.20	-
5	523375.31	2247730.98	Аналитический	0.20	-
6	523350.13	2247730.07	Аналитический	0.20	-
7	523291.77	2247743.22	Аналитический	0.20	-
8	523285.79	2247745.41	Аналитический	0.20	-
9	523249.25	2247718.58	Аналитический	0.20	-
10	523239.01	2247730.54	Аналитический	0.20	-
11	523181.20	2247691.91	Аналитический	0.20	-
12	523098.55	2247615.56	Аналитический	0.20	-
13	523060.79	2247638.00	Аналитический	0.20	-
14	523059.02	2247635.24	Аналитический	0.20	-
15	523044.05	2247627.24	Аналитический	0.20	-
16	523013.83	2247591.84	Аналитический	0.20	-
17	522973.96	2247571.66	Аналитический	0.20	-
18	522980.92	2247558.35	Аналитический	0.20	-
19	522946.00	2247523.26	Аналитический	0.20	-
20	522960.97	2247480.56	Аналитический	0.20	-
21	522953.34	2247475.50	Аналитический	0.20	-
22	522943.38	2247457.23	Аналитический	0.20	-
23	522962.00	2247386.56	Аналитический	0.20	-
24	522972.80	2247330.20	Аналитический	0.20	-
25	523011.23	2247256.25	Аналитический	2.50	-
26	523062.14	2247278.77	Аналитический	2.50	-
27	523165.82	2247324.89	Аналитический	2.50	-
28	523209.25	2247349.24	Аналитический	2.50	-
29	523312.81	2247414.88	Аналитический	2.50	-
30	523325.35	2247422.80	Аналитический	2.50	-
31	523419.84	2247310.00	Аналитический	2.50	-
32	523529.37	2247403.70	Аналитический	0.20	-
1	523660.87	2247509.68	Аналитический	0.20	-

1	2	3	4	5	6
33	520825.91	2248460.44	Картометрический	5.00	-
34	520705.48	2248686.20	Картометрический	5.00	-
35	520690.42	2248674.79	Картометрический	5.00	-
36	520672.87	2248664.00	Картометрический	5.00	-
37	520593.57	2248625.54	Картометрический	5.00	-
38	520623.92	2248570.71	Картометрический	5.00	-
39	520527.03	2248558.82	Картометрический	5.00	-
40	520412.23	2248525.94	Картометрический	5.00	-
41	520299.35	2248487.20	Картометрический	5.00	-
42	520451.42	2247909.18	Картометрический	5.00	-
43	520559.61	2247976.68	Картометрический	5.00	-
44	520572.61	2247924.80	Картометрический	5.00	-
45	520786.41	2248009.39	Картометрический	5.00	-
46	520792.70	2248053.87	Картометрический	5.00	-
47	520665.81	2248405.16	Картометрический	5.00	-
33	520825.91	2248460.44	Картометрический	5.00	-
48	518503.96	2248478.42	Картометрический	5.00	-
49	518459.39	2248625.55	Аналитический	0.10	-
50	518382.52	2248603.81	Картометрический	5.00	-
51	518378.67	2248614.63	Картометрический	5.00	-
52	518291.59	2248588.71	Картометрический	5.00	-
53	518249.83	2248591.73	Картометрический	5.00	-
54	518172.68	2248567.87	Картометрический	5.00	-
55	518121.88	2248535.30	Картометрический	5.00	-
56	518125.74	2248521.17	Картометрический	5.00	-
57	518026.94	2248489.41	Аналитический	0.10	-
58	518132.03	2248291.00	Аналитический	0.10	-
59	518262.03	2248343.77	Картометрический	5.00	-
60	518317.84	2248412.15	Картометрический	5.00	-
48	518503.96	2248478.42	Картометрический	5.00	-
3. Сведения о характерных точках части (частей) границы объекта					
Обозначение характерных точек части границы	Координаты, м		Метод определения координат характерной точки	Средняя квадратическая погрешность положения характерной точки (Mt), м	Описание обозначения точки на местности (при наличии)
	X	Y			
1	2	3	4	5	6
Часть №					
-	-	-	-	-	-



Масштаб 1:1000

- Пояснение условных знаков и обозначений
- здания хозяйственного назначения
 - водный объект (река, ручей)
 - земельный участок (границы)

Информация об организации, выполняющей работы по созданию и актуализации картографических документов

Имя организации: ООО «Специализированная геодезическая фирма «ГеоТех»

Адрес: 400000, Волгоградская область, г. Волгоград, ул. Советская, д. 100

Средства связи: телефон (8442) 23-10-00, факс (8442) 23-10-01, e-mail: info@geotech.ru



ОПИСАНИЕ МЕСТОПОЛОЖЕНИЯ ГРАНИЦ

Зона иного специального назначения за границами населенных пунктов - СН2

(наименование объекта, местоположение границ которого описано
(далее - объект)

Раздел 1



Сведения об объекте		
№ п/п	Характеристики объекта	Описание характеристик
1	2	3
1	Местоположение объекта	Воронежская область, Терновский муниципальный район, Русановское сельское поселение
2	Площадь объекта ± величина погрешности определения площади ($P \pm \Delta P$)	2000905 +/- 24754 м ²
3	Иные характеристики объекта	-

Сведения о местоположении границ объекта					
1. Система координат: МСК - 36, зона 2					
2. Сведения о характерных точках границ объекта					
Обозначение характерных точек границ	Координаты, м		Метод определения координат характерной точки	Средняя квадратическая погрешность положения характерной точки (Mt), м	Описание обозначения точки на местности (при наличии)
	X	Y			
1	2	3	4	5	6
1	521251.39	2240760.10	Картометрический	5.00	-
2	521257.96	2241560.11	Аналитический	0.10	-
3	518755.93	2241592.91	Аналитический	0.10	-
4	518753.93	2241222.64	Аналитический	0.10	-
5	518751.61	2240792.92	Аналитический	0.10	-
6	519159.74	2240787.56	Аналитический	0.10	-
1	521251.39	2240760.10	Картометрический	5.00	-
3. Сведения о характерных точках части (частей) границы объекта					
Обозначение характерных точек части границы	Координаты, м		Метод определения координат характерной точки	Средняя квадратическая погрешность положения характерной точки (Mt), м	Описание обозначения точки на местности (при наличии)
	X	Y			
1	2	3	4	5	6
Часть №					
-	-	-	-	-	-




Масштаб 1:10000

Используемые условные знаки и обозначения:

- | | |
|---|---|
|  | границы территориальной зоны |
|  | характерная точка границ территориальной зоны |

Руководитель БУВО «Нормативно-проектный центр»

Подпись  Ю.В. Шалыгина Дата « 25 » октября 2021 г.

Место для отрисовки печати (при наличии) лица, составившего описание местоположения границ объекта

