



Правовое управление правительства Воронежской области
<b>ЗАРЕГИСТРИРОВАНО</b>
« 25 » 11 20 21.
Регистрационный номер № 1223

**ДЕПАРТАМЕНТ  
АРХИТЕКТУРЫ И ГРАДОСТРОИТЕЛЬСТВА  
ВОРОНЕЖСКОЙ ОБЛАСТИ**

**ПРИКАЗ**

29.10.2021

№ 45-01-04/1215

г. Воронеж

**Об утверждении правил землепользования и застройки  
Кутковского сельского поселения Грибановского муниципального  
района Воронежской области**

В соответствии с Градостроительным кодексом Российской Федерации, Федеральным законом от 06.10.2003 № 131-ФЗ «Об общих принципах организации местного самоуправления в Российской Федерации», Законами Воронежской области от 07.07.2006 № 61-ОЗ «О регулировании градостроительной деятельности в Воронежской области», от 20.12.2018 № 173-ОЗ «О перераспределении полномочий по утверждению правил землепользования и застройки между органами местного самоуправления поселений Воронежской области, городского округа город Нововоронеж, Борисоглебского городского округа и исполнительными органами государственной власти Воронежской области», постановлением правительства Воронежской области от 31.12.2014 № 1240 «Об утверждении Положения о департаменте архитектуры и градостроительства Воронежской области», на основании приказа департамента архитектуры и градостроительства Воронежской области от 30.12.2019 № 45-01-04/900 «О подготовке проектов правил землепользования и застройки поселений Богучарского, Бутурлиновского, Грибановского, Калачеевского, Каменского,

Кантемировского, Нижнедевицкого, Новохопёрского, Острогожского, Петропавловского, Поворинского, Рельёвского, Россошанского, Таловского, Терновского и Эртильского муниципальных районов и Борисоглебского городского округа Воронежской области», с учетом заключения о результатах публичных слушаний от 15.06.2021

п р и к а з ы в а ю:

1. Утвердить прилагаемые правила землепользования и застройки Кутковского сельского поселения Грибановского муниципального района Воронежской области.

2. Признать утратившими силу следующие решения Совета народных депутатов Кутковского сельского поселения Грибановского муниципального района Воронежской области:

- от 05.04.2012 № 116 «Об утверждении Правил землепользования и застройки Кутковского сельского поселения Грибановского муниципального района Воронежской области»;

- от 28.10.2016 № 66 «О внесении изменений и дополнений в Правила землепользования и застройки Кутковского сельского поселения Грибановского муниципального района Воронежской области».

3. Контроль исполнения настоящего приказа возложить на заместителя руководителя департамента архитектуры и градостроительства Воронежской области – начальника отдела территориального планирования Беляеву С.М.

Руководитель департамента  
архитектуры и градостроительства  
Воронежской области



А.А. Еренков

УТВЕРЖДЕНЫ  
приказом департамента  
архитектуры и градостроительства  
Воронежской области  
от 29.10.2021 № 45-01-04/1215

**ПРАВИЛА ЗЕМЛЕПОЛЬЗОВАНИЯ И ЗАСТРОЙКИ  
КУТКОВСКОГО СЕЛЬСКОГО ПОСЕЛЕНИЯ  
ГРИБАНОВСКОГО МУНИЦИПАЛЬНОГО РАЙОНА  
ВОРОНЕЖСКОЙ ОБЛАСТИ**

**ЧАСТЬ I. ПОРЯДОК ПРИМЕНЕНИЯ ПРАВИЛ  
ЗЕМЛЕПОЛЬЗОВАНИЯ И ЗАСТРОЙКИ И ВНЕСЕНИЯ В НИХ  
ИЗМЕНЕНИЙ**

**Раздел 1. Общие положения**

**1. Предмет регулирования и цели подготовки правил  
землепользования и застройки Кутковского сельского поселения  
Грибановского муниципального района Воронежской области**

1. Правила землепользования и застройки Кутковского сельского поселения Грибановского муниципального района Воронежской области (далее – Правила) являются документом градостроительного зонирования, который утверждается нормативным правовым актом департамента архитектуры и градостроительства Воронежской области и в котором устанавливаются территориальные зоны, градостроительные регламенты, порядок применения такого документа и порядок внесения в него изменений.

2. Правила разработаны в соответствии с Градостроительным кодексом Российской Федерации (далее – ГрК РФ), Земельным кодексом Российской Федерации, Федеральным законом от 06.10.2003 № 131-ФЗ «Об общих принципах организации местного самоуправления в Российской Федерации», иными нормативными правовыми актами Российской Федерации, Воронежской области, муниципальными правовыми актами муниципального образования с учетом положений нормативных актов и

документов, определяющих основные направления социально-экономического и градостроительного развития муниципального образования, а также сведений Единого государственного реестра недвижимости, сведений, документов и материалов, содержащихся в государственных информационных системах обеспечения градостроительной деятельности.

3. Правила разработаны в целях:

- создания условий для устойчивого развития территории муниципального образования, сохранения окружающей среды и объектов культурного наследия;
- создания условий для планировки территории муниципального образования;
- обеспечения прав и законных интересов физических и юридических лиц, в том числе правообладателей земельных участков и объектов капитального строительства;
- создания условий для привлечения инвестиций, в том числе путем предоставления возможности выбора наиболее эффективных видов разрешенного использования земельных участков и объектов капитального строительства.

## **2. Основные понятия, используемые в Правилах**

В настоящих Правилах используются основные понятия, установленные законодательством Российской Федерации.

## **3. Сфера применения Правил**

1. Действие настоящих Правил распространяется на всю территорию Кутковского сельского поселения Грибановского муниципального района Воронежской области. Правила обязательны для соблюдения органами государственной власти, органами местного самоуправления, физическими и юридическими лицами, при осуществлении ими градостроительной деятельности на территории Кутковского сельского поселения Грибановского муниципального района Воронежской области.

2. Настоящие Правила применяются наряду с:
  - техническими регламентами и иными обязательными требованиями, установленными в соответствии с законодательством в целях обеспечения безопасности жизни и здоровья людей, надежности и безопасности зданий, строений и сооружений, сохранения окружающей природной среды и объектов культурного наследия;
  - региональными и местными нормативами градостроительного проектирования.

#### **4. Содержание и порядок применения Правил**

1. Правила включают в себя:
  - 1) порядок их применения и внесения изменений в Правила;
  - 2) карту градостроительного зонирования;
  - 3) градостроительные регламенты.

Обязательным приложением к настоящим Правилам являются сведения о границах территориальных зон, которые должны содержать графическое описание местоположения границ территориальных зон, перечень координат характерных точек этих границ в системе координат, используемой для ведения Единого государственного реестра недвижимости.

2. Порядок применения Правил и внесения в них изменений включает в себя положения:
  - 1) о регулировании землепользования и застройки;
  - 2) об изменении видов разрешенного использования земельных участков и объектов капитального строительства физическими и юридическими лицами;
  - 3) о подготовке документации по планировке территории органами местного самоуправления;
  - 4) о проведении общественных обсуждений или публичных слушаний по вопросам землепользования и застройки;
  - 5) о внесении изменений в Правила;
  - 6) о регулировании иных вопросов землепользования и застройки.

## **5. Использование объектов недвижимости, не соответствующих настоящим Правилам**

1. Земельные участки или объекты капитального строительства, виды разрешенного использования, предельные (минимальные и (или) максимальные) размеры и предельные параметры которых не соответствуют градостроительному регламенту, могут использоваться без установления срока приведения их в соответствие с градостроительным регламентом, за исключением случаев, если использование таких земельных участков и объектов капитального строительства опасно для жизни или здоровья человека, для окружающей среды, объектов культурного наследия.

2. Реконструкция указанных в подпункте 1 настоящего пункта объектов капитального строительства может осуществляться только путем приведения таких объектов в соответствие с градостроительным регламентом или путем уменьшения их несоответствия предельным параметрам разрешенного строительства, реконструкции. Изменение видов разрешенного использования указанных земельных участков и объектов капитального строительства может осуществляться путем приведения их в соответствие с видами разрешенного использования земельных участков и объектов капитального строительства, установленными градостроительным регламентом.

3. В случае если использование указанных в подпункте 1 настоящего пункта земельных участков и объектов капитального строительства продолжается и опасно для жизни или здоровья человека, для окружающей среды, объектов культурного наследия, в соответствии с федеральными законами может быть наложен запрет на использование таких земельных участков и объектов.

## **6. Открытость и доступность информации о землепользовании и застройке**

1. Настоящие Правила являются открытыми и общедоступными.

2. Настоящие Правила подлежат опубликованию в порядке, установленном для официального опубликования нормативных правовых актов Воронежской области, и размещению в федеральной государственной информационной системе территориального планирования и в государственной информационной системе обеспечения градостроительной деятельности.

## **Раздел 2. Положения о регулировании землепользования и застройки**

### **7. Перераспределение полномочий между органами местного самоуправления Кутковского сельского поселения Грибановского муниципального района Воронежской области и департаментом архитектуры и градостроительства Воронежской области**

1. На основании Закона Воронежской области от 20.12.2018 № 173-ОЗ «О перераспределении полномочий по утверждению правил землепользования и застройки между органами местного самоуправления поселений Воронежской области, городского округа город Нововоронеж, Борисоглебского городского округа и исполнительными органами государственной власти Воронежской области» (далее – Закон Воронежской области) и в соответствии со статьей 8.2 ГрК РФ, пунктом 6.1 статьи 26.3 Федерального закона от 06.10.1999 № 184-ФЗ «Об общих принципах организации законодательных (представительных) и исполнительных органов государственной власти субъектов Российской Федерации», частью 1.2 статьи 17 Федерального закона от 06.10.2003 № 131-ФЗ «Об общих принципах организации местного самоуправления в Российской Федерации» полномочия по утверждению Правил перераспределены между органами местного самоуправления Кутковского сельского поселения Грибановского муниципального района Воронежской области и департаментом архитектуры и градостроительства Воронежской области (далее – Уполномоченный орган) на срок, установленный Законом Воронежской области.

2. После истечения срока, указанного в Законе Воронежской области, полномочия Уполномоченного органа, предусмотренные настоящими Правилами, осуществляются органами местного самоуправления Кутковского сельского поселения Грибановского муниципального района Воронежской области в соответствии с требованиями ГрК РФ.

#### **8. Полномочия Уполномоченного органа по вопросам землепользования и застройки**

1. Полномочия Уполномоченного органа по вопросам землепользования и застройки включают:

1) принятие решений о подготовке проекта Правил, о подготовке проекта о внесении изменений в Правила;

2) утверждение Правил, утверждение внесения изменений в Правила;

3) принятие решений о предоставлении разрешений на условно разрешенный вид использования объектов капитального строительства или земельного участка;

4) принятие решений о предоставлении разрешения на отклонение от предельных параметров разрешенного строительства, реконструкции объектов капитального строительства;

5) иные полномочия в соответствии с действующим законодательством.

#### **9. Комиссия по подготовке проектов Правил**

1. Комиссия по подготовке проектов правил землепользования и застройки поселений Воронежской области, городского округа город Нововоронеж, Борисоглебского городского округа (далее – Комиссия) является специально созданным постоянно действующим коллегиальным органом при Уполномоченном органе в целях реализации полномочий, указанных в пункте 8 настоящих Правил, перераспределенных в

соответствии с Законом Воронежской области и обеспечения выполнения задач градостроительного зонирования.

2. Комиссия создается и прекращает свою деятельность приказом Уполномоченного органа.

3. Состав и порядок деятельности Комиссии утверждается приказом Уполномоченного органа.

### **Раздел 3. Положения об изменении видов разрешенного использования земельных участков и объектов капитального строительства физическими и юридическими лицами**

#### **10. Изменение видов разрешенного использования земельных участков и объектов капитального строительства**

1. Для каждой из установленных настоящими Правилами территориальных зон могут устанавливаться основные, условно разрешенные и вспомогательные виды разрешенного использования земельных участков и объектов капитального строительства.

2. Изменение одного вида разрешенного использования земельных участков и объектов капитального строительства на другой вид такого использования осуществляется в соответствии с градостроительным регламентом при условии соблюдения требований технических регламентов.

3. Основные и вспомогательные виды разрешенного использования земельных участков и объектов капитального строительства правообладателями земельных участков и объектов капитального строительства, за исключением органов государственной власти, органов местного самоуправления, государственных и муниципальных учреждений, государственных и муниципальных унитарных предприятий, выбираются самостоятельно без дополнительных разрешений и согласования.

4. Решения об изменении одного вида разрешенного использования земельных участков и объектов капитального строительства, расположенных на землях, на которые действие градостроительных регламентов не

распространяется или для которых градостроительные регламенты не устанавливаются, на другой вид такого использования принимаются в соответствии с федеральными законами.

### **11. Предоставление разрешения на условно разрешенный вид использования земельного участка или объекта капитального строительства**

1. Физическое или юридическое лицо, заинтересованное в предоставлении разрешения на условно разрешенный вид использования земельного участка или объекта капитального строительства (далее - разрешение на условно разрешенный вид использования), направляет заявление о предоставлении разрешения на условно разрешенный вид использования в Комиссию. Заявление о предоставлении разрешения на условно разрешенный вид использования может быть направлено в форме электронного документа, подписанного электронной подписью в соответствии с требованиями Федерального закона от 06.04.2011 № 63-ФЗ «Об электронной подписи».

2. Порядок предоставления разрешения на условно разрешенный вид использования земельного участка или объекта капитального строительства определен статьей 39 ГрК РФ.

3. Проект решения о предоставлении разрешения на условно разрешенный вид использования подлежит рассмотрению на общественных обсуждениях или публичных слушаниях, проводимых в порядке, установленном статьей 5.1 ГрК РФ, с учетом положений статьи 39 ГрК РФ.

### **12. Предоставление разрешения на отклонение от предельных параметров разрешенного строительства, реконструкции объектов капитального строительства**

1. Правообладатели земельных участков, размеры которых меньше установленных градостроительным регламентом минимальных размеров земельных участков либо конфигурация, инженерно-геологические или иные характеристики которых неблагоприятны для застройки, вправе обратиться за разрешениями на отклонение от предельных параметров разрешенного

строительства, реконструкции объектов капитального строительства (далее также – разрешение на отклонение от предельных параметров).

2. Правообладатели земельных участков вправе обратиться за разрешениями на отклонение от предельных параметров разрешенного строительства, реконструкции объектов капитального строительства, если такое отклонение необходимо в целях однократного изменения одного или нескольких предельных параметров разрешенного строительства, реконструкции объектов капитального строительства, установленных градостроительным регламентом для конкретной территориальной зоны, не более чем на десять процентов.

3. Порядок предоставления разрешения на отклонение от предельных параметров определен статьей 40 ГрК РФ.

4. Проект решения о предоставлении разрешения на отклонение от предельных параметров подлежит рассмотрению на общественных обсуждениях или публичных слушаниях, проводимых в порядке, установленном статьей 5.1 ГрК РФ, с учетом положений статьи 39 ГрК РФ, за исключением случая, указанного в части 1.1 статьи 40 ГрК РФ.

#### **Раздел 4. Положения о подготовке документации по планировке территории органами местного самоуправления**

##### **13. Общие положения о подготовке документации по планировке территории**

1. Подготовка документации по планировке территории осуществляется в целях обеспечения устойчивого развития территорий, в том числе выделения элементов планировочной структуры, установления границ земельных участков, установления границ зон планируемого размещения объектов капитального строительства.

2. Подготовка документации по планировке территории осуществляется в соответствии с главой 5 ГрК РФ.

3. Состав и содержание документации по планировке территории определяется ГрК РФ.

## **Раздел 5. Положения о проведении общественных обсуждений или публичных слушаний по вопросам землепользования и застройки**

### **14. Общие положения о порядке проведения общественных обсуждений или публичных слушаний в сфере градостроительной деятельности**

1. В целях соблюдения права человека на благоприятные условия жизнедеятельности, прав и законных интересов правообладателей земельных участков и объектов капитального строительства по проектам правил землепользования и застройки, проектам планировки территории, проектам межевания территории, проектам, предусматривающим внесение изменений в один из указанных утвержденных документов, проектам решений о предоставлении разрешения на условно разрешенный вид использования земельного участка или объекта капитального строительства, проектам решений о предоставлении разрешения на отклонение от предельных параметров разрешенного строительства, реконструкции объектов капитального строительства в соответствии с уставом муниципального образования и (или) нормативным правовым актом представительного органа муниципального образования и с учетом положений ГрК РФ проводятся общественные обсуждения или публичные слушания, за исключением случаев, предусмотренных ГрК РФ и другими федеральными законами.

2. Порядок проведения общественных обсуждений или публичных слушаний определяется ГрК РФ, Уставом Кутковского сельского поселения Грибановского муниципального района Воронежской области и (или) нормативным правовым актом представительного органа муниципального образования.

## **Раздел 6. Положения о внесении изменений в Правила**

### **15. Основания и порядок внесения изменений в Правила**

1. Основания для рассмотрения вопроса о внесении изменений в настоящие Правила предусмотрены статьей 33 ГрК РФ.
2. Внесение изменений в Правила осуществляется в порядке, предусмотренном статьями 31 и 32 ГрК РФ, с учетом особенностей, установленных статьей 33 ГрК РФ.

## **Раздел 7. Положения о регулировании иных вопросов землепользования и застройки**

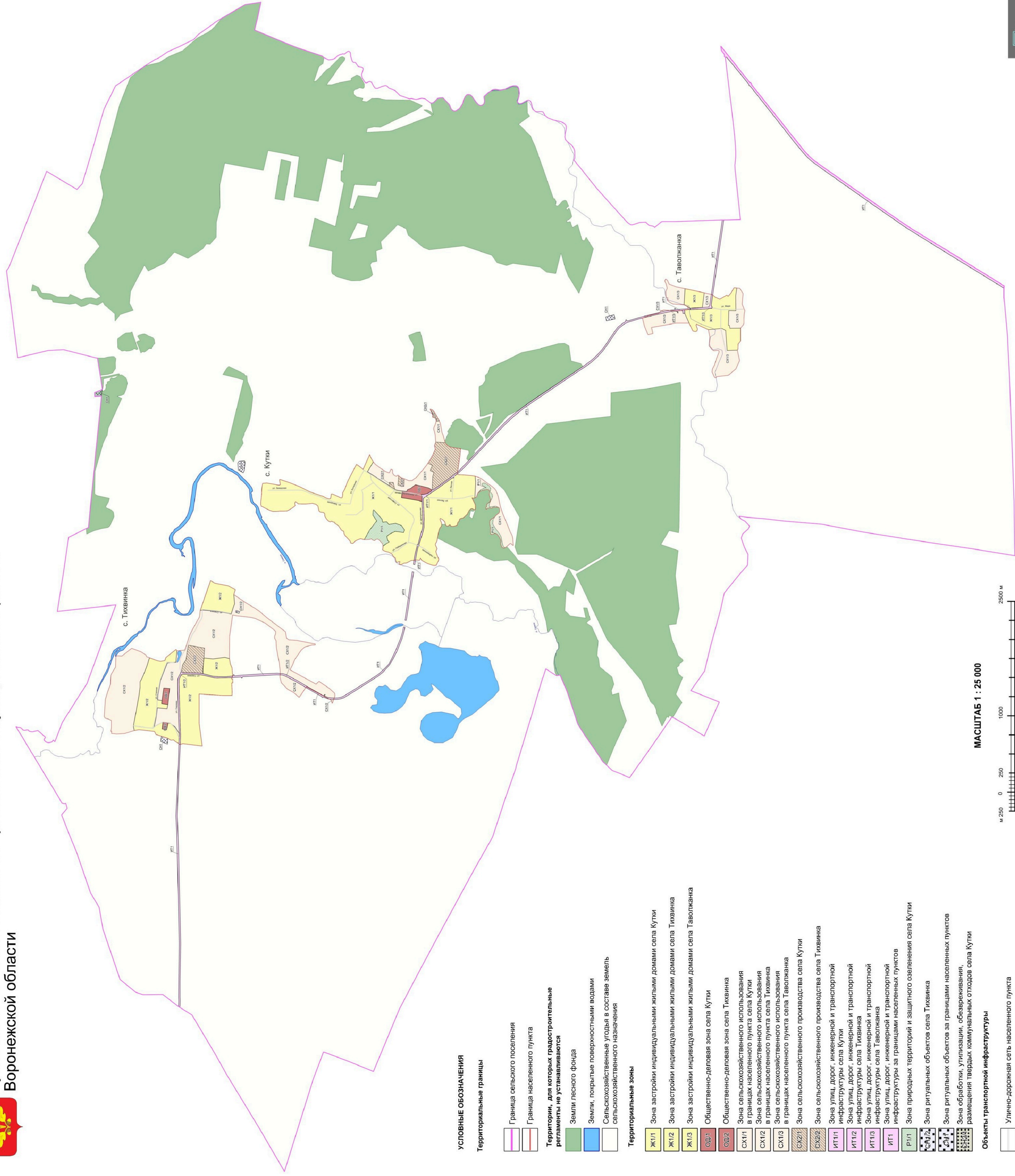
### **16. Общие принципы регулирования иных вопросов землепользования и застройки на территории Кутковского сельского поселения Грибановского муниципального района Воронежской области**

Иные вопросы землепользования и застройки на территории Кутковского сельского поселения Грибановского муниципального района Воронежской области регулируются законодательством Российской Федерации, Воронежской области, муниципальными правовыми актами Кутковского сельского поселения Грибановского муниципального района Воронежской области.

**ЧАСТЬ II. КАРТА ГРАДОСТРОИТЕЛЬНОГО ЗОНИРОВАНИЯ****17. Карты градостроительного зонирования**

1. Карта градостроительного зонирования территории Кутковского сельского поселения Грибановского муниципального района Воронежской области.

**ПРАВИЛА ЗЕМЛЕПОЛЬЗОВАНИЯ И ЗАСТРОЙКИ**  
**Карта градостроительного зонирования территории**  
**Кутковского сельского поселения Грибановского муниципального района**  
**Воронежской области**



**УСЛОВНЫЕ ОБОЗНАЧЕНИЯ**

**Территориальные границы**

- Граница сельского поселения
- Граница населенного пункта

**Территории, для которых градостроительные регламенты не устанавливаются**

- Земли лесного фонда
- Земли, покрытые поверхностными водами
- Сельскохозяйственные угодья в составе земель сельскохозяйственного назначения

**Территориальные зоны**

- Ж1/1 Зона застройки индивидуальными жилыми домами села Кутки
- Ж1/2 Зона застройки индивидуальными жилыми домами села Тихвинка
- Ж1/3 Зона застройки индивидуальными жилыми домами села Таволжанка
- ОД1/1 Общественно-деловая зона села Кутки
- ОД2/2 Общественно-деловая зона села Тихвинка
- СХ1/1 Зона сельскохозяйственного использования в границах населенного пункта села Кутки
- СХ1/2 Зона сельскохозяйственного использования в границах населенного пункта села Тихвинка
- СХ1/3 Зона сельскохозяйственного использования в границах населенного пункта села Таволжанка
- СХ2/1 Зона сельскохозяйственного производства села Кутки
- СХ2/2 Зона сельскохозяйственного производства села Тихвинка
- ИТ1/1 Зона улиц, дорог, инженерной и транспортной инфраструктуры села Кутки
- ИТ1/2 Зона улиц, дорог, инженерной и транспортной инфраструктуры села Тихвинка
- ИТ1/3 Зона улиц, дорог, инженерной и транспортной инфраструктуры села Таволжанка
- ИТ1 Зона улиц, дорог, инженерной и транспортной инфраструктуры за границами населенных пунктов
- Р1/1 Зона природных территорий и защитного озеленения села Кутки
- Р1/2 Зона ритуальных объектов села Тихвинка
- Р1/3 Зона ритуальных объектов за границами населенных пунктов
- Р1/4 Зона обработки, утилизации, обезвреживания, размещения твердых коммунальных отходов села Кутки

**Объекты транспортной инфраструктуры**

- Улично-дорожная сеть населенного пункта

МАСШТАБ 1 : 25 000

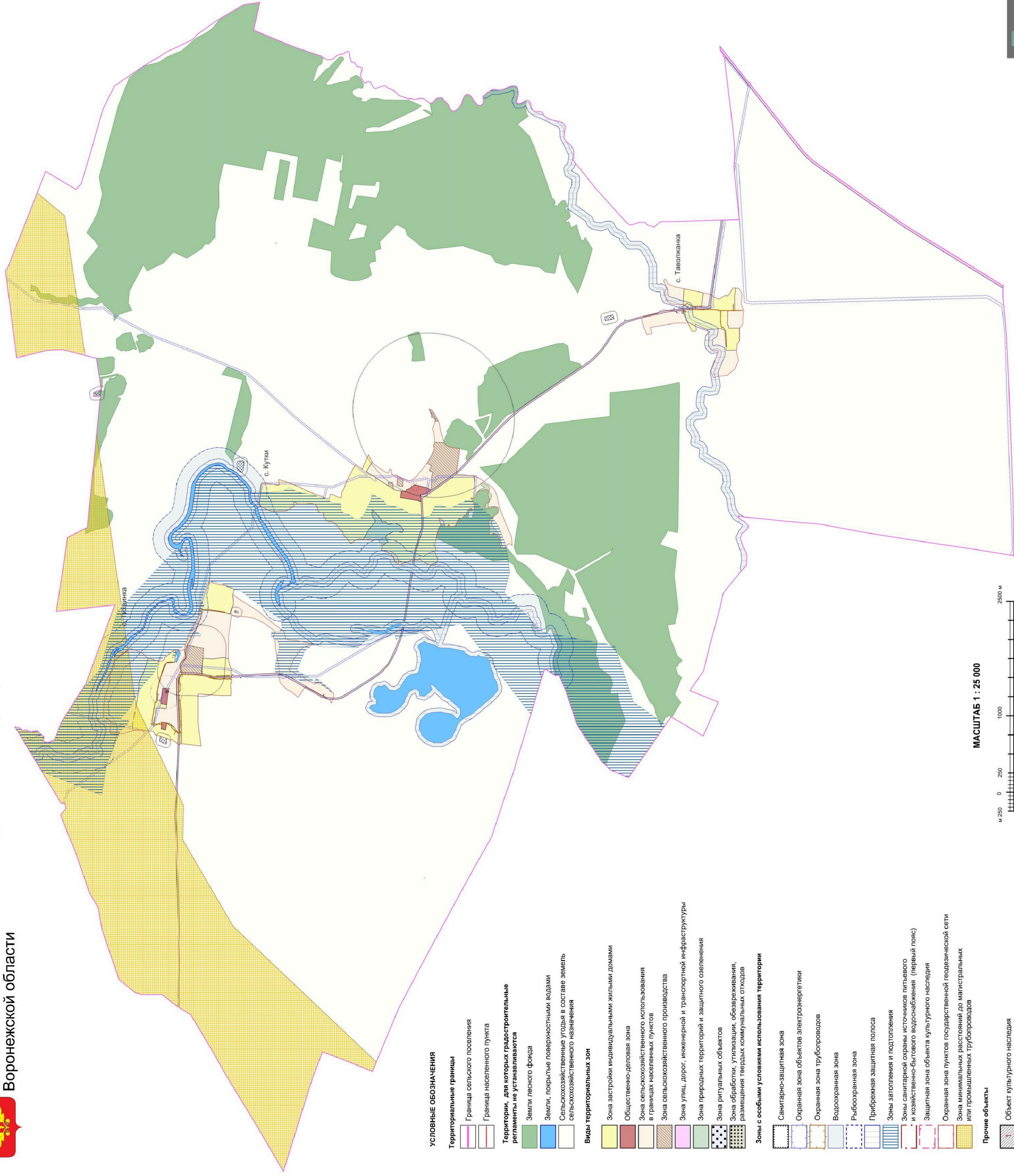


2. Карта градостроительного зонирования с отображением зон с особыми условиями использования территории Кутковского сельского поселения Грибановского муниципального района Воронежской области.



## ПРАВИЛА ЗЕМЛЕПОЛЬЗОВАНИЯ И ЗАСТРОЙКИ

Карта градостроительного зонирования с особыми условиями использования территории  
Кутковского сельского поселения Грибановского муниципального района  
Воронежской области



### УСЛОВНЫЕ ОБОЗНАЧЕНИЯ

#### Территориальные границы

- Граница сельского поселения
- Граница населенного пункта

#### Территории, для которых градостроительные регламенты не устанавливаются

- Земли лесного фонда
- Земли, покрытые поверхностными водами
- Сельскохозяйственные угодья в составе земель сельскохозяйственного назначения

#### Виды территориальных зон

- Зона застройки индивидуальными жилыми домами
- Общественно-деловая зона
- Зона сельскохозяйственного использования в границах населенных пунктов
- Зона сельскохозяйственного производства
- Зона улиц, дорог, инженерной и транспортной инфраструктуры
- Зона природных территорий и защитного озеленения
- Зона ритуальных объектов
- Зона обработки, утилизации, обезвреживания, размещения твердых коммунальных отходов

#### Зоны с особыми условиями использования территории

- Санитарно-защитная зона
- Охранная зона объектов электроэнергетики
- Охранная зона трубопроводов
- Водоохранная зона
- Рыбоохранная зона
- Прибрежная защитная полоса
- Зоны заповедия и подтопления
- Зоны санитарной охраны источников питьевого и хозяйственно-бытового водоснабжения (первый пояс)
- Защитная зона объекта культурного наследия
- Охранная зона пунктов государственной геодезической сети
- Зона минимальных расстояний до магистральных или промышленных трубопроводов

#### Прочие объекты

- Объект культурного наследия

МАСШТАБ 1 : 25 000



2.1. На территории Кутковского сельского поселения Грибановского муниципального района Воронежской области располагаются следующие объекты культурного наследия:

№ п/п	Наименование объекта культурного наследия	Сведения о границах территории объекта культурного наследия	Сведения о границах защитной зоны объекта культурного наследия	Сведения о границах зоны охраны объекта культурного наследия
1.	Церковь Тихвинская	Не установлена	Установлена приказом управления по охране объектов культурного наследия Воронежской области от 10.09.2019 № 71-01-07/219 «Об утверждении графического описания местоположения границ (с перечнем координат характерных точек этих границ) защитных зон объектов культурного наследия, расположенных на территории Воронежской области»	Не установлена

## 18. Перечень территориальных зон, установленных на карте градостроительного зонирования

1. Порядок установления территориальных зон определен статьей 34 ГрК РФ. На карте градостроительного зонирования установлены следующие виды территориальных зон:

Наименование территориальной зоны	Кодовое обозначение территориальной зоны
<b>Жилые зоны</b>	
Зона застройки индивидуальными жилыми домами	Ж1
<b>Общественно-деловые зоны</b>	
Общественно-деловая зона	ОД
<b>Зоны инженерной и транспортной инфраструктуры</b>	
Зона улиц, дорог, инженерной и транспортной инфраструктуры	ИТ1
<b>Зоны сельскохозяйственного использования</b>	
Зона сельскохозяйственного использования в границах населенных пунктов	СХ1
Зона сельскохозяйственного производства	СХ2
<b>Зоны рекреационного назначения</b>	
Зона природных территорий и защитного озеленения	Р1
<b>Зоны специального назначения</b>	
Зона ритуальных объектов	СН1

Наименование территориальной зоны	Кодовое обозначение территориальной зоны
Зона обработки, утилизации, обезвреживания, размещения твердых коммунальных отходов	CH2

2. Настоящими Правилами на территории Кутковского сельского поселения Грибановского муниципального района Воронежской области установлены следующие территориальные зоны:

Наименование территориальной зоны	Кодовое обозначение территориальной зоны
<b>Жилые зоны</b>	
Зона застройки индивидуальными жилыми домами села Кутки	Ж1/1
Зона застройки индивидуальными жилыми домами села Тихвинка	Ж1/2
Зона застройки индивидуальными жилыми домами села Таволжанка	Ж1/3
<b>Общественно-деловые зоны</b>	
Общественно-деловая зона села Кутки	ОД1
Общественно-деловая зона села Тихвинка	ОД2
<b>Зоны инженерной и транспортной инфраструктуры</b>	
Зона улиц, дорог, инженерной и транспортной инфраструктуры села Кутки	ИТ1/1
Зона улиц, дорог, инженерной и транспортной инфраструктуры села Тихвинка	ИТ1/2
Зона улиц, дорог, инженерной и транспортной инфраструктуры села Таволжанка	ИТ1/3
Зона улиц, дорог, инженерной и транспортной инфраструктуры за границами населенных пунктов	ИТ1
<b>Зоны сельскохозяйственного использования</b>	
Зона сельскохозяйственного использования в границах населенного пункта села Кутки	CX1/1
Зона сельскохозяйственного использования в границах населенного пункта села Тихвинка	CX1/2
Зона сельскохозяйственного использования в границах населенного пункта села Таволжанка	CX1/3
Зона сельскохозяйственного производства села Кутки	CX2/1
Зона сельскохозяйственного производства села Тихвинка	CX2/2
<b>Зоны рекреационного назначения</b>	
Зона природных территорий и защитного озеленения села Кутки	P1/1
<b>Зоны специального назначения</b>	
Зона ритуальных объектов села Тихвинка	CH1/2
Зона ритуальных объектов за границами населенных пунктов	CH1
Зона обработки, утилизации, обезвреживания, размещения твердых коммунальных отходов села Кутки	CH2/1

3. Сведения о границах территориальных зон, содержащие графическое описание местоположения границ территориальных зон, перечень координат

характерных точек границ территориальных зон села Кутки, являются приложением № 1 к настоящим Правилам.

4. Сведения о границах территориальных зон, содержащие графическое описание местоположения границ территориальных зон, перечень координат характерных точек границ территориальных зон села Тихвинка, являются приложением № 2 к настоящим Правилам.

5. Сведения о границах территориальных зон, содержащие графическое описание местоположения границ территориальных зон, перечень координат характерных точек границ территориальных зон села Таволжанка, являются приложением № 3 к настоящим Правилам.

6. Сведения о границах территориальных зон, содержащие графическое описание местоположения границ территориальных зон, перечень координат характерных точек границ территориальных зон, расположенных за границами населенных пунктов на территории Кутковского сельского поселения, являются приложением № 4 к настоящим Правилам.

## **ЧАСТЬ III. ГРАДОСТРОИТЕЛЬНЫЕ РЕГЛАМЕНТЫ**

### **19. Общие положения о градостроительном регламенте**

1. Градостроительным регламентом определяется правовой режим земельных участков, равно как всего, что находится над и под поверхностью земельных участков и используется в процессе их застройки и последующей эксплуатации объектов капитального строительства.

2. Действие градостроительного регламента распространяется в равной мере на все земельные участки и объекты капитального строительства, расположенные в пределах границ территориальной зоны, обозначенной на карте градостроительного зонирования.

3. Земли и земельные участки, на которые действие градостроительных регламентов не распространяется или для которых градостроительные регламенты не устанавливаются, определены статьей 36 ГрК РФ.

### **20. Виды разрешенного использования**

1. Разрешенное использование земельных участков и объектов капитального строительства может быть следующих видов:

- основные виды разрешенного использования;
- условно разрешенные виды использования;
- вспомогательные виды разрешенного использования,

допустимые только в качестве дополнительных по отношению к основным видам разрешенного использования и условно разрешенным видам использования и осуществляемые совместно с ними.

2. Виды разрешенного использования (далее – ВРИ) земельных участков в настоящих Правилах определяются в соответствии с приказом Федеральной службы государственной регистрации, кадастра и картографии от 10.11.2020 № П/0412 «Об утверждении классификатора видов разрешенного использования земельных участков».

## 21. Градостроительные регламенты территориальных зон

## 1. Градостроительные регламенты территориальных зон Ж1/1, Ж1/2, Ж1/3

№ п/п	Код ВРИ	Наименование ВРИ	Пределы (минимальные и (или) максимальные) размеры земельных участков, в том числе их площадь, м <sup>2</sup>		Максимальный процент застройки в границах земельного участка	Пределное количество этажей или предельная высота зданий, строений, сооружений	Минимальные отступы от границ земельных участков в целях определения мест допустимого размещения зданий, строений, сооружений, за пределами которых запрещено строительство зданий, строений, сооружений
			min	max			
1	2.1	Для индивидуального жилищного строительства	400	5000	50%	3 этажа	3 метра
2	2.3	Блокированная жилая застройка	80	3000	50%	3 этажа	3 метра; 0 метров – при примыкании к соседним зданиям
3	2.2	Для ведения личного подсобного хозяйства (приусадебный земельный участок)	300	5000	30%	3 этажа	3 метра
4	1.19	Сенокосение	600	50000	0%	не подлежат установлению	
5	1.20	Выпас сельскохозяйственных животных	300	50000	0%	не подлежат установлению	
6	3.1.1	Предоставление коммунальных услуг	не подлежит установлению	5000		не подлежат установлению	
7	3.1.2	Административные здания организаций, обеспечивающих предоставление коммунальных услуг	не подлежат установлению		60%	3 этажа	3 метра
8	3.2.2	Оказание социальной помощи населению	не подлежат установлению		60%	3 этажа	3 метра
9	3.2.3	Оказание услуг связи	не подлежат установлению		60%	3 этажа	3 метра
10	3.4.1	Амбулаторно-поликлиническое обслуживание	не подлежат установлению		60%	3 этажа	3 метра
11	3.5.1	Дошкольное, начальное и среднее общее образование	не подлежат установлению			4 этажа	3 метра

№ п/п	Код ВРИ	Наименование ВРИ	Пределы (минимальные и (или) максимальные) размеры земельных участков, в том числе их площадь, м <sup>2</sup>		Максимальный процент застройки в границах земельного участка	Пределное количество этажей или предельная высота зданий, строений, сооружений	Минимальные отступы от границ земельных участков в целях определения мест допустимого размещения зданий, строений, сооружений, за пределами которых запрещено строительство зданий, строений, сооружений
			min	max			
12	3.6.2.	Парки культуры и отдыха	не подлежат установлению				
13	5.1.3	Площадки для занятий спортом	не подлежат установлению				
14	9.3	Историко-культурная деятельность	не подлежат установлению				
15	12.0.1	Улично-дорожная сеть	не подлежат установлению				
16	12.0.2	Благоустройство территории	не подлежат установлению				
<b>УСЛОВНО РАЗРЕШЕННЫЕ ВИДЫ ИСПОЛЬЗОВАНИЯ ЗЕМЕЛЬНЫХ УЧАСТКОВ И ОБЪЕКТОВ КАПИТАЛЬНОГО СТРОИТЕЛЬСТВА</b>							
17	3.2.4	Общеклассная	600	не подлежит установлению	45%	4 этажа	6 метров
18	3.3	Бытовое обслуживание	200	5000	60%	3 этажа	3 метра
19	3.6.1	Объекты культурно-досуговой деятельности	200	5000	60%	3 этажа	3 метра
20	3.7.1	Осуществление религиозных обрядов	не подлежат установлению				3 метра
21	3.8.1	Государственное управление	не подлежат установлению		60%	4 этажа	3 метра
22	3.10.1	Амбулаторное ветеринарное обслуживание	200	5000	60%	3 этажа	3 метра
23	4.1	Деловое управление	не подлежат установлению		60%	4 этажа	3 метра
24	4.4	Магазины	60	5000	60%	3 этажа	3 метра
25	4.5	Банковская и страховая деятельность	не подлежат установлению		60%	3 этажа	3 метра
26	4.6	Общественное питание	200	5000	50%	3 этажа	3 метра
27	4.9	Служебные гаражи	не подлежит установлению	5000	60%	не подлежит установлению	3 метра
28	5.1.2	Обеспечение занятий спортом в помещениях	не подлежат установлению		45%	не подлежит установлению	3 метра
29	6.4	Пищевая промышленность	не подлежит установлению	5000	не подлежит установлению	15 метров	3 метра

№ п/п	Код ВРИ	Наименование ВРИ	Пределы (минимальные и (или) максимальные) размеры земельных участков, в том числе их площадь, м <sup>2</sup>		Максимальный процент застройки в границах земельного участка	Пределное количество этажей или предельная высота зданий, строений, сооружений	Минимальные отступы от границ земельных участков в целях определения мест допустимого размещения зданий, строений, сооружений, за пределами которых запрещено строительство зданий, строений, сооружений
			min	max			
30	8.3	Обеспечение внутреннего порядка	не подлежат установлению				3 метра
31	13.1	Ведение огороженности	100	4500	0%	не подлежат установлению	
32	13.2	Ведение садоводства	400	2000	30%	3 этажа	3 метра

Ограничения использования земельных участков и объектов капитального строительства, устанавливаемые в соответствии с законодательством Российской Федерации, определяются пунктом 22 настоящих Правил.

## 2. Градостроительные регламенты территориальных зон ОД1, ОД2

№ п/п	Код ВРИ	Наименование ВРИ	Пределы (минимальные и (или) максимальные) размеры земельных участков, в том числе их площадь, м <sup>2</sup>		Максимальный процент застройки в границах земельного участка	Пределное количество этажей или предельная высота зданий, строений, сооружений	Минимальные отступы от границ земельных участков в целях определения мест допустимого размещения зданий, строений, сооружений, за пределами которых запрещено строительство зданий, строений, сооружений
			min	max			
<b>ОСНОВНЫЕ ВИДЫ РАЗРЕШЕННОГО ИСПОЛЬЗОВАНИЯ ЗЕМЕЛЬНЫХ УЧАСТКОВ И ОБЪЕКТОВ КАПИТАЛЬНОГО СТРОИТЕЛЬСТВА</b>							
1	3.1.1	Предоставление коммунальных услуг	не подлежит установлению		5000	не подлежат установлению	
2	3.1.2	Административные здания организаций, обеспечивающих предоставление коммунальных услуг	не подлежат установлению		60%	не подлежит установлению	3 метра

№ п/п	Код ВРИ	Наименование ВРИ	Пределы (минимальные и (или) максимальные) размеры земельных участков, в том числе их площадь, м <sup>2</sup>		Максимальный процент застройки в границах земельного участка	Пределное количество этажей или предельная высота зданий, строений, сооружений	Минимальные отступы от границ земельных участков в целях определения мест допустимого размещения зданий, строений, сооружений, за пределами которых запрещено строительство зданий, строений, сооружений
			min	max			
3	3.2.2	Оказание социальной помощи населению	не подлежат установлению		60%	не подлежит установлению	6 метров
4	3.2.3	Оказание услуг связи	не подлежат установлению		60%	не подлежит установлению	6 метров
5	3.2.4	Общезнания	600	не подлежит установлению	45%	не подлежит установлению	6 метров
6	3.3	Бытовое обслуживание	200	не подлежит установлению	60%	не подлежит установлению	6 метров
7	3.4.1	Амбулаторно-поликлиническое обслуживание	не подлежат установлению			не подлежит установлению	6 метров
8	3.5.1	Дошкольное, начальное и среднее общее образование	не подлежат установлению			4 этажа	6 метров
9	3.6.1	Объекты культурно-досуговой деятельности	не подлежат установлению		60%	не подлежит установлению	6 метров
10	3.6.2.	Парки культуры и отдыха	не подлежат установлению				
11	3.7.1	Осуществление религиозных обрядов	не подлежат установлению				6 метров
12	3.7.2	Религиозное управление и образование	не подлежат установлению				6 метров
13	3.8.1	Государственное управление	не подлежат установлению		60%	не подлежит установлению	6 метров
14	3.10.1	Амбулаторное ветеринарное обслуживание	не подлежат установлению		60%	3 этажа	3 метра
15	4.4	Магазины	200	не подлежит установлению	60%	не подлежит установлению	3 метра
16	4.5	Банковская и страховая деятельность	не подлежат установлению		60%	не подлежит установлению	6 метров
17	4.6	Общественное питание	400	не подлежит установлению	50%	не подлежит установлению	6 метров
18	4.7	Гостиничное обслуживание	600	не подлежит	45%	не подлежит	6 метров

№ п/п	Код ВРИ	Наименование ВРИ	Предельные (минимальные и (или) максимальные) размеры земельных участков, в том числе их площадь, м <sup>2</sup>		Максимальный процент застройки в границах земельного участка	Предельное количество этажей или предельная высота зданий, строений, сооружений	Минимальные отступы от границ земельных участков в целях определения мест допустимого размещения зданий, строений, сооружений, за пределами которых запрещено строительство зданий, строений, сооружений
			min	max			
19	4.9	Служебные гаражи	установлению			установлению	3 метра
20	5.1.2	Обеспечение занятий спортом в помещениях	не подлежат установлению		45%	не подлежит установлению	6 метров
21	5.1.3	Площадки для занятий спортом	не подлежат установлению				3 метра
22	5.1.4	Оборудованные площадки для занятий спортом	не подлежат установлению				3 метра
23	8.3	Обеспечение внутреннего правопорядка	не подлежат установлению				3 метра
24	9.3	Историко-культурная деятельность	не подлежат установлению				
25	12.0.1	Улично-дорожная сеть	не подлежат установлению				
26	12.0.2	Благоустройство территории	не подлежат установлению				
<b>УСЛОВНО РАЗРЕШЕННЫЕ ВИДЫ ИСПОЛЬЗОВАНИЯ ЗЕМЕЛЬНЫХ УЧАСТКОВ И ОБЪЕКТОВ КАПИТАЛЬНОГО СТРОИТЕЛЬСТВА</b>							
27	2.1	Для индивидуального жилищного строительства	300	1000	50%	3 этажа	3 метра
28	2.2	Для ведения личного подсобного хозяйства (присадебный земельный участок)	300	5000	40%	3 этажа	3 метра
29	2.3	Блокированная жилая застройка	80	3000	50%	3 этажа	3 метра; 0 метров – при примыкании к соседним зданиям
30	4.9.1.3	Автомобильные мойки	не подлежат установлению			1 этаж	3 метра
31	6.4	Пищевая промышленность	400	5000	50%	15 метров	3 метра

Ограничения использования земельных участков и объектов капитального строительства, устанавливаемые в соответствии с законодательством Российской Федерации, определяются пунктом 22 настоящих Правил.

### 3. Градостроительные регламенты территориальных зон ИТГ1/1, ИТГ1/2, ИТГ1/3, ИТГ1

№ п/п	Код ВРИ	Наименование ВРИ	Предельные (минимальные и (или) максимальные) размеры земельных участков, в том числе их площадь, м <sup>2</sup>		Максимальный процент застройки в границах земельного участка	Предельное количество этажей или предельная высота зданий, строений, сооружений	Минимальные отступы от границ земельных участков в целях определения мест допустимого размещения зданий, строений, сооружений, за пределами которых запрещено строительство зданий, строений, сооружений
			min	max			
<b>ОСНОВНЫЕ ВИДЫ РАЗРЕШЕННОГО ИСПОЛЬЗОВАНИЯ ЗЕМЕЛЬНЫХ УЧАСТКОВ И ОБЪЕКТОВ КАПИТАЛЬНОГО СТРОИТЕЛЬСТВА</b>							
1	7.2.1	Размещение автомобильных дорог	не подлежат установлению				
2	7.2.2	Обслуживание перевозок пассажиров	не подлежат установлению				3 метра
3	7.2.3	Стоянки транспорта общего пользования	не подлежат установлению				
4	3.1.1	Предоставление коммунальных услуг	не подлежат установлению				
5	12.0.1	Улично-дорожная сеть	не подлежат установлению				
6	12.0.2	Благоустройство территории	не подлежат установлению				
<b>УСЛОВНО РАЗРЕШЕННЫЕ ВИДЫ ИСПОЛЬЗОВАНИЯ ЗЕМЕЛЬНЫХ УЧАСТКОВ И ОБЪЕКТОВ КАПИТАЛЬНОГО СТРОИТЕЛЬСТВА</b>							
7	4.9.1	Объекты дорожного сервиса	не подлежат установлению				3 метра

Ограничения использования земельных участков и объектов капитального строительства, устанавливаемые в соответствии с законодательством Российской Федерации, определяются пунктом 22 настоящих Правил.

## 4. Градостроительные регламенты территориальных зон СХ1/1, СХ1/2, СХ1/3

№ п/п	Код ВРИ	Наименование ВРИ	Пределы (минимальные и (или) максимальные) размеры земельных участков, в том числе их площадь, м <sup>2</sup>		Максимальный процент застройки в границах земельного участка	Пределное количество этажей или предельная высота зданий, строений, сооружений	Минимальные отступы от границ земельных участков в целях определения мест допустимого размещения зданий, строений, сооружений, за пределами которых запрещено строительство зданий, строений, сооружений
			min	max			
<b>ОСНОВНЫЕ ВИДЫ РАЗРЕШЕННОГО ИСПОЛЬЗОВАНИЯ ЗЕМЕЛЬНЫХ УЧАСТКОВ И ОБЪЕКТОВ КАПИТАЛЬНОГО СТРОИТЕЛЬСТВА</b>							
1	1.2	Выращивание зерновых и иных сельскохозяйственных культур	не подлежат установлению				
2	1.3	Овощеводство	не подлежат установлению				
3	1.4	Выращивание тонизирующих, лекарственных, цветочных культур	не подлежат установлению				
4	1.5	Садоводство	не подлежат установлению				
5	1.12	Пчеловодство	не подлежат установлению				
6	1.13	Рыбоводство	не подлежат установлению				
7	1.16	Ведение личного подсобного хозяйства на полевых участках	не подлежат установлению				
8	1.17	Питомники	не подлежат установлению				
9	1.19	Сенокосение	не подлежат установлению				
10	1.20	Выпас сельскохозяйственных животных	не подлежат установлению				
11	3.1.1	Предоставление коммунальных услуг	не подлежат установлению				
12	11.0	Водные объекты	не подлежат установлению				
13	11.1	Общее пользование водными объектами	не подлежат установлению				
14	12.0.1	Улично-дорожная сеть	не подлежат установлению				
15	12.0.2	Благоустройство территории	не подлежат установлению				
16	13.1	Ведение огородничества	100	4 500	0%		не подлежат установлению
<b>УСЛОВНО РАЗРЕШЕННЫЕ ВИДЫ ИСПОЛЬЗОВАНИЯ ЗЕМЕЛЬНЫХ УЧАСТКОВ И ОБЪЕКТОВ КАПИТАЛЬНОГО СТРОИТЕЛЬСТВА</b>							
17	1.15	Хранение и переработка сельскохозяйственной продукции	не подлежат установлению				3 метра

Ограничения использования земельных участков и объектов капитального строительства, устанавливаемые в соответствии с законодательством Российской Федерации, определяются пунктом 22 настоящих Правил.

### 5. Градостроительные регламенты территориальных зон СХ2/1, СХ2/2

№ п/п	Код ВРИ	Наименование ВРИ	Предельные (минимальные и (или) максимальные) размеры земельных участков, в том числе их площадь, м <sup>2</sup>		Максимальный процент застройки в границах земельного участка	Предельное количество этажей или предельная высота зданий, строений, сооружений	Минимальные отступы от границ земельных участков в целях определения мест допустимого размещения зданий, строений, сооружений, за пределами которых запрещено строительство зданий, строений, сооружений
			min	max			
<b>ОСНОВНЫЕ ВИДЫ РАЗРЕШЕННОГО ИСПОЛЬЗОВАНИЯ ЗЕМЕЛЬНЫХ УЧАСТКОВ И ОБЪЕКТОВ КАПИТАЛЬНОГО СТРОИТЕЛЬСТВА</b>							
1	1.1	Растенневодство	не подлежат установлению				
2	1.13	Рыбоводство	не подлежат установлению				
3	1.14	Научное обеспечение сельского хозяйства	не подлежат установлению				
4	1.15	Хранение и переработка сельскохозяйственной продукции	не подлежат установлению				3 метра
5	1.17	Питомники	не подлежат установлению				
6	1.18	Обеспечение сельскохозяйственного производства	не подлежат установлению				3 метра
7	3.1.1	Предоставление коммунальных услуг	не подлежат установлению				
8	4.1	Деловое управление	не подлежат установлению		50%	не подлежат установлению	3 метра
9	4.4	Магазины	не подлежат установлению		50%	не подлежат установлению	3 метра
10	4.9.1.1	Заправка транспортных средств	не подлежат установлению			1 этаж	3 метра
11	8.3	Обеспечение внутреннего правопорядка	не подлежат установлению				3 метра
12	9.3	Историко-культурная	не подлежат установлению				

№ п/п	Код ВРИ	Наименование ВРИ	Пределы (или) максимальные размеры земельных участков, в том числе их площадь, м <sup>2</sup>		Максимальный процент застройки в границах земельного участка	Пределное количество этажей или предельная высота зданий, строений, сооружений	Минимальные отступы от границ земельных участков в целях определения мест допустимого размещения зданий, строений, сооружений, за пределами которых запрещено строительство зданий, строений, сооружений
			min	max			
		Деятельность					
13	12.0.1	Улично-дорожная сеть	не подлежат установлению				
14	12.0.2	Благоустройство территории	не подлежат установлению				
		<b>УСЛОВНО РАЗРЕШЕННЫЕ ВИДЫ ИСПОЛЬЗОВАНИЯ ЗЕМЕЛЬНЫХ УЧАСТКОВ И ОБЪЕКТОВ КАПИТАЛЬНОГО СТРОИТЕЛЬСТВА</b>					
15	1.7	Животноводство	не подлежат установлению				3 метра
16	5.3	Охота и рыбалка	не подлежат установлению				
17	6.4	Пищевая промышленность	не подлежат установлению				3 метра
18	11.2	Специальное пользование водными объектами	не подлежат установлению				

Ограничения использования земельных участков и объектов капитального строительства, устанавливаемые в соответствии с законодательством Российской Федерации, определяются пунктом 22 настоящих Правил.

### 6. Градостроительный регламент территориальной зоны Р1/1

№ п/п	Код ВРИ	Наименование ВРИ	Предельные (минимальные и (или) максимальные) размеры земельных участков, в том числе их площадь, м <sup>2</sup>		Максимальный процент застройки в границах земельного участка	Предельное количество этажей или предельная высота зданий, строений, сооружений	Минимальные отступы от границ земельных участков в целях определения мест допустимого размещения зданий, строений, сооружений, за пределами которых запрещено строительство зданий, строений, сооружений
			min	max			
<b>ОСНОВНЫЕ ВИДЫ РАЗРЕШЕННОГО ИСПОЛЬЗОВАНИЯ ЗЕМЕЛЬНЫХ УЧАСТКОВ И ОБЪЕКТОВ КАПИТАЛЬНОГО СТРОИТЕЛЬСТВА</b>							
1	5.2	Природно-познавательный туризм	не подлежат установлению				
2	9.1	Охрана природных территорий	не подлежат установлению				
3	9.3	Историко-культурная деятельность	не подлежат установлению				
4	12.0.1	Улично-дорожная сеть	не подлежат установлению				
5	12.0.2	Благоустройство территории	не подлежат установлению				
<b>УСЛОВНО РАЗРЕШЕННЫЕ ВИДЫ ИСПОЛЬЗОВАНИЯ ЗЕМЕЛЬНЫХ УЧАСТКОВ И ОБЪЕКТОВ КАПИТАЛЬНОГО СТРОИТЕЛЬСТВА</b>							
6	3.1.1	Предоставление коммунальных услуг	не подлежат установлению				

Ограничения использования земельных участков и объектов капитального строительства, устанавливаемые в соответствии с законодательством Российской Федерации, определяются пунктом 22 настоящих Правил.

## 7. Градостроительные регламенты территориальных зон СН1/2, СН1

№ п/п	Код ВРИ	Наименование ВРИ	Предельные (минимальные и (или) максимальные) размеры земельных участков, в том числе их площадь, м <sup>2</sup>		Максимальный процент застройки в границах земельного участка	Предельное количество этажей или предельная высота зданий, строений, сооружений	Минимальные отступы от границ земельных участков в целях определения мест допустимого размещения зданий, строений, сооружений, за пределами которых запрещено строительство зданий, строений, сооружений
			min	max			
<b>ОСНОВНЫЕ ВИДЫ РАЗРЕШЕННОГО ИСПОЛЬЗОВАНИЯ ЗЕМЕЛЬНЫХ УЧАСТКОВ И ОБЪЕКТОВ КАПИТАЛЬНОГО СТРОИТЕЛЬСТВА</b>							
1	12.1	Ритуальная деятельность	не подлежат установлению	400000	не подлежат установлению	3 метра	
2	9.3	Историко-культурная деятельность	не подлежат установлению				
3	12.0.2	Благоустройство территории	не подлежат установлению				
4	3.1.1	Предоставление коммунальных услуг	не подлежат установлению				
<b>УСЛОВНО РАЗРЕШЕННЫЕ ВИДЫ ИСПОЛЬЗОВАНИЯ ЗЕМЕЛЬНЫХ УЧАСТКОВ И ОБЪЕКТОВ КАПИТАЛЬНОГО СТРОИТЕЛЬСТВА</b>							
5	3.7.1	Осуществление религиозных обрядов	не подлежат установлению			3 метра	

Ограничения использования земельных участков и объектов капитального строительства, устанавливаемые в соответствии с законодательством Российской Федерации, определяются пунктом 22 настоящих Правил.

## 8. Градостроительный регламент территориальной зоны СН2/1

№ п/п	Код ВРИ	Наименование ВРИ	Предельные (минимальные и (или) максимальные) размеры земельных участков, в том числе их площадь, м <sup>2</sup>		Максимальный процент застройки в границах земельного участка	Предельное количество этажей или предельная высота зданий, строений, сооружений	Минимальные отступы от границ земельных участков в целях определения мест допустимого размещения зданий, строений, сооружений, за пределами которых запрещено строительство зданий, строений, сооружений
			min	max			
<b>ОСНОВНЫЕ ВИДЫ РАЗРЕШЕННОГО ИСПОЛЬЗОВАНИЯ ЗЕМЕЛЬНЫХ УЧАСТКОВ И ОБЪЕКТОВ КАПИТАЛЬНОГО СТРОИТЕЛЬСТВА</b>							
1	12.2	Специальная деятельность	не подлежат установлению				
2	3.1.1	Предоставление коммунальных услуг	не подлежат установлению				
<b>УСЛОВНО РАЗРЕШЕННЫЕ ВИДЫ ИСПОЛЬЗОВАНИЯ ЗЕМЕЛЬНЫХ УЧАСТКОВ И ОБЪЕКТОВ КАПИТАЛЬНОГО СТРОИТЕЛЬСТВА</b>							
3	Не устанавливаются						

Ограничения использования земельных участков и объектов капитального строительства, устанавливаемые в соответствии с законодательством Российской Федерации, определяются пунктом 22 настоящих Правил.

### 22. Ограничения использования земельных участков и объектов капитального строительства, устанавливаемые в соответствии с законодательством Российской Федерации

1. На территории Кутковского сельского поселения Грибановского муниципального района Воронежской области располагаются следующие зоны с особыми условиями использования территории:

- 1) защитная зона объекта культурного наследия,
- 2) охранная зона объектов электроэнергетики (объектов электросетевого хозяйства и объектов по производству электрической энергии);
- 3) охранная зона трубопроводов (газопроводов, нефтепроводов и нефтепродуктопроводов, аммиакопроводов);

- 4) водоохранная (рыбоохранная) зона;
- 5) прибрежная защитная полоса;
- 6) зоны санитарной охраны источников питьевого и хозяйственно-бытового водоснабжения, а также устанавливаемые в случаях, предусмотренных Водным кодексом Российской Федерации, в отношении подземных водных объектов зоны специальной охраны;
- 7) зоны затопления и подтопления;
- 8) санитарно-защитная зона;
- 9) охранный зона пунктов государственной геодезической сети, государственной нивелирной сети и государственной гравиметрической сети;
- 10) зона минимальных расстояний до магистральных или промышленных трубопроводов (газопроводов, нефтепроводов и нефтепродуктопроводов, аммиакопроводов).

2. Ограничения для зон с особыми условиями использования территории установлены в соответствии с действующими нормативами.

№ п/п	Вид зоны	Ограничения в использовании земельных участков и объектов капитального строительства	Основания установления ограничений
1	Защитная зона объекта культурного наследия	Запрещается строительство объектов капитального строительства и их реконструкция, связанная с изменением их параметров (высоты, количества этажей, площади, площади), за исключением строительства и реконструкции линейных объектов.	Приказ управления по охране объектов культурного наследия Воронежской области от 10.09.2019 № 71-01-07/219 «Об утверждении графического описания местоположения границ (с перечнем координат характерных точек этих границ) защитных зон объектов культурного наследия, расположенных на территории Воронежской области»

2	<p>Охранная зона объектов электроэнергетики (объектов электросетевого хозяйства и объектов по производству электрической энергии)</p>	<p>1. В охранных зонах объектов электросетевого хозяйства, размещенных на земельных участках, запрещается осуществлять любые действия, которые могут нарушить безопасную работу объектов электросетевого хозяйства, в том числе привести к их повреждению или уничтожению, и (или) повлечь причинение вреда жизни, здоровью граждан и имуществу физических или юридических лиц, а также повлечь нанесение экологического ущерба и возникновение пожаров, в том числе:</p> <ul style="list-style-type: none"> <li>- набрасывать на провода и опоры воздушных линий электропередачи посторонние предметы, а также подниматься на опоры воздушных линий электропередачи;</li> <li>- размещать любые объекты и предметы (материалы) в пределах созданных в соответствии с требованиями нормативно-технических документов проходов и подъездов для доступа к объектам электросетевого хозяйства, а также проводить любые работы и возводить сооружения, которые могут препятствовать доступу к объектам электросетевого хозяйства, без создания необходимых для такого доступа проходов и подъездов;</li> <li>- находиться в пределах огороженной территории и помещениях распределительных устройств и подстанций, открывать двери и люки распределительных устройств и подстанций, производить переключения и подключения в электрических сетях (указанное требование не распространяется на работников, занятых выполнением разрешенных в установленном порядке работ), разводить огонь в пределах охранных зон вводных и распределительных устройств, подстанций, воздушных линий электропередачи, а также в охранных зонах кабельных линий электропередачи;</li> <li>- размещать свалки;</li> <li>- производить работы ударными механизмами, сбрасывать тяжести массой свыше 5 тонн, производить сброс и слив едких и коррозионных веществ и горюче-смазочных материалов (в охранных зонах подземных кабельных линий электропередачи).</li> </ul> <p>2. Для объектов электросетевого хозяйства напряжением свыше 1000 вольт, помимо действий, предусмотренных пунктом 1, запрещается:</p> <ul style="list-style-type: none"> <li>- складировать или размещать хранилища любых, в том числе</li> </ul>	<p>Постановление Правительства Российской Федерации от 24.02.2009 № 160 «О порядке установления охранных зон объектов электросетевого хозяйства и особых условий использования земельных участков, расположенных в границах таких зон»</p> <p>Постановление Правительства Российской Федерации от 18.11.2013 № 1033 «О порядке установления охранных зон объектов по производству электрической энергии и особых условий использования земельных участков, расположенных в границах таких зон»</p>
---	---	---	--

горюче-смазочных материалов;

- размещать детские и спортивные площадки, стадионы, рынки, торговые точки, полевые станы, загоны для скота, гаражи и стоянки всех видов машин и механизмов, проводить любые мероприятия, связанные с большим скоплением людей, не занятых выполнением разрешённых в установленном порядке работ (в охранных зонах воздушных линий электропередачи);

- использовать (запускать) любые летательные аппараты, в том числе воздушных змеев, спортивные модели летательных аппаратов (в охранных зонах воздушных линий электропередачи);

- бросать якоря с судов и осуществлять их проход с отданными якорями, цепями, лотами, волокушами и тралями (в охранных зонах подводных кабельных линий электропередачи);

- осуществлять проход судов с поднятыми стрелами кранов и других механизмов (в охранных зонах воздушных линий электропередачи).

3. Без письменного решения о согласовании сетевой организации запрещается:

- строительство, капитальный ремонт, реконструкция или снос зданий и сооружений;

- горные, взрывные, мелiorативные работы, в том числе связанные с временным затоплением земель;

- посадка и вырубка деревьев и кустарников;

- дноуглубительные, землечерпальные и погрузочно-разгрузочные работы, добыча рыбы, других водных животных и растений придонными орудиями лова, устройство водопосов, колка и заготовка льда (в охранных зонах подводных кабельных линий электропередачи);

- проход судов, у которых расстояние по вертикали от верхнего крайнего габарита с грузом или без груза до нижней точки провеса проводов переходов воздушных линий электропередачи через водоёмы менее минимально допустимого расстояния, в том числе с учётом максимального уровня подъёма воды при паводке;

- проезд машин и механизмов, имеющих общую высоту с грузом или без груза от поверхности дороги более 4,5 метра (в охранных зонах воздушных линий электропередачи);

- земляные работы на глубине более 0,3 метра (на вспахиваемых

<p>землях на глубине более 0,45 метра), а также планировка грунта (в охранных зонах подземных кабельных линий электропередачи);</p> <ul style="list-style-type: none"> <li>- полив сельскохозяйственных культур в случае, если высота струи воды может составить свыше 3 метров (в охранных зонах воздушных линий электропередачи);</li> <li>- полевые сельскохозяйственные работы с применением сельскохозяйственных машин и оборудования высотой более 4 метров (в охранных зонах воздушных линий электропередачи) или полевые сельскохозяйственные работы, связанные с вспашкой земли (в охранных зонах кабельных линий электропередачи).</li> </ul> <p>4. Для объектов электросетевого хозяйства напряжением до 1000 вольт, помимо действий, предусмотренных пунктом 3, без письменного решения о согласовании сетевых организаций запрещается:</p> <ul style="list-style-type: none"> <li>- размещать детские и спортивные площадки, стадионы, рынки, торговые точки, полевые станы, загоны для скота, гаражи и стоянки всех видов машин и механизмов, садовые, огородные земельные участки и иные объекты недвижимости, расположенные в границах территории ведения гражданами садоводства или огородничества для собственных нужд объекты жилищного строительства, в том числе индивидуального (в охранных зонах воздушных линий электропередачи);</li> <li>- складировать или размещать хранилища любых, в том числе горюче-смазочных материалов;</li> <li>- устранять причалы для стоянки судов, барж и плавучих кранов, бросать якоря с судов и осуществлять их проход с отданными якорями, цепями, лотами, волокушами и тралами (в охранных зонах подводных кабельных линий электропередачи).</li> </ul> <p>5. В охранных зонах объектов по производству электрической энергии запрещается осуществлять действия, которые могут нарушить безопасную работу объектов, в том числе привести к их повреждению или уничтожению и (или) повлечь причинение вреда жизни, здоровью граждан и имуществу физических или юридических лиц, а также нанесение вреда окружающей среде и возникновение пожаров и чрезвычайных ситуаций, а именно:</p> <ul style="list-style-type: none"> <li>- убирать, перемещать, засыпать и повреждать предупреждающие знаки;</li> </ul>	
--	--

		<ul style="list-style-type: none"> <li>- размещать кладбища, скотомогильники, захоронения отходов производства и потребления, радиоактивных, химических, взрывчатых, токсичных, отравляющих и ядовитых веществ;</li> <li>- производить сброс и слив едких и коррозионных веществ, в том числе растворов кислот, щелочей и солей, а также горюче-смазочных материалов;</li> <li>- разводить огонь и размещать какие-либо открытые или закрытые источники огня;</li> <li>- проводить работы, размещать объекты и предметы, возводить сооружения, которые могут препятствовать доступу к объектам, без создания необходимых для такого доступа проходов и подъездов;</li> <li>- проводить работы ударными механизмами, сбрасывать тяжести массой свыше 5 тонн;</li> <li>- складировать любые материалы, в том числе взрывоопасные, пожароопасные и горюче-смазочные.</li> </ul> <p>6. Без письменного согласования владельцев объектов по производству электрической энергии запрещается:</p> <ul style="list-style-type: none"> <li>- размещать детские и спортивные площадки, стадионы, рынки, торговые точки, полевые станы, загоны для скота, гаражи и стоянки всех видов машин и механизмов;</li> <li>- проводить любые мероприятия, связанные с пребыванием людей, не занятых выполнением работ, разрешенных в установленном порядке;</li> <li>- осуществлять горные, взрывные, мелиоративные работы, в том числе связанные с временным затоплением земель.</li> </ul>	
3	<p>Охранная зона трубопроводов (газопроводов, нефтепроводов и амникопроводов)</p>	<p>1. В охранных зонах трубопроводов запрещается производить всякого рода действия, могущие нарушить нормальную эксплуатацию трубопроводов либо привести к их повреждению, в частности:</p> <ul style="list-style-type: none"> <li>- перемещать, засыпать и ломать опознавательные и сигнальные знаки, контролировать - измерительные пункты;</li> <li>- открывать люки, калитки и двери необслуживаемых усилительных пунктов кабельной связи, ограждений узлов линейной арматуры, станций катодной и дренажной защиты, линейных и смотровых колодезев и других линейных устройств, открывать и закрывать краны и задвижки, отключать или включать средства связи, энергооборудования и телемеханики трубопроводов;</li> </ul>	<p>Федеральный закон от 31.03.1999 № 69-ФЗ «О газоснабжении в Российской Федерации»</p> <p>«Правила охраны магистральных трубопроводов», утвержденные Минтопэнерго РФ 29.04.1992, Постановлением Госгортехнадзора РФ от 22.04.1992 № 9</p> <p>Постановление Госгортехнадзора РФ от 23.11.1994 № 61 «О распространении «Правил охраны магистральных трубопроводов» на</p>

	<p>- устранять всякого рода свалки, выливать растворы кислот, солей и щелочей.</p> <p>- разрушать берегоукрепительные сооружения, водопропускные устройства, земляные и иные сооружения (устройства), предохраняющие трубопроводы от разрушения, а прилегающую территорию и окружающую местность - от аварийного разлива транспортируемой продукции.</p> <p>- бросать якоря, проходить с отданными якорями, цепями, лотами, волокушами и тралами, производить дноуглубительные и землечерпальные работы.</p> <p>- разводить огонь и размещать какие-либо открытые или закрытые источники огня.</p> <p>2. В охранных зонах трубопроводов без письменного разрешения предпринятый трубопроводного транспорта запрещается:</p> <p>- возводить любые постройки и сооружения; на расстоянии ближе 1000 м от оси аммакопровода запрещается: строить коллективные сады с жилыми домами, устраивать массовые спортивные соревнования, соревнования с участием зрителей, купания, массовый отдых людей, любительское рыболовство, расположение временных полевых жилищ и станов любого назначения, загоны для скота.</p> <p>- высаживать деревья и кустарники всех видов, складировать корма, удобрения, материалы, сено и солому, располагать коновязи, содержать скот, выделять рыбопромысловые участки, производить добычу рыбы, а также водных животных и растений, устраивать водопон, производить колку и заготовку льда.</p> <p>- сооружать проезды и переззды через трассы трубопроводов, устраивать стоянки автомобильного транспорта, тракторов и механизмов, размещать сады и огороды.</p> <p>- производить мелноративные земляные работы, сооружать оросительные и осушительные системы;</p> <p>- производить всякого рода открытые и подземные, горные, строительные, монтажные и взрывные работы, планировку грунта.</p> <p>3. В охранных зонах магистральных газопроводов запрещается:</p> <p>- перемещать, засыпать, повреждать и разрушать контрольно-измерительные и контрольно-диагностические пункты, предупредительные надписи, опознавательные и сигнальные знаки</p>	<p>магистральные аммакопроводы»</p> <p>Постановление Правительства Российской Федерации от 08.09.2017 № 1083 «Об утверждении Правил охраны магистральных газопроводов и о внесении изменений в Положение о представлении в федеральный орган исполнительной власти (его территориальные органы), уполномоченный Правительством Российской Федерации на осуществление государственного кадастрового учета, государственной регистрации прав, ведение Единого государственного реестра недвижимости и предоставление сведений, содержащихся в Едином государственном реестре недвижимости, федеральными органами исполнительной власти, органами государственной власти субъектов Российской Федерации и органами местного самоуправления дополнительных сведений, воспроизводимых на публичных кадастровых картах»</p> <p>Постановление Правительства Российской Федерации от 20.11.2000 № 878 «Об утверждении Правил охраны газораспределительных сетей»</p>
--	--	--

	<p>местонахождения магистральных газопроводов;</p> <ul style="list-style-type: none"> <li>- открывать двери и люки необслуживаемых усилительных пунктов на кабельных линиях связи, калитки ограждений узлов линейной арматуры, двери установок электрохимической защиты, люки линейных и смотровых колодцев, открывать и закрывать краны, задвижки, отключать и включать средства связи, энергоснабжения, устройства телемеханики магистральных газопроводов;</li> <li>- устранять свалки, осуществлять сброс и слив едких и коррозионно-агрессивных веществ и горюче-смазочных материалов;</li> <li>- складировать любые материалы, в том числе горюче-смазочные, или размещать хранилища любых материалов;</li> <li>- повреждать берегозащитные, водовыпускные сооружения, земляные и иные сооружения (устройства), предохраняющие магистральный газопровод от разрушения;</li> <li>- осуществлять постановку судов и плавучих объектов на якорь, добычу морских млекопитающих, рыболовство придонными орудиями добычи (вылова) водных биологических ресурсов, плавание с вытравленной якорь-цепью;</li> <li>- проводить дноуглубительные и другие работы, связанные с изменением дна и берегов водных объектов, за исключением работ, необходимых для технического обслуживания объекта магистрального газопровода;</li> <li>- проводить работы с использованием ударно-импульсных устройств и вспомогательных механизмов, сбрасывать грузы;</li> <li>- осуществлять рекреационную деятельность (кроме деятельности по размещению туристских стоянок), разводить костры и размещать источники огня;</li> <li>- огораживать и перегородивать охранные зоны;</li> <li>- размещать какие-либо здания, строения, сооружения, не относящиеся к объектам, указанным в пункте 2 Правил, за исключением объектов, указанных в подпунктах «д» – «ю» и «м» пункта 6 Правил, утвержденных Постановлением Правительства РФ от 08.09.2017 № 1083;</li> <li>- осуществлять несанкционированное подключение (присоединение) к магистральному газопроводу.</li> </ul> <p>4. В охранных зонах магистральных газопроводов без письменного разрешения собственника магистрального газопровода или</p>
--	---

	<p>организации, эксплуатирующей магистральный газопровод не допускается:</p> <ul style="list-style-type: none"> <li>- проведение горных, взрывных, строительных, монтажных, мелiorативных работ, в том числе работ, связанных с затоплением земель;</li> <li>- осуществление посадки и вырубки деревьев и кустарников;</li> <li>- проведение погрузочно-разгрузочных работ, устройство водопоев скота, колка и заготовка льда;</li> <li>- проведение земляных работ на глубине более чем 0,3 метра, планировка грунта;</li> <li>- сооружение запруд на реках и ручьях;</li> <li>- складирование кормов, удобрений, сена, соломы, размещение полевых станков и загонов для скота;</li> <li>- размещение туристских стоянок;</li> <li>- размещение гаражей, стоянок и парковок транспортных средств;</li> <li>- сооружение пересездов через магистральные газопроводы;</li> <li>- прокладка инженерных коммуникаций;</li> <li>- проведение инженерных изысканий, связанных с бурением скважин и устройством шурфов;</li> <li>- устройство причалов для судов и пляжей;</li> <li>- проведение работ на объектах транспортной инфраструктуры, находящихся на территории охранной зоны;</li> <li>- проведение работ, связанных с временным затоплением земель, не относящихся к землям сельскохозяйственного назначения.</li> </ul> <p>5. В границах охранной зоны газораспределительных сетей запрещается:</p> <ul style="list-style-type: none"> <li>- строить объекты жилищно-гражданского и производственного назначения;</li> <li>- сносить и реконструировать мосты, коллекторы, автомобильные и железные дороги с расположенными на них газораспределительными сетями без предварительного выноса этих газопроводов по согласованию с эксплуатационными организациями;</li> <li>- разрушать берегоукрепительные сооружения, водопропускные устройства, земляные и иные сооружения, предохраняющие газораспределительные сети от разрушений;</li> <li>- перемещать, повреждать, засыпать и уничтожать опознавательные</li> </ul>
--	---

		<p>знаки, контрольно-измерительные пункты и другие устройства газораспределительных сетей;</p> <ul style="list-style-type: none"> <li>- устраивать свалки и склады, разливать растворы кислот, солей, щелочей и других химически активных веществ;</li> <li>- огораживать и перегораживать охранные зоны, препятствовать доступу персонала эксплуатационных организаций к газораспределительным сетям, проведению обслуживания и устранению повреждений газораспределительных сетей;</li> <li>- разводить огонь и размещать источники огня;</li> <li>- рыть погребя, копать и обрабатывать почву сельскохозяйственными и мелноративными орудиями и механизмами на глубину более 0,3 метра;</li> <li>- открывать калитки и двери газорегуляторных пунктов, станций катодной и дренажной защиты, люки подземных колодцев, включать или отключать электроснабжение средств связи, освещения и систем телемеханики;</li> <li>- набрасывать, приставлять и привязывать к опорам и надземным газопроводам, ограждениям и зданиям газораспределительных сетей посторонние предметы, лестницы, влезать на них;</li> <li>- самовольно подключаться к газораспределительным сетям.</li> </ul>	
4	Водоохранная зона	<p>В границах водоохранной зоны запрещается:</p> <ul style="list-style-type: none"> <li>- использование сточных вод в целях регулирования плодородия почв;</li> <li>- размещение кладбищ, скотомогильников, объектов размещения отходов производства и потребления, химических, взрывчатых, токсичных, отравляющих и ядовитых веществ, пунктов захоронения радиоактивных отходов;</li> <li>- осуществление авиационных мер по борьбе с вредными организмами;</li> <li>- движение и стоянка транспортных средств (кроме специальных транспортных средств), за исключением их движения по дорогам и стоянки на дорогах и в специально оборудованных местах, имеющих твердое покрытие;</li> <li>- строительство и реконструкция автозаправочных станций, складов горюче-смазочных материалов (за исключением случаев, если автозаправочные станции, склады горюче-смазочных материалов размещены на территориях портов, инфраструктуры внутренних водных путей, в том числе баз (сооружений) для стоянки</li> </ul>	Водный кодекс Российской Федерации

	<p>маломерных судов, объектов органов федеральной службы безопасности), станций технического обслуживания, используемых для технического осмотра и ремонта транспортных средств, осуществление мойки транспортных средств;</p> <p>- хранение пестицидов и агрохимикатов (за исключением хранения агрохимикатов в специализированных хранилищах на территориях морских портов за пределами границ прибрежных защитных полос), применение пестицидов и агрохимикатов;</p> <p>- сброс сточных, в том числе дренажных, вод;</p> <p>- разведка и добыча общераспространенных полезных ископаемых (за исключением случаев, если разведка и добыча общераспространенных полезных ископаемых осуществляются пользователями недр, осуществляющими разведку и добычу иных видов полезных ископаемых, в границах предоставленных им в соответствии с законодательством Российской Федерации о недрах горных отводов и (или) геологических отводов на основании утвержденного технического проекта в соответствии со ст. 19.1 Закона Российской Федерации от 21 февраля 1992 года № 2395-1 «О недрах»).</p>	
<p>Рыбоохранная зона</p>	<p>В границах рыбоохранной зоны запрещается:</p> <ul style="list-style-type: none"> <li>- использование сточных вод в целях регулирования плодородия почв;</li> <li>- размещение кладбищ, скотомогильников, объектов размещения отходов производства и потребления, химических, взрывчатых, токсичных, отравляющих и ядовитых веществ, пунктов захоронения радиоактивных отходов;</li> <li>- осуществление авиационных мер по борьбе с вредными организмами;</li> <li>- движение и стоянка транспортных средств (кроме специальных транспортных средств), за исключением их движения по дорогам и стоянки на дорогах и в специально оборудованных местах, имеющих твердое покрытие;</li> <li>- размещение автозаправочных станций, складов горюче-смазочных материалов (за исключением случаев, если автозаправочные станции, склады горюче-смазочных материалов размещены на территориях портов, судостроительных и судоремонтных организаций, инфраструктуры внутренних водных путей при условии соблюдения требований законодательства в области</li> </ul>	<p>Постановление Правительства Российской Федерации от 06.10.2008 № 743 «Об утверждении Правил установления рыбоохранных зон»</p>

		<p>охраны окружающей среды и Водного кодекса Российской Федерации), станций технического обслуживания, используемых для технического осмотра и ремонта транспортных средств, осуществление мойки транспортного средства;</p> <ul style="list-style-type: none"> <li>- размещение специализированных хранилищ пестицидов и агрохимикатов, применение пестицидов и агрохимикатов;</li> <li>- сброс сточных, в том числе дренажных, вод;</li> <li>- разведка и добыча общераспространенных полезных ископаемых (за исключением случаев, если разведка и добыча общераспространенных полезных ископаемых осуществляются пользователями недр, осуществляющими разведку и добычу иных видов полезных ископаемых, в границах предоставленных им в соответствии с законодательством Российской Федерации о недрах участков недр на основании утвержденного технического проекта в соответствии со статьей 19.1 Закона Российской Федерации от 21.02.1992 «О недрах»);</li> <li>- распашка земель;</li> <li>- размещение отвалов размываемых грунтов;</li> <li>- выпас сельскохозяйственных животных и организация для них летних лагерей, ванн.</li> </ul>	
5	Прибрежная защитная полоса	<p>В границах прибрежных защитных полос запрещается:</p> <ul style="list-style-type: none"> <li>- использование сточных вод в целях регулирования плодородия почв;</li> <li>- размещение кладбищ, скотомогильников, объектов размещения отходов производства и потребления, химических, взрывчатых, токсичных, отравляющих и ядовитых веществ, пунктов захоронения радиоактивных отходов;</li> <li>- осуществление авиационных мер по борьбе с вредными организмами;</li> <li>- движение и стоянка транспортных средств (кроме специальных транспортных средств), за исключением их движения по дорогам и стоянки на дорогах и в специально оборудованных местах, имеющих твердое покрытие;</li> <li>- строительство и реконструкция автозаправочных станций, складов горюче-смазочных материалов (за исключением случаев, если автозаправочные станции, склады горюче-смазочных материалов размещены на территориях портов, инфраструктуры внутренних водных путей, в том числе баз (сооружений) для стоянки</li> </ul>	Водный кодекс Российской Федерации

		<p>маломерных судов, объектов органов федеральной службы безопасности), станций технического обслуживания, используемых для технического осмотра и ремонта транспортных средств, осуществление мойки транспортных средств,</p> <ul style="list-style-type: none"> <li>- хранение пестицидов и агрохимикатов (за исключением хранения агрохимикатов в специализированных хранилищах на территориях морских портов за пределами границ прибрежных защитных полос), применение пестицидов и агрохимикатов;</li> <li>- сброс сточных, в том числе дренажных, вод;</li> <li>- разведка и добыча общераспространенных полезных ископаемых (за исключением случаев, если разведка и добыча общераспространенных полезных ископаемых осуществляются пользователями недр, осуществляющими разведку и добычу иных видов полезных ископаемых, в границах предоставленных им в соответствии с законодательством Российской Федерации о недрах горных отводов и (или) геологических отводов на основании утвержденного технического проекта в соответствии со ст. 19.1 Закона Российской Федерации от 21 февраля 1992 года № 2395-1 «О недрах»);</li> <li>- распашка земель;</li> <li>- размещение отвалов размываемых грунтов;</li> <li>- выпас сельскохозяйственных животных и организация для них летних лагерей, ванн.</li> </ul>	
6	<p>Зоны санитарной охраны источников питьевого и хозяйственно-бытового водоснабжения, а также устанавливаемые в случаях, предусмотренных Водным кодексом Российской Федерации, в отношении подземных водных объектов зоны специальной охраны</p>	<p>В зоне санитарной охраны источников питьевого и хозяйственно-бытового водоснабжения запрещается сброс сточных, в том числе дренажных, вод.</p> <p>На территории зоны санитарной охраны подземных источников водоснабжения:</p> <p>1. В первом поясе не допускается:</p> <ul style="list-style-type: none"> <li>- посадка высокоствольных деревьев;</li> <li>- все виды строительства, не имеющие непосредственного отношения к эксплуатации, реконструкции и расширению водопроводных сооружений, в том числе прокладка трубопроводов различного назначения;</li> <li>- размещение жилых и хозяйственно-бытовых зданий;</li> <li>- проживание людей;</li> <li>- применение ядохимикатов и удобрений.</li> </ul>	<p>Водный кодекс Российской Федерации</p> <p>СанПиН 2.1.4.1110-02 «Зоны санитарной охраны источников водоснабжения и водопроводов питьевого назначения»</p>

2. Во втором поясе запрещено:

- закачка отработанных вод в подземные горизонты, подземное складирование твёрдых отходов и разработка недр земли;
  - размещение кладбищ, скотомогильников, полей ассенизации, полей фильтрации, навозохранилищ, силосных траншей, животноводческих и птицеводческих предприятий и других объектов, обусловливающих опасность микробного загрязнения подземных вод;
  - применение удобрений и ядохимикатов;
  - рубка леса главного пользования и реконструкция;
  - размещение складов горюче-смазочных материалов, ядохимикатов и минеральных удобрений, накопителей промстоков, шламоохранилищ и других объектов, обусловливающих опасность химического загрязнения подземных вод.
- Бурение новых скважин и новое строительство, связанное с нарушением почвенного покрова, производится при обязательном согласовании с центром государственного санитарно-эпидемиологического надзора.

3. В третьем поясе запрещено:

- закачка отработанных вод в подземные горизонты, подземное складирование твёрдых отходов и разработка недр земли;
  - размещение складов горюче-смазочных материалов, ядохимикатов и минеральных удобрений, накопителей промстоков, шламоохранилищ и других объектов, обусловливающих опасность химического загрязнения подземных вод. Размещение таких объектов допускается в пределах третьего пояса зоны санитарной охраны только при использовании защищённых подземных вод, при условии выполнения специальных мероприятий по защите водоносного горизонта от загрязнения при наличии санитарно-эпидемиологического заключения центра государственного санитарно-эпидемиологического надзора, выданного с учётом заключения органов геологического контроля.
- Бурение новых скважин и новое строительство, связанное с нарушением почвенного покрова, производится при обязательном согласовании с центром государственного санитарно-эпидемиологического надзора.

На территории зоны санитарной охраны поверхностных источников водоснабжения:

1. В первом поясе не допускается:

- посадка высокоствольных деревьев;
- все виды строительства, не имеющие непосредственного отношения к эксплуатации, реконструкции и расширению водопроводных сооружений, в том числе прокладка трубопроводов различного назначения;
- размещение жилых и хозяйственно-бытовых зданий;
- проживание людей;
- применение ядохимикатов и удобрений;
- сток любых сточных вод, в том числе сточных вод водного транспорта;
- купание, стирка белья, водопой скота и другие виды водопользования, оказывающие влияние на качество воды.

2. Во втором поясе не допускается:

- рубка леса главного пользования и реконструкции, а также закрепление за лесозаготовительными предприятиями древесины на корню и лесосечного фонда долгосрочного пользования (допускается только рубки ухода и санитарные рубки леса);
- расположение стойбищ и выпас скота, а также всякое другое использование водоема и земельных участков, лесных угодий в пределах прибрежной полосы шириной не менее 500 м, которое может привести к ухудшению качества или уменьшению количества воды источника водоснабжения;
- отведение сточных вод в зоне водосбора источника водоснабжения, включая его притоки, не отвечающих гигиеническим требованиям к охране поверхностных вод;
- размещение кладбищ, скотомогильников, полей ассенизации, полей фильтрации, навозохранилищ, силосных траншей, животноводческих и птицеводческих предприятий и других объектов, обусловливающих опасность микробного загрязнения подземных вод;
- применение удобрений и ядохимикатов;
- рубка леса главного пользования и реконструкции;
- сброс промышленных, сельскохозяйственных, городских и ливневых сточных вод, содержание в которых химических веществ

и микроорганизмов превышает установленные санитарными правилами гигиенические нормативы качества воды (с учетом Определения Верховного Суда Российской Федерации от 25.09.2014 № АПЛ14-393);

- размещение складов горюче-смазочных материалов, ядохимикатов и минеральных удобрений, накопителей промстоков, шламохранилищ и других объектов, обуславливающих опасность химического загрязнения подземных вод.

Регулирование отведения территории для нового строительства жилых, промышленных и сельскохозяйственных объектов, а также согласование изменений технологий действующих предприятий, связанных с повышением степени опасности загрязнения сточными водами источника водоснабжения производится при согласовании с центром государственного санитарно-эпидемиологического надзора.

Все работы, в том числе добыча песка, гравия, донноуглубительные, в пределах акватории зоны санитарной охраны допускаются по согласованию с центром государственного санитарно - эпидемиологического надзора лишь при обосновании гидрологическими расчетами отсутствия ухудшения качества воды в створе водозабора.

Использование химических методов борьбы с эвтрофикацией водоемов допускается при условии применения препаратов, имеющих положительное санитарно - эпидемиологическое заключение государственной санитарно - эпидемиологической службы Российской Федерации.

Использование источников водоснабжения в пределах второго пояса зоны санитарной охраны для купания, туризма, водного спорта и рыбной ловли допускается в установленных местах при условии соблюдения гигиенических требований к охране поверхностных вод, а также гигиенических требований к зонам рекреации водных объектов.

3. В третьем поясе не допускается отведение сточных вод в зоне водосбора источника водоснабжения, включая его притоки, не отвечающих гигиеническим требованиям к охране поверхностных вод.

		<p>Регулирование отведения территории для нового строительства жилых, промышленных и сельскохозяйственных объектов, а также согласование изменений технологий действующих предприятий, связанных с повышением степени опасности загрязнения сточными водами источника водоснабжения производится при согласовании с центром государственного санитарно-эпидемиологического надзора.</p> <p>Все работы, в том числе добыча песка, гравия, донноуглубительные, в пределах акватории зоны санитарной охраны допускаются по согласованию с центром государственного санитарно - эпидемиологического надзора лишь при обосновании гидрологическими расчетами отсутствия ухудшения качества воды в створе водозабора.</p> <p>Использование химических методов борьбы с эвтрофикацией водоемов допускается при условии применения препаратов, имеющих положительное санитарно - эпидемиологическое заключение государственной санитарно - эпидемиологической службы Российской Федерации.</p>	
7	<p>Зоны затопления и подтопления</p>	<p>В зонах затопления и подтопления запрещается:</p> <ul style="list-style-type: none"> <li>- размещение новых населенных пунктов и строительство объектов капитального строительства без обеспечения инженерной защиты таких населенных пунктов и объектов от затопления, подтопления,</li> <li>- использование сточных вод в целях регулирования плодородия почв;</li> <li>- размещение кладбищ, скотомогильников, объектов размещения отходов производства и потребления, химических, взрывчатых, токсичных, отравляющих и ядовитых веществ, пунктов хранения и захоронения радиоактивных отходов;</li> <li>- осуществление авиационных мер по борьбе с вредными организмами.</li> </ul>	<p>Водный кодекс Российской Федерации</p>
8	<p>Санитарно-защитная зона</p>	<p>В границах санитарно-защитной зоны не допускается использования земельных участков в целях:</p> <ul style="list-style-type: none"> <li>- размещения жилой застройки, объектов образовательного и медицинского назначения, спортивных сооружений открытого типа, организаций отдыха детей и их оздоровления, зон рекреационного назначения и для ведения садоводства;</li> <li>- размещения объектов для производства и хранения лекарственных</li> </ul>	<p>Постановление Правительства Российской Федерации от 03.03.2018 № 222 «Об утверждении Правил установления санитарно-защитных зон и использования земельных участков, расположенных в границах санитарно-защитных зон»</p>

		<p>средств, объектов пищевых отраслей промышленности, оптовых складов продовольственного сырья и пищевой продукции, комплексов водопроводных сооружений для подготовки и хранения питьевой воды, использования земельных участков в целях производства, хранения и переработки сельскохозяйственной продукции, предназначенной для дальнейшего использования в качестве пищевой продукции, если химическое, физическое и (или) биологическое воздействие объекта, в отношении которого установлена санитарно-защитная зона, приведет к нарушению качества и безопасности таких средств, сырья, воды и продукции в соответствии с установленными требованиями.</p>	
9	<p>Охранная зона пунктов государственной геодезической сети, государственной нивелирной сети и государственной гравиметрической сети</p>	<p>В пределах границ охранных зон пунктов запрещается использование земельных участков для осуществления видов деятельности, приводящих к повреждению или уничтожению наружных опознавательных знаков пунктов, нарушению неизменности местоположения их центров, уничтожению, перемещению, засыпке или повреждению составных частей пунктов.</p> <p>Также на земельных участках в границах охранных зон пунктов запрещается проведение работ, размещение объектов и предметов, которые могут препятствовать доступу к пунктам.</p>	<p>Постановление Правительства Российской Федерации от 21.08.2019 № 1080 «Об охранных зонах пунктов государственной геодезической сети, государственной нивелирной сети и государственной гравиметрической сети»</p>
10	<p>Зона минимальных расстояний до магистральных или промышленных трубопроводов (газопроводов, нефтепроводов и нефтепродуктопроводов, аммиакопроводов)</p>	<p>Перечень ограниченный использования земельных участков в границах зоны минимальных расстояний до магистральных или промышленных трубопроводов определяется Правительством РФ в положении о данном виде зоны с особыми условиями использования территории.</p>	

Приложение № 1  
к правилам землепользования и застройки  
Кутковского сельского поселения  
Грибановского муниципального района  
Воронежской области

СВЕДЕНИЯ О ГРАНИЦАХ ТЕРРИТОРИАЛЬНЫХ ЗОН,  
СОДЕРЖАЩИЕ ГРАФИЧЕСКОЕ ОПИСАНИЕ МЕСТОПОЛОЖЕНИЯ  
ГРАНИЦ ТЕРРИТОРИАЛЬНЫХ ЗОН, ПЕРЕЧЕНЬ КООРДИНАТ  
ХАРАКТЕРНЫХ ТОЧЕК ГРАНИЦ ТЕРРИТОРИАЛЬНЫХ ЗОН  
СЕЛА КУТКИ

## ОПИСАНИЕ МЕСТОПОЛОЖЕНИЯ ГРАНИЦ

Зона застройки индивидуальными жилыми домами села Кутки - Ж1/1

---

(наименование объекта, местоположение границ которого описано  
(далее - объект)

## Раздел I

Сведения об объекте		
№ п/п	Характеристики объекта	Описание характеристик
1	2	3
1	Местоположение объекта	Воронежская область, Грибановский муниципальный район, Кутковское сельское поселение, село Кутки
2	Площадь объекта $\pm$ величина погрешности определения площади ( $P \pm \Delta P$ )	1558064 $\pm$ 21844 м <sup>2</sup>
3	Иные характеристики объекта	-

Сведения о местоположении границ объекта					
1. Система координат: МСК - 36, зона 2					
2. Сведения о характерных точках границ объекта					
Обозначение характерных точек границ	Координаты, м		Метод определения координат характерной точки	Средняя квадратическая погрешность положения характерной точки (Mt), м	Описание обозначения точки на местности (при наличии)
	X	Y			
1	2	3	4	5	6
1	479031.47	2254332.96	Картометрический	5.00	-
2	479039.12	2254355.00	Картометрический	5.00	-
3	479040.04	2254389.73	Картометрический	5.00	-
4	479031.70	2254437.60	Картометрический	5.00	-
5	479029.28	2254488.85	Картометрический	5.00	-
6	479026.48	2254560.01	Картометрический	5.00	-
7	479020.02	2254607.58	Картометрический	5.00	-
8	479016.69	2254627.91	Картометрический	5.00	-
9	479009.10	2254635.53	Картометрический	5.00	-
10	478978.69	2254638.05	Картометрический	5.00	-
11	478963.48	2254638.89	Картометрический	5.00	-
12	478877.27	2254623.57	Картометрический	5.00	-
13	478811.34	2254611.66	Картометрический	5.00	-
14	478791.91	2254611.65	Картометрический	5.00	-
15	478780.94	2254619.26	Картометрический	5.00	-
16	478786.92	2254647.23	Картометрический	5.00	-
17	478791.20	2254674.35	Картометрический	5.00	-
18	478791.22	2254683.67	Картометрический	5.00	-
19	478785.31	2254686.21	Картометрический	5.00	-
20	478659.33	2254643.74	Картометрический	5.00	-
21	478528.26	2254591.11	Картометрический	5.00	-
22	478398.01	2254524.92	Картометрический	5.00	-
23	478308.39	2254493.08	Картометрический	5.00	-
24	478247.09	2254472.69	Картометрический	5.00	-
25	478228.01	2254467.01	Картометрический	5.00	-
26	478176.52	2254440.78	Картометрический	5.00	-
27	478140.23	2254428.94	Картометрический	5.00	-
28	478125.04	2254433.19	Картометрический	5.00	-
29	478117.45	2254453.53	Картометрический	5.00	-
30	478114.09	2254489.12	Картометрический	5.00	-
31	478109.88	2254495.05	Картометрический	5.00	-
32	478095.53	2254492.52	Картометрический	5.00	-
33	478033.92	2254466.30	Картометрический	5.00	-
34	477984.12	2254441.76	Картометрический	5.00	-
35	477973.15	2254446.01	Картометрический	5.00	-
36	477964.73	2254479.91	Картометрический	5.00	-

1	2	3	4	5	6
37	477964.73	2254496.85	Картометрический	5.00	-
38	477966.85	2254508.29	Картометрический	5.00	-
39	477957.15	2254523.13	Картометрический	5.00	-
40	477934.38	2254564.66	Картометрический	5.00	-
41	477910.78	2254629.08	Картометрический	5.00	-
42	477892.24	2254673.15	Картометрический	5.00	-
43	477827.11	2254801.06	Картометрический	5.00	-
44	477810.45	2254829.12	Картометрический	5.00	-
45	477781.37	2254883.80	Картометрический	5.00	-
46	477695.68	2254818.61	Картометрический	5.00	-
47	477610.96	2255011.02	Картометрический	5.00	-
48	477596.60	2254978.41	Картометрический	5.00	-
49	477578.86	2254944.95	Картометрический	5.00	-
50	477562.40	2254914.88	Картометрический	5.00	-
51	477639.21	2254787.88	Картометрический	5.00	-
52	477346.21	2254599.40	Картометрический	5.00	-
53	477279.66	2254556.34	Картометрический	5.00	-
54	477263.62	2254548.56	Картометрический	5.00	-
55	477241.08	2254542.19	Картометрический	5.00	-
56	477209.21	2254536.84	Картометрический	5.00	-
57	477181.14	2254533.43	Картометрический	5.00	-
58	477193.93	2254447.44	Картометрический	5.00	-
59	477139.31	2254438.67	Картометрический	5.00	-
60	476980.68	2254411.75	Картометрический	5.00	-
61	476923.06	2254397.03	Картометрический	5.00	-
62	476923.18	2254390.84	Картометрический	5.00	-
63	476922.21	2254355.27	Картометрический	5.00	-
64	476914.79	2254166.38	Картометрический	5.00	-
65	476912.08	2254107.13	Картометрический	5.00	-
66	476913.67	2254060.87	Картометрический	5.00	-
67	476918.38	2254035.26	Картометрический	5.00	-
68	476938.77	2253970.78	Картометрический	5.00	-
69	476963.14	2253884.58	Картометрический	5.00	-
70	476974.93	2253835.90	Картометрический	5.00	-
71	476980.61	2253832.12	Картометрический	5.00	-
72	476986.46	2253831.78	Картометрический	5.00	-
73	476988.87	2253824.67	Картометрический	5.00	-
74	476985.12	2253813.88	Картометрический	5.00	-
75	476991.83	2253789.24	Картометрический	5.00	-
76	477009.90	2253727.71	Картометрический	5.00	-
77	477028.12	2253625.96	Картометрический	5.00	-
78	477030.89	2253625.22	Картометрический	5.00	-
79	477066.41	2253622.60	Картометрический	5.00	-
80	477091.75	2253609.00	Картометрический	5.00	-
81	477109.48	2253599.65	Картометрический	5.00	-
82	477128.91	2253590.30	Картометрический	5.00	-
83	477148.36	2253589.40	Картометрический	5.00	-
84	477165.17	2253586.96	Картометрический	5.00	-

1	2	3	4	5	6
85	477177.09	2253576.64	Картометрический	5.00	-
86	477190.60	2253570.68	Картометрический	5.00	-
87	477204.98	2253570.65	Картометрический	5.00	-
88	477220.21	2253573.15	Картометрический	5.00	-
89	477225.32	2253583.30	Картометрический	5.00	-
90	477219.43	2253594.31	Картометрический	5.00	-
91	477212.69	2253602.79	Картометрический	5.00	-
92	477216.09	2253611.25	Картометрический	5.00	-
93	477224.55	2253609.53	Картометрический	5.00	-
94	477234.68	2253603.59	Картометрический	5.00	-
95	477247.35	2253597.63	Картометрический	5.00	-
96	477258.36	2253600.99	Картометрический	5.00	-
97	477262.61	2253608.60	Картометрический	5.00	-
98	477269.48	2253644.97	Картометрический	5.00	-
99	477272.90	2253656.81	Картометрический	5.00	-
100	477281.37	2253662.72	Картометрический	5.00	-
101	477296.63	2253672.84	Картометрический	5.00	-
102	477296.64	2253672.85	Картометрический	5.00	-
103	477305.97	2253685.51	Картометрический	5.00	-
104	477316.17	2253704.95	Картометрический	5.00	-
105	477326.39	2253712.48	Картометрический	5.00	-
106	477331.44	2253718.46	Картометрический	5.00	-
107	477339.06	2253721.82	Картометрический	5.00	-
108	477359.39	2253731.08	Картометрический	5.00	-
109	477407.46	2253744.14	Картометрический	5.00	-
110	477433.05	2253757.15	Картометрический	5.00	-
111	477438.81	2253764.17	Картометрический	5.00	-
112	477439.91	2253776.44	Картометрический	5.00	-
113	477434.88	2253790.21	Картометрический	5.00	-
114	477433.63	2253810.88	Картометрический	5.00	-
115	477391.29	2253843.87	Картометрический	5.00	-
116	477354.49	2253866.14	Картометрический	5.00	-
117	477373.86	2253885.51	Картометрический	5.00	-
118	477386.45	2253937.80	Картометрический	5.00	-
119	477350.62	2253968.79	Картометрический	5.00	-
120	477277.99	2254003.66	Картометрический	5.00	-
121	477234.41	2254000.75	Картометрический	5.00	-
122	477165.65	2253989.13	Картометрический	5.00	-
123	477153.06	2254023.99	Картометрический	5.00	-
124	477195.67	2254082.10	Картометрический	5.00	-
125	477269.27	2254110.18	Картометрический	5.00	-
126	477358.37	2254094.69	Картометрический	5.00	-
127	477388.39	2254130.52	Картометрический	5.00	-
128	477438.75	2254124.71	Картометрический	5.00	-
129	477447.46	2254163.45	Картометрический	5.00	-
130	477491.04	2254215.74	Картометрический	5.00	-
131	477556.89	2254288.37	Картометрический	5.00	-
132	477563.67	2254280.62	Картометрический	5.00	-

1	2	3	4	5	6
133	477567.54	2254217.68	Картометрический	5.00	-
134	477517.19	2254142.14	Картометрический	5.00	-
135	477613.06	2254018.18	Картометрический	5.00	-
136	477679.56	2253895.90	Картометрический	5.00	-
137	477729.28	2253909.33	Картометрический	5.00	-
138	477757.57	2253899.10	Картометрический	5.00	-
139	477786.28	2253886.55	Картометрический	5.00	-
140	477807.36	2253870.42	Картометрический	5.00	-
141	477828.43	2253848.36	Картометрический	5.00	-
142	477841.74	2253847.27	Картометрический	5.00	-
143	477857.19	2253852.95	Картометрический	5.00	-
144	477866.57	2253878.11	Картометрический	5.00	-
145	477886.09	2253900.50	Картометрический	5.00	-
146	477933.82	2253951.82	Картометрический	5.00	-
147	477945.71	2253970.63	Картометрический	5.00	-
148	477949.37	2253991.79	Картометрический	5.00	-
149	477951.96	2254006.17	Картометрический	5.00	-
150	477963.59	2254010.38	Картометрический	5.00	-
151	477983.30	2254024.09	Картометрический	5.00	-
152	477996.26	2254045.65	Картометрический	5.00	-
153	478017.50	2254077.35	Картометрический	5.00	-
154	478043.56	2254098.24	Картометрический	5.00	-
155	478066.21	2254107.50	Картометрический	5.00	-
156	478070.29	2254125.69	Картометрический	5.00	-
157	478089.32	2254127.98	Картометрический	5.00	-
158	478106.47	2254136.83	Картометрический	5.00	-
159	478113.23	2254137.87	Картометрический	5.00	-
160	478123.36	2254131.50	Картометрический	5.00	-
161	478132.02	2254129.36	Картометрический	5.00	-
162	478152.77	2254141.38	Картометрический	5.00	-
163	478170.17	2254160.81	Картометрический	5.00	-
164	478188.00	2254184.47	Картометрический	5.00	-
165	478198.64	2254206.46	Картометрический	5.00	-
166	478197.85	2254224.66	Картометрический	5.00	-
167	478201.70	2254238.62	Картометрический	5.00	-
168	478216.54	2254251.29	Картометрический	5.00	-
169	478226.51	2254254.37	Картометрический	5.00	-
170	478246.37	2254256.72	Картометрический	5.00	-
171	478266.02	2254261.60	Картометрический	5.00	-
172	478276.41	2254277.07	Картометрический	5.00	-
173	478283.03	2254313.09	Картометрический	5.00	-
174	478290.06	2254338.72	Картометрический	5.00	-
175	478319.69	2254363.10	Картометрический	5.00	-
176	478360.90	2254373.51	Картометрический	5.00	-
177	478400.81	2254368.67	Картометрический	5.00	-
178	478444.74	2254364.68	Картометрический	5.00	-
179	478504.52	2254364.73	Картометрический	5.00	-
180	478548.04	2254367.31	Картометрический	5.00	-

1	2	3	4	5	6
181	478572.38	2254389.36	Картометрический	5.00	-
182	478584.43	2254394.24	Картометрический	5.00	-
183	478590.95	2254383.87	Картометрический	5.00	-
184	478590.48	2254360.99	Картометрический	5.00	-
185	478585.79	2254342.77	Картометрический	5.00	-
186	478610.67	2254322.88	Картометрический	5.00	-
187	478639.78	2254303.42	Картометрический	5.00	-
188	478665.51	2254285.65	Картометрический	5.00	-
189	478691.25	2254273.39	Картометрический	5.00	-
190	478733.92	2254271.30	Картометрический	5.00	-
191	478785.88	2254270.50	Картометрический	5.00	-
192	478830.65	2254266.72	Картометрический	5.00	-
193	478880.92	2254266.34	Картометрический	5.00	-
194	478921.51	2254279.92	Картометрический	5.00	-
195	478975.22	2254306.66	Картометрический	5.00	-
196	479017.52	2254330.84	Картометрический	5.00	-
1	479031.47	2254332.96	Картометрический	5.00	-
197	477009.07	2253629.41	Картометрический	5.00	-
198	476992.23	2253726.35	Картометрический	5.00	-
199	476982.25	2253776.41	Картометрический	5.00	-
200	476970.64	2253811.71	Картометрический	5.00	-
201	476961.56	2253812.67	Картометрический	5.00	-
202	476958.83	2253818.17	Картометрический	5.00	-
203	476965.38	2253824.47	Картометрический	5.00	-
204	476965.10	2253829.72	Картометрический	5.00	-
205	476961.30	2253839.90	Картометрический	5.00	-
206	476958.01	2253849.87	Картометрический	5.00	-
207	476947.33	2253879.57	Картометрический	5.00	-
208	476919.52	2253964.67	Картометрический	5.00	-
209	476905.59	2254017.32	Картометрический	5.00	-
210	476897.86	2254059.72	Картометрический	5.00	-
211	476896.84	2254106.57	Картометрический	5.00	-
212	476895.80	2254166.89	Картометрический	5.00	-
213	476904.35	2254356.52	Картометрический	5.00	-
214	476905.39	2254438.69	Картометрический	5.00	-
215	476844.02	2254483.80	Картометрический	5.00	-
216	476814.53	2254500.86	Картометрический	5.00	-
217	476739.16	2254552.10	Картометрический	5.00	-
218	476687.25	2254588.66	Картометрический	5.00	-
219	476521.99	2254708.50	Картометрический	5.00	-
220	476512.62	2254705.86	Картометрический	5.00	-
221	476506.62	2254709.02	Картометрический	5.00	-
222	476506.84	2254716.43	Картометрический	5.00	-
223	476498.98	2254727.38	Картометрический	5.00	-
224	476473.94	2254748.00	Картометрический	5.00	-
225	476457.31	2254762.71	Картометрический	5.00	-
226	476451.79	2254749.17	Картометрический	5.00	-

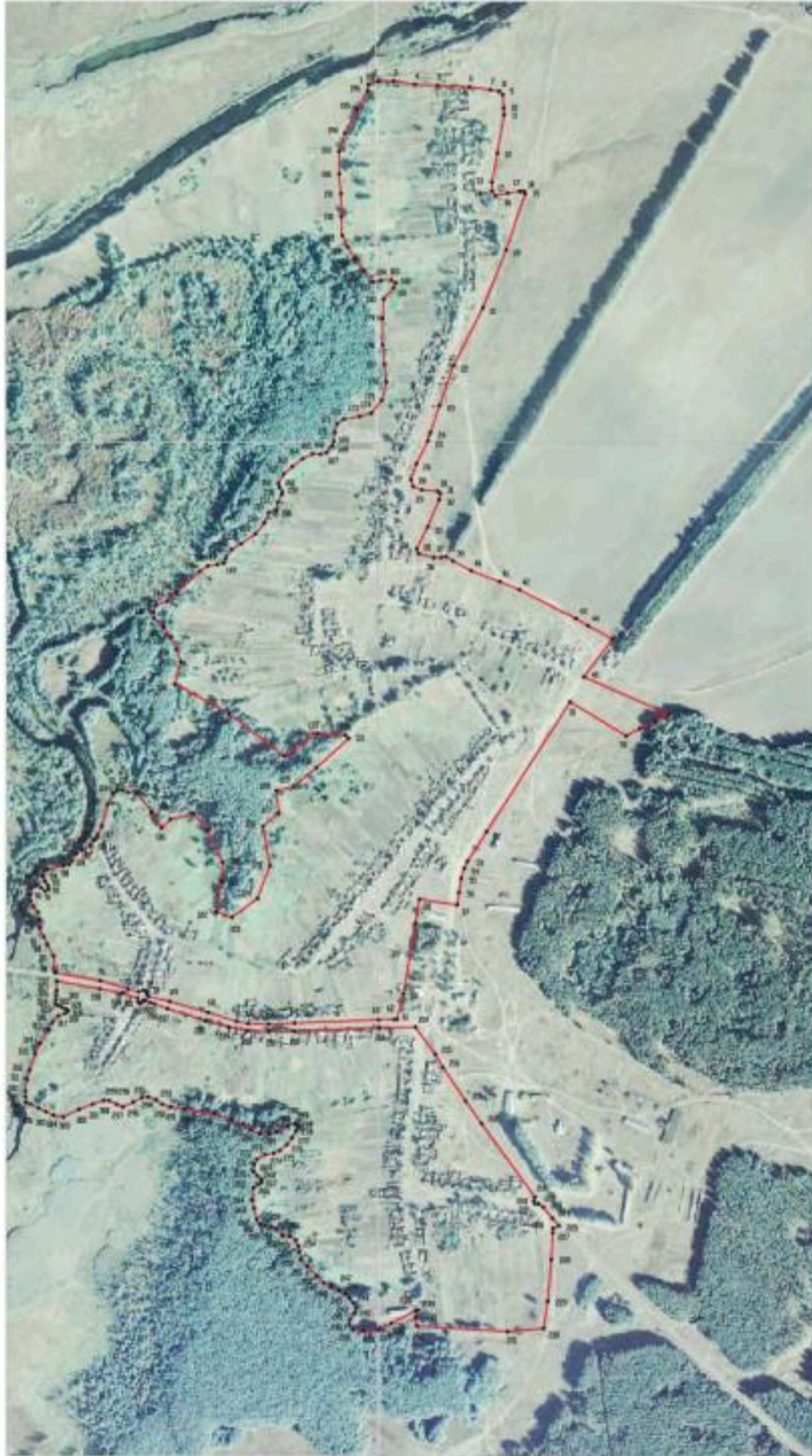
1	2	3	4	5	6
227	476441.25	2254748.33	Картометрический	5.00	-
228	476381.33	2254745.41	Картометрический	5.00	-
229	476286.81	2254737.43	Картометрический	5.00	-
230	476225.63	2254727.73	Картометрический	5.00	-
231	476218.67	2254646.32	Картометрический	5.00	-
232	476230.97	2254441.95	Картометрический	5.00	-
233	476250.56	2254439.65	Картометрический	5.00	-
234	476267.91	2254444.89	Картометрический	5.00	-
235	476266.26	2254439.34	Картометрический	5.00	-
236	476236.76	2254383.59	Картометрический	5.00	-
237	476223.61	2254355.55	Картометрический	5.00	-
238	476221.38	2254321.05	Картометрический	5.00	-
239	476222.58	2254298.19	Картометрический	5.00	-
240	476234.38	2254289.07	Картометрический	5.00	-
241	476245.17	2254290.31	Картометрический	5.00	-
242	476260.85	2254302.55	Картометрический	5.00	-
243	476272.48	2254303.79	Картометрический	5.00	-
244	476284.30	2254298.47	Картометрический	5.00	-
245	476294.00	2254290.62	Картометрический	5.00	-
246	476304.13	2254281.51	Картометрический	5.00	-
247	476311.25	2254265.82	Картометрический	5.00	-
248	476320.71	2254248.23	Картометрический	5.00	-
249	476328.26	2254231.71	Картометрический	5.00	-
250	476344.49	2254217.06	Картометрический	5.00	-
251	476365.77	2254194.58	Картометрический	5.00	-
252	476382.00	2254180.36	Картометрический	5.00	-
253	476398.90	2254176.94	Картометрический	5.00	-
254	476411.15	2254175.01	Картометрический	5.00	-
255	476425.29	2254168.62	Картометрический	5.00	-
256	476433.50	2254155.91	Картометрический	5.00	-
257	476434.92	2254139.40	Картометрический	5.00	-
258	476449.89	2254125.18	Картометрический	5.00	-
259	476455.76	2254112.89	Картометрический	5.00	-
260	476458.26	2254099.13	Картометрический	5.00	-
261	476460.55	2254087.91	Картометрический	5.00	-
262	476472.15	2254079.84	Картометрический	5.00	-
263	476497.28	2254074.28	Картометрический	5.00	-
264	476516.08	2254070.42	Картометрический	5.00	-
265	476542.72	2254072.06	Картометрический	5.00	-
266	476550.57	2254082.62	Картометрический	5.00	-
267	476555.04	2254090.65	Картометрический	5.00	-
268	476562.02	2254091.69	Картометрический	5.00	-
269	476570.65	2254081.30	Картометрический	5.00	-
270	476580.14	2254073.24	Картометрический	5.00	-
271	476595.78	2254074.90	Картометрический	5.00	-
272	476608.06	2254081.01	Картометрический	5.00	-
273	476617.85	2254099.40	Картометрический	5.00	-
274	476620.91	2254118.39	Картометрический	5.00	-

1	2	3	4	5	6
275	476626.83	2254131.76	Картометрический	5.00	-
276	476640.83	2254148.45	Картометрический	5.00	-
277	476655.45	2254160.26	Картометрический	5.00	-
278	476672.18	2254169.33	Картометрический	5.00	-
279	476680.65	2254174.81	Картометрический	5.00	-
280	476685.08	2254171.63	Картометрический	5.00	-
281	476688.02	2254166.33	Картометрический	5.00	-
282	476683.42	2254150.20	Картометрический	5.00	-
283	476669.50	2254125.10	Картометрический	5.00	-
284	476665.44	2254108.81	Картометрический	5.00	-
285	476665.16	2254087.44	Картометрический	5.00	-
286	476673.12	2254066.47	Картометрический	5.00	-
287	476687.02	2254050.56	Картометрический	5.00	-
288	476697.29	2254024.72	Картометрический	5.00	-
289	476709.64	2253984.26	Картометрический	5.00	-
290	476720.84	2253917.99	Картометрический	5.00	-
291	476726.24	2253887.08	Картометрический	5.00	-
292	476731.25	2253867.81	Картометрический	5.00	-
293	476741.56	2253852.76	Картометрический	5.00	-
294	476748.05	2253835.39	Картометрический	5.00	-
295	476746.60	2253821.71	Картометрический	5.00	-
296	476735.90	2253801.55	Картометрический	5.00	-
297	476725.25	2253778.09	Картометрический	5.00	-
298	476731.76	2253764.31	Картометрический	5.00	-
299	476740.16	2253747.36	Картометрический	5.00	-
300	476740.33	2253735.30	Картометрический	5.00	-
301	476732.01	2253710.56	Картометрический	5.00	-
302	476720.29	2253679.68	Картометрический	5.00	-
303	476702.63	2253643.95	Картометрический	5.00	-
304	476707.42	2253621.51	Картометрический	5.00	-
305	476714.76	2253604.98	Картометрический	5.00	-
306	476722.53	2253587.82	Картометрический	5.00	-
307	476732.15	2253570.92	Картометрический	5.00	-
308	476735.50	2253559.91	Картометрический	5.00	-
309	476749.01	2253558.98	Картометрический	5.00	-
310	476760.87	2253558.16	Картометрический	5.00	-
311	476788.80	2253561.48	Картометрический	5.00	-
312	476808.27	2253568.20	Картометрический	5.00	-
313	476844.68	2253580.81	Картометрический	5.00	-
314	476868.39	2253590.91	Картометрический	5.00	-
315	476899.74	2253610.30	Картометрический	5.00	-
316	476916.69	2253619.57	Картометрический	5.00	-
317	476931.10	2253632.23	Картометрический	5.00	-
318	476936.22	2253647.45	Картометрический	5.00	-
319	476940.47	2253654.21	Картометрический	5.00	-
320	476943.85	2253654.20	Картометрический	5.00	-
321	476946.38	2253649.97	Картометрический	5.00	-
322	476950.58	2253640.65	Картометрический	5.00	-

1	2	3	4	5	6
323	476953.94	2253632.18	Картометрический	5.00	-
324	476957.59	2253625.56	Картометрический	5.00	-
325	476967.15	2253626.86	Картометрический	5.00	-
326	476977.83	2253628.31	Картометрический	5.00	-
327	476988.19	2253629.13	Картометрический	5.00	-
197	477009.07	2253629.41	Картометрический	5.00	-
3. Сведения о характерных точках части (частей) границы объекта					
Обозначение характерных точек части границы	Координаты, м		Метод определения координат характерной точки	Средняя квадратическая погрешность положения характерной точки (Mt), м	Описание обозначения точки на местности (при наличии)
	X	Y			
1	2	3	4	5	6
Часть №					
-	-	-	-	-	-



Рисунок 4  
План границей объектов



Натурные условные знаки объектов:

	граница спорного участка
	натурный условный знак спорного участка

Масштаб 1:500

## ОПИСАНИЕ МЕСТОПОЛОЖЕНИЯ ГРАНИЦ

Общественно-деловая зона села Кутки - ОД/1

(наименование объекта, местоположение границ которого описано  
(далее - объект)

## Раздел I

## Сведения об объекте

Сведения об объекте		
№ п/п	Характеристики объекта	Описание характеристик
1	2	3
1	Местоположение объекта	Воронежская область, Грибановский муниципальный район, Кутковское сельское поселение, село Кутки
2	Площадь объекта $\pm$ величина погрешности определения площади ( $P \pm \Delta P$ )	49222 $\pm$ 3883 м <sup>2</sup>
3	Иные характеристики объекта	-

Сведения о местоположении границ объекта					
1. Система координат: МСК - 36, зона 2					
2. Сведения о характерных точках границ объекта					
Обозначение характерных точек границ	Координаты, м		Метод определения координат характерной точки	Средняя квадратическая погрешность положения характерной точки (Mt), м	Описание обозначения точки на местности (при наличии)
	X	Y			
1	2	3	4	5	6
1	477193.93	2254447.44	Картометрический	5.00	-
2	477181.14	2254533.43	Картометрический	5.00	-
3	477123.43	2254526.21	Картометрический	5.00	-
4	477112.44	2254553.63	Аналитический	0.10	-
5	477071.85	2254568.36	Аналитический	0.10	-
6	477051.20	2254585.00	Аналитический	0.10	-
7	477008.61	2254615.25	Аналитический	0.20	-
8	476932.96	2254599.02	Аналитический	0.20	-
9	476835.82	2254573.66	Аналитический	0.20	-
10	476794.87	2254547.75	Аналитический	0.20	-
11	476795.99	2254535.21	Аналитический	0.10	-
12	476824.64	2254516.96	Аналитический	0.10	-
13	476851.14	2254501.28	Аналитический	0.10	-
14	476900.44	2254488.96	Аналитический	0.10	-
15	476926.58	2254488.16	Аналитический	0.10	-
16	476930.10	2254477.78	Аналитический	0.10	-
17	476922.80	2254460.66	Аналитический	0.10	-
18	476921.58	2254437.35	Аналитический	0.10	-
19	476923.06	2254397.03	Аналитический	0.10	-
20	476980.68	2254411.75	Картометрический	5.00	-
21	477139.31	2254438.67	Картометрический	5.00	-
1	477193.93	2254447.44	Картометрический	5.00	-
3. Сведения о характерных точках части (частей) границы объекта					
Обозначение характерных точек части границы	Координаты, м		Метод определения координат характерной точки	Средняя квадратическая погрешность положения характерной точки (Mt), м	Описание обозначения точки на местности (при наличии)
	X	Y			
1	2	3	4	5	6
Часть №					
-	-	-	-	-	-



## План границ объекта



Масштаб 1:5000

Используемые условные знаки и обозначения :



границы территориальной зоны



характерная точка границ территориальной зоны

Руководитель БУВО «Нормативно-проектный центр»

Подпись Ю.В.Шалыгина Ю.В.Шалыгина Дата « 08 » июля 2021 г.

Место для оттиска печати (при наличии) лица, составившего описание местоположения границ объекта



## ОПИСАНИЕ МЕСТОПОЛОЖЕНИЯ ГРАНИЦ

Зона улиц, дорог, инженерной и транспортной инфраструктуры села Кутки - ИТ1/1

(наименование объекта, местоположение границ которого описано  
(далее - объект)

## Раздел I

Сведения об объекте		
№ п/п	Характеристики объекта	Описание характеристик
1	2	3
1	Местоположение объекта	Воронежская область, Грибановский муниципальный район, Кутковское сельское поселение, село Кутки
2	Площадь объекта $\pm$ величина погрешности определения площади ( $P \pm \Delta P$ )	26535 $\pm$ 2851 м <sup>2</sup>
3	Иные характеристики объекта	-

Сведения о местоположении границ объекта					
1. Система координат: МСК - 36, зона 2					
2. Сведения о характерных точках границ объекта					
Обозначение характерных точек границ	Координаты, м		Метод определения координат характерной точки	Средняя квадратическая погрешность положения характерной точки (Mt), м	Описание обозначения точки на местности (при наличии)
	X	Y			
1	2	3	4	5	6
1	477028.12	2253625.96	Аналитический	0.10	-
2	477009.90	2253727.71	Аналитический	0.10	-
3	476991.83	2253789.24	Аналитический	0.10	-
4	476985.12	2253813.88	Аналитический	0.10	-
5	476988.87	2253824.67	Аналитический	0.10	-
6	476986.46	2253831.78	Аналитический	0.10	-
7	476980.61	2253832.12	Аналитический	0.10	-
8	476974.93	2253835.90	Аналитический	0.10	-
9	476963.14	2253884.58	Аналитический	0.10	-
10	476938.77	2253970.78	Аналитический	0.10	-
11	476918.38	2254035.26	Аналитический	0.10	-
12	476913.67	2254060.87	Аналитический	0.10	-
13	476912.08	2254107.13	Аналитический	0.10	-
14	476914.79	2254166.38	Аналитический	0.10	-
15	476922.21	2254355.27	Аналитический	0.10	-
16	476923.18	2254390.84	Аналитический	0.10	-
17	476923.06	2254397.03	Аналитический	0.10	-
18	476921.58	2254437.35	Аналитический	0.10	-
19	476922.80	2254460.66	Аналитический	0.10	-
20	476930.10	2254477.78	Аналитический	0.10	-
21	476926.58	2254488.16	Аналитический	0.10	-
22	476900.44	2254488.96	Аналитический	0.10	-
23	476851.14	2254501.28	Аналитический	0.10	-
24	476824.64	2254516.96	Аналитический	0.10	-
25	476795.99	2254535.21	Аналитический	0.10	-
26	476794.87	2254547.75	Аналитический	0.10	-
27	476788.21	2254552.12	Аналитический	0.10	-
28	476776.83	2254547.84	Аналитический	0.10	-
29	476749.97	2254567.72	Картометрический	5.00	-
30	476698.29	2254604.12	Картометрический	5.00	-
31	476533.41	2254723.69	Картометрический	5.00	-
32	476485.33	2254761.17	Картометрический	5.00	-
33	476457.63	2254781.63	Картометрический	5.00	-
34	476458.56	2254775.43	Картометрический	5.00	-
35	476457.31	2254762.71	Картометрический	5.00	-
36	476473.94	2254748.00	Аналитический	0.10	-

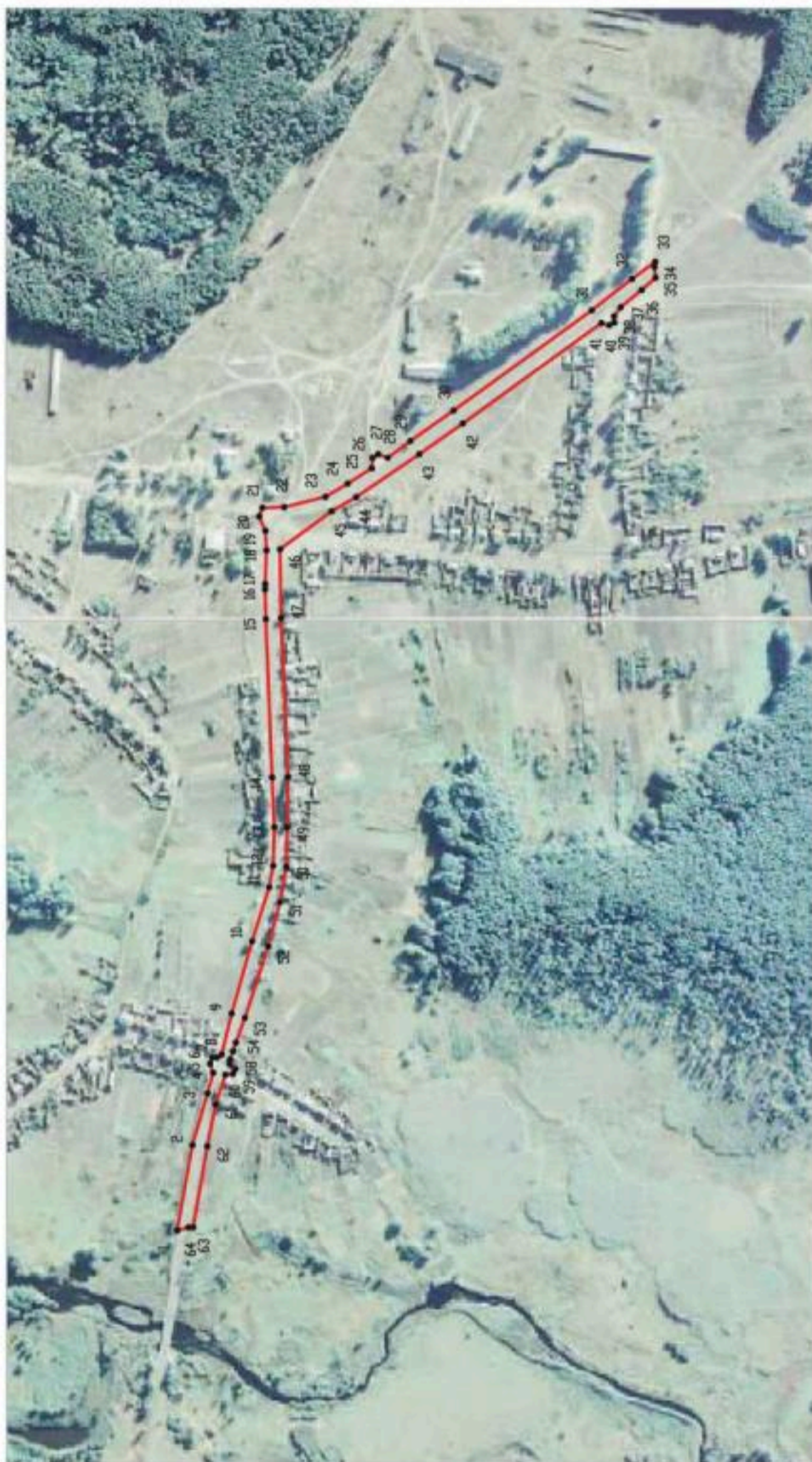
1	2	3	4	5	6
37	476498.98	2254727.38	Аналитический	0.10	-
38	476506.84	2254716.43	Аналитический	0.10	-
39	476506.62	2254709.02	Аналитический	0.10	-
40	476512.62	2254705.86	Аналитический	0.10	-
41	476521.99	2254708.50	Аналитический	0.10	-
42	476687.25	2254588.66	Аналитический	0.10	-
43	476739.16	2254552.10	Аналитический	0.10	-
44	476814.53	2254500.86	Аналитический	0.10	-
45	476844.02	2254483.80	Аналитический	0.10	-
46	476905.39	2254438.69	Аналитический	0.10	-
47	476904.35	2254356.52	Аналитический	0.10	-
48	476895.80	2254166.89	Аналитический	0.10	-
49	476896.84	2254106.57	Аналитический	0.10	-
50	476897.86	2254059.72	Аналитический	0.10	-
51	476905.59	2254017.32	Аналитический	0.10	-
52	476919.52	2253964.67	Аналитический	0.10	-
53	476947.33	2253879.57	Аналитический	0.10	-
54	476958.01	2253849.87	Аналитический	0.10	-
55	476961.30	2253839.90	Аналитический	0.10	-
56	476965.10	2253829.72	Аналитический	0.10	-
57	476965.38	2253824.47	Аналитический	0.10	-
58	476958.83	2253818.17	Аналитический	0.10	-
59	476961.56	2253812.67	Аналитический	0.10	-
60	476970.64	2253811.71	Аналитический	0.10	-
61	476982.25	2253776.41	Аналитический	0.10	-
62	476992.23	2253726.35	Аналитический	0.10	-
63	477009.07	2253629.41	Аналитический	0.10	-
64	477014.83	2253629.49	Аналитический	0.10	-
1	477028.12	2253625.96	Аналитический	0.10	-

## 3. Сведения о характерных точках части (частей) границы объекта

Обозначение характерных точек части границы	Координаты, м		Метод определения координат характерной точки	Средняя квадратическая погрешность положения характерной точки (M), м	Описание обозначения точки на местности (при наличии)
	X	Y			
1	2	3	4	5	6
Часть №					
-	-	-	-	-	-



Раздел 4  
План границ объекта



Используемые условные знаки и обозначения:

— границы территориальной зоны

• 1 характеристическая точка границ территориальной зоны

Масштаб 1:5000

Руководитель БУДО «Нормативно-проектный центр»  
Подпись: Ю.В. Шапугина Дата « 08 » июля 2021 г.  
Место для отсылки проекта (при наличии) лица, составившего описание местоположения границ объекта



## ОПИСАНИЕ МЕСТОПОЛОЖЕНИЯ ГРАНИЦ

Зона сельскохозяйственного использования в границах населенного пункта  
села Кутки - СХ1/1

(наименование объекта, местоположение границ которого описано  
(далее - объект)

## Раздел I

Сведения об объекте		
№ п/п	Характеристики объекта	Описание характеристик
1	2	3
1	Местоположение объекта	Воронежская область, Грибановский муниципальный район, Кутковское сельское поселение, село Кутки
2	Площадь объекта $\pm$ величина погрешности определения площади ( $P \pm \Delta P$ )	272500 $\pm$ 9135 м <sup>2</sup>
3	Иные характеристики объекта	-

Сведения о местоположении границ объекта					
1. Система координат: МСК - 36, зона 2					
2. Сведения о характерных точках границ объекта					
Обозначение характерных точек границ	Координаты, м		Метод определения координат характерной точки	Средняя квадратическая погрешность положения характерной точки (Mt), м	Описание обозначения точки на местности (при наличии)
	X	Y			
1	2	3	4	5	6
1	477639.21	2254787.88	Картометрический	5.00	-
2	477562.40	2254914.88	Картометрический	5.00	-
3	477533.69	2254883.55	Картометрический	5.00	-
4	477466.16	2254831.91	Картометрический	5.00	-
5	477440.84	2254816.68	Картометрический	5.00	-
6	477415.51	2254796.36	Картометрический	5.00	-
7	477367.40	2254774.36	Картометрический	5.00	-
8	477353.05	2254772.68	Картометрический	5.00	-
9	477342.93	2254789.63	Картометрический	5.00	-
10	477332.82	2254814.21	Картометрический	5.00	-
11	477324.38	2254820.15	Картометрический	5.00	-
12	477310.03	2254813.38	Картометрический	5.00	-
13	477310.02	2254790.50	Картометрический	5.00	-
14	477309.17	2254771.01	Картометрический	5.00	-
15	477296.50	2254746.45	Картометрический	5.00	-
16	477278.78	2254732.91	Картометрический	5.00	-
17	477257.68	2254726.99	Картометрический	5.00	-
18	477244.18	2254741.40	Картометрический	5.00	-
19	477233.21	2254738.02	Картометрический	5.00	-
20	477229.72	2254733.36	Аналитический	0.20	-
21	477237.27	2254612.46	Аналитический	0.20	-
22	477189.58	2254594.55	Аналитический	0.20	-
23	477162.00	2254595.67	Аналитический	0.20	-
24	477157.61	2254687.43	Аналитический	0.20	-
25	477157.52	2254694.33	Картометрический	5.00	-
26	477134.45	2254685.56	Картометрический	5.00	-
27	477094.89	2254669.86	Картометрический	5.00	-
28	477052.59	2254670.36	Картометрический	5.00	-
29	477028.97	2254691.56	Картометрический	5.00	-
30	477003.66	2254707.68	Картометрический	5.00	-
31	476982.58	2254728.88	Картометрический	5.00	-
32	476953.90	2254763.64	Картометрический	5.00	-
33	476916.79	2254806.04	Картометрический	5.00	-
34	476870.40	2254862.84	Картометрический	5.00	-
35	476845.39	2254898.22	Аналитический	0.20	-
36	476784.62	2254871.13	Аналитический	0.20	-

1	2	3	4	5	6
37	476816.94	2254802.65	Аналитический	0.20	-
38	476766.01	2254778.48	Аналитический	0.20	-
39	476783.18	2254722.08	Аналитический	0.20	-
40	476788.21	2254552.12	Аналитический	0.10	-
41	476794.87	2254547.75	Аналитический	0.10	-
42	476835.82	2254573.66	Аналитический	0.20	-
43	476932.96	2254599.02	Аналитический	0.20	-
44	477008.61	2254615.25	Аналитический	0.20	-
45	477051.20	2254585.00	Аналитический	0.20	-
46	477071.85	2254568.36	Аналитический	0.10	-
47	477112.44	2254553.63	Аналитический	0.10	-
48	477123.43	2254526.21	Картометрический	5.00	-
49	477181.14	2254533.43	Картометрический	5.00	-
50	477209.21	2254536.84	Аналитический	0.10	-
51	477241.08	2254542.19	Аналитический	0.20	-
52	477263.62	2254548.56	Аналитический	0.20	-
53	477279.66	2254556.34	Аналитический	0.20	-
54	477286.42	2254572.66	Аналитический	0.20	-
55	477295.40	2254616.78	Аналитический	0.20	-
56	477301.35	2254646.15	Аналитический	0.20	-
57	477352.99	2254648.21	Картометрический	5.00	-
58	477346.21	2254599.40	Картометрический	5.00	-
1	477639.21	2254787.88	Картометрический	5.00	-
59	476741.43	2255173.91	Картометрический	5.00	-
60	476747.36	2255219.66	Картометрический	5.00	-
61	476751.60	2255270.50	Картометрический	5.00	-
62	476759.21	2255310.32	Картометрический	5.00	-
63	476769.35	2255344.21	Картометрический	5.00	-
64	476767.68	2255365.39	Картометрический	5.00	-
65	476750.82	2255403.54	Картометрический	5.00	-
66	476737.03	2255447.70	Картометрический	5.00	-
67	476696.79	2255453.78	Картометрический	5.00	-
68	476683.74	2255423.92	Картометрический	5.00	-
69	476678.24	2255401.89	Картометрический	5.00	-
70	476672.32	2255364.61	Картометрический	5.00	-
71	476661.32	2255307.00	Картометрический	5.00	-
72	476640.20	2255246.86	Картометрический	5.00	-
73	476623.29	2255185.86	Картометрический	5.00	-
74	476619.07	2255166.37	Картометрический	5.00	-
59	476741.43	2255173.91	Картометрический	5.00	-
75	476230.97	2254441.95	Картометрический	5.00	-
76	476218.67	2254646.32	Картометрический	5.00	-
77	476225.63	2254727.73	Картометрический	5.00	-
78	476169.93	2254708.28	Картометрический	5.00	-
79	476137.01	2254691.35	Картометрический	5.00	-
80	476104.08	2254665.11	Картометрический	5.00	-

1	2	3	4	5	6
81	476057.87	2254631.89	Картометрический	5.00	-
82	476008.70	2254596.54	Картометрический	5.00	-
83	475974.51	2254567.76	Картометрический	5.00	-
84	475950.44	2254537.69	Картометрический	5.00	-
85	475937.77	2254504.23	Картометрический	5.00	-
86	475924.25	2254462.72	Картометрический	5.00	-
87	475913.26	2254413.58	Картометрический	5.00	-
88	475899.13	2254354.01	Картометрический	5.00	-
89	475894.39	2254325.25	Картометрический	5.00	-
90	475872.22	2254263.10	Картометрический	5.00	-
91	475861.98	2254230.54	Картометрический	5.00	-
92	475843.67	2254188.27	Картометрический	5.00	-
93	475824.08	2254142.19	Картометрический	5.00	-
94	475794.27	2254069.48	Картометрический	5.00	-
95	475764.02	2253992.96	Картометрический	5.00	-
96	475745.74	2253959.15	Картометрический	5.00	-
97	475738.92	2253942.24	Картометрический	5.00	-
98	475732.93	2253916.02	Картометрический	5.00	-
99	475727.21	2253840.29	Картометрический	5.00	-
100	475723.78	2253822.10	Картометрический	5.00	-
101	475728.00	2253821.25	Картометрический	5.00	-
102	475744.11	2253833.90	Картометрический	5.00	-
103	475757.68	2253846.57	Картометрический	5.00	-
104	475769.52	2253846.54	Картометрический	5.00	-
105	475790.60	2253824.48	Картометрический	5.00	-
106	475810.85	2253804.97	Картометрический	5.00	-
107	475833.64	2253788.84	Картометрический	5.00	-
108	475857.71	2253809.39	Картометрический	5.00	-
109	475867.78	2253845.03	Картометрический	5.00	-
110	475875.14	2253876.41	Картометрический	5.00	-
111	475886.37	2253939.16	Картометрический	5.00	-
112	475918.14	2253991.07	Картометрический	5.00	-
113	475966.17	2254051.11	Картометрический	5.00	-
114	475994.45	2254101.08	Картометрический	5.00	-
115	475990.57	2254159.96	Картометрический	5.00	-
116	475971.91	2254191.42	Картометрический	5.00	-
117	475952.34	2254214.97	Картометрический	5.00	-
118	475913.61	2254244.80	Картометрический	5.00	-
119	475903.53	2254268.52	Картометрический	5.00	-
120	475904.42	2254283.76	Картометрический	5.00	-
121	475911.28	2254314.21	Картометрический	5.00	-
122	475925.68	2254321.79	Картометрический	5.00	-
123	475955.52	2254334.47	Картометрический	5.00	-
124	475985.93	2254332.53	Картометрический	5.00	-
125	476021.95	2254324.98	Картометрический	5.00	-
126	476038.99	2254329.63	Картометрический	5.00	-
127	476043.45	2254339.70	Картометрический	5.00	-
128	476041.32	2254357.52	Картометрический	5.00	-

1	2	3	4	5	6
129	476032.60	2254381.53	Картометрический	5.00	-
130	476014.98	2254421.63	Картометрический	5.00	-
131	475998.51	2254454.16	Картометрический	5.00	-
132	475997.74	2254481.09	Картометрический	5.00	-
133	476010.91	2254502.00	Картометрический	5.00	-
134	476032.22	2254524.67	Картометрический	5.00	-
135	476025.63	2254544.42	Картометрический	5.00	-
136	476020.79	2254571.73	Картометрический	5.00	-
137	476045.19	2254602.72	Картометрический	5.00	-
138	476094.39	2254636.03	Картометрический	5.00	-
139	476109.11	2254639.52	Картометрический	5.00	-
140	476130.80	2254635.65	Картометрический	5.00	-
141	476137.00	2254621.31	Картометрический	5.00	-
142	476128.48	2254604.27	Картометрический	5.00	-
143	476109.88	2254596.91	Картометрический	5.00	-
144	476085.87	2254579.86	Картометрический	5.00	-
145	476154.82	2254550.43	Картометрический	5.00	-
146	476190.57	2254507.62	Картометрический	5.00	-
147	476197.02	2254492.57	Картометрический	5.00	-
148	476208.44	2254456.04	Картометрический	5.00	-
75	476230.97	2254441.95	Картометрический	5.00	-

## 3. Сведения о характерных точках части (частей) границы объекта

Обозначение характерных точек части границы	Координаты, м		Метод определения координат характерной точки	Средняя квадратическая погрешность положения характерной точки (Mt), м	Описание обозначения точки на местности (при наличии)
	X	Y			
1	2	3	4	5	6
Часть №					
-	-	-	-	-	-





## ОПИСАНИЕ МЕСТОПОЛОЖЕНИЯ ГРАНИЦ

Зона сельскохозяйственного производства села Кутки - СХ2/1

(наименование объекта, местоположение границ которого описано  
(далее - объект)

## Раздел I

## Сведения об объекте

Сведения об объекте		
№ п/п	Характеристики объекта	Описание характеристик
1	2	3
1	Местоположение объекта	Воронежская область, Грибановский муниципальный район, Кутковское сельское поселение, село Кутки
2	Площадь объекта $\pm$ величина погрешности определения площади ( $P \pm \Delta P$ )	177053 $\pm$ 7364 м <sup>2</sup>
3	Иные характеристики объекта	-

Сведения о местоположении границ объекта					
1. Система координат: МСК - 36, зона 2					
2. Сведения о характерных точках границ объекта					
Обозначение характерных точек границ	Координаты, м		Метод определения координат характерной точки	Средняя квадратическая погрешность положения характерной точки (Mt), м	Описание обозначения точки на местности (при наличии)
	X	Y			
1	2	3	4	5	6
1	477346.21	2254599.40	Картометрический	5.00	-
2	477352.99	2254648.21	Картометрический	5.00	-
3	477301.35	2254646.15	Аналитический	0.20	-
4	477295.40	2254616.78	Аналитический	0.20	-
5	477286.42	2254572.66	Аналитический	0.20	-
6	477279.66	2254556.34	Аналитический	0.20	-
1	477346.21	2254599.40	Картометрический	5.00	-
7	477237.27	2254612.46	Аналитический	0.20	-
8	477229.72	2254733.36	Аналитический	0.20	-
9	477219.70	2254722.78	Аналитический	0.20	-
10	477204.51	2254710.93	Аналитический	0.20	-
11	477178.34	2254703.32	Аналитический	0.20	-
12	477157.52	2254694.33	Аналитический	0.20	-
13	477157.61	2254687.43	Аналитический	0.20	-
14	477162.00	2254595.67	Аналитический	0.20	-
15	477189.58	2254594.55	Аналитический	0.20	-
7	477237.27	2254612.46	Аналитический	0.20	-
16	476788.21	2254552.12	Картометрический	5.00	-
17	476783.18	2254722.08	Аналитический	0.20	-
18	476766.01	2254778.48	Аналитический	0.20	-
19	476816.94	2254802.65	Аналитический	0.20	-
20	476784.62	2254871.13	Аналитический	0.20	-
21	476845.39	2254898.22	Аналитический	0.20	-
22	476828.24	2254923.03	Картометрический	5.00	-
23	476780.17	2255006.96	Картометрический	5.00	-
24	476749.83	2255082.39	Картометрический	5.00	-
25	476759.13	2255129.84	Картометрический	5.00	-
26	476741.43	2255173.91	Картометрический	5.00	-
27	476619.07	2255166.37	Картометрический	5.00	-
28	476610.62	2255152.82	Картометрический	5.00	-
29	476592.05	2255133.35	Картометрический	5.00	-
30	476560.82	2255115.57	Картометрический	5.00	-
31	476510.18	2255103.75	Картометрический	5.00	-
32	476429.16	2255091.94	Картометрический	5.00	-

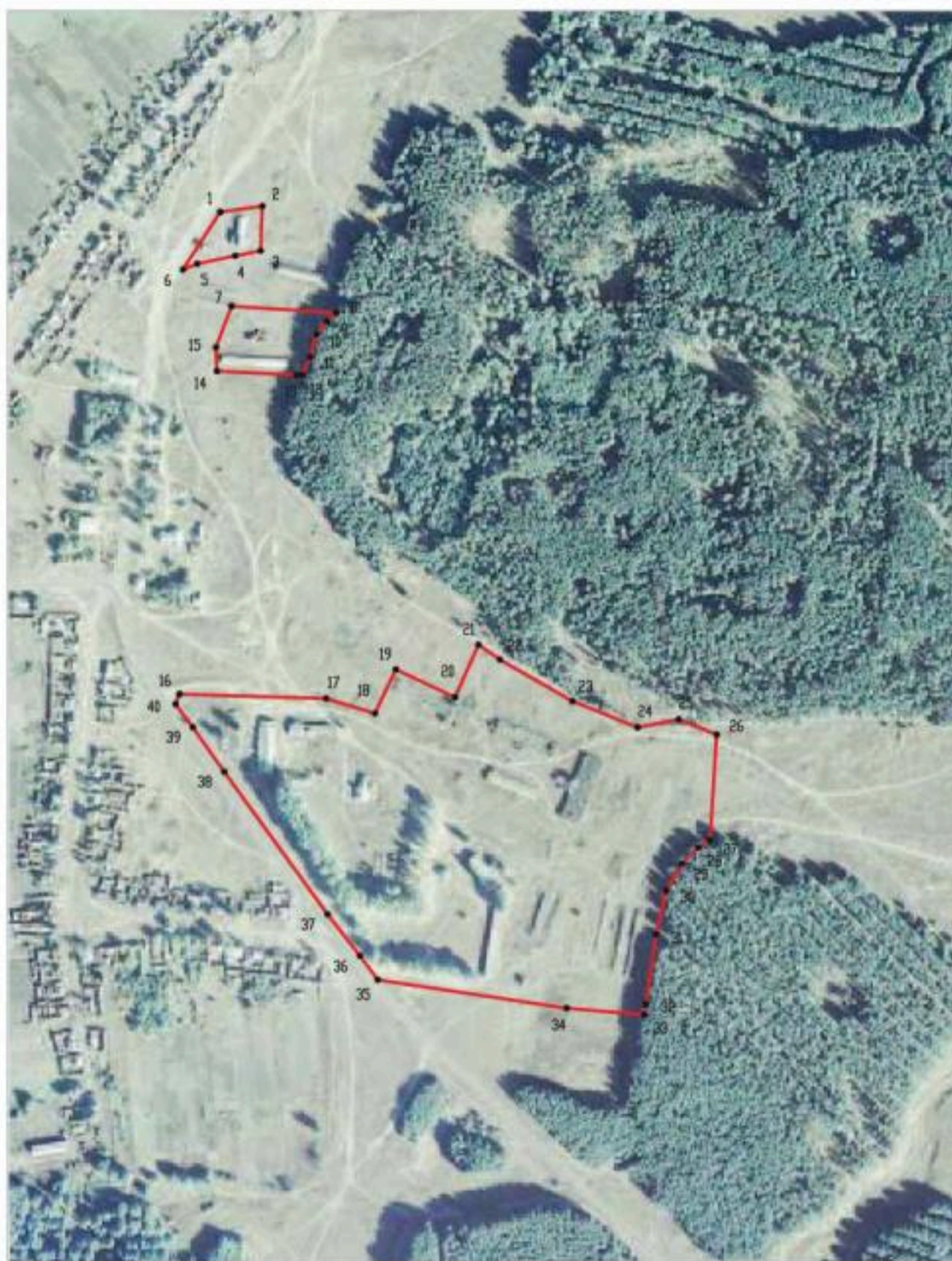
1	2	3	4	5	6
33	476417.24	2255090.17	Картометрический	5.00	-
34	476424.90	2255000.43	Картометрический	5.00	-
35	476457.63	2254781.63	Картометрический	5.00	-
36	476485.33	2254761.17	Картометрический	5.00	-
37	476533.41	2254723.69	Картометрический	5.00	-
38	476698.29	2254604.12	Картометрический	5.00	-
39	476749.97	2254567.72	Картометрический	5.00	-
40	476776.83	2254547.84	Картометрический	5.00	-
16	476788.21	2254552.12	Картометрический	5.00	-

## 3. Сведения о характерных точках части (частей) границы объекта



Обозначение характерных точек части границы	Координаты, м		Метод определения координат характерной точки	Средняя квадратическая погрешность положения характерной точки (Mt), м	Описание обозначения точки на местности (при наличии)
	X	Y			
1	2	3	4	5	6
Часть №					
-	-	-	-	-	-



Раздел 4  
План границ объекта



Используемые условные знаки и обозначения:

- |   |   |
|---|---|
|  | границы территориальной зоны                  |
|  | характерная точка границ территориальной зоны |

Масштаб 1:5000

Руководитель БУВО «Нормативно-проектный центр»

Подпись  Ю.В.Шальгина Дата « 08 » июля 2021 г.

Место для отнесения объектов (при наличии) земли, составившего описание местоположения границ объекта



## ОПИСАНИЕ МЕСТОПОЛОЖЕНИЯ ГРАНИЦ

Зона природных территорий и защитного озеленения села Кутки - Р1/1

(наименование объекта, местоположение границ которого описано  
(далее - объект)

## Раздел I

Сведения об объекте		
№ п/п	Характеристики объекта	Описание характеристик
1	2	3
1	Местоположение объекта	Воронежская область, Грибановский муниципальный район, Кутковское сельское поселение, село Кутки
2	Площадь объекта $\pm$ величина погрешности определения площади ( $P \pm \Delta P$ )	123873 $\pm$ 6159 м <sup>2</sup>
3	Иные характеристики объекта	-

## Сведения о местоположении границ объекта

1. Система координат: МСК - 36, зона 2

2. Сведения о характерных точках границ объекта

Обозначение характерных точек границ	Координаты, м		Метод определения координат характерной точки	Средняя квадратическая погрешность положения характерной точки (Mt), м	Описание обозначения точки на местности (при наличии)
	X	Y			
1	2	3	4	5	6
1	477679.56	2253895.90	Картометрический	5.00	-
2	477613.06	2254018.18	Картометрический	5.00	-
3	477517.19	2254142.14	Картометрический	5.00	-
4	477567.54	2254217.68	Картометрический	5.00	-
5	477563.67	2254280.62	Картометрический	5.00	-
6	477556.89	2254288.37	Картометрический	5.00	-
7	477491.04	2254215.74	Картометрический	5.00	-
8	477447.46	2254163.45	Картометрический	5.00	-
9	477438.75	2254124.71	Картометрический	5.00	-
10	477388.39	2254130.52	Картометрический	5.00	-
11	477358.37	2254094.69	Картометрический	5.00	-
12	477269.27	2254110.18	Картометрический	5.00	-
13	477195.67	2254082.10	Картометрический	5.00	-
14	477153.06	2254023.99	Картометрический	5.00	-
15	477165.65	2253989.13	Картометрический	5.00	-
16	477234.41	2254000.75	Картометрический	5.00	-
17	477277.99	2254003.66	Картометрический	5.00	-
18	477350.62	2253968.79	Картометрический	5.00	-
19	477386.45	2253937.80	Картометрический	5.00	-
20	477373.86	2253885.51	Картометрический	5.00	-
21	477354.49	2253866.14	Картометрический	5.00	-
22	477391.29	2253843.87	Картометрический	5.00	-
23	477433.63	2253810.88	Картометрический	5.00	-
24	477436.64	2253828.23	Картометрический	5.00	-
25	477443.03	2253845.14	Картометрический	5.00	-
26	477481.22	2253887.78	Картометрический	5.00	-
27	477496.48	2253901.29	Картометрический	5.00	-
28	477512.14	2253905.91	Картометрический	5.00	-
29	477526.51	2253901.22	Картометрический	5.00	-
30	477542.54	2253886.37	Картометрический	5.00	-
31	477550.99	2253884.24	Картометрический	5.00	-
32	477559.03	2253887.18	Картометрический	5.00	-
33	477569.15	2253892.40	Картометрический	5.00	-
34	477570.47	2253893.08	Картометрический	5.00	-
35	477584.88	2253904.04	Картометрический	5.00	-
36	477592.72	2253907.10	Картометрический	5.00	-

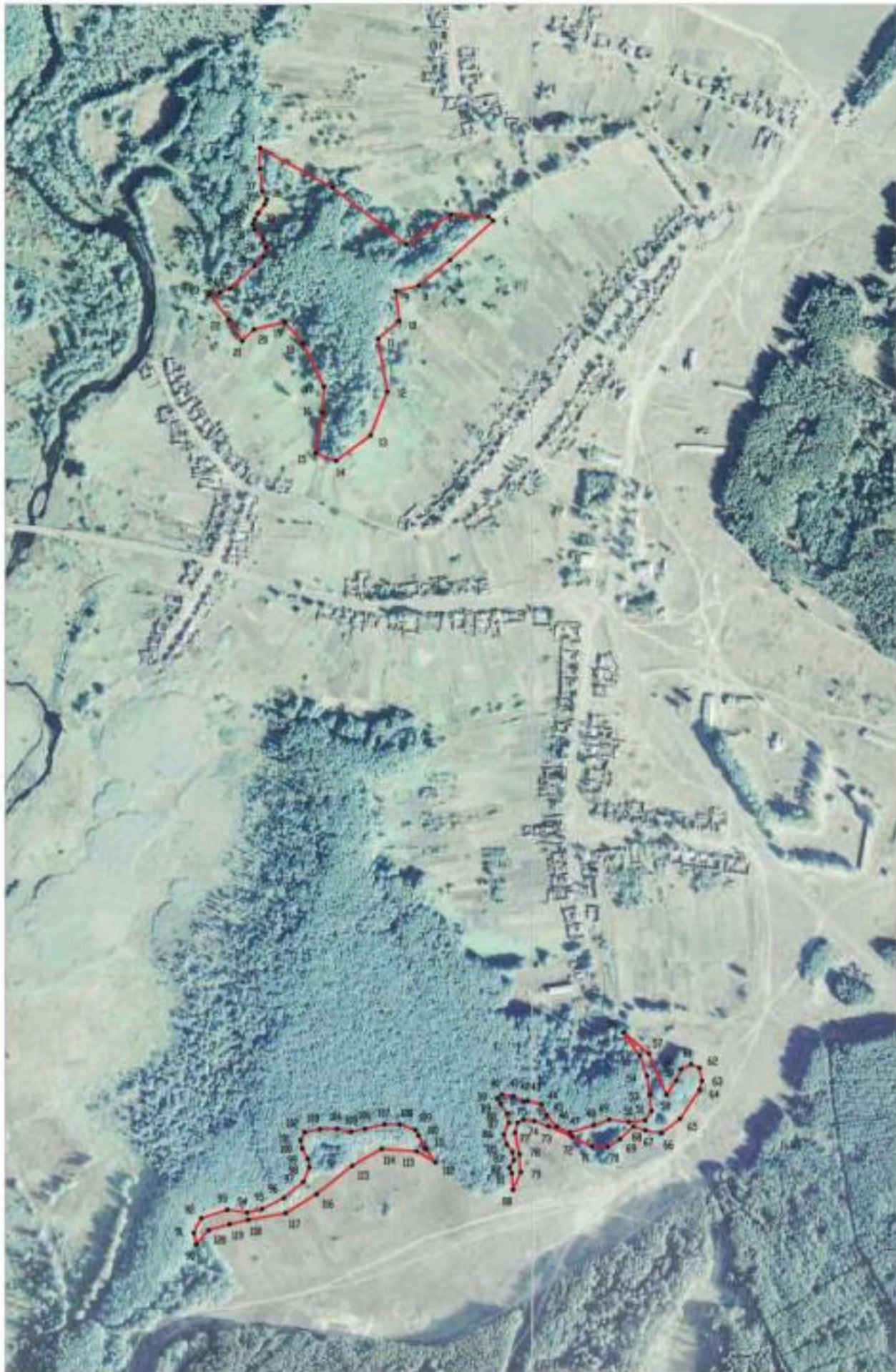
1	2	3	4	5	6
37	477606.86	2253900.30	Картометрический	5.00	-
38	477644.90	2253895.77	Картометрический	5.00	-
1	477679.56	2253895.90	Картометрический	5.00	-
39	476079.55	2254295.19	Картометрический	5.00	-
40	476086.33	2254302.79	Картометрический	5.00	-
41	476083.01	2254322.26	Картометрический	5.00	-
42	476074.60	2254339.21	Картометрический	5.00	-
43	476075.46	2254345.98	Картометрический	5.00	-
44	476069.35	2254369.41	Картометрический	5.00	-
45	476050.79	2254378.74	Картометрический	5.00	-
46	476032.02	2254395.15	Картометрический	5.00	-
47	476022.12	2254417.74	Картометрический	5.00	-
48	476033.95	2254457.56	Картометрический	5.00	-
49	476043.72	2254483.69	Картометрический	5.00	-
50	476039.88	2254516.87	Картометрический	5.00	-
51	476042.43	2254543.98	Картометрический	5.00	-
52	476058.56	2254554.87	Картометрический	5.00	-
53	476085.47	2254551.58	Картометрический	5.00	-
54	476117.53	2254547.32	Картометрический	5.00	-
55	476151.28	2254535.43	Картометрический	5.00	-
56	476190.57	2254507.62	Картометрический	5.00	-
57	476154.82	2254550.43	Картометрический	5.00	-
58	476085.87	2254579.86	Картометрический	5.00	-
59	476109.88	2254596.91	Картометрический	5.00	-
60	476128.48	2254604.27	Картометрический	5.00	-
61	476137.00	2254621.31	Картометрический	5.00	-
62	476130.80	2254635.65	Картометрический	5.00	-
63	476109.11	2254639.52	Картометрический	5.00	-
64	476094.39	2254636.03	Картометрический	5.00	-
65	476045.19	2254602.72	Картометрический	5.00	-
66	476020.79	2254571.73	Картометрический	5.00	-
67	476025.63	2254544.42	Картометрический	5.00	-
68	476032.22	2254524.67	Картометрический	5.00	-
69	476010.91	2254502.00	Картометрический	5.00	-
70	475997.74	2254481.09	Картометрический	5.00	-
71	475998.51	2254454.16	Картометрический	5.00	-
72	476014.98	2254421.63	Картометрический	5.00	-
73	476032.60	2254381.53	Картометрический	5.00	-
74	476041.32	2254357.52	Картометрический	5.00	-
75	476043.45	2254339.70	Картометрический	5.00	-
76	476038.99	2254329.63	Картометрический	5.00	-
77	476021.95	2254324.98	Картометрический	5.00	-
78	475985.93	2254332.53	Картометрический	5.00	-
79	475955.52	2254334.47	Картометрический	5.00	-
80	475925.68	2254321.79	Картометрический	5.00	-
81	475953.59	2254320.03	Картометрический	5.00	-
82	475962.88	2254315.78	Картометрический	5.00	-

1	2	3	4	5	6
83	475975.59	2254323.36	Картометрический	5.00	-
84	475988.27	2254320.79	Картометрический	5.00	-
85	476001.77	2254311.45	Картометрический	5.00	-
86	476018.68	2254306.34	Картометрический	5.00	-
87	476038.15	2254314.75	Картометрический	5.00	-
88	476054.22	2254312.18	Картометрический	5.00	-
89	476070.26	2254301.14	Картометрический	5.00	-
39	476079.55	2254295.19	Картометрический	5.00	-
90	475833.64	2253788.84	Картометрический	5.00	-
91	475853.08	2253784.56	Картометрический	5.00	-
92	475877.65	2253797.20	Картометрический	5.00	-
93	475892.15	2253841.17	Картометрический	5.00	-
94	475887.17	2253874.19	Картометрический	5.00	-
95	475893.17	2253899.56	Картометрический	5.00	-
96	475911.88	2253935.91	Картометрический	5.00	-
97	475939.04	2253968.85	Картометрический	5.00	-
98	475963.60	2253978.95	Картометрический	5.00	-
99	475977.97	2253976.38	Картометрический	5.00	-
100	475994.86	2253967.03	Картометрический	5.00	-
101	476009.24	2253964.46	Картометрический	5.00	-
102	476022.79	2253971.19	Картометрический	5.00	-
103	476027.51	2253996.71	Картометрический	5.00	-
104	476028.02	2254026.19	Картометрический	5.00	-
105	476023.01	2254049.05	Картометрический	5.00	-
106	476028.16	2254072.74	Картометрический	5.00	-
107	476035.86	2254105.72	Картометрический	5.00	-
108	476035.94	2254131.11	Картометрический	5.00	-
109	476026.71	2254157.37	Картометрический	5.00	-
110	476017.37	2254162.70	Картометрический	5.00	-
111	475995.46	2254175.22	Картометрический	5.00	-
112	475971.91	2254191.42	Картометрический	5.00	-
113	475990.57	2254159.96	Картометрический	5.00	-
114	475994.45	2254101.08	Картометрический	5.00	-
115	475966.17	2254051.11	Картометрический	5.00	-
116	475918.14	2253991.07	Картометрический	5.00	-
117	475886.37	2253939.16	Картометрический	5.00	-
118	475875.14	2253876.41	Картометрический	5.00	-
119	475867.78	2253845.03	Картометрический	5.00	-
120	475857.71	2253809.39	Картометрический	5.00	-
90	475833.64	2253788.84	Картометрический	5.00	-

3. Сведения о характерных точках части (частей) границы объекта					
Обозначение характерных точек части границы	Координаты, м		Метод определения координат характерной точки	Средняя квадратическая погрешность положения характерной точки (Mt), м	Описание обозначения точки на местности (при наличии)
	X	Y			
1	2	3	4	5	6
Часть №					
-	-	-	-	-	-



Рисунок 4  
План границ области



Масштаб 1:5000

Используемые условные знаки и обозначения:

- границы территориальной зоны
- характеристика точек границы территориальной зоны

Руководитель БУ ВО «Неростовский проектный центр»  
 Подпись: *И.В. Шалыгин* 30.08.2021 г. Д.И. Шалыгин Д.И. Шалыгин  
 Место для печати: *И.В. Шалыгин* 30.08.2021 г. Д.И. Шалыгин Д.И. Шалыгин  
 Место для штампа: *И.В. Шалыгин* 30.08.2021 г. Д.И. Шалыгин Д.И. Шалыгин

## ОПИСАНИЕ МЕСТОПОЛОЖЕНИЯ ГРАНИЦ

Зона обработки, утилизации, обезвреживания, размещения твердых коммунальных отходов села Кутки - СН2/1

(наименование объекта, местоположение границ которого описано  
(далее - объект)

## Раздел I

Сведения об объекте		
№ п/п	Характеристики объекта	Описание характеристик
1	2	3
1	Местоположение объекта	Воронежская область, Грибановский муниципальный район, Кутковское сельское поселение, село Кутки
2	Площадь объекта $\pm$ величина погрешности определения площади ( $P \pm \Delta P$ )	6000 $\pm$ 54 м <sup>2</sup>
3	Иные характеристики объекта	-

## Раздел 2

Сведения о местоположении границ объекта					
1. Система координат: МСК - 36, зона 2					
2. Сведения о характерных точках границ объекта					
Обозначение характерных точек границ	Координаты, м		Метод определения координат характерной точки	Средняя квадратическая погрешность положения характерной точки (Mt), м	Описание обозначения точки на местности (при наличии)
	X	Y			
1	2	3	4	5	6
1	476737.03	2255447.70	Аналитический	0.20	-
2	476735.50	2255452.74	Аналитический	0.20	-
3	476745.53	2255485.97	Аналитический	0.20	-
4	476762.66	2255497.89	Аналитический	0.20	-
5	476779.13	2255499.46	Аналитический	0.20	-
6	476783.50	2255508.73	Аналитический	0.20	-
7	476779.03	2255521.31	Аналитический	0.20	-
8	476792.04	2255557.02	Аналитический	0.20	-
9	476816.58	2255603.49	Аналитический	0.20	-
10	476817.33	2255608.37	Аналитический	0.20	-
11	476803.22	2255605.48	Аналитический	0.20	-
12	476787.60	2255597.86	Аналитический	0.20	-
13	476774.11	2255584.54	Аналитический	0.20	-
14	476758.94	2255565.26	Аналитический	0.20	-
15	476701.75	2255465.28	Аналитический	0.20	-
16	476696.79	2255453.78	Аналитический	0.20	-
1	476737.03	2255447.70	Аналитический	0.20	-
3. Сведения о характерных точках части (частей) границы объекта					
Обозначение характерных точек части границы	Координаты, м		Метод определения координат характерной точки	Средняя квадратическая погрешность положения характерной точки (Mt), м	Описание обозначения точки на местности (при наличии)
	X	Y			
1	2	3	4	5	6
Часть №					
-	-	-	-	-	-



## Раздел 4

## План границ объекта



Масштаб 1:5000

Используемые условные знаки и обозначения:



границы территориальной зоны



характерная точка границ территориальной зоны

Руководитель БУВО «Нормативно-проектный центр»

Подпись Ю.В.Шалыгина Ю.В.Шалыгина Дата « 08 » июля 2021 г.

Место для оттиска печати (при наличии) лица, составившего описание местоположения границ объекта



Приложение № 2  
к правилам землепользования и застройки  
Кутковского сельского поселения  
Грибановского муниципального района  
Воронежской области

СВЕДЕНИЯ О ГРАНИЦАХ ТЕРРИТОРИАЛЬНЫХ ЗОН,  
СОДЕРЖАЩИЕ ГРАФИЧЕСКОЕ ОПИСАНИЕ МЕСТОПОЛОЖЕНИЯ  
ГРАНИЦ ТЕРРИТОРИАЛЬНЫХ ЗОН, ПЕРЕЧЕНЬ КООРДИНАТ  
ХАРАКТЕРНЫХ ТОЧЕК ГРАНИЦ ТЕРРИТОРИАЛЬНЫХ ЗОН  
СЕЛА ТИХВИНКА

## ОПИСАНИЕ МЕСТОПОЛОЖЕНИЯ ГРАНИЦ

Зона застройки индивидуальными жилыми домами села Тихвинка - Ж1/2

(наименование объекта, местоположение границ которого описано  
(далее - объект)

## Раздел I

Сведения об объекте		
№ п/п	Характеристики объекта	Описание характеристик
1	2	3
1	Местоположение объекта	Воронежская область, Грибановский муниципальный район, Кутковское сельское поселение, село Тихвинка
2	Площадь объекта $\pm$ величина погрешности определения площади ( $P \pm \Delta P$ )	878669 $\pm$ 16404 м <sup>2</sup>
3	Иные характеристики объекта	-

Сведения о местоположении границ объекта					
1. Система координат: МСК - 36, зона 2					
2. Сведения о характерных точках границ объекта					
Обозначение характерных точек границ	Координаты, м		Метод определения координат характерной точки	Средняя квадратическая погрешность положения характерной точки (Mt), м	Описание обозначения точки на местности (при наличии)
	X	Y			
1	2	3	4	5	6
1	480697.62	2251394.07	Картометрический	5.00	-
2	480709.86	2251446.07	Картометрический	5.00	-
3	480705.10	2251483.81	Картометрический	5.00	-
4	480677.60	2251627.24	Картометрический	5.00	-
5	480637.78	2251847.55	Картометрический	5.00	-
6	480622.96	2251959.33	Картометрический	5.00	-
7	480621.70	2252032.93	Картометрический	5.00	-
8	480603.62	2252068.60	Картометрический	5.00	-
9	480577.12	2252122.61	Картометрический	5.00	-
10	480533.91	2252236.15	Картометрический	5.00	-
11	480504.39	2252331.35	Картометрический	5.00	-
12	480498.13	2252347.39	Картометрический	5.00	-
13	480395.34	2252309.73	Картометрический	5.00	-
14	480352.73	2252301.47	Картометрический	5.00	-
15	480295.65	2252310.27	Картометрический	5.00	-
16	480282.98	2252350.85	Картометрический	5.00	-
17	480149.97	2252458.03	Картометрический	5.00	-
18	480139.62	2252439.09	Картометрический	5.00	-
19	480152.25	2252289.56	Картометрический	5.00	-
20	480265.56	2252282.00	Картометрический	5.00	-
21	480350.39	2252060.04	Картометрический	5.00	-
22	480390.29	2251856.29	Картометрический	5.00	-
23	480392.22	2251794.31	Картометрический	5.00	-
24	480333.58	2251786.93	Картометрический	5.00	-
25	480339.35	2251747.05	Картометрический	5.00	-
26	480257.81	2251734.27	Картометрический	5.00	-
27	480269.04	2251677.71	Картометрический	5.00	-
28	480395.71	2251691.66	Картометрический	5.00	-
29	480409.27	2251583.58	Картометрический	5.00	-
30	480435.61	2251446.07	Картометрический	5.00	-
31	480320.75	2251504.61	Картометрический	5.00	-
32	480331.99	2251415.13	Картометрический	5.00	-
33	480275.43	2251403.31	Картометрический	5.00	-
34	480253.35	2251491.44	Картометрический	5.00	-
35	480224.69	2251488.34	Картометрический	5.00	-
36	480157.87	2251436.77	Картометрический	5.00	-

1	2	3	4	5	6
37	480108.43	2251354.50	Картометрический	5.00	-
38	480112.25	2251222.94	Картометрический	5.00	-
39	480161.15	2251250.74	Картометрический	5.00	-
40	480183.11	2251271.44	Картометрический	5.00	-
41	480218.15	2251266.60	Картометрический	5.00	-
42	480257.78	2251293.02	Картометрический	5.00	-
43	480404.99	2251339.18	Картометрический	5.00	-
44	480412.34	2251342.06	Картометрический	5.00	-
45	480430.93	2251382.14	Картометрический	5.00	-
46	480574.86	2251398.56	Картометрический	5.00	-
47	480637.90	2251404.12	Картометрический	5.00	-
1	480697.62	2251394.07	Картометрический	5.00	-
48	480093.69	2251211.72	Аналитический	0.10	-
49	480091.67	2251340.87	Аналитический	0.10	-
50	480098.79	2251576.98	Аналитический	0.10	-
51	480108.65	2251905.77	Аналитический	0.10	-
52	480110.35	2252053.21	Аналитический	0.10	-
53	480105.86	2252073.79	Аналитический	0.10	-
54	480097.62	2252092.98	Аналитический	0.10	-
55	480091.04	2252106.99	Аналитический	0.10	-
56	480079.93	2252124.51	Аналитический	0.10	-
57	480072.48	2252130.53	Аналитический	0.10	-
58	480063.25	2252132.29	Аналитический	0.10	-
59	480032.74	2252132.87	Аналитический	0.10	-
60	480007.05	2252134.22	Аналитический	0.10	-
61	479855.43	2252129.01	Аналитический	0.10	-
62	479775.97	2252116.35	Аналитический	0.10	-
63	479648.04	2252085.13	Аналитический	0.10	-
64	479614.87	2252081.83	Аналитический	0.10	-
65	479500.18	2252084.24	Аналитический	0.10	-
66	479418.28	2252087.21	Аналитический	0.10	-
67	479419.01	2252086.30	Аналитический	0.10	-
68	479419.07	2252070.13	Аналитический	0.10	-
69	479408.19	2252069.76	Аналитический	0.10	-
70	479405.84	2252018.61	Аналитический	0.10	-
71	479420.19	2252017.05	Аналитический	0.10	-
72	479414.51	2251903.13	Аналитический	0.10	-
73	479415.51	2251853.45	Аналитический	0.10	-
74	479538.68	2251854.92	Аналитический	0.10	-
75	479848.49	2251872.96	Аналитический	0.10	-
76	479848.62	2251486.82	Аналитический	0.10	-
77	479807.59	2251190.54	Аналитический	0.10	-
78	480060.39	2251223.67	Аналитический	0.10	-
48	480093.69	2251211.72	Аналитический	0.10	-
79	479797.57	2252139.82	Картометрический	5.00	-
80	479796.80	2252200.36	Картометрический	5.00	-

1	2	3	4	5	6
81	479783.28	2252343.98	Картометрический	5.00	-
82	479665.91	2252331.59	Картометрический	5.00	-
83	479512.13	2252352.51	Картометрический	5.00	-
84	479449.58	2252335.41	Картометрический	5.00	-
85	479436.71	2252267.00	Картометрический	5.00	-
86	479415.08	2252215.75	Картометрический	5.00	-
87	479406.80	2252107.86	Картометрический	5.00	-
88	479492.50	2252100.26	Картометрический	5.00	-
89	479580.16	2252099.63	Картометрический	5.00	-
90	479609.54	2252100.93	Картометрический	5.00	-
91	479646.93	2252103.38	Картометрический	5.00	-
92	479669.78	2252106.49	Картометрический	5.00	-
93	479762.06	2252131.96	Картометрический	5.00	-
79	479797.57	2252139.82	Картометрический	5.00	-
94	479833.66	2252970.38	Картометрический	5.00	-
95	479696.90	2253358.37	Картометрический	5.00	-
96	479638.26	2253324.88	Картометрический	5.00	-
97	479465.19	2253290.06	Картометрический	5.00	-
98	479373.13	2253240.86	Картометрический	5.00	-
99	479392.24	2253175.93	Картометрический	5.00	-
100	479381.93	2253054.26	Картометрический	5.00	-
101	479398.70	2253011.97	Картометрический	5.00	-
102	479426.13	2252921.93	Картометрический	5.00	-
103	479605.48	2252955.64	Картометрический	5.00	-
104	479802.65	2252973.07	Картометрический	5.00	-
94	479833.66	2252970.38	Картометрический	5.00	-
3. Сведения о характерных точках части (частей) границы объекта					
Обозначение характерных точек части границы	Координаты, м		Метод определения координат характерной точки	Средняя квадратическая погрешность положения характерной точки (Mt), м	Описание обозначения точки на местности (при наличии)
	X	Y			
1	2	3	4	5	6
Часть №					
-	-	-	-	-	-



Рисунок 4  
План границ объекта



Исключены условные знаки и обозначения:  
 — границы территориальной зоны  
 • — характерная точка граница территориальной зоны

Масштаб 1:5000

Муниципальное бюджетное учреждение «Сельскохозяйственный отдел администрации муниципального района «Сургутский район»  
 Ю.В. Шагалова, Лутыч О.В., Мещеряков А.В.  
 Москва, 15.08.2018

## ОПИСАНИЕ МЕСТОПОЛОЖЕНИЯ ГРАНИЦ

## Общественно-деловая зона села Тихвинка - ОД/2

(наименование объекта, местоположение границ которого описано  
(далее - объект)

## Раздел I

## Сведения об объекте

Сведения об объекте		
№ п/п	Характеристики объекта	Описание характеристик
1	2	3
1	Местоположение объекта	Воронежская область, Грибановский муниципальный район, Кутковское сельское поселение, село Тихвинка
2	Площадь объекта $\pm$ величина погрешности определения площади ( $P \pm \Delta P$ )	22480 $\pm$ 2624 м <sup>2</sup>
3	Иные характеристики объекта	-

## Раздел 2

Сведения о местоположении границ объекта					
1. Система координат: МСК - 36, зона 2					
2. Сведения о характерных точках границ объекта					
Обозначение характерных точек границ	Координаты, м		Метод определения координат характерной точки	Средняя квадратическая погрешность положения характерной точки (Mt), м	Описание обозначения точки на местности (при наличии)
	X	Y			
1	2	3	4	5	6
1	480331.99	2251415.13	Картометрический	5.00	-
2	480320.75	2251504.61	Картометрический	5.00	-
3	480253.35	2251491.44	Картометрический	5.00	-
4	480275.43	2251403.31	Картометрический	5.00	-
1	480331.99	2251415.13	Картометрический	5.00	-
5	480339.35	2251747.05	Картометрический	5.00	-
6	480333.58	2251786.93	Картометрический	5.00	-
7	480311.07	2251951.58	Картометрический	5.00	-
8	480233.40	2251945.38	Картометрический	5.00	-
9	480257.81	2251734.27	Картометрический	5.00	-
5	480339.35	2251747.05	Картометрический	5.00	-
3. Сведения о характерных точках части (частей) границы объекта					
Обозначение характерных точек части границы	Координаты, м		Метод определения координат характерной точки	Средняя квадратическая погрешность положения характерной точки (Mt), м	Описание обозначения точки на местности (при наличии)
	X	Y			
1	2	3	4	5	6
Часть №					
-	-	-	-	-	-



Раздел 4

План границ объекта



Используемые условные знаки и обозначения :



границы территориальной зоны



характерная точка границ территориальной зоны

Масштаб 1:5000



Руководитель БУВО «Нормативно-проектный центр»

Подпись Ю.В.Шалыгина Дата « 08 » июля 2021г.

Место для оттиска печати (при наличии) лица, составившего описание местоположения границ объекта

## ОПИСАНИЕ МЕСТОПОЛОЖЕНИЯ ГРАНИЦ

Зона улиц, дорог, инженерной и транспортной инфраструктуры  
села Тихвинка - ИТ1/2

(наименование объекта, местоположение границ которого описано  
(далее - объект)

## Раздел I

Сведения об объекте		
№ п/п	Характеристики объекта	Описание характеристик
1	2	3
1	Местоположение объекта	Воронежская область, Грибановский муниципальный район, Кутковское сельское поселение, село Тихвинка
2	Площадь объекта $\pm$ величина погрешности определения площади ( $P \pm \Delta P$ )	41271 $\pm$ 71 м <sup>2</sup>
3	Иные характеристики объекта	-

Сведения о местоположении границ объекта					
1. Система координат: МСК - 36, зона 2					
2. Сведения о характерных точках границ объекта					
Обозначение характерных точек границ	Координаты, м		Метод определения координат характерной точки	Средняя квадратическая погрешность положения характерной точки (Mt), м	Описание обозначения точки на местности (при наличии)
	X	Y			
1	2	3	4	5	6
1	480112.25	2251222.94	Аналитический	0.10	-
2	480108.43	2251354.50	Аналитический	0.10	-
3	480118.85	2251576.10	Аналитический	0.10	-
4	480128.46	2251905.41	Аналитический	0.10	-
5	480129.61	2252055.15	Аналитический	0.10	-
6	480124.20	2252079.87	Аналитический	0.10	-
7	480115.04	2252100.81	Аналитический	0.10	-
8	480107.82	2252116.20	Аналитический	0.10	-
9	480093.18	2252139.27	Аналитический	0.10	-
10	480089.04	2252161.56	Аналитический	0.10	-
11	480080.67	2252164.78	Аналитический	0.10	-
12	480062.25	2252151.46	Аналитический	0.10	-
13	480033.75	2252151.95	Аналитический	0.10	-
14	480007.23	2252153.34	Аналитический	0.10	-
15	479853.07	2252148.04	Аналитический	0.10	-
16	479797.57	2252139.82	Аналитический	0.10	-
17	479762.06	2252131.96	Аналитический	0.10	-
18	479669.78	2252106.49	Аналитический	0.10	-
19	479646.93	2252103.38	Аналитический	0.10	-
20	479609.54	2252100.93	Аналитический	0.10	-
21	479580.16	2252099.63	Аналитический	0.10	-
22	479492.50	2252100.26	Аналитический	0.10	-
23	479406.80	2252107.86	Аналитический	0.10	-
24	479407.03	2252101.38	Аналитический	0.10	-
25	479418.28	2252087.21	Аналитический	0.10	-
26	479500.18	2252084.24	Аналитический	0.10	-
27	479614.87	2252081.83	Аналитический	0.10	-
28	479648.04	2252085.13	Аналитический	0.10	-
29	479775.97	2252116.35	Аналитический	0.10	-
30	479855.43	2252129.01	Аналитический	0.10	-
31	480007.05	2252134.22	Аналитический	0.10	-
32	480032.74	2252132.87	Аналитический	0.10	-
33	480063.25	2252132.29	Аналитический	0.10	-
34	480072.48	2252130.53	Аналитический	0.10	-
35	480079.93	2252124.51	Аналитический	0.10	-
36	480091.04	2252106.99	Аналитический	0.10	-

1	2	3	4	5	6
37	480097.62	2252092.98	Аналитический	0.10	-
38	480105.86	2252073.79	Аналитический	0.10	-
39	480110.35	2252053.21	Аналитический	0.10	-
40	480108.65	2251905.77	Аналитический	0.10	-
41	480098.79	2251576.98	Аналитический	0.10	-
42	480091.67	2251340.87	Аналитический	0.10	-
43	480093.69	2251211.72	Аналитический	0.10	-
44	480105.34	2251213.10	Аналитический	0.10	-
1	480112.25	2251222.94	Аналитический	0.10	-
45	478784.95	2252123.43	Аналитический	0.10	-
46	478783.57	2252142.55	Аналитический	0.10	-
47	478763.59	2252140.94	Аналитический	0.10	-
48	478754.65	2252141.03	Аналитический	0.10	-
49	478710.77	2252128.50	Аналитический	0.10	-
50	478571.59	2252054.93	Аналитический	0.10	-
51	478426.23	2251969.00	Аналитический	0.10	-
52	478234.86	2251859.68	Аналитический	0.10	-
53	478215.27	2251850.00	Аналитический	0.10	-
54	478201.83	2251866.79	Аналитический	0.10	-
55	478194.36	2251864.24	Аналитический	0.10	-
56	478205.94	2251846.02	Аналитический	0.10	-
57	478161.55	2251828.11	Аналитический	0.10	-
58	478112.89	2251821.51	Аналитический	0.10	-
59	478075.08	2251820.13	Аналитический	0.10	-
60	478081.75	2251801.47	Аналитический	0.10	-
61	478114.47	2251802.55	Аналитический	0.10	-
62	478138.98	2251805.88	Аналитический	0.10	-
63	478439.95	2251968.28	Аналитический	0.10	-
64	478446.86	2251958.23	Аналитический	0.10	-
65	478581.27	2252037.74	Аналитический	0.10	-
66	478718.36	2252108.76	Аналитический	0.10	-
67	478758.41	2252121.67	Аналитический	0.10	-
68	478766.40	2252122.18	Аналитический	0.10	-
45	478784.95	2252123.43	Аналитический	0.10	-

## 3. Сведения о характерных точках части (частей) границы объекта

Обозначение характерных точек части границы	Координаты, м		Метод определения координат характерной точки	Средняя квадратическая погрешность положения характерной точки (Mt), м	Описание обозначения точки на местности (при наличии)
	X	Y			
1	2	3	4	5	6
Часть №					
-	-	-	-	-	-





Масштаб 1:5000

Используемые условные знаки и обозначения:

- границы территориальной зоны
- характеристика точек границ территориальной зоны

Руководитель БУ ВО «Неростово-проспектский центр»  
 Подпись: *И.В. Шалыгин* 30.08.2021 г. Д.И. № 08 от 08.08.2021 г.  
 Место для штампа руководителя территориального органа исполнительной власти области

## ОПИСАНИЕ МЕСТОПОЛОЖЕНИЯ ГРАНИЦ

Зона сельскохозяйственного использования в границах населенного пункта  
села Тихвинка - СХ1/2

(наименование объекта, местоположение границ которого описано  
(далее - объект)

## Раздел I

Сведения об объекте		
№ п/п	Характеристики объекта	Описание характеристик
1	2	3
1	Местоположение объекта	Воронежская область, Грибановский муниципальный район, Кутковское сельское поселение, село Тихвинка
2	Площадь объекта $\pm$ величина погрешности определения площади ( $P \pm \Delta P$ )	1226495 $\pm$ 19381 м <sup>2</sup>
3	Иные характеристики объекта	-

Сведения о местоположении границ объекта					
1. Система координат: МСК - 36, зона 2					
2. Сведения о характерных точках границ объекта					
Обозначение характерных точек границ	Координаты, м		Метод определения координат характерной точки	Средняя квадратическая погрешность положения характерной точки (Mt), м	Описание обозначения точки на местности (при наличии)
	X	Y			
1	2	3	4	5	6
1	481081.13	2251557.35	Картометрический	5.00	-
2	481093.19	2251580.60	Картометрический	5.00	-
3	481076.94	2251802.29	Картометрический	5.00	-
4	481048.18	2251901.03	Картометрический	5.00	-
5	481011.98	2251997.66	Картометрический	5.00	-
6	481006.19	2252122.29	Картометрический	5.00	-
7	480943.83	2252226.55	Картометрический	5.00	-
8	480939.75	2252364.73	Картометрический	5.00	-
9	480922.88	2252374.05	Картометрический	5.00	-
10	480861.26	2252370.64	Картометрический	5.00	-
11	480733.05	2252471.49	Картометрический	5.00	-
12	480611.46	2252428.22	Картометрический	5.00	-
13	480544.73	2252383.26	Картометрический	5.00	-
14	480535.28	2252361.34	Картометрический	5.00	-
15	480498.13	2252347.39	Картометрический	5.00	-
16	480504.39	2252331.35	Аналитический	0.20	-
17	480533.91	2252236.15	Аналитический	0.20	-
18	480577.12	2252122.61	Аналитический	0.20	-
19	480603.62	2252068.60	Аналитический	0.20	-
20	480621.70	2252032.93	Аналитический	0.20	-
21	480622.96	2251959.33	Аналитический	0.20	-
22	480637.78	2251847.55	Аналитический	0.20	-
23	480677.60	2251627.24	Аналитический	0.20	-
24	480705.10	2251483.81	Аналитический	0.20	-
25	480709.86	2251446.07	Картометрический	5.00	-
26	480697.62	2251394.07	Картометрический	5.00	-
27	480826.55	2251354.98	Картометрический	5.00	-
28	480932.27	2251347.80	Картометрический	5.00	-
29	480997.85	2251355.97	Картометрический	5.00	-
30	480995.11	2251385.40	Картометрический	5.00	-
31	481007.26	2251384.82	Картометрический	5.00	-
32	480998.28	2251431.58	Картометрический	5.00	-
33	480998.10	2251525.64	Картометрический	5.00	-
34	481032.01	2251542.39	Картометрический	5.00	-
1	481081.13	2251557.35	Картометрический	5.00	-

1	2	3	4	5	6
35	480435.61	2251446.07	Картометрический	5.00	-
36	480409.27	2251583.58	Картометрический	5.00	-
37	480395.71	2251691.66	Картометрический	5.00	-
38	480269.04	2251677.71	Картометрический	5.00	-
39	480257.81	2251734.27	Картометрический	5.00	-
40	480233.40	2251945.38	Картометрический	5.00	-
41	480311.07	2251951.58	Картометрический	5.00	-
42	480333.58	2251786.93	Картометрический	5.00	-
43	480392.22	2251794.31	Картометрический	5.00	-
44	480390.29	2251856.29	Картометрический	5.00	-
45	480350.39	2252060.04	Картометрический	5.00	-
46	480265.56	2252282.00	Картометрический	5.00	-
47	480152.25	2252289.56	Картометрический	5.00	-
48	480139.62	2252439.09	Картометрический	5.00	-
49	480034.96	2252449.23	Картометрический	5.00	-
50	480019.26	2252496.67	Картометрический	5.00	-
51	480001.30	2252550.95	Картометрический	5.00	-
52	479966.63	2252656.75	Картометрический	5.00	-
53	479931.69	2252723.67	Картометрический	5.00	-
54	479842.94	2252882.46	Картометрический	5.00	-
55	479833.66	2252970.38	Картометрический	5.00	-
56	479802.65	2252973.07	Картометрический	5.00	-
57	479605.48	2252955.64	Картометрический	5.00	-
58	479426.13	2252921.93	Картометрический	5.00	-
59	479398.70	2253011.97	Картометрический	5.00	-
60	479381.93	2253054.26	Картометрический	5.00	-
61	479392.24	2253175.93	Картометрический	5.00	-
62	479253.95	2253081.44	Картометрический	5.00	-
63	479111.22	2252994.92	Картометрический	5.00	-
64	479056.31	2252957.60	Картометрический	5.00	-
65	478957.47	2252871.94	Картометрический	5.00	-
66	478844.27	2252786.28	Картометрический	5.00	-
67	478714.19	2252689.59	Картометрический	5.00	-
68	478699.98	2252604.61	Картометрический	5.00	-
69	478667.66	2252584.45	Картометрический	5.00	-
70	478560.87	2252575.94	Картометрический	5.00	-
71	478369.22	2252536.88	Картометрический	5.00	-
72	478323.96	2252528.78	Картометрический	5.00	-
73	478323.19	2252515.67	Картометрический	5.00	-
74	478367.93	2252515.26	Картометрический	5.00	-
75	478454.43	2252491.97	Картометрический	5.00	-
76	478470.88	2252480.11	Картометрический	5.00	-
77	478508.83	2252447.90	Картометрический	5.00	-
78	478555.19	2252380.52	Картометрический	5.00	-
79	478592.27	2252325.00	Картометрический	5.00	-
80	478626.80	2252244.47	Картометрический	5.00	-
81	478655.45	2252189.37	Картометрический	5.00	-
82	478312.55	2252001.05	Картометрический	5.00	-

1	2	3	4	5	6
83	478284.73	2252029.02	Картометрический	5.00	-
84	478272.45	2252038.52	Картометрический	5.00	-
85	478237.07	2252012.40	Картометрический	5.00	-
86	478136.49	2251945.11	Картометрический	5.00	-
87	478068.77	2251883.29	Картометрический	5.00	-
88	478064.93	2251848.50	Картометрический	5.00	-
89	478075.08	2251820.13	Картометрический	5.00	-
90	478112.89	2251821.51	Картометрический	5.00	-
91	478161.55	2251828.11	Картометрический	5.00	-
92	478205.94	2251846.02	Картометрический	5.00	-
93	478194.36	2251864.24	Картометрический	5.00	-
94	478201.83	2251866.79	Картометрический	5.00	-
95	478215.27	2251850.00	Картометрический	5.00	-
96	478234.86	2251859.68	Картометрический	5.00	-
97	478426.23	2251969.00	Картометрический	5.00	-
98	478571.59	2252054.93	Картометрический	5.00	-
99	478710.77	2252128.50	Картометрический	5.00	-
100	478754.65	2252141.03	Картометрический	5.00	-
101	478763.59	2252140.94	Картометрический	5.00	-
102	478783.57	2252142.55	Картометрический	5.00	-
103	478782.03	2252163.98	Картометрический	5.00	-
104	478796.50	2252275.89	Картометрический	5.00	-
105	478833.84	2252481.07	Картометрический	5.00	-
106	478838.99	2252571.78	Картометрический	5.00	-
107	478856.75	2252605.70	Картометрический	5.00	-
108	478857.62	2252630.29	Картометрический	5.00	-
109	478844.15	2252663.35	Картометрический	5.00	-
110	478841.34	2252692.36	Картометрический	5.00	-
111	478875.27	2252723.50	Картометрический	5.00	-
112	478984.96	2252803.32	Картометрический	5.00	-
113	479111.12	2252862.73	Картометрический	5.00	-
114	479171.41	2252879.31	Картометрический	5.00	-
115	479264.69	2252888.08	Картометрический	5.00	-
116	479358.83	2252898.53	Картометрический	5.00	-
117	479407.22	2252909.68	Картометрический	5.00	-
118	479447.65	2252628.78	Картометрический	5.00	-
119	479449.58	2252335.41	Картометрический	5.00	-
120	479512.13	2252352.51	Картометрический	5.00	-
121	479665.91	2252331.59	Картометрический	5.00	-
122	479783.28	2252343.98	Картометрический	5.00	-
123	479775.97	2252474.91	Картометрический	5.00	-
124	479985.38	2252512.97	Картометрический	5.00	-
125	480004.39	2252431.76	Картометрический	5.00	-
126	480018.53	2252320.90	Картометрический	5.00	-
127	480063.91	2252258.40	Картометрический	5.00	-
128	480080.67	2252164.78	Картометрический	5.00	-
129	480089.04	2252161.56	Картометрический	5.00	-
130	480093.18	2252139.27	Картометрический	5.00	-

1	2	3	4	5	6
131	480107.82	2252116.20	Картометрический	5.00	-
132	480115.04	2252100.81	Картометрический	5.00	-
133	480124.20	2252079.87	Картометрический	5.00	-
134	480129.61	2252055.15	Картометрический	5.00	-
135	480128.46	2251905.41	Картометрический	5.00	-
136	480118.85	2251576.10	Картометрический	5.00	-
137	480108.43	2251354.50	Картометрический	5.00	-
138	480157.87	2251436.77	Картометрический	5.00	-
139	480224.69	2251488.34	Картометрический	5.00	-
140	480253.35	2251491.44	Картометрический	5.00	-
141	480320.75	2251504.61	Картометрический	5.00	-
35	480435.61	2251446.07	Картометрический	5.00	-
142	479370.16	2252947.94	Картометрический	5.00	-
143	479364.73	2252966.53	Картометрический	5.00	-
144	479352.34	2252966.92	Картометрический	5.00	-
145	479334.90	2252961.50	Картометрический	5.00	-
146	479317.86	2252950.65	Картометрический	5.00	-
147	479320.96	2252935.93	Картометрический	5.00	-
148	479325.61	2252929.34	Картометрический	5.00	-
149	479366.28	2252941.35	Картометрический	5.00	-
142	479370.16	2252947.94	Картометрический	5.00	-
150	478784.95	2252123.43	Картометрический	5.00	-
151	478766.40	2252122.18	Картометрический	5.00	-
152	478758.41	2252121.67	Картометрический	5.00	-
153	478718.36	2252108.76	Картометрический	5.00	-
154	478581.27	2252037.74	Картометрический	5.00	-
155	478446.86	2251958.23	Картометрический	5.00	-
156	478536.17	2251828.36	Картометрический	5.00	-
157	478609.30	2251893.18	Картометрический	5.00	-
158	478688.11	2251935.89	Картометрический	5.00	-
159	478767.54	2252019.85	Картометрический	5.00	-
160	478787.03	2252094.46	Картометрический	5.00	-
150	478784.95	2252123.43	Картометрический	5.00	-
161	478138.98	2251805.88	Картометрический	5.00	-
162	478114.47	2251802.55	Картометрический	5.00	-
163	478081.75	2251801.47	Картометрический	5.00	-
164	478098.02	2251756.00	Картометрический	5.00	-
165	478103.21	2251757.50	Картометрический	5.00	-
166	478115.90	2251793.42	Картометрический	5.00	-
161	478138.98	2251805.88	Картометрический	5.00	-

3. Сведения о характерных точках части (частей) границы объекта					
Обозначение характерных точек части границы	Координаты, м		Метод определения координат характерной точки	Средняя квадратическая погрешность положения характерной точки (Mt), м	Описание обозначения точки на местности (при наличии)
	X	Y			
1	2	3	4	5	6
Часть №					
-	-	-	-	-	-





## ОПИСАНИЕ МЕСТОПОЛОЖЕНИЯ ГРАНИЦ

Зона сельскохозяйственного производства села Тихвинка - СХ2/2

(наименование объекта, местоположение границ которого описано  
(далее - объект)

## Раздел I

Сведения об объекте		
№ п/п	Характеристики объекта	Описание характеристик
1	2	3
1	Местоположение объекта	Воронежская область, Грибановский муниципальный район, Кутковское сельское поселение, село Тихвинка
2	Площадь объекта $\pm$ величина погрешности определения площади ( $P \pm \Delta P$ )	85121 $\pm$ 5106 м <sup>2</sup>
3	Иные характеристики объекта	-

## Раздел 2

Сведения о местоположении границ объекта					
1. Система координат: МСК - 36, зона 2					
2. Сведения о характерных точках границ объекта					
Обозначение характерных точек границ	Координаты, м		Метод определения координат характерной точки	Средняя квадратическая погрешность положения характерной точки (Mt), м	Описание обозначения точки на местности (при наличии)
	X	Y			
1	2	3	4	5	6
1	480080.67	2252164.78	Картометрический	5.00	-
2	480063.91	2252258.40	Аналитический	0.20	-
3	480018.53	2252320.90	Аналитический	0.20	-
4	480004.39	2252431.76	Аналитический	0.20	-
5	479985.38	2252512.97	Аналитический	0.20	-
6	479775.97	2252474.91	Аналитический	0.20	-
7	479783.28	2252343.98	Картометрический	5.00	-
8	479796.80	2252200.36	Аналитический	0.20	-
9	479797.57	2252139.82	Картометрический	5.00	-
10	479853.07	2252148.04	Картометрический	5.00	-
11	480007.23	2252153.34	Картометрический	5.00	-
12	480033.75	2252151.95	Картометрический	5.00	-
13	480062.25	2252151.46	Картометрический	5.00	-
1	480080.67	2252164.78	Картометрический	5.00	-
3. Сведения о характерных точках части (частей) границы объекта					
Обозначение характерных точек части границы	Координаты, м		Метод определения координат характерной точки	Средняя квадратическая погрешность положения характерной точки (Mt), м	Описание обозначения точки на местности (при наличии)
	X	Y			
1	2	3	4	5	6
Часть №					
-	-	-	-	-	-





## План границ объекта




Масштаб 1:5000

Используемые условные знаки и обозначения :

- |   |   |
|---|---|
|  | границы территориальной зоны                  |
|  | характерная точка границ территориальной зоны |

Руководитель БУВО «Нормативно-проектный центр»

Подпись  Ю.В.Шалыгина Дата « 08 » июля 2021 г.

Место для оттиска печати (при наличии) лица, составившего описание местоположения границ объекта



## ОПИСАНИЕ МЕСТОПОЛОЖЕНИЯ ГРАНИЦ

Зона ритуальных объектов села Тихвинка - СН1/2

(наименование объекта, местоположение границ которого описано  
(далее - объект)

## Раздел I

Сведения об объекте		
№ п/п	Характеристики объекта	Описание характеристик
1	2	3
1	Местоположение объекта	Воронежская область, Грибановский муниципальный район, Кутковское сельское поселение, село Тихвинка
2	Площадь объекта $\pm$ величина погрешности определения площади ( $P \pm \Delta P$ )	1316+/-635 м <sup>2</sup>
3	Иные характеристики объекта	-

Сведения о местоположении границ объекта					
1. Система координат: МСК - 36, зона 2					
2. Сведения о характерных точках границ объекта					
Обозначение характерных точек границ	Координаты, м		Метод определения координат характерной точки	Средняя квадратическая погрешность положения характерной точки (Mt), м	Описание обозначения точки на местности (при наличии)
	X	Y			
1	2	3	4	5	6
1	479370.16	2252947.94	Картометрический	5.00	-
2	479364.73	2252966.53	Картометрический	5.00	-
3	479352.34	2252966.92	Картометрический	5.00	-
4	479334.90	2252961.50	Картометрический	5.00	-
5	479317.86	2252950.65	Картометрический	5.00	-
6	479320.96	2252935.93	Картометрический	5.00	-
7	479325.61	2252929.34	Картометрический	5.00	-
8	479366.28	2252941.35	Картометрический	5.00	-
1	479370.16	2252947.94	Картометрический	5.00	-
3. Сведения о характерных точках части (частей) границы объекта					
Обозначение характерных точек части границы	Координаты, м		Метод определения координат характерной точки	Средняя квадратическая погрешность положения характерной точки (Mt), м	Описание обозначения точки на местности (при наличии)
	X	Y			
1	2	3	4	5	6
Часть №					
-	-	-	-	-	-



## План границ объекта



Масштаб 1:5000

Используемые условные знаки и обозначения:



границы территориальной зоны



характерная точка границ территориальной зоны

Руководитель БУВО «Нормативно-проектный центр»

Подпись Ю.В. Шалыгина Ю.В. Шалыгина Дата « 08 » июля 2021 г.

Место для оттиска печати (при наличии) лица, составившего описание местоположения границ объекта



Приложение № 3  
к правилам землепользования и застройки  
Кутковского сельского поселения  
Грибановского муниципального района  
Воронежской области

СВЕДЕНИЯ О ГРАНИЦАХ ТЕРРИТОРИАЛЬНЫХ ЗОН,  
СОДЕРЖАЩИЕ ГРАФИЧЕСКОЕ ОПИСАНИЕ МЕСТОПОЛОЖЕНИЯ  
ГРАНИЦ ТЕРРИТОРИАЛЬНЫХ ЗОН, ПЕРЕЧЕНЬ КООРДИНАТ  
ХАРАКТЕРНЫХ ТОЧЕК ГРАНИЦ ТЕРРИТОРИАЛЬНЫХ ЗОН  
СЕЛА ТАВОЛЖАНКА

## ОПИСАНИЕ МЕСТОПОЛОЖЕНИЯ ГРАНИЦ

Зона застройки индивидуальными жилыми домами села Таволжанка - Ж1/3

(наименование объекта, местоположение границ которого описано  
(далее - объект)

## Раздел I

Сведения об объекте		
№ п/п	Характеристики объекта	Описание характеристик
1	2	3
1	Местоположение объекта	Воронежская область, Грибановский муниципальный район, Кутковское сельское поселение, село Таволжанка
2	Площадь объекта $\pm$ величина погрешности определения площади ( $P \pm \Delta P$ )	303677 $\pm$ 9644 м <sup>2</sup>
3	Иные характеристики объекта	-

Сведения о местоположении границ объекта					
1. Система координат: МСК - 36, зона 2					
2. Сведения о характерных точках границ объекта					
Обозначение характерных точек границ	Координаты, м		Метод определения координат характерной точки	Средняя квадратическая погрешность положения характерной точки (Mt), м	Описание обозначения точки на местности (при наличии)
	X	Y			
1	2	3	4	5	6
1	473368.71	2256630.41	Картометрический	5.00	-
2	473420.32	2256734.86	Картометрический	5.00	-
3	473476.46	2256861.95	Картометрический	5.00	-
4	473476.87	2256894.65	Картометрический	5.00	-
5	473478.12	2256908.01	Картометрический	5.00	-
6	473467.76	2256909.66	Картометрический	5.00	-
7	473444.28	2256910.84	Картометрический	5.00	-
8	473434.95	2256913.81	Картометрический	5.00	-
9	473403.28	2256913.25	Картометрический	5.00	-
10	473265.10	2256919.22	Картометрический	5.00	-
11	473211.93	2256921.25	Картометрический	5.00	-
12	473163.51	2256925.46	Картометрический	5.00	-
13	473143.53	2256929.03	Картометрический	5.00	-
14	473120.06	2256930.38	Картометрический	5.00	-
15	473117.38	2256941.97	Картометрический	5.00	-
16	473129.58	2256967.03	Картометрический	5.00	-
17	473109.86	2257104.02	Картометрический	5.00	-
18	473073.37	2257073.23	Картометрический	5.00	-
19	473017.31	2257048.35	Картометрический	5.00	-
20	472923.72	2257100.19	Картометрический	5.00	-
21	472907.06	2257085.62	Картометрический	5.00	-
22	472868.13	2257130.67	Картометрический	5.00	-
23	472829.12	2257197.66	Картометрический	5.00	-
24	472792.74	2257194.48	Картометрический	5.00	-
25	472806.54	2257095.42	Картометрический	5.00	-
26	472804.80	2256896.97	Картометрический	5.00	-
27	472897.84	2256899.81	Картометрический	5.00	-
28	472903.65	2256706.12	Картометрический	5.00	-
29	472890.48	2256705.73	Картометрический	5.00	-
30	472884.67	2256667.39	Картометрический	5.00	-
31	472743.58	2256668.97	Картометрический	5.00	-
32	472743.10	2256501.53	Картометрический	5.00	-
33	472776.62	2256461.64	Картометрический	5.00	-
34	472778.82	2256396.62	Картометрический	5.00	-
35	472785.75	2256380.40	Картометрический	5.00	-
36	472920.11	2256378.22	Картометрический	5.00	-

1	2	3	4	5	6
37	472938.51	2256636.78	Картометрический	5.00	-
38	472989.84	2256664.87	Картометрический	5.00	-
39	473164.78	2256648.95	Картометрический	5.00	-
40	473321.87	2256720.85	Картометрический	5.00	-
41	473328.58	2256710.48	Картометрический	5.00	-
42	473309.90	2256656.29	Картометрический	5.00	-
43	473317.32	2256629.93	Картометрический	5.00	-
44	473341.42	2256621.81	Картометрический	5.00	-
1	473368.71	2256630.41	Картометрический	5.00	-
45	473484.46	2256975.02	Картометрический	5.00	-
46	473471.39	2257186.65	Картометрический	5.00	-
47	473387.45	2257169.10	Картометрический	5.00	-
48	473219.99	2257132.49	Картометрический	5.00	-
49	473221.54	2257118.05	Картометрический	5.00	-
50	473243.25	2256950.92	Картометрический	5.00	-
51	473244.76	2256939.06	Картометрический	5.00	-
52	473266.05	2256938.20	Картометрический	5.00	-
53	473369.89	2256931.80	Картометрический	5.00	-
54	473403.75	2256930.07	Картометрический	5.00	-
55	473450.28	2256957.12	Картометрический	5.00	-
45	473484.46	2256975.02	Картометрический	5.00	-

### 3. Сведения о характерных точках части (частей) границы объекта

Обозначение характерных точек части границы	Координаты, м		Метод определения координат характерной точки	Средняя квадратическая погрешность положения характерной точки (Mt), м	Описание обозначения точки на местности (при наличии)
	X	Y			
1	2	3	4	5	6
Часть №					
-	-	-	-	-	-



## План границ объекта



Масштаб 1:5000

Используемые условные знаки и обозначения:



границы территориальной зоны



характерная точка границ территориальной зоны

Руководитель БУВО «Нормативно-проектный центр»

Подпись *Ю.В. Шалыгина* Ю.В. Шалыгина Дата « 08 » июля 2021 г.

Место для оттиска печати (при наличии) лица, составившего описание местоположения границ объекта



## ОПИСАНИЕ МЕСТОПОЛОЖЕНИЯ ГРАНИЦ

Зона улиц, дорог, инженерной и транспортной инфраструктуры  
села Таволжанка - ИТ1/3

(наименование объекта, местоположение границ которого описано  
(далее - объект)

## Раздел I

Сведения об объекте		
№ п/п	Характеристики объекта	Описание характеристик
1	2	3
1	Местоположение объекта	Воронежская область, Грибановский муниципальный район, Кутковское сельское поселение, село Таволжанка
2	Площадь объекта $\pm$ величина погрешности определения площади ( $P \pm \Delta P$ )	16381 $\pm$ 45 м <sup>2</sup>
3	Иные характеристики объекта	-

Сведения о местоположении границ объекта					
1. Система координат: МСК - 36, зона 2					
2. Сведения о характерных точках границ объекта					
Обозначение характерных точек границ	Координаты, м		Метод определения координат характерной точки	Средняя квадратическая погрешность положения характерной точки (Mt), м	Описание обозначения точки на местности (при наличии)
	X	Y			
1	2	3	4	5	6
1	474021.81	2256804.16	Аналитический	0.10	-
2	473939.89	2256835.50	Аналитический	0.10	-
3	473815.69	2256864.66	Аналитический	0.10	-
4	473807.22	2256874.09	Аналитический	0.10	-
5	473736.88	2256893.24	Аналитический	0.10	-
6	473673.64	2256903.18	Аналитический	0.10	-
7	473596.75	2256898.94	Аналитический	0.10	-
8	473527.54	2256900.16	Аналитический	0.10	-
9	473498.17	2256904.83	Аналитический	0.10	-
10	473478.12	2256908.01	Аналитический	0.10	-
11	473476.87	2256894.65	Аналитический	0.10	-
12	473476.46	2256861.95	Аналитический	0.10	-
13	473500.59	2256861.74	Аналитический	0.10	-
14	473501.01	2256894.33	Аналитический	0.10	-
15	473515.95	2256899.48	Аналитический	0.10	-
16	473567.74	2256896.04	Аналитический	0.10	-
17	473570.16	2256888.62	Аналитический	0.10	-
18	473562.22	2256869.92	Аналитический	0.10	-
19	473566.75	2256866.55	Аналитический	0.10	-
20	473578.12	2256888.26	Аналитический	0.10	-
21	473598.99	2256893.47	Аналитический	0.10	-
22	473654.55	2256886.90	Аналитический	0.10	-
23	473736.25	2256869.78	Аналитический	0.10	-
1	474021.81	2256804.16	Аналитический	0.10	-
24	473403.28	2256913.25	Аналитический	0.10	-
25	473403.75	2256930.07	Аналитический	0.10	-
26	473369.89	2256931.80	Аналитический	0.10	-
27	473266.05	2256938.20	Аналитический	0.10	-
28	473213.11	2256940.22	Аналитический	0.10	-
29	473168.19	2256944.13	Аналитический	0.10	-
30	473149.65	2256960.30	Аналитический	0.10	-
31	473128.15	2257112.48	Аналитический	0.10	-
32	473120.03	2257110.74	Аналитический	0.10	-
33	473109.86	2257104.02	Аналитический	0.10	-
34	473129.58	2256967.03	Аналитический	0.10	-

1	2	3	4	5	6
35	473117.38	2256941.97	Аналитический	0.10	-
36	473120.06	2256930.38	Аналитический	0.10	-
37	473143.53	2256929.03	Аналитический	0.10	-
38	473163.51	2256925.46	Аналитический	0.10	-
39	473211.93	2256921.25	Аналитический	0.10	-
40	473265.10	2256919.22	Аналитический	0.10	-
24	473403.28	2256913.25	Аналитический	0.10	-
3. Сведения о характерных точках части (частей) границы объекта					
Обозначение характерных точек части границы	Координаты, м		Метод определения координат характерной точки	Средняя квадратическая погрешность положения характерной точки (Mt), м	Описание обозначения точки на местности (при наличии)
	X	Y			
1	2	3	4	5	6
Часть №					
-	-	-	-	-	-




## Раздел 4

## План границ объекта



Масштаб 1:5000

Используемые условные знаки и обозначения:



границы территориальной зоны



характерная точка границ территориальной зоны

Руководитель БУВО «Нормативно-проектный центр»

Подпись Ю.В. Шалыгина Ю.В. Шалыгина Дата « 08 » июля 2021 г.

Место для оттиска печати (при наличии) лица, составившего описание местоположения границ объекта



## ОПИСАНИЕ МЕСТОПОЛОЖЕНИЯ ГРАНИЦ

Зона сельскохозяйственного использования в границах населенного пункта  
села Таволжанка - СХ1/3

(наименование объекта, местоположение границ которого описано  
(далее - объект)

## Раздел I

Сведения об объекте		
№ п/п	Характеристики объекта	Описание характеристик
1	2	3
1	Местоположение объекта	Воронежская область, Грибановский муниципальный район, Кутковское сельское поселение, село Таволжанка
2	Площадь объекта $\pm$ величина погрешности определения площади ( $P \pm \Delta P$ )	391477 $\pm$ 10949 м <sup>2</sup>
3	Иные характеристики объекта	-

## Сведения о местоположении границ объекта

1. Система координат: МСК - 36, зона 2

2. Сведения о характерных точках границ объекта

Обозначение характерных точек границ	Координаты, м		Метод определения координат характерной точки	Средняя квадратическая погрешность положения характерной точки (Mt), м	Описание обозначения точки на местности (при наличии)
	X	Y			
1	2	3	4	5	6
1	473957.27	2256585.12	Картометрический	5.00	-
2	473979.64	2256632.35	Картометрический	5.00	-
3	474002.54	2256687.47	Картометрический	5.00	-
4	474030.54	2256800.82	Картометрический	5.00	-
5	474021.81	2256804.16	Картометрический	5.00	-
6	473736.25	2256869.78	Картометрический	5.00	-
7	473654.55	2256886.90	Картометрический	5.00	-
8	473598.99	2256893.47	Картометрический	5.00	-
9	473578.12	2256888.26	Картометрический	5.00	-
10	473566.75	2256866.55	Картометрический	5.00	-
11	473562.22	2256869.92	Картометрический	5.00	-
12	473570.16	2256888.62	Картометрический	5.00	-
13	473567.74	2256896.04	Картометрический	5.00	-
14	473515.95	2256899.48	Картометрический	5.00	-
15	473501.01	2256894.33	Картометрический	5.00	-
16	473500.59	2256861.74	Картометрический	5.00	-
17	473476.46	2256861.95	Картометрический	5.00	-
18	473420.32	2256734.86	Картометрический	5.00	-
19	473586.90	2256734.21	Картометрический	5.00	-
20	473912.88	2256677.94	Картометрический	5.00	-
21	473893.92	2256599.67	Картометрический	5.00	-
1	473957.27	2256585.12	Картометрический	5.00	-
22	473720.81	2257070.61	Картометрический	5.00	-
23	473724.48	2257151.04	Картометрический	5.00	-
24	473705.90	2257191.25	Картометрический	5.00	-
25	473718.45	2257243.36	Картометрический	5.00	-
26	473739.03	2257287.38	Картометрический	5.00	-
27	473727.24	2257312.43	Картометрический	5.00	-
28	473703.18	2257295.31	Картометрический	5.00	-
29	473680.87	2257247.84	Картометрический	5.00	-
30	473587.61	2257211.08	Картометрический	5.00	-
31	473471.39	2257186.65	Картометрический	5.00	-
32	473484.46	2256975.02	Картометрический	5.00	-
33	473627.99	2256985.47	Картометрический	5.00	-
34	473667.91	2257003.53	Картометрический	5.00	-

1	2	3	4	5	6
35	473704.73	2257038.10	Картометрический	5.00	-
36	473696.96	2257064.14	Картометрический	5.00	-
22	473720.81	2257070.61	Картометрический	5.00	-
37	473071.95	2256016.94	Картометрический	5.00	-
38	473085.69	2256023.80	Картометрический	5.00	-
39	473119.23	2256094.86	Картометрический	5.00	-
40	473113.07	2256135.40	Картометрический	5.00	-
41	473086.30	2256182.83	Картометрический	5.00	-
42	473056.43	2256274.90	Картометрический	5.00	-
43	473025.44	2256352.96	Картометрический	5.00	-
44	473026.45	2256370.17	Картометрический	5.00	-
45	473039.70	2256379.81	Картометрический	5.00	-
46	473089.05	2256373.10	Картометрический	5.00	-
47	473114.56	2256386.35	Картометрический	5.00	-
48	473157.60	2256436.16	Картометрический	5.00	-
49	473145.29	2256552.40	Картометрический	5.00	-
50	473164.78	2256648.95	Картометрический	5.00	-
51	472989.84	2256664.87	Картометрический	5.00	-
52	472938.51	2256636.78	Картометрический	5.00	-
53	472920.11	2256378.22	Картометрический	5.00	-
54	472785.75	2256380.40	Картометрический	5.00	-
55	472756.12	2256244.16	Картометрический	5.00	-
56	472806.42	2256133.94	Картометрический	5.00	-
57	472904.09	2256050.66	Картометрический	5.00	-
58	473051.38	2256034.10	Картометрический	5.00	-
37	473071.95	2256016.94	Картометрический	5.00	-
59	473244.76	2256939.06	Картометрический	5.00	-
60	473243.25	2256950.92	Картометрический	5.00	-
61	473221.54	2257118.05	Картометрический	5.00	-
62	473219.99	2257132.49	Картометрический	5.00	-
63	473128.15	2257112.48	Картометрический	5.00	-
64	473149.65	2256960.30	Картометрический	5.00	-
65	473168.19	2256944.13	Картометрический	5.00	-
66	473213.11	2256940.22	Картометрический	5.00	-
59	473244.76	2256939.06	Картометрический	5.00	-
67	472903.65	2256706.12	Картометрический	5.00	-
68	472897.84	2256899.81	Картометрический	5.00	-
69	472804.80	2256896.97	Картометрический	5.00	-
70	472806.54	2257095.42	Картометрический	5.00	-
71	472792.74	2257194.48	Картометрический	5.00	-
72	472753.66	2257191.19	Картометрический	5.00	-
73	472710.83	2257121.44	Картометрический	5.00	-
74	472722.92	2256981.83	Картометрический	5.00	-
75	472686.01	2256897.05	Картометрический	5.00	-
76	472694.99	2256853.90	Картометрический	5.00	-

1	2	3	4	5	6
77	472700.14	2256798.78	Картометрический	5.00	-
78	472699.89	2256732.61	Картометрический	5.00	-
79	472706.93	2256713.27	Картометрический	5.00	-
80	472743.58	2256668.97	Картометрический	5.00	-
81	472884.67	2256667.39	Картометрический	5.00	-
82	472890.48	2256705.73	Картометрический	5.00	-
67	472903.65	2256706.12	Картометрический	5.00	-
3. Сведения о характерных точках части (частей) границы объекта					
Обозначение характерных точек части границы	Координаты, м		Метод определения координат характерной точки	Средняя квадратическая погрешность положения характерной точки (Mt), м	Описание обозначения точки на местности (при наличии)
	X	Y			
1	2	3	4	5	6
Часть №					
-	-	-	-	-	-





Используемые условные знаки и обозначения:



границы территориальной зоны



характерная точка границ территориальной зоны

Масштаб 1:5000

Руководитель БУВО «Нормативно-проектный центр»

Подпись *Ю.В. Шалыгина* Ю.В. Шалыгина Дата « 08 » июля 2021 г.

Место для отнесения объектов (при наличии) и/или составления описания местоположения границ объекта



СВЕДЕНИЯ О ГРАНИЦАХ ТЕРРИТОРИАЛЬНЫХ ЗОН,  
СОДЕРЖАЩИЕ ГРАФИЧЕСКОЕ ОПИСАНИЕ МЕСТОПОЛОЖЕНИЯ  
ГРАНИЦ ТЕРРИТОРИАЛЬНЫХ ЗОН, ПЕРЕЧЕНЬ КООРДИНАТ  
ХАРАКТЕРНЫХ ТОЧЕК ГРАНИЦ ТЕРРИТОРИАЛЬНЫХ ЗОН,  
РАСПОЛОЖЕННЫХ ЗА ГРАНИЦАМИ НАСЕЛЕННЫХ ПУНКТОВ НА  
ТЕРРИТОРИИ КУТКОВСКОГО СЕЛЬСКОГО ПОСЕЛЕНИЯ

## ОПИСАНИЕ МЕСТОПОЛОЖЕНИЯ ГРАНИЦ

Зона улиц, дорог, инженерной и транспортной инфраструктуры за границами населенных пунктов - ИТ1

(наименование объекта, местоположение границ которого описано  
(далее - объект)

## Раздел I

Сведения об объекте		
№ п/п	Характеристики объекта	Описание характеристик
1	2	3
1	Местоположение объекта	Воронежская область, Грибановский муниципальный район, Кутковское сельское поселение
2	Площадь объекта $\pm$ величина погрешности определения площади ( $P \pm \Delta P$ )	203934 $\pm$ 226 м <sup>2</sup>
3	Иные характеристики объекта	-

Сведения о местоположении границ объекта					
1. Система координат: МСК - 36, зона 2					
2. Сведения о характерных точках границ объекта					
Обозначение характерных точек границ	Координаты, м		Метод определения координат характерной точки	Средняя квадратическая погрешность положения характерной точки (Mt), м	Описание обозначения точки на местности (при наличии)
	X	Y			
1	2	3	4	5	6
1	480116.55	2247775.94	Аналитический	0.50	-
2	480116.91	2247790.78	Аналитический	0.50	-
3	480114.75	2247850.68	Аналитический	0.50	-
4	480116.07	2247892.06	Аналитический	0.50	-
5	480115.32	2248117.32	Аналитический	0.50	-
6	480107.54	2248602.31	Аналитический	0.50	-
7	480129.28	2249540.90	Аналитический	0.50	-
8	480138.19	2249884.91	Аналитический	0.50	-
9	480142.72	2250056.41	Аналитический	0.50	-
10	480152.39	2250274.89	Аналитический	0.50	-
11	480146.30	2250407.36	Аналитический	0.50	-
12	480130.26	2250720.96	Аналитический	0.50	-
13	480115.92	2251081.84	Аналитический	0.50	-
14	480112.25	2251222.94	Аналитический	0.50	-
15	480105.34	2251213.10	Аналитический	0.50	-
16	480093.69	2251211.72	Аналитический	0.50	-
17	480103.01	2251028.54	Аналитический	0.50	-
18	480129.49	2250439.94	Аналитический	0.50	-
19	480133.58	2250275.08	Аналитический	0.50	-
20	480123.93	2250057.08	Аналитический	0.50	-
21	480119.39	2249885.40	Аналитический	0.50	-
22	480110.49	2249541.36	Аналитический	0.50	-
23	480088.74	2248602.38	Аналитический	0.50	-
24	480096.52	2248117.14	Аналитический	0.50	-
25	480097.27	2247892.32	Аналитический	0.50	-
26	480095.94	2247850.64	Аналитический	0.50	-
27	480098.14	2247789.51	Аналитический	0.50	-
28	480101.31	2247766.47	Аналитический	0.50	-
1	480116.55	2247775.94	Аналитический	0.50	-
29	479418.28	2252087.21	Аналитический	0.50	-
30	479407.03	2252101.38	Аналитический	0.50	-
31	479406.80	2252107.86	Аналитический	0.50	-
32	479403.12	2252108.23	Аналитический	0.50	-
33	479399.03	2252125.32	Аналитический	0.50	-
34	479390.90	2252127.40	Аналитический	0.50	-

1	2	3	4	5	6
35	479384.48	2252110.84	Аналитический	0.50	-
36	479376.19	2252110.62	Аналитический	0.50	-
37	479306.54	2252117.40	Аналитический	0.50	-
38	478975.81	2252140.31	Аналитический	0.50	-
39	478822.61	2252144.91	Аналитический	0.50	-
40	478797.42	2252144.68	Аналитический	0.50	-
41	478783.57	2252142.55	Аналитический	0.50	-
42	478784.95	2252123.43	Аналитический	0.50	-
43	478829.91	2252124.79	Аналитический	0.50	-
44	478974.74	2252116.00	Аналитический	0.50	-
45	479273.86	2252099.15	Аналитический	0.50	-
46	479280.38	2252095.30	Аналитический	0.50	-
47	479281.96	2252083.65	Аналитический	0.50	-
48	479290.61	2252080.34	Аналитический	0.50	-
49	479294.58	2252094.44	Аналитический	0.50	-
50	479302.69	2252095.88	Аналитический	0.50	-
29	479418.28	2252087.21	Аналитический	0.50	-
51	478446.86	2251958.23	Аналитический	0.50	-
52	478439.95	2251968.28	Аналитический	0.50	-
53	478138.98	2251805.88	Аналитический	0.50	-
54	478164.86	2251812.23	Аналитический	0.50	-
55	478214.28	2251830.09	Аналитический	0.50	-
56	478231.55	2251826.91	Аналитический	0.50	-
57	478237.13	2251833.88	Аналитический	0.50	-
58	478233.72	2251836.96	Аналитический	0.50	-
59	478436.06	2251952.15	Аналитический	0.50	-
51	478446.86	2251958.23	Аналитический	0.50	-
60	478081.75	2251801.47	Аналитический	0.50	-
61	478075.08	2251820.13	Аналитический	0.50	-
62	478056.71	2251820.90	Аналитический	0.50	-
63	478024.28	2251822.27	Аналитический	0.50	-
64	477994.01	2251827.48	Аналитический	0.50	-
65	477971.79	2251834.87	Аналитический	0.50	-
66	477959.52	2251840.11	Аналитический	0.50	-
67	477853.42	2251903.83	Аналитический	0.50	-
68	477638.71	2252039.90	Аналитический	0.50	-
69	477507.87	2252123.41	Аналитический	0.50	-
70	477481.21	2252143.72	Аналитический	0.50	-
71	477449.13	2252174.39	Аналитический	0.50	-
72	477404.08	2252215.72	Аналитический	0.50	-
73	477359.40	2252267.22	Аналитический	0.50	-
74	477340.01	2252297.94	Аналитический	0.50	-
75	477316.63	2252344.46	Аналитический	0.50	-
76	477270.06	2252441.64	Аналитический	0.50	-
77	477202.26	2252608.28	Аналитический	0.50	-
78	477177.34	2252694.69	Аналитический	0.50	-

1	2	3	4	5	6
79	477165.67	2252752.26	Аналитический	0.50	-
80	477146.68	2252749.09	Аналитический	0.50	-
81	477158.88	2252690.12	Аналитический	0.50	-
82	477184.28	2252602.05	Аналитический	0.50	-
83	477257.27	2252421.69	Аналитический	0.50	-
84	477302.31	2252335.43	Аналитический	0.50	-
85	477342.85	2252264.04	Аналитический	0.50	-
86	477356.15	2252247.28	Аналитический	0.50	-
87	477394.78	2252204.50	Аналитический	0.50	-
88	477435.58	2252159.56	Аналитический	0.50	-
89	477472.31	2252128.45	Аналитический	0.50	-
90	477497.63	2252108.57	Аналитический	0.50	-
91	477628.51	2252023.86	Аналитический	0.50	-
92	477843.44	2251887.65	Аналитический	0.50	-
93	477950.86	2251823.15	Аналитический	0.50	-
94	477965.05	2251817.08	Аналитический	0.50	-
95	477989.38	2251809.00	Аналитический	0.50	-
96	478022.26	2251803.34	Аналитический	0.50	-
97	478056.10	2251801.91	Аналитический	0.50	-
60	478081.75	2251801.47	Аналитический	0.50	-
98	477148.49	2252841.12	Аналитический	0.50	-
99	477118.56	2253021.71	Аналитический	0.50	-
100	477078.22	2253291.92	Аналитический	0.50	-
101	477051.35	2253474.72	Аналитический	0.50	-
102	477032.39	2253471.66	Аналитический	0.50	-
103	477059.42	2253289.14	Аналитический	0.50	-
104	477099.78	2253018.77	Аналитический	0.50	-
105	477129.65	2252838.11	Аналитический	0.50	-
98	477148.49	2252841.12	Аналитический	0.50	-
106	477037.48	2253571.72	Аналитический	0.50	-
107	477032.65	2253603.69	Аналитический	0.50	-
108	477028.12	2253625.96	Аналитический	0.50	-
109	477014.83	2253629.49	Аналитический	0.50	-
110	477009.07	2253629.41	Аналитический	0.50	-
111	477013.85	2253600.96	Аналитический	0.50	-
112	477018.58	2253569.07	Аналитический	0.50	-
106	477037.48	2253571.72	Аналитический	0.50	-
113	476457.31	2254762.71	Аналитический	0.50	-
114	476458.56	2254775.43	Аналитический	0.50	-
115	476457.63	2254781.63	Аналитический	0.50	-
116	476392.60	2254845.97	Аналитический	0.50	-
117	476241.01	2255006.42	Аналитический	0.50	-
118	476046.72	2255213.26	Аналитический	0.50	-
119	475838.03	2255430.59	Аналитический	0.50	-
120	475721.85	2255538.93	Аналитический	0.50	-

1	2	3	4	5	6
121	475607.64	2255628.94	Аналитический	0.50	-
122	475447.53	2255740.91	Аналитический	0.50	-
123	474949.66	2256073.47	Аналитический	0.50	-
124	474804.13	2256171.00	Аналитический	0.50	-
125	474718.23	2256232.74	Аналитический	0.50	-
126	474670.62	2256273.79	Аналитический	0.50	-
127	474616.50	2256326.10	Аналитический	0.50	-
128	474576.52	2256370.33	Аналитический	0.50	-
129	474546.00	2256407.45	Аналитический	0.50	-
130	474501.39	2256470.95	Аналитический	0.50	-
131	474401.54	2256618.94	Аналитический	0.50	-
132	474352.08	2256682.19	Аналитический	0.50	-
133	474289.99	2256732.61	Аналитический	0.50	-
134	474264.22	2256746.82	Аналитический	0.50	-
135	474250.75	2256754.25	Аналитический	0.50	-
136	474248.56	2256777.10	Аналитический	0.50	-
137	474241.79	2256780.37	Аналитический	0.50	-
138	474234.83	2256766.50	Аналитический	0.50	-
139	474228.27	2256763.34	Аналитический	0.50	-
140	474086.19	2256805.11	Аналитический	0.50	-
141	473989.13	2256829.29	Аналитический	0.50	-
142	473856.76	2256861.88	Аналитический	0.50	-
143	473807.22	2256874.09	Аналитический	0.50	-
144	473815.69	2256864.66	Аналитический	0.50	-
145	473939.89	2256835.50	Аналитический	0.50	-
146	474030.54	2256800.82	Аналитический	0.50	-
147	474073.55	2256792.56	Аналитический	0.50	-
148	474230.15	2256743.91	Аналитический	0.50	-
149	474279.33	2256716.79	Аналитический	0.50	-
150	474338.44	2256668.79	Аналитический	0.50	-
151	474386.18	2256607.73	Аналитический	0.50	-
152	474463.87	2256493.57	Аналитический	0.50	-
153	474500.20	2256438.15	Аналитический	0.50	-
154	474534.19	2256392.77	Аналитический	0.50	-
155	474561.72	2256357.65	Аналитический	0.50	-
156	474585.03	2256332.00	Аналитический	0.50	-
157	474627.89	2256287.15	Аналитический	0.50	-
158	474707.15	2256216.82	Аналитический	0.50	-
159	474793.38	2256155.33	Аналитический	0.50	-
160	474939.39	2256058.94	Аналитический	0.50	-
161	475443.46	2255719.55	Аналитический	0.50	-
162	475597.53	2255612.14	Аналитический	0.50	-
163	475722.68	2255510.08	Аналитический	0.50	-
164	475824.87	2255416.86	Аналитический	0.50	-
165	476032.94	2255200.18	Аналитический	0.50	-
166	476227.18	2254993.39	Аналитический	0.50	-
167	476379.24	2254832.45	Аналитический	0.50	-
168	476437.04	2254779.11	Аналитический	0.50	-

1	2	3	4	5	6
113	476457.31	2254762.71	Аналитический	0.50	-
169	473673.64	2256903.18	Аналитический	0.50	-
170	473657.00	2256905.80	Аналитический	0.50	-
171	473613.05	2256910.97	Аналитический	0.50	-
172	473606.71	2256911.71	Аналитический	0.50	-
173	473603.99	2256917.87	Аналитический	0.50	-
174	473609.88	2256927.17	Аналитический	0.50	-
175	473605.62	2256931.41	Аналитический	0.50	-
176	473596.11	2256920.96	Аналитический	0.50	-
177	473590.75	2256915.22	Аналитический	0.50	-
178	473586.83	2256913.97	Аналитический	0.50	-
179	473581.76	2256914.34	Аналитический	0.50	-
180	473435.98	2256926.34	Аналитический	0.50	-
181	473434.95	2256913.81	Аналитический	0.50	-
182	473444.28	2256910.84	Аналитический	0.50	-
183	473467.76	2256909.66	Аналитический	0.50	-
184	473527.54	2256900.16	Аналитический	0.50	-
185	473596.75	2256898.94	Аналитический	0.50	-
169	473673.64	2256903.18	Аналитический	0.50	-
186	473128.15	2257112.48	Аналитический	0.50	-
187	473112.93	2257201.28	Аналитический	0.50	-
188	473035.62	2257736.36	Аналитический	0.50	-
189	472994.61	2258010.99	Аналитический	0.50	-
190	472982.90	2258086.62	Аналитический	0.50	-
191	472963.74	2258087.24	Аналитический	0.50	-
192	472975.82	2258008.17	Аналитический	0.50	-
193	473017.18	2257733.57	Аналитический	0.50	-
194	473092.09	2257218.60	Аналитический	0.50	-
195	473109.86	2257104.02	Аналитический	0.50	-
196	473120.03	2257110.74	Аналитический	0.50	-
186	473128.15	2257112.48	Аналитический	0.50	-

## 3. Сведения о характерных точках части (частей) границы объекта

Обозначение характерных точек части границы	Координаты, м		Метод определения координат характерной точки	Средняя квадратическая погрешность положения характерной точки (Mt), м	Описание обозначения точки на местности (при наличии)
	X	Y			
1	2	3	4	5	6
Часть №					
-	-	-	-	-	-





Map of the area of the project, showing the location of the project in the context of the surrounding area.

Figure 1.1



## ОПИСАНИЕ МЕСТОПОЛОЖЕНИЯ ГРАНИЦ

Зона ритуальных объектов за границами населенных пунктов - СН1

(наименование объекта, местоположение границ которого описано  
(далее - объект)

## Раздел I

Сведения об объекте		
№ п/п	Характеристики объекта	Описание характеристик
1	2	3
1	Местоположение объекта	Воронежская область, Грибановский муниципальный район, Кутковское сельское поселение
2	Площадь объекта $\pm$ величина погрешности определения площади ( $P \pm \Delta P$ )	30681 $\pm$ 3065 м <sup>2</sup>
3	Иные характеристики объекта	-

Сведения о местоположении границ объекта					
1. Система координат: МСК - 36, зона 2					
2. Сведения о характерных точках границ объекта					
Обозначение характерных точек границ	Координаты, м		Метод определения координат характерной точки	Средняя квадратическая погрешность положения характерной точки (Mt), м	Описание обозначения точки на местности (при наличии)
	X	Y			
1	2	3	4	5	6
1	481216.78	2255774.95	Картометрический	5.00	-
2	481219.27	2255824.05	Картометрический	5.00	-
3	481119.55	2255865.51	Картометрический	5.00	-
4	481128.68	2255777.44	Картометрический	5.00	-
1	481216.78	2255774.95	Картометрический	5.00	-
5	480351.86	2251249.75	Аналитический	2.50	-
6	480342.28	2251318.99	Аналитический	2.50	-
7	480258.20	2251292.58	Аналитический	2.50	-
8	480261.83	2251217.76	Аналитический	2.50	-
5	480351.86	2251249.75	Аналитический	2.50	-
9	479334.12	2254810.08	Аналитический	2.50	-
10	479338.66	2254900.45	Аналитический	2.50	-
11	479324.22	2254922.32	Аналитический	2.50	-
12	479253.07	2254928.47	Аналитический	2.50	-
13	479245.31	2254917.22	Аналитический	2.50	-
14	479252.30	2254805.99	Аналитический	2.50	-
15	479270.61	2254773.34	Аналитический	2.50	-
9	479334.12	2254810.08	Аналитический	2.50	-
16	474503.49	2256764.22	Аналитический	2.50	-
17	474514.18	2256815.16	Аналитический	2.50	-
18	474402.62	2256845.26	Аналитический	2.50	-
19	474390.18	2256789.23	Аналитический	2.50	-
16	474503.49	2256764.22	Аналитический	2.50	-
3. Сведения о характерных точках части (частей) границы объекта					
Обозначение характерных точек части границы	Координаты, м		Метод определения координат характерной точки	Средняя квадратическая погрешность положения характерной точки (Mt), м	Описание обозначения точки на местности (при наличии)
	X	Y			
1	2	3	4	5	6
Часть №					
-	-	-	-	-	-





Map of the study area showing the location of the study sites (red rectangles) and the location of the study area (red rectangle).

Figure 1. Study area.

Legend  
Study area  
Study sites