



Правовое управление правительства  
Воронежской области

**ЗАРЕГИСТРИРОВАНО**

«30» 11 2021г.

Регистрационный номер № 1300

**Управление по охране объектов культурного наследия  
Воронежской области**

**П Р И К А З**

18 ноября 2021 г.

№ 71-01-07/427

Воронеж

**О внесении изменения в приказ управления по охране объектов культурного наследия Воронежской области от 24.08.2020 № 71-01-07/456**

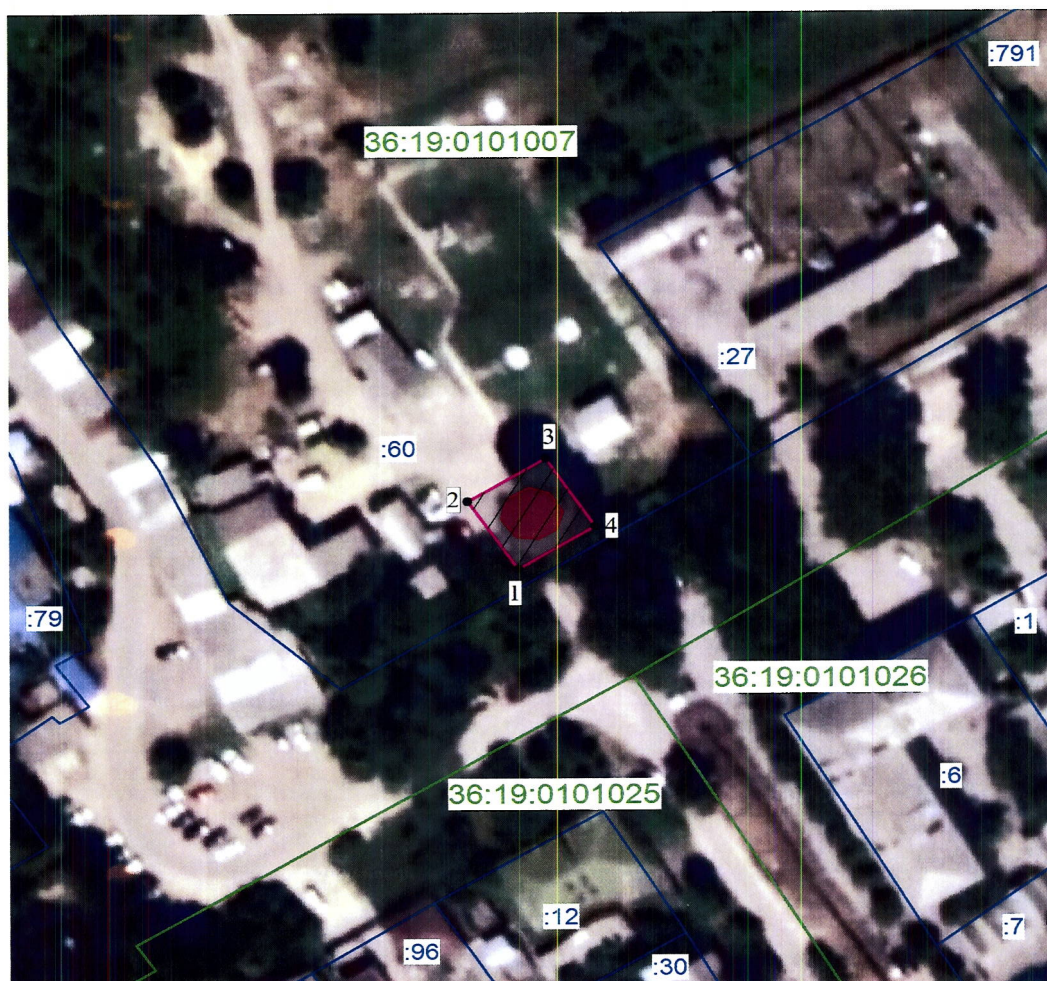
В соответствии с Федеральным законом от 25.06.2002 № 73-ФЗ «Об объектах культурного наследия (памятниках истории и культуры) народов Российской Федерации», Законом Воронежской области от 05.05.2015 № 46-ОЗ «Об особенностях правового регулирования отношений, связанных с сохранением, использованием, популяризацией и государственной охраной объектов культурного наследия на территории Воронежской области», Положением об управлении по охране объектов культурного наследия Воронежской области, утвержденным постановлением правительства Воронежской области от 13.04.2015 № 275, в целях исправления технической ошибки и приведения в соответствие с действующим законодательством нормативного правового акта

п р и к а з ы в а ю:

1. Внести в границы территории объектов культурного наследия регионального значения, расположенных на территории городского поселения город Острогожск Острогожского муниципального района Воронежской области, утвержденные приказом управления по охране объектов культурного наследия Воронежской области от 24.08.2020 № 71-01-07/456 «Об утверждении границ территории объектов культурного









наследия регионального значения, расположенных на территории городского поселения город Острогожск Острогожского муниципального района Воронежской области», изменение, изложив подпункты 2.1 и 2.2 пункта 2 в новой редакции:

«2.1. Графическое описание местоположения границ территории объекта культурного наследия



Масштаб 1:1000

**Условные обозначения:**

-  - границы кадастрового квартала
-  - границы земельного участка, установленные в соответствии с федеральным законодательством, включенные в ЕГРН
-  - границы территории объекта культурного наследия
-  1, 2 - характерные точки границ территории объекта культурного наследия
-  :60 - кадастровый номер земельного участка
-  36:19:0101007 - номер кадастрового квартала
-  - объект культурного наследия
-  - территория объекта культурного наследия

2.2. Координаты характерных точек границ территории объекта культурного наследия

Номер характерной точки	Координаты характерных точек в местной системе координат Система координат МСК-36 (S= 198 кв. м)	
	X	Y
1	424708.84	1291266.23
2	424720.66	1291258.49
3	424728.18	1291270.47
4	424716.31	1291278.01

».

2. Контроль за исполнением настоящего приказа оставляю за собой.

Руководитель управления



Н.А. Гарашкин