

**Управление по охране объектов культурного наследия
Воронежской области**

П Р И К А З

18 ноября 2021 г.

№ 71-01-07/428

Воронеж

О внесении изменения в приказ управления по охране объектов культурного наследия Воронежской области от 16.04.2019 № 71-01-07/104

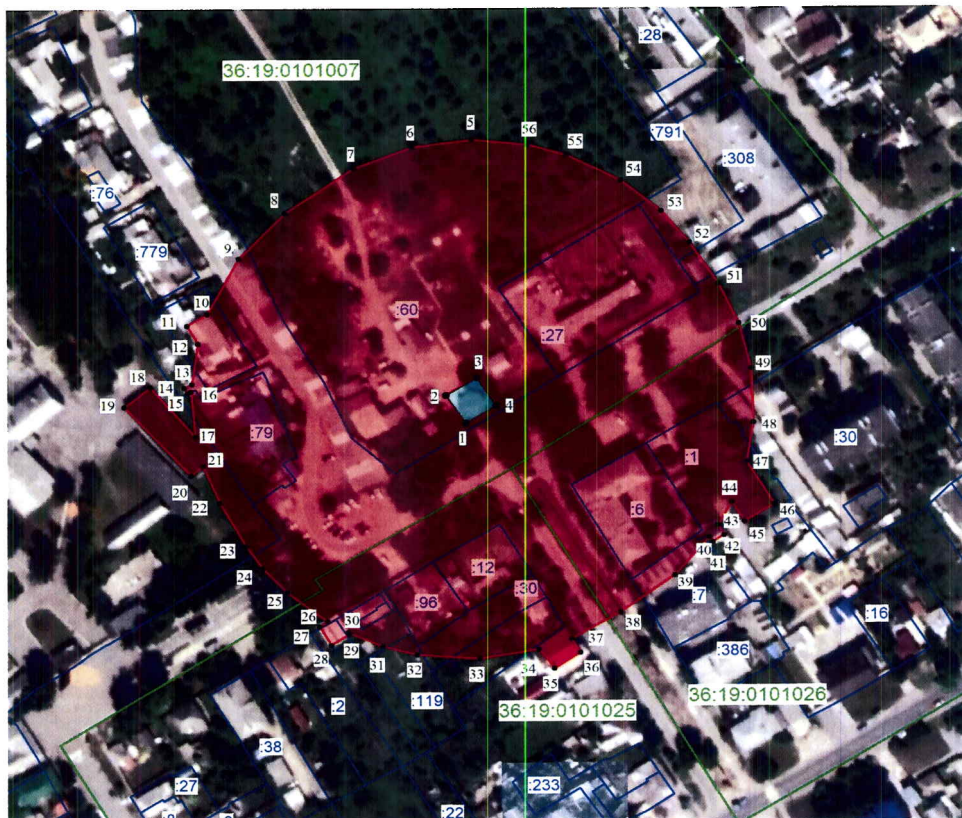
В соответствии со ст. 34.1 Федерального закона от 25.06.2002 № 73-ФЗ «Об объектах культурного наследия (памятниках истории и культуры) народов Российской Федерации», Законом Воронежской области от 05.05.2015 № 46-ОЗ «Об особенностях правового регулирования отношений, связанных с сохранением, использованием, популяризацией и государственной охраной объектов культурного наследия на территории Воронежской области», Положением об управлении по охране объектов культурного наследия Воронежской области, утвержденным постановлением правительства Воронежской области от 13.04.2015 № 275, в целях исправления технической ошибки и приведения в соответствие с действующим законодательством нормативного правового акта

п р и к а з ы в а ю:







1. Внести в графическое описание местоположения границ (с перечнем координат характерных точек этих границ) защитных зон объектов культурного наследия, расположенных на территории Воронежской области, утвержденное приказом управления по охране объектов культурного наследия Воронежской области от 16.04.2019 № 71-01-07/104 «Об

утверждении графического описания местоположения границ (с перечнем координат характерных точек этих границ) защитных зон объектов культурного наследия, расположенных на территории Воронежской области» (в редакции приказов управления по охране объектов культурного наследия Воронежской области от 09.04.2020 № 71-01-07/213, от 07.05.2020 № 71-01-07/238, от 27.05.2020 № 71-01-07/260, от 15.09.2020 № 71-01-07/472, от 29.10.2020 № 71-01-07/519, от 01.12.2020 № 71-01-07/732, от 28.01.2021 № 71-01-07/28), изменение, изложив подпункты 18.1 и 18.2 пункта 18 в новой редакции:

«18.1. Графическое описание местоположения границ защитной зоны



Условные обозначения:

-  - граница защитной зоны
-  - граница территории объекта культурного наследия
-  1. 2 - характерная точка границ защитной зоны
-  - кадастровый номер земельного участка
-  - граница земельного участка, включенная в ЕГРН
-  - граница кадастрового квартала

18.2. Перечень координат характерных точек границ защитной зоны

Наименование поворотных точек	Координаты поворотных точек в МСК-36		Мера линий, м	Дирекционный угол
	X	Y		
Внутренний контур				
1	424 708.84	1 291 266.23	14.13	326°45'48"
2	424 720.66	1 291 258.49	14.14	057°51'29"
3	424 728.18	1 291 270.47	14.07	147°35'26"
4	424 716.31	1 291 278.01	13.94	237°38'01"
Внешний контур				
5	424 827.22	1 291 268.58	23.2	262°26'39"
6	424 824.17	1 291 245.58	24.12	248°44'56"
7	424 815.43	1 291 223.10	32.56	235°06'05"
8	424 796.80	1 291 196.39	25.95	222°56'53"
9	424 777.80	1 291 178.71	25.98	207°54'09"
10	424 754.85	1 291 166.56	9.24	238°27'28"
11	424 750.01	1 291 158.68	8.67	150°55'29"
12	424 742.44	1 291 162.90	17.13	187°58'09"
13	424 725.47	1 291 160.52	3.16	244°25'26"
14	424 724.11	1 291 157.67	2.65	152°59'24"
15	424 721.75	1 291 158.87	1.61	062°52'43"
16	424 722.48	1 291 160.31	19.08	175°14'00"
17	424 703.47	1 291 161.89	27.11	320°21'01"
18	424 724.34	1 291 144.59	12.91	230°12'45"
19	424 716.08	1 291 134.67	38.58	138°19'11"
20	424 687.27	1 291 160.33	6.03	047°44'20"
21	424 691.32	1 291 164.79	16.97	157°55'39"
22	424 675.59	1 291 171.17	21.1	150°55'14"
23	424 657.15	1 291 181.42	11.26	145°05'58"
24	424 647.92	1 291 187.87	13.76	137°46'53"
25	424 637.72	1 291 197.11	19.9	128°11'05"
26	424 625.42	1 291 212.76	3.82	238°17'56"
27	424 623.42	1 291 209.51	8.96	148°51'05"
28	424 615.75	1 291 214.14	8.11	057°18'02"
29	424 620.13	1 291 220.97	0.99	329°46'09"
30	424 620.99	1 291 220.47	14.81	113°07'40"

31	424 615.17	1 291 234.09	13.62	105°02'19"
32	424 611.64	1 291 247.24	24.24	094°08'12"
33	424 609.89	1 291 271.42	23.22	080°24'22"
34	424 613.76	1 291 294.32	9.85	143°06'59"
35	424 605.88	1 291 300.23	11.99	056°23'37"
36	424 612.52	1 291 310.21	6.72	329°23'37"
37	424 618.30	1 291 306.79	21.96	060°09'14"
38	424 629.22	1 291 325.83	25.84	053°22'17"
39	424 644.64	1 291 346.57	20.79	039°59'54"
40	424 660.57	1 291 359.93	2.33	148°41'45"
41	424 658.58	1 291 361.14	5.21	056°53'19"
42	424 661.42	1 291 365.50	4.92	332°43'33"
43	424 665.80	1 291 363.25	10.81	027°28'32"
44	424 675.38	1 291 368.23	9.43	148°07'38"
45	424 667.38	1 291 373.21	13.54	057°52'02"
46	424 674.58	1 291 384.68	20.81	329°33'34"
47	424 692.53	1 291 374.13	16.73	009°10'53"
48	424 709.04	1 291 376.80	22.57	357°43'33"
49	424 731.60	1 291 375.91	19.44	345°44'38"
50	424 750.43	1 291 371.12	18.41	334°55'52"
51	424 767.11	1 291 363.32	20.21	327°30'07"
52	424 784.16	1 291 352.46	17.17	320°26'51"
53	424 797.39	1 291 341.53	19.93	309°44'27"
54	424 810.13	1 291 326.20	23.59	297°13'58"
55	424 820.93	1 291 305.23	15.77	286°00'53"
56	424 825.28	1 291 290.07	21.58	275°09'35"

».

2. Контроль за исполнением настоящего приказа оставляю за собой.

Руководитель управления



Н.А. Гарашкин