Правовое управление правительства
Воронежской области
ЗАРЕГИСТРИРОВАНО
«18» 11 2021г.
Регистрационный номер № 1101

ДЕПАРТАМЕНТ АРХИТЕКТУРЫ И ГРАДОСТРОИТЕЛЬСТВА ВОРОНЕЖСКОЙ ОБЛАСТИ

ПРИКАЗ

22.10.2021 № 45-01-04/1187

г. Воронеж

Об утверждении правил землепользования и застройки Новомакаровского сельского поселения Грибановского муниципального района Воронежской области

В соответствии с Градостроительным кодексом Российской Федерации, Федеральным законом от 06.10.2003 № 131-ФЗ «Об общих принципах организации местного самоуправления в Российской Федерации», Законами Воронежской области от 07.07.2006 № 61-ОЗ «О регулировании градостроительной деятельности в Воронежской области», от 20.12.2018 № 173-ОЗ «О перераспределении полномочий по утверждению правил землепользования и застройки между органами местного самоуправления поселений Воронежской области, городского округа город Нововоронеж, Борисоглебского городского округа и исполнительными органами государственной власти Воронежской области», постановлением правительства Воронежской области от 31.12.2014 № 1240 «Об утверждении Положения о департаменте архитектуры и градостроительства Воронежской области», на основании приказа департамента архитектуры и градостроительства Воронежской области от 30.12.2019 № 45-01-04/900 «О подготовке проектов правил землепользования и застройки поселений Богучарского, Бутурлиновского, Грибановского, Калачеевского, Каменского, Кантемировского, Нижнедевицкого, Новохопёрского, Острогожского,

Петропавловского, Поворинского, Репьёвского, Россошанского, Таловского, Терновского и Эртильского муниципальных районов и Борисоглебского городского округа Воронежской области», с учетом заключения о результатах публичных слушаний от 23.03.2021

п р и к а з ы в а ю:

1. Утвердить прилагаемые правила землепользования и застройки Новомакаровского сельского поселения Грибановского муниципального района Воронежской области.

2. Признать утратившими силу следующие решения Совета народных депутатов Новомакаровского сельского поселения Грибановского муниципального района Воронежской области:

- от 20.04.2012 № 133 «Об утверждении Правил землепользования и застройки Новомакаровского сельского поселения Грибановского муниципального района Воронежской области»;

- от 28.10.2016 № 71 «О внесении изменений и дополнений в Правила землепользования и застройки Новомакаровского сельского поселения Грибановского муниципального района Воронежской области».

3. Контроль исполнения настоящего приказа возложить на заместителя руководителя департамента архитектуры и градостроительства Воронежской области – начальника отдела территориального планирования Беляеву С.М.

Руководитель департамента
архитектуры и градостроительства
Воронежской области А.А. Еренков

УТВЕРЖДЕНЫ
приказом департамента
архитектуры и градостроительства
Воронежской области
от 22.10.2021 № 45-01-04/1187

ПРАВИЛА ЗЕМЛЕПОЛЬЗОВАНИЯ И ЗАСТРОЙКИ НОВОМАКАРОВСКОГО СЕЛЬСКОГО ПОСЕЛЕНИЯ ГРИБАНОВСКОГО МУНИЦИПАЛЬНОГО РАЙОНА ВОРОНЕЖСКОЙ ОБЛАСТИ

ЧАСТЬ I. ПОРЯДОК ПРИМЕНЕНИЯ ПРАВИЛ ЗЕМЛЕПОЛЬЗОВАНИЯ И ЗАСТРОЙКИ И ВНЕСЕНИЯ В НИХ ИЗМЕНЕНИЙ

Раздел 1. Общие положения

1. Предмет регулирования и цели подготовки правил землепользования и застройки Новомакаровского сельского поселения Грибановского муниципального района Воронежской области

1. Правила землепользования и застройки Новомакаровского сельского поселения Грибановского муниципального района Воронежской области (далее – Правила) являются документом градостроительного зонирования, который утверждается нормативным правовым актом департамента архитектуры и градостроительства Воронежской области и в котором устанавливаются территориальные зоны, градостроительные регламенты, порядок применения такого документа и порядок внесения в него изменений.

2. Правила разработаны в соответствии с Градостроительным кодексом Российской Федерации (далее – ГрК РФ), Земельным кодексом Российской Федерации, Федеральным законом от 06.10.2003 № 131-ФЗ «Об общих принципах организации местного самоуправления в Российской Федерации», иными нормативными правовыми актами Российской Федерации, Воронежской области, муниципальными правовыми актами

муниципального образования с учетом положений нормативных актов и документов, определяющих основные направления социально-экономического и градостроительного развития муниципального образования, а также сведений Единого государственного реестра недвижимости, сведений, документов и материалов, содержащихся в государственных информационных системах обеспечения градостроительной деятельности.

3. Правила разработаны в целях:

– создания условий для устойчивого развития территории муниципального образования, сохранения окружающей среды и объектов культурного наследия;

– создания условий для планировки территории муниципального образования;

– обеспечения прав и законных интересов физических и юридических лиц, в том числе правообладателей земельных участков и объектов капитального строительства;

– создания условий для привлечения инвестиций, в том числе путем предоставления возможности выбора наиболее эффективных видов разрешенного использования земельных участков и объектов капитального строительства.

2. Основные понятия, используемые в Правилах

В настоящих Правилах используются основные понятия, установленные законодательством Российской Федерации.

3. Сфера применения Правил

1. Действие настоящих Правил распространяется на всю территорию Новомакаровского сельского поселения Грибановского муниципального района Воронежской области. Правила обязательны для соблюдения органами государственной власти, органами местного самоуправления, физическими и юридическими лицами, при осуществлении ими градостроительной деятельности на территории Новомакаровского

сельского поселения Грибановского муниципального района Воронежской области.

2. Настоящие Правила применяются наряду с:

– техническими регламентами и иными обязательными требованиями, установленными в соответствии с законодательством в целях обеспечения безопасности жизни и здоровья людей, надежности и безопасности зданий, строений и сооружений, сохранения окружающей природной среды и объектов культурного наследия;

– региональными и местными нормативами градостроительного проектирования.

4. Содержание и порядок применения Правил

1. Правила включают в себя:

1) порядок их применения и внесения изменений в Правила;

2) карту градостроительного зонирования;

3) градостроительные регламенты.

Обязательным приложением к настоящим Правилам являются сведения о границах территориальных зон, которые должны содержать графическое описание местоположения границ территориальных зон, перечень координат характерных точек этих границ в системе координат, используемой для ведения Единого государственного реестра недвижимости.

2. Порядок применения Правил и внесения в них изменений включает в себя положения:

1) о регулировании землепользования и застройки;

2) об изменении видов разрешенного использования земельных участков и объектов капитального строительства физическими и юридическими лицами;

3) о подготовке документации по планировке территории органами местного самоуправления;

4) о проведении общественных обсуждений или публичных слушаний по вопросам землепользования и застройки;

5) о внесении изменений в Правила;

6) о регулировании иных вопросов землепользования и застройки.

5. Использование объектов недвижимости, не соответствующих настоящим Правилам

1. Земельные участки или объекты капитального строительства, виды разрешенного использования, предельные (минимальные и (или) максимальные) размеры и предельные параметры которых не соответствуют градостроительному регламенту, могут использоваться без установления срока приведения их в соответствие с градостроительным регламентом, за исключением случаев, если использование таких земельных участков и объектов капитального строительства опасно для жизни или здоровья человека, для окружающей среды, объектов культурного наследия.

2. Реконструкция указанных в подпункте 1 настоящего пункта объектов капитального строительства может осуществляться только путем приведения таких объектов в соответствие с градостроительным регламентом или путем уменьшения их несоответствия предельным параметрам разрешенного строительства, реконструкции. Изменение видов разрешенного использования указанных земельных участков и объектов капитального строительства может осуществляться путем приведения их в соответствие с видами разрешенного использования земельных участков и объектов капитального строительства, установленными градостроительным регламентом.

3. В случае если использование указанных в подпункте 1 настоящего пункта земельных участков и объектов капитального строительства продолжается и опасно для жизни или здоровья человека, для окружающей среды, объектов культурного наследия, в соответствии с федеральными законами может быть наложен запрет на использование таких земельных участков и объектов.

6. Открытость и доступность информации о землепользовании и застройке

1. Настоящие Правила являются открытыми и общедоступными.

2. Настоящие Правила подлежат опубликованию в порядке, установленном для официального опубликования нормативных правовых актов Воронежской области, и размещению в федеральной государственной информационной системе территориального планирования и в государственной информационной системе обеспечения градостроительной деятельности.

Раздел 2. Положения о регулировании землепользования и застройки

7. Перераспределение полномочий между органами местного самоуправления Новомакаровского сельского поселения Грибановского муниципального района Воронежской области и департаментом архитектуры и градостроительства Воронежской области

1. На основании Закона Воронежской области от 20.12.2018 № 173-ОЗ «О перераспределении полномочий по утверждению правил землепользования и застройки между органами местного самоуправления поселений Воронежской области, городского округа город Нововоронеж, Борисоглебского городского округа и исполнительными органами государственной власти Воронежской области» (далее – Закон Воронежской области) и в соответствии со статьей 8.2 ГрК РФ, пунктом 6.1 статьи 26.3 Федерального закона от 06.10.1999 № 184-ФЗ «Об общих принципах организации законодательных (представительных) и исполнительных органов государственной власти субъектов Российской Федерации», частью 1.2 статьи 17 Федерального закона от 06.10.2003 № 131-ФЗ «Об общих принципах организации местного самоуправления в Российской Федерации» полномочия по утверждению Правил перераспределены между органами местного самоуправления Новомакаровского сельского поселения Грибановского муниципального района Воронежской области и

департаментом архитектуры и градостроительства Воронежской области (далее – Уполномоченный орган) на срок, установленный Законом Воронежской области.

2. После истечения срока, указанного в Законе Воронежской области, полномочия Уполномоченного органа, предусмотренные настоящими Правилами, осуществляются органами местного самоуправления Новомакаровского сельского поселения Грибановского муниципального района Воронежской области в соответствии с требованиями ГрК РФ.

8. Полномочия Уполномоченного органа по вопросам землепользования и застройки

1. Полномочия Уполномоченного органа по вопросам землепользования и застройки включают:

1) принятие решений о подготовке проекта Правил, о подготовке проекта о внесении изменений в Правила;

2) утверждение Правил, утверждение внесения изменений в Правила;

3) принятие решений о предоставлении разрешений на условно разрешенный вид использования объектов капитального строительства или земельного участка;

4) принятие решений о предоставлении разрешения на отклонение от предельных параметров разрешенного строительства, реконструкции объектов капитального строительства;

5) иные полномочия в соответствии с действующим законодательством.

9. Комиссия по подготовке проектов Правил

1. Комиссия по подготовке проектов правил землепользования и застройки поселений Воронежской области, городского округа город Нововоронеж, Борисоглебского городского округа (далее – Комиссия) является специально созданным постоянно действующим коллегиальным

органом при Уполномоченном органе в целях реализации полномочий, указанных в пункте 8 настоящих Правил, перераспределенных в соответствии с Законом Воронежской области и обеспечения выполнения задач градостроительного зонирования.

2. Комиссия создается и прекращает свою деятельность приказом Уполномоченного органа.

3. Состав и порядок деятельности Комиссии утверждается приказом Уполномоченного органа.

Раздел 3. Положения об изменении видов разрешенного использования земельных участков и объектов капитального строительства физическими и юридическими лицами

10. Изменение видов разрешенного использования земельных участков и объектов капитального строительства

1. Для каждой из установленных настоящими Правилами территориальных зон могут устанавливаться основные, условно разрешенные и вспомогательные виды разрешенного использования земельных участков и объектов капитального строительства.

2. Изменение одного вида разрешенного использования земельных участков и объектов капитального строительства на другой вид такого использования осуществляется в соответствии с градостроительным регламентом при условии соблюдения требований технических регламентов.

3. Основные и вспомогательные виды разрешенного использования земельных участков и объектов капитального строительства правообладателями земельных участков и объектов капитального строительства, за исключением органов государственной власти, органов местного самоуправления, государственных и муниципальных учреждений, государственных и муниципальных унитарных предприятий, выбираются самостоятельно без дополнительных разрешений и согласования.

4. Решения об изменении одного вида разрешенного использования земельных участков и объектов капитального строительства, расположенных на землях, на которые действие градостроительных регламентов не распространяется или для которых градостроительные регламенты не устанавливаются, на другой вид такого использования принимаются в соответствии с федеральными законами.

11. Предоставление разрешения на условно разрешенный вид использования земельного участка или объекта капитального строительства

1. Физическое или юридическое лицо, заинтересованное в предоставлении разрешения на условно разрешенный вид использования земельного участка или объекта капитального строительства (далее - разрешение на условно разрешенный вид использования), направляет заявление о предоставлении разрешения на условно разрешенный вид использования в Комиссию. Заявление о предоставлении разрешения на условно разрешенный вид использования может быть направлено в форме электронного документа, подписанного электронной подписью в соответствии с требованиями Федерального закона от 06.04.2011 № 63-ФЗ «Об электронной подписи».

2. Порядок предоставления разрешения на условно разрешенный вид использования земельного участка или объекта капитального строительства определен статьей 39 ГрК РФ.

3. Проект решения о предоставлении разрешения на условно разрешенный вид использования подлежит рассмотрению на общественных обсуждениях или публичных слушаниях, проводимых в порядке, установленном статьей 5.1 ГрК РФ, с учетом положений статьи 39 ГрК РФ.

12. Предоставление разрешения на отклонение от предельных параметров разрешенного строительства, реконструкции объектов капитального строительства

1. Правообладатели земельных участков, размеры которых меньше установленных градостроительным регламентом минимальных размеров

земельных участков либо конфигурация, инженерно-геологические или иные характеристики которых неблагоприятны для застройки, вправе обратиться за разрешениями на отклонение от предельных параметров разрешенного строительства, реконструкции объектов капитального строительства (далее также – разрешение на отклонение от предельных параметров).

2. Правообладатели земельных участков вправе обратиться за разрешениями на отклонение от предельных параметров разрешенного строительства, реконструкции объектов капитального строительства, если такое отклонение необходимо в целях однократного изменения одного или нескольких предельных параметров разрешенного строительства, реконструкции объектов капитального строительства, установленных градостроительным регламентом для конкретной территориальной зоны, не более чем на десять процентов.

3. Порядок предоставления разрешения на отклонение от предельных параметров определен статьей 40 ГрК РФ.

4. Проект решения о предоставлении разрешения на отклонение от предельных параметров подлежит рассмотрению на общественных обсуждениях или публичных слушаниях, проводимых в порядке, установленном статьей 5.1 ГрК РФ, с учетом положений статьи 39 ГрК РФ, за исключением случая, указанного в части 1.1 статьи 40 ГрК РФ.

Раздел 4. Положения о подготовке документации по планировке территории органами местного самоуправления

13. Общие положения о подготовке документации по планировке территории

1. Подготовка документации по планировке территории осуществляется в целях обеспечения устойчивого развития территорий, в том числе выделения элементов планировочной структуры, установления границ земельных участков, установления границ зон планируемого размещения объектов капитального строительства.

2. Подготовка документации по планировке территории осуществляется в соответствии с главой 5 ГрК РФ.

3. Состав и содержание документации по планировке территории определяется ГрК РФ.

Раздел 5. Положения о проведении общественных обсуждений или публичных слушаний по вопросам землепользования и застройки

14. Общие положения о порядке проведения общественных обсуждений или публичных слушаний в сфере градостроительной деятельности

1. В целях соблюдения права человека на благоприятные условия жизнедеятельности, прав и законных интересов правообладателей земельных участков и объектов капитального строительства по проектам правил землепользования и застройки, проектам планировки территории, проектам межевания территории, проектам, предусматривающим внесение изменений в один из указанных утвержденных документов, проектам решений о предоставлении разрешения на условно разрешенный вид использования земельного участка или объекта капитального строительства, проектам решений о предоставлении разрешения на отклонение от предельных параметров разрешенного строительства, реконструкции объектов капитального строительства в соответствии с уставом муниципального образования и (или) нормативным правовым актом представительного органа муниципального образования и с учетом положений ГрК РФ проводятся общественные обсуждения или публичные слушания, за исключением случаев, предусмотренных ГрК РФ и другими федеральными законами.

2. Порядок проведения общественных обсуждений или публичных слушаний определяется ГрК РФ, Уставом Новомакаровского сельского поселения Грибановского муниципального района Воронежской области и (или) нормативным правовым актом представительного органа муниципального образования.

Раздел 6. Положения о внесении изменений в Правила

15. Основания и порядок внесения изменений в Правила

1. Основания для рассмотрения вопроса о внесении изменений в настоящие Правила предусмотрены статьей 33 ГрК РФ.

2. Внесение изменений в Правила осуществляется в порядке, предусмотренном статьями 31 и 32 ГрК РФ, с учетом особенностей, установленных статьей 33 ГрК РФ.

Раздел 7. Положения о регулировании иных вопросов землепользования и застройки

16. Общие принципы регулирования иных вопросов землепользования и застройки на территории Новомакаровского сельского поселения Грибановского муниципального района Воронежской области

Иные вопросы землепользования и застройки на территории Новомакаровского сельского поселения Грибановского муниципального района Воронежской области регулируются законодательством Российской Федерации, Воронежской области, муниципальными правовыми актами Новомакаровского сельского поселения Грибановского муниципального района Воронежской области.

ЧАСТЬ II. КАРТА ГРАДОСТРОИТЕЛЬНОГО ЗОНИРОВАНИЯ

17. Карты градостроительного зонирования

1. Карта градостроительного зонирования территории Новомакаровского сельского поселения Грибановского муниципального района Воронежской области.

ПРАВИЛА ЗЕМЛЕПОЛЬЗОВАНИЯ И ЗАСТРОЙКИ

Карта градостроительного зонирования территории Новомакаровского сельского поселения Грибановского муниципального района Воронежской области

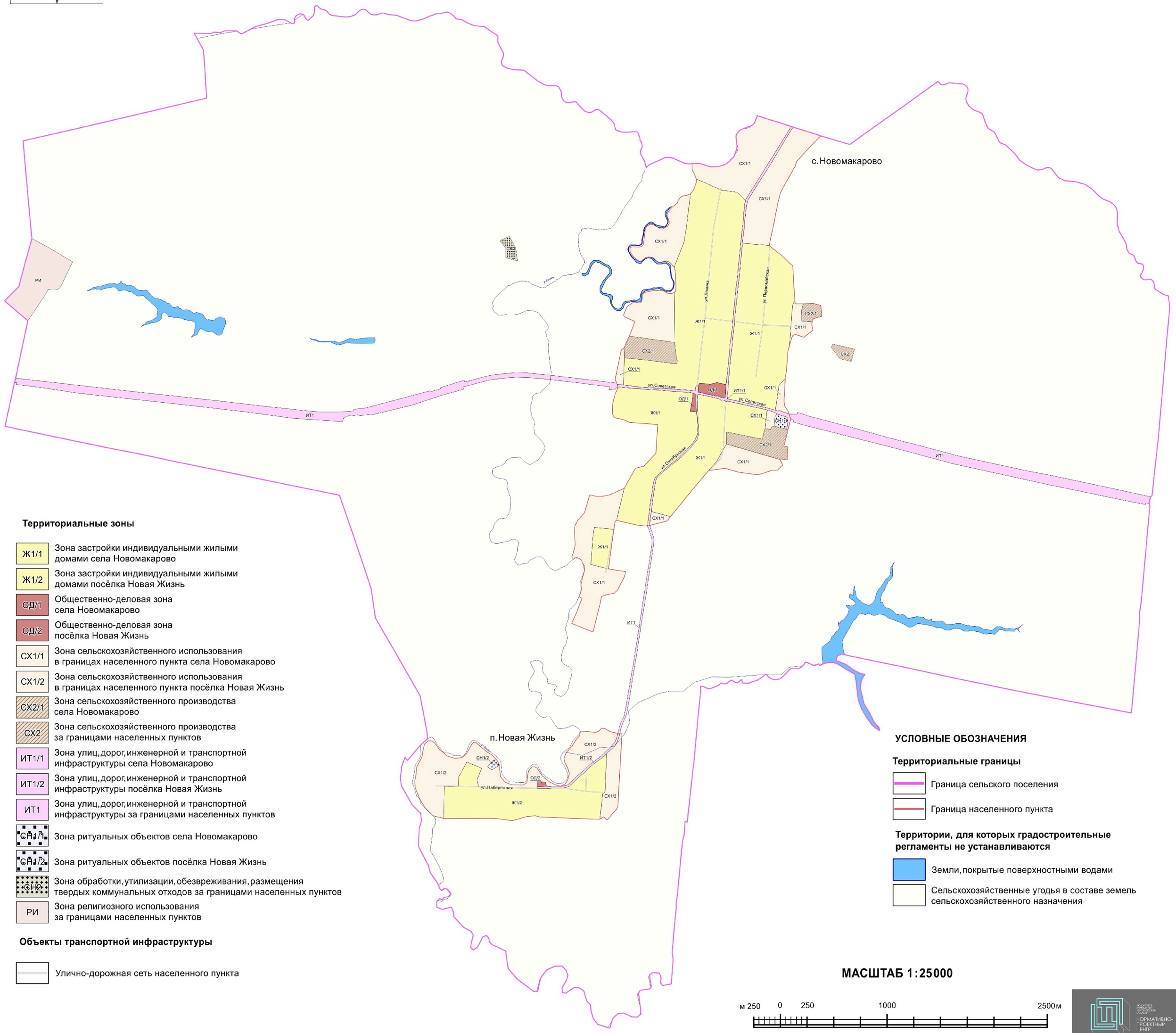

Территориальные зоны

- Ж1/1 — Зона застройки индивидуальными жилыми домами села Новомакарово
- Ж1/2 — Зона застройки индивидуальными жилыми домами посёлка Новая Жизнь
- ОД/1 — Общественно-деловая зона села Новомакарово
- ОД/2 — Общественно-деловая зона посёлка Новая Жизнь
- СХ1/1 — Зона сельскохозяйственного использования в границах населенного пункта села Новомакарово
- СХ1/2 — Зона сельскохозяйственного использования в границах населенного пункта посёлка Новая Жизнь
- СХ2/1 — Зона сельскохозяйственного производства села Новомакарово
- СХ2 — Зона сельскохозяйственного производства за границами населенных пунктов
- ИТ1/1 — Зона улиц, дорог, инженерной и транспортной инфраструктуры села Новомакарово
- ИТ1/2 — Зона улиц, дорог, инженерной и транспортной инфраструктуры посёлка Новая Жизнь
- ИТ1 — Зона улиц, дорог, инженерной и транспортной инфраструктуры за границами населенных пунктов
- СН1/1 — Зона ритуальных объектов села Новомакарово
- СН1/2 — Зона ритуальных объектов посёлка Новая Жизнь
- СН2 — Зона обработки, утилизации, обезвреживания, размещения твердых коммунальных отходов за границами населенных пунктов
- РИ — Зона религиозного использования за границами населенных пунктов

Объекты транспортной инфраструктуры

- Улично-дорожная сеть населенного пункта

УСЛОВНЫЕ ОБОЗНАЧЕНИЯ

Территориальные границы

- Граница сельского поселения
- Граница населенного пункта

Территории, для которых градостроительные регламенты не устанавливаются

- Земли, покрытые поверхностными водами
- Сельскохозяйственные угодья в составе земель сельскохозяйственного назначения

МАСШТАБ 1:25000

м 250 0 250 1000 2500м

НОРМАТИВНО-ПРОЕКТНЫЙ ГИПР

2. Карта градостроительного зонирования с отображением зон с особыми условиями использования территории Новомакаровского сельского поселения Грибановского муниципального района Воронежской области.

ПРАВИЛА ЗЕМЛЕПОЛЬЗОВАНИЯ И ЗАСТРОЙКИ

Карта градостроительного зонирования с отображением зон с особыми условиями использования территории Новомакаровского сельского поселения Грибановского муниципального района Воронежской области

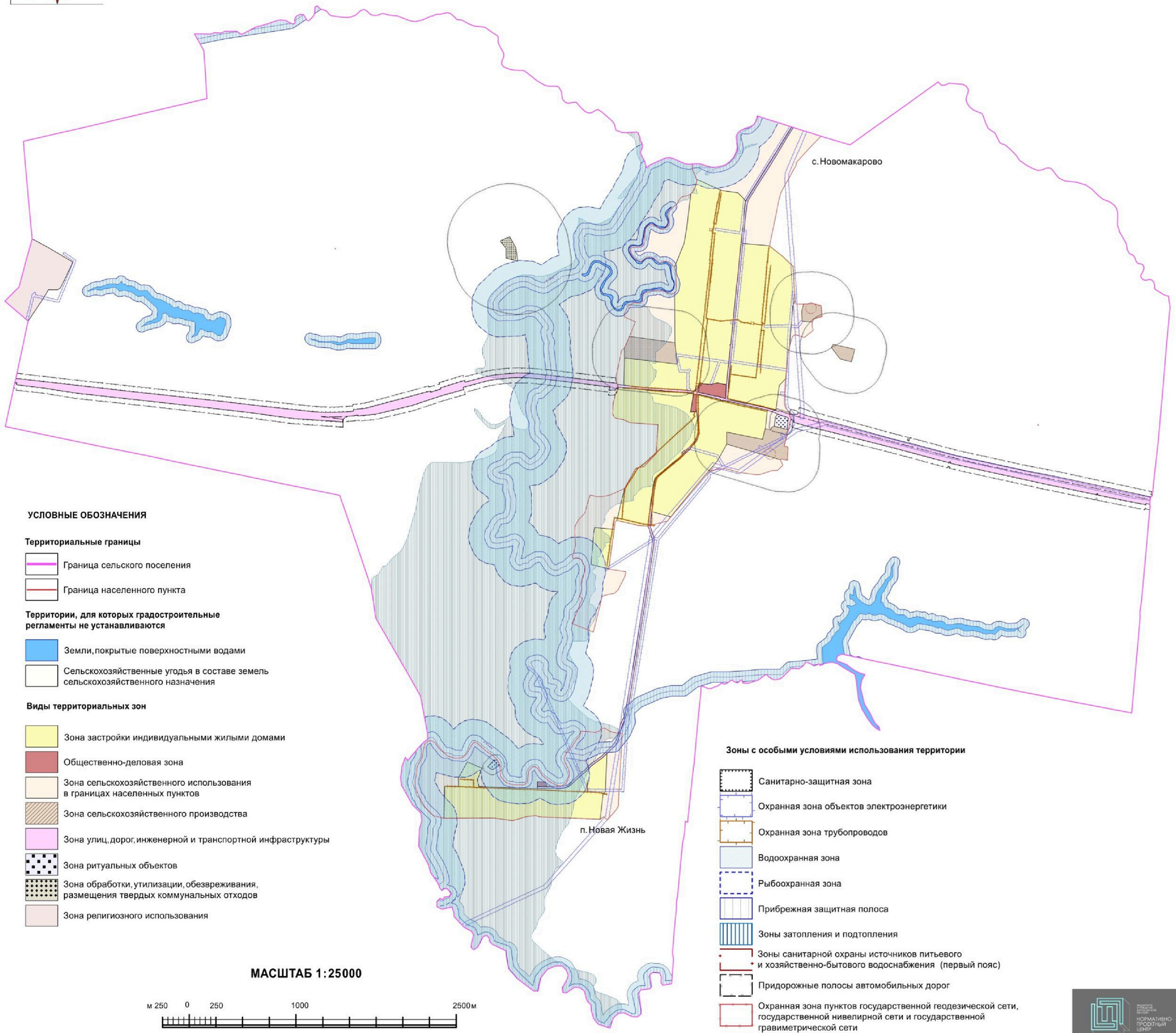

УСЛОВНЫЕ ОБОЗНАЧЕНИЯ

Территориальные границы

- Граница сельского поселения
- Граница населенного пункта

Территории, для которых градостроительные регламенты не устанавливаются

- Земли, покрытые поверхностными водами
- Сельскохозяйственные угодья в составе земель сельскохозяйственного назначения

Виды территориальных зон

- Зона застройки индивидуальными жилыми домами
- Общественно-деловая зона
- Зона сельскохозяйственного использования в границах населенных пунктов
- Зона сельскохозяйственного производства
- Зона улиц, дорог, инженерной и транспортной инфраструктуры
- Зона ритуальных объектов
- Зона обработки, утилизации, обезвреживания, размещения твердых коммунальных отходов
- Зона религиозного использования

Зоны с особыми условиями использования территории

- Санитарно-защитная зона
- Охранная зона объектов электроэнергетики
- Охранная зона трубопроводов
- Водоохранная зона
- Рыбоохранная зона
- Прибрежная защитная полоса
- Зоны затопления и подтопления
- Зоны санитарной охраны источников питьевого и хозяйственно-бытового водоснабжения (первый пояс)
- Придорожные полосы автомобильных дорог
- Охранная зона пунктов государственной геодезической сети, государственной нивелирной сети и государственной гравиметрической сети

МАСШТАБ 1:25000

м 250 0 250 1000 2500 м

НОРМАТИВНО-ПРОЕКТНЫЙ ЦЕНТР

18. Перечень территориальных зон, установленных на карте градостроительного зонирования

1. Порядок установления территориальных зон определен статьей 34 ГрК РФ. На карте градостроительного зонирования установлены следующие виды территориальных зон:

Наименование территориальной зоны	Кодовое обозначение территориальной зоны
Жилые зоны	
Зона застройки индивидуальными жилыми домами	**Ж1**
Общественно-деловые зоны	
Общественно-деловая зона	**ОД**
Зоны религиозного использования	
Зона религиозного использования	**РИ**
Зоны инженерной и транспортной инфраструктуры	
Зона улиц, дорог, инженерной и транспортной инфраструктуры	**ИТ1**
Зоны сельскохозяйственного использования	
Зона сельскохозяйственного использования в границах населенных пунктов	**СХ1**
Зона сельскохозяйственного производства	**СХ2**
Зоны специального назначения	
Зона ритуальных объектов	**СН1**
Зона обработки, утилизации, обезвреживания, размещения твердых коммунальных отходов	**СН2**

2. Настоящими Правилами на территории Новомакаровского сельского поселения Грибановского муниципального района Воронежской области установлены следующие территориальные зоны:

Наименование территориальной зоны	Кодовое обозначение территориальной зоны
Жилые зоны	
Зона застройки индивидуальными жилыми домами села Новомакарово	**Ж1/1**
Зона застройки индивидуальными жилыми домами посёлка Новая Жизнь	**Ж1/2**
Общественно-деловые зоны	
Общественно-деловая зона села Новомакарово	**ОД/1**
Общественно-деловая зона посёлка Новая Жизнь	**ОД/2**
Зоны религиозного использования	
Зона религиозного использования за границами населенных пунктов	**РИ**
Зоны инженерной и транспортной инфраструктуры	
Зона улиц, дорог, инженерной и транспортной инфраструктуры села Новомакарово	**ИТ1/1**
Зона улиц, дорог, инженерной и транспортной инфраструктуры посёлка Новая Жизнь	**ИТ1/2**
Зона улиц, дорог, инженерной и транспортной инфраструктуры за границами населенных пунктов	**ИТ1**
Зоны сельскохозяйственного использования	

Наименование территориальной зоны	Кодовое обозначение территориальной зоны
Зона сельскохозяйственного использования в границах населенного пункта села Новомакарово	**СХ1/1**
Зона сельскохозяйственного использования в границах населенного пункта посёлка Новая Жизнь	**СХ1/2**
Зона сельскохозяйственного производства села Новомакарово	**СХ2/1**
Зона сельскохозяйственного производства за границами населенных пунктов	**СХ2**
Зоны специального назначения	
Зона ритуальных объектов села Новомакарово	**СН1/1**
Зона ритуальных объектов посёлка Новая Жизнь	**СН1/2**
Зона обработки, утилизации, обезвреживания, размещения твердых коммунальных отходов за границами населенных пунктов	**СН2**

3. Сведения о границах территориальных зон, содержащие графическое описание местоположения границ территориальных зон, перечень координат характерных точек границ территориальных зон села Новомакарово, являются приложением № 1 к настоящим Правилам.

4. Сведения о границах территориальных зон, содержащие графическое описание местоположения границ территориальных зон, перечень координат характерных точек границ территориальных зон посёлка Новая Жизнь, являются приложением № 2 к настоящим Правилам.

5. Сведения о границах территориальных зон, содержащие графическое описание местоположения границ территориальных зон, перечень координат характерных точек границ территориальных зон, расположенных за границами населенных пунктов на территории Новомакаровского сельского поселения, являются приложением № 3 к настоящим Правилам.

ЧАСТЬ III. ГРАДОСТРОИТЕЛЬНЫЕ РЕГЛАМЕНТЫ

19. Общие положения о градостроительном регламенте

1. Градостроительным регламентом определяется правовой режим земельных участков, равно как всего, что находится над и под поверхностью земельных участков и используется в процессе их застройки и последующей эксплуатации объектов капитального строительства.

2. Действие градостроительного регламента распространяется в равной мере на все земельные участки и объекты капитального строительства, расположенные в пределах границ территориальной зоны, обозначенной на карте градостроительного зонирования.

3. Земли и земельные участки, на которые действие градостроительных регламентов не распространяется или для которых градостроительные регламенты не устанавливаются, определены статьей 36 ГрК РФ.

20. Виды разрешенного использования

1. Разрешенное использование земельных участков и объектов капитального строительства может быть следующих видов:

– основные виды разрешенного использования;

– условно разрешенные виды использования;

– вспомогательные виды разрешенного использования, допустимые только в качестве дополнительных по отношению к основным видам разрешенного использования и условно разрешенным видам использования и осуществляемые совместно с ними.

2. Виды разрешенного использования (далее – ВРИ) земельных участков в настоящих Правилах определяются в соответствии с приказом Федеральной службы государственной регистрации, кадастра и картографии от 10.11.2020 № П/0412 «Об утверждении классификатора видов разрешенного использования земельных участков».

21. Градостроительные регламенты территориальных зон

1. Градостроительные регламенты территориальных зон Ж1/1, Ж1/2

№ п/п	Код ВРИ	Наименование ВРИ	Предельные (минимальные и (или) максимальные) размеры земельных участков, в том числе их площадь, м^2		Максимальный процент застройки в границах земельного участка	Предельное количество этажей или предельная высота зданий, строений, сооружений	Минимальные отступы от границ земельных участков в целях определения мест допустимого размещения зданий, строений, сооружений, за пределами которых запрещено строительство зданий, строений, сооружений
			min	max			
ОСНОВНЫЕ ВИДЫ РАЗРЕШЕННОГО ИСПОЛЬЗОВАНИЯ ЗЕМЕЛЬНЫХ УЧАСТКОВ И ОБЪЕКТОВ КАПИТАЛЬНОГО СТРОИТЕЛЬСТВА							
1	2.1	Для индивидуального жилищного строительства	400	5000	50%	3 этажа	3 метра
2	2.3	Блокированная жилая застройка	80	3000	50%	3 этажа	3 метра; 0 метров – при примыкании к соседним зданиям
3	2.2	Для ведения личного подсобного хозяйства (приусадебный земельный участок)	300	5000	30%	3 этажа	3 метра
4	1.19	Сенокошение	600	50000	0%	не подлежат установлению	
5	1.20	Выпас сельскохозяйственных животных	300	50000	0%	не подлежат установлению	
6	3.1.1	Предоставление коммунальных услуг	не подлежит установлению	5000	не подлежат установлению		
7	3.1.2	Административные здания организаций, обеспечивающих предоставление коммунальных услуг	не подлежат установлению		60%	3 этажа	3 метра
8	3.2.2	Оказание социальной помощи населению	не подлежат установлению		60%	3 этажа	3 метра
9	3.2.3	Оказание услуг связи	не подлежат установлению		60%	3 этажа	3 метра
10	3.4.1	Амбулаторно-поликлиническое обслуживание	не подлежат установлению			3 этажа	3 метра
11	3.5.1	Дошкольное, начальное и среднее общее образование	не подлежат установлению			4 этажа	3 метра

№ п/п	Код ВРИ	Наименование ВРИ	Предельные (минимальные и (или) максимальные) размеры земельных участков, в том числе их площадь, м^2		Максимальный процент застройки в границах земельного участка	Предельное количество этажей или предельная высота зданий, строений, сооружений	Минимальные отступы от границ земельных участков в целях определения мест допустимого размещения зданий, строений, сооружений, за пределами которых запрещено строительство зданий, строений, сооружений
			min	max			
12	3.6.2.	Парки культуры и отдыха	не подлежат установлению				
13	5.1.3	Площадки для занятий спортом	не подлежат установлению				
14	9.3	Историко-культурная деятельность	не подлежат установлению				
15	12.0	Земельные участки (территории) общего пользования	не подлежат установлению				
16	12.0.1	Улично-дорожная сеть	не подлежат установлению				
17	12.0.2	Благоустройство территории	не подлежат установлению				
УСЛОВНО РАЗРЕШЕННЫЕ ВИДЫ ИСПОЛЬЗОВАНИЯ ЗЕМЕЛЬНЫХ УЧАСТКОВ И ОБЪЕКТОВ КАПИТАЛЬНОГО СТРОИТЕЛЬСТВА							
18	3.3	Бытовое обслуживание	200	5000	60%	3 этажа	3 метра
19	3.6.1	Объекты культурно-досуговой деятельности	200	5000	60%	3 этажа	3 метра
20	3.7.1	Осуществление религиозных обрядов	не подлежат установлению				3 метра
21	3.8.1	Государственное управление	не подлежат установлению		60%	4 этажа	3 метра
22	3.10.1	Амбулаторное ветеринарное обслуживание	200	5000	60%	3 этажа	3 метра
23	4.1	Деловое управление	не подлежат установлению		60%	4 этажа	3 метра
24	4.4	Магазины	60	5000	60%	3 этажа	3 метра
25	4.5	Банковская и страховая деятельность	не подлежат установлению		60%	3 этажа	3 метра
26	4.6	Общественное питание	200	5000	50%	3 этажа	3 метра
27	4.7	Гостиничное обслуживание	600	не подлежит установлению	45%	4 этажа	6 метров
28	4.9	Служебные гаражи	не подлежит установлению	5000	60%	не подлежит установлению	3 метра
29	5.1.2	Обеспечение занятий спортом в помещениях	не подлежат установлению		45%	не подлежит установлению	3 метра

№ п/п	Код ВРИ	Наименование ВРИ	Предельные (минимальные и (или) максимальные) размеры земельных участков, в том числе их площадь, м^2		Максимальный процент застройки в границах земельного участка	Предельное количество этажей или предельная высота зданий, строений, сооружений	Минимальные отступы от границ земельных участков в целях определения мест допустимого размещения зданий, строений, сооружений, за пределами которых запрещено строительство зданий, строений, сооружений
			min	max			
30	6.4	Пищевая промышленность	не подлежит установлению	5000	не подлежит установлению	15 метров	3 метра
31	8.3	Обеспечение внутреннего правопорядка	не подлежат установлению				3 метра
32	13.1	Ведение огородничества	100	4500	0%	не подлежат установлению	
33	13.2	Ведение садоводства	400	2000	30%	3 этажа	3 метра

Ограничения использования земельных участков и объектов капитального строительства, устанавливаемые в соответствии с законодательством Российской Федерации, определяются пунктом 22 настоящих Правил.

2. Градостроительные регламенты территориальных зон ОД/1, ОД/2

№ п/п	Код ВРИ	Наименование ВРИ	Предельные (минимальные и (или) максимальные) размеры земельных участков, в том числе их площадь, м^2		Максимальный процент застройки в границах земельного участка	Предельное количество этажей или предельная высота зданий, строений, сооружений	Минимальные отступы от границ земельных участков в целях определения мест допустимого размещения зданий, строений, сооружений, за пределами которых запрещено строительство зданий, строений, сооружений
			min	max			
ОСНОВНЫЕ ВИДЫ РАЗРЕШЕННОГО ИСПОЛЬЗОВАНИЯ ЗЕМЕЛЬНЫХ УЧАСТКОВ И ОБЪЕКТОВ КАПИТАЛЬНОГО СТРОИТЕЛЬСТВА							
1	3.1.1	Предоставление коммунальных услуг	не подлежит установлению	5000	не подлежат установлению		
2	3.1.2	Административные здания организаций, обеспечивающих	не подлежат установлению		60%	не подлежит установлению	3 метра

№ п/п	Код ВРИ	Наименование ВРИ	Предельные (минимальные и (или) максимальные) размеры земельных участков, в том числе их площадь, м^2		Максимальный процент застройки в границах земельного участка	Предельное количество этажей или предельная высота зданий, строений, сооружений	Минимальные отступы от границ земельных участков в целях определения мест допустимого размещения зданий, строений, сооружений, за пределами которых запрещено строительство зданий, строений, сооружений
			min	max			
		предоставление коммунальных услуг					
3	3.2.2	Оказание социальной помощи населению	не подлежат установлению		60%	не подлежит установлению	6 метров
4	3.2.3	Оказание услуг связи	не подлежат установлению		60%	не подлежит установлению	6 метров
5	3.3	Бытовое обслуживание	200	не подлежит установлению	60%	не подлежит установлению	6 метров
6	3.4.1	Амбулаторно-поликлиническое обслуживание	не подлежат установлению			не подлежит установлению	6 метров
7	3.5.1	Дошкольное, начальное и среднее общее образование	не подлежат установлению			4 этажа	6 метров
8	3.6.1	Объекты культурно-досуговой деятельности	не подлежат установлению		60%	не подлежит установлению	6 метров
9	3.6.2.	Парки культуры и отдыха	не подлежат установлению				
10	3.7.1	Осуществление религиозных обрядов	не подлежат установлению				6 метров
11	3.7.2	Религиозное управление и образование	не подлежат установлению				6 метров
12	3.8.1	Государственное управление	не подлежат установлению		60%	не подлежит установлению	6 метров
13	3.10.1	Амбулаторное ветеринарное обслуживание	не подлежат установлению		60%	3 этажа	3 метра
14	4.4	Магазины	200	не подлежит установлению	60%	не подлежит установлению	3 метра
15	4.5	Банковская и страховая деятельность	не подлежат установлению		60%	не подлежит установлению	6 метров
16	4.6	Общественное питание	400	не подлежит установлению	50%	не подлежит установлению	6 метров
17	4.7	Гостиничное обслуживание	600	не подлежит	45%	не подлежит	6 метров

№ п/п	Код ВРИ	Наименование ВРИ	Предельные (минимальные и (или) максимальные) размеры земельных участков, в том числе их площадь, м^2		Максимальный процент застройки в границах земельного участка	Предельное количество этажей или предельная высота зданий, строений, сооружений	Минимальные отступы от границ земельных участков в целях определения мест допустимого размещения зданий, строений, сооружений, за пределами которых запрещено строительство зданий, строений, сооружений
			min	max			
				установлению		установлению	
18	5.1.2	Обеспечение занятий спортом в помещениях	не подлежат установлению		45%	не подлежит установлению	6 метров
19	5.1.3	Площадки для занятий спортом	не подлежат установлению				
20	5.1.4	Оборудованные площадки для занятий спортом	не подлежат установлению				3 метра
21	8.3	Обеспечение внутреннего правопорядка	не подлежат установлению				3 метра
22	9.3	Историко-культурная деятельность	не подлежат установлению				
23	12.0	Земельные участки (территории) общего пользования	не подлежат установлению				
24	12.0.1	Улично-дорожная сеть	не подлежат установлению				
25	12.0.2	Благоустройство территории	не подлежат установлению				
УСЛОВНО РАЗРЕШЕННЫЕ ВИДЫ ИСПОЛЬЗОВАНИЯ ЗЕМЕЛЬНЫХ УЧАСТКОВ И ОБЪЕКТОВ КАПИТАЛЬНОГО СТРОИТЕЛЬСТВА							
26	2.1	Для индивидуального жилищного строительства	300	1000	50%	3 этажа	3 метра
27	2.2	Для ведения личного подсобного хозяйства (приусадебный земельный участок)	300	5000	40%	3 этажа	3 метра
28	2.3	Блокированная жилая застройка	80	3000	50%	3этажа	3 метра; 0 метров – при примыкании к соседним зданиям
29	4.9.1.3	Автомобильные мойки	не подлежат установлению			1 этаж	3 метра
30	6.4	Пищевая промышленность	400	5000	50%	15 метров	3 метра

Ограничения использования земельных участков и объектов капитального строительства, устанавливаемые в соответствии с законодательством Российской Федерации, определяются пунктом 22 настоящих Правил.

3. Градостроительный регламент территориальной зоны РИ

№ п/п	Код ВРИ	Наименование ВРИ	Предельные (минимальные и (или) максимальные) размеры земельных участков, в том числе их площадь, м^2		Максимальный процент застройки в границах земельного участка	Предельное количество этажей или предельная высота зданий, строений, сооружений	Минимальные отступы от границ земельных участков в целях определения мест допустимого размещения зданий, строений, сооружений, за пределами которых запрещено строительство зданий, строений, сооружений
			min	max			
ОСНОВНЫЕ ВИДЫ РАЗРЕШЕННОГО ИСПОЛЬЗОВАНИЯ ЗЕМЕЛЬНЫХ УЧАСТКОВ И ОБЪЕКТОВ КАПИТАЛЬНОГО СТРОИТЕЛЬСТВА							
1	3.1.1	Предоставление коммунальных услуг	не подлежит установлению	5000	не подлежат установлению		
2	3.7.1	Осуществление религиозных обрядов	не подлежат установлению				6 метров
3	3.7.2	Религиозное управление и образование	не подлежат установлению				6 метров
4	4.7	Гостиничное обслуживание	600	не подлежит установлению	45%	не подлежит установлению	6 метров
5	9.3	Историко-культурная деятельность	не подлежат установлению				
6	12.0	Земельные участки (территории) общего пользования	не подлежат установлению				
7	12.0.1	Улично-дорожная сеть	не подлежат установлению				
8	12.0.2	Благоустройство территории	не подлежат установлению				
9	12.1	Ритуальная деятельность	не подлежит установлению	400000	не подлежат установлению		3 метра
УСЛОВНО РАЗРЕШЕННЫЕ ВИДЫ ИСПОЛЬЗОВАНИЯ ЗЕМЕЛЬНЫХ УЧАСТКОВ И ОБЪЕКТОВ КАПИТАЛЬНОГО СТРОИТЕЛЬСТВА							
10	Не установлены						

Ограничения использования земельных участков и объектов капитального строительства, устанавливаемые в соответствии с законодательством Российской Федерации, определяются пунктом 22 настоящих Правил.

4. Градостроительные регламенты территориальных зон ИТ1/1, ИТ1/2, ИТ1

№ п/п	Код ВРИ	Наименование ВРИ	Предельные (минимальные и (или) максимальные) размеры земельных участков, в том числе их площадь, м^2		Максимальный процент застройки в границах земельного участка	Предельное количество этажей или предельная высота зданий, строений, сооружений	Минимальные отступы от границ земельных участков в целях определения мест допустимого размещения зданий, строений, сооружений, за пределами которых запрещено строительство зданий, строений, сооружений
			min	max			
ОСНОВНЫЕ ВИДЫ РАЗРЕШЕННОГО ИСПОЛЬЗОВАНИЯ ЗЕМЕЛЬНЫХ УЧАСТКОВ И ОБЪЕКТОВ КАПИТАЛЬНОГО СТРОИТЕЛЬСТВА							
1	7.2.1	Размещение автомобильных дорог	не подлежат установлению				
2	7.2.2	Обслуживание перевозок пассажиров	не подлежат установлению				3 метра
3	7.2.3	Стоянки транспорта общего пользования	не подлежат установлению				
4	3.1.1	Предоставление коммунальных услуг	не подлежат установлению				
5	12.0	Земельные участки (территории) общего пользования	не подлежат установлению				
6	12.0.1	Улично-дорожная сеть	не подлежат установлению				
7	12.0.2	Благоустройство территории	не подлежат установлению				
УСЛОВНО РАЗРЕШЕННЫЕ ВИДЫ ИСПОЛЬЗОВАНИЯ ЗЕМЕЛЬНЫХ УЧАСТКОВ И ОБЪЕКТОВ КАПИТАЛЬНОГО СТРОИТЕЛЬСТВА							
8	4.9.1	Объекты дорожного сервиса	не подлежат установлению				3 метра

Ограничения использования земельных участков и объектов капитального строительства, устанавливаемые в соответствии с законодательством Российской Федерации, определяются пунктом 22 настоящих Правил.

5. Градостроительные регламенты территориальных зон СХ1/1, СХ1/2

№ п/п	Код ВРИ	Наименование ВРИ	Предельные (минимальные и (или) максимальные) размеры земельных участков, в том числе их площадь, м^2		Максимальный процент застройки в границах земельного участка	Предельное количество этажей или предельная высота зданий, строений, сооружений	Минимальные отступы от границ земельных участков в целях определения мест допустимого размещения зданий, строений, сооружений, за пределами которых запрещено строительство зданий, строений, сооружений
			min	max			
ОСНОВНЫЕ ВИДЫ РАЗРЕШЕННОГО ИСПОЛЬЗОВАНИЯ ЗЕМЕЛЬНЫХ УЧАСТКОВ И ОБЪЕКТОВ КАПИТАЛЬНОГО СТРОИТЕЛЬСТВА							
1	1.2	Выращивание зерновых и иных сельскохозяйственных культур	не подлежат установлению				
2	1.3	Овощеводство	не подлежат установлению				
3	1.4	Выращивание тонизирующих, лекарственных, цветочных культур	не подлежат установлению				
4	1.5	Садоводство	не подлежат установлению				
5	1.12	Пчеловодство	не подлежат установлению				
6	1.14	Научное обеспечение сельского хозяйства	не подлежат установлению				
7	1.16	Ведение личного подсобного хозяйства на полевых участках	не подлежат установлению				
8	1.17	Питомники	не подлежат установлению				
9	1.19	Сенокошение	не подлежат установлению				
10	1.20	Выпас сельскохозяйственных животных	не подлежат установлению				
11	3.1.1	Предоставление коммунальных услуг	не подлежат установлению				
12	11.0	Водные объекты	не подлежат установлению				
13	11.1	Общее пользование водными объектами	не подлежат установлению				
14	12.0	Земельные участки (территории) общего пользования	не подлежат установлению				
15	12.0.1	Улично-дорожная сеть	не подлежат установлению				
16	12.0.2	Благоустройство территории	не подлежат установлению				
17	13.1	Ведение огородничества	100	4500	0%	не подлежат установлению	

№ п/п	Код ВРИ	Наименование ВРИ	Предельные (минимальные и (или) максимальные) размеры земельных участков, в том числе их площадь, м^2		Максимальный процент застройки в границах земельного участка	Предельное количество этажей или предельная высота зданий, строений, сооружений	Минимальные отступы от границ земельных участков в целях определения мест допустимого размещения зданий, строений, сооружений, за пределами которых запрещено строительство зданий, строений, сооружений
			min	max			
УСЛОВНО РАЗРЕШЕННЫЕ ВИДЫ ИСПОЛЬЗОВАНИЯ ЗЕМЕЛЬНЫХ УЧАСТКОВ И ОБЪЕКТОВ КАПИТАЛЬНОГО СТРОИТЕЛЬСТВА							
18	1.15	Хранение и переработка сельскохозяйственной продукции	не подлежат установлению				3 метра
19	5.4	Причалы для маломерных судов	не подлежат установлению				
20	6.8	Связь	не подлежат установлению				3 метра

Ограничения использования земельных участков и объектов капитального строительства, устанавливаемые в соответствии с законодательством Российской Федерации, определяются пунктом 22 настоящих Правил.

6. Градостроительные регламенты территориальных зон СХ2/1, СХ2

№ п/п	Код ВРИ	Наименование ВРИ	Предельные (минимальные и (или) максимальные) размеры земельных участков, в том числе их площадь, м^2		Максимальный процент застройки в границах земельного участка	Предельное количество этажей или предельная высота зданий, строений, сооружений	Минимальные отступы от границ земельных участков в целях определения мест допустимого размещения зданий, строений, сооружений, за пределами которых запрещено строительство зданий, строений, сооружений
			min	max			
ОСНОВНЫЕ ВИДЫ РАЗРЕШЕННОГО ИСПОЛЬЗОВАНИЯ ЗЕМЕЛЬНЫХ УЧАСТКОВ И ОБЪЕКТОВ КАПИТАЛЬНОГО СТРОИТЕЛЬСТВА							
1	1.1	Растениеводство	не подлежат установлению				
2	1.12	Пчеловодство	не подлежат установлению				
3	1.14	Научное обеспечение сельского хозяйства	не подлежат установлению				
4	1.15	Хранение и переработка	не подлежат установлению				3 метра

№ п/п	Код ВРИ	Наименование ВРИ	Предельные (минимальные и (или) максимальные) размеры земельных участков, в том числе их площадь, м^2		Максимальный процент застройки в границах земельного участка	Предельное количество этажей или предельная высота зданий, строений, сооружений	Минимальные отступы от границ земельных участков в целях определения мест допустимого размещения зданий, строений, сооружений, за пределами которых запрещено строительство зданий, строений, сооружений
			min	max			
		сельскохозяйственной продукции					
5	1.17	Питомники	не подлежат установлению				
6	1.18	Обеспечение сельскохозяйственного производства	не подлежат установлению				3 метра
7	3.1.1	Предоставление коммунальных услуг	не подлежат установлению				
8	4.4	Магазины	не подлежит установлению	5000	50%	не подлежит установлению	3 метра
9	4.9.1.1	Заправка транспортных средств	не подлежат установлению			1 этаж	3 метра
10	6.9	Склад	не подлежат установлению		60%	не подлежит установлению	3 метра
11	6.9.1	Складские площадки	не подлежат установлению				
12	8.3	Обеспечение внутреннего правопорядка	не подлежат установлению				3 метра
13	9.3	Историко-культурная деятельность	не подлежат установлению				
14	12.0	Земельные участки (территории) общего пользования	не подлежат установлению				
15	12.0.1	Улично-дорожная сеть	не подлежат установлению				
16	12.0.2	Благоустройство территории	не подлежат установлению				
УСЛОВНО РАЗРЕШЕННЫЕ ВИДЫ ИСПОЛЬЗОВАНИЯ ЗЕМЕЛЬНЫХ УЧАСТКОВ И ОБЪЕКТОВ КАПИТАЛЬНОГО СТРОИТЕЛЬСТВА							
17	1.7	Животноводство	не подлежат установлению				3 метра
18	6.4	Пищевая промышленность	не подлежат установлению				3 метра

Ограничения использования земельных участков и объектов капитального строительства, устанавливаемые в соответствии с законодательством Российской Федерации, определяются пунктом 22 настоящих Правил.

7. Градостроительные регламенты территориальных зон СН1/1, СН1/2

№ п/п	Код ВРИ	Наименование ВРИ	Предельные (минимальные и (или) максимальные) размеры земельных участков, в том числе их площадь, м^2		Максимальный процент застройки в границах земельного участка	Предельное количество этажей или предельная высота зданий, строений, сооружений	Минимальные отступы от границ земельных участков в целях определения мест допустимого размещения зданий, строений, сооружений, за пределами которых запрещено строительство зданий, строений, сооружений
			min	max			
ОСНОВНЫЕ ВИДЫ РАЗРЕШЕННОГО ИСПОЛЬЗОВАНИЯ ЗЕМЕЛЬНЫХ УЧАСТКОВ И ОБЪЕКТОВ КАПИТАЛЬНОГО СТРОИТЕЛЬСТВА							
1	12.1	Ритуальная деятельность	не подлежит установлению	400000	не подлежат установлению		3 метра
2	9.3	Историко-культурная деятельность	не подлежат установлению				
3	12.0	Земельные участки (территории) общего пользования	не подлежат установлению				
4	12.0.1	Улично-дорожная сеть	не подлежат установлению				
5	12.0.2	Благоустройство территории	не подлежат установлению				
6	3.1.1	Предоставление коммунальных услуг	не подлежат установлению				
7	8.3	Обеспечение внутреннего правопорядка	не подлежат установлению				3 метра
УСЛОВНО РАЗРЕШЕННЫЕ ВИДЫ ИСПОЛЬЗОВАНИЯ ЗЕМЕЛЬНЫХ УЧАСТКОВ И ОБЪЕКТОВ КАПИТАЛЬНОГО СТРОИТЕЛЬСТВА							
8	3.7.1	Осуществление религиозных обрядов	не подлежат установлению				3 метра

Ограничения использования земельных участков и объектов капитального строительства, устанавливаемые в соответствии с законодательством Российской Федерации, определяются пунктом 22 настоящих Правил.

8. Градостроительный регламент территориальной зоны СН2

№ п/п	Код ВРИ	Наименование ВРИ	Предельные (минимальные и (или) максимальные) размеры земельных участков, в том числе их площадь, м^2		Максимальный процент застройки в границах земельного участка	Предельное количество этажей или предельная высота зданий, строений, сооружений	Минимальные отступы от границ земельных участков в целях определения мест допустимого размещения зданий, строений, сооружений, за пределами которых запрещено строительство зданий, строений, сооружений
			min	max			
ОСНОВНЫЕ ВИДЫ РАЗРЕШЕННОГО ИСПОЛЬЗОВАНИЯ ЗЕМЕЛЬНЫХ УЧАСТКОВ И ОБЪЕКТОВ КАПИТАЛЬНОГО СТРОИТЕЛЬСТВА							
1	12.2	Специальная деятельность	не подлежат установлению				
2	3.1.1	Предоставление коммунальных услуг	не подлежат установлению				
УСЛОВНО РАЗРЕШЕННЫЕ ВИДЫ ИСПОЛЬЗОВАНИЯ ЗЕМЕЛЬНЫХ УЧАСТКОВ И ОБЪЕКТОВ КАПИТАЛЬНОГО СТРОИТЕЛЬСТВА							
3	Не устанавливаются						

Ограничения использования земельных участков и объектов капитального строительства, устанавливаемые в соответствии с законодательством Российской Федерации, определяются пунктом 22 настоящих Правил.

22. Ограничения использования земельных участков и объектов капитального строительства, устанавливаемые в соответствии с законодательством Российской Федерации

1. На территории Новомакаровского сельского поселения Грибановского муниципального района Воронежской области располагаются следующие зоны с особыми условиями использования территории:

1) охранная зона объектов электроэнергетики (объектов электросетевого хозяйства и объектов по производству электрической энергии);

2) придорожные полосы автомобильных дорог;

3) охранная зона трубопроводов (газопроводов, нефтепроводов и нефтепродуктопроводов, аммиакопроводов);

4) водоохранная (рыбоохранная) зона;

5) прибрежная защитная полоса;

6) зоны санитарной охраны источников питьевого и хозяйственно-бытового водоснабжения, а также устанавливаемые в случаях, предусмотренных Водным кодексом Российской Федерации, в отношении подземных водных объектов зоны специальной охраны;

7) зоны затопления и подтопления;

8) санитарно-защитная зона;

9) охранная зона пунктов государственной геодезической сети, государственной нивелирной сети и государственной гравиметрической сети.

2. Ограничения для зон с особыми условиями использования территории установлены в соответствии с действующими нормативами.

№ п/п	Вид зоны	Ограничения в использовании земельных участков и объектов капитального строительства	Основания установления ограничений
1	Охранная зона объектов электроэнергетики (объектов электросетевого хозяйства и объектов по производству электрической энергии)	1. В охранных зонах объектов электросетевого хозяйства, размещенных на земельных участках, запрещается осуществлять любые действия, которые могут нарушить безопасную работу объектов электросетевого хозяйства, в том числе привести к их повреждению или уничтожению, и (или) повлечь причинение вреда жизни, здоровью граждан и имуществу физических или юридических лиц, а также повлечь нанесение экологического ущерба и возникновение пожаров, в том числе: - набрасывать на провода и опоры воздушных линий электропередачи посторонние предметы, а также подниматься на опоры воздушных линий электропередачи;	Постановление Правительства Российской Федерации от 24.02.2009 № 160 «О порядке установления охранных зон объектов электросетевого хозяйства и особых условий использования земельных участков, расположенных в границах таких зон» Постановление Правительства Российской Федерации от 18.11.2013 № 1033 «О порядке установления охранных зон объектов по производству электрической энергии и

		- размещать любые объекты и предметы (материалы) в пределах созданных в соответствии с требованиями нормативно-технических документов проходов и подъездов для доступа к объектам электросетевого хозяйства, а также проводить любые работы и возводить сооружения, которые могут препятствовать доступу к объектам электросетевого хозяйства, без создания необходимых для такого доступа проходов и подъездов; - находиться в пределах огороженной территории и помещениях распределительных устройств и подстанций, открывать двери и люки распределительных устройств и подстанций, производить переключения и подключения в электрических сетях (указанное требование не распространяется на работников, занятых выполнением разрешённых в установленном порядке работ), разводить огонь в пределах охранных зон вводных и распределительных устройств, подстанций, воздушных линий электропередачи, а также в охранных зонах кабельных линий электропередачи; - размещать свалки; - производить работы ударными механизмами, сбрасывать тяжести массой свыше 5 тонн, производить сброс и слив едких и коррозионных веществ и горюче-смазочных материалов (в охранных зонах подземных кабельных линий электропередачи). 2. Для объектов электросетевого хозяйства напряжением свыше 1000 вольт, помимо действий, предусмотренных пунктом 1, запрещается: - складировать или размещать хранилища любых, в том числе горюче-смазочных материалов; - размещать детские и спортивные площадки, стадионы, рынки, торговые точки, полевые станы, загоны для скота, гаражи и стоянки всех видов машин и механизмов, проводить любые мероприятия, связанные с большим скоплением людей, не занятых выполнением разрешённых в установленном порядке работ (в охранных зонах воздушных линий электропередачи); - использовать (запускать) любые летательные аппараты, в том числе воздушных змеев, спортивные модели летательных аппаратов (в охранных зонах воздушных линий электропередачи); - бросать якоря с судов и осуществлять их проход с отданными	особых условий использования земельных участков, расположенных в границах таких зон»

		якорями, цепями, лотами, волокушами и тралами (в охранных зонах подводных кабельных линий электропередачи); - осуществлять проход судов с поднятыми стрелами кранов и других механизмов (в охранных зонах воздушных линий электропередачи). 3. Без письменного решения о согласовании сетевой организации запрещается: - строительство, капитальный ремонт, реконструкция или снос зданий и сооружений; - горные, взрывные, мелиоративные работы, в том числе связанные с временным затоплением земель; - посадка и вырубка деревьев и кустарников; - дноуглубительные, землечерпальные и погрузочно-разгрузочные работы, добыча рыбы, других водных животных и растений придонными орудиями лова, устройство водопоев, колка и заготовка льда (в охранных зонах подводных кабельных линий электропередачи); - проход судов, у которых расстояние по вертикали от верхнего крайнего габарита с грузом или без груза до нижней точки провеса проводов переходов воздушных линий электропередачи через водоёмы менее минимально допустимого расстояния, в том числе с учётом максимального уровня подъёма воды при паводке; - проезд машин и механизмов, имеющих общую высоту с грузом или без груза от поверхности дороги более 4,5 метра (в охранных зонах воздушных линий электропередачи); - земляные работы на глубине более 0,3 метра (на вспахиваемых землях на глубине более 0,45 метра), а также планировка грунта (в охранных зонах подземных кабельных линий электропередачи); - полив сельскохозяйственных культур в случае, если высота струи воды может составить свыше 3 метров (в охранных зонах воздушных линий электропередачи); - полевые сельскохозяйственные работы с применением сельскохозяйственных машин и оборудования высотой более 4 метров (в охранных зонах воздушных линий электропередачи) или полевые сельскохозяйственные работы, связанные с вспашкой земли (в охранных зонах кабельных линий электропередачи).	

		4. Для объектов электросетевого хозяйства напряжением до 1000 вольт, помимо действий, предусмотренных пунктом 3, без письменного решения о согласовании сетевых организаций запрещается: - размещать детские и спортивные площадки, стадионы, рынки, торговые точки, полевые станы, загоны для скота, гаражи и стоянки всех видов машин и механизмов, садовые, огородные земельные участки и иные объекты недвижимости, расположенные в границах территории ведения гражданами садоводства или огородничества для собственных нужд объекты жилищного строительства, в том числе индивидуального (в охранных зонах воздушных линий электропередачи); - складировать или размещать хранилища любых, в том числе горюче-смазочных материалов; - устраивать причалы для стоянки судов, барж и плавучих кранов, бросать якоря с судов и осуществлять их проход с отданными якорями, цепями, лотами, волокушами и тралами (в охранных зонах подводных кабельных линий электропередачи). 5. В охранных зонах объектов по производству электрической энергии запрещается осуществлять действия, которые могут нарушить безопасную работу объектов, в том числе привести к их повреждению или уничтожению и (или) повлечь причинение вреда жизни, здоровью граждан и имуществу физических или юридических лиц, а также нанесение вреда окружающей среде и возникновение пожаров и чрезвычайных ситуаций, а именно: - убирать, перемещать, засыпать и повреждать предупреждающие знаки; - размещать кладбища, скотомогильники, захоронения отходов производства и потребления, радиоактивных, химических, взрывчатых, токсичных, отравляющих и ядовитых веществ; - производить сброс и слив едких и коррозионных веществ, в том числе растворов кислот, щелочей и солей, а также горюче-смазочных материалов; - разводить огонь и размещать какие-либо открытые или закрытые источники огня; - проводить работы, размещать объекты и предметы, возводить сооружения, которые могут препятствовать доступу к объектам, без	

		создания необходимых для такого доступа проходов и подъездов; - производить работы ударными механизмами, сбрасывать тяжести массой свыше 5 тонн; - складировать любые материалы, в том числе взрывоопасные, пожароопасные и горюче-смазочные. 6. Без письменного согласования владельцев объектов по производству электрической энергии запрещается: - размещать детские и спортивные площадки, стадионы, рынки, торговые точки, полевые станы, загоны для скота, гаражи и стоянки всех видов машин и механизмов; - проводить любые мероприятия, связанные с пребыванием людей, не занятых выполнением работ, разрешенных в установленном порядке; - осуществлять горные, взрывные, мелиоративные работы, в том числе связанные с временным затоплением земель.	
2	Придорожные полосы автомобильных дорог	В придорожных полосах федеральных автомобильных дорог общего пользования, в придорожных полосах автомобильных дорог общего пользования регионального или межмуниципального значения запрещается строительство капитальных сооружений, за исключением: - объектов, предназначенных для обслуживания таких автомобильных дорог, их строительства, реконструкции, капитального ремонта, ремонта и содержания; - объектов Государственной инспекции безопасности дорожного движения Министерства внутренних дел Российской Федерации; - объектов дорожного сервиса, рекламных конструкций, информационных щитов и указателей; - инженерных коммуникаций.	Приказ Минтранса России от 13.01.2010 № 4 «Об установлении и использовании придорожных полос автомобильных дорог федерального значения» Постановление правительства Воронежской области от 19.10.2010 № 879 «Об утверждении Порядка установления и использования придорожных полос автомобильных дорог общего пользования регионального или межмуниципального значения Воронежской области»
3	Охранная зона трубопроводов (газопроводов, нефтепроводов и нефтепродуктопроводов, аммиакопроводов)	1. В охранных зонах трубопроводов запрещается производить всякого рода действия, могущие нарушить нормальную эксплуатацию трубопроводов либо привести к их повреждению, в частности: - перемещать, засыпать и ломать опознавательные и сигнальные знаки, контрольно - измерительные пункты; - открывать люки, калитки и двери необслуживаемых усилительных пунктов кабельной связи, ограждений узлов линейной арматуры,	Федеральный закон от 31.03.1999 № 69-ФЗ «О газоснабжении в Российской Федерации» «Правила охраны магистральных трубопроводов», утвержденные Минтопэнерго России 29.04.1992, постановлением Госгортехнадзора России от 22.04.1992 № 9

		станций катодной и дренажной защиты, линейных и смотровых колодцев и других линейных устройств, открывать и закрывать краны и задвижки, отключать или включать средства связи, энергоснабжения и телемеханики трубопроводов; - устраивать всякого рода свалки, выливать растворы кислот, солей и щелочей; - разрушать берегоукрепительные сооружения, водопропускные устройства, земляные и иные сооружения (устройства), предохраняющие трубопроводы от разрушения, а прилегающую территорию и окружающую местность - от аварийного разлива транспортируемой продукции; - бросать якоря, проходить с отданными якорями, цепями, лотами, волокушами и тралами, производить дноуглубительные и землечерпальные работы; - разводить огонь и размещать какие-либо открытые или закрытые источники огня. 2. В охранных зонах трубопроводов без письменного разрешения предприятий трубопроводного транспорта запрещается: - возводить любые постройки и сооружения; на расстоянии ближе 1000 м от оси аммиакопровода запрещается: строить коллективные сады с жилыми домами, устраивать массовые спортивные соревнования, соревнования с участием зрителей, купания, массовый отдых людей, любительское рыболовство, расположение временных полевых жилищ и станов любого назначения, загоны для скота; - высаживать деревья и кустарники всех видов, складировать корма, удобрения, материалы, сено и солому, располагать коновязи, содержать скот, выделять рыбопромысловые участки, производить добычу рыбы, а также водных животных и растений, устраивать водопои, производить колку и заготовку льда; - сооружать проезды и переезды через трассы трубопроводов, устраивать стоянки автомобильного транспорта, тракторов и механизмов, размещать сады и огороды; - производить мелиоративные земляные работы, сооружать оросительные и осушительные системы; - производить всякого рода открытые и подземные, горные, строительные, монтажные и взрывные работы, планировку грунта.	Постановление Госгортехнадзора России от 23.11.1994 № 61 «О распространении «Правил охраны магистральных трубопроводов» на магистральные аммиакопроводы» Постановление Правительства Российской Федерации от 08.09.2017 № 1083 «Об утверждении Правил охраны магистральных газопроводов и о внесении изменений в Положение о представлении в федеральный орган исполнительной власти (его территориальные органы), уполномоченный Правительством Российской Федерации на осуществление государственного кадастрового учета, государственной регистрации прав, ведение Единого государственного реестра недвижимости и предоставление сведений, содержащихся в Едином государственном реестре недвижимости, федеральными органами исполнительной власти, органами государственной власти субъектов Российской Федерации и органами местного самоуправления дополнительных сведений, воспроизводимых на публичных кадастровых картах» Постановление Правительства Российской Федерации от 20.11.2000 № 878 «Об утверждении Правил охраны газораспределительных сетей»

		3. В охранных зонах магистральных газопроводов запрещается: - перемещать, засыпать, повреждать и разрушать контрольно-измерительные и контрольно-диагностические пункты, предупредительные надписи, опознавательные и сигнальные знаки местонахождения магистральных газопроводов; - открывать двери и люки необслуживаемых усилительных пунктов на кабельных линиях связи, калитки ограждений узлов линейной арматуры, двери установок электрохимической защиты, люки линейных и смотровых колодцев, открывать и закрывать краны, задвижки, отключать и включать средства связи, энергоснабжения, устройства телемеханики магистральных газопроводов; - устраивать свалки, осуществлять сброс и слив едких и коррозионно-агрессивных веществ и горюче-смазочных материалов; - складировать любые материалы, в том числе горюче-смазочные, или размещать хранилища любых материалов; - повреждать берегозащитные, водовыпускные сооружения, земляные и иные сооружения (устройства), предохраняющие магистральный газопровод от разрушения; - осуществлять постановку судов и плавучих объектов на якорь, добычу морских млекопитающих, рыболовство придонными орудиями добычи (вылова) водных биологических ресурсов, плавание с вытравленной якорь-цепью; - проводить дноуглубительные и другие работы, связанные с изменением дна и берегов водных объектов, за исключением работ, необходимых для технического обслуживания объекта магистрального газопровода; - проводить работы с использованием ударно-импульсных устройств и вспомогательных механизмов, сбрасывать грузы; - осуществлять рекреационную деятельность (кроме деятельности по размещению туристских стоянок), разводить костры и размещать источники огня; - огораживать и перегораживать охранные зоны; - размещать какие-либо здания, строения, сооружения, не относящиеся к объектам, указанным в пункте 2 Правил, за исключением объектов, указанных в подпунктах «д» – «к» и «м» пункта 6 Правил, утвержденных Постановлением Правительства Российской Федерации от 08.09.2017 № 1083;	

		- осуществлять несанкционированное подключение (присоединение) к магистральному газопроводу. 4. В охранных зонах магистральных газопроводов без письменного разрешения собственника магистрального газопровода или организации, эксплуатирующей магистральный газопровод не допускается: - проведение горных, взрывных, строительных, монтажных, мелиоративных работ, в том числе работ, связанных с затоплением земель; - осуществление посадки и вырубки деревьев и кустарников; - проведение погрузочно-разгрузочных работ, устройство водопоев скота, колка и заготовка льда; - проведение земляных работ на глубине более чем 0,3 метра, планировка грунта; - сооружение запруд на реках и ручьях; - складирование кормов, удобрений, сена, соломы, размещение полевых станов и загонов для скота; - размещение туристских стоянок; - размещение гаражей, стоянок и парковок транспортных средств; - сооружение переездов через магистральные газопроводы; - прокладка инженерных коммуникаций; - проведение инженерных изысканий, связанных с бурением скважин и устройством шурфов; - устройство причалов для судов и пляжей; - проведение работ на объектах транспортной инфраструктуры, находящихся на территории охранной зоны; - проведение работ, связанных с временным затоплением земель, не относящихся к землям сельскохозяйственного назначения. 5. В границах охранной зоны газораспределительных сетей запрещается: - строить объекты жилищно-гражданского и производственного назначения; - сносить и реконструировать мосты, коллекторы, автомобильные и железные дороги с расположенными на них газораспределительными сетями без предварительного выноса этих газопроводов по согласованию с эксплуатационными	

		организациями; - разрушать берегоукрепительные сооружения, водопропускные устройства, земляные и иные сооружения, предохраняющие газораспределительные сети от разрушений; - перемещать, повреждать, засыпать и уничтожать опознавательные знаки, контрольно-измерительные пункты и другие устройства газораспределительных сетей; - устраивать свалки и склады, разливать растворы кислот, солей, щелочей и других химически активных веществ; - огораживать и перегораживать охранные зоны, препятствовать доступу персонала эксплуатационных организаций к газораспределительным сетям, проведению обслуживания и устранению повреждений газораспределительных сетей; - разводить огонь и размещать источники огня; - рыть погреба, копать и обрабатывать почву сельскохозяйственными и мелиоративными орудиями и механизмами на глубину более 0,3 метра; - открывать калитки и двери газорегуляторных пунктов, станций катодной и дренажной защиты, люки подземных колодцев, включать или отключать электроснабжение средств связи, освещения и систем телемеханики; - набрасывать, приставлять и привязывать к опорам и надземным газопроводам, ограждениям и зданиям газораспределительных сетей посторонние предметы, лестницы, влезать на них; - самовольно подключаться к газораспределительным сетям.	
4	Водоохранная зона	В границах водоохраной зоны запрещается: - использование сточных вод в целях регулирования плодородия почв; - размещение кладбищ, скотомогильников, объектов размещения отходов производства и потребления, химических, взрывчатых, токсичных, отравляющих и ядовитых веществ, пунктов захоронения радиоактивных отходов; - осуществление авиационных мер по борьбе с вредными организмами; - движение и стоянка транспортных средств (кроме специальных транспортных средств), за исключением их движения по дорогам и стоянки на дорогах и в специально оборудованных местах, имеющих твердое покрытие;	Водный кодекс Российской Федерации

		- строительство и реконструкция автозаправочных станций, складов горюче-смазочных материалов (за исключением случаев, если автозаправочные станции, склады горюче-смазочных материалов размещены на территориях портов, инфраструктуры внутренних водных путей, в том числе баз (сооружений) для стоянки маломерных судов, объектов органов федеральной службы безопасности), станций технического обслуживания, используемых для технического осмотра и ремонта транспортных средств, осуществление мойки транспортных средств; - хранение пестицидов и агрохимикатов (за исключением хранения агрохимикатов в специализированных хранилищах на территориях морских портов за пределами границ прибрежных защитных полос), применение пестицидов и агрохимикатов; - сброс сточных, в том числе дренажных, вод; - разведка и добыча общераспространенных полезных ископаемых (за исключением случаев, если разведка и добыча общераспространенных полезных ископаемых осуществляются пользователями недр, осуществляющими разведку и добычу иных видов полезных ископаемых, в границах предоставленных им в соответствии с законодательством Российской Федерации о недрах горных отводов и (или) геологических отводов на основании утвержденного технического проекта в соответствии со ст. 19.1 Закона Российской Федерации от 21 февраля 1992 года № 2395-1 «О недрах»).	
	Рыбоохранная зона	В границах рыбоохранной зоны запрещается: - использование сточных вод в целях регулирования плодородия почв; - размещение кладбищ, скотомогильников, объектов размещения отходов производства и потребления, химических, взрывчатых, токсичных, отравляющих и ядовитых веществ, пунктов захоронения радиоактивных отходов; - осуществление авиационных мер по борьбе с вредными организмами; - движение и стоянка транспортных средств (кроме специальных транспортных средств), за исключением их движения по дорогам и стоянки на дорогах и в специально оборудованных местах, имеющих твердое покрытие; - размещение автозаправочных станций, складов горюче-смазочных	Постановление Правительства Российской Федерации от 06.10.2008 № 743 «Об утверждении Правил установления рыбоохранных зон»

		материалов (за исключением случаев, если автозаправочные станции, склады горюче-смазочных материалов размещены на территориях портов, судостроительных и судоремонтных организаций, инфраструктуры внутренних водных путей при условии соблюдения требований законодательства в области охраны окружающей среды и Водного кодекса Российской Федерации), станций технического обслуживания, используемых для технического осмотра и ремонта транспортных средств, осуществление мойки транспортного средства; - размещение специализированных хранилищ пестицидов и агрохимикатов, применение пестицидов и агрохимикатов; - сброс сточных, в том числе дренажных, вод; - разведка и добыча общераспространенных полезных ископаемых (за исключением случаев, если разведка и добыча общераспространенных полезных ископаемых осуществляются пользователями недр, осуществляющими разведку и добычу иных видов полезных ископаемых, в границах предоставленных им в соответствии с законодательством Российской Федерации о недрах участков недр на основании утвержденного технического проекта в соответствии со статьей 19.1 Закона Российской Федерации от 21 февраля 1992 года № 2395-1 «О недрах»); - распашка земель; - размещение отвалов размываемых грунтов; - выпас сельскохозяйственных животных и организация для них летних лагерей, ванн.	
5	Прибрежная защитная полоса	В границах прибрежных защитных полос запрещается: - использование сточных вод в целях регулирования плодородия почв; - размещение кладбищ, скотомогильников, объектов размещения отходов производства и потребления, химических, взрывчатых, токсичных, отравляющих и ядовитых веществ, пунктов захоронения радиоактивных отходов; - осуществление авиационных мер по борьбе с вредными организмами; - движение и стоянка транспортных средств (кроме специальных транспортных средств), за исключением их движения по дорогам и стоянки на дорогах и в специально оборудованных местах, имеющих твердое покрытие;	Водный кодекс Российской Федерации

		- строительство и реконструкция автозаправочных станций, складов горюче-смазочных материалов (за исключением случаев, если автозаправочные станции, склады горюче-смазочных материалов размещены на территориях портов, инфраструктуры внутренних водных путей, в том числе баз (сооружений) для стоянки маломерных судов, объектов органов федеральной службы безопасности), станций технического обслуживания, используемых для технического осмотра и ремонта транспортных средств, осуществление мойки транспортных средств; - хранение пестицидов и агрохимикатов (за исключением хранения агрохимикатов в специализированных хранилищах на территориях морских портов за пределами границ прибрежных защитных полос), применение пестицидов и агрохимикатов; - сброс сточных, в том числе дренажных, вод; - разведка и добыча общераспространенных полезных ископаемых (за исключением случаев, если разведка и добыча общераспространенных полезных ископаемых осуществляются пользователями недр, осуществляющими разведку и добычу иных видов полезных ископаемых, в границах предоставленных им в соответствии с законодательством Российской Федерации о недрах горных отводов и (или) геологических отводов на основании утвержденного технического проекта в соответствии со ст. 19.1 Закона Российской Федерации от 21 февраля 1992 года № 2395-1 «О недрах»); - распашка земель; - размещение отвалов размываемых грунтов; - выпас сельскохозяйственных животных и организация для них летних лагерей, ванн.	
6	Зоны санитарной охраны источников питьевого и хозяйственно-бытового водоснабжения, а также устанавливаемые в случаях, предусмотренных Водным кодексом Российской Федерации, в отношении подземных водных объектов зоны	В зоне санитарной охраны источников питьевого и хозяйственно-бытового водоснабжения запрещается сброс сточных, в том числе дренажных, вод. На территории зоны санитарной охраны подземных источников водоснабжения: 1. В первом поясе не допускается: - посадка высокоствольных деревьев; - все виды строительства, не имеющие непосредственного отношения к эксплуатации, реконструкции и расширению водопроводных сооружений, в том числе прокладка трубопроводов	Водный кодекс Российской Федерации СанПиН 2.1.4.1110-02 «Зоны санитарной охраны источников водоснабжения и водопроводов питьевого назначения»

	специальной охраны	различного назначения; - размещение жилых и хозяйственно-бытовых зданий; - проживание людей; - применение ядохимикатов и удобрений. 2. Во втором поясе запрещено: - закачка отработанных вод в подземные горизонты, подземное складирование твёрдых отходов и разработка недр земли; - размещение кладбищ, скотомогильников, полей ассенизации, полей фильтрации, навозохранилищ, силосных траншей, животноводческих и птицеводческих предприятий и других объектов, обусловливающих опасность микробного загрязнения подземных вод; - применение удобрений и ядохимикатов; - рубка леса главного пользования и реконструкции; - размещение складов горюче-смазочных материалов, ядохимикатов и минеральных удобрений, накопителей промстоков, шламохранилищ и других объектов, обусловливающих опасность химического загрязнения подземных вод. Бурение новых скважин и новое строительство, связанное с нарушением почвенного покрова, производится при обязательном согласовании с центром государственного санитарно-эпидемиологического надзора. 3. В третьем поясе запрещено: - закачка отработанных вод в подземные горизонты, подземное складирование твёрдых отходов и разработка недр земли; - размещение складов горюче-смазочных материалов, ядохимикатов и минеральных удобрений, накопителей промстоков, шламохранилищ и других объектов, обусловливающих опасность химического загрязнения подземных вод. Размещение таких объектов допускается в пределах третьего пояса зоны санитарной охраны только при использовании защищённых подземных вод, при условии выполнения специальных мероприятий по защите водоносного горизонта от загрязнения при наличии санитарно-эпидемиологического заключения центра государственного санитарно-эпидемиологического надзора, выданного с учётом заключения органов геологического контроля.	

		Бурение новых скважин и новое строительство, связанное с нарушением почвенного покрова, производится при обязательном согласовании с центром государственного санитарно-эпидемиологического надзора. На территории зоны санитарной охраны поверхностных источников водоснабжения: 1. В первом поясе не допускается: - посадка высокоствольных деревьев; - все виды строительства, не имеющие непосредственного отношения к эксплуатации, реконструкции и расширению водопроводных сооружений, в том числе прокладка трубопроводов различного назначения; - размещение жилых и хозяйственно-бытовых зданий; - проживание людей; - применение ядохимикатов и удобрений; - спуск любых сточных вод, в том числе сточных вод водного транспорта; - купание, стирка белья, водопой скота и другие виды водопользования, оказывающие влияние на качество воды. 2. Во втором поясе не допускается: - рубка леса главного пользования и реконструкции, а также закрепление за лесозаготовительными предприятиями древесины на корню и лесосечного фонда долгосрочного пользования (допускается только рубки ухода и санитарные рубки леса); - расположение стойбищ и выпас скота, а также всякое другое использование водоема и земельных участков, лесных угодий в пределах прибрежной полосы шириной не менее 500 м, которое может привести к ухудшению качества или уменьшению количества воды источника водоснабжения; - отведение сточных вод в зоне водосбора источника водоснабжения, включая его притоки, не отвечающих гигиеническим требованиям к охране поверхностных вод; - размещение кладбищ, скотомогильников, полей ассенизации, полей фильтрации, навозохранилищ, силосных траншей, животноводческих и птицеводческих предприятий и других объектов, обусловливающих опасность микробного загрязнения	

		подземных вод; - применение удобрений и ядохимикатов; - рубка леса главного пользования и реконструкции; - сброс промышленных, сельскохозяйственных, городских и ливневых сточных вод, содержание в которых химических веществ и микроорганизмов превышает установленные санитарными правилами гигиенические нормативы качества воды (с учетом Определения Верховного Суда Российской Федерации от 25.09.2014 № АПЛ14-393); - размещение складов горюче-смазочных материалов, ядохимикатов и минеральных удобрений, накопителей промстоков, шламохранилищ и других объектов, обусловливающих опасность химического загрязнения подземных вод. Регулирование отведения территории для нового строительства жилых, промышленных и сельскохозяйственных объектов, а также согласование изменений технологий действующих предприятий, связанных с повышением степени опасности загрязнения сточными водами источника водоснабжения производится при согласовании с центром государственного санитарно-эпидемиологического надзора. Все работы, в том числе добыча песка, гравия, донноуглубительные, в пределах акватории зоны санитарной охраны допускаются по согласованию с центром государственного санитарно - эпидемиологического надзора лишь при обосновании гидрологическими расчетами отсутствия ухудшения качества воды в створе водозабора. Использование химических методов борьбы с эвтрофикацией водоемов допускается при условии применения препаратов, имеющих положительное санитарно - эпидемиологическое заключение государственной санитарно - эпидемиологической службы Российской Федерации. Использование источников водоснабжения в пределах второго пояса зоны санитарной охраны для купания, туризма, водного спорта и рыбной ловли допускается в установленных местах при условии соблюдения гигиенических требований к охране поверхностных вод, а также гигиенических требований к зонам рекреации водных объектов.	

		3. В третьем поясе не допускается отведение сточных вод в зоне водосбора источника водоснабжения, включая его притоки, не отвечающих гигиеническим требованиям к охране поверхностных вод. Регулирование отведения территории для нового строительства жилых, промышленных и сельскохозяйственных объектов, а также согласование изменений технологий действующих предприятий, связанных с повышением степени опасности загрязнения сточными водами источника водоснабжения производится при согласовании с центром государственного санитарно-эпидемиологического надзора. Все работы, в том числе добыча песка, гравия, донноуглубительные, в пределах акватории зоны санитарной охраны допускаются по согласованию с центром государственного санитарно - эпидемиологического надзора лишь при обосновании гидрологическими расчетами отсутствия ухудшения качества воды в створе водозабора. Использование химических методов борьбы с эвтрофикацией водоемов допускается при условии применения препаратов, имеющих положительное санитарно - эпидемиологическое заключение государственной санитарно - эпидемиологической службы Российской Федерации.	
7	Зоны затопления и подтопления	В зонах затопления и подтопления запрещается: - размещение новых населенных пунктов и строительство объектов капитального строительства без обеспечения инженерной защиты таких населенных пунктов и объектов от затопления, подтопления; - использование сточных вод в целях регулирования плодородия почв; - размещение кладбищ, скотомогильников, объектов размещения отходов производства и потребления, химических, взрывчатых, токсичных, отравляющих и ядовитых веществ, пунктов хранения и захоронения радиоактивных отходов; - осуществление авиационных мер по борьбе с вредными организмами.	Водный кодекс Российской Федерации
8	Санитарно-защитная зона	В границах санитарно-защитной зоны не допускается использования земельных участков в целях:	Постановление Правительства Российской Федерации от 03.03.2018 № 222 «Об

		- размещения жилой застройки, объектов образовательного и медицинского назначения, спортивных сооружений открытого типа, организаций отдыха детей и их оздоровления, зон рекреационного назначения и для ведения садоводства; - размещения объектов для производства и хранения лекарственных средств, объектов пищевых отраслей промышленности, оптовых складов продовольственного сырья и пищевой продукции, комплексов водопроводных сооружений для подготовки и хранения питьевой воды, использования земельных участков в целях производства, хранения и переработки сельскохозяйственной продукции, предназначенной для дальнейшего использования в качестве пищевой продукции, если химическое, физическое и (или) биологическое воздействие объекта, в отношении которого установлена санитарно-защитная зона, приведет к нарушению качества и безопасности таких средств, сырья, воды и продукции в соответствии с установленными требованиями.	утверждении Правил установления санитарно-защитных зон и использования земельных участков, расположенных в границах санитарно-защитных зон»
9	Охранная зона пунктов государственной геодезической сети, государственной нивелирной сети и государственной гравиметрической сети	В пределах границ охранных зон пунктов запрещается использование земельных участков для осуществления видов деятельности, приводящих к повреждению или уничтожению наружных опознавательных знаков пунктов, нарушению неизменности местоположения их центров, уничтожению, перемещению, засыпке или повреждению составных частей пунктов. Также на земельных участках в границах охранных зон пунктов запрещается проведение работ, размещение объектов и предметов, которые могут препятствовать доступу к пунктам.	Постановление Правительства Российской Федерации от 21.08.2019 № 1080 «Об охранных зонах пунктов государственной геодезической сети, государственной нивелирной сети и государственной гравиметрической сети»

Приложение № 1
к правилам землепользования и застройки
Новомакаровского сельского поселения
Грибановского муниципального района
Воронежской области

СВЕДЕНИЯ О ГРАНИЦАХ ТЕРРИТОРИАЛЬНЫХ ЗОН, СОДЕРЖАЩИЕ ГРАФИЧЕСКОЕ ОПИСАНИЕ МЕСТОПОЛОЖЕНИЯ ГРАНИЦ ТЕРРИТОРИАЛЬНЫХ ЗОН, ПЕРЕЧЕНЬ КООРДИНАТ ХАРАКТЕРНЫХ ТОЧЕК ГРАНИЦ ТЕРРИТОРИАЛЬНЫХ ЗОН СЕЛА НОВОМАКАРОВО

ОПИСАНИЕ МЕСТОПОЛОЖЕНИЯ ГРАНИЦ

Зона застройки индивидуальными жилыми домами села Новомакарово - Ж1/1

(наименование объекта, местоположение границ которого описано (далее - объект)

Раздел 1

Сведения об объекте		
№ п/п	Характеристики объекта	Описание характеристик
1	2	3
1	Местоположение объекта	Воронежская область, Грибановский муниципальный район, Новомакаровское сельское поселение, село Новомакарово
2	Площадь объекта ± величина погрешности определения площади (Р ± Дельта Р)	-
3	Иные характеристики объекта	-

Раздел 2

Сведения о местоположении границ объекта					
1. Система координат: МСК - 36, зона 2					
2. Сведения о характерных точках границ объекта					
Обозначение характерных точек границ	Координаты, м		Метод определения координат характерной точки	Средняя квадратическая погрешность положения характерной точки (Mt), м	Описание обозначения точки на местности (при наличии)
	X	Y			
1	2	3	4	5	6
1	490441.00	2232159.59	Картометрический	5.00	-
2	490419.75	2232367.59	Картометрический	5.00	-
3	490382.76	2232649.01	Картометрический	5.00	-
4	490397.87	2232658.06	Картометрический	5.00	-
5	490438.75	2232649.95	Картометрический	5.00	-
6	490453.96	2232645.99	Картометрический	5.00	-
7	490584.53	2232632.78	Картометрический	5.00	-
8	491051.74	2232628.46	Картометрический	5.00	-
9	491067.60	2232641.42	Картометрический	5.00	-
10	491120.36	2232645.39	Картометрический	5.00	-
11	491163.49	2232642.66	Картометрический	5.00	-
12	491220.67	2232639.47	Картометрический	5.00	-
13	491241.98	2232637.40	Картометрический	5.00	-
14	491259.74	2232635.12	Картометрический	5.00	-
15	491269.08	2232633.75	Картометрический	5.00	-
16	491290.95	2232627.83	Картометрический	5.00	-
17	491520.18	2232718.84	Аналитический	0.10	-
18	491660.12	2232741.49	Аналитический	0.10	-
19	491978.35	2232779.58	Картометрический	5.00	-
20	492011.34	2232806.92	Картометрический	5.00	-
21	492049.17	2232822.31	Картометрический	5.00	-
22	492087.00	2232834.37	Картометрический	5.00	-
23	492114.86	2232834.37	Картометрический	5.00	-
24	492083.51	2232911.24	Аналитический	0.10	-
25	492053.15	2232973.31	Аналитический	0.10	-
26	492010.67	2233070.66	Картометрический	5.00	-
27	491989.25	2233220.87	Картометрический	5.00	-
28	491959.58	2233253.63	Картометрический	5.00	-
29	491911.45	2233294.91	Картометрический	5.00	-
30	491909.40	2233294.28	Картометрический	5.00	-
31	491884.22	2233288.82	Картометрический	5.00	-
32	491798.73	2233280.46	Картометрический	5.00	-
33	491685.01	2233270.89	Картометрический	5.00	-
34	491664.31	2233266.33	Картометрический	5.00	-
35	491611.27	2233261.28	Картометрический	5.00	-
36	491524.66	2233251.41	Картометрический	5.00	-

1	2	3	4	5	6
37	491380.68	2233238.11	Картометрический	5.00	-
38	491293.11	2233229.75	Картометрический	5.00	-
39	491199.69	2233220.26	Картометрический	5.00	-
40	491106.57	2233208.29	Картометрический	5.00	-
41	490997.92	2233197.84	Картометрический	5.00	-
42	490893.48	2233187.20	Картометрический	5.00	-
43	490816.93	2233179.42	Картометрический	5.00	-
44	490775.76	2233175.34	Картометрический	5.00	-
45	490704.51	2233169.02	Картометрический	5.00	-
46	490640.41	2233161.20	Картометрический	5.00	-
47	490574.18	2233155.58	Картометрический	5.00	-
48	490568.62	2233153.76	Картометрический	5.00	-
49	490568.69	2233147.93	Картометрический	5.00	-
50	490556.30	2233146.40	Картометрический	5.00	-
51	490552.13	2233150.92	Картометрический	5.00	-
52	490548.25	2233150.67	Картометрический	5.00	-
53	490465.53	2233142.76	Картометрический	5.00	-
54	490408.55	2233136.68	Картометрический	5.00	-
55	490319.83	2233127.35	Картометрический	5.00	-
56	490280.72	2233123.57	Картометрический	5.00	-
57	490211.92	2233116.97	Картометрический	5.00	-
58	490204.84	2233115.63	Картометрический	5.00	-
59	490202.46	2233111.55	Картометрический	5.00	-
60	490191.51	2233110.62	Картометрический	5.00	-
61	490205.59	2233039.65	Картометрический	5.00	-
62	490208.59	2233024.95	Картометрический	5.00	-
63	490192.67	2232966.07	Аналитический	0.10	-
64	490195.48	2232946.60	Аналитический	0.10	-
65	490196.51	2232926.29	Аналитический	0.10	-
66	490202.61	2232864.82	Аналитический	0.10	-
67	490176.81	2232851.08	Аналитический	0.10	-
68	490178.60	2232835.93	Аналитический	0.10	-
69	490175.08	2232831.27	Аналитический	0.10	-
70	490150.53	2232828.65	Аналитический	0.10	-
71	490130.38	2232825.36	Аналитический	0.10	-
72	490134.01	2232785.41	Аналитический	0.10	-
73	490137.96	2232754.27	Аналитический	0.10	-
74	490146.36	2232649.96	Аналитический	0.10	-
75	490159.44	2232424.12	Аналитический	0.10	-
76	490168.43	2232303.06	Аналитический	0.10	-
77	490185.99	2232152.58	Картометрический	5.00	-
1	490441.00	2232159.59	Картометрический	5.00	-
78	491516.49	2233267.06	Картометрический	5.00	-
79	491507.22	2233352.20	Картометрический	5.00	-
80	491496.63	2233477.48	Картометрический	5.00	-
81	491491.88	2233509.04	Картометрический	5.00	-
82	491490.11	2233518.01	Картометрический	5.00	-

1	2	3	4	5	6
83	491422.36	2233604.40	Картометрический	5.00	-
84	491393.56	2233640.82	Картометрический	5.00	-
85	491329.23	2233708.14	Картометрический	5.00	-
86	491300.13	2233738.70	Картометрический	5.00	-
87	491095.48	2233750.26	Картометрический	5.00	-
88	490976.12	2233757.57	Аналитический	0.04	-
89	490929.59	2233734.15	Аналитический	0.04	-
90	490927.19	2233733.80	Аналитический	0.04	-
91	490719.99	2233718.99	Аналитический	0.04	-
92	490554.61	2233706.98	Аналитический	0.04	-
93	490523.40	2233697.88	Аналитический	0.10	-
94	490502.28	2233692.77	Аналитический	0.10	-
95	490367.08	2233681.17	Аналитический	0.10	-
96	490313.00	2233676.45	Аналитический	0.10	-
97	490245.40	2233667.90	Аналитический	0.10	-
98	490185.36	2233610.69	Картометрический	5.00	-
99	489949.16	2233575.00	Картометрический	5.00	-
100	489960.48	2233536.86	Аналитический	0.10	-
101	489974.82	2233481.98	Аналитический	0.10	-
102	490030.19	2233244.93	Аналитический	0.10	-
103	490057.16	2233125.85	Аналитический	0.10	-
104	490062.36	2233125.20	Картометрический	5.00	-
105	490138.55	2233130.54	Картометрический	5.00	-
106	490184.11	2233134.34	Картометрический	5.00	-
107	490211.96	2233136.17	Картометрический	5.00	-
108	490316.01	2233145.12	Картометрический	5.00	-
109	490433.04	2233157.66	Картометрический	5.00	-
110	490515.58	2233166.01	Картометрический	5.00	-
111	490540.14	2233169.64	Картометрический	5.00	-
112	490641.80	2233177.80	Картометрический	5.00	-
113	490710.54	2233185.61	Картометрический	5.00	-
114	490773.94	2233192.23	Картометрический	5.00	-
115	490834.21	2233197.36	Картометрический	5.00	-
116	490931.65	2233207.81	Картометрический	5.00	-
117	490987.49	2233212.94	Картометрический	5.00	-
118	491063.82	2233220.91	Картометрический	5.00	-
119	491136.63	2233230.89	Картометрический	5.00	-
120	491304.70	2233247.70	Картометрический	5.00	-
121	491373.65	2233253.78	Картометрический	5.00	-
122	491473.75	2233262.70	Картометрический	5.00	-
78	491516.49	2233267.06	Картометрический	5.00	-
123	490166.63	2232104.67	Аналитический	0.10	-
124	490167.91	2232119.48	Картометрический	5.00	-
125	490155.07	2232231.99	Аналитический	0.10	-
126	490150.21	2232302.11	Аналитический	0.10	-
127	490142.12	2232418.73	Аналитический	0.10	-
128	490137.15	2232499.21	Аналитический	0.10	-

1	2	3	4	5	6
129	490132.42	2232551.17	Аналитический	0.10	-
130	490131.89	2232557.73	Аналитический	0.10	-
131	490131.41	2232558.09	Аналитический	0.10	-
132	490130.87	2232558.57	Аналитический	0.10	-
133	490130.44	2232559.62	Аналитический	0.10	-
134	490130.57	2232560.91	Аналитический	0.10	-
135	490131.11	2232561.66	Аналитический	0.10	-
136	490131.50	2232562.10	Аналитический	0.10	-
137	490131.40	2232563.93	Аналитический	0.10	-
138	490124.38	2232655.38	Аналитический	0.10	-
139	490118.72	2232753.77	Аналитический	0.10	-
140	490113.78	2232792.92	Аналитический	0.10	-
141	490105.77	2232805.20	Картометрический	5.00	-
142	490060.50	2232799.74	Картометрический	5.00	-
143	490013.07	2232791.52	Картометрический	5.00	-
144	489934.20	2232778.45	Картометрический	5.00	-
145	489939.42	2232823.18	Картометрический	5.00	-
146	489939.91	2232835.23	Картометрический	5.00	-
147	489916.95	2232837.10	Картометрический	5.00	-
148	489880.86	2232842.84	Картометрический	5.00	-
149	489853.18	2232843.47	Картометрический	5.00	-
150	489809.71	2232844.87	Картометрический	5.00	-
151	489759.01	2232846.80	Картометрический	5.00	-
152	489739.33	2232844.85	Картометрический	5.00	-
153	489717.36	2232840.62	Картометрический	5.00	-
154	489701.23	2232834.87	Картометрический	5.00	-
155	489681.86	2232826.21	Картометрический	5.00	-
156	489653.27	2232810.45	Картометрический	5.00	-
157	489630.07	2232789.40	Картометрический	5.00	-
158	489595.10	2232757.17	Картометрический	5.00	-
159	489556.16	2232719.88	Картометрический	5.00	-
160	489518.42	2232682.60	Картометрический	5.00	-
161	489506.15	2232669.89	Картометрический	5.00	-
162	489497.18	2232659.49	Картометрический	5.00	-
163	489480.12	2232639.01	Картометрический	5.00	-
164	489450.05	2232601.00	Картометрический	5.00	-
165	489414.04	2232557.06	Картометрический	5.00	-
166	489362.32	2232493.36	Картометрический	5.00	-
167	489336.86	2232466.72	Картометрический	5.00	-
168	489320.26	2232452.35	Картометрический	5.00	-
169	489301.44	2232441.80	Картометрический	5.00	-
170	489277.55	2232435.35	Картометрический	5.00	-
171	489229.77	2232426.90	Картометрический	5.00	-
172	489177.96	2232419.57	Картометрический	5.00	-
173	489078.13	2232404.21	Картометрический	5.00	-
174	489003.61	2232394.70	Картометрический	5.00	-
175	488955.80	2232388.99	Картометрический	5.00	-
176	488905.93	2232382.26	Картометрический	5.00	-

1	2	3	4	5	6
177	488881.60	2232381.03	Картометрический	5.00	-
178	488872.17	2232378.65	Картометрический	5.00	-
179	488868.12	2232378.82	Аналитический	0.50	-
180	488865.60	2232360.97	Картометрический	5.00	-
181	488875.07	2232279.80	Аналитический	2.50	-
182	488918.53	2232087.81	Аналитический	2.50	-
183	489218.90	2232159.60	Аналитический	2.50	-
184	489407.83	2232265.96	Аналитический	2.50	-
185	489424.59	2232341.86	Аналитический	2.50	-
186	489546.24	2232456.71	Аналитический	2.50	-
187	489816.62	2232473.59	Аналитический	2.50	-
188	489835.27	2232209.78	Картометрический	5.00	-
189	489865.74	2232144.27	Картометрический	5.00	-
190	489870.66	2232104.03	Картометрический	5.00	-
191	489876.73	2232082.87	Картометрический	5.00	-
192	489887.00	2232065.13	Картометрический	5.00	-
193	489901.45	2232055.89	Картометрический	5.00	-
194	489920.97	2232048.38	Картометрический	5.00	-
195	490012.35	2232051.92	Картометрический	5.00	-
196	490105.10	2232075.00	Аналитический	0.10	-
197	490160.15	2232099.92	Аналитический	0.10	-
123	490166.63	2232104.67	Аналитический	0.10	-
198	490100.58	2232852.11	Картометрический	5.00	-
199	490091.24	2232895.52	Аналитический	0.10	-
200	490072.66	2232978.64	Аналитический	0.10	-
201	490062.18	2233022.44	Аналитический	0.10	-
202	490053.96	2233056.15	Аналитический	0.10	-
203	490053.12	2233056.51	Аналитический	0.10	-
204	490051.99	2233057.02	Аналитический	0.10	-
205	490050.73	2233058.40	Аналитический	0.10	-
206	490048.87	2233059.24	Аналитический	0.10	-
207	490045.69	2233060.86	Аналитический	0.10	-
208	490043.18	2233068.05	Аналитический	0.10	-
209	490042.77	2233074.69	Аналитический	0.10	-
210	490044.79	2233076.68	Аналитический	0.10	-
211	490047.01	2233078.42	Аналитический	0.10	-
212	490040.72	2233104.65	Аналитический	0.10	-
213	490033.40	2233106.01	Аналитический	0.10	-
214	490030.43	2233120.85	Аналитический	0.10	-
215	490037.42	2233125.22	Аналитический	0.10	-
216	490009.47	2233248.61	Аналитический	0.10	-
217	489971.86	2233417.49	Аналитический	0.10	-
218	489957.83	2233476.58	Аналитический	0.10	-
219	489951.37	2233497.49	Картометрический	5.00	-
220	489778.44	2233477.56	Картометрический	5.00	-
221	489752.91	2233470.68	Картометрический	5.00	-
222	489678.72	2233452.22	Картометрический	5.00	-

1	2	3	4	5	6
223	489746.20	2233116.79	Картометрический	5.00	-
224	489633.63	2233117.05	Картометрический	5.00	-
225	489472.64	2233028.44	Картометрический	5.00	-
226	489384.91	2232948.82	Картометрический	5.00	-
227	489301.78	2232879.21	Картометрический	5.00	-
228	489208.09	2232801.53	Картометрический	5.00	-
229	489024.09	2232650.41	Картометрический	5.00	-
230	488953.34	2232593.22	Картометрический	5.00	-
231	489000.98	2232413.80	Картометрический	5.00	-
232	489075.49	2232422.87	Картометрический	5.00	-
233	489228.14	2232443.38	Картометрический	5.00	-
234	489284.01	2232454.24	Картометрический	5.00	-
235	489301.48	2232459.14	Картометрический	5.00	-
236	489314.96	2232463.31	Картометрический	5.00	-
237	489329.63	2232474.19	Картометрический	5.00	-
238	489365.83	2232515.92	Аналитический	0.10	-
239	489377.94	2232529.92	Аналитический	0.10	-
240	489389.49	2232542.16	Картометрический	5.00	-
241	489409.05	2232571.87	Картометрический	5.00	-
242	489418.71	2232583.18	Картометрический	5.00	-
243	489428.78	2232593.34	Картометрический	5.00	-
244	489440.77	2232606.60	Картометрический	5.00	-
245	489485.09	2232664.56	Картометрический	5.00	-
246	489499.69	2232679.27	Картометрический	5.00	-
247	489512.70	2232694.22	Картометрический	5.00	-
248	489532.20	2232714.62	Картометрический	5.00	-
249	489570.18	2232754.83	Картометрический	5.00	-
250	489577.46	2232760.62	Картометрический	5.00	-
251	489608.67	2232791.36	Картометрический	5.00	-
252	489629.04	2232801.46	Картометрический	5.00	-
253	489629.85	2232807.62	Картометрический	5.00	-
254	489647.27	2232821.14	Картометрический	5.00	-
255	489661.32	2232833.21	Картометрический	5.00	-
256	489676.70	2232840.86	Картометрический	5.00	-
257	489687.87	2232845.67	Картометрический	5.00	-
258	489718.67	2232854.60	Картометрический	5.00	-
259	489737.00	2232856.92	Картометрический	5.00	-
260	489750.02	2232857.54	Картометрический	5.00	-
261	489769.29	2232857.08	Картометрический	5.00	-
262	489806.49	2232853.35	Картометрический	5.00	-
263	489827.29	2232852.97	Картометрический	5.00	-
264	489847.34	2232852.71	Картометрический	5.00	-
265	489866.74	2232852.77	Картометрический	5.00	-
266	489878.65	2232852.72	Картометрический	5.00	-
267	489902.98	2232850.43	Картометрический	5.00	-
268	489926.31	2232849.78	Картометрический	5.00	-
269	489954.95	2232847.61	Картометрический	5.00	-
270	489991.05	2232847.37	Картометрический	5.00	-

1	2	3	4	5	6
271	490020.84	2232846.85	Картометрический	5.00	-
272	490048.21	2232846.67	Картометрический	5.00	-
273	490066.18	2232846.70	Картометрический	5.00	-
274	490082.92	2232847.39	Картометрический	5.00	-
275	490095.01	2232849.59	Картометрический	5.00	-
198	490100.58	2232852.11	Картометрический	5.00	-
276	488854.37	2231879.81	Аналитический	0.10	-
277	488835.01	2232062.23	Аналитический	2.50	-
278	488463.74	2232012.12	Картометрический	5.00	-
279	488507.11	2231847.33	Картометрический	5.00	-
280	488795.23	2231869.80	Аналитический	0.10	-
276	488854.37	2231879.81	Аналитический	0.10	-

3. Сведения о характерных точках части (частей) границы объекта

Обозначение характерных точек части границы	Координаты, м		Метод определения координат характерной точки	Средняя квадратическая погрешность положения характерной точки (Mt), м	Описание обозначения точки на местности (при наличии)
	X	Y			
1	2	3	4	5	6
Часть №					
-	-	-	-	-	-

Раздел 3

Сведения о местоположении измененных (уточненных) границ объекта							
1. Система координат: -							
2. Сведения о характерных точках границ объекта							
Обозначение характерных точек границ	Существующие координаты, м		Измененные (уточненные) координаты, м		Метод определения координат характерной точки	Средняя квадратическая погрешность положения характерной точки (Mt), м	Описание обозначения точки на местности (при наличии)
	X	Y	X	Y			
1	2	3	4	5	6	7	8
-	-	-	-	-	-	-	-
3.Сведения о характерных точках части (частей) границы объекта							
Часть №							
-	-	-	-	-	-	-	-

Раздел 4

Схема границ объекта

Масштаб 1:5000

Муниципальный условный номер и обозначение

границы территориальной зоны

характерные точки границы территориальной зоны

ОПИСАНИЕ МЕСТОПОЛОЖЕНИЯ ГРАНИЦ

Общественно-деловая зона села Новомакарово - ОД/1

(наименование объекта, местоположение границ которого описано (далее - объект)

Раздел 1

Сведения об объекте		
№ п/п	Характеристики объекта	Описание характеристик
1	2	3
1	Местоположение объекта	Воронежская область, Грибановский муниципальный район, Новомакаровское сельское поселение, село Новомакарово
2	Площадь объекта ± величина погрешности определения площади (Р ± Дельта Р)	-
3	Иные характеристики объекта	-

Раздел 2

Сведения о местоположении границ объекта					
1. Система координат: МСК - 36, зона 2					
2. Сведения о характерных точках границ объекта					
Обозначение характерных точек границ	Координаты, м		Метод определения координат характерной точки	Средняя квадратическая погрешность положения характерной точки (Mt), м	Описание обозначения точки на местности (при наличии)
	X	Y			
1	2	3	4	5	6
1	490202.61	2232864.82	Аналитический	0.10	-
2	490196.51	2232926.29	Аналитический	0.10	-
3	490195.48	2232946.60	Аналитический	0.10	-
4	490192.67	2232966.07	Аналитический	0.10	-
5	490208.59	2233024.95	Картометрический	5.00	-
6	490205.59	2233039.65	Картометрический	5.00	-
7	490191.51	2233110.62	Картометрический	5.00	-
8	490188.83	2233110.48	Картометрический	5.00	-
9	490186.76	2233114.01	Картометрический	5.00	-
10	490185.30	2233114.43	Картометрический	5.00	-
11	490165.95	2233113.17	Картометрический	5.00	-
12	490126.53	2233109.37	Картометрический	5.00	-
13	490065.16	2233104.96	Картометрический	5.00	-
14	490061.83	2233104.29	Аналитический	0.10	-
15	490076.91	2233047.18	Аналитический	0.10	-
16	490081.35	2233042.73	Аналитический	0.10	-
17	490083.83	2233035.07	Аналитический	0.10	-
18	490083.58	2233029.88	Аналитический	0.10	-
19	490081.85	2233021.48	Аналитический	0.10	-
20	490111.26	2232893.43	Аналитический	0.10	-
21	490119.96	2232852.58	Аналитический	0.10	-
22	490144.81	2232853.78	Аналитический	0.10	-
23	490167.41	2232855.52	Аналитический	0.10	-
24	490168.34	2232850.41	Аналитический	0.10	-
25	490176.81	2232851.08	Аналитический	0.10	-
1	490202.61	2232864.82	Аналитический	0.10	-
26	490105.77	2232805.20	Картометрический	5.00	-
27	490104.27	2232818.53	Картометрический	5.00	-
28	490100.87	2232824.15	Картометрический	5.00	-
29	490098.89	2232829.35	Картометрический	5.00	-
30	490096.92	2232832.25	Картометрический	5.00	-
31	490095.24	2232832.49	Картометрический	5.00	-
32	490056.30	2232830.80	Картометрический	5.00	-
33	490037.05	2232831.31	Картометрический	5.00	-
34	489970.92	2232833.04	Картометрический	5.00	-

1	2	3	4	5	6
35	489939.91	2232835.23	Картометрический	5.00	-
36	489939.42	2232823.18	Картометрический	5.00	-
37	489934.20	2232778.45	Картометрический	5.00	-
38	490013.07	2232791.52	Картометрический	5.00	-
39	490060.50	2232799.74	Картометрический	5.00	-
26	490105.77	2232805.20	Картометрический	5.00	-

3. Сведения о характерных точках части (частей) границы объекта

Обозначение характерных точек части границы	Координаты, м		Метод определения координат характерной точки	Средняя квадратическая погрешность положения характерной точки (Mt), м	Описание обозначения точки на местности (при наличии)
	X	Y			
1	2	3	4	5	6
Часть №					
-	-	-	-	-	-

Раздел 3

Сведения о местоположении измененных (уточненных) границ объекта							
1. Система координат: -							
2. Сведения о характерных точках границ объекта							
Обозначение характерных точек границ	Существующие координаты, м		Измененные (уточненные) координаты, м		Метод определения координат характерной точки	Средняя квадратическая погрешность положения характерной точки (Mt), м	Описание обозначения точки на местности (при наличии)
	X	Y	X	Y			
1	2	3	4	5	6	7	8
-	-	-	-	-	-	-	-
3.Сведения о характерных точках части (частей) границы объекта							
Часть №							
-	-	-	-	-	-	-	-

Раздел 4

План границ объекта

Масштаб 1:2000

Используемые условные знаки и обозначения:

границы территориальной зоны

•1 характерная точка границ территориальной зоны

Руководитель БУВО «Нормативно-проектный центр»

Подпись _____ Ю.В.Шалыгина Дата « 11 » июня 2021г.

Место для оттиска печати (при наличии) лица, составившего описание местоположения границ объекта

ОПИСАНИЕ МЕСТОПОЛОЖЕНИЯ ГРАНИЦ

Зона улиц, дорог, инженерной и транспортной инфраструктуры
села Новомакарово - ИТ1/1

(наименование объекта, местоположение границ которого описано
(далее - объект)

Раздел 1

Сведения об объекте		
№ п/п	Характеристики объекта	Описание характеристик
1	2	3
1	Местоположение объекта	Воронежская область, Грибановский муниципальный район, Новомакаровское сельское поселение, село Новомакарово
2	Площадь объекта ± величина погрешности определения площади (Р ± Дельта Р)	-
3	Иные характеристики объекта	-

Раздел 2

Сведения о местоположении границ объекта					
1. Система координат: МСК - 36, зона 2					
2. Сведения о характерных точках границ объекта					
Обозначение характерных точек границ	Координаты, м		Метод определения координат характерной точки	Средняя квадратическая погрешность положения характерной точки (Mt), м	Описание обозначения точки на местности (при наличии)
	X	Y			
1	2	3	4	5	6
1	490192.81	2232094.06	Картометрический	5.00	-
2	490192.79	2232094.12	Аналитический	0.10	-
3	490185.99	2232152.58	Аналитический	0.10	-
4	490168.43	2232303.06	Аналитический	0.10	-
5	490159.44	2232424.12	Аналитический	0.10	-
6	490146.36	2232649.96	Аналитический	0.10	-
7	490137.96	2232754.27	Аналитический	0.10	-
8	490134.01	2232785.41	Аналитический	0.10	-
9	490130.38	2232825.36	Аналитический	0.10	-
10	490150.53	2232828.65	Аналитический	0.10	-
11	490175.08	2232831.27	Аналитический	0.10	-
12	490178.60	2232835.93	Аналитический	0.10	-
13	490176.81	2232851.08	Аналитический	0.10	-
14	490168.34	2232850.41	Аналитический	0.10	-
15	490167.41	2232855.52	Аналитический	0.10	-
16	490144.81	2232853.78	Аналитический	0.10	-
17	490119.96	2232852.58	Аналитический	0.10	-
18	490111.26	2232893.43	Аналитический	0.10	-
19	490081.85	2233021.48	Аналитический	0.10	-
20	490083.58	2233029.88	Аналитический	0.10	-
21	490083.83	2233035.07	Аналитический	0.10	-
22	490081.35	2233042.73	Аналитический	0.10	-
23	490076.91	2233047.18	Аналитический	0.10	-
24	490061.83	2233104.29	Аналитический	0.10	-
25	490065.16	2233104.96	Картометрический	5.00	-
26	490126.53	2233109.37	Картометрический	5.00	-
27	490165.95	2233113.17	Картометрический	5.00	-
28	490185.30	2233114.43	Картометрический	5.00	-
29	490186.76	2233114.01	Картометрический	5.00	-
30	490188.83	2233110.48	Картометрический	5.00	-
31	490191.51	2233110.62	Картометрический	5.00	-
32	490202.46	2233111.55	Картометрический	5.00	-
33	490204.84	2233115.63	Картометрический	5.00	-
34	490211.92	2233116.97	Картометрический	5.00	-
35	490280.72	2233123.57	Картометрический	5.00	-
36	490319.83	2233127.35	Картометрический	5.00	-

1	2	3	4	5	6
37	490408.55	2233136.68	Картометрический	5.00	-
38	490465.53	2233142.76	Картометрический	5.00	-
39	490548.25	2233150.67	Картометрический	5.00	-
40	490552.13	2233150.92	Картометрический	5.00	-
41	490556.30	2233146.40	Картометрический	5.00	-
42	490568.69	2233147.93	Картометрический	5.00	-
43	490568.62	2233153.76	Картометрический	5.00	-
44	490574.18	2233155.58	Картометрический	5.00	-
45	490640.41	2233161.20	Картометрический	5.00	-
46	490704.51	2233169.02	Картометрический	5.00	-
47	490775.76	2233175.34	Картометрический	5.00	-
48	490816.93	2233179.42	Картометрический	5.00	-
49	490893.48	2233187.20	Картометрический	5.00	-
50	490997.92	2233197.84	Картометрический	5.00	-
51	491106.57	2233208.29	Картометрический	5.00	-
52	491199.69	2233220.26	Картометрический	5.00	-
53	491293.11	2233229.75	Картометрический	5.00	-
54	491380.68	2233238.11	Картометрический	5.00	-
55	491524.66	2233251.41	Картометрический	5.00	-
56	491611.27	2233261.28	Картометрический	5.00	-
57	491664.31	2233266.33	Картометрический	5.00	-
58	491685.01	2233270.89	Картометрический	5.00	-
59	491798.73	2233280.46	Картометрический	5.00	-
60	491884.22	2233288.82	Картометрический	5.00	-
61	491909.40	2233294.28	Картометрический	5.00	-
62	491911.45	2233294.91	Картометрический	5.00	-
63	491928.82	2233300.41	Картометрический	5.00	-
64	491982.86	2233335.32	Картометрический	5.00	-
65	492073.27	2233392.30	Картометрический	5.00	-
66	492209.45	2233477.39	Картометрический	5.00	-
67	492380.02	2233583.38	Картометрический	5.00	-
68	492457.14	2233631.25	Картометрический	5.00	-
69	492571.21	2233700.71	Картометрический	5.00	-
70	492608.06	2233723.62	Картометрический	5.00	-
71	492602.85	2233740.08	Картометрический	5.00	-
72	492519.17	2233688.73	Картометрический	5.00	-
73	492411.47	2233625.55	Картометрический	5.00	-
74	492223.79	2233509.68	Картометрический	5.00	-
75	492069.09	2233411.02	Картометрический	5.00	-
76	491993.00	2233363.80	Картометрический	5.00	-
77	491940.38	2233331.30	Картометрический	5.00	-
78	491914.35	2233315.43	Картометрический	5.00	-
79	491894.85	2233310.64	Картометрический	5.00	-
80	491868.50	2233305.63	Картометрический	5.00	-
81	491747.26	2233291.00	Картометрический	5.00	-
82	491641.09	2233280.75	Картометрический	5.00	-
83	491558.45	2233271.25	Картометрический	5.00	-
84	491516.49	2233267.06	Картометрический	5.00	-

1	2	3	4	5	6
85	491473.75	2233262.70	Картометрический	5.00	-
86	491373.65	2233253.78	Картометрический	5.00	-
87	491304.70	2233247.70	Картометрический	5.00	-
88	491136.63	2233230.89	Картометрический	5.00	-
89	491063.82	2233220.91	Картометрический	5.00	-
90	490987.49	2233212.94	Картометрический	5.00	-
91	490931.65	2233207.81	Картометрический	5.00	-
92	490834.21	2233197.36	Картометрический	5.00	-
93	490773.94	2233192.23	Картометрический	5.00	-
94	490710.54	2233185.61	Картометрический	5.00	-
95	490641.80	2233177.80	Картометрический	5.00	-
96	490540.14	2233169.64	Картометрический	5.00	-
97	490515.58	2233166.01	Картометрический	5.00	-
98	490433.04	2233157.66	Картометрический	5.00	-
99	490316.01	2233145.12	Картометрический	5.00	-
100	490211.96	2233136.17	Картометрический	5.00	-
101	490184.11	2233134.34	Картометрический	5.00	-
102	490138.55	2233130.54	Картометрический	5.00	-
103	490062.36	2233125.20	Картометрический	5.00	-
104	490057.16	2233125.85	Аналитический	0.10	-
105	490030.19	2233244.93	Аналитический	0.10	-
106	489974.82	2233481.98	Аналитический	0.10	-
107	489960.48	2233536.86	Аналитический	0.10	-
108	489949.16	2233575.00	Картометрический	5.00	-
109	489941.94	2233599.15	Аналитический	0.10	-
110	489947.46	2233612.18	Аналитический	0.10	-
111	489913.72	2233703.44	Аналитический	0.10	-
112	489892.16	2233709.56	Аналитический	0.10	-
113	489888.54	2233711.11	Аналитический	0.10	-
114	489870.71	2233718.73	Аналитический	0.10	-
115	489865.19	2233717.36	Аналитический	0.10	-
116	489768.58	2233693.38	Картометрический	5.00	-
117	489771.98	2233680.67	Картометрический	5.00	-
118	489877.05	2233692.80	Картометрический	5.00	-
119	489885.19	2233687.64	Картометрический	5.00	-
120	489915.22	2233589.95	Картометрический	5.00	-
121	489930.68	2233564.73	Аналитический	0.10	-
122	489951.37	2233497.49	Картометрический	5.00	-
123	489957.83	2233476.58	Аналитический	0.10	-
124	489971.86	2233417.49	Аналитический	0.10	-
125	490009.47	2233248.61	Аналитический	0.10	-
126	490037.42	2233125.22	Аналитический	0.10	-
127	490030.43	2233120.85	Аналитический	0.10	-
128	490033.40	2233106.01	Аналитический	0.10	-
129	490040.72	2233104.65	Аналитический	0.10	-
130	490047.01	2233078.42	Аналитический	0.10	-
131	490044.79	2233076.68	Аналитический	0.10	-
132	490042.77	2233074.69	Аналитический	0.10	-

1	2	3	4	5	6
133	490043.18	2233068.05	Аналитический	0.10	-
134	490045.69	2233060.86	Аналитический	0.10	-
135	490048.87	2233059.24	Аналитический	0.10	-
136	490050.73	2233058.40	Аналитический	0.10	-
137	490051.99	2233057.02	Аналитический	0.10	-
138	490053.12	2233056.51	Аналитический	0.10	-
139	490053.96	2233056.15	Аналитический	0.10	-
140	490062.18	2233022.44	Аналитический	0.10	-
141	490072.66	2232978.64	Аналитический	0.10	-
142	490091.24	2232895.52	Аналитический	0.10	-
143	490100.58	2232852.11	Картометрический	5.00	-
144	490095.01	2232849.59	Картометрический	5.00	-
145	490082.92	2232847.39	Картометрический	5.00	-
146	490066.18	2232846.70	Картометрический	5.00	-
147	490048.21	2232846.67	Картометрический	5.00	-
148	490020.84	2232846.85	Картометрический	5.00	-
149	489991.05	2232847.37	Картометрический	5.00	-
150	489954.95	2232847.61	Картометрический	5.00	-
151	489926.31	2232849.78	Картометрический	5.00	-
152	489902.98	2232850.43	Картометрический	5.00	-
153	489878.65	2232852.72	Картометрический	5.00	-
154	489866.74	2232852.77	Картометрический	5.00	-
155	489847.34	2232852.71	Картометрический	5.00	-
156	489827.29	2232852.97	Картометрический	5.00	-
157	489806.49	2232853.35	Картометрический	5.00	-
158	489769.29	2232857.08	Картометрический	5.00	-
159	489750.02	2232857.54	Картометрический	5.00	-
160	489737.00	2232856.92	Картометрический	5.00	-
161	489718.67	2232854.60	Картометрический	5.00	-
162	489687.87	2232845.67	Картометрический	5.00	-
163	489676.70	2232840.86	Картометрический	5.00	-
164	489661.32	2232833.21	Картометрический	5.00	-
165	489647.27	2232821.14	Картометрический	5.00	-
166	489629.85	2232807.62	Картометрический	5.00	-
167	489629.04	2232801.46	Картометрический	5.00	-
168	489608.67	2232791.36	Картометрический	5.00	-
169	489577.46	2232760.62	Картометрический	5.00	-
170	489570.18	2232754.83	Картометрический	5.00	-
171	489532.20	2232714.62	Картометрический	5.00	-
172	489512.70	2232694.22	Картометрический	5.00	-
173	489499.69	2232679.27	Картометрический	5.00	-
174	489485.09	2232664.56	Картометрический	5.00	-
175	489440.77	2232606.60	Картометрический	5.00	-
176	489428.78	2232593.34	Картометрический	5.00	-
177	489418.71	2232583.18	Картометрический	5.00	-
178	489409.05	2232571.87	Картометрический	5.00	-
179	489389.49	2232542.16	Картометрический	5.00	-
180	489377.94	2232529.92	Аналитический	0.10	-

1	2	3	4	5	6
181	489365.83	2232515.92	Аналитический	0.10	-
182	489329.63	2232474.19	Картометрический	5.00	-
183	489314.96	2232463.31	Картометрический	5.00	-
184	489301.48	2232459.14	Картометрический	5.00	-
185	489284.01	2232454.24	Картометрический	5.00	-
186	489228.14	2232443.38	Картометрический	5.00	-
187	489075.49	2232422.87	Картометрический	5.00	-
188	489000.98	2232413.80	Картометрический	5.00	-
189	488954.49	2232406.73	Картометрический	5.00	-
190	488905.89	2232401.41	Картометрический	5.00	-
191	488880.16	2232400.95	Картометрический	5.00	-
192	488871.35	2232401.62	Аналитический	0.50	-
193	488868.12	2232378.82	Аналитический	0.50	-
194	488872.17	2232378.65	Картометрический	5.00	-
195	488881.60	2232381.03	Картометрический	5.00	-
196	488905.93	2232382.26	Картометрический	5.00	-
197	488955.80	2232388.99	Картометрический	5.00	-
198	489003.61	2232394.70	Картометрический	5.00	-
199	489078.13	2232404.21	Картометрический	5.00	-
200	489177.96	2232419.57	Картометрический	5.00	-
201	489229.77	2232426.90	Картометрический	5.00	-
202	489277.55	2232435.35	Картометрический	5.00	-
203	489301.44	2232441.80	Картометрический	5.00	-
204	489320.26	2232452.35	Картометрический	5.00	-
205	489336.86	2232466.72	Картометрический	5.00	-
206	489362.32	2232493.36	Картометрический	5.00	-
207	489414.04	2232557.06	Картометрический	5.00	-
208	489450.05	2232601.00	Картометрический	5.00	-
209	489480.12	2232639.01	Картометрический	5.00	-
210	489497.18	2232659.49	Картометрический	5.00	-
211	489506.15	2232669.89	Картометрический	5.00	-
212	489518.42	2232682.60	Картометрический	5.00	-
213	489556.16	2232719.88	Картометрический	5.00	-
214	489595.10	2232757.17	Картометрический	5.00	-
215	489630.07	2232789.40	Картометрический	5.00	-
216	489653.27	2232810.45	Картометрический	5.00	-
217	489681.86	2232826.21	Картометрический	5.00	-
218	489701.23	2232834.87	Картометрический	5.00	-
219	489717.36	2232840.62	Картометрический	5.00	-
220	489739.33	2232844.85	Картометрический	5.00	-
221	489759.01	2232846.80	Картометрический	5.00	-
222	489809.71	2232844.87	Картометрический	5.00	-
223	489853.18	2232843.47	Картометрический	5.00	-
224	489880.86	2232842.84	Картометрический	5.00	-
225	489916.95	2232837.10	Картометрический	5.00	-
226	489939.91	2232835.23	Картометрический	5.00	-
227	489970.92	2232833.04	Картометрический	5.00	-
228	490037.05	2232831.31	Картометрический	5.00	-

1	2	3	4	5	6
229	490056.30	2232830.80	Картометрический	5.00	-
230	490095.24	2232832.49	Картометрический	5.00	-
231	490096.92	2232832.25	Картометрический	5.00	-
232	490098.89	2232829.35	Картометрический	5.00	-
233	490100.87	2232824.15	Картометрический	5.00	-
234	490104.27	2232818.53	Картометрический	5.00	-
235	490105.77	2232805.20	Картометрический	5.00	-
236	490113.78	2232792.92	Аналитический	0.10	-
237	490118.72	2232753.77	Аналитический	0.10	-
238	490124.38	2232655.38	Аналитический	0.10	-
239	490131.40	2232563.93	Аналитический	0.10	-
240	490131.50	2232562.10	Аналитический	0.10	-
241	490131.11	2232561.66	Аналитический	0.10	-
242	490130.57	2232560.91	Аналитический	0.10	-
243	490130.44	2232559.62	Аналитический	0.10	-
244	490130.87	2232558.57	Аналитический	0.10	-
245	490131.41	2232558.09	Аналитический	0.10	-
246	490131.89	2232557.73	Аналитический	0.10	-
247	490132.42	2232551.17	Аналитический	0.10	-
248	490137.15	2232499.21	Аналитический	0.10	-
249	490142.12	2232418.73	Аналитический	0.10	-
250	490150.21	2232302.11	Аналитический	0.10	-
251	490155.07	2232231.99	Аналитический	0.10	-
252	490167.91	2232119.48	Картометрический	5.00	-
253	490166.63	2232104.67	Аналитический	0.10	-
254	490160.15	2232099.92	Аналитический	0.10	-
255	490177.45	2232098.68	Аналитический	0.10	-
256	490181.30	2232098.10	Аналитический	0.10	-
257	490182.17	2232098.35	Аналитический	0.10	-
258	490191.11	2232094.71	Аналитический	0.10	-
1	490192.81	2232094.06	Картометрический	5.00	-

3. Сведения о характерных точках части (частей) границы объекта

Обозначение характерных точек части границы	Координаты, м		Метод определения координат характерной точки	Средняя квадратическая погрешность положения характерной точки (Mt), м	Описание обозначения точки на местности (при наличии)
	X	Y			
1	2	3	4	5	6
Часть №					
-	-	-	-	-	-

Раздел 3

Сведения о местоположении измененных (уточненных) границ объекта							
1. Система координат: -							
2. Сведения о характерных точках границ объекта							
Обозначение характерных точек границ	Существующие координаты, м		Измененные (уточненные) координаты, м		Метод определения координат характерной точки	Средняя квадратическая погрешность положения характерной точки (Mt), м	Описание обозначения точки на местности (при наличии)
	X	Y	X	Y			
1	2	3	4	5	6	7	8
-	-	-	-	-	-	-	-
3.Сведения о характерных точках части (частей) границы объекта							
Часть №							
-	-	-	-	-	-	-	-

Раздел 4

Схема границ объекта

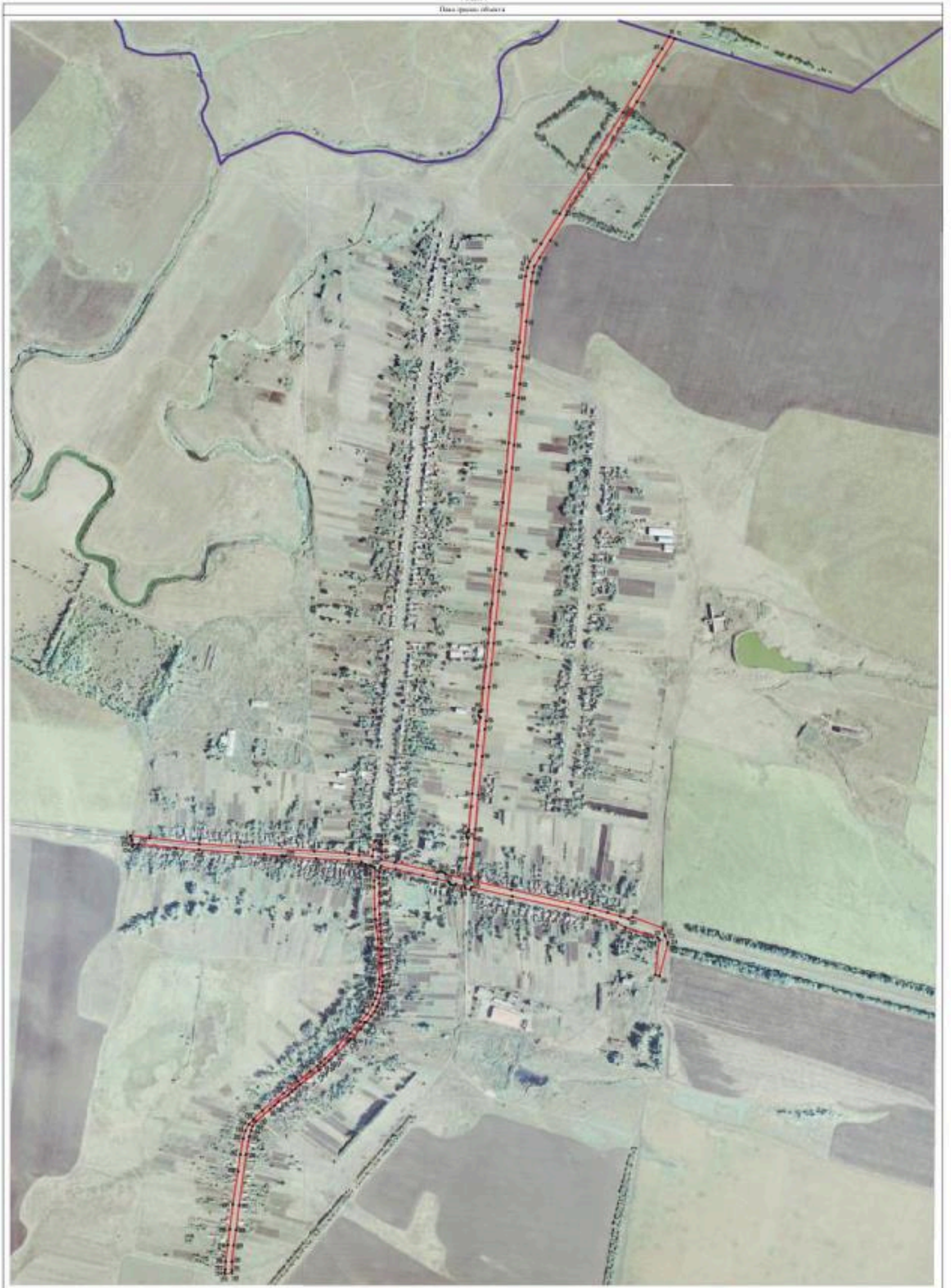

Масштаб 1:3000

ОПИСАНИЕ МЕСТОПОЛОЖЕНИЯ ГРАНИЦ

Зона сельскохозяйственного использования в границах населенного пункта
села Новомакарово - СХ1/1

(наименование объекта, местоположение границ которого описано
(далее - объект)

Раздел 1

Сведения об объекте		
№ п/п	Характеристики объекта	Описание характеристик
1	2	3
1	Местоположение объекта	Воронежская область, Грибановский муниципальный район, Новомакаровское сельское поселение, село Новомакарово
2	Площадь объекта ± величина погрешности определения площади (Р ± Дельта Р)	-
3	Иные характеристики объекта	-

Раздел 2

Сведения о местоположении границ объекта					
1. Система координат: МСК - 36, зона 2					
2. Сведения о характерных точках границ объекта					
Обозначение характерных точек границ	Координаты, м		Метод определения координат характерной точки	Средняя квадратическая погрешность положения характерной точки (Mt), м	Описание обозначения точки на местности (при наличии)
	X	Y			
1	2	3	4	5	6
1	492260.35	2232794.68	Картометрический	5.00	-
2	492263.34	2232837.87	Картометрический	5.00	-
3	492260.71	2232868.36	Картометрический	5.00	-
4	492251.00	2232900.33	Картометрический	5.00	-
5	492248.76	2232907.72	Картометрический	5.00	-
6	492238.94	2232938.62	Картометрический	5.00	-
7	492230.38	2232974.17	Картометрический	5.00	-
8	492229.47	2232997.89	Картометрический	5.00	-
9	492233.99	2233044.94	Картометрический	5.00	-
10	492249.90	2233103.03	Картометрический	5.00	-
11	492251.00	2233104.53	Картометрический	5.00	-
12	492278.14	2233141.68	Картометрический	5.00	-
13	492292.60	2233154.68	Картометрический	5.00	-
14	492305.57	2233166.35	Картометрический	5.00	-
15	492325.73	2233185.68	Картометрический	5.00	-
16	492349.48	2233195.73	Картометрический	5.00	-
17	492377.37	2233208.11	Картометрический	5.00	-
18	492420.50	2233215.46	Картометрический	5.00	-
19	492437.85	2233214.67	Картометрический	5.00	-
20	492463.24	2233212.22	Картометрический	5.00	-
21	492503.44	2233207.27	Картометрический	5.00	-
22	492522.05	2233208.19	Картометрический	5.00	-
23	492536.00	2233212.05	Картометрический	5.00	-
24	492555.42	2233225.67	Картометрический	5.00	-
25	492571.45	2233244.37	Картометрический	5.00	-
26	492592.06	2233285.53	Картометрический	5.00	-
27	492611.78	2233344.91	Картометрический	5.00	-
28	492624.00	2233362.75	Картометрический	5.00	-
29	492636.65	2233374.23	Картометрический	5.00	-
30	492652.70	2233384.87	Картометрический	5.00	-
31	492699.19	2233401.98	Картометрический	5.00	-
32	492709.20	2233403.62	Картометрический	5.00	-
33	492701.67	2233427.44	Картометрический	5.00	-
34	492672.55	2233519.60	Картометрический	5.00	-
35	492608.06	2233723.62	Картометрический	5.00	-
36	492571.21	2233700.71	Картометрический	5.00	-
37	492457.14	2233631.25	Картометрический	5.00	-

1	2	3	4	5	6
38	492380.02	2233583.38	Картометрический	5.00	-
39	492209.45	2233477.39	Картометрический	5.00	-
40	492073.27	2233392.30	Картометрический	5.00	-
41	491982.86	2233335.32	Картометрический	5.00	-
42	491928.82	2233300.41	Картометрический	5.00	-
43	491911.45	2233294.91	Картометрический	5.00	-
44	491959.58	2233253.63	Картометрический	5.00	-
45	491989.25	2233220.87	Картометрический	5.00	-
46	492010.67	2233070.66	Картометрический	5.00	-
47	492053.15	2232973.31	Аналитический	0.10	-
48	492083.51	2232911.24	Аналитический	0.10	-
49	492114.86	2232834.37	Картометрический	5.00	-
50	492143.02	2232824.04	Картометрический	5.00	-
51	492174.48	2232812.47	Картометрический	5.00	-
52	492199.99	2232796.56	Картометрический	5.00	-
53	492251.00	2232794.97	Картометрический	5.00	-
1	492260.35	2232794.68	Картометрический	5.00	-
54	492602.85	2233740.08	Картометрический	5.00	-
55	492548.77	2233911.28	Картометрический	5.00	-
56	492524.58	2233987.80	Аналитический	0.04	-
57	492520.07	2234002.05	Аналитический	0.04	-
58	492511.82	2233989.80	Аналитический	0.04	-
59	492421.54	2233903.91	Аналитический	0.10	-
60	492277.21	2233773.78	Аналитический	0.10	-
61	492259.89	2233769.48	Аналитический	0.10	-
62	492251.00	2233766.75	Аналитический	0.10	-
63	492240.45	2233763.49	Аналитический	0.10	-
64	492214.26	2233747.30	Аналитический	0.10	-
65	492151.96	2233712.93	Аналитический	0.10	-
66	492091.14	2233679.66	Аналитический	0.10	-
67	492088.86	2233678.34	Аналитический	0.10	-
68	492003.35	2233631.37	Аналитический	0.10	-
69	491976.75	2233619.47	Аналитический	0.10	-
70	491901.13	2233602.00	Аналитический	0.10	-
71	491796.37	2233580.26	Аналитический	0.10	-
72	491697.94	2233560.24	Аналитический	0.10	-
73	491611.77	2233541.90	Аналитический	0.10	-
74	491582.95	2233535.83	Аналитический	0.10	-
75	491527.55	2233524.76	Аналитический	0.10	-
76	491514.61	2233521.43	Картометрический	5.00	-
77	491490.11	2233518.01	Картометрический	5.00	-
78	491491.88	2233509.04	Картометрический	5.00	-
79	491496.63	2233477.48	Картометрический	5.00	-
80	491507.22	2233352.20	Картометрический	5.00	-
81	491516.49	2233267.06	Картометрический	5.00	-
82	491558.45	2233271.25	Картометрический	5.00	-
83	491641.09	2233280.75	Картометрический	5.00	-

1	2	3	4	5	6
84	491747.26	2233291.00	Картометрический	5.00	-
85	491868.50	2233305.63	Картометрический	5.00	-
86	491894.85	2233310.64	Картометрический	5.00	-
87	491914.35	2233315.43	Картометрический	5.00	-
88	491940.38	2233331.30	Картометрический	5.00	-
89	491993.00	2233363.80	Картометрический	5.00	-
90	492069.09	2233411.02	Картометрический	5.00	-
91	492223.79	2233509.68	Картометрический	5.00	-
92	492411.47	2233625.55	Картометрический	5.00	-
93	492519.17	2233688.73	Картометрический	5.00	-
54	492602.85	2233740.08	Картометрический	5.00	-
94	491464.24	2232212.65	Картометрический	5.00	-
95	491474.74	2232218.96	Картометрический	5.00	-
96	491480.40	2232234.78	Картометрический	5.00	-
97	491477.34	2232298.25	Картометрический	5.00	-
98	491486.77	2232325.01	Картометрический	5.00	-
99	491503.32	2232339.03	Картометрический	5.00	-
100	491538.97	2232344.39	Картометрический	5.00	-
101	491582.19	2232347.71	Картометрический	5.00	-
102	491632.88	2232355.25	Картометрический	5.00	-
103	491659.32	2232362.44	Картометрический	5.00	-
104	491676.01	2232376.31	Картометрический	5.00	-
105	491688.34	2232394.81	Картометрический	5.00	-
106	491691.28	2232409.10	Картометрический	5.00	-
107	491687.53	2232429.72	Картометрический	5.00	-
108	491679.66	2232446.22	Картометрический	5.00	-
109	491668.04	2232468.73	Картометрический	5.00	-
110	491656.99	2232483.61	Картометрический	5.00	-
111	491647.55	2232503.05	Картометрический	5.00	-
112	491647.44	2232520.00	Картометрический	5.00	-
113	491674.65	2232565.96	Картометрический	5.00	-
114	491694.24	2232578.58	Картометрический	5.00	-
115	491714.75	2232581.47	Картометрический	5.00	-
116	491752.38	2232568.97	Картометрический	5.00	-
117	491763.74	2232564.61	Картометрический	5.00	-
118	491784.06	2232563.04	Картометрический	5.00	-
119	491802.23	2232567.82	Картометрический	5.00	-
120	491819.72	2232578.31	Картометрический	5.00	-
121	491847.90	2232603.92	Картометрический	5.00	-
122	491877.09	2232641.76	Картометрический	5.00	-
123	491889.93	2232657.26	Картометрический	5.00	-
124	491911.63	2232663.51	Картометрический	5.00	-
125	491933.91	2232676.30	Картометрический	5.00	-
126	491952.18	2232697.22	Картометрический	5.00	-
127	491957.87	2232716.20	Картометрический	5.00	-
128	491962.80	2232746.56	Картометрический	5.00	-
129	491978.35	2232779.58	Картометрический	5.00	-

1	2	3	4	5	6
130	491660.12	2232741.49	Аналитический	0.10	-
131	491520.18	2232718.84	Аналитический	0.10	-
132	491290.95	2232627.83	Картометрический	5.00	-
133	491307.42	2232611.63	Картометрический	5.00	-
134	491320.18	2232602.05	Картометрический	5.00	-
135	491333.16	2232588.15	Картометрический	5.00	-
136	491341.41	2232575.82	Картометрический	5.00	-
137	491346.65	2232557.58	Картометрический	5.00	-
138	491346.42	2232538.43	Картометрический	5.00	-
139	491340.27	2232518.15	Картометрический	5.00	-
140	491333.83	2232500.90	Картометрический	5.00	-
141	491331.06	2232485.38	Картометрический	5.00	-
142	491335.68	2232477.50	Картометрический	5.00	-
143	491344.71	2232466.62	Картометрический	5.00	-
144	491358.37	2232452.95	Картометрический	5.00	-
145	491376.65	2232433.04	Картометрический	5.00	-
146	491385.95	2232404.49	Картометрический	5.00	-
147	491385.49	2232381.79	Картометрический	5.00	-
148	491376.29	2232356.90	Картометрический	5.00	-
149	491340.80	2232309.98	Картометрический	5.00	-
150	491344.50	2232294.74	Картометрический	5.00	-
151	491393.25	2232239.27	Картометрический	5.00	-
152	491427.09	2232218.49	Картометрический	5.00	-
153	491447.15	2232212.89	Картометрический	5.00	-
94	491464.24	2232212.65	Картометрический	5.00	-
154	490842.40	2232154.21	Картометрический	5.00	-
155	490919.21	2232186.06	Картометрический	5.00	-
156	490959.04	2232242.26	Картометрический	5.00	-
157	490954.41	2232303.28	Картометрический	5.00	-
158	490958.57	2232315.17	Картометрический	5.00	-
159	490973.74	2232324.59	Картометрический	5.00	-
160	491030.39	2232332.58	Картометрический	5.00	-
161	491044.73	2232340.30	Картометрический	5.00	-
162	491054.78	2232356.47	Картометрический	5.00	-
163	491072.05	2232433.73	Картометрический	5.00	-
164	491074.58	2232499.45	Картометрический	5.00	-
165	491070.61	2232523.59	Картометрический	5.00	-
166	491050.93	2232556.53	Картометрический	5.00	-
167	491044.04	2232574.30	Картометрический	5.00	-
168	491041.73	2232602.56	Картометрический	5.00	-
169	491051.74	2232628.46	Картометрический	5.00	-
170	490584.53	2232632.78	Картометрический	5.00	-
171	490643.58	2232206.37	Картометрический	5.00	-
172	490781.17	2232262.34	Картометрический	5.00	-
173	490798.39	2232218.36	Картометрический	5.00	-
174	490826.29	2232159.19	Картометрический	5.00	-
154	490842.40	2232154.21	Картометрический	5.00	-

1	2	3	4	5	6
175	490976.12	2233757.57	Аналитический	0.04	-
176	490959.40	2233759.85	Аналитический	0.04	-
177	490949.09	2233766.25	Аналитический	0.04	-
178	490947.13	2233767.46	Картометрический	5.00	-
179	490947.45	2233835.28	Картометрический	5.00	-
180	490880.33	2233820.21	Картометрический	5.00	-
181	490786.59	2233822.93	Картометрический	5.00	-
182	490777.44	2233918.59	Картометрический	5.00	-
183	490762.65	2233916.03	Картометрический	5.00	-
184	490743.21	2233917.28	Картометрический	5.00	-
185	490716.58	2233923.18	Картометрический	5.00	-
186	490701.36	2233928.25	Картометрический	5.00	-
187	490633.46	2233842.97	Картометрический	5.00	-
188	490660.64	2233760.35	Картометрический	5.00	-
189	490646.73	2233735.32	Картометрический	5.00	-
190	490640.88	2233733.47	Аналитический	0.04	-
191	490587.60	2233716.60	Аналитический	0.04	-
192	490554.61	2233706.98	Аналитический	0.04	-
193	490719.99	2233718.99	Аналитический	0.04	-
194	490927.19	2233733.80	Аналитический	0.04	-
195	490929.59	2233734.15	Аналитический	0.04	-
175	490976.12	2233757.57	Аналитический	0.04	-
196	490515.29	2232132.41	Аналитический	0.10	-
197	490534.35	2232157.45	Картометрический	5.00	-
198	490441.00	2232159.59	Картометрический	5.00	-
199	490185.99	2232152.58	Картометрический	5.00	-
200	490192.79	2232094.12	Аналитический	0.10	-
201	490192.81	2232094.06	Картометрический	5.00	-
202	490203.74	2232089.77	Аналитический	0.10	-
203	490222.05	2232082.49	Картометрический	5.00	-
204	490241.47	2232075.66	Аналитический	0.10	-
196	490515.29	2232132.41	Аналитический	0.10	-
205	490185.36	2233610.69	Картометрический	5.00	-
206	490245.40	2233667.90	Аналитический	0.10	-
207	490039.20	2233656.20	Аналитический	0.10	-
208	490013.00	2233657.88	Аналитический	0.10	-
209	489988.49	2233662.50	Аналитический	0.10	-
210	489968.22	2233676.12	Аналитический	0.10	-
211	489937.70	2233696.62	Картометрический	5.00	-
212	489913.72	2233703.44	Аналитический	0.10	-
213	489947.46	2233612.18	Аналитический	0.10	-
214	489941.94	2233599.15	Аналитический	0.10	-
215	489949.16	2233575.00	Картометрический	5.00	-
205	490185.36	2233610.69	Картометрический	5.00	-

1	2	3	4	5	6
216	489778.44	2233477.56	Картометрический	5.00	-
217	489951.37	2233497.49	Картометрический	5.00	-
218	489930.68	2233564.73	Аналитический	0.10	-
219	489915.22	2233589.95	Картометрический	5.00	-
220	489886.33	2233572.46	Картометрический	5.00	-
221	489802.18	2233563.90	Картометрический	5.00	-
222	489793.64	2233539.96	Картометрический	5.00	-
223	489769.04	2233528.76	Картометрический	5.00	-
216	489778.44	2233477.56	Картометрический	5.00	-
224	489633.63	2233117.05	Картометрический	5.00	-
225	489487.38	2233619.09	Картометрический	5.00	-
226	489437.48	2233642.77	Картометрический	5.00	-
227	489391.92	2233596.09	Картометрический	5.00	-
228	489387.72	2233575.74	Картометрический	5.00	-
229	489386.93	2233540.98	Картометрический	5.00	-
230	489362.53	2233472.29	Картометрический	5.00	-
231	489351.19	2233432.85	Картометрический	5.00	-
232	489346.58	2233404.02	Картометрический	5.00	-
233	489352.29	2233350.99	Аналитический	2.50	-
234	489369.42	2233227.93	Аналитический	2.50	-
235	489406.39	2233106.58	Аналитический	2.50	-
236	489394.66	2233020.47	Аналитический	2.50	-
237	489384.91	2232948.82	Картометрический	5.00	-
238	489472.64	2233028.44	Картометрический	5.00	-
224	489633.63	2233117.05	Картометрический	5.00	-
239	489155.54	2231836.72	Картометрический	5.00	-
240	489156.31	2231847.74	Картометрический	5.00	-
241	489144.13	2231897.69	Картометрический	5.00	-
242	489143.76	2231955.34	Картометрический	5.00	-
243	489157.67	2232027.49	Картометрический	5.00	-
244	489191.71	2232100.58	Аналитический	2.50	-
245	489218.90	2232159.60	Аналитический	2.50	-
246	488918.53	2232087.81	Аналитический	2.50	-
247	488913.29	2232079.80	Аналитический	2.50	-
248	488894.80	2232071.17	Аналитический	2.50	-
249	488835.01	2232062.23	Аналитический	2.50	-
250	488854.37	2231879.81	Аналитический	0.10	-
251	488795.23	2231869.80	Аналитический	0.10	-
252	488507.11	2231847.33	Картометрический	5.00	-
253	488463.74	2232012.12	Картометрический	5.00	-
254	488438.91	2232173.44	Картометрический	5.00	-
255	488396.55	2232164.33	Картометрический	5.00	-
256	488268.10	2232097.97	Картометрический	5.00	-
257	488237.92	2232066.93	Аналитический	2.50	-
258	488216.07	2231969.60	Аналитический	2.50	-
259	488202.16	2231946.43	Аналитический	2.50	-

1	2	3	4	5	6
260	488145.22	2231934.51	Аналитический	2.50	-
261	487873.51	2231867.56	Картометрический	5.00	-
262	487885.64	2231835.41	Картометрический	5.00	-
263	487954.71	2231666.34	Картометрический	5.00	-
264	488051.58	2231712.04	Картометрический	5.00	-
265	488189.64	2231763.05	Картометрический	5.00	-
266	488205.81	2231736.48	Картометрический	5.00	-
267	488240.32	2231751.41	Картометрический	5.00	-
268	488273.36	2231758.50	Картометрический	5.00	-
269	488318.70	2231753.84	Картометрический	5.00	-
270	488386.43	2231769.79	Картометрический	5.00	-
271	488401.77	2231774.25	Картометрический	5.00	-
272	488446.44	2231787.24	Картометрический	5.00	-
273	488487.22	2231788.44	Картометрический	5.00	-
274	488520.89	2231767.59	Картометрический	5.00	-
275	488549.50	2231758.27	Картометрический	5.00	-
276	488571.58	2231718.09	Картометрический	5.00	-
277	488563.28	2231677.00	Картометрический	5.00	-
278	488575.18	2231669.02	Картометрический	5.00	-
279	488612.36	2231681.13	Аналитический	2.50	-
280	488654.83	2231692.17	Аналитический	2.50	-
281	488681.61	2231701.48	Картометрический	5.00	-
282	488728.60	2231698.81	Картометрический	5.00	-
283	488810.74	2231692.54	Картометрический	5.00	-
284	488866.15	2231696.71	Картометрический	5.00	-
285	488924.77	2231727.17	Картометрический	5.00	-
286	488989.12	2231788.19	Картометрический	5.00	-
239	489155.54	2231836.72	Картометрический	5.00	-
287	488871.35	2232401.62	Аналитический	0.50	-
288	488880.16	2232400.95	Картометрический	5.00	-
289	488905.89	2232401.41	Картометрический	5.00	-
290	488954.49	2232406.73	Картометрический	5.00	-
291	489000.98	2232413.80	Картометрический	5.00	-
292	488953.34	2232593.22	Картометрический	5.00	-
293	488913.37	2232560.93	Картометрический	5.00	-
294	488871.66	2232403.82	Картометрический	5.00	-
287	488871.35	2232401.62	Аналитический	0.50	-

3. Сведения о характерных точках части (частей) границы объекта

Обозначение характерных точек части границы	Координаты, м		Метод определения координат характерной точки	Средняя квадратическая погрешность положения характерной точки (Mt), м	Описание обозначения точки на местности (при наличии)
	X	Y			
1	2	3	4	5	6
Часть №					
-	-	-	-	-	-

Раздел 3

Сведения о местоположении измененных (уточненных) границ объекта							
1. Система координат: -							
2. Сведения о характерных точках границ объекта							
Обозначение характерных точек границ	Существующие координаты, м		Измененные (уточненные) координаты, м		Метод определения координат характерной точки	Средняя квадратическая погрешность положения характерной точки (Mt), м	Описание обозначения точки на местности (при наличии)
	X	Y	X	Y			
1	2	3	4	5	6	7	8
-	-	-	-	-	-	-	-
3.Сведения о характерных точках части (частей) границы объекта							
Часть №							
-	-	-	-	-	-	-	-

Раздел 4

План границ объекта

Масштаб 1:10000

Используемые условные знаки и обозначения:

- границы территориальной зоны
- границы муниципального образования
- характерная точка границы территориальной зоны

Руководитель ООО «Проектный центр
Подпись _____ Ю.В. Шамытова Дата «11» июня 2021 г.

Место для отметок [illegible] границы объекта

ОПИСАНИЕ МЕСТОПОЛОЖЕНИЯ ГРАНИЦ

Зона сельскохозяйственного производства села Новомакарово - СХ2/1

(наименование объекта, местоположение границ которого описано (далее - объект)

Раздел 1

Сведения об объекте		
№ п/п	Характеристики объекта	Описание характеристик
1	2	3
1	Местоположение объекта	Воронежская область, Грибановский муниципальный район, Новомакаровское сельское поселение, село Новомакарово
2	Площадь объекта ± величина погрешности определения площади (Р ± Дельта Р)	-
3	Иные характеристики объекта	-

Раздел 2

Сведения о местоположении границ объекта					
1. Система координат: МСК - 36, зона 2					
2. Сведения о характерных точках границ объекта					
Обозначение характерных точек границ	Координаты, м		Метод определения координат характерной точки	Средняя квадратическая погрешность положения характерной точки (Mt), м	Описание обозначения точки на местности (при наличии)
	X	Y			
1	2	3	4	5	6
1	490643.58	2232206.37	Картометрический	5.00	-
2	490584.53	2232632.78	Картометрический	5.00	-
3	490453.96	2232645.99	Картометрический	5.00	-
4	490438.75	2232649.95	Картометрический	5.00	-
5	490397.87	2232658.06	Картометрический	5.00	-
6	490382.76	2232649.01	Картометрический	5.00	-
7	490419.75	2232367.59	Картометрический	5.00	-
8	490441.00	2232159.59	Картометрический	5.00	-
9	490534.35	2232157.45	Картометрический	5.00	-
1	490643.58	2232206.37	Картометрический	5.00	-
10	490947.45	2233835.28	Картометрический	5.00	-
11	490949.90	2233885.30	Картометрический	5.00	-
12	490950.68	2233927.69	Картометрический	5.00	-
13	490931.12	2234002.27	Картометрический	5.00	-
14	490830.54	2234009.36	Картометрический	5.00	-
15	490809.52	2233938.55	Картометрический	5.00	-
16	490802.78	2233928.37	Картометрический	5.00	-
17	490777.44	2233918.59	Картометрический	5.00	-
18	490786.59	2233822.93	Картометрический	5.00	-
19	490880.33	2233820.21	Картометрический	5.00	-
10	490947.45	2233835.28	Картометрический	5.00	-
20	489746.20	2233116.79	Картометрический	5.00	-
21	489678.72	2233452.22	Картометрический	5.00	-
22	489752.91	2233470.68	Картометрический	5.00	-
23	489778.44	2233477.56	Картометрический	5.00	-
24	489769.04	2233528.76	Картометрический	5.00	-
25	489793.64	2233539.96	Картометрический	5.00	-
26	489802.18	2233563.90	Картометрический	5.00	-
27	489771.98	2233680.67	Картометрический	5.00	-
28	489768.58	2233693.38	Картометрический	5.00	-
29	489637.01	2233660.75	Аналитический	0.10	-
30	489613.25	2233654.85	Картометрический	5.00	-
31	489611.10	2233681.55	Картометрический	5.00	-
32	489601.79	2233690.86	Картометрический	5.00	-

1	2	3	4	5	6
33	489483.90	2233686.91	Картометрический	5.00	-
34	489494.13	2233625.04	Картометрический	5.00	-
35	489487.38	2233619.09	Картометрический	5.00	-
36	489633.63	2233117.05	Картометрический	5.00	-
20	489746.20	2233116.79	Картометрический	5.00	-

3. Сведения о характерных точках части (частей) границы объекта

Обозначение характерных точек части границы	Координаты, м		Метод определения координат характерной точки	Средняя квадратическая погрешность положения характерной точки (Mt), м	Описание обозначения точки на местности (при наличии)
	X	Y			
1	2	3	4	5	6
Часть №					
-	-	-	-	-	-

Раздел 3

Сведения о местоположении измененных (уточненных) границ объекта							
1. Система координат: -							
2. Сведения о характерных точках границ объекта							
Обозначение характерных точек границ	Существующие координаты, м		Измененные (уточненные) координаты, м		Метод определения координат характерной точки	Средняя квадратическая погрешность положения характерной точки (Mt), м	Описание обозначения точки на местности (при наличии)
	X	Y	X	Y			
1	2	3	4	5	6	7	8
-	-	-	-	-	-	-	-
3.Сведения о характерных точках части (частей) границы объекта							
Часть №							
-	-	-	-	-	-	-	-

Раздел 4

План границ объекта

Масштаб 1:5000

Используемые условные знаки и обозначения:

границы территориальной зоны

характерная точка границы территориальной зоны

Руководитель РУО «Дорожно-строительный центр»

Подпись _____ Ю.В. Шмаглова Дата «11» июня 2021 г.

Место для отметки о месте для подписи) схемы согласования местоположения границ объекта

ОПИСАНИЕ МЕСТОПОЛОЖЕНИЯ ГРАНИЦ

Зона ритуальных объектов села Новомакарово - СН1/1

(наименование объекта, местоположение границ которого описано (далее - объект)

Раздел 1

Сведения об объекте		
№ п/п	Характеристики объекта	Описание характеристик
1	2	3
1	Местоположение объекта	Воронежская область, Грибановский муниципальный район, Новомакаровское сельское поселение, село Новомакарово
2	Площадь объекта ± величина погрешности определения площади (Р ± Дельта Р)	-
3	Иные характеристики объекта	-

Раздел 2

Сведения о местоположении границ объекта					
1. Система координат: МСК - 36, зона 2					
2. Сведения о характерных точках границ объекта					
Обозначение характерных точек границ	Координаты, м		Метод определения координат характерной точки	Средняя квадратическая погрешность положения характерной точки (Mt), м	Описание обозначения точки на местности (при наличии)
	X	Y			
1	2	3	4	5	6
1	489802.18	2233563.90	Картометрический	5.00	-
2	489886.33	2233572.46	Картометрический	5.00	-
3	489915.22	2233589.95	Картометрический	5.00	-
4	489885.19	2233687.64	Картометрический	5.00	-
5	489877.05	2233692.80	Картометрический	5.00	-
6	489771.98	2233680.67	Картометрический	5.00	-
1	489802.18	2233563.90	Картометрический	5.00	-
3. Сведения о характерных точках части (частей) границы объекта					
Обозначение характерных точек части границы	Координаты, м		Метод определения координат характерной точки	Средняя квадратическая погрешность положения характерной точки (Mt), м	Описание обозначения точки на местности (при наличии)
	X	Y			
1	2	3	4	5	6
Часть №					
-	-	-	-	-	-

Раздел 3

Сведения о местоположении измененных (уточненных) границ объекта							
1. Система координат: -							
2. Сведения о характерных точках границ объекта							
Обозначение характерных точек границ	Существующие координаты, м		Измененные (уточненные) координаты, м		Метод определения координат характерной точки	Средняя квадратическая погрешность положения характерной точки (Mt), м	Описание обозначения точки на местности (при наличии)
	X	Y	X	Y			
1	2	3	4	5	6	7	8
-	-	-	-	-	-	-	-
3.Сведения о характерных точках части (частей) границы объекта							
Часть №							
-	-	-	-	-	-	-	-

Раздел 4

План границ объекта

Масштаб 1:2000

Используемые условные знаки и обозначения:

границы территориальной зоны

•1 характерная точка границ территориальной зоны

Руководитель БУВО «Нормативно-проектный центр»
Подпись _____ Ю.В.Шалыгина Дата « 11 » июня 2021 г.

Место для оттиска печати (при наличии) лица, составившего описание местоположения границ объекта

Приложение № 2
к правилам землепользования и застройки
Новомакаровского сельского поселения
Грибановского муниципального района
Воронежской области

СВЕДЕНИЯ О ГРАНИЦАХ ТЕРРИТОРИАЛЬНЫХ ЗОН, СОДЕРЖАЩИЕ ГРАФИЧЕСКОЕ ОПИСАНИЕ МЕСТОПОЛОЖЕНИЯ ГРАНИЦ ТЕРРИТОРИАЛЬНЫХ ЗОН, ПЕРЕЧЕНЬ КООРДИНАТ ХАРАКТЕРНЫХ ТОЧЕК ГРАНИЦ ТЕРРИТОРИАЛЬНЫХ ЗОН ПОСЁЛКА НОВАЯ ЖИЗНЬ

ОПИСАНИЕ МЕСТОПОЛОЖЕНИЯ ГРАНИЦ

Зона застройки индивидуальными жилыми домами посёлка Новая Жизнь - Ж1/2

(наименование объекта, местоположение границ которого описано
(далее - объект)

Раздел 1

Сведения об объекте		
№ п/п	Характеристики объекта	Описание характеристик
1	2	3
1	Местоположение объекта	Воронежская область, Грибановский муниципальный район, Новомакаровское сельское поселение, посёлок Новая Жизнь
2	Площадь объекта ± величина погрешности определения площади (Р ± Дельта Р)	-
3	Иные характеристики объекта	-

Раздел 2

Сведения о местоположении границ объекта					
1. Система координат: МСК - 36, зона 2					
2. Сведения о характерных точках границ объекта					
Обозначение характерных точек границ	Координаты, м		Метод определения координат характерной точки	Средняя квадратическая погрешность положения характерной точки (Mt), м	Описание обозначения точки на местности (при наличии)
	X	Y			
1	2	3	4	5	6
1	486426.76	2230474.93	Картометрический	5.00	-
2	486424.63	2230605.28	Картометрический	5.00	-
3	486506.75	2230603.73	Картометрический	5.00	-
4	486656.27	2230686.24	Картометрический	5.00	-
5	486597.39	2230823.36	Картометрический	5.00	-
6	486491.26	2230782.30	Картометрический	5.00	-
7	486425.02	2230793.93	Картометрический	5.00	-
8	486421.14	2230867.52	Картометрический	5.00	-
9	486407.44	2231342.13	Картометрический	5.00	-
10	486407.02	2231430.49	Картометрический	5.00	-
11	486409.69	2231478.12	Картометрический	5.00	-
12	486410.43	2231559.20	Картометрический	5.00	-
13	486411.34	2231580.03	Картометрический	5.00	-
14	486415.44	2231605.55	Картометрический	5.00	-
15	486421.16	2231626.49	Картометрический	5.00	-
16	486429.93	2231644.91	Картометрический	5.00	-
17	486456.39	2231674.40	Картометрический	5.00	-
18	486501.15	2231721.66	Картометрический	5.00	-
19	486529.79	2231753.37	Картометрический	5.00	-
20	486560.29	2231791.40	Картометрический	5.00	-
21	486613.80	2231843.88	Картометрический	5.00	-
22	486631.66	2231866.47	Картометрический	5.00	-
23	486650.38	2231892.02	Картометрический	5.00	-
24	486667.50	2231915.03	Картометрический	5.00	-
25	486697.35	2231953.81	Картометрический	5.00	-
26	486734.45	2231994.76	Аналитический	0.10	-
27	486372.36	2231980.27	Аналитический	0.10	-
28	486357.23	2231957.96	Картометрический	5.00	-
29	486117.82	2231930.77	Аналитический	0.30	-
30	486140.75	2231372.43	Аналитический	0.30	-
31	486151.71	2231325.85	Аналитический	0.30	-
32	486144.41	2231243.20	Аналитический	0.30	-
33	486125.68	2231180.18	Аналитический	0.30	-
34	486106.96	2231110.77	Аналитический	0.30	-
35	486127.51	2230952.31	Аналитический	0.30	-
36	486130.25	2230908.47	Аналитический	0.30	-

1	2	3	4	5	6
37	486127.87	2230468.05	Картометрический	5.00	-
1	486426.76	2230474.93	Картометрический	5.00	-

3. Сведения о характерных точках части (частей) границы объекта

Обозначение характерных точек части границы	Координаты, м		Метод определения координат характерной точки	Средняя квадратическая погрешность положения характерной точки (Mt), м	Описание обозначения точки на местности (при наличии)
	X	Y			
1	2	3	4	5	6
Часть №					
-	-	-	-	-	-

Раздел 3

Сведения о местоположении измененных (уточненных) границ объекта							
1. Система координат: -							
2. Сведения о характерных точках границ объекта							
Обозначение характерных точек границ	Существующие координаты, м		Измененные (уточненные) координаты, м		Метод определения координат характерной точки	Средняя квадратическая погрешность положения характерной точки (Mt), м	Описание обозначения точки на местности (при наличии)
	X	Y	X	Y			
1	2	3	4	5	6	7	8
-	-	-	-	-	-	-	-
3.Сведения о характерных точках части (частей) границы объекта							
Часть №							
-	-	-	-	-	-	-	-

Раздел 4

План границ объекта

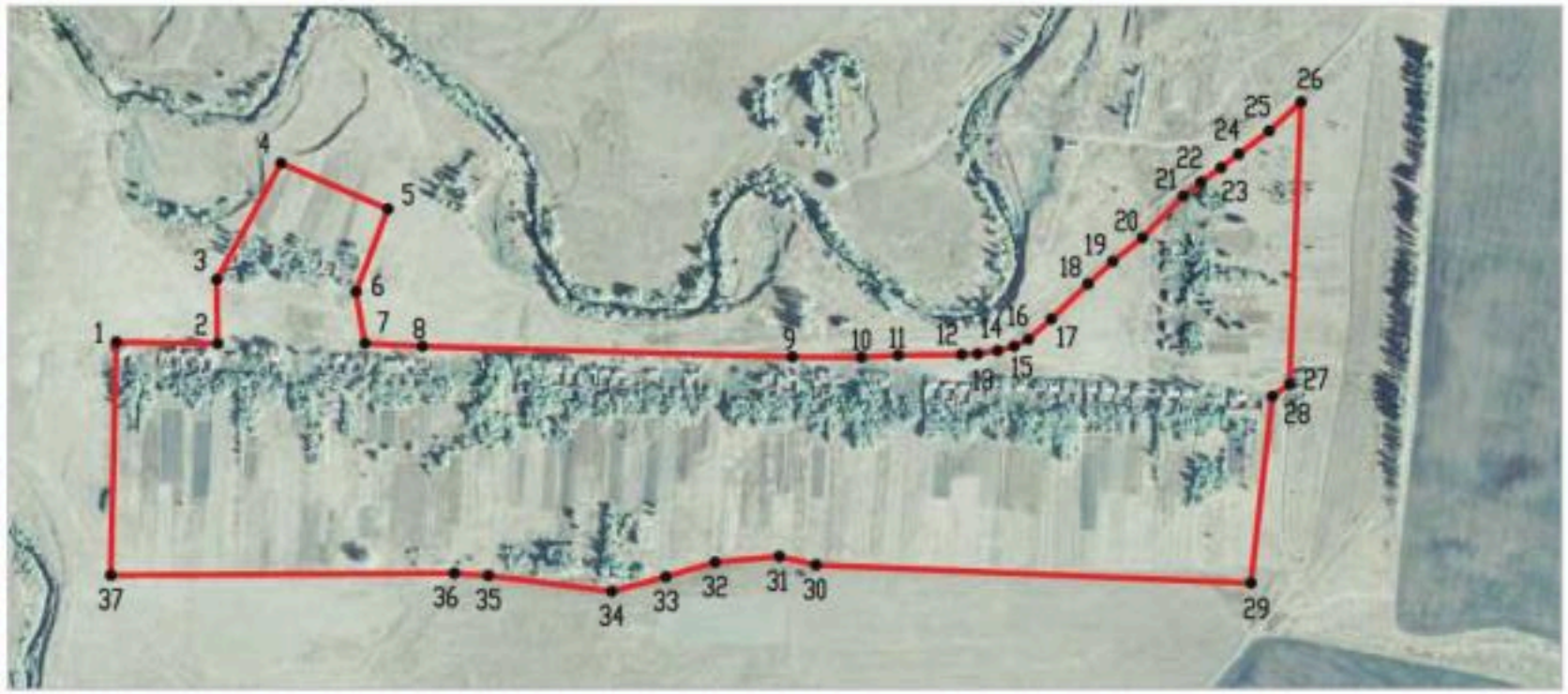

Масштаб 1:10000

Используемые условные знаки и обозначения:

границы территориальной зоны

•1 характерная точка границ территориальной зоны

Руководитель БУВО «Нормативно-проектный центр»
Подпись _____ Ю.В.Шалыгина Дата « 11 » июня 2021г.

Место для оттиска печати (при наличии) лица, составившего описание местоположения границ объекта

ОПИСАНИЕ МЕСТОПОЛОЖЕНИЯ ГРАНИЦ

Общественно-деловая зона посёлка Новая Жизнь - ОД/2

(наименование объекта, местоположение границ которого описано (далее - объект)

Раздел 1

Сведения об объекте		
№ п/п	Характеристики объекта	Описание характеристик
1	2	3
1	Местоположение объекта	Воронежская область, Грибановский муниципальный район, Новомакаровское сельское поселение, посёлок Новая Жизнь
2	Площадь объекта ± величина погрешности определения площади (Р ± Дельта Р)	-
3	Иные характеристики объекта	-

Раздел 2

Сведения о местоположении границ объекта					
1. Система координат: МСК - 36, зона 2					
2. Сведения о характерных точках границ объекта					
Обозначение характерных точек границ	Координаты, м		Метод определения координат характерной точки	Средняя квадратическая погрешность положения характерной точки (Mt), м	Описание обозначения точки на местности (при наличии)
	X	Y			
1	2	3	4	5	6
1	486470.92	2231342.82	Картометрический	5.00	-
2	486467.63	2231424.17	Картометрический	5.00	-
3	486424.30	2231431.20	Картометрический	5.00	-
4	486425.75	2231343.02	Картометрический	5.00	-
1	486470.92	2231342.82	Картометрический	5.00	-
3. Сведения о характерных точках части (частей) границы объекта					
Обозначение характерных точек части границы	Координаты, м		Метод определения координат характерной точки	Средняя квадратическая погрешность положения характерной точки (Mt), м	Описание обозначения точки на местности (при наличии)
	X	Y			
1	2	3	4	5	6
Часть №					
-	-	-	-	-	-

Раздел 3

Сведения о местоположении измененных (уточненных) границ объекта							
1. Система координат: -							
2. Сведения о характерных точках границ объекта							
Обозначение характерных точек границ	Существующие координаты, м		Измененные (уточненные) координаты, м		Метод определения координат характерной точки	Средняя квадратическая погрешность положения характерной точки (Mt), м	Описание обозначения точки на местности (при наличии)
	X	Y	X	Y			
1	2	3	4	5	6	7	8
-	-	-	-	-	-	-	-
3.Сведения о характерных точках части (частей) границы объекта							
Часть №							
-	-	-	-	-	-	-	-

Раздел 4

План границ объекта

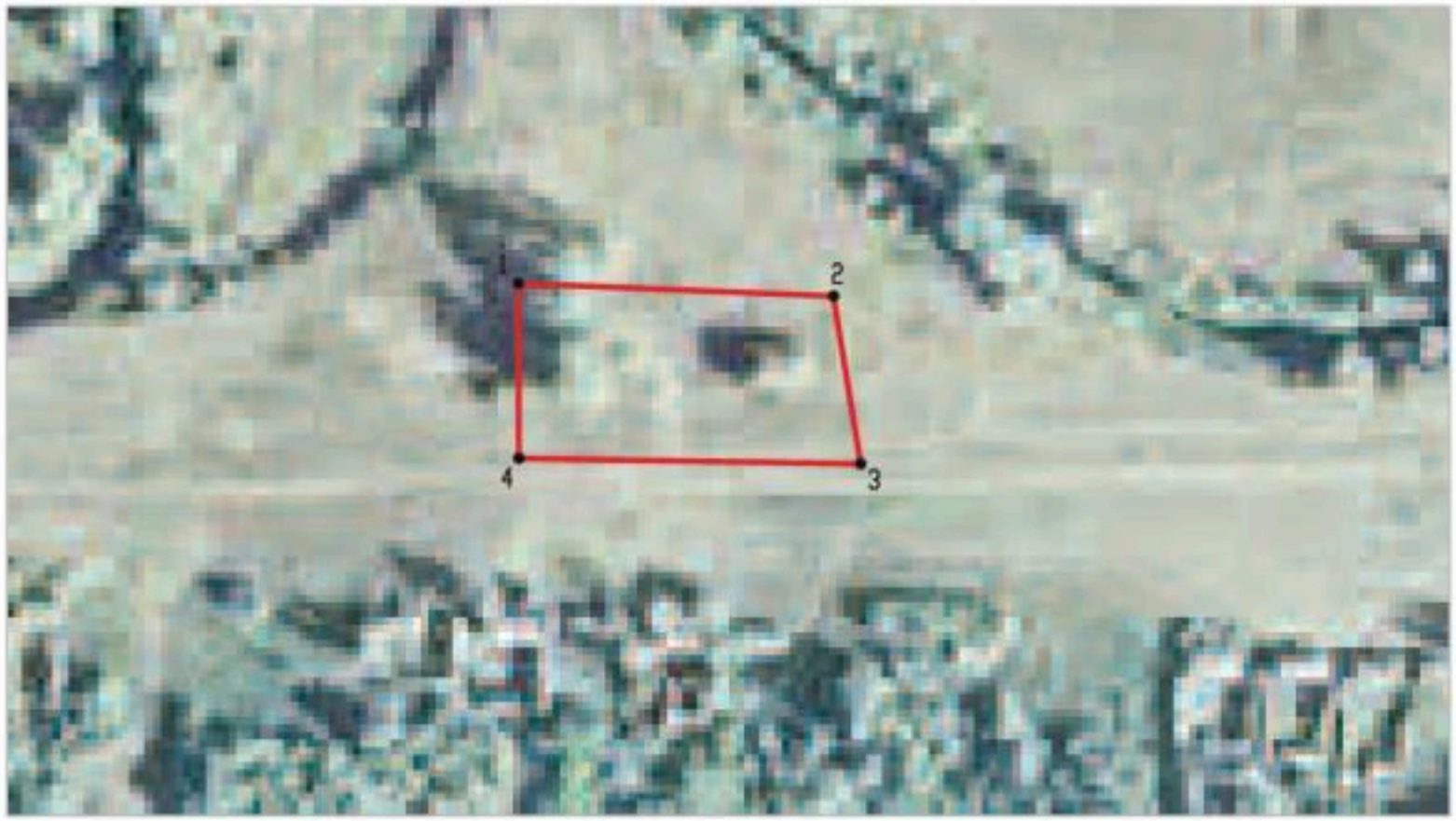

Масштаб 1:2000

Используемые условные знаки и обозначения:

границы территориальной зоны

•1 характерная точка границ территориальной зоны

Руководитель БУВО «Нормативно-проектный центр»
Подпись _____ Ю.В.Шалыгина Дата « 11 » июня 2021 г.

Место для оттиска печати (при наличии) лица, составившего описание местоположения границ объекта

ОПИСАНИЕ МЕСТОПОЛОЖЕНИЯ ГРАНИЦ

Зона улиц, дорог, инженерной и транспортной инфраструктуры
посёлка Новая Жизнь - ИТ1/2

(наименование объекта, местоположение границ которого описано
(далее - объект)

Раздел 1

Сведения об объекте		
№ п/п	Характеристики объекта	Описание характеристик
1	2	3
1	Местоположение объекта	Воронежская область, Грибановский муниципальный район, Новомакаровское сельское поселение, посёлок Новая Жизнь
2	Площадь объекта ± величина погрешности определения площади (Р ± Дельта Р)	-
3	Иные характеристики объекта	-

Раздел 2

Сведения о местоположении границ объекта					
1. Система координат: МСК - 36, зона 2					
2. Сведения о характерных точках границ объекта					
Обозначение характерных точек границ	Координаты, м		Метод определения координат характерной точки	Средняя квадратическая погрешность положения характерной точки (Mt), м	Описание обозначения точки на местности (при наличии)
	X	Y			
1	2	3	4	5	6
1	486425.75	2231343.02	Картометрический	5.00	-
2	486424.30	2231431.20	Картометрический	5.00	-
3	486427.08	2231478.47	Картометрический	5.00	-
4	486428.24	2231557.69	Картометрический	5.00	-
5	486429.66	2231579.88	Картометрический	5.00	-
6	486433.16	2231603.01	Картометрический	5.00	-
7	486437.96	2231619.52	Картометрический	5.00	-
8	486447.24	2231636.16	Картометрический	5.00	-
9	486470.16	2231662.44	Картометрический	5.00	-
10	486514.94	2231708.65	Картометрический	5.00	-
11	486544.92	2231740.91	Картометрический	5.00	-
12	486574.12	2231779.12	Картометрический	5.00	-
13	486628.09	2231833.07	Картометрический	5.00	-
14	486646.79	2231857.76	Картометрический	5.00	-
15	486665.28	2231883.81	Картометрический	5.00	-
16	486682.81	2231908.10	Картометрический	5.00	-
17	486712.00	2231945.16	Картометрический	5.00	-
18	486767.88	2232005.34	Картометрический	5.00	-
19	486800.68	2232037.45	Картометрический	5.00	-
20	486826.38	2232060.30	Картометрический	5.00	-
21	486844.85	2232073.21	Картометрический	5.00	-
22	486856.46	2232079.50	Картометрический	5.00	-
23	486897.99	2232093.38	Картометрический	5.00	-
24	486924.01	2232100.26	Аналитический	0.50	-
25	486923.35	2232118.66	Аналитический	0.10	-
26	486892.23	2232110.91	Аналитический	0.10	-
27	486849.03	2232097.29	Аналитический	0.10	-
28	486835.28	2232090.19	Аналитический	0.10	-
29	486812.63	2232074.37	Аналитический	0.10	-
30	486787.04	2232051.57	Аналитический	0.10	-
31	486755.54	2232017.99	Аналитический	0.10	-
32	486734.45	2231994.76	Аналитический	0.10	-
33	486697.35	2231953.81	Картометрический	5.00	-
34	486667.50	2231915.03	Картометрический	5.00	-
35	486650.38	2231892.02	Картометрический	5.00	-
36	486631.66	2231866.47	Картометрический	5.00	-

1	2	3	4	5	6
37	486613.80	2231843.88	Картометрический	5.00	-
38	486560.29	2231791.40	Картометрический	5.00	-
39	486529.79	2231753.37	Картометрический	5.00	-
40	486501.15	2231721.66	Картометрический	5.00	-
41	486456.39	2231674.40	Картометрический	5.00	-
42	486429.93	2231644.91	Картометрический	5.00	-
43	486421.16	2231626.49	Картометрический	5.00	-
44	486415.44	2231605.55	Картометрический	5.00	-
45	486411.34	2231580.03	Картометрический	5.00	-
46	486410.43	2231559.20	Картометрический	5.00	-
47	486409.69	2231478.12	Картометрический	5.00	-
48	486407.02	2231430.49	Картометрический	5.00	-
49	486407.44	2231342.13	Картометрический	5.00	-
1	486425.75	2231343.02	Картометрический	5.00	-

3. Сведения о характерных точках части (частей) границы объекта

Обозначение характерных точек части границы	Координаты, м		Метод определения координат характерной точки	Средняя квадратическая погрешность положения характерной точки (Mt), м	Описание обозначения точки на местности (при наличии)
	X	Y			
1	2	3	4	5	6
Часть №					
-	-	-	-	-	-

Раздел 3

Сведения о местоположении измененных (уточненных) границ объекта							
1. Система координат: -							
2. Сведения о характерных точках границ объекта							
Обозначение характерных точек границ	Существующие координаты, м		Измененные (уточненные) координаты, м		Метод определения координат характерной точки	Средняя квадратическая погрешность положения характерной точки (Mt), м	Описание обозначения точки на местности (при наличии)
	X	Y	X	Y			
1	2	3	4	5	6	7	8
-	-	-	-	-	-	-	-
3.Сведения о характерных точках части (частей) границы объекта							
Часть №							
-	-	-	-	-	-	-	-

Раздел 4

План границ объекта

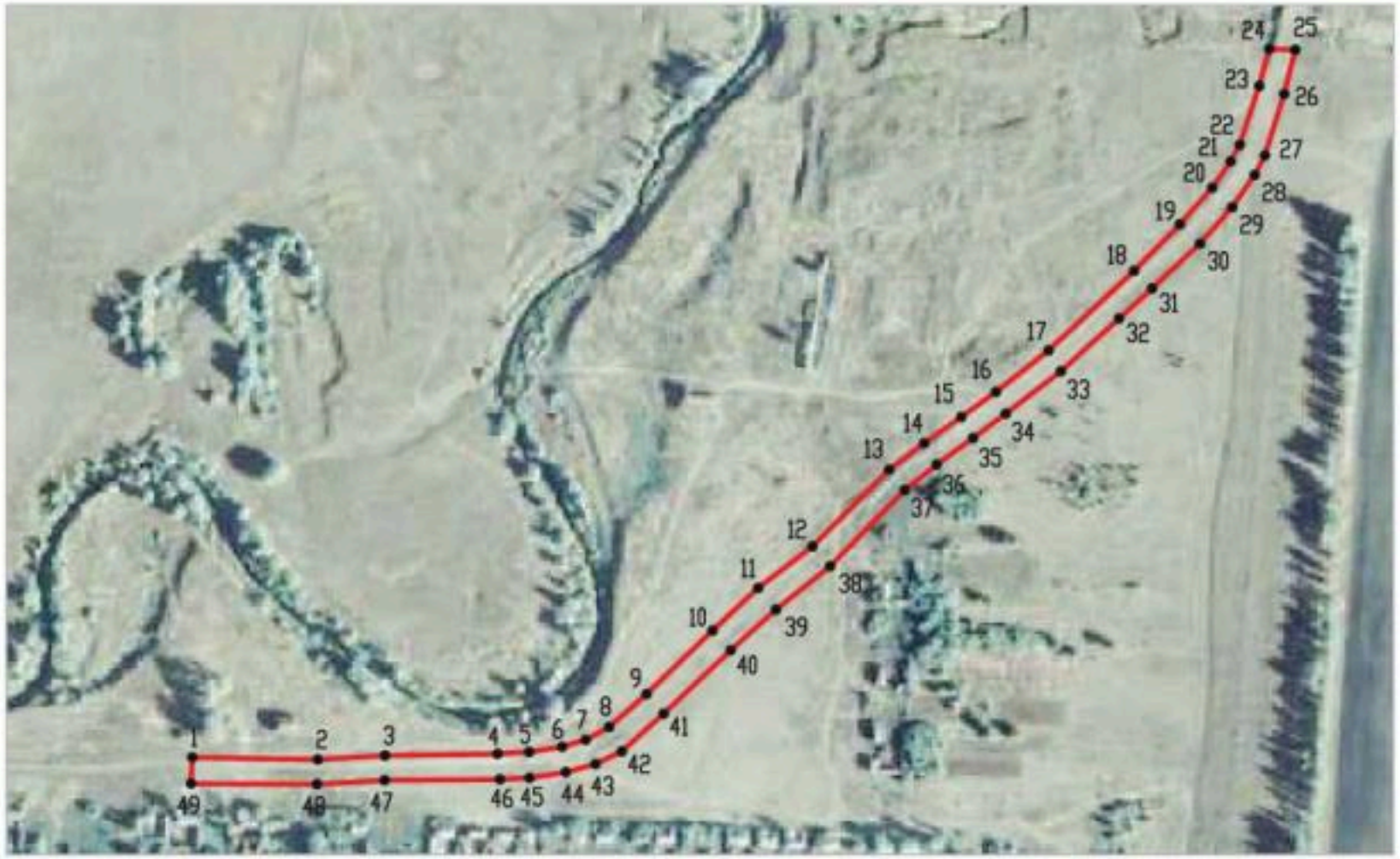

Используемые условные знаки и обозначения:

Масштаб 1:5000

границы территориальной зоны

•1 характерная точка границ территориальной зоны

Руководитель БУВО «Нормативно-проектный центр»

Подпись _____ Ю.В.Шалыгина Дата « 11 » июня 2021 г.

Место для оттиска печати (при наличии) лица, составившего описание местоположения границ объекта

ОПИСАНИЕ МЕСТОПОЛОЖЕНИЯ ГРАНИЦ

Зона сельскохозяйственного использования в границах населенного пункта посёлка Новая Жизнь - СХ1/2

(наименование объекта, местоположение границ которого описано (далее - объект)

Раздел 1

Сведения об объекте		
№ п/п	Характеристики объекта	Описание характеристик
1	2	3
1	Местоположение объекта	Воронежская область, Грибановский муниципальный район, Новомакаровское сельское поселение, посёлок Новая Жизнь
2	Площадь объекта ± величина погрешности определения площади (Р ± Дельта Р)	-
3	Иные характеристики объекта	-

Раздел 2

Сведения о местоположении границ объекта					
1. Система координат: МСК - 36, зона 2					
2. Сведения о характерных точках границ объекта					
Обозначение характерных точек границ	Координаты, м		Метод определения координат характерной точки	Средняя квадратическая погрешность положения характерной точки (Mt), м	Описание обозначения точки на местности (при наличии)
	X	Y			
1	2	3	4	5	6
1	486855.33	2230324.17	Картометрический	5.00	-
2	486852.77	2230358.03	Картометрический	5.00	-
3	486837.12	2230381.55	Картометрический	5.00	-
4	486775.43	2230428.25	Картометрический	5.00	-
5	486710.64	2230503.84	Картометрический	5.00	-
6	486689.20	2230573.14	Картометрический	5.00	-
7	486696.87	2230639.18	Картометрический	5.00	-
8	486725.24	2230678.34	Картометрический	5.00	-
9	486814.74	2230729.48	Картометрический	5.00	-
10	486840.21	2230750.15	Картометрический	5.00	-
11	486837.37	2230771.27	Картометрический	5.00	-
12	486751.97	2230870.92	Картометрический	5.00	-
13	486720.46	2230924.31	Картометрический	5.00	-
14	486672.99	2230968.67	Картометрический	5.00	-
15	486672.16	2230934.15	Картометрический	5.00	-
16	486608.82	2230879.73	Картометрический	5.00	-
17	486582.48	2230920.98	Картометрический	5.00	-
18	486627.19	2230990.87	Картометрический	5.00	-
19	486518.44	2231000.89	Картометрический	5.00	-
20	486465.98	2231046.49	Картометрический	5.00	-
21	486441.95	2231108.62	Картометрический	5.00	-
22	486439.83	2231213.23	Картометрический	5.00	-
23	486462.67	2231248.66	Картометрический	5.00	-
24	486550.90	2231258.74	Картометрический	5.00	-
25	486578.91	2231266.77	Картометрический	5.00	-
26	486609.58	2231296.10	Картометрический	5.00	-
27	486612.25	2231321.66	Картометрический	5.00	-
28	486596.60	2231345.17	Картометрический	5.00	-
29	486527.87	2231390.93	Картометрический	5.00	-
30	486467.53	2231460.31	Картометрический	5.00	-
31	486433.19	2231534.82	Картометрический	5.00	-
32	486430.19	2231567.25	Картометрический	5.00	-
33	486450.71	2231608.27	Картометрический	5.00	-
34	486481.83	2231628.78	Картометрический	5.00	-
35	486546.13	2231645.47	Картометрический	5.00	-
36	486593.23	2231632.92	Картометрический	5.00	-

1	2	3	4	5	6
37	486656.57	2231600.42	Картометрический	5.00	-
38	486687.86	2231595.12	Картометрический	5.00	-
39	486742.31	2231616.07	Картометрический	5.00	-
40	486807.56	2231673.46	Картометрический	5.00	-
41	486867.88	2231710.11	Картометрический	5.00	-
42	486902.79	2231743.19	Картометрический	5.00	-
43	486943.57	2231750.24	Картометрический	5.00	-
44	486942.34	2231780.80	Картометрический	5.00	-
45	486933.45	2231890.10	Картометрический	5.00	-
46	486944.32	2231923.36	Картометрический	5.00	-
47	486974.31	2231948.71	Картометрический	5.00	-
48	486970.14	2231979.66	Картометрический	5.00	-
49	486939.16	2232027.52	Картометрический	5.00	-
50	486924.15	2232096.30	Картометрический	5.00	-
51	486924.01	2232100.26	Аналитический	0.50	-
52	486897.99	2232093.38	Картометрический	5.00	-
53	486856.46	2232079.50	Картометрический	5.00	-
54	486844.85	2232073.21	Картометрический	5.00	-
55	486826.38	2232060.30	Картометрический	5.00	-
56	486800.68	2232037.45	Картометрический	5.00	-
57	486767.88	2232005.34	Картометрический	5.00	-
58	486712.00	2231945.16	Картометрический	5.00	-
59	486682.81	2231908.10	Картометрический	5.00	-
60	486665.28	2231883.81	Картометрический	5.00	-
61	486646.79	2231857.76	Картометрический	5.00	-
62	486628.09	2231833.07	Картометрический	5.00	-
63	486574.12	2231779.12	Картометрический	5.00	-
64	486544.92	2231740.91	Картометрический	5.00	-
65	486514.94	2231708.65	Картометрический	5.00	-
66	486470.16	2231662.44	Картометрический	5.00	-
67	486447.24	2231636.16	Картометрический	5.00	-
68	486437.96	2231619.52	Картометрический	5.00	-
69	486433.16	2231603.01	Картометрический	5.00	-
70	486429.66	2231579.88	Картометрический	5.00	-
71	486428.24	2231557.69	Картометрический	5.00	-
72	486427.08	2231478.47	Картометрический	5.00	-
73	486424.30	2231431.20	Картометрический	5.00	-
74	486467.63	2231424.17	Картометрический	5.00	-
75	486470.92	2231342.82	Картометрический	5.00	-
76	486425.75	2231343.02	Картометрический	5.00	-
77	486407.44	2231342.13	Картометрический	5.00	-
78	486421.14	2230867.52	Картометрический	5.00	-
79	486425.02	2230793.93	Картометрический	5.00	-
80	486491.26	2230782.30	Картометрический	5.00	-
81	486597.39	2230823.36	Картометрический	5.00	-
82	486656.27	2230686.24	Картометрический	5.00	-
83	486506.75	2230603.73	Картометрический	5.00	-
84	486424.63	2230605.28	Картометрический	5.00	-

1	2	3	4	5	6
85	486426.76	2230474.93	Картометрический	5.00	-
86	486127.87	2230468.05	Картометрический	5.00	-
87	486151.92	2230368.83	Картометрический	5.00	-
88	486226.70	2230296.03	Картометрический	5.00	-
89	486309.96	2230244.06	Картометрический	5.00	-
90	486412.53	2230201.58	Картометрический	5.00	-
91	486477.70	2230198.14	Картометрический	5.00	-
92	486533.20	2230209.23	Картометрический	5.00	-
93	486610.71	2230217.53	Картометрический	5.00	-
94	486703.18	2230264.53	Картометрический	5.00	-
95	486770.00	2230275.29	Картометрический	5.00	-
96	486823.30	2230288.42	Картометрический	5.00	-
1	486855.33	2230324.17	Картометрический	5.00	-
97	486734.45	2231994.76	Аналитический	0.10	-
98	486755.54	2232017.99	Аналитический	0.10	-
99	486787.04	2232051.57	Аналитический	0.10	-
100	486812.63	2232074.37	Аналитический	0.10	-
101	486835.28	2232090.19	Аналитический	0.10	-
102	486849.03	2232097.29	Аналитический	0.10	-
103	486892.23	2232110.91	Аналитический	0.10	-
104	486923.35	2232118.66	Аналитический	0.10	-
105	486922.67	2232137.78	Аналитический	0.10	-
106	486853.25	2232133.91	Аналитический	0.10	-
107	486694.60	2232125.05	Аналитический	0.40	-
108	486512.45	2232114.89	Аналитический	0.40	-
109	486347.74	2232105.70	Аналитический	0.40	-
110	486344.87	2232105.54	Аналитический	0.40	-
111	486329.77	2232104.70	Аналитический	0.40	-
112	486242.22	2232099.81	Картометрический	5.00	-
113	486215.21	2232089.77	Аналитический	0.40	-
114	486212.89	2232088.91	Аналитический	0.40	-
115	486190.09	2232068.60	Аналитический	0.40	-
116	486112.10	2231999.11	Аналитический	0.30	-
117	486142.87	2231965.21	Аналитический	0.30	-
118	486117.82	2231930.77	Аналитический	0.30	-
119	486357.23	2231957.96	Картометрический	5.00	-
120	486372.36	2231980.27	Аналитический	0.10	-
97	486734.45	2231994.76	Аналитический	0.10	-

3. Сведения о характерных точках части (частей) границы объекта					
Обозначение характерных точек части границы	Координаты, м		Метод определения координат характерной точки	Средняя квадратическая погрешность положения характерной точки (Mt), м	Описание обозначения точки на местности (при наличии)
	X	Y			
1	2	3	4	5	6
Часть №					
-	-	-	-	-	-

Раздел 3

Сведения о местоположении измененных (уточненных) границ объекта							
1. Система координат: -							
2. Сведения о характерных точках границ объекта							
Обозначение характерных точек границ	Существующие координаты, м		Измененные (уточненные) координаты, м		Метод определения координат характерной точки	Средняя квадратическая погрешность положения характерной точки (Mt), м	Описание обозначения точки на местности (при наличии)
	X	Y	X	Y			
1	2	3	4	5	6	7	8
-	-	-	-	-	-	-	-
3.Сведения о характерных точках части (частей) границы объекта							
Часть №							
-	-	-	-	-	-	-	-

Раздел 4

План границ объекта

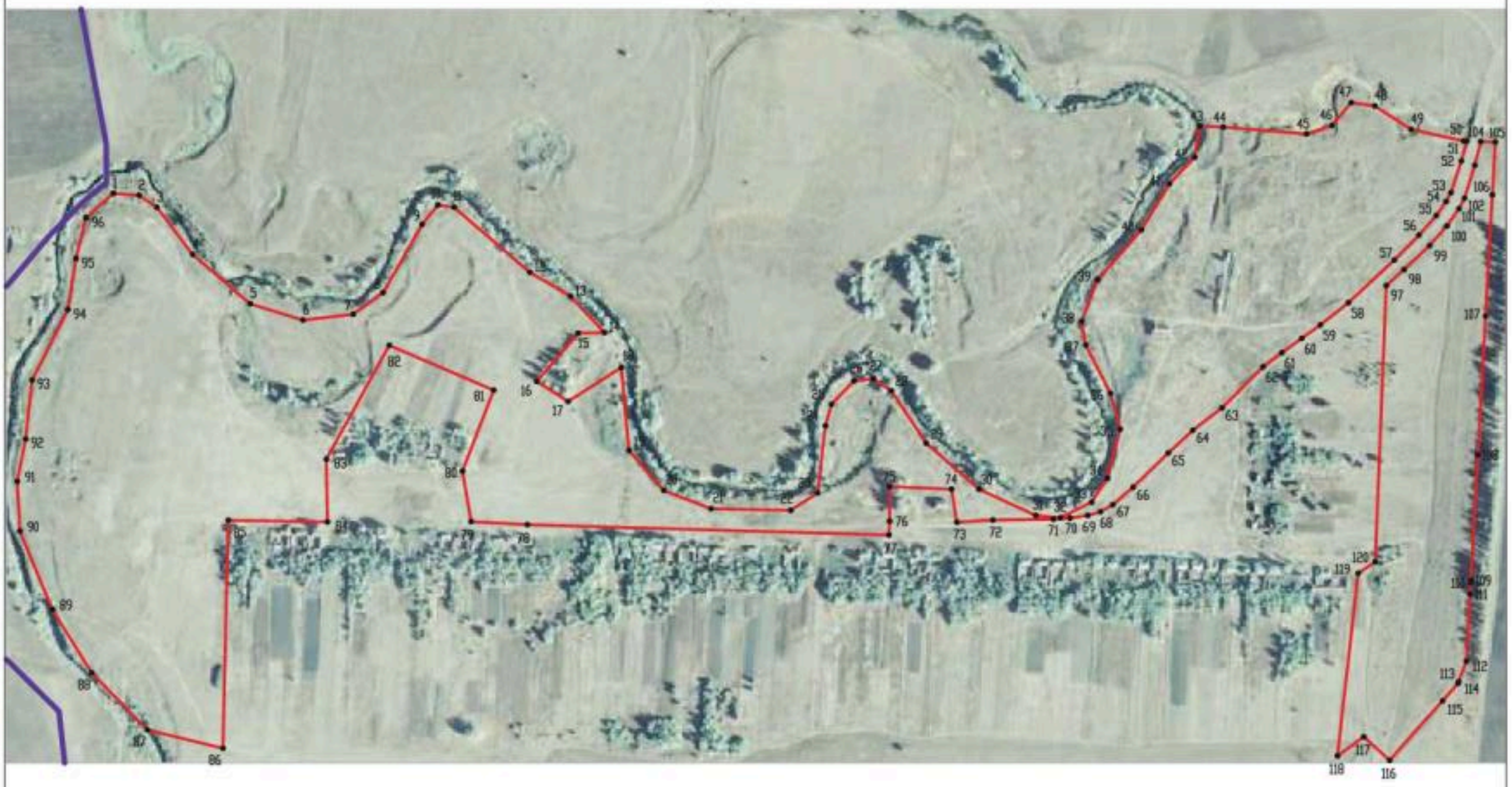

Масштаб 1:5000

Используемые условные знаки и обозначения:

- границы территориальной зоны
- границы муниципального образования
- •1 характерная точка границ территориальной зоны

Руководитель БУВО «Нормативно-проектный центр»
Подпись _____ Ю.В.Шалыгина Дата «_11_» _____июня_____ 2021 г.

Место для оттиска печати (при наличии) лица, составившего описание местоположения границ объекта

ОПИСАНИЕ МЕСТОПОЛОЖЕНИЯ ГРАНИЦ

Зона ритуальных объектов посёлка Новая Жизнь - СН1/2

(наименование объекта, местоположение границ которого описано (далее - объект)

Раздел 1

Сведения об объекте		
№ п/п	Характеристики объекта	Описание характеристик
1	2	3
1	Местоположение объекта	Воронежская область, Грибановский муниципальный район, Новомакаровское сельское поселение, посёлок Новая Жизнь
2	Площадь объекта ± величина погрешности определения площади (Р ± Дельта Р)	-
3	Иные характеристики объекта	-

Раздел 2

Сведения о местоположении границ объекта					
1. Система координат: МСК - 36, зона 2					
2. Сведения о характерных точках границ объекта					
Обозначение характерных точек границ	Координаты, м		Метод определения координат характерной точки	Средняя квадратическая погрешность положения характерной точки (Mt), м	Описание обозначения точки на местности (при наличии)
	X	Y			
1	2	3	4	5	6
1	486608.82	2230879.73	Картометрический	5.00	-
2	486672.16	2230934.15	Картометрический	5.00	-
3	486672.99	2230968.67	Картометрический	5.00	-
4	486627.19	2230990.87	Картометрический	5.00	-
5	486582.48	2230920.98	Картометрический	5.00	-
1	486608.82	2230879.73	Картометрический	5.00	-
3. Сведения о характерных точках части (частей) границы объекта					
Обозначение характерных точек части границы	Координаты, м		Метод определения координат характерной точки	Средняя квадратическая погрешность положения характерной точки (Mt), м	Описание обозначения точки на местности (при наличии)
	X	Y			
1	2	3	4	5	6
Часть №					
-	-	-	-	-	-

Раздел 3

Сведения о местоположении измененных (уточненных) границ объекта							
1. Система координат: -							
2. Сведения о характерных точках границ объекта							
Обозначение характерных точек границ	Существующие координаты, м		Измененные (уточненные) координаты, м		Метод определения координат характерной точки	Средняя квадратическая погрешность положения характерной точки (Mt), м	Описание обозначения точки на местности (при наличии)
	X	Y	X	Y			
1	2	3	4	5	6	7	8
-	-	-	-	-	-	-	-
3.Сведения о характерных точках части (частей) границы объекта							
Часть №							
-	-	-	-	-	-	-	-

Раздел 4

План границ объекта

Масштаб 1:2000

Используемые условные знаки и обозначения:

границы территориальной зоны

•1 характерная точка границ территориальной зоны

Руководитель БУВО «Нормативно-проектный центр»
Подпись _____ Ю.В.Шалыгина Дата « 11 » июня 2021 г.

Место для оттиска печати (при наличии) лица, составившего описание местоположения границ объекта

Приложение № 3
к правилам землепользования и застройки
Новомакаровского сельского поселения
Грибановского муниципального района
Воронежской области

СВЕДЕНИЯ О ГРАНИЦАХ ТЕРРИТОРИАЛЬНЫХ ЗОН, СОДЕРЖАЩИЕ ГРАФИЧЕСКОЕ ОПИСАНИЕ МЕСТОПОЛОЖЕНИЯ ГРАНИЦ ТЕРРИТОРИАЛЬНЫХ ЗОН, ПЕРЕЧЕНЬ КООРДИНАТ ХАРАКТЕРНЫХ ТОЧЕК ГРАНИЦ ТЕРРИТОРИАЛЬНЫХ ЗОН, РАСПОЛОЖЕННЫХ ЗА ГРАНИЦАМИ НАСЕЛЕННЫХ ПУНКТОВ НА ТЕРРИТОРИИ НОВОМАКАРОВСКОГО СЕЛЬСКОГО ПОСЕЛЕНИЯ

ОПИСАНИЕ МЕСТОПОЛОЖЕНИЯ ГРАНИЦ

Зона религиозного использования за границами населенных пунктов - РИ

(наименование объекта, местоположение границ которого описано
(далее - объект)

Раздел 1

Сведения об объекте		
№ п/п	Характеристики объекта	Описание характеристик
1	2	3
1	Местоположение объекта	Воронежская область, Грибановский муниципальный район, Новомакаровское сельское поселение
2	Площадь объекта ± величина погрешности определения площади (Р ± Дельта Р)	-
3	Иные характеристики объекта	-

Раздел 2

Сведения о местоположении границ объекта					
1. Система координат: МСК - 36, зона 2					
2. Сведения о характерных точках границ объекта					
Обозначение характерных точек границ	Координаты, м		Метод определения координат характерной точки	Средняя квадратическая погрешность положения характерной точки (Mt), м	Описание обозначения точки на местности (при наличии)
	X	Y			
1	2	3	4	5	6
1	491558.70	2226611.20	Аналитический	0.30	-
2	491480.01	2226755.50	Аналитический	0.10	-
3	491401.62	2226890.20	Аналитический	0.10	-
4	491341.49	2226992.17	Аналитический	0.10	-
5	491126.10	2226891.21	Аналитический	0.10	-
6	491096.20	2226875.15	Аналитический	0.10	-
7	491083.13	2226850.90	Аналитический	0.10	-
8	491079.10	2226820.40	Аналитический	0.10	-
9	491081.20	2226765.10	Аналитический	0.10	-
10	491006.12	2226720.27	Аналитический	0.10	-
11	490787.91	2226574.02	Аналитический	0.10	-
12	490974.55	2226354.98	Аналитический	0.30	-
13	491107.75	2226488.49	Аналитический	0.30	-
14	491341.12	2226550.17	Аналитический	2.50	-
1	491558.70	2226611.20	Аналитический	0.30	-
3. Сведения о характерных точках части (частей) границы объекта					
Обозначение характерных точек части границы	Координаты, м		Метод определения координат характерной точки	Средняя квадратическая погрешность положения характерной точки (Mt), м	Описание обозначения точки на местности (при наличии)
	X	Y			
1	2	3	4	5	6
Часть №					
-	-	-	-	-	-

Раздел 3

Сведения о местоположении измененных (уточненных) границ объекта							
1. Система координат: -							
2. Сведения о характерных точках границ объекта							
Обозначение характерных точек границ	Существующие координаты, м		Измененные (уточненные) координаты, м		Метод определения координат характерной точки	Средняя квадратическая погрешность положения характерной точки (Mt), м	Описание обозначения точки на местности (при наличии)
	X	Y	X	Y			
1	2	3	4	5	6	7	8
-	-	-	-	-	-	-	-
3.Сведения о характерных точках части (частей) границы объекта							
Часть №							
-	-	-	-	-	-	-	-

Раздел 4

План границ объекта

Масштаб 1:5000

Используемые условные знаки и обозначения:

границы территориальной зоны

границы муниципального образования

•1 характерная точка границ территориальной зоны

Руководитель БУВО «Нормативно-проектный центр»

Подпись _____ Ю.В. Шалыгина Дата « 11 » июня 2021 г.

Место для оттиска печати (при наличии) лица, составившего описание местоположения границ объекта

ОПИСАНИЕ МЕСТОПОЛОЖЕНИЯ ГРАНИЦ

Зона улиц, дорог, инженерной и транспортной инфраструктуры
за границами населенных пунктов - ИТ1

(наименование объекта, местоположение границ которого описано
(далее - объект)

Раздел 1

Сведения об объекте		
№ п/п	Характеристики объекта	Описание характеристик
1	2	3
1	Местоположение объекта	Воронежская область, Грибановский муниципальный район, Новомакаровское сельское поселение
2	Площадь объекта ± величина погрешности определения площади (Р ± Дельта Р)	-
3	Иные характеристики объекта	-

Раздел 2

Сведения о местоположении границ объекта					
1. Система координат: МСК - 36, зона 2					
2. Сведения о характерных точках границ объекта					
Обозначение характерных точек границ	Координаты, м		Метод определения координат характерной точки	Средняя квадратическая погрешность положения характерной точки (Mt), м	Описание обозначения точки на местности (при наличии)
	X	Y			
1	2	3	4	5	6
1	490250.42	2226458.54	Аналитический	0.10	-
2	490220.21	2226718.82	Аналитический	0.10	-
3	490167.87	2227184.96	Аналитический	0.10	-
4	490130.34	2227517.52	Аналитический	0.10	-
5	490092.23	2227870.89	Аналитический	0.10	-
6	490033.47	2228389.89	Аналитический	0.10	-
7	489991.04	2228763.70	Аналитический	0.10	-
8	489943.46	2229196.99	Аналитический	0.10	-
9	489933.65	2229318.99	Аналитический	0.10	-
10	489932.23	2229442.51	Аналитический	0.10	-
11	489937.25	2229560.50	Аналитический	0.10	-
12	489942.95	2229621.16	Аналитический	0.10	-
13	489957.37	2229621.77	Аналитический	0.10	-
14	489970.15	2229737.78	Аналитический	0.10	-
15	489993.22	2229822.48	Аналитический	0.10	-
16	490062.03	2230080.08	Аналитический	0.10	-
17	490132.34	2230339.52	Аналитический	0.10	-
18	490122.31	2230341.80	Аналитический	0.10	-
19	490150.37	2230439.16	Аналитический	0.10	-
20	490162.25	2230437.16	Аналитический	0.10	-
21	490231.04	2230660.68	Аналитический	0.10	-
22	490215.31	2230664.45	Аналитический	0.10	-
23	490269.21	2230872.61	Аналитический	0.10	-
24	490283.59	2230953.67	Аналитический	0.10	-
25	490297.05	2231082.69	Аналитический	0.10	-
26	490300.43	2231143.86	Аналитический	0.10	-
27	490298.29	2231250.75	Аналитический	0.10	-
28	490282.50	2231427.68	Аналитический	0.10	-
29	490250.70	2231702.18	Аналитический	0.10	-
30	490203.74	2232089.77	Аналитический	0.10	-
31	490191.11	2232094.71	Аналитический	0.10	-
32	490182.17	2232098.35	Аналитический	0.10	-
33	490181.30	2232098.10	Аналитический	0.10	-
34	490177.45	2232098.68	Аналитический	0.10	-
35	490160.15	2232099.91	Аналитический	0.10	-
36	490161.40	2232088.57	Аналитический	0.10	-

1	2	3	4	5	6
37	490143.07	2232072.10	Аналитический	0.10	-
38	490140.85	2232015.67	Аналитический	0.10	-
39	490169.85	2232022.89	Аналитический	0.10	-
40	490209.17	2231698.04	Аналитический	0.10	-
41	490240.87	2231424.53	Аналитический	0.10	-
42	490256.79	2231246.99	Аналитический	0.10	-
43	490258.73	2231145.03	Аналитический	0.10	-
44	490255.43	2231085.02	Аналитический	0.10	-
45	490242.17	2230958.85	Аналитический	0.10	-
46	490228.53	2230881.47	Аналитический	0.10	-
47	490174.52	2230673.01	Аналитический	0.10	-
48	490167.80	2230648.73	Аналитический	0.10	-
49	490147.50	2230655.17	Аналитический	0.10	-
50	490088.50	2230448.80	Аналитический	0.10	-
51	489996.39	2230168.43	Аналитический	0.10	-
52	489914.55	2229826.12	Аналитический	0.10	-
53	489899.94	2229666.15	Аналитический	0.10	-
54	489907.20	2229664.92	Аналитический	0.10	-
55	489901.50	2229625.28	Аналитический	0.10	-
56	489895.65	2229562.73	Аналитический	0.10	-
57	489878.73	2229534.08	Аналитический	0.10	-
58	489843.64	2229520.74	Аналитический	0.10	-
59	489874.41	2229064.23	Аналитический	0.10	-
60	489932.38	2228628.27	Аналитический	0.10	-
61	489989.16	2228136.54	Аналитический	0.10	-
62	490026.28	2227809.86	Аналитический	2.50	-
63	490043.70	2227656.55	Аналитический	0.10	-
64	490076.75	2227348.11	Аналитический	0.10	-
65	490109.78	2227039.80	Аналитический	0.10	-
66	490161.40	2226710.21	Аналитический	0.10	-
67	490190.15	2226465.88	Аналитический	0.10	-
68	490207.38	2226467.18	Аналитический	0.10	-
69	490208.88	2226449.55	Аналитический	0.10	-
70	490224.74	2226452.99	Аналитический	0.10	-
71	490229.67	2226454.04	Аналитический	0.10	-
72	490231.98	2226454.54	Аналитический	0.10	-
1	490250.42	2226458.54	Аналитический	0.10	-
73	489913.72	2233703.44	Аналитический	0.10	-
74	489912.87	2233778.40	Аналитический	0.10	-
75	489931.33	2233782.75	Аналитический	0.10	-
76	489897.75	2233883.04	Аналитический	0.10	-
77	489789.80	2234288.56	Аналитический	0.10	-
78	489691.39	2234641.50	Аналитический	0.10	-
79	489648.94	2234807.69	Аналитический	0.10	-
80	489646.65	2234820.18	Аналитический	0.10	-
81	489522.08	2235287.99	Аналитический	0.10	-
82	489383.65	2235920.82	Аналитический	0.10	-

1	2	3	4	5	6
83	489337.70	2236163.75	Аналитический	0.10	-
84	489227.92	2236682.48	Аналитический	0.10	-
85	489144.31	2237069.67	Аналитический	0.10	-
86	489140.17	2237088.86	Аналитический	0.10	-
87	489125.40	2237085.09	Аналитический	0.10	-
88	489112.94	2237082.49	Аналитический	0.10	-
89	489111.06	2237082.10	Аналитический	0.10	-
90	489091.90	2237080.31	Аналитический	0.10	-
91	489081.51	2237079.34	Аналитический	0.10	-
92	489081.51	2237079.34	Аналитический	0.10	-
93	489070.64	2237078.58	Аналитический	0.10	-
94	489077.84	2237043.26	Аналитический	0.10	-
95	489067.30	2237040.25	Аналитический	0.10	-
96	489092.58	2236907.52	Аналитический	0.10	-
97	489143.39	2236660.03	Аналитический	0.10	-
98	489157.90	2236590.64	Аналитический	0.10	-
99	489161.02	2236582.13	Аналитический	0.10	-
100	489205.15	2236367.92	Аналитический	0.10	-
101	489253.01	2236130.95	Аналитический	0.10	-
102	489308.18	2235880.07	Аналитический	0.10	-
103	489363.52	2235626.42	Аналитический	0.10	-
104	489454.60	2235213.35	Аналитический	0.10	-
105	489460.83	2235198.17	Аналитический	0.10	-
106	489498.91	2235053.83	Аналитический	0.10	-
107	489563.63	2234810.34	Аналитический	0.10	-
108	489615.88	2234618.29	Аналитический	0.10	-
109	489749.46	2234089.50	Аналитический	0.10	-
110	489812.82	2233836.96	Аналитический	0.10	-
111	489838.78	2233743.22	Аналитический	0.10	-
112	489857.47	2233746.36	Аналитический	0.10	-
113	489865.19	2233717.36	Аналитический	0.10	-
114	489870.71	2233718.73	Аналитический	0.10	-
115	489888.54	2233711.11	Аналитический	0.10	-
116	489892.16	2233709.56	Аналитический	0.10	-
73	489913.72	2233703.44	Аналитический	0.10	-
117	488868.12	2232378.82	Аналитический	0.50	-
118	488871.35	2232401.62	Аналитический	0.50	-
119	488866.10	2232402.02	Аналитический	0.50	-
120	488860.71	2232402.62	Аналитический	0.50	-
121	488848.77	2232404.97	Аналитический	0.50	-
122	488812.66	2232417.13	Аналитический	0.50	-
123	488780.37	2232427.92	Аналитический	0.50	-
124	488757.64	2232434.30	Аналитический	0.50	-
125	488736.46	2232438.59	Аналитический	0.50	-
126	488717.33	2232437.22	Аналитический	0.50	-
127	488678.26	2232432.84	Аналитический	0.50	-
128	488565.68	2232416.78	Аналитический	0.50	-

1	2	3	4	5	6
129	488398.02	2232391.17	Аналитический	0.50	-
130	488344.16	2232382.55	Аналитический	0.50	-
131	488182.84	2232357.80	Аналитический	0.50	-
132	488007.65	2232328.66	Аналитический	0.50	-
133	487917.81	2232315.03	Аналитический	0.50	-
134	487890.94	2232311.85	Аналитический	0.50	-
135	487821.18	2232300.11	Аналитический	0.50	-
136	487648.03	2232273.37	Аналитический	0.50	-
137	487500.37	2232248.65	Аналитический	0.50	-
138	487400.21	2232232.59	Аналитический	0.50	-
139	487286.15	2232215.41	Аналитический	0.50	-
140	487130.75	2232187.74	Аналитический	0.50	-
141	487110.55	2232183.58	Аналитический	0.50	-
142	487077.23	2232173.51	Аналитический	0.50	-
143	487059.85	2232163.98	Аналитический	0.50	-
144	487026.21	2232149.81	Аналитический	0.50	-
145	487004.92	2232140.05	Аналитический	0.50	-
146	486974.42	2232130.94	Аналитический	0.50	-
147	486937.97	2232122.29	Аналитический	0.50	-
148	486923.35	2232118.66	Аналитический	0.50	-
149	486924.01	2232100.26	Аналитический	0.50	-
150	486946.33	2232106.16	Аналитический	0.50	-
151	486977.24	2232113.75	Аналитический	0.50	-
152	487010.76	2232123.26	Аналитический	0.50	-
153	487035.70	2232133.02	Аналитический	0.50	-
154	487055.11	2232143.00	Аналитический	0.50	-
155	487084.62	2232156.86	Аналитический	0.50	-
156	487114.68	2232164.64	Аналитический	0.50	-
157	487140.78	2232169.53	Аналитический	0.50	-
158	487290.55	2232196.02	Аналитический	0.50	-
159	487404.01	2232214.60	Аналитический	0.50	-
160	487496.84	2232230.26	Аналитический	0.50	-
161	487553.33	2232243.13	Аналитический	0.50	-
162	488348.80	2232365.63	Аналитический	0.50	-
163	488349.98	2232364.88	Аналитический	0.50	-
164	488350.57	2232363.05	Аналитический	0.50	-
165	488362.50	2232364.79	Аналитический	0.50	-
166	488362.56	2232366.17	Аналитический	0.50	-
167	488363.47	2232366.74	Аналитический	0.50	-
168	488398.22	2232372.14	Аналитический	0.50	-
169	488516.48	2232393.04	Аналитический	0.50	-
170	488671.79	2232416.59	Аналитический	0.50	-
171	488717.61	2232420.11	Аналитический	0.50	-
172	488734.43	2232420.41	Аналитический	0.50	-
173	488753.36	2232416.77	Аналитический	0.50	-
174	488807.31	2232398.91	Аналитический	0.50	-
175	488844.44	2232387.63	Аналитический	0.50	-
176	488851.79	2232385.01	Аналитический	0.50	-

1	2	3	4	5	6
177	488852.56	2232383.17	Аналитический	0.50	-
178	488853.27	2232381.31	Аналитический	0.50	-
179	488853.93	2232379.42	Аналитический	0.50	-
117	488868.12	2232378.82	Аналитический	0.50	-

3. Сведения о характерных точках части (частей) границы объекта

Обозначение характерных точек части границы	Координаты, м		Метод определения координат характерной точки	Средняя квадратическая погрешность положения характерной точки (Mt), м	Описание обозначения точки на местности (при наличии)
	X	Y			
1	2	3	4	5	6
Часть №					
-	-	-	-	-	-

Раздел 3

Сведения о местоположении измененных (уточненных) границ объекта							
1. Система координат: -							
2. Сведения о характерных точках границ объекта							
Обозначение характерных точек границ	Существующие координаты, м		Измененные (уточненные) координаты, м		Метод определения координат характерной точки	Средняя квадратическая погрешность положения характерной точки (Mt), м	Описание обозначения точки на местности (при наличии)
	X	Y	X	Y			
1	2	3	4	5	6	7	8
-	-	-	-	-	-	-	-
3.Сведения о характерных точках части (частей) границы объекта							
Часть №							
-	-	-	-	-	-	-	-

ОПИСАНИЕ МЕСТОПОЛОЖЕНИЯ ГРАНИЦ

Зона сельскохозяйственного производства за границами населенных пунктов - СХ2

(наименование объекта, местоположение границ которого описано
(далее - объект)

Раздел 1

Сведения об объекте		
№ п/п	Характеристики объекта	Описание характеристик
1	2	3
1	Местоположение объекта	Воронежская область, Грибановский муниципальный район, Новомакаровское сельское поселение
2	Площадь объекта ± величина погрешности определения площади (Р ± Дельта Р)	-
3	Иные характеристики объекта	-

Раздел 2

Сведения о местоположении границ объекта					
1. Система координат: МСК - 36, зона 2					
2. Сведения о характерных точках границ объекта					
Обозначение характерных точек границ	Координаты, м		Метод определения координат характерной точки	Средняя квадратическая погрешность положения характерной точки (Mt), м	Описание обозначения точки на местности (при наличии)
	X	Y			
1	2	3	4	5	6
1	490569.26	2234110.54	Картометрический	5.00	-
2	490523.36	2234316.06	Картометрический	5.00	-
3	490406.67	2234285.04	Картометрический	5.00	-
4	490432.06	2234179.24	Картометрический	5.00	-
5	490538.74	2234098.90	Картометрический	5.00	-
1	490569.26	2234110.54	Картометрический	5.00	-
3. Сведения о характерных точках части (частей) границы объекта					
Обозначение характерных точек части границы	Координаты, м		Метод определения координат характерной точки	Средняя квадратическая погрешность положения характерной точки (Mt), м	Описание обозначения точки на местности (при наличии)
	X	Y			
1	2	3	4	5	6
Часть №					
-	-	-	-	-	-

Раздел 3

Сведения о местоположении измененных (уточненных) границ объекта							
1. Система координат: -							
2. Сведения о характерных точках границ объекта							
Обозначение характерных точек границ	Существующие координаты, м		Измененные (уточненные) координаты, м		Метод определения координат характерной точки	Средняя квадратическая погрешность положения характерной точки (Mt), м	Описание обозначения точки на местности (при наличии)
	X	Y	X	Y			
1	2	3	4	5	6	7	8
-	-	-	-	-	-	-	-
3.Сведения о характерных точках части (частей) границы объекта							
Часть №							
-	-	-	-	-	-	-	-

Раздел 4

План границ объекта



Масштаб 1:2000

Используемые условные знаки и обозначения:

границы территориальной зоны

•1 характерная точка границ территориальной зоны

Руководитель БУВО «Нормативно-проектный центр»
Подпись _____ Ю.В.Шалыгина Дата « 11 » июня 2021 г.

Место для оттиска печати (при наличии) лица, составившего описание местоположения границ объекта

ОПИСАНИЕ МЕСТОПОЛОЖЕНИЯ ГРАНИЦ

Зона обработки, утилизации, обезвреживания, размещения твердых коммунальных отходов за границами населенных пунктов - СН2

(наименование объекта, местоположение границ которого описано (далее - объект)

Раздел 1

Сведения об объекте		
№ п/п	Характеристики объекта	Описание характеристик
1	2	3
1	Местоположение объекта	Воронежская область, Грибановский муниципальный район, Новомакаровское сельское поселение
2	Площадь объекта ± величина погрешности определения площади (Р ± Дельта Р)	-
3	Иные характеристики объекта	-

Раздел 2

Сведения о местоположении границ объекта					
1. Система координат: МСК - 36, зона 2					
2. Сведения о характерных точках границ объекта					
Обозначение характерных точек границ	Координаты, м		Метод определения координат характерной точки	Средняя квадратическая погрешность положения характерной точки (Mt), м	Описание обозначения точки на местности (при наличии)
	X	Y			
1	2	3	4	5	6
1	491537.39	2230998.65	Аналитический	2.00	-
2	491544.64	2231003.49	Аналитический	2.00	-
3	491578.01	2231082.01	Аналитический	2.00	-
4	491576.78	2231084.37	Аналитический	2.00	-
5	491474.71	2231142.65	Аналитический	2.00	-
6	491348.16	2231161.47	Аналитический	2.00	-
7	491379.29	2231050.91	Аналитический	2.00	-
8	491470.50	2231050.99	Аналитический	2.00	-
9	491531.94	2230999.45	Аналитический	2.00	-
1	491537.39	2230998.65	Аналитический	2.00	-
3. Сведения о характерных точках части (частей) границы объекта					
Обозначение характерных точек части границы	Координаты, м		Метод определения координат характерной точки	Средняя квадратическая погрешность положения характерной точки (Mt), м	Описание обозначения точки на местности (при наличии)
	X	Y			
1	2	3	4	5	6
Часть №					
-	-	-	-	-	-

Раздел 3

Сведения о местоположении измененных (уточненных) границ объекта							
1. Система координат: -							
2. Сведения о характерных точках границ объекта							
Обозначение характерных точек границ	Существующие координаты, м		Измененные (уточненные) координаты, м		Метод определения координат характерной точки	Средняя квадратическая погрешность положения характерной точки (Mt), м	Описание обозначения точки на местности (при наличии)
	X	Y	X	Y			
1	2	3	4	5	6	7	8
-	-	-	-	-	-	-	-
3.Сведения о характерных точках части (частей) границы объекта							
Часть №							
-	-	-	-	-	-	-	-

Раздел 4

План границ объекта



Масштаб 1:2000

Используемые условные знаки и обозначения:

границы территориальной зоны

•1 характерная точка границ территориальной зоны

Руководитель БУВО «Нормативно-проектный центр»

Подпись _____ Ю.В.Шалыгина Дата « 11 » июня 2021г.

Место для оттиска печати (при наличии) лица, составившего описание местоположения границ объекта