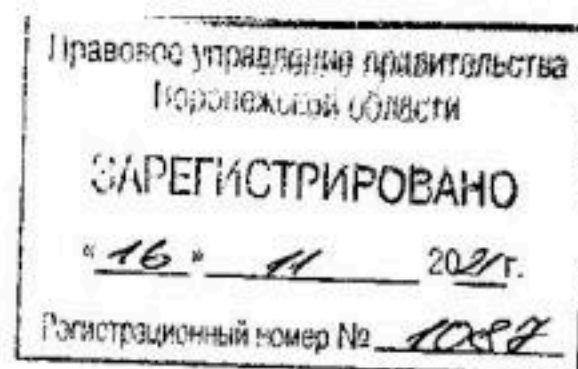




**ДЕПАРТАМЕНТ
АРХИТЕКТУРЫ И ГРАДОСТРОИТЕЛЬСТВА
ВОРОНЕЖСКОЙ ОБЛАСТИ**



ПРИКАЗ

18.10.2021

№ 45-01-04/1150

г. Воронеж

**Об утверждении правил землепользования и застройки
Новогольеланского сельского поселения Грибановского
муниципального района Воронежской области**

В соответствии с Градостроительным кодексом Российской Федерации, Федеральным законом от 06.10.2003 № 131-ФЗ «Об общих принципах организации местного самоуправления в Российской Федерации», Законами Воронежской области от 07.07.2006 № 61-ОЗ «О регулировании градостроительной деятельности в Воронежской области», от 20.12.2018 № 173-ОЗ «О перераспределении полномочий по утверждению правил землепользования и застройки между органами местного самоуправления поселений Воронежской области, городского округа город Нововоронеж, Борисоглебского городского округа и исполнительными органами государственной власти Воронежской области», постановлением правительства Воронежской области от 31.12.2014 № 1240 «Об утверждении Положения о департаменте архитектуры и градостроительства Воронежской области», на основании приказа департамента архитектуры и градостроительства Воронежской области от 30.12.2019 № 45-01-04/900 «О подготовке проектов правил землепользования и застройки поселений Богучарского, Бутурлиновского, Грибановского, Калачеевского, Каменского,

Кантемировского, Нижнедевицкого, Новохопёрского, Острогожского, Петропавловского, Поворинского, Рельёвского, Россошанского, Таловского, Терновского и Эртильского муниципальных районов и Борисоглебского городского округа Воронежской области», с учетом заключения о результатах публичных слушаний от 23.03.2021

п р и к а з ы в а ю:

1. Утвердить прилагаемые правила землепользования и застройки Новогольеланского сельского поселения Грибановского муниципального района Воронежской области.

2. Признать утратившими силу следующие решения Совета народных депутатов Новогольеланского сельского поселения Грибановского муниципального района Воронежской области:

- от 01.06.2012 № 138 «Об утверждении Правил землепользования и застройки Новогольеланского сельского поселения Грибановского муниципального района Воронежской области»;

- от 28.10.2016 № 61 «О внесении изменений и дополнений в правила землепользования и застройки Новогольеланского сельского поселения Грибановского муниципального района Воронежской области».

3. Контроль исполнения настоящего приказа возложить на заместителя руководителя департамента архитектуры и градостроительства Воронежской области – начальника отдела территориального планирования Беляеву С.М.

Руководитель департамента
архитектуры и градостроительства
Воронежской области



А.А. Еренков

УТВЕРЖДЕНЫ
приказом департамента
архитектуры и градостроительства
Воронежской области
от 18.10.2021 № 45-01-04/1150

**ПРАВИЛА ЗЕМЛЕПОЛЬЗОВАНИЯ И ЗАСТРОЙКИ
НОВОГОЛЬЕЛАНСКОГО СЕЛЬСКОГО ПОСЕЛЕНИЯ
ГРИБАНОВСКОГО МУНИЦИПАЛЬНОГО РАЙОНА
ВОРОНЕЖСКОЙ ОБЛАСТИ**

**ЧАСТЬ I. ПОРЯДОК ПРИМЕНЕНИЯ ПРАВИЛ
ЗЕМЛЕПОЛЬЗОВАНИЯ И ЗАСТРОЙКИ И ВНЕСЕНИЯ В НИХ
ИЗМЕНЕНИЙ**

Раздел 1. Общие положения

**1. Предмет регулирования и цели подготовки Правил
землепользования и застройки Новогольеланского сельского поселения
Грибановского муниципального района Воронежской области**

1. Правила землепользования и застройки Новогольеланского сельского поселения Грибановского муниципального района Воронежской области (далее – Правила) являются документом градостроительного зонирования, который утверждается нормативным правовым актом департамента архитектуры и градостроительства Воронежской области и в котором устанавливаются территориальные зоны, градостроительные регламенты, порядок применения такого документа и порядок внесения в него изменений.

2. Правила разработаны в соответствии с Градостроительным кодексом Российской Федерации (далее – ГрК РФ), Земельным кодексом Российской Федерации, Федеральным законом от 06.10.2003 № 131-ФЗ «Об общих принципах организации местного самоуправления в Российской Федерации», иными нормативными правовыми актами Российской Федерации, Воронежской области, муниципальными правовыми актами

муниципального образования с учетом положений нормативных актов и документов, определяющих основные направления социально-экономического и градостроительного развития муниципального образования, а также сведений Единого государственного реестра недвижимости, сведений, документов и материалов, содержащихся в государственных информационных системах обеспечения градостроительной деятельности.

3. Правила разработаны в целях:

- создания условий для устойчивого развития территории муниципального образования, сохранения окружающей среды и объектов культурного наследия;

- создания условий для планировки территории муниципального образования;

- обеспечения прав и законных интересов физических и юридических лиц, в том числе правообладателей земельных участков и объектов капитального строительства;

- создания условий для привлечения инвестиций, в том числе путем предоставления возможности выбора наиболее эффективных видов разрешенного использования земельных участков и объектов капитального строительства.

2. Основные понятия, используемые в Правилах

В настоящих Правилах используются основные понятия, установленные законодательством Российской Федерации.

3. Сфера применения Правил

1. Действие настоящих Правил распространяется на всю территорию Новогольеланского сельского поселения Грибановского муниципального района Воронежской области. Правила обязательны для соблюдения органами государственной власти, органами местного самоуправления, физическими и юридическими лицами, при осуществлении ими градостроительной деятельности на территории Новогольеланского

сельского поселения Грибановского муниципального района Воронежской области.

2. Настоящие Правила применяются наряду с:

– техническими регламентами и иными обязательными требованиями, установленными в соответствии с законодательством в целях обеспечения безопасности жизни и здоровья людей, надежности и безопасности зданий, строений и сооружений, сохранения окружающей природной среды и объектов культурного наследия;

– региональными и местными нормативами градостроительного проектирования.

4. Содержание и порядок применения Правил

1. Правила включают в себя:

- 1) порядок их применения и внесения изменений в Правила;
- 2) карту градостроительного зонирования;
- 3) градостроительные регламенты.

Обязательным приложением к настоящим Правилам являются сведения о границах территориальных зон, которые должны содержать графическое описание местоположения границ территориальных зон, перечень координат характерных точек этих границ в системе координат, используемой для ведения Единого государственного реестра недвижимости.

2. Порядок применения Правил и внесения в них изменений включает в себя положения:

1) о регулировании землепользования и застройки;

2) об изменении видов разрешенного использования земельных участков и объектов капитального строительства физическими и юридическими лицами;

3) о подготовке документации по планировке территории органами местного самоуправления;

4) о проведении общественных обсуждений или публичных слушаний по вопросам землепользования и застройки;

- 5) о внесении изменений в Правила;
- 6) о регулировании иных вопросов землепользования и застройки.

5. Использование объектов недвижимости, не соответствующих настоящим Правилам

1. Земельные участки или объекты капитального строительства, виды разрешенного использования, предельные (минимальные и (или) максимальные) размеры и предельные параметры которых не соответствуют градостроительному регламенту, могут использоваться без установления срока приведения их в соответствие с градостроительным регламентом, за исключением случаев, если использование таких земельных участков и объектов капитального строительства опасно для жизни или здоровья человека, для окружающей среды, объектов культурного наследия.

2. Реконструкция указанных в подпункте 1 настоящего пункта объектов капитального строительства может осуществляться только путем приведения таких объектов в соответствие с градостроительным регламентом или путем уменьшения их несоответствия предельным параметрам разрешенного строительства, реконструкции. Изменение видов разрешенного использования указанных земельных участков и объектов капитального строительства может осуществляться путем приведения их в соответствие с видами разрешенного использования земельных участков и объектов капитального строительства, установленными градостроительным регламентом.

3. В случае если использование указанных в подпункте 1 настоящего пункта земельных участков и объектов капитального строительства продолжается и опасно для жизни или здоровья человека, для окружающей среды, объектов культурного наследия, в соответствии с федеральными законами может быть наложен запрет на использование таких земельных участков и объектов.

6. Открытость и доступность информации о землепользовании и застройке

1. Настоящие Правила являются открытыми и общедоступными.
2. Настоящие Правила подлежат опубликованию в порядке, установленном для официального опубликования нормативных правовых актов Воронежской области, и размещению в федеральной государственной информационной системе территориального планирования и в государственной информационной системе обеспечения градостроительной деятельности.

Раздел 2. Положения о регулировании землепользования и застройки

7. Перераспределение полномочий между органами местного самоуправления Новогольшанского сельского поселения Грибановского муниципального района Воронежской области и департаментом архитектуры и градостроительства Воронежской области

1. На основании Закона Воронежской области от 20.12.2018 № 173-ОЗ «О перераспределении полномочий по утверждению правил землепользования и застройки между органами местного самоуправления поселений Воронежской области, городского округа город Нововоронеж, Борисоглебского городского округа и исполнительными органами государственной власти Воронежской области» (далее – Закон Воронежской области) и в соответствии со статьей 8.2 ГрК РФ, пунктом 6.1 статьи 26.3 Федерального закона от 06.10.1999 № 184-ФЗ «Об общих принципах организации законодательных (представительных) и исполнительных органов государственной власти субъектов Российской Федерации», частью 1.2 статьи 17 Федерального закона от 06.10.2003 № 131-ФЗ «Об общих принципах организации местного самоуправления в Российской Федерации» полномочия по утверждению Правил перераспределены между органами местного самоуправления Новогольшанского сельского поселения Грибановского муниципального района Воронежской области и

департаментом архитектуры и градостроительства Воронежской области (далее – Уполномоченный орган) на срок, установленный Законом Воронежской области.

2. После истечения срока, указанного в Законе Воронежской области, полномочия Уполномоченного органа, предусмотренные настоящими Правилами, осуществляются органами местного самоуправления Новогольеланского сельского поселения Грибановского муниципального района Воронежской области в соответствии с требованиями ГрК РФ.

8. Полномочия Уполномоченного органа по вопросам землепользования и застройки

1. Полномочия Уполномоченного органа по вопросам землепользования и застройки включают:

1) принятие решений о подготовке проекта Правил, о подготовке проекта о внесении изменений в Правила;

2) утверждение Правил, утверждение внесения изменений в Правила;

3) принятие решений о предоставлении разрешений на условно разрешенный вид использования объектов капитального строительства или земельного участка;

4) принятие решений о предоставлении разрешения на отклонение от предельных параметров разрешенного строительства, реконструкции объектов капитального строительства;

5) иные полномочия в соответствии с действующим законодательством.

9. Комиссия по подготовке проектов Правил

1. Комиссия по подготовке проектов правил землепользования и застройки поселений Воронежской области, городского округа город Нововоронеж, Борисоглебского городского округа (далее – Комиссия) является специально созданным постоянно действующим коллегиальным

органом при Уполномоченном органе в целях реализации полномочий, указанных в пункте 8 настоящих Правил, перераспределенных в соответствии с Законом Воронежской области и обеспечения выполнения задач градостроительного зонирования.

2. Комиссия создается и прекращает свою деятельность приказом Уполномоченного органа.

3. Состав и порядок деятельности Комиссии утверждается приказом Уполномоченного органа.

Раздел 3. Положения об изменении видов разрешенного использования земельных участков и объектов капитального строительства физическими и юридическими лицами

10. Изменение видов разрешенного использования земельных участков и объектов капитального строительства

1. Для каждой из установленных настоящими Правилами территориальных зон могут устанавливаться основные, условно разрешенные и вспомогательные виды разрешенного использования земельных участков и объектов капитального строительства.

2. Изменение одного вида разрешенного использования земельных участков и объектов капитального строительства на другой вид такого использования осуществляется в соответствии с градостроительным регламентом при условии соблюдения требований технических регламентов.

3. Основные и вспомогательные виды разрешенного использования земельных участков и объектов капитального строительства правообладателями земельных участков и объектов капитального строительства, за исключением органов государственной власти, органов местного самоуправления, государственных и муниципальных учреждений, государственных и муниципальных унитарных предприятий, выбираются самостоятельно без дополнительных разрешений и согласования.

4. Решения об изменении одного вида разрешенного использования земельных участков и объектов капитального строительства, расположенных на землях, на которые действие градостроительных регламентов не распространяется или для которых градостроительные регламенты не устанавливаются, на другой вид такого использования принимаются в соответствии с федеральными законами.

11. Предоставление разрешения на условно разрешенный вид использования земельного участка или объекта капитального строительства

1. Физическое или юридическое лицо, заинтересованное в предоставлении разрешения на условно разрешенный вид использования земельного участка или объекта капитального строительства (далее - разрешение на условно разрешенный вид использования), направляет заявление о предоставлении разрешения на условно разрешенный вид использования в Комиссию. Заявление о предоставлении разрешения на условно разрешенный вид использования может быть направлено в форме электронного документа, подписанного электронной подписью в соответствии с требованиями Федерального закона от 06.04.2011 № 63-ФЗ «Об электронной подписи».

2. Порядок предоставления разрешения на условно разрешенный вид использования земельного участка или объекта капитального строительства определен статьей 39 ГрК РФ.

3. Проект решения о предоставлении разрешения на условно разрешенный вид использования подлежит рассмотрению на общественных обсуждениях или публичных слушаниях, проводимых в порядке, установленном статьей 5.1 ГрК РФ, с учетом положений статьи 39 ГрК РФ.

12. Предоставление разрешения на отклонение от предельных параметров разрешенного строительства, реконструкции объектов капитального строительства

1. Правообладатели земельных участков, размеры которых меньше установленных градостроительным регламентом минимальных размеров

земельных участков либо конфигурация, инженерно-геологические или иные характеристики которых неблагоприятны для застройки, вправе обратиться за разрешениями на отклонение от предельных параметров разрешенного строительства, реконструкции объектов капитального строительства (далее также – разрешение на отклонение от предельных параметров).

2. Правообладатели земельных участков вправе обратиться за разрешениями на отклонение от предельных параметров разрешенного строительства, реконструкции объектов капитального строительства, если такое отклонение необходимо в целях однократного изменения одного или нескольких предельных параметров разрешенного строительства, реконструкции объектов капитального строительства, установленных градостроительным регламентом для конкретной территориальной зоны, не более чем на десять процентов.

3. Порядок предоставления разрешения на отклонение от предельных параметров определен статьей 40 ГрК РФ.

4. Проект решения о предоставлении разрешения на отклонение от предельных параметров подлежит рассмотрению на общественных обсуждениях или публичных слушаниях, проводимых в порядке, установленном статьей 5.1 ГрК РФ, с учетом положений статьи 39 ГрК РФ, за исключением случая, указанного в части 1.1 статьи 40 ГрК РФ.

Раздел 4. Положения о подготовке документации по планировке территории органами местного самоуправления

13. Общие положения о подготовке документации по планировке территории

1. Подготовка документации по планировке территории осуществляется в целях обеспечения устойчивого развития территорий, в том числе выделения элементов планировочной структуры, установления границ земельных участков, установления границ зон планируемого размещения объектов капитального строительства.

2. Подготовка документации по планировке территории осуществляется в соответствии с главой 5 ГрК РФ.

3. Состав и содержание документации по планировке территории определяется ГрК РФ.

Раздел 5. Положения о проведении общественных обсуждений или публичных слушаний по вопросам землепользования и застройки

14. Общие положения о порядке проведения общественных обсуждений или публичных слушаний в сфере градостроительной деятельности

1. В целях соблюдения права человека на благоприятные условия жизнедеятельности, прав и законных интересов правообладателей земельных участков и объектов капитального строительства по проектам правил землепользования и застройки, проектам планировки территории, проектам межевания территории, проектам, предусматривающим внесение изменений в один из указанных утвержденных документов, проектам решений о предоставлении разрешения на условно разрешенный вид использования земельного участка или объекта капитального строительства, проектам решений о предоставлении разрешения на отклонение от предельных параметров разрешенного строительства, реконструкции объектов капитального строительства в соответствии с уставом муниципального образования и (или) нормативным правовым актом представительного органа муниципального образования и с учетом положений ГрК РФ проводятся общественные обсуждения или публичные слушания, за исключением случаев, предусмотренных ГрК РФ и другими федеральными законами.

2. Порядок проведения общественных обсуждений или публичных слушаний определяется ГрК РФ, Уставом Новогольеланского сельского поселения Грибановского муниципального района Воронежской области и (или) нормативным правовым актом представительного органа муниципального образования.

Раздел 6. Положения о внесении изменений в Правила

15. Основания и порядок внесения изменений в Правила

1. Основания для рассмотрения вопроса о внесении изменений в настоящие Правила предусмотрены статьей 33 ГрК РФ.

2. Внесение изменений в Правила осуществляется в порядке, предусмотренном статьями 31 и 32 ГрК РФ, с учетом особенностей, установленных статьей 33 ГрК РФ.

Раздел 7. Положения о регулировании иных вопросов землепользования и застройки

16. Общие принципы регулирования иных вопросов землепользования и застройки на территории Новогольеланского сельского поселения Грибановского муниципального района Воронежской области

Иные вопросы землепользования и застройки на территории Новогольеланского сельского поселения Грибановского муниципального района Воронежской области регулируются законодательством Российской Федерации, Воронежской области, муниципальными правовыми актами Новогольеланского сельского поселения Грибановского муниципального района Воронежской области.

ЧАСТЬ II. КАРТА ГРАДОСТРОИТЕЛЬНОГО ЗОНИРОВАНИЯ**17. Карты градостроительного зонирования**



1. Карта градостроительного зонирования территории Новогольеланского сельского поселения Грибановского муниципального района Воронежской области.





ПРАВИЛА ЗЕМЛЕПОЛЬЗОВАНИЯ И ЗАСТРОЙКИ
Карта градостроительного зонирования территории
Новогольеланского сельского поселения Грибановского муниципального района
Воронежской области

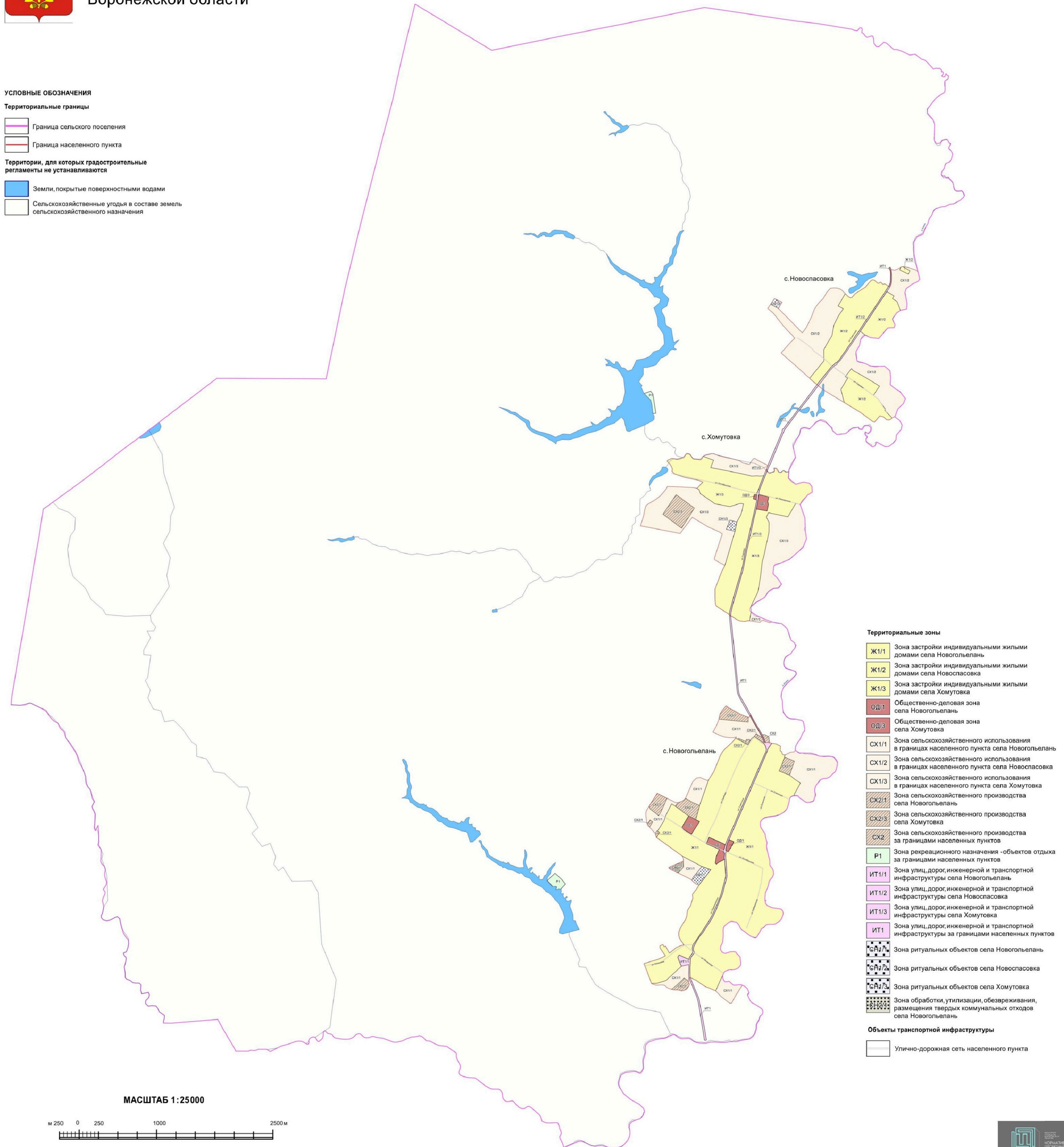
УСЛОВНЫЕ ОБОЗНАЧЕНИЯ

Территориальные границы

-  Граница сельского поселения
-  Граница населенного пункта

Территории, для которых градостроительные регламенты не устанавливаются


-  Земли, покрытые поверхностными водами
-  Сельскохозяйственные угодья в составе земель сельскохозяйственного назначения



Территориальные зоны

-  Ж1/1 Зона застройки индивидуальными жилыми домами села Новогольельань
 -  Ж1/2 Зона застройки индивидуальными жилыми домами села Новоспасовка
 -  Ж1/3 Зона застройки индивидуальными жилыми домами села Хомутовка
 -  ОД1 Общественно-деловая зона села Новогольельань
 -  ОД3 Общественно-деловая зона села Хомутовка
 -  СХ1/1 Зона сельскохозяйственного использования в границах населенного пункта села Новогольельань
 -  СХ1/2 Зона сельскохозяйственного использования в границах населенного пункта села Новоспасовка
 -  СХ1/3 Зона сельскохозяйственного использования в границах населенного пункта села Хомутовка
 -  СХ2/1 Зона сельскохозяйственного производства села Новогольельань
 -  СХ2/3 Зона сельскохозяйственного производства села Хомутовка
 -  СХ2 Зона сельскохозяйственного производства за границами населенных пунктов
 -  Р1 Зона рекреационного назначения - объектов отдыха за границами населенных пунктов
 -  ИТ1/1 Зона улиц, дорог, инженерной и транспортной инфраструктуры села Новогольельань
 -  ИТ1/2 Зона улиц, дорог, инженерной и транспортной инфраструктуры села Новоспасовка
 -  ИТ1/3 Зона улиц, дорог, инженерной и транспортной инфраструктуры села Хомутовка
 -  ИТ1 Зона улиц, дорог, инженерной и транспортной инфраструктуры за границами населенных пунктов
 -  Зона ритуальных объектов села Новогольельань
 -  Зона ритуальных объектов села Новоспасовка
 -  Зона ритуальных объектов села Хомутовка
 -  Зона обработки, утилизации, обезвреживания, размещения твердых коммунальных отходов села Новогольельань
- Объекты транспортной инфраструктуры**
-  Улично-дорожная сеть населенного пункта

МАСШТАБ 1:25000



2. Карта градостроительного зонирования с отображением зон с особыми условиями использования территории Новогольеланского сельского поселения Грибановского муниципального района Воронежской области.



ПРАВИЛА ЗЕМЛЕПОЛЬЗОВАНИЯ И ЗАСТРОЙКИ

Карта градостроительного зонирования с отображением зон с особыми условиями использования территории
Новогольеланского сельского поселения Грибановского муниципального района
Воронежской области

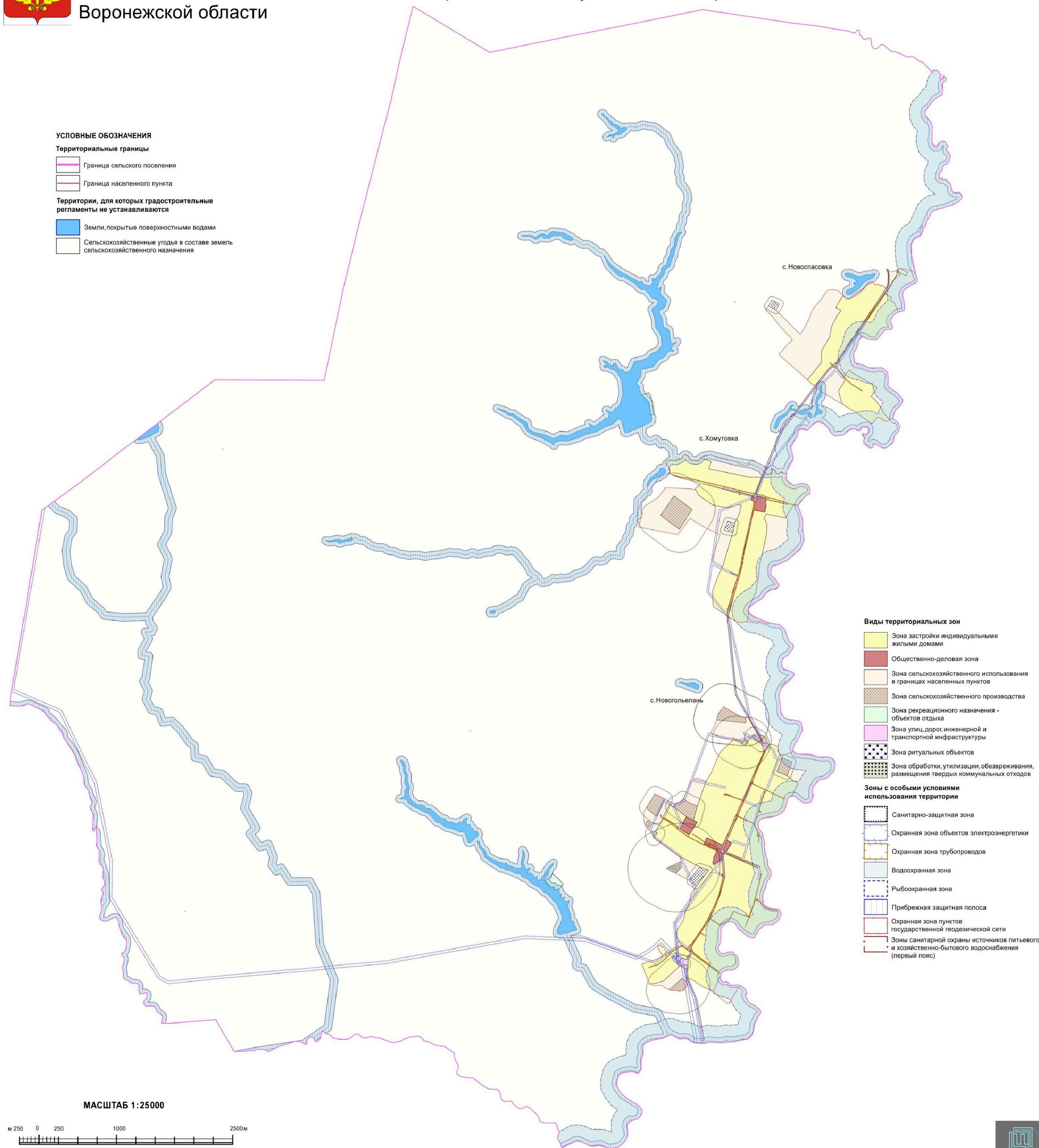
УСЛОВНЫЕ ОБОЗНАЧЕНИЯ

Территориальные границы

- Граница сельского поселения
- Граница населенного пункта

Территории, для которых градостроительные регламенты не устанавливаются

- Земли, покрытые поверхностными водами
- Сельскохозяйственные угодья в составе земель сельскохозяйственного назначения




Виды территориальных зон

- Зона застройки индивидуальными жилыми домами
- Общественно-деловая зона
- Зона сельскохозяйственного использования в границах населенных пунктов
- Зона сельскохозяйственного производства
- Зона рекреационного назначения - объектов отдыха
- Зона улиц, дорог, инженерной и транспортной инфраструктуры
- Зона ритуальных объектов
- Зона обработки, утилизации, обезвреживания, размещения твердых коммунальных отходов

Зоны с особыми условиями использования территории

- Санитарно-защитная зона
- Охранная зона объектов электроэнергетики
- Охранная зона трубопроводов
- Водоохранная зона
- Рыбоохранная зона
- Прибрежная защитная полоса
- Охранная зона пунктов государственной геодезической сети
- Зоны санитарной охраны источников питьевого и хозяйственно-бытового водоснабжения (первый пояс)

МАСШТАБ 1:25000



18. Перечень территориальных зон, установленных на карте градостроительного зонирования

1. Порядок установления территориальных зон определен статьей 34 ГрК РФ. На карте градостроительного зонирования установлены следующие виды территориальных зон:

Наименование территориальной зоны	Кодовое обозначение территориальной зоны
Жилые зоны	
Зона застройки индивидуальными жилыми домами	Ж1
Общественно-деловые зоны	
Общественно-деловая зона	ОД
Зоны инженерной и транспортной инфраструктуры	
Зона улиц, дорог, инженерной и транспортной инфраструктуры	ИТ1
Зоны сельскохозяйственного использования	
Зона сельскохозяйственного использования в границах населенных пунктов	СХ1
Зона сельскохозяйственного производства	СХ2
Зоны рекреационного назначения	
Зона рекреационного назначения - объектов отдыха	Р1
Зоны специального назначения	
Зона ритуальных объектов	СН1
Зона обработки, утилизации, обезвреживания, размещения твердых коммунальных отходов	СН2

2. Настоящими Правилами на территории Новогольшанского сельского поселения Грибановского муниципального района Воронежской области установлены следующие территориальные зоны:

Наименование территориальной зоны	Кодовое обозначение территориальной зоны
Жилые зоны	
Зона застройки индивидуальными жилыми домами села Новогольшань	Ж1/1
Зона застройки индивидуальными жилыми домами села Новоспасовка	Ж1/2
Зона застройки индивидуальными жилыми домами села Хомутовка	Ж1/3
Общественно-деловые зоны	
Общественно-деловая зона села Новогольшань	ОД1
Общественно-деловая зона села Хомутовка	ОД3
Зоны инженерной и транспортной инфраструктуры	
Зона улиц, дорог, инженерной и транспортной инфраструктуры села Новогольшань	ИТ1/1
Зона улиц, дорог, инженерной и транспортной инфраструктуры села Новоспасовка	ИТ1/2
Зона улиц, дорог, инженерной и транспортной инфраструктуры села Хомутовка	ИТ1/3
Зона улиц, дорог, инженерной и транспортной инфраструктуры за границами населенных пунктов	ИТ1

Наименование территориальной зоны	Кодовое обозначение территориальной зоны
Зоны сельскохозяйственного использования	
Зона сельскохозяйственного использования в границах населенного пункта села Новогольельань	CX1/1
Зона сельскохозяйственного использования в границах населенного пункта села Новоспасовка	CX1/2
Зона сельскохозяйственного использования в границах населенного пункта села Хомутовка	CX1/3
Зона сельскохозяйственного производства села Новогольельань	CX2/1
Зона сельскохозяйственного производства села Хомутовка	CX2/3
Зона сельскохозяйственного производства за границами населенных пунктов	CX2
Зоны рекреационного назначения	
Зона рекреационного назначения - объектов отдыха за границами населенных пунктов	P1
Зоны специального назначения	
Зона ритуальных объектов села Новогольельань	CH1/1
Зона ритуальных объектов села Новоспасовка	CH1/2
Зона ритуальных объектов села Хомутовка	CH1/3
Зона обработки, утилизации, обезвреживания, размещения твердых коммунальных отходов села Новогольельань	CH2/1

3. Сведения о границах территориальных зон, содержащие графическое описание местоположения границ территориальных зон, перечень координат характерных точек границ территориальных зон села Новогольельань, являются приложением № 1 к настоящим Правилам.

4. Сведения о границах территориальных зон, содержащие графическое описание местоположения границ территориальных зон, перечень координат характерных точек границ территориальных зон села Новоспасовка, являются приложением № 2 к настоящим Правилам.

5. Сведения о границах территориальных зон, содержащие графическое описание местоположения границ территориальных зон, перечень координат характерных точек границ территориальных зон села Хомутовка, являются приложением № 3 к настоящим Правилам.

6. Сведения о границах территориальных зон, содержащие графическое описание местоположения границ территориальных зон, перечень координат характерных точек границ территориальных зон, расположенных за

границами населенных пунктов на территории Новогольеланского сельского поселения, являются приложением № 4 к настоящим Правилам.

ЧАСТЬ III. ГРАДОСТРОИТЕЛЬНЫЕ РЕГЛАМЕНТЫ

19. Общие положения о градостроительном регламенте

1. Градостроительным регламентом определяется правовой режим земельных участков, равно как всего, что находится над и под поверхностью земельных участков и используется в процессе их застройки и последующей эксплуатации объектов капитального строительства.

2. Действие градостроительного регламента распространяется в равной мере на все земельные участки и объекты капитального строительства, расположенные в пределах границ территориальной зоны, обозначенной на карте градостроительного зонирования.

3. Земли и земельные участки, на которые действие градостроительных регламентов не распространяется или для которых градостроительные регламенты не устанавливаются, определены статьей 36 ГрК РФ.

20. Виды разрешенного использования

1. Разрешенное использование земельных участков и объектов капитального строительства может быть следующих видов:

- основные виды разрешенного использования;
- условно разрешенные виды использования;
- вспомогательные виды разрешенного использования,

допустимые только в качестве дополнительных по отношению к основным видам разрешенного использования и условно разрешенным видам использования и осуществляемые совместно с ними.

2. Виды разрешенного использования (далее – ВРИ) земельных участков в настоящих Правилах определяются в соответствии с приказом Федеральной службы государственной регистрации, кадастра и картографии от 10.11.2020 № П/0412 «Об утверждении классификатора видов разрешенного использования земельных участков».

21. Градостроительные регламенты территориальных зон

1. Градостроительные регламенты территориальных зон Ж1/1, Ж1/2, Ж1/3

№ п/п	Код ВРИ	Наименование ВРИ	Пределы (минимальные и (или) максимальные) размеры земельных участков, в том числе их площадь, м ²		Максимальный процент застройки в границах земельного участка	Пределное количество этажей или предельная высота зданий, строений, сооружений	Минимальные отступы от границ земельных участков в целях определения мест допустимого размещения зданий, строений, сооружений, за пределами которых запрещено строительство зданий, строений, сооружений
			min	max			
1	2.1	Для индивидуального жилищного строительства	400	5000	50%	3 этажа	3 метра
2	2.3	Блокированная жилая застройка	80	3000	50%	3 этажа	3 метра; 0 метров – при примыкании к соседним зданиям
3	2.2	Для ведения личного подсобного хозяйства (приусадебный земельный участок)	300	5000	30%	3 этажа	3 метра
4	1.19	Сенокосение	600	50000	0%	не подлежат установлению	
5	1.20	Выпас сельскохозяйственных животных	300	50000	0%	не подлежат установлению	
6	3.1.1	Предоставление коммунальных услуг	не подлежит установлению	5000		не подлежит установлению	
7	3.1.2	Административные здания организаций, обеспечивающих предоставление коммунальных услуг	не подлежат установлению		60%	3 этажа	3 метра
8	3.2.2	Оказание социальной помощи населению	не подлежат установлению		60%	3 этажа	3 метра
9	3.2.3	Оказание услуг связи	не подлежат установлению		60%	3 этажа	3 метра
10	3.4.1	Амбулаторно-поликлиническое обслуживание	не подлежат установлению		60%	3 этажа	3 метра
11	3.5.1	Дошкольное, начальное и среднее общее образование	не подлежат установлению			4 этажа	3 метра

№ п/п	Код ВРИ	Наименование ВРИ	Пределы (минимальные и (или) максимальные) размеры земельных участков, в том числе их площадь, м ²		Максимальный процент застройки в границах земельного участка	Пределное количество этажей или предельная высота зданий, строений, сооружений	Минимальные отступы от границ земельных участков в целях определения мест допустимого размещения зданий, строений, сооружений, за пределами которых запрещено строительство зданий, строений, сооружений
			min	max			
12	3.6.2.	Парки культуры и отдыха	не подлежат установлению				
13	5.1.3	Площадки для занятий спортом	не подлежат установлению				
14	9.3	Историко-культурная деятельность	не подлежат установлению				
15	11.0	Водные объекты	не подлежат установлению				
16	11.1	Общее пользование водными объектами	не подлежат установлению				
17	12.0	Земельные участки (территории) общего пользования	не подлежат установлению				
18	12.0.1	Улично-дорожная сеть	не подлежат установлению				
19	12.0.2	Благоустройство территории	не подлежат установлению				
УСЛОВНО РАЗРЕШЕННЫЕ ВИДЫ ИСПОЛЬЗОВАНИЯ ЗЕМЕЛЬНЫХ УЧАСТКОВ И ОБЪЕКТОВ КАПИТАЛЬНОГО СТРОИТЕЛЬСТВА							
20	3.3	Бытовое обслуживание	200	5000	60%	3 этажа	3 метра
21	3.6.1	Объекты культурно-досуговой деятельности	200	5000	60%	3 этажа	3 метра
22	3.7.1	Осуществление религиозных обрядов	не подлежат установлению				3 метра
23	3.8.1	Государственное управление	не подлежат установлению		60%	4 этажа	3 метра
24	3.10.1	Амбулаторное ветеринарное обслуживание	200	5000	60%	3 этажа	3 метра
25	4.1	Целовое управление	не подлежат установлению		60%	4 этажа	3 метра
26	4.4	Магазины	60	5000	60%	3 этажа	3 метра
27	4.5	Банковская и страховая деятельность	не подлежат установлению		60%	3 этажа	3 метра
28	4.6	Общественное питание	200	5000	50%	3 этажа	3 метра
29	4.7	Гостиничное обслуживание	600	не подлежит установлению	45%	4 этажа	6 метров
30	4.9	Служебные гаражи	не подлежит установлению	5000	60%	не подлежит установлению	3 метра

№ п/п	Код ВРИ	Наименование ВРИ	Пределы (минимальные и (или) максимальные) размеры земельных участков, в том числе их площадь, м ²		Максимальный процент застройки в границах земельного участка	Пределное количество этажей или предельная высота зданий, строений, сооружений	Минимальные отступы от границ земельных участков в целях определения мест допустимого размещения зданий, строений, сооружений, за пределами которых запрещено строительство зданий, строений, сооружений
			min	max			
31	5.1.2	Обеспечение занятий спортом в помещениях	не подлежат установлению		45%	не подлежат установлению	3 метра
32	6.4	Пищевая промышленность	не подлежат установлению	5000	не подлежат установлению	15 метров	3 метра
33	8.3	Обеспечение внутреннего правопорядка	не подлежат установлению				3 метра
34	13.1	Ведение огородничества	100	4500	0%	не подлежат установлению	
35	13.2	Ведение садоводства	400	2000	30%	3 этажа	3 метра

Ограничения использования земельных участков и объектов капитального строительства, устанавливаемые в соответствии с законодательством Российской Федерации, определяются пунктом 22 настоящих Правил.

2. Градостроительные регламенты территориальных зон ОД1, ОД3

№ п/п	Код ВРИ	Наименование ВРИ	Пределы (минимальные и (или) максимальные) размеры земельных участков, в том числе их площадь, м ²		Максимальный процент застройки в границах земельного участка	Пределное количество этажей или предельная высота зданий, строений, сооружений	Минимальные отступы от границ земельных участков в целях определения мест допустимого размещения зданий, строений, сооружений, за пределами которых запрещено строительство зданий, строений, сооружений
			min	max			
1	3.1.1	Предоставление коммунальных услуг	не подлежат установлению	5000	не подлежат установлению		

ОСНОВНЫЕ ВИДЫ РАЗРЕШЕННОГО ИСПОЛЬЗОВАНИЯ ЗЕМЕЛЬНЫХ УЧАСТКОВ И ОБЪЕКТОВ КАПИТАЛЬНОГО СТРОИТЕЛЬСТВА

№ п/п	Код ВРИ	Наименование ВРИ	Пределы (минимальные и (или) максимальные) размеры земельных участков, в том числе их площадь, м ²		Максимальный процент застройки в границах земельного участка	Пределное количество этажей или предельная высота зданий, строений, сооружений	Минимальные отступы от границ земельных участков в целях определения мест допустимого размещения зданий, строений, сооружений, за пределами которых запрещено строительство зданий, строений, сооружений
			min	max			
2	3.1.2	Административные здания организаций, обеспечивающих предоставление коммунальных услуг	не подлежат установлению		60%	не подлежит установлению	3 метра
3	3.2.2	Оказание социальной помощи населению	не подлежат установлению		60%	не подлежит установлению	6 метров
4	3.2.3	Оказание услуг связи	не подлежат установлению		60%	не подлежит установлению	6 метров
5	3.3	Бытовое обслуживание	200	не подлежит установлению	60%	не подлежит установлению	6 метров
6	3.4.1	Амбулаторно-поликлиническое обслуживание	не подлежат установлению			не подлежит установлению	6 метров
7	3.5.1	Дошкольное, начальное и среднее общее образование	не подлежат установлению			4 этажа	6 метров
8	3.6.1	Объекты культурно-досуговой деятельности	не подлежат установлению		60%	не подлежит установлению	6 метров
9	3.6.2.	Парки культуры и отдыха	не подлежат установлению				
10	3.7.1	Осуществление религиозных обрядов	не подлежат установлению				6 метров
11	3.7.2	Религиозное управление и образование	не подлежат установлению				6 метров
12	3.8.1	Государственное управление	не подлежат установлению		60%	не подлежит установлению	6 метров
13	3.10.1	Амбулаторное ветеринарное обслуживание	не подлежат установлению		60%	3 этажа	3 метра
14	4.1	Деловое управление	не подлежат установлению		50%	не подлежит установлению	6 метров
15	4.3	Рынки	не подлежат установлению		45%	не подлежит установлению	6 метров
16	4.4	Магазины	200	не подлежат	60%	не подлежит	3 метра

№ п/п	Код ВРИ	Наименование ВРИ	Пределы (минимальные и (или) максимальные) размеры земельных участков, в том числе их площадь, м ²		Максимальный процент застройки в границах земельного участка	Пределное количество этажей или предельная высота зданий, строений, сооружений	Минимальные отступы от границ земельных участков в целях определения мест допустимого размещения зданий, строений, сооружений, за пределами которых запрещено строительство зданий, строений, сооружений
			min	max			
17	4.5	Банковская и страховая деятельность	не подлежат установлению	установлению	60%	установлению	6 метров
18	4.6	Общественное питание	400	не подлежит установлению	50%	не подлежит установлению	6 метров
19	4.9	Служебные гаражи	не подлежат установлению	установлению			3 метра
20	5.1.2	Обеспечение занятий спортом в помещениях	не подлежат установлению	установлению	45%	не подлежит установлению	6 метров
21	5.1.3	Площадки для занятий спортом	не подлежат установлению	установлению			
22	5.1.4	Оборудованные площадки для занятий спортом	не подлежат установлению	установлению			3 метра
23	8.3	Обеспечение внутреннего правопорядка	не подлежат установлению	установлению			3 метра
24	9.3	Историко-культурная деятельность	не подлежат установлению	установлению			
25	12.0	Земельные участки (территории) общего пользования	не подлежат установлению	установлению			
26	12.0.1	Улично-дорожная сеть	не подлежат установлению	установлению			
27	12.0.2	Благоустройство территории	не подлежат установлению	установлению			
УСЛОВНО РАЗРЕШЕННЫЕ ВИДЫ ИСПОЛЬЗОВАНИЯ ЗЕМЕЛЬНЫХ УЧАСТКОВ И ОБЪЕКТОВ КАПИТАЛЬНОГО СТРОИТЕЛЬСТВА							
28	2.1	Для индивидуального жилищного строительства	300	1000	50%	3 этажа	3 метра
29	2.2	Для ведения личного подсобного хозяйства (приусадебный земельный участок)	300	5000	40%	3 этажа	3 метра
30	2.3	Блокированная жилая застройка	80	3000	50%	3 этажа	3 метра; 0 метров – при примыкании к соседним зданиям
31	4.9.1.3	Автомобильные мойки	не подлежат установлению	установлению		1 этаж	3 метра

№ п/п	Код ВРИ	Наименование ВРИ	Предельные (минимальные и (или) максимальные) размеры земельных участков, в том числе их площадь, м ²		Максимальный процент застройки в границах земельного участка	Предельное количество этажей или предельная высота зданий, строений, сооружений	Минимальные отступы от границ земельных участков в целях определения мест допустимого размещения зданий, строений, сооружений, за пределами которых запрещено строительство зданий, строений, сооружений
			min	max			
32	6.4	Пищевая промышленность	400	5000	50%	15 метров	3 метра

Ограничения использования земельных участков и объектов капитального строительства, устанавливаемые в соответствии с законодательством Российской Федерации, определяются пунктом 22 настоящих Правил.

3. Градостроительные регламенты территориальных зон ИТ1/1, ИТ1/2, ИТ1/3, ИТ1

№ п/п	Код ВРИ	Наименование ВРИ	Предельные (минимальные и (или) максимальные) размеры земельных участков, в том числе их площадь, м ²		Максимальный процент застройки в границах земельного участка	Предельное количество этажей или предельная высота зданий, строений, сооружений	Минимальные отступы от границ земельных участков в целях определения мест допустимого размещения зданий, строений, сооружений, за пределами которых запрещено строительство зданий, строений, сооружений
			min	max			
ОСНОВНЫЕ ВИДЫ РАЗРЕШЕННОГО ИСПОЛЬЗОВАНИЯ ЗЕМЕЛЬНЫХ УЧАСТКОВ И ОБЪЕКТОВ КАПИТАЛЬНОГО СТРОИТЕЛЬСТВА							
1	7.2.1	Размещение автомобильных дорог	не подлежат установлению				
2	7.2.2	Обслуживание перевозок пассажиров	не подлежат установлению				3 метра
3	7.2.3	Стоянки транспорта общего пользования	не подлежат установлению				
4	3.1.1	Предоставление коммунальных услуг	не подлежат установлению				

№ п/п	Код ВРИ	Наименование ВРИ	Предельные (минимальные и (или) максимальные) размеры земельных участков, в том числе их площадь, м ²		Максимальный процент застройки в границах земельного участка	Предельное количество этажей или предельная высота зданий, строений, сооружений	Минимальные отступы от границ земельных участков в целях определения мест допустимого размещения зданий, строений, сооружений, за пределами которых запрещено строительство зданий, строений, сооружений
			min	max			
5	12.0	Земельные участки (территории) общего пользования	не подлежат установлению				
6	12.0.1	Улично-дорожная сеть	не подлежат установлению				
7	12.0.2	Благоустройство территории	не подлежат установлению				
УСЛОВНО РАЗРЕШЕННЫЕ ВИДЫ ИСПОЛЬЗОВАНИЯ ЗЕМЕЛЬНЫХ УЧАСТКОВ И ОБЪЕКТОВ КАПИТАЛЬНОГО СТРОИТЕЛЬСТВА							
8	4.9.1	Объекты дорожного сервиса	не подлежат установлению				3 метра

Ограничения использования земельных участков и объектов капитального строительства, устанавливаемые в соответствии с законодательством Российской Федерации, определяются пунктом 22 настоящих Правил.

4. Градостроительные регламенты территориальных зон СХ1/1, СХ1/2, СХ1/3

№ п/п	Код ВРИ	Наименование ВРИ	Предельные (минимальные и (или) максимальные) размеры земельных участков, в том числе их площадь, м ²		Максимальный процент застройки в границах земельного участка	Предельное количество этажей или предельная высота зданий, строений, сооружений	Минимальные отступы от границ земельных участков в целях определения мест допустимого размещения зданий, строений, сооружений, за пределами которых запрещено строительство зданий, строений, сооружений
			min	max			
ОСНОВНЫЕ ВИДЫ РАЗРЕШЕННОГО ИСПОЛЬЗОВАНИЯ ЗЕМЕЛЬНЫХ УЧАСТКОВ И ОБЪЕКТОВ КАПИТАЛЬНОГО СТРОИТЕЛЬСТВА							
1	1.2	Выращивание зерновых и иных сельскохозяйственных культур	не подлежат установлению				
2	1.3	Овощеводство	не подлежат установлению				
3	1.4	Выращивание тонизирующих.	не подлежат установлению				

№ п/п	Код ВРИ	Наименование ВРИ	Предельные (минимальные и (или) максимальные) размеры земельных участков, в том числе их площадь, м ²		Максимальный процент застройки в границах земельного участка	Предельное количество этажей или предельная высота зданий, строений, сооружений	Минимальные отступы от границ земельных участков в целях определения мест допустимого размещения зданий, строений, сооружений, за пределами которых запрещено строительство зданий, строений, сооружений
			min	max			
		лекарственных, цветочных культур					
4	1.5	Садоводство	не подлежат установлению				
5	1.12	Пчеловодство	не подлежат установлению				
6	1.13	Рыбоводство	не подлежат установлению				
7	1.14	Научное обеспечение сельского хозяйства	не подлежат установлению				
8	1.16	Ведение личного подсобного хозяйства на полевых участках	не подлежат установлению				
9	1.17	Питомники	не подлежат установлению				
10	1.19	Сенокосение	не подлежат установлению				
11	1.20	Выпас сельскохозяйственных животных	не подлежат установлению				
12	3.1.1	Предоставление коммунальных услуг	не подлежат установлению				
13	11.0	Водные объекты	не подлежат установлению				
14	11.1	Общее пользование водными объектами	не подлежат установлению				
15	12.0	Земельные участки (территории) общего пользования	не подлежат установлению				
16	12.0.1	Улично-дорожная сеть	не подлежат установлению				
17	12.0.2	Благоустройство территории	не подлежат установлению				
18	13.1	Ведение огородничества	100	4500	0%	не подлежат установлению	
УСЛОВНО РАЗРЕШЕННЫЕ ВИДЫ ИСПОЛЬЗОВАНИЯ ЗЕМЕЛЬНЫХ УЧАСТКОВ И ОБЪЕКТОВ КАПИТАЛЬНОГО СТРОИТЕЛЬСТВА							
19	1.15	Хранение и переработка сельскохозяйственной продукции	не подлежат установлению				3 метра
20	5.4	Причалы для маломерных судов	не подлежат установлению				
21	6.8	Связь	не подлежат установлению				3 метра

Ограничения использования земельных участков и объектов капитального строительства, устанавливаемые в соответствии с законодательством Российской Федерации, определяются пунктом 22 настоящих Правил.

5. Градостроительные регламенты территориальных зон СХ2/1, СХ2/3, СХ2

№ п/п	Код ВРИ	Наименование ВРИ	Предельные (минимальные и (или) максимальные) размеры земельных участков, в том числе их площадь, м ²		Максимальный процент застройки в границах земельного участка	Предельное количество этажей или предельная высота зданий, строений, сооружений	Минимальные отступы от границ земельных участков в целях определения мест допустимого размещения зданий, строений, сооружений, за пределами которых запрещено строительство зданий, строений, сооружений
			min	max			
ОСНОВНЫЕ ВИДЫ РАЗРЕШЕННОГО ИСПОЛЬЗОВАНИЯ ЗЕМЕЛЬНЫХ УЧАСТКОВ И ОБЪЕКТОВ КАПИТАЛЬНОГО СТРОИТЕЛЬСТВА							
1	1.1	Растенневодство	не подлежат установлению				
2	1.12	Пчеловодство	не подлежат установлению				
3	1.13	Рыбоводство	не подлежат установлению				
4	1.15	Хранение и переработка сельскохозяйственной продукции	не подлежат установлению				3 метра
5	1.16	Ведение личного подсобного хозяйства на полевых участках	не подлежат установлению				
6	1.17	Питомники	не подлежат установлению				
7	1.18	Обеспечение сельскохозяйственного производства	не подлежат установлению				3 метра
8	3.1.1	Предоставление коммунальных услуг	не подлежат установлению				
9	3.9.3	Проведение научных испытаний	не подлежат установлению				3 метра
10	4.1	Деловое управление	не подлежат установлению		50%	не подлежит установлению	3 метра
11	4.4	Магазины	не подлежат установлению 5000		50%	не подлежит установлению	3 метра
12	4.9.1.1	Заправка транспортных средств	не подлежат установлению			1 этаж	3 метра
13	6.9	Склад	не подлежат установлению		60%	не подлежит	3 метра

№ п/п	Код ВРИ	Наименование ВРИ	Пределы (минимальные и (или) максимальные) размеры земельных участков, в том числе их площадь, м ²		Максимальный процент застройки в границах земельного участка	Пределное количество этажей или предельная высота зданий, строений, сооружений	Минимальные отступы от границ земельных участков в целях определения мест допустимого размещения зданий, строений, сооружений, за пределами которых запрещено строительство зданий, строений, сооружений
			min	max			
14	6.9.1	Складские площадки	не подлежат установлению		установлению	установлению	
15	8.3	Обеспечение внутреннего правопорядка	не подлежат установлению				
16	9.3	Историко-культурная деятельность	не подлежат установлению				
17	11.1	Общее пользование водными объектами	не подлежат установлению				
18	12.0	Земельные участки (территории) общего пользования	не подлежат установлению				
19	12.0.2	Благоустройство территории	не подлежат установлению				
УСЛОВНО РАЗРЕШЕННЫЕ ВИДЫ ИСПОЛЬЗОВАНИЯ ЗЕМЕЛЬНЫХ УЧАСТКОВ И ОБЪЕКТОВ КАПИТАЛЬНОГО СТРОИТЕЛЬСТВА							
20	1.7	Животноводство	не подлежат установлению				3 метра
21	5.3	Охота и рыбалка	не подлежат установлению				
22	6.4	Пищевая промышленность	не подлежат установлению				3 метра
23	11.2	Специальное пользование водными объектами	не подлежат установлению				

Ограничения использования земельных участков и объектов капитального строительства, устанавливаемые в соответствии с законодательством Российской Федерации, определяются пунктом 22 настоящих Правил.

6. Градостроительный регламент территориальной зоны Р1

№ п/п	Код ВРИ	Наименование ВРИ	Предельные (минимальные и (или) максимальные) размеры земельных участков, в том числе их площадь, м ²		Максимальный процент застройки в границах земельного участка	Предельное количество этажей или предельная высота зданий, строений, сооружений	Минимальные отступы от границ земельных участков в целях определения мест допустимого размещения зданий, строений, сооружений, за пределами которых запрещено строительство зданий, строений, сооружений
			min	max			
ОСНОВНЫЕ ВИДЫ РАЗРЕШЕННОГО ИСПОЛЬЗОВАНИЯ ЗЕМЕЛЬНЫХ УЧАСТКОВ И ОБЪЕКТОВ КАПИТАЛЬНОГО СТРОИТЕЛЬСТВА							
1	3.6.2.	Парки культуры и отдыха	не подлежат установлению				
2	5.1.3	Площадки для занятий спортом	не подлежат установлению				
3	5.2	Природно-познавательный туризм	не подлежат установлению				
4	5.4	Причалы для маломерных судов	не подлежат установлению				
5	9.1	Охрана природных территорий	не подлежат установлению				
6	9.3	Историко-культурная деятельность	не подлежат установлению				
7	11.1	Общее пользование водными объектами	не подлежат установлению				
8	12.0.1	Улично-дорожная сеть	не подлежат установлению				
9	12.0.2	Благоустройство территории	не подлежат установлению				
10	3.1.1	Предоставление коммунальных услуг	не подлежат установлению				
УСЛОВНО РАЗРЕШЕННЫЕ ВИДЫ ИСПОЛЬЗОВАНИЯ ЗЕМЕЛЬНЫХ УЧАСТКОВ И ОБЪЕКТОВ КАПИТАЛЬНОГО СТРОИТЕЛЬСТВА							
11	3.6.1	Объекты культурно-досуговой деятельности	200	3000	45%	не подлежит установлению	3 метра
12	3.7.1	Осуществление религиозных обрядов	не подлежат установлению				3 метра
13	5.1.4	Оборудованные площадки для занятий спортом	не подлежат установлению				3 метра

Ограничения использования земельных участков и объектов капитального строительства, устанавливаемые в соответствии с законодательством Российской Федерации, определяются пунктом 22 настоящих Правил.

7. Градостроительные регламенты территориальных зон СН1/1, СН1/2, СН1/3

№ п/п	Код ВРИ	Наименование ВРИ	Предельные (минимальные и (или) максимальные) размеры земельных участков, в том числе их площадь, м ²		Максимальный процент застройки в границах земельного участка	Предельное количество этажей или предельная высота зданий, строений, сооружений	Минимальные отступы от границ земельных участков в целях определения мест допустимого размещения зданий, строений, сооружений, за пределами которых запрещено строительство зданий, строений, сооружений
			min	max			
ОСНОВНЫЕ ВИДЫ РАЗРЕШЕННОГО ИСПОЛЬЗОВАНИЯ ЗЕМЕЛЬНЫХ УЧАСТКОВ И ОБЪЕКТОВ КАПИТАЛЬНОГО СТРОИТЕЛЬСТВА							
1	12.1	Ритуальная деятельность	не подлежат установлению	400000	не подлежат установлению	3 метра	
2	9.3	Историко-культурная деятельность	не подлежат установлению				
3	12.0	Земельные участки (территории) общего пользования	не подлежат установлению				
4	12.0.1	Улично-дорожная сеть	не подлежат установлению				
5	12.0.2	Благоустройство территории	не подлежат установлению				
6	3.1.1	Предоставление коммунальных услуг	не подлежат установлению				
7	8.3	Обеспечение внутреннего правопорядка	не подлежат установлению			3 метра	
УСЛОВНО РАЗРЕШЕННЫЕ ВИДЫ ИСПОЛЬЗОВАНИЯ ЗЕМЕЛЬНЫХ УЧАСТКОВ И ОБЪЕКТОВ КАПИТАЛЬНОГО СТРОИТЕЛЬСТВА							
8	3.7.1	Осуществление религиозных обрядов	не подлежат установлению			3 метра	

Ограничения использования земельных участков и объектов капитального строительства, устанавливаемые в соответствии с законодательством Российской Федерации, определяются пунктом 22 настоящих Правил.

8. Градостроительный регламент территориальной зоны СН2/1

№ п/п	Код ВРИ	Наименование ВРИ	Предельные (минимальные и (или) максимальные) размеры земельных участков, в том числе их площадь, м ²		Максимальный процент застройки в границах земельного участка	Предельное количество этажей или предельная высота зданий, строений, сооружений	Минимальные отступы от границ земельных участков в целях определения мест допустимого размещения зданий, строений, сооружений, за пределами которых запрещено строительство зданий, строений, сооружений
			min	max			
ОСНОВНЫЕ ВИДЫ РАЗРЕШЕННОГО ИСПОЛЬЗОВАНИЯ ЗЕМЕЛЬНЫХ УЧАСТКОВ И ОБЪЕКТОВ КАПИТАЛЬНОГО СТРОИТЕЛЬСТВА							
1	12.2	Специальная деятельность	не подлежат установлению				
2	3.1.1	Предоставление коммунальных услуг	не подлежат установлению				
УСЛОВНО РАЗРЕШЕННЫЕ ВИДЫ ИСПОЛЬЗОВАНИЯ ЗЕМЕЛЬНЫХ УЧАСТКОВ И ОБЪЕКТОВ КАПИТАЛЬНОГО СТРОИТЕЛЬСТВА							
3	Не устанавливаются						

Ограничения использования земельных участков и объектов капитального строительства, устанавливаемые в соответствии с законодательством Российской Федерации, определяются пунктом 22 настоящих Правил.

22. Ограничения использования земельных участков и объектов капитального строительства, устанавливаемые в соответствии с законодательством Российской Федерации

1. На территории Новогольшанского сельского поселения Грибановского муниципального района Воронежской области располагаются следующие зоны с особыми условиями использования территории:

- 1) охранная зона объектов электроэнергетики (объектов электросетевого хозяйства и объектов по производству электрической энергии);
- 2) охранная зона трубопроводов (газопроводов, нефтепроводов и нефтепродуктопроводов, аммиакопроводов);
- 3) водоохранная (рыбоохранная) зона;

- 4) прибрежная защитная полоса;
- 5) зоны санитарной охраны источников питьевого и хозяйственно-бытового водоснабжения, а также устанавливаемые в случаях, предусмотренных Водным кодексом Российской Федерации, в отношении подземных водных объектов зоны специальной охраны;
- 6) санитарно-защитная зона;
- 7) охранный зона пунктов государственной геодезической сети, государственной нивелирной сети и государственной гравиметрической сети.

2. Ограничения для зон с особыми условиями использования территории установлены в соответствии с действующими нормативами.

№ п/п	Вид зоны	Ограничения в использовании земельных участков и объектов капитального строительства	Основания установления ограничений
1	Охранный зона объектов электроэнергетики (объектов электросетевого хозяйства и объектов по производству электрической энергии)	<p>1. В охранных зонах объектов электросетевого хозяйства, размещенных на земельных участках, запрещается осуществлять любые действия, которые могут нарушить безопасную работу объектов электросетевого хозяйства, в том числе привести к их повреждению или уничтожению, и (или) повлечь причинение вреда жизни, здоровью граждан и имуществу физических или юридических лиц, а также повлечь нанесение экологического ущерба и возникновение пожаров, в том числе:</p> <ul style="list-style-type: none"> - набрасывать на провода и опоры воздушных линий электропередачи посторонние предметы, а также подниматься на опоры воздушных линий электропередачи; - размещать любые объекты и предметы (материалы) в пределах созданных в соответствии с требованиями нормативно-технических документов проходов и подъездов для доступа к объектам электросетевого хозяйства, а также проводить любые работы и возводить сооружения, которые могут препятствовать доступу к объектам электросетевого хозяйства, без создания необходимых для такого доступа проходов и подъездов; 	<p>Постановление Правительства Российской Федерации от 24.02.2009 № 160 «О порядке установления охранных зон объектов электросетевого хозяйства и особых условий использования земельных участков, расположенных в границах таких зон»</p> <p>Постановление Правительства Российской Федерации от 18.11.2013 № 1033 «О порядке установления охранных зон объектов по производству электрической энергии и особых условий использования земельных участков, расположенных в границах таких зон»</p>

- находиться в пределах огороженной территории и помещениях распределительных устройств и подстанций, открывать двери и люки распределительных устройств и подстанций, производить переключения и подключения в электрических сетях (указанное требование не распространяется на работников, занятых выполнением разрешённых в установленном порядке работ), разводить огонь в пределах охраняемых зон вводных и распределительных устройств, подстанций, воздушных линий электропередачи, а также в охраняемых зонах кабельных линий электропередачи;
 - размещать свалки;
 - производить работы ударными механизмами, сбрасывать тяжести массой свыше 5 тонн, производить сброс и слив едких и коррозионных веществ и горюче-смазочных материалов (в охраняемых зонах подземных кабельных линий электропередачи).
2. Для объектов электросетевого хозяйства напряжением свыше 1000 вольт, помимо действий, предусмотренных пунктом 1, запрещается:
- складировать или размещать хранилища любых, в том числе горюче-смазочных материалов;
 - размещать детские и спортивные площадки, стадионы, рынки, торговые точки, полевые станы, загоны для скота, гаражи и стоянки всех видов машин и механизмов, проводить любые мероприятия, связанные с большим скоплением людей, не занятых выполнением разрешённых в установленном порядке работ (в охраняемых зонах воздушных линий электропередачи);
 - использовать (запускать) любые летательные аппараты, в том числе воздушных змеев, спортивные модели летательных аппаратов (в охраняемых зонах воздушных линий электропередачи);
 - бросать якоря с судов и осуществлять их проход с отданными якорями, цепями, лотами, волокушами и тралями (в охраняемых зонах подводных кабельных линий электропередачи);
 - осуществлять проход судов с поднятыми стрелами кранов и других механизмов (в охраняемых зонах воздушных линий электропередачи).

3. Без письменного решения о согласовании сетевой организации

	<p>запрещается:</p> <ul style="list-style-type: none"> - строительство, капитальный ремонт, реконструкция или снос зданий и сооружений; - горные, взрывные, мелноративные работы, в том числе связанные с временным затоплением земель; - посадка и вырубка деревьев и кустарников; - дноуглубительные, землечерпальные и погрузочно-разгрузочные работы, добыча рыбы, других водных животных и растений придонными орудиями лова, устройство водопоев, колка и заготовка льда (в охранных зонах подводных кабельных линий электропередачи); - проход судов, у которых расстояние по вертикали от верхнего крайнего габарита с грузом или без груза до нижней точки провеса проводов переходов воздушных линий электропередачи через водоемы менее минимально допустимого расстояния, в том числе с учётом максимального уровня подъёма воды при паводке; - проезд машин и механизмов, имеющих общую высоту с грузом или без груза от поверхности дороги более 4,5 метра (в охранных зонах воздушных линий электропередачи); - земляные работы на глубине более 0,3 метра (на спахиваемых землях на глубине более 0,45 метра), а также планировка грунта (в охранных зонах подземных кабельных линий электропередачи); - полив сельскохозяйственных культур в случае, если высота струи воды может составить свыше 3 метров (в охранных зонах воздушных линий электропередачи); - полевые сельскохозяйственные работы с применением сельскохозяйственных машин и оборудования высотой более 4 метров (в охранных зонах воздушных линий электропередачи) или полевые сельскохозяйственные работы, связанные с вспашкой земли (в охранных зонах кабельных линий электропередачи). <p>4. Для объектов электросетевого хозяйства напряжением до 1000 вольт, помимо действий, предусмотренных пунктом 3, без письменного решения о согласовании сетевых организаций запрещается:</p> <ul style="list-style-type: none"> - размещать детские и спортивные площадки, стадионы, рынки, торговые точки, полевые станы, загоны для скота, гаражи и стоянки всех видов машин и механизмов, садовые, огородные земельные
--	--

участки и иные объекты недвижимости, расположенные в границах территории ведения гражданами садоводства или огородничества для собственных нужд объекты жилищного строительства, в том числе индивидуального (в охранных зонах воздушных линий электропередачи);

- складировать или размещать хранилища любых, в том числе горюче-смазочных материалов;

- устраивать причалы для стоянки судов, барж и плавучих кранов, бросать якоря с судов и осуществлять их проход с отданными якорями, цепями, лотами, волокушами и тралями (в охранных зонах подводных кабельных линий электропередачи).

5. В охранных зонах объектов по производству электрической энергии запрещается осуществлять действия, которые могут нарушить безопасную работу объектов, в том числе привести к их повреждению или уничтожению и (или) повлечь причинение вреда жизни, здоровью граждан и имуществу физических или юридических лиц, а также нанесение вреда окружающей среде и возникновение пожаров и чрезвычайных ситуаций, а именно:

- убирать, перемещать, засыпать и повреждать предупреждающие знаки;

- размещать кладбища, скотомогильники, захоронения отходов производства и потребления, радиоактивных, химических, взрывчатых, токсичных, отравляющих и ядовитых веществ;

- производить сброс и слив едких и коррозионных веществ, в том числе растворов кислот, щелочей и солей, а также горюче-смазочных материалов;

- разводить огонь и размещать какие-либо открытые или закрытые источники огня;

- проводить работы, размещать объекты и предметы, возводить сооружения, которые могут препятствовать доступу к объектам, без создания необходимых для такого доступа проходов и подъездов;

- производить работы ударными механизмами, сбрасывать тяжести массой свыше 5 тонн;

- складировать любые материалы, в том числе взрывоопасные, пожароопасные и горюче-смазочные.

6. Без письменного согласования владельцев объектов по

		<p>производству электрической энергии запрещается:</p> <ul style="list-style-type: none"> - размещать детские и спортивные площадки, стадионы, рынки, торговые точки, полевые станы, загоны для скота, гаражи и стоянки всех видов машин и механизмов; - проводить любые мероприятия, связанные с пребыванием людей, не занятых выполнением работ, разрешенных в установленном порядке; - осуществлять горные, взрывные, мелноративные работы, в том числе связанные с временным затоплением земель. 	
2	<p>Охранная зона трубопроводов (газопроводов, нефтепроводов и нефтепродуктопроводов, аммиакопроводов)</p>	<p>1. В охранных зонах трубопроводов запрещается производить всякого рода действия, могущие нарушить нормальную эксплуатацию трубопроводов либо привести к их повреждению, в частности:</p> <ul style="list-style-type: none"> - перемещать, засыпать и ломать опознавательные и сигнальные знаки, контрольно - измерительные пункты; - открывать люки, калитки и двери необслуживаемых усилительных пунктов кабельной связи, ограждений узлов линейной арматуры, станций катодной и дренажной защиты, линейных и смотровых колодцев и других линейных устройств, открывать и закрывать краны и задвижки, отключать или включать средства связи, энергоснабжения и телемеханики трубопроводов; - устраивать всякого рода свалки, выливать растворы кислот, солей и щелочей; - разрушать берегоукрепительные сооружения, водопропускные устройства, земляные и иные сооружения (устройства), предохраняющие трубопроводы от разрушения, а прилегающую территорию и окружающую местность - от аварийного разлива транспортируемой продукции; - бросать якоря, проходить с отдаленными якорями, цепями, лотами, волокушами и тралами, производить дноуглубительные и землечерпальные работы; - разводить огонь и размещать какие-либо открытые или закрытые источники огня. <p>2. В охранных зонах трубопроводов без письменного разрешения предпринять трубопроводного транспорта запрещается:</p> <ul style="list-style-type: none"> - возводить любые постройки и сооружения; на расстоянии ближе 1000 м от оси аммиакопровода запрещается: строить коллективные 	<p>Федеральный закон от 31.03.1999 № 69-ФЗ «О газоснабжении в Российской Федерации»</p> <p>«Правила охраны магистральных трубопроводов», утвержденные Минтопэнерго РФ 29.04.1992, Постановлением Госгортехнадзора РФ от 22.04.1992 № 9</p> <p>Постановление Госгортехнадзора Российской Федерации от 23.11.1994 № 61 «О распространении «Правил охраны магистральных трубопроводов» на магистральные аммиакопроводы»</p> <p>Постановление Правительства РФ от 08.09.2017 № 1083 «Об утверждении Правил охраны магистральных газопроводов и внесении изменений в Положение о представлении в федеральный орган исполнительной власти (его территориальные органы), уполномоченный Правительством Российской Федерации на осуществление государственного кадастрового учета, государственной регистрации прав, ведение Единого государственного реестра недвижимости и предоставление сведений, содержащихся в Едином государственном реестре недвижимости, федеральными</p>

	<p>сады с жилыми домами, устраивать массовые спортивные соревнования, соревнования с участием зрителей, купания, массовый отдых людей, любительское рыболовство, расположение временных полевых жилищ и станов любого назначения, загоны для скота.</p> <ul style="list-style-type: none"> - высаживать деревья и кустарники всех видов, складировать корма, удобрения, материалы, сено и солому, располагать коновязи, содержать скот, выделять рыбопромысловые участки, производить добычу рыбы, а также водных животных и растений, устраивать водопой, производить колку и заготовку льда. - сооружать проезды и переезды через трассы трубопроводов, устраивать стоянки автомобильного транспорта, тракторов и механизмов, размещать сады и огороды. - производить мелноративные земляные работы, сооружать оросительные и осушительные системы; - производить всякого рода открытые и подземные, горные, строительные, монтажные и взрывные работы, планировку грунта. <p>3. В охранных зонах магистральных газопроводов запрещается:</p> <ul style="list-style-type: none"> - перемещать, засыпать, повреждать и разрушать контрольно-измерительные и контрольно-диагностические пункты, предупредительные надписи, опознавательные и сигнальные знаки местонахождения магистральных газопроводов; - открывать двери и люки необслуживаемых усилительных пунктов на кабельных линиях связи, калитки ограждений узлов линейной арматуры, двери установок электрохимической защиты, люки линейных и смотровых колодцев, открывать и закрывать краны, задвижки, отключать и включать средства связи, энергоснабжения, устройства телемеханики магистральных газопроводов; - устраивать свалки, осуществлять сброс и слив едких и коррозионно-агрессивных веществ и горюче-смазочных материалов; - складировать любые материалы, в том числе горюче-смазочные, или размещать хранилища любых материалов; - повреждать берегозащитные, водовыпускные сооружения, земляные и иные сооружения (устройства), предохраняющие магистральный газопровод от разрушения; - осуществлять постановку судов и плавучих объектов на якорь, добычу морских млекопитающих, рыболовство придонными 	<p>органами исполнительной власти, органами государственной власти субъектов Российской Федерации и органами местного самоуправления дополнительных сведений, воспроизводимых на публичных кадастровых картах»</p> <p>Постановление Правительства Российской Федерации от 20.11.2000 № 878 «Об утверждении Правил охраны газораспределительных сетей»</p>
--	---	---

	<p>орудиями добычи (вылова) водных биологических ресурсов, плавание с вытравленной якорь-цепью;</p> <ul style="list-style-type: none"> - проводить дноуглубительные и другие работы, связанные с изменением дна и берегов водных объектов, за исключением работ, необходимых для технического обслуживания объекта магистрального газопровода; - проводить работы с использованием ударно-импульсных устройств и вспомогательных механизмов, сбрасывать грузы; - осуществлять рекреационную деятельность (кроме деятельности по размещению туристских стоянок), разводить костры и размещать источники огня; - огораживать и перегораживать охранные зоны; - размещать какие-либо здания, строения, сооружения, не относящиеся к объектам, указанным в пункте 2 Правил, за исключением объектов, указанных в подпунктах «д» – «к» и «м» пункта 6 Правил, утвержденных Постановлением Правительства Российской Федерации от 08.09.2017 № 1083; - осуществлять несанкционированное подключение (присоединение) к магистральному газопроводу. <p>4. В охранных зонах магистральных газопроводов без письменного разрешения собственника магистрального газопровода или организации, эксплуатирующей магистральный газопровод не допускается:</p> <ul style="list-style-type: none"> - проведение горных, взрывных, строительных, монтажных, мелноративных работ, в том числе работ, связанных с затоплением земель; - осуществление посадки и вырубки деревьев и кустарников; - проведение погрузочно-разгрузочных работ, устройство водопоев скота, колка и заготовка льда; - проведение земляных работ на глубине более чем 0,3 метра, планировка грунта; - сооружение запруд на реках и ручьях; - складирование кормов, удобрений, сена, соломы, размещение полевых станов и загонов для скота; - размещение туристских стоянок; - размещение гаражей, стоянок и парковок транспортных средств; - сооружение переездов через магистральные газопроводы;
--	--

- прокладка инженерных коммуникаций;
 - проведение инженерных изысканий, связанных с бурением скважин и устройством шурфов;
 - устройство причалов для судов и пляжей;
 - проведение работ на объектах транспортной инфраструктуры, находящихся на территории охранной зоны;
 - проведение работ, связанных с временным затоплением земель, не относящихся к землям сельскохозяйственного назначения.
5. В границах охранной зоны газораспределительных сетей запрещается:
- строить объекты жилищно-гражданского и производственного назначения;
 - сносить и реконструировать мосты, коллекторы, автомобильные и железные дороги с расположенными на них газораспределительными сетями без предварительного выноса этих газопроводов по согласованию с эксплуатационными организациями;
 - разрушать берегоукрепительные сооружения, водопропускные устройства, земляные и иные сооружения, предохраняющие газораспределительные сети от разрушений;
 - перемещать, повреждать, засыпать и уничтожать опознавательные знаки, контрольно-измерительные пункты и другие устройства газораспределительных сетей;
 - устранять свалки и склады, разливать растворы кислот, солей, щелочей и других химически активных веществ;
 - огораживать и перегораживать охранные зоны, препятствовать доступу персонала эксплуатационных организаций к газораспределительным сетям, проведению обслуживания и устранению повреждений газораспределительных сетей;
 - разводить огонь и размещать источники огня;
 - рыть погребя, копать и обрабатывать почву сельскохозяйственными и мелкоративными орудиями и механизмами на глубину более 0,3 метра;
 - открывать калитки и двери газорегуляторных пунктов, станций катодной и дренажной защиты, люки подземных колодцев, включать или отключать электроснабжение средств связи, освещения и систем телемеханики;

		<ul style="list-style-type: none"> - набрасывать, приставлять и привязывать к опорам и надземным газопроводам, ограждениям и зданиям газораспределительных сетей посторонние предметы, лестницы, влезать на них; - самовольно подключаться к газораспределительным сетям. 	
3	Водоохранная зона	<p>В границах водоохранной зоны запрещается:</p> <ul style="list-style-type: none"> - использование сточных вод в целях регулирования плодородия почв; - размещение кладбищ, скотомогильников, объектов размещения отходов производства и потребления, химических, взрывчатых, токсичных, отравляющих и ядовитых веществ, пунктов захоронения радиоактивных отходов; - осуществление авиационных мер по борьбе с вредными организмами; - движение и стоянка транспортных средств (кроме специальных транспортных средств), за исключением их движения по дорогам и стоянки на дорогах и в специально оборудованных местах, имеющих твердое покрытие; - строительство и реконструкция автозаправочных станций, складов горюче-смазочных материалов (за исключением случаев, если автозаправочные станции, склады горюче-смазочных материалов размещены на территориях портов, инфраструктуры внутренних водных путей, в том числе баз (сооружений) для стоянки маломерных судов, объектов органов федеральной службы безопасности), станций технического обслуживания, используемых для технического осмотра и ремонта транспортных средств, осуществление мойки транспортных средств; - хранение пестицидов и агрохимикатов (за исключением хранения агрохимикатов в специализированных хранилищах на территориях морских портов за пределами границ прибрежных защитных полос), применение пестицидов и агрохимикатов; - сброс сточных, в том числе дренажных, вод; - разведка и добыча общераспространенных полезных ископаемых (за исключением случаев, если разведка и добыча общераспространенных полезных ископаемых осуществляются пользователями недр, осуществляющими разведку и добычу иных видов полезных ископаемых, в границах предоставленных им в соответствии с законодательством Российской Федерации о недрах горных отводов и (или) геологических отводов на основании 	Водный кодекс Российской Федерации

	<p>утвержденного технического проекта в соответствии со ст. 19.1 Закона Российской Федерации от 21 февраля 1992 года № 2395-1 «О недрах»).</p>	<p>Постановление Правительства Российской Федерации от 06.10.2008 № 743 «Об утверждении Правил установления рыбоохранных зон»</p>
<p>Рыбоохранная зона</p>	<p>В границах рыбоохранной зоны запрещается:</p> <ul style="list-style-type: none"> - использование сточных вод в целях регулирования плодородия почв; - размещение кладбищ, скотомогильников, объектов размещения отходов производства и потребления, химических, взрывчатых, токсичных, отравляющих и ядовитых веществ, пунктов захоронения радиоактивных отходов; - осуществление авиационных мер по борьбе с вредными организмами; - движение и стоянка транспортных средств (кроме специальных транспортных средств), за исключением их движения по дорогам и стоянки на дорогах и в специально оборудованных местах, имеющих твердое покрытие; - размещение автозаправочных станций, складов горюче-смазочных материалов (за исключением случаев, если автозаправочные станции, склады горюче-смазочных материалов размещены на территориях портов, судостроительных и судоремонтных организаций, инфраструктуры внутренних водных путей при условии соблюдения требований законодательства в области охраны окружающей среды и Водного кодекса Российской Федерации), станций технического обслуживания, используемых для технического осмотра и ремонта транспортных средств, осуществление мойки транспортного средства; - размещение специализированных хранилищ пестицидов и агрохимикатов, применение пестицидов и агрохимикатов; - сброс сточных, в том числе дренажных, вод; - разведка и добыча общераспространенных полезных ископаемых (за исключением случаев, если разведка и добыча общераспространенных полезных ископаемых осуществляются пользователями недр, осуществляющими разведку и добычу иных видов полезных ископаемых, в границах предоставленных им в соответствии с законодательством Российской Федерации о недрах участков недр на основании утвержденного технического проекта в соответствии со статьей 19.1 Закона Российской Федерации «О недрах»); 	

4	Прибрежная защитная полоса	<ul style="list-style-type: none"> - распашка земель; - размещение отвалов размываемых грунтов; - выпас сельскохозяйственных животных и организация для них летних лагерей, ванн. <p>В границах прибрежных защитных полос запрещается:</p> <ul style="list-style-type: none"> - использование сточных вод в целях регулирования плодородия почв; - размещение кладбищ, скотомогильников, объектов размещения отходов производства и потребления, химических, взрывчатых, токсичных, отравляющих и ядовитых веществ, пунктов захоронения радиоактивных отходов; - осуществление авиационных мер по борьбе с вредными организмами; - движение и стоянка транспортных средств (кроме специальных транспортных средств), за исключением их движения по дорогам и стоянки на дорогах и в специально оборудованных местах, имеющих твердое покрытие; - строительство и реконструкция автозаправочных станций, складов горюче-смазочных материалов (за исключением случаев, если автозаправочные станции, склады горюче-смазочных материалов размещены на территориях портов, инфраструктуры внутренних водных путей, в том числе баз (сооружений) для стоянки маломерных судов, объектов органов федеральной службы безопасности), станций технического обслуживания, используемых для технического осмотра и ремонта транспортных средств, осуществление мойки транспортных средств; - хранение пестицидов и агрохимикатов (за исключением хранения агрохимикатов в специализированных хранилищах на территориях морских портов за пределами границ прибрежных защитных полос), применение пестицидов и агрохимикатов; - сброс сточных, в том числе дренажных, вод; - разведка и добыча общераспространенных полезных ископаемых (за исключением случаев, если разведка и добыча общераспространенных полезных ископаемых осуществляются пользователями недр, осуществляющими разведку и добычу иных видов полезных ископаемых, в границах предоставленных им в соответствии с законодательством Российской Федерации о недрах горных отводов и (или) геологических отводов на основании 	Водный кодекс Российской Федерации
---	----------------------------	--	------------------------------------

		<p>утвержденного технического проекта в соответствии со ст. 19.1 Закона Российской Федерации от 21 февраля 1992 года № 2395-1 «О недрах»);</p> <ul style="list-style-type: none"> - распашка земель; - размещение отходов размываемых грунтов; - выпас сельскохозяйственных животных и организация для них летних лагерей, ванн. 	
5	<p>Зоны санитарной охраны источников питьевого и хозяйственно-бытового водоснабжения, а также устанавливаемые в случаях, предусмотренных Водным кодексом Российской Федерации, в отношении подземных водных объектов зоны специальной охраны</p>	<p>В зоне санитарной охраны источников питьевого и хозяйственно-бытового водоснабжения запрещается сброс сточных, в том числе дренажных, вод.</p> <p>На территории зоны санитарной охраны подземных источников водоснабжения:</p> <ol style="list-style-type: none"> 1. В первом поясе не допускается: <ul style="list-style-type: none"> - посадка высокоствольных деревьев; - все виды строительства, не имеющие непосредственного отношения к эксплуатации, реконструкции и расширению водопроводных сооружений, в том числе прокладка трубопроводов различного назначения; - размещение жилых и хозяйственно-бытовых зданий; - проживание людей; - применение ядохимикатов и удобрений. 2. Во втором поясе запрещено: <ul style="list-style-type: none"> - закачка отработанных вод в подземные горизонты, подземное складирование твердых отходов и разработка недр земли; - размещение кладбищ, скотомогильников, полей ассенизации, полей фильтрации, навозохранилищ, силосных траншей, животноводческих и птицеводческих предприятий и других объектов, обусловливающих опасность микробного загрязнения подземных вод; - применение удобрений и ядохимикатов; - рубка леса главного пользования и реконструкции; - размещение складов горюче-смазочных материалов, ядохимикатов и минеральных удобрений, накопителей промстоков, шламоохранилищ и других объектов, обусловливающих опасность химического загрязнения подземных вод. <p>Бурение новых скважин и новое строительство, связанное с нарушением почвенного покрова, производится при обязательном</p>	<p>Водный кодекс Российской Федерации</p> <p>СанПиН 2.1.4.1110-02 «Зоны санитарной охраны источников водоснабжения и водопроводов питьевого назначения»</p>

	<p>согласовании с центром государственного санитарно-эпидемиологического надзора.</p> <p>3. В третьем поясе запрещено:</p> <ul style="list-style-type: none"> - закачка отработанных вод в подземные горизонты, подземное складирование твердых отходов и разработка недр земли; - размещение складов горюче-смазочных материалов, ядохимикатов и минеральных удобрений, накопителей промстоков, шламохранилищ и других объектов, обуславливающих опасность химического загрязнения подземных вод. Размещение таких объектов допускается в пределах третьего пояса зоны санитарной охраны только при использовании защищённых подземных вод, при условии выполнения специальных мероприятий по защите водоносного горизонта от загрязнения при наличии санитарно-эпидемиологического заключения центра государственного санитарно-эпидемиологического надзора, выданного с учётом заключения органов геологического контроля. <p>Бурение новых скважин и новое строительство, связанное с нарушением почвенного покрова, производится при обязательном согласовании с центром государственного санитарно-эпидемиологического надзора.</p>	санитарно-
	<p>На территории зоны санитарной охраны поверхностных источников водоснабжения:</p> <p>1. В первом поясе не допускается:</p> <ul style="list-style-type: none"> - посадка высокоствольных деревьев; - все виды строительства, не имеющие непосредственного отношения к эксплуатации, реконструкции и расширению водопроводных сооружений, в том числе прокладка трубопроводов различного назначения; - размещение жилых и хозяйственно-бытовых зданий; - проживание людей; - применение ядохимикатов и удобрений; - спуск любых сточных вод, в том числе сточных вод водного транспорта; - купание, стирка белья, водопой скота и другие виды водопользования, оказывающие влияние на качество воды. 	

2. Во втором поясе не допускается:

- рубка леса главного пользования и реконструкции, а также закрепление за лесозаготовительными предприятиями древесины на корню и лесосечного фонда долгосрочного пользования (допускается только рубки ухода и санитарные рубки леса);
 - расположение стойбищ и выпас скота, а также всякое другое использование водоема и земельных участков, лесных угодий в пределах прибрежной полосы шириной не менее 500 м, которое может привести к ухудшению качества или уменьшению количества воды источника водоснабжения;
 - отведение сточных вод в зоне водосбора источника водоснабжения, включая его притоки, не отвечающих гигиеническим требованиям к охране поверхностных вод;
 - размещение кладбищ, скотомогильников, полей ассенизации, полей фильтрации, навозохранилищ, силосных траншей, животноводческих и птицеводческих предприятий и других объектов, обуславливающих опасность микробного загрязнения подземных вод;
 - применение удобрений и ядохимикатов;
 - рубка леса главного пользования и реконструкции;
 - сброс промышленных, сельскохозяйственных, городских и ливневых сточных вод, содержание в которых химических веществ и микроорганизмов превышает установленные санитарными правилами гигиенические нормативы качества воды (с учетом Определения Верховного Суда Российской Федерации от 25.09.2014 № АПЛ14-393);
 - размещение складов горюче-смазочных материалов, ядохимикатов и минеральных удобрений, накопителей промстоков, шламоохранилищ и других объектов, обуславливающих опасность химического загрязнения подземных вод.
- Регулирование отведения территории для нового строительства жилых, промышленных и сельскохозяйственных объектов, а также согласование изменений технологий действующих предприятий, связанных с повышением степени опасности загрязнения сточными водами источника водоснабжения производится при согласовании с центром государственного санитарно-эпидемиологического надзора.

Все работы, в том числе добыча песка, гравия, донноуглубительные, в пределах акватории зоны санитарной охраны допускаются по согласованию с центром государственного санитарно - эпидемиологического надзора лишь при обосновании гидрологическими расчетами отсутствия ухудшения качества воды в створе водозабора.

Использование химических методов борьбы с эвтрофикацией водоемов допускается при условии применения препаратов, имеющих положительное санитарно - эпидемиологическое заключение государственной санитарно - эпидемиологической службы Российской Федерации.

Использование источников водоснабжения в пределах второго пояса зоны санитарной охраны для купания, туризма, водного спорта и рыбной ловли допускается в установленных местах при условии соблюдения гигиенических требований к охране поверхностных вод, а также гигиенических требований к зонам рекреации водных объектов.

3. В третьем поясе не допускается отведение сточных вод в зоне водосбора источника водоснабжения, включая его притоки, не отвечающих гигиеническим требованиям к охране поверхностных вод.

Регулирование отведения территории для нового строительства жилых, промышленных и сельскохозяйственных объектов, а также согласование изменений технологий действующих предприятий, связанных с повышением степени опасности загрязнения сточными водами источника водоснабжения производится при согласовании с центром государственного санитарно-эпидемиологического надзора.

Все работы, в том числе добыча песка, гравия, донноуглубительные, в пределах акватории зоны санитарной охраны допускаются по согласованию с центром государственного санитарно - эпидемиологического надзора лишь при обосновании гидрологическими расчетами отсутствия ухудшения качества воды в створе водозабора.

Использование химических методов борьбы с эвтрофикацией водоемов допускается при условии применения препаратов, имеющих положительное санитарно - эпидемиологическое

6	Санитарно-защитная зона	<p>заключение государственной санитарно - эпидемиологической службы Российской Федерации.</p> <p>В границах санитарно-защитной зоны не допускается использование земельных участков в целях:</p> <ul style="list-style-type: none"> - размещения жилой застройки, объектов образовательного и медицинского назначения, спортивных сооружений открытого типа, организаций отдыха детей и их оздоровления, зон рекреационного назначения и для ведения садоводства; - размещения объектов для производства и хранения лекарственных средств, объектов пищевых отраслей промышленности, оптовых складов продовольственного сырья и пищевой продукции, комплексов водопроводных сооружений для подготовки и хранения питьевой воды, использования земельных участков в целях производства, хранения и переработки сельскохозяйственной продукции, предназначенной для дальнейшего использования в качестве пищевой продукции, если химическое, физическое и (или) биологическое воздействие объекта, в отношении которого установлена санитарно-защитная зона, приведет к нарушению качества и безопасности таких средств, сырья, воды и продукции в соответствии с установленными требованиями. 	<p>Постановление Правительства Российской Федерации от 03.03.2018 № 222 «Об утверждении Правил установления санитарно-защитных зон и использования земельных участков, расположенных в границах санитарно-защитных зон»</p>
7	<p>Охранная зона пунктов государственной геодезической сети, государственной нивелирной сети и государственной гравиметрической сети</p>	<p>В пределах границ охранных зон пунктов запрещается использование земельных участков для осуществления видов деятельности, приводящих к повреждению или уничтожению наружных опознавательных знаков пунктов, нарушению неизменности местоположения их центров, уничтожению, перемещению, засыпке или повреждению составных частей пунктов.</p> <p>Также на земельных участках в границах охранных зон пунктов запрещается проведение работ, размещение объектов и предметов, которые могут препятствовать доступу к пунктам.</p>	<p>Постановление Правительства РФ от 21.08.2019 № 1080 «Об охранных зонах пунктов государственной геодезической сети, государственной нивелирной сети и государственной гравиметрической сети»</p>

Приложение № 1
к правилам землепользования и застройки
Новогольеланского сельского поселения
Грибановского муниципального района
Воронежской области

СВЕДЕНИЯ О ГРАНИЦАХ ТЕРРИТОРИАЛЬНЫХ ЗОН,
СОДЕРЖАЩИЕ ГРАФИЧЕСКОЕ ОПИСАНИЕ МЕСТОПОЛОЖЕНИЯ
ГРАНИЦ ТЕРРИТОРИАЛЬНЫХ ЗОН, ПЕРЕЧЕНЬ КООРДИНАТ
ХАРАКТЕРНЫХ ТОЧЕК ГРАНИЦ ТЕРРИТОРИАЛЬНЫХ ЗОН
СЕЛА НОВОГОЛЬЕЛАНЬ

ОПИСАНИЕ МЕСТОПОЛОЖЕНИЯ ГРАНИЦ

Зона застройки индивидуальными жилыми домами села Новогольельань - Ж1/1

(наименование объекта, местоположение границ которого описано
(далее - объект)

Раздел 1

Сведения об объекте		
№ п/п	Характеристики объекта	Описание характеристик
1	2	3
1	Местоположение объекта	Воронежская область, Грибановский муниципальный район, Новогольельанское сельское поселение, село Новогольельань
2	Площадь объекта \pm величина погрешности определения площади ($P \pm \Delta P$)	2978878 \pm 30204 м ²
3	Иные характеристики объекта	-

Раздел 2

Сведения о местоположении границ объекта					
1. Система координат: МСК - 36, зона 2					
2. Сведения о характерных точках границ объекта					
Обозначение характерных точек границ	Координаты, м		Метод определения координат характерной точки	Средняя квадратическая погрешность положения характерной точки (Mt), м	Описание обозначения точки на местности (при наличии)
	X	Y			
1	2	3	4	5	6
1	497515.95	2234581.31	Картометрический	5.00	-
2	497500.41	2234608.01	Картометрический	5.00	-
3	497429.75	2234736.96	Картометрический	5.00	-
4	497487.28	2234770.85	Картометрический	5.00	-
5	497507.79	2234781.52	Картометрический	5.00	-
6	497538.17	2234821.78	Картометрический	5.00	-
7	497447.69	2234944.21	Картометрический	5.00	-
8	497434.64	2234948.57	Картометрический	5.00	-
9	497431.51	2234955.42	Картометрический	5.00	-
10	497424.02	2234959.26	Картометрический	5.00	-
11	497385.78	2234971.22	Картометрический	5.00	-
12	497375.72	2234974.61	Картометрический	5.00	-
13	497368.90	2234976.38	Картометрический	5.00	-
14	497361.02	2234975.27	Картометрический	5.00	-
15	497354.06	2234973.64	Картометрический	5.00	-
16	497332.58	2234966.86	Картометрический	5.00	-
17	497311.52	2234957.68	Картометрический	5.00	-
18	497264.52	2234936.90	Картометрический	5.00	-
19	497188.44	2234903.18	Картометрический	5.00	-
20	497144.42	2234883.57	Картометрический	5.00	-
21	497076.14	2234853.90	Картометрический	5.00	-
22	497007.60	2234824.20	Картометрический	5.00	-
23	496960.44	2234803.74	Картометрический	5.00	-
24	496873.65	2234765.72	Картометрический	5.00	-
25	496810.95	2234738.23	Картометрический	5.00	-
26	496762.16	2234716.82	Картометрический	5.00	-
27	496730.69	2234703.19	Картометрический	5.00	-
28	496652.61	2234669.02	Картометрический	5.00	-
29	496562.08	2234629.92	Картометрический	5.00	-
30	496478.96	2234593.94	Картометрический	5.00	-
31	496436.49	2234575.55	Картометрический	5.00	-
32	496374.07	2234548.43	Картометрический	5.00	-
33	496327.70	2234528.26	Картометрический	5.00	-
34	496281.65	2234508.48	Картометрический	5.00	-
35	496254.26	2234495.92	Картометрический	5.00	-

1	2	3	4	5	6
36	496222.37	2234481.33	Картометрический	5.00	-
37	496206.84	2234474.80	Картометрический	5.00	-
38	496177.55	2234462.77	Картометрический	5.00	-
39	496149.38	2234452.04	Картометрический	5.00	-
40	496141.40	2234447.89	Картометрический	5.00	-
41	496188.39	2234350.16	Картометрический	5.00	-
42	496211.91	2234295.38	Картометрический	5.00	-
43	496238.53	2234236.08	Картометрический	5.00	-
44	496197.48	2234217.65	Картометрический	5.00	-
45	496157.04	2234198.67	Картометрический	5.00	-
46	496079.76	2234370.08	Картометрический	5.00	-
47	496066.63	2234363.92	Картометрический	5.00	-
48	496065.04	2234363.19	Аналитический	0.10	-
49	496030.62	2234347.65	Аналитический	0.10	-
50	495986.97	2234328.16	Аналитический	0.10	-
51	495901.47	2234316.95	Картометрический	5.00	-
52	495889.57	2234331.83	Картометрический	5.00	-
53	495916.03	2234361.93	Картометрический	5.00	-
54	495955.43	2234437.81	Картометрический	5.00	-
55	495916.01	2234439.75	Картометрический	5.00	-
56	495843.11	2234446.10	Картометрический	5.00	-
57	495777.94	2234450.03	Картометрический	5.00	-
58	495739.41	2234450.81	Картометрический	5.00	-
59	495724.10	2234448.92	Картометрический	5.00	-
60	495705.32	2234444.84	Картометрический	5.00	-
61	495695.32	2234442.30	Картометрический	5.00	-
62	495684.87	2234439.37	Картометрический	5.00	-
63	495648.53	2234430.46	Картометрический	5.00	-
64	495609.30	2234418.95	Картометрический	5.00	-
65	495586.63	2234413.16	Картометрический	5.00	-
66	495561.70	2234406.26	Картометрический	5.00	-
67	495538.71	2234400.65	Картометрический	5.00	-
68	495527.66	2234398.03	Картометрический	5.00	-
69	495517.15	2234394.62	Картометрический	5.00	-
70	495507.11	2234392.20	Картометрический	5.00	-
71	495490.77	2234387.64	Картометрический	5.00	-
72	495459.42	2234375.05	Картометрический	5.00	-
73	495427.85	2234362.53	Картометрический	5.00	-
74	495390.40	2234347.03	Картометрический	5.00	-
75	495356.44	2234332.50	Картометрический	5.00	-
76	495320.22	2234316.50	Картометрический	5.00	-
77	495297.15	2234306.01	Картометрический	5.00	-
78	495274.56	2234296.09	Картометрический	5.00	-
79	495238.17	2234279.48	Картометрический	5.00	-
80	495226.25	2234273.67	Картометрический	5.00	-
81	495203.31	2234261.72	Картометрический	5.00	-
82	495176.48	2234246.27	Картометрический	5.00	-
83	495147.36	2234227.87	Картометрический	5.00	-

1	2	3	4	5	6
84	495109.09	2234202.64	Картометрический	5.00	-
85	495086.84	2234188.30	Картометрический	5.00	-
86	495026.81	2234149.71	Картометрический	5.00	-
87	494994.42	2234126.96	Картометрический	5.00	-
88	494954.68	2234099.16	Картометрический	5.00	-
89	494923.01	2234077.88	Картометрический	5.00	-
90	494878.63	2234048.68	Картометрический	5.00	-
91	494864.42	2234038.65	Картометрический	5.00	-
92	494845.68	2234027.91	Картометрический	5.00	-
93	494829.49	2234022.01	Картометрический	5.00	-
94	494806.45	2234018.12	Картометрический	5.00	-
95	494780.38	2234020.79	Картометрический	5.00	-
96	494765.46	2234022.93	Картометрический	5.00	-
97	494750.14	2234021.84	Картометрический	5.00	-
98	494742.50	2234019.48	Картометрический	5.00	-
99	494729.13	2234012.49	Картометрический	5.00	-
100	494718.71	2234003.59	Картометрический	5.00	-
101	494694.51	2233986.64	Картометрический	5.00	-
102	494685.84	2233982.43	Картометрический	5.00	-
103	494677.00	2233979.82	Картометрический	5.00	-
104	494662.91	2233977.08	Картометрический	5.00	-
105	494719.49	2233850.65	Картометрический	5.00	-
106	494691.69	2233833.00	Картометрический	5.00	-
107	494619.16	2233857.79	Картометрический	5.00	-
108	494576.20	2233879.87	Картометрический	5.00	-
109	494390.26	2233680.37	Картометрический	5.00	-
110	494355.01	2233564.16	Картометрический	5.00	-
111	494352.63	2233495.74	Аналитический	2.50	-
112	494608.30	2233397.81	Аналитический	2.50	-
113	494668.34	2233589.46	Аналитический	2.50	-
114	494708.72	2233672.79	Аналитический	2.50	-
115	494799.50	2233610.60	Аналитический	2.50	-
116	494821.19	2233603.38	Картометрический	5.00	-
117	494840.65	2233604.72	Аналитический	2.50	-
118	494855.03	2233640.82	Аналитический	2.50	-
119	494824.99	2233657.63	Картометрический	5.00	-
120	494834.60	2233674.46	Картометрический	5.00	-
121	494759.83	2233717.71	Аналитический	2.50	-
122	494744.51	2233725.51	Аналитический	2.50	-
123	494758.32	2233745.04	Аналитический	2.50	-
124	494812.69	2233811.12	Аналитический	2.50	-
125	494840.38	2233866.20	Аналитический	2.50	-
126	494851.18	2233914.08	Аналитический	2.50	-
127	494874.11	2233896.36	Аналитический	2.50	-
128	494897.88	2233876.91	Аналитический	2.50	-
129	494933.96	2233857.23	Аналитический	2.50	-
130	494968.29	2233846.79	Аналитический	2.50	-
131	495015.29	2233845.26	Аналитический	2.50	-

1	2	3	4	5	6
132	495061.77	2233864.05	Аналитический	2.50	-
133	495133.55	2233906.20	Аналитический	2.50	-
134	495171.11	2233932.14	Аналитический	2.50	-
135	495225.22	2233949.27	Аналитический	2.50	-
136	495294.59	2233958.84	Аналитический	2.50	-
137	495348.63	2233992.45	Аналитический	2.50	-
138	495365.53	2234000.99	Аналитический	2.50	-
139	495424.72	2234016.86	Аналитический	2.50	-
140	495453.72	2234029.14	Аналитический	2.50	-
141	495500.22	2234021.33	Аналитический	2.50	-
142	495563.64	2234070.77	Аналитический	2.50	-
143	495620.88	2234107.19	Аналитический	2.50	-
144	495820.86	2234258.10	Аналитический	0.10	-
145	495860.13	2234143.64	Аналитический	0.10	-
146	495995.01	2233889.88	Аналитический	2.50	-
147	496237.29	2233556.51	Аналитический	2.50	-
148	496243.30	2233562.84	Картометрический	5.00	-
149	496261.58	2233574.04	Картометрический	5.00	-
150	496299.59	2233597.67	Картометрический	5.00	-
151	496316.41	2233572.72	Картометрический	5.00	-
152	496452.96	2233656.39	Картометрический	5.00	-
153	496508.38	2233673.54	Картометрический	5.00	-
154	496668.72	2233753.23	Картометрический	5.00	-
155	496639.09	2233802.43	Картометрический	5.00	-
156	496512.22	2233972.93	Картометрический	5.00	-
157	496362.07	2233884.38	Картометрический	5.00	-
158	496333.67	2233913.01	Картометрический	5.00	-
159	496276.64	2234008.42	Картометрический	5.00	-
160	496439.20	2234112.82	Картометрический	5.00	-
161	496464.74	2234064.52	Картометрический	5.00	-
162	496647.42	2234114.26	Картометрический	5.00	-
163	496974.98	2234229.06	Аналитический	2.50	-
164	496998.60	2234244.39	Аналитический	2.50	-
165	497086.33	2234298.92	Аналитический	2.50	-
166	497288.04	2234380.88	Аналитический	2.50	-
167	497318.41	2234396.22	Аналитический	2.50	-
168	497358.90	2234424.32	Аналитический	2.50	-
169	497470.98	2234545.11	Аналитический	2.50	-
1	497515.95	2234581.31	Картометрический	5.00	-
170	497449.63	2235046.30	Картометрический	5.00	-
171	497441.63	2235102.84	Аналитический	2.50	-
172	497411.57	2235158.91	Аналитический	2.50	-
173	497353.14	2235153.58	Картометрический	5.00	-
174	497343.50	2235171.79	Картометрический	5.00	-
175	497308.17	2235183.19	Картометрический	5.00	-
176	497299.69	2235197.62	Картометрический	5.00	-
177	497299.34	2235217.78	Картометрический	5.00	-

1	2	3	4	5	6
178	497268.95	2235211.47	Картометрический	5.00	-
179	497166.96	2235172.85	Картометрический	5.00	-
180	497091.15	2235142.52	Картометрический	5.00	-
181	497039.05	2235273.84	Картометрический	5.00	-
182	496980.10	2235350.10	Картометрический	5.00	-
183	496936.81	2235415.78	Картометрический	5.00	-
184	496792.95	2235337.86	Картометрический	5.00	-
185	496773.20	2235341.04	Картометрический	5.00	-
186	496769.86	2235320.30	Картометрический	5.00	-
187	496764.01	2235300.82	Картометрический	5.00	-
188	496748.00	2235282.99	Картометрический	5.00	-
189	496735.34	2235274.48	Картометрический	5.00	-
190	496716.73	2235272.72	Картометрический	5.00	-
191	496677.81	2235266.65	Картометрический	5.00	-
192	496611.87	2235245.26	Картометрический	5.00	-
193	496584.01	2235226.54	Картометрический	5.00	-
194	496564.62	2235207.85	Картометрический	5.00	-
195	496546.96	2235180.70	Картометрический	5.00	-
196	496531.85	2235151.03	Картометрический	5.00	-
197	496509.25	2235089.17	Картометрический	5.00	-
198	496502.61	2235057.84	Картометрический	5.00	-
199	496500.27	2235011.29	Картометрический	5.00	-
200	496493.83	2234977.53	Картометрический	5.00	-
201	496485.29	2234952.84	Картометрический	5.00	-
202	496469.32	2234925.71	Картометрический	5.00	-
203	496451.61	2234908.72	Картометрический	5.00	-
204	496432.17	2234901.03	Картометрический	5.00	-
205	496406.78	2234900.09	Картометрический	5.00	-
206	496370.36	2234903.34	Картометрический	5.00	-
207	496349.15	2234915.11	Картометрический	5.00	-
208	496284.20	2234959.30	Картометрический	5.00	-
209	496264.29	2234962.61	Картометрический	5.00	-
210	496232.73	2234968.00	Картометрический	5.00	-
211	496222.35	2234969.65	Картометрический	5.00	-
212	496186.75	2234980.52	Картометрический	5.00	-
213	496172.34	2234984.07	Картометрический	5.00	-
214	496153.71	2234984.42	Картометрический	5.00	-
215	496134.48	2234979.49	Картометрический	5.00	-
216	496117.56	2234979.97	Картометрический	5.00	-
217	496101.24	2234981.48	Картометрический	5.00	-
218	496081.96	2234985.85	Картометрический	5.00	-
219	496063.74	2234989.17	Картометрический	5.00	-
220	496038.75	2234994.79	Картометрический	5.00	-
221	496006.75	2235003.14	Картометрический	5.00	-
222	495991.71	2235006.26	Картометрический	5.00	-
223	495963.76	2235016.95	Картометрический	5.00	-
224	495951.65	2235019.44	Картометрический	5.00	-
225	495935.55	2235021.29	Картометрический	5.00	-

1	2	3	4	5	6
226	495919.26	2235021.44	Картометрический	5.00	-
227	495901.21	2235023.39	Картометрический	5.00	-
228	495891.96	2235021.34	Картометрический	5.00	-
229	495871.50	2235026.07	Картометрический	5.00	-
230	495843.17	2235049.08	Картометрический	5.00	-
231	495822.81	2235057.89	Картометрический	5.00	-
232	495812.26	2235064.01	Картометрический	5.00	-
233	495805.06	2235064.98	Картометрический	5.00	-
234	495782.94	2235068.37	Картометрический	5.00	-
235	495765.62	2235069.11	Картометрический	5.00	-
236	495728.42	2235057.13	Картометрический	5.00	-
237	495686.23	2235025.24	Картометрический	5.00	-
238	495660.04	2235010.76	Картометрический	5.00	-
239	495626.63	2235005.56	Картометрический	5.00	-
240	495591.97	2234993.58	Картометрический	5.00	-
241	495560.49	2234980.72	Картометрический	5.00	-
242	495522.26	2234963.29	Картометрический	5.00	-
243	495468.94	2234959.71	Картометрический	5.00	-
244	495436.77	2234958.32	Картометрический	5.00	-
245	495423.37	2234959.47	Картометрический	5.00	-
246	495421.97	2234970.44	Картометрический	5.00	-
247	495417.79	2234971.13	Картометрический	5.00	-
248	495419.29	2234959.82	Картометрический	5.00	-
249	495408.40	2234960.76	Картометрический	5.00	-
250	495393.92	2234963.45	Картометрический	5.00	-
251	495376.62	2234969.53	Картометрический	5.00	-
252	495363.87	2234981.33	Картометрический	5.00	-
253	495353.66	2234993.56	Картометрический	5.00	-
254	495344.86	2235013.50	Картометрический	5.00	-
255	495331.42	2235046.79	Картометрический	5.00	-
256	495318.80	2235126.71	Картометрический	5.00	-
257	495314.63	2235155.27	Картометрический	5.00	-
258	495305.98	2235173.13	Картометрический	5.00	-
259	495292.30	2235186.70	Картометрический	5.00	-
260	495274.92	2235191.29	Картометрический	5.00	-
261	495253.75	2235193.75	Картометрический	5.00	-
262	495237.25	2235192.00	Картометрический	5.00	-
263	495187.81	2235171.08	Картометрический	5.00	-
264	495166.29	2235155.35	Картометрический	5.00	-
265	495147.75	2235134.97	Картометрический	5.00	-
266	495138.10	2235116.32	Картометрический	5.00	-
267	495122.93	2235099.76	Картометрический	5.00	-
268	495117.08	2235082.40	Картометрический	5.00	-
269	495114.20	2235063.34	Картометрический	5.00	-
270	495114.42	2235012.15	Картометрический	5.00	-
271	495113.65	2234993.95	Картометрический	5.00	-
272	495110.32	2234981.25	Картометрический	5.00	-
273	495101.91	2234966.41	Картометрический	5.00	-

1	2	3	4	5	6
274	495083.36	2234950.26	Картометрический	5.00	-
275	495071.57	2234935.83	Картометрический	5.00	-
276	495061.07	2234917.18	Картометрический	5.00	-
277	495047.14	2234906.12	Картометрический	5.00	-
278	495029.81	2234900.98	Картометрический	5.00	-
279	495014.20	2234890.35	Картометрический	5.00	-
280	494994.36	2234876.31	Картометрический	5.00	-
281	494953.40	2234854.16	Картометрический	5.00	-
282	494945.81	2234846.09	Картометрический	5.00	-
283	494943.75	2234833.39	Картометрический	5.00	-
284	494944.65	2234821.13	Картометрический	5.00	-
285	494951.94	2234797.88	Картометрический	5.00	-
286	494967.74	2234765.78	Картометрический	5.00	-
287	495000.53	2234721.05	Картометрический	5.00	-
288	495012.10	2234706.55	Картометрический	5.00	-
289	495023.08	2234692.79	Картометрический	5.00	-
290	495041.83	2234665.78	Картометрический	5.00	-
291	495053.32	2234650.16	Картометрический	5.00	-
292	495066.91	2234640.48	Картометрический	5.00	-
293	495075.74	2234635.51	Картометрический	5.00	-
294	495088.55	2234628.29	Картометрический	5.00	-
295	495112.30	2234616.11	Картометрический	5.00	-
296	495131.42	2234600.52	Картометрический	5.00	-
297	495145.03	2234585.76	Картометрический	5.00	-
298	495149.80	2234558.28	Картометрический	5.00	-
299	495152.91	2234525.28	Картометрический	5.00	-
300	495148.74	2234510.04	Картометрический	5.00	-
301	495137.39	2234490.53	Картометрический	5.00	-
302	495117.19	2234464.23	Картометрический	5.00	-
303	495106.23	2234453.61	Картометрический	5.00	-
304	495090.65	2234432.82	Картометрический	5.00	-
305	495084.11	2234429.34	Картометрический	5.00	-
306	495074.61	2234424.30	Картометрический	5.00	-
307	495052.62	2234419.14	Картометрический	5.00	-
308	495038.65	2234418.24	Картометрический	5.00	-
309	495017.48	2234420.28	Картометрический	5.00	-
310	494990.81	2234419.76	Картометрический	5.00	-
311	494964.15	2234419.66	Картометрический	5.00	-
312	494927.34	2234414.45	Картометрический	5.00	-
313	494905.34	2234412.68	Картометрический	5.00	-
314	494882.49	2234410.90	Картометрический	5.00	-
315	494860.10	2234399.82	Картометрический	5.00	-
316	494844.05	2234391.72	Картометрический	5.00	-
317	494835.60	2234387.88	Картометрический	5.00	-
318	494819.11	2234385.28	Картометрический	5.00	-
319	494806.41	2234383.97	Картометрический	5.00	-
320	494789.90	2234386.02	Картометрический	5.00	-
321	494767.84	2234398.04	Картометрический	5.00	-

1	2	3	4	5	6
322	494753.82	2234409.16	Картометрический	5.00	-
323	494744.85	2234426.90	Картометрический	5.00	-
324	494740.52	2234449.73	Картометрический	5.00	-
325	494747.63	2234469.22	Картометрический	5.00	-
326	494752.64	2234486.16	Картометрический	5.00	-
327	494761.43	2234510.31	Картометрический	5.00	-
328	494764.17	2234561.52	Картометрический	5.00	-
329	494759.44	2234577.58	Картометрический	5.00	-
330	494754.76	2234585.18	Картометрический	5.00	-
331	494741.61	2234591.90	Картометрический	5.00	-
332	494733.11	2234597.80	Картометрический	5.00	-
333	494713.33	2234618.64	Картометрический	5.00	-
334	494698.67	2234634.48	Картометрический	5.00	-
335	494695.29	2234635.51	Картометрический	5.00	-
336	494687.65	2234637.83	Картометрический	5.00	-
337	494674.11	2234636.93	Картометрический	5.00	-
338	494643.61	2234642.32	Картометрический	5.00	-
339	494622.85	2234646.47	Картометрический	5.00	-
340	494591.11	2234643.82	Картометрический	5.00	-
341	494578.40	2234635.51	Картометрический	5.00	-
342	494575.50	2234633.61	Картометрический	5.00	-
343	494561.17	2234619.59	Картометрический	5.00	-
344	494546.31	2234600.89	Картометрический	5.00	-
345	494538.86	2234588.62	Картометрический	5.00	-
346	494532.17	2234569.98	Картометрический	5.00	-
347	494530.12	2234555.59	Картометрический	5.00	-
348	494528.55	2234525.96	Картометрический	5.00	-
349	494529.93	2234500.16	Картометрический	5.00	-
350	494527.44	2234487.46	Картометрический	5.00	-
351	494520.73	2234474.32	Картометрический	5.00	-
352	494512.78	2234453.13	Картометрический	5.00	-
353	494506.48	2234441.68	Картометрический	5.00	-
354	494494.25	2234430.22	Картометрический	5.00	-
355	494478.63	2234420.43	Картометрический	5.00	-
356	494466.84	2234416.36	Картометрический	5.00	-
357	494460.03	2234414.01	Картометрический	5.00	-
358	494257.03	2234322.30	Аналитический	2.50	-
359	494292.95	2234237.81	Аналитический	2.50	-
360	494313.31	2234186.73	Аналитический	2.50	-
361	494335.86	2234152.71	Аналитический	2.50	-
362	494357.37	2234121.48	Аналитический	2.50	-
363	494393.36	2234069.78	Аналитический	2.50	-
364	494426.47	2233998.39	Аналитический	2.50	-
365	494426.56	2233994.95	Аналитический	0.50	-
366	494437.13	2233991.12	Картометрический	5.00	-
367	494485.59	2233989.60	Картометрический	5.00	-
368	494551.56	2233990.59	Картометрический	5.00	-
369	494665.67	2233995.33	Картометрический	5.00	-
370	494677.35	2233996.33	Картометрический	5.00	-
371	494688.18	2234003.54	Картометрический	5.00	-

1	2	3	4	5	6
372	494696.16	2234008.60	Картометрический	5.00	-
373	494706.52	2234016.18	Картометрический	5.00	-
374	494721.09	2234027.49	Картометрический	5.00	-
375	494745.41	2234044.28	Картометрический	5.00	-
376	494757.57	2234047.36	Картометрический	5.00	-
377	494771.12	2234037.52	Картометрический	5.00	-
378	494803.47	2234034.86	Картометрический	5.00	-
379	494823.71	2234038.12	Картометрический	5.00	-
380	494835.48	2234043.09	Картометрический	5.00	-
381	494853.42	2234050.96	Картометрический	5.00	-
382	494873.59	2234063.91	Картометрический	5.00	-
383	494896.79	2234074.93	Картометрический	5.00	-
384	494952.74	2234111.17	Картометрический	5.00	-
385	495009.10	2234156.33	Картометрический	5.00	-
386	495017.30	2234161.13	Картометрический	5.00	-
387	495066.01	2234193.72	Картометрический	5.00	-
388	495087.51	2234208.33	Картометрический	5.00	-
389	495116.70	2234227.41	Картометрический	5.00	-
390	495143.95	2234245.10	Картометрический	5.00	-
391	495168.27	2234260.53	Картометрический	5.00	-
392	495194.97	2234276.30	Картометрический	5.00	-
393	495213.94	2234287.08	Картометрический	5.00	-
394	495308.09	2234330.44	Картометрический	5.00	-
395	495351.56	2234346.44	Картометрический	5.00	-
396	495358.11	2234349.73	Картометрический	5.00	-
397	495405.47	2234368.21	Картометрический	5.00	-
398	495425.30	2234375.78	Картометрический	5.00	-
399	495443.77	2234382.12	Картометрический	5.00	-
400	495477.28	2234399.52	Картометрический	5.00	-
401	495498.09	2234406.35	Картометрический	5.00	-
402	495520.65	2234412.54	Картометрический	5.00	-
403	495542.88	2234418.82	Картометрический	5.00	-
404	495564.88	2234424.92	Картометрический	5.00	-
405	495586.94	2234430.89	Картометрический	5.00	-
406	495611.11	2234437.25	Картометрический	5.00	-
407	495644.34	2234445.80	Картометрический	5.00	-
408	495664.95	2234451.63	Картометрический	5.00	-
409	495686.29	2234458.25	Картометрический	5.00	-
410	495710.89	2234464.49	Картометрический	5.00	-
411	495722.15	2234466.49	Картометрический	5.00	-
412	495738.73	2234468.68	Картометрический	5.00	-
413	495774.16	2234467.16	Картометрический	5.00	-
414	495852.14	2234462.77	Картометрический	5.00	-
415	495977.32	2234451.52	Картометрический	5.00	-
416	495995.42	2234450.55	Картометрический	5.00	-
417	496024.10	2234451.61	Картометрический	5.00	-
418	496038.49	2234452.10	Картометрический	5.00	-
419	496042.00	2234458.34	Картометрический	5.00	-
420	496059.58	2234467.09	Картометрический	5.00	-
421	496053.47	2234488.13	Аналитический	0.10	-
422	496086.03	2234503.55	Аналитический	0.10	-

1	2	3	4	5	6
423	496093.71	2234506.35	Аналитический	0.10	-
424	496090.95	2234512.41	Аналитический	0.10	-
425	496134.48	2234531.51	Аналитический	0.10	-
426	496131.68	2234538.03	Аналитический	0.10	-
427	496178.97	2234557.16	Аналитический	0.10	-
428	496206.51	2234493.55	Картометрический	5.00	-
429	496234.18	2234505.74	Картометрический	5.00	-
430	496253.97	2234514.38	Картометрический	5.00	-
431	496275.44	2234523.77	Картометрический	5.00	-
432	496297.24	2234533.35	Картометрический	5.00	-
433	496329.28	2234547.81	Картометрический	5.00	-
434	496385.68	2234572.01	Картометрический	5.00	-
435	496471.33	2234608.85	Картометрический	5.00	-
436	496555.72	2234645.21	Картометрический	5.00	-
437	496596.30	2234662.50	Картометрический	5.00	-
438	496624.69	2234674.79	Картометрический	5.00	-
439	496652.07	2234686.92	Картометрический	5.00	-
440	496679.62	2234698.73	Картометрический	5.00	-
441	496704.18	2234709.20	Картометрический	5.00	-
442	496731.17	2234721.49	Картометрический	5.00	-
443	496766.82	2234736.70	Картометрический	5.00	-
444	496809.34	2234755.50	Картометрический	5.00	-
445	496862.29	2234778.80	Картометрический	5.00	-
446	496929.47	2234807.83	Картометрический	5.00	-
447	496995.25	2234836.53	Картометрический	5.00	-
448	497046.96	2234859.04	Картометрический	5.00	-
449	497124.10	2234892.59	Картометрический	5.00	-
450	497250.39	2234947.59	Картометрический	5.00	-
451	497278.22	2234959.56	Картометрический	5.00	-
452	497305.25	2234970.92	Картометрический	5.00	-
453	497331.73	2234982.03	Картометрический	5.00	-
454	497344.49	2234986.41	Картометрический	5.00	-
455	497358.15	2234990.52	Картометрический	5.00	-
456	497367.04	2234991.47	Картометрический	5.00	-
170	497449.63	2235046.30	Картометрический	5.00	-

3. Сведения о характерных точках части (частей) границы объекта

Обозначение характерных точек части границы	Координаты, м		Метод определения координат характерной точки	Средняя квадратическая погрешность положения характерной точки (M _t), м	Описание обозначения точки на местности (при наличии)
	X	Y			
1	2	3	4	5	6
Часть №					
-	-	-	-	-	-

Рис. 4
План границ объекта



Масштаб 1:500

- Нормативные условные знаки в объектах:
- граница территориальной зоны
 - граница муниципальном образовании
 - объекты, входящие в границы территориальной зоны

Генеральный директор ООО «Иркутский проектный центр»
 Попова Т.В. (подпись) 20.08.2020 г. 11:58
 Место на территории объекта: 20.08.2020 г. 11:58



ОПИСАНИЕ МЕСТОПОЛОЖЕНИЯ ГРАНИЦ

Общественно-деловая зона села Новогольельань - ОД/1

 (наименование объекта, местоположение границ которого описано
 (далее - объект)

Раздел 1

Сведения об объекте		
№ п/п	Характеристики объекта	Описание характеристик
1	2	3
1	Местоположение объекта	Воронежская область, Грибановский муниципальный район, Новогольельанское сельское поселение, село Новогольельань
2	Площадь объекта \pm величина погрешности определения площади ($P \pm \Delta P$)	72804 \pm 4722 м ²
3	Иные характеристики объекта	-

Сведения о местоположении границ объекта					
1. Система координат: МСК - 36, зона 2					
2. Сведения о характерных точках границ объекта					
Обозначение характерных точек границ	Координаты, м		Метод определения координат характерной точки	Средняя квадратическая погрешность положения характерной точки (Mt), м	Описание обозначения точки на местности (при наличии)
	X	Y			
1	2	3	4	5	6
1	496512.22	2233972.93	Картометрический	5.00	-
2	496464.74	2234064.52	Картометрический	5.00	-
3	496439.20	2234112.82	Картометрический	5.00	-
4	496276.64	2234008.42	Картометрический	5.00	-
5	496333.67	2233913.01	Картометрический	5.00	-
6	496362.07	2233884.38	Картометрический	5.00	-
1	496512.22	2233972.93	Картометрический	5.00	-
7	496238.53	2234236.08	Картометрический	5.00	-
8	496211.91	2234295.38	Картометрический	5.00	-
9	496188.39	2234350.16	Картометрический	5.00	-
10	496141.40	2234447.89	Картометрический	5.00	-
11	496131.70	2234443.62	Картометрический	5.00	-
12	496102.19	2234436.44	Аналитический	0.10	-
13	496067.25	2234424.70	Картометрический	5.00	-
14	496049.55	2234419.78	Картометрический	5.00	-
15	496029.99	2234439.18	Картометрический	5.00	-
16	495984.33	2234432.90	Картометрический	5.00	-
17	495980.35	2234432.19	Картометрический	5.00	-
18	495975.74	2234430.79	Картометрический	5.00	-
19	495961.06	2234431.47	Картометрический	5.00	-
20	495955.43	2234437.81	Картометрический	5.00	-
21	495916.03	2234361.93	Картометрический	5.00	-
22	495889.57	2234331.83	Картометрический	5.00	-
23	495901.47	2234316.95	Картометрический	5.00	-
24	495986.97	2234328.16	Аналитический	0.10	-
25	496030.62	2234347.65	Аналитический	0.10	-
26	496065.04	2234363.19	Аналитический	0.10	-
27	496066.63	2234363.92	Картометрический	5.00	-
28	496079.76	2234370.08	Картометрический	5.00	-
29	496157.04	2234198.67	Картометрический	5.00	-
30	496197.48	2234217.65	Картометрический	5.00	-
7	496238.53	2234236.08	Картометрический	5.00	-

1	2	3	4	5	6
31	496206.51	2234493.55	Картометрический	5.00	-
32	496178.97	2234557.16	Аналитический	0.10	-
33	496131.68	2234538.03	Аналитический	0.10	-
34	496134.48	2234531.51	Аналитический	0.10	-
35	496090.95	2234512.41	Аналитический	0.10	-
36	496093.71	2234506.35	Аналитический	0.10	-
37	496086.03	2234503.55	Аналитический	0.10	-
38	496053.47	2234488.13	Аналитический	0.10	-
39	496059.58	2234467.09	Картометрический	5.00	-
40	496066.29	2234454.40	Картометрический	5.00	-
41	496092.81	2234454.45	Картометрический	5.00	-
42	496098.36	2234455.51	Картометрический	5.00	-
43	496132.30	2234464.05	Картометрический	5.00	-
44	496173.29	2234479.30	Картометрический	5.00	-
31	496206.51	2234493.55	Картометрический	5.00	-
3. Сведения о характерных точках части (частей) границы объекта					
Обозначение характерных точек части границы	Координаты, м		Метод определения координат характерной точки	Средняя квадратическая погрешность положения характерной точки (M _t), м	Описание обозначения точки на местности (при наличии)
	X	Y			
1	2	3	4	5	6
Часть №					
-	-	-	-	-	-

Рисунок 4
План границей объектов



- Исходящие условия именов в обозначения:
- границы территориальной зоны
 - зарегистрированные точки границ территориальной зоны

Масштаб 1:2000

Муниципальное предприятие «Сельскохозяйственный центр
Дашава» (Ю.В. Пилипчук, 2003 г. 19 в. 1 кв. 2021г)
Место для отвода земель (для размещения объектов) муниципальной территории

ОПИСАНИЕ МЕСТОПОЛОЖЕНИЯ ГРАНИЦ

Зона улиц, дорог, инженерной и транспортной инфраструктуры
села Новогольельань - ИТ1/1

(наименование объекта, местоположение границ которого описано
(далее - объект)

Раздел 1

Сведения об объекте		
№ п/п	Характеристики объекта	Описание характеристик
1	2	3
1	Местоположение объекта	Воронежская область, Грибановский муниципальный район, Новогольельанское сельское поселение, село Новогольельань
2	Площадь объекта \pm величина погрешности определения площади ($P \pm \text{Дельта } P$)	74236+/-4768 м ²
3	Иные характеристики объекта	-

Раздел 2

Сведения о местоположении границ объекта					
1. Система координат: МСК - 36, зона 2					
2. Сведения о характерных точках границ объекта					
Обозначение характерных точек границ	Координаты, м		Метод определения координат характерной точки	Средняя квадратическая погрешность положения характерной точки (Mt), м	Описание обозначения точки на местности (при наличии)
	X	Y			
1	2	3	4	5	6
1	497802.66	2234764.18	Аналитический	0.50	-
2	497811.89	2234770.20	Аналитический	0.50	-
3	497719.44	2234816.68	Аналитический	0.50	-
4	497520.13	2234933.19	Аналитический	0.50	-
5	497457.40	2234957.44	Аналитический	0.50	-
6	497458.27	2234963.83	Аналитический	0.50	-
7	497462.15	2234992.23	Картометрический	5.00	-
8	497450.94	2235037.12	Картометрический	5.00	-
9	497449.63	2235046.30	Картометрический	5.00	-
10	497367.04	2234991.47	Картометрический	5.00	-
11	497358.15	2234990.52	Картометрический	5.00	-
12	497344.49	2234986.41	Картометрический	5.00	-
13	497331.73	2234982.03	Картометрический	5.00	-
14	497305.25	2234970.92	Картометрический	5.00	-
15	497278.22	2234959.56	Картометрический	5.00	-
16	497250.39	2234947.59	Картометрический	5.00	-
17	497124.10	2234892.59	Картометрический	5.00	-
18	497046.96	2234859.04	Картометрический	5.00	-
19	496995.25	2234836.53	Картометрический	5.00	-
20	496929.47	2234807.83	Картометрический	5.00	-
21	496862.29	2234778.80	Картометрический	5.00	-
22	496809.34	2234755.50	Картометрический	5.00	-
23	496766.82	2234736.70	Картометрический	5.00	-
24	496731.17	2234721.49	Картометрический	5.00	-
25	496704.18	2234709.20	Картометрический	5.00	-
26	496679.62	2234698.73	Картометрический	5.00	-
27	496652.07	2234686.92	Картометрический	5.00	-
28	496624.69	2234674.79	Картометрический	5.00	-
29	496596.30	2234662.50	Картометрический	5.00	-
30	496555.72	2234645.21	Картометрический	5.00	-
31	496471.33	2234608.85	Картометрический	5.00	-
32	496385.68	2234572.01	Картометрический	5.00	-
33	496329.28	2234547.81	Картометрический	5.00	-
34	496297.24	2234533.35	Картометрический	5.00	-
35	496275.44	2234523.77	Картометрический	5.00	-

1	2	3	4	5	6
36	496253.97	2234514.38	Картометрический	5.00	-
37	496234.18	2234505.74	Картометрический	5.00	-
38	496206.51	2234493.55	Картометрический	5.00	-
39	496173.29	2234479.30	Картометрический	5.00	-
40	496132.30	2234464.05	Картометрический	5.00	-
41	496098.36	2234455.51	Картометрический	5.00	-
42	496092.81	2234454.45	Картометрический	5.00	-
43	496066.29	2234454.40	Картометрический	5.00	-
44	496059.58	2234467.09	Картометрический	5.00	-
45	496042.00	2234458.34	Картометрический	5.00	-
46	496038.49	2234452.10	Картометрический	5.00	-
47	496024.10	2234451.61	Картометрический	5.00	-
48	495995.42	2234450.55	Картометрический	5.00	-
49	495977.32	2234451.52	Картометрический	5.00	-
50	495852.14	2234462.77	Картометрический	5.00	-
51	495774.16	2234467.16	Картометрический	5.00	-
52	495738.73	2234468.68	Картометрический	5.00	-
53	495722.15	2234466.49	Картометрический	5.00	-
54	495710.89	2234464.49	Картометрический	5.00	-
55	495686.29	2234458.25	Картометрический	5.00	-
56	495664.95	2234451.63	Картометрический	5.00	-
57	495644.34	2234445.80	Картометрический	5.00	-
58	495611.11	2234437.25	Картометрический	5.00	-
59	495586.94	2234430.89	Картометрический	5.00	-
60	495564.88	2234424.92	Картометрический	5.00	-
61	495542.88	2234418.82	Картометрический	5.00	-
62	495520.65	2234412.54	Картометрический	5.00	-
63	495498.09	2234406.35	Картометрический	5.00	-
64	495477.28	2234399.52	Картометрический	5.00	-
65	495443.77	2234382.12	Картометрический	5.00	-
66	495425.30	2234375.78	Картометрический	5.00	-
67	495405.47	2234368.21	Картометрический	5.00	-
68	495358.11	2234349.73	Картометрический	5.00	-
69	495351.56	2234346.44	Картометрический	5.00	-
70	495308.09	2234330.44	Картометрический	5.00	-
71	495213.94	2234287.08	Картометрический	5.00	-
72	495194.97	2234276.30	Картометрический	5.00	-
73	495168.27	2234260.53	Картометрический	5.00	-
74	495143.95	2234245.10	Картометрический	5.00	-
75	495116.70	2234227.41	Картометрический	5.00	-
76	495087.51	2234208.33	Картометрический	5.00	-
77	495066.01	2234193.72	Картометрический	5.00	-
78	495017.30	2234161.13	Картометрический	5.00	-
79	495009.10	2234156.33	Картометрический	5.00	-
80	494952.74	2234111.17	Картометрический	5.00	-
81	494896.79	2234074.93	Картометрический	5.00	-
82	494873.59	2234063.91	Картометрический	5.00	-
83	494853.42	2234050.96	Картометрический	5.00	-

1	2	3	4	5	6
84	494835.48	2234043.09	Картометрический	5.00	-
85	494823.71	2234038.12	Картометрический	5.00	-
86	494803.47	2234034.86	Картометрический	5.00	-
87	494771.12	2234037.52	Картометрический	5.00	-
88	494757.57	2234047.36	Картометрический	5.00	-
89	494745.41	2234044.28	Картометрический	5.00	-
90	494721.09	2234027.49	Картометрический	5.00	-
91	494706.52	2234016.18	Картометрический	5.00	-
92	494696.16	2234008.60	Картометрический	5.00	-
93	494688.18	2234003.54	Картометрический	5.00	-
94	494677.35	2233996.33	Картометрический	5.00	-
95	494665.67	2233995.33	Картометрический	5.00	-
96	494551.56	2233990.59	Картометрический	5.00	-
97	494485.59	2233989.60	Картометрический	5.00	-
98	494437.13	2233991.12	Картометрический	5.00	-
99	494426.56	2233994.95	Аналитический	0.50	-
100	494426.72	2233989.30	Аналитический	0.50	-
101	494421.12	2233979.33	Аналитический	0.50	-
102	494423.00	2233978.71	Картометрический	5.00	-
103	494436.33	2233974.37	Картометрический	5.00	-
104	494448.52	2233973.40	Картометрический	5.00	-
105	494481.22	2233973.01	Картометрический	5.00	-
106	494553.24	2233975.18	Картометрический	5.00	-
107	494596.38	2233975.12	Картометрический	5.00	-
108	494576.20	2233879.87	Картометрический	5.00	-
109	494619.16	2233857.79	Картометрический	5.00	-
110	494691.69	2233833.00	Картометрический	5.00	-
111	494719.49	2233850.65	Картометрический	5.00	-
112	494662.91	2233977.08	Картометрический	5.00	-
113	494677.00	2233979.82	Картометрический	5.00	-
114	494685.84	2233982.43	Картометрический	5.00	-
115	494694.51	2233986.64	Картометрический	5.00	-
116	494718.71	2234003.59	Картометрический	5.00	-
117	494729.13	2234012.49	Картометрический	5.00	-
118	494742.50	2234019.48	Картометрический	5.00	-
119	494750.14	2234021.84	Картометрический	5.00	-
120	494765.46	2234022.93	Картометрический	5.00	-
121	494780.38	2234020.79	Картометрический	5.00	-
122	494806.45	2234018.12	Картометрический	5.00	-
123	494829.49	2234022.01	Картометрический	5.00	-
124	494845.68	2234027.91	Картометрический	5.00	-
125	494864.42	2234038.65	Картометрический	5.00	-
126	494878.63	2234048.68	Картометрический	5.00	-
127	494923.01	2234077.88	Картометрический	5.00	-
128	494954.68	2234099.16	Картометрический	5.00	-
129	494994.42	2234126.96	Картометрический	5.00	-
130	495026.81	2234149.71	Картометрический	5.00	-
131	495086.84	2234188.30	Картометрический	5.00	-

1	2	3	4	5	6
132	495109.09	2234202.64	Картометрический	5.00	-
133	495147.36	2234227.87	Картометрический	5.00	-
134	495176.48	2234246.27	Картометрический	5.00	-
135	495203.31	2234261.72	Картометрический	5.00	-
136	495226.25	2234273.67	Картометрический	5.00	-
137	495238.17	2234279.48	Картометрический	5.00	-
138	495274.56	2234296.09	Картометрический	5.00	-
139	495297.15	2234306.01	Картометрический	5.00	-
140	495320.22	2234316.50	Картометрический	5.00	-
141	495356.44	2234332.50	Картометрический	5.00	-
142	495390.40	2234347.03	Картометрический	5.00	-
143	495427.85	2234362.53	Картометрический	5.00	-
144	495459.42	2234375.05	Картометрический	5.00	-
145	495490.77	2234387.64	Картометрический	5.00	-
146	495507.11	2234392.20	Картометрический	5.00	-
147	495517.15	2234394.62	Картометрический	5.00	-
148	495527.66	2234398.03	Картометрический	5.00	-
149	495538.71	2234400.65	Картометрический	5.00	-
150	495561.70	2234406.26	Картометрический	5.00	-
151	495586.63	2234413.16	Картометрический	5.00	-
152	495609.30	2234418.95	Картометрический	5.00	-
153	495648.53	2234430.46	Картометрический	5.00	-
154	495684.87	2234439.37	Картометрический	5.00	-
155	495695.32	2234442.30	Картометрический	5.00	-
156	495705.32	2234444.84	Картометрический	5.00	-
157	495724.10	2234448.92	Картометрический	5.00	-
158	495739.41	2234450.81	Картометрический	5.00	-
159	495777.94	2234450.03	Картометрический	5.00	-
160	495843.11	2234446.10	Картометрический	5.00	-
161	495916.01	2234439.75	Картометрический	5.00	-
162	495955.43	2234437.81	Картометрический	5.00	-
163	495961.06	2234431.47	Картометрический	5.00	-
164	495975.74	2234430.79	Картометрический	5.00	-
165	495980.35	2234432.19	Картометрический	5.00	-
166	495984.33	2234432.90	Картометрический	5.00	-
167	496029.99	2234439.18	Картометрический	5.00	-
168	496049.55	2234419.78	Картометрический	5.00	-
169	496067.25	2234424.70	Картометрический	5.00	-
170	496102.19	2234436.44	Аналитический	0.10	-
171	496131.70	2234443.62	Картометрический	5.00	-
172	496141.40	2234447.89	Картометрический	5.00	-
173	496149.38	2234452.04	Картометрический	5.00	-
174	496177.55	2234462.77	Картометрический	5.00	-
175	496206.84	2234474.80	Картометрический	5.00	-
176	496222.37	2234481.33	Картометрический	5.00	-
177	496254.26	2234495.92	Картометрический	5.00	-
178	496281.65	2234508.48	Картометрический	5.00	-
179	496327.70	2234528.26	Картометрический	5.00	-

1	2	3	4	5	6
180	496374.07	2234548.43	Картометрический	5.00	-
181	496436.49	2234575.55	Картометрический	5.00	-
182	496478.96	2234593.94	Картометрический	5.00	-
183	496562.08	2234629.92	Картометрический	5.00	-
184	496652.61	2234669.02	Картометрический	5.00	-
185	496730.69	2234703.19	Картометрический	5.00	-
186	496762.16	2234716.82	Картометрический	5.00	-
187	496810.95	2234738.23	Картометрический	5.00	-
188	496873.65	2234765.72	Картометрический	5.00	-
189	496960.44	2234803.74	Картометрический	5.00	-
190	497007.60	2234824.20	Картометрический	5.00	-
191	497076.14	2234853.90	Картометрический	5.00	-
192	497144.42	2234883.57	Картометрический	5.00	-
193	497188.44	2234903.18	Картометрический	5.00	-
194	497264.52	2234936.90	Картометрический	5.00	-
195	497311.52	2234957.68	Картометрический	5.00	-
196	497332.58	2234966.86	Картометрический	5.00	-
197	497354.06	2234973.64	Картометрический	5.00	-
198	497361.02	2234975.27	Картометрический	5.00	-
199	497368.90	2234976.38	Картометрический	5.00	-
200	497375.72	2234974.61	Картометрический	5.00	-
201	497385.78	2234971.22	Картометрический	5.00	-
202	497424.02	2234959.26	Картометрический	5.00	-
203	497431.51	2234955.42	Картометрический	5.00	-
204	497434.64	2234948.57	Картометрический	5.00	-
205	497447.69	2234944.21	Картометрический	5.00	-
206	497452.15	2234947.35	Картометрический	5.00	-
207	497476.69	2234939.11	Картометрический	5.00	-
208	497505.51	2234929.45	Картометрический	5.00	-
209	497521.26	2234922.82	Картометрический	5.00	-
210	497560.69	2234901.94	Картометрический	5.00	-
211	497625.12	2234865.65	Картометрический	5.00	-
212	497713.56	2234814.20	Картометрический	5.00	-
213	497799.79	2234765.96	Картометрический	5.00	-
1	497802.66	2234764.18	Аналитический	0.50	-

3. Сведения о характерных точках части (частей) границы объекта

Обозначение характерных точек части границы	Координаты, м		Метод определения координат характерной точки	Средняя квадратическая погрешность положения характерной точки (Mt), м	Описание обозначения точки на местности (при наличии)
	X	Y			
1	2	3	4	5	6
Часть №					
-	-	-	-	-	-



Масштаб 1:500

Натуральный участок земли в объекте:

	граница кадастровый знак
	граница естественного образования
	кадастровый знак границ кадастровый знак

Генеральный директор ООО «Специализированный центр
 «Итера» _____ И.В. Швабко Дата: 27.08.2021
 М.П. ООО «Специализированный центр «Итера»

ОПИСАНИЕ МЕСТОПОЛОЖЕНИЯ ГРАНИЦ

Зона сельскохозяйственного использования в границах населенного пункта
села Новогольельань - СХ1/1

(наименование объекта, местоположение границ которого описано
(далее - объект)

Раздел 1

Сведения об объекте		
1	Характеристики объекта	Описание характеристик
1	2	3
1	Местоположение объекта	Воронежская область, Грибановский муниципальный район, Новогольельанское сельское поселение, село Новогольельань
2	Площадь объекта \pm величина погрешности определения площади ($P \pm \Delta P$)	653264 +/-14144 м ²
3	Иные характеристики объекта	-

Раздел 2

Сведения о местоположении границ объекта					
1. Система координат: МСК - 36, зона 2					
2. Сведения о характерных точках границ объекта					
Обозначение характерных точек границ	Координаты, м		Метод определения координат характерной точки	Средняя квадратическая погрешность положения характерной точки (Mt), м	Описание обозначения точки на местности (при наличии)
	X	Y			
1	2	3	4	5	6
1	497760.29	2234364.59	Аналитический	2.50	-
2	497723.14	2234740.44	Картометрический	5.00	-
3	497783.09	2234741.05	Картометрический	5.00	-
4	497786.34	2234753.54	Аналитический	2.50	-
5	497802.66	2234764.18	Аналитический	0.50	-
6	497799.79	2234765.96	Картометрический	5.00	-
7	497713.56	2234814.20	Картометрический	5.00	-
8	497625.12	2234865.65	Картометрический	5.00	-
9	497560.69	2234901.94	Картометрический	5.00	-
10	497521.26	2234922.82	Картометрический	5.00	-
11	497571.29	2234843.09	Картометрический	5.00	-
12	497538.17	2234821.78	Картометрический	5.00	-
13	497507.79	2234781.52	Картометрический	5.00	-
14	497487.28	2234770.85	Картометрический	5.00	-
15	497499.77	2234749.05	Картометрический	5.00	-
16	497490.50	2234743.95	Картометрический	5.00	-
17	497499.81	2234719.39	Картометрический	5.00	-
18	497473.14	2234707.12	Картометрический	5.00	-
19	497512.99	2234617.49	Картометрический	5.00	-
20	497500.41	2234608.01	Картометрический	5.00	-
21	497515.95	2234581.31	Картометрический	5.00	-
22	497529.17	2234591.95	Картометрический	5.00	-
23	497522.49	2234552.02	Картометрический	5.00	-
24	497521.75	2234505.35	Картометрический	5.00	-
25	497526.07	2234465.45	Аналитический	2.50	-
26	497531.22	2234427.71	Аналитический	2.50	-
27	497553.31	2234371.31	Аналитический	2.50	-
28	497594.47	2234286.11	Аналитический	2.50	-
29	497661.12	2234325.30	Аналитический	2.50	-
30	497688.55	2234337.68	Аналитический	2.50	-
31	497746.36	2234359.88	Аналитический	2.50	-
1	497760.29	2234364.59	Аналитический	2.50	-
32	497268.95	2235211.47	Картометрический	5.00	-
33	497299.34	2235217.78	Картометрический	5.00	-
34	497333.19	2235286.95	Картометрический	5.00	-
35	497336.50	2235332.58	Картометрический	5.00	-
36	497358.00	2235355.89	Картометрический	5.00	-
37	497346.64	2235367.26	Картометрический	5.00	-

1	2	3	4	5	6
38	497322.26	2235406.46	Картометрический	5.00	-
39	497322.42	2235437.82	Картометрический	5.00	-
40	497322.70	2235491.12	Картометрический	5.00	-
41	497323.25	2235529.32	Картометрический	5.00	-
42	497321.29	2235555.84	Картометрический	5.00	-
43	497302.99	2235617.54	Картометрический	5.00	-
44	497291.75	2235639.37	Картометрический	5.00	-
45	497280.88	2235682.21	Картометрический	5.00	-
46	497282.84	2235748.42	Картометрический	5.00	-
47	497282.32	2235792.34	Картометрический	5.00	-
48	497274.62	2235834.76	Картометрический	5.00	-
49	497264.02	2235854.47	Картометрический	5.00	-
50	497232.71	2235879.64	Картометрический	5.00	-
51	497216.21	2235889.79	Картометрический	5.00	-
52	497188.75	2235896.03	Картометрический	5.00	-
53	497163.87	2235890.75	Картометрический	5.00	-
54	497114.34	2235880.23	Картометрический	5.00	-
55	497081.76	2235864.99	Картометрический	5.00	-
56	497055.24	2235831.21	Картометрический	5.00	-
57	497017.15	2235798.20	Картометрический	5.00	-
58	496999.26	2235764.71	Картометрический	5.00	-
59	496990.08	2235695.19	Картометрический	5.00	-
60	496975.87	2235672.22	Картометрический	5.00	-
61	496957.18	2235662.35	Картометрический	5.00	-
62	496924.84	2235630.11	Картометрический	5.00	-
63	496906.27	2235616.78	Картометрический	5.00	-
64	496882.99	2235606.19	Картометрический	5.00	-
65	496855.52	2235600.06	Картометрический	5.00	-
66	496832.47	2235599.85	Картометрический	5.00	-
67	496831.02	2235600.19	Картометрический	5.00	-
68	496778.34	2235612.49	Картометрический	5.00	-
69	496767.99	2235606.95	Картометрический	5.00	-
70	496728.05	2235592.63	Картометрический	5.00	-
71	496710.30	2235587.49	Картометрический	5.00	-
72	496699.03	2235574.71	Картометрический	5.00	-
73	496691.81	2235554.42	Картометрический	5.00	-
74	496686.03	2235522.24	Картометрический	5.00	-
75	496685.26	2235502.78	Картометрический	5.00	-
76	496690.42	2235485.02	Картометрический	5.00	-
77	496702.36	2235463.07	Картометрический	5.00	-
78	496717.67	2235447.89	Картометрический	5.00	-
79	496741.27	2235410.83	Картометрический	5.00	-
80	496769.58	2235383.77	Картометрический	5.00	-
81	496773.91	2235361.78	Картометрический	5.00	-
82	496773.20	2235341.04	Картометрический	5.00	-
83	496792.95	2235337.86	Картометрический	5.00	-
84	496936.81	2235415.78	Картометрический	5.00	-
85	496980.10	2235350.10	Картометрический	5.00	-
86	497039.05	2235273.84	Картометрический	5.00	-
87	497219.75	2235338.92	Картометрический	5.00	-
32	497268.95	2235211.47	Картометрический	5.00	-

1	2	3	4	5	6
88	496953.47	2234026.16	Аналитический	2.50	-
89	497000.51	2234074.91	Аналитический	2.50	-
90	497006.47	2234123.04	Аналитический	2.50	-
91	496970.80	2234206.98	Аналитический	2.50	-
92	496974.98	2234229.06	Аналитический	2.50	-
93	496647.42	2234114.26	Картометрический	5.00	-
94	496686.15	2234021.87	Картометрический	5.00	-
95	496740.25	2233931.95	Аналитический	2.50	-
88	496953.47	2234026.16	Аналитический	2.50	-
96	496638.72	2233463.93	Картометрический	5.00	-
97	496603.16	2233475.38	Картометрический	5.00	-
98	496515.36	2233584.70	Картометрический	5.00	-
99	496560.26	2233614.17	Картометрический	5.00	-
100	496739.76	2233693.63	Картометрический	5.00	-
101	496691.76	2233789.19	Аналитический	2.50	-
102	496684.05	2233810.31	Аналитический	2.50	-
103	496683.08	2233837.81	Аналитический	2.50	-
104	496639.09	2233802.43	Картометрический	5.00	-
105	496668.72	2233753.23	Картометрический	5.00	-
106	496508.38	2233673.54	Картометрический	5.00	-
107	496452.96	2233656.39	Картометрический	5.00	-
108	496316.41	2233572.72	Картометрический	5.00	-
109	496320.87	2233565.36	Картометрический	5.00	-
110	496288.15	2233542.09	Аналитический	2.50	-
111	496368.88	2233469.84	Аналитический	2.50	-
112	496434.96	2233510.53	Картометрический	5.00	-
113	496461.30	2233476.44	Картометрический	5.00	-
114	496406.27	2233438.65	Аналитический	2.50	-
115	496427.47	2233430.27	Аналитический	2.50	-
116	496487.60	2233425.41	Аналитический	2.50	-
117	496514.70	2233421.28	Аналитический	2.50	-
118	496545.18	2233420.54	Аналитический	2.50	-
119	496576.48	2233425.31	Аналитический	2.50	-
96	496638.72	2233463.93	Картометрический	5.00	-
120	495995.01	2233889.88	Картометрический	5.00	-
121	495860.13	2234143.64	Аналитический	0.10	-
122	495721.04	2234030.84	Аналитический	0.10	-
123	495684.00	2234012.30	Аналитический	2.50	-
124	495701.45	2233990.79	Аналитический	2.50	-
125	495777.24	2233837.68	Аналитический	2.50	-
126	495853.79	2233906.78	Картометрический	5.00	-
127	495929.33	2233905.72	Аналитический	2.50	-
128	495949.22	2233908.33	Аналитический	2.50	-
129	495963.62	2233906.28	Аналитический	2.50	-
120	495995.01	2233889.88	Картометрический	5.00	-
130	494352.63	2233495.74	Аналитический	2.50	-
131	494355.01	2233564.16	Картометрический	5.00	-
132	494390.26	2233680.37	Картометрический	5.00	-

1	2	3	4	5	6
133	494576.20	2233879.87	Картометрический	5.00	-
134	494596.38	2233975.12	Картометрический	5.00	-
135	494553.24	2233975.18	Картометрический	5.00	-
136	494481.22	2233973.01	Картометрический	5.00	-
137	494448.52	2233973.40	Картометрический	5.00	-
138	494436.33	2233974.37	Картометрический	5.00	-
139	494423.00	2233978.71	Картометрический	5.00	-
140	494421.12	2233979.33	Картометрический	5.00	-
141	494420.76	2233978.69	Аналитический	0.50	-
142	494420.19	2233977.66	Аналитический	2.50	-
143	494406.06	2233970.38	Картометрический	5.00	-
144	494383.62	2233971.16	Аналитический	2.50	-
145	494423.35	2233916.12	Картометрический	5.00	-
146	494329.61	2233818.89	Картометрический	5.00	-
147	494275.77	2233753.70	Аналитический	2.50	-
148	494291.61	2233711.03	Аналитический	2.50	-
149	494302.70	2233690.76	Аналитический	2.50	-
150	494323.96	2233668.41	Аналитический	2.50	-
151	494331.65	2233651.94	Аналитический	2.50	-
152	494333.91	2233619.37	Аналитический	2.50	-
153	494332.59	2233602.40	Аналитический	2.50	-
154	494331.80	2233592.19	Аналитический	2.50	-
155	494329.10	2233557.15	Аналитический	2.50	-
156	494342.42	2233510.66	Аналитический	2.50	-
130	494352.63	2233495.74	Аналитический	2.50	-
157	494460.03	2234414.01	Картометрический	5.00	-
158	494438.87	2234413.09	Картометрический	5.00	-
159	494423.21	2234413.88	Картометрический	5.00	-
160	494396.07	2234424.78	Картометрический	5.00	-
161	494385.46	2234431.51	Картометрический	5.00	-
162	494376.53	2234439.94	Картометрический	5.00	-
163	494373.53	2234450.51	Картометрический	5.00	-
164	494377.24	2234473.37	Картометрический	5.00	-
165	494381.42	2234486.08	Картометрический	5.00	-
166	494379.68	2234496.23	Картометрический	5.00	-
167	494373.30	2234502.13	Картометрический	5.00	-
168	494354.18	2234520.25	Картометрический	5.00	-
169	494345.22	2234536.30	Картометрический	5.00	-
170	494334.58	2234549.80	Картометрический	5.00	-
171	494329.23	2234564.83	Картометрический	5.00	-
172	494331.92	2234578.56	Картометрический	5.00	-
173	494331.01	2234592.94	Картометрический	5.00	-
174	494335.20	2234613.90	Картометрический	5.00	-
175	494336.80	2234635.51	Картометрический	5.00	-
176	494337.16	2234640.35	Картометрический	5.00	-
177	494331.14	2234661.91	Картометрический	5.00	-

1	2	3	4	5	6
178	494329.76	2234664.21	Картометрический	5.00	-
179	494289.34	2234637.22	Аналитический	2.50	-
180	494182.31	2234572.09	Картометрический	5.00	-
181	494133.53	2234546.31	Картометрический	5.00	-
182	494109.07	2234533.03	Картометрический	5.00	-
183	494098.48	2234526.30	Аналитический	2.50	-
184	494096.44	2234504.03	Картометрический	5.00	-
185	494111.14	2234486.99	Аналитический	2.50	-
186	494186.16	2234390.58	Аналитический	2.50	-
187	494224.52	2234354.13	Аналитический	2.50	-
188	494257.03	2234322.30	Аналитический	2.50	-
157	494460.03	2234414.01	Картометрический	5.00	-
3. Сведения о характерных точках части (частей) границы объекта					
Обозначение характерных точек части границы	Координаты, м		Метод определения координат характерной точки	Средняя квадратическая погрешность положения характерной точки (Mt), м	Описание обозначения точки на местности (при наличии)
	X	Y			
1	2	3	4	5	6
Часть №					
-	-	-	-	-	-

Рис. 4
План зоны объекта



Историческая граница зоны в объекте

- граница исторической зоны
- граница территориальной организации
- историческая зона (граница исторической зоны)

Масштаб 1:500

Рубенцовский филиал государственного центра
 Дизайн: _____ 01.08.2010 года (дата) _____ 2010
 Москва, ул. _____ № _____

ОПИСАНИЕ МЕСТОПОЛОЖЕНИЯ ГРАНИЦ

Зона сельскохозяйственного производства села Новогольельань - СХ2/1

(наименование объекта, местоположение границ которого описано
(далее - объект)

Раздел 1

Сведения об объекте		
№ п/п	Характеристики объекта	Описание характеристик
1	2	3
1	Местоположение объекта	Воронежская область, Грибановский муниципальный район, Новогольельанское сельское поселение, село Новогольельань
2	Площадь объекта \pm величина погрешности определения площади ($P \pm \text{Дельта } P$)	186376 \pm 7555 м ²
3	Иные характеристики объекта	-

Сведения о местоположении границ объекта					
1. Система координат: МСК - 36, зона 2					
2. Сведения о характерных точках границ объекта					
Обозначение характерных точек границ	Координаты, м		Метод определения координат характерной точки	Средняя квадратическая погрешность положения характерной точки (M _t), м	Описание обозначения точки на местности (при наличии)
	X	Y			
1	2	3	4	5	6
1	497932.81	2234458.34	Картометрический	5.00	-
2	497901.56	2234500.36	Картометрический	5.00	-
3	497865.43	2234568.94	Картометрический	5.00	-
4	497824.31	2234635.05	Аналитический	2.50	-
5	497783.09	2234741.05	Картометрический	5.00	-
6	497723.14	2234740.44	Картометрический	5.00	-
7	497760.29	2234364.59	Аналитический	2.50	-
8	497809.68	2234376.15	Аналитический	2.50	-
9	497830.37	2234381.72	Аналитический	2.50	-
10	497855.29	2234395.52	Аналитический	2.50	-
11	497872.97	2234407.28	Аналитический	2.50	-
1	497932.81	2234458.34	Картометрический	5.00	-
12	497571.29	2234843.09	Картометрический	5.00	-
13	497521.26	2234922.82	Картометрический	5.00	-
14	497505.51	2234929.45	Картометрический	5.00	-
15	497476.69	2234939.11	Картометрический	5.00	-
16	497452.15	2234947.35	Картометрический	5.00	-
17	497447.69	2234944.21	Картометрический	5.00	-
18	497538.17	2234821.78	Картометрический	5.00	-
12	497571.29	2234843.09	Картометрический	5.00	-
19	497500.41	2234608.01	Картометрический	5.00	-
20	497512.99	2234617.49	Картометрический	5.00	-
21	497473.14	2234707.12	Картометрический	5.00	-
22	497499.81	2234719.39	Картометрический	5.00	-
23	497490.50	2234743.95	Картометрический	5.00	-
24	497499.77	2234749.05	Картометрический	5.00	-
25	497487.28	2234770.85	Картометрический	5.00	-
26	497429.75	2234736.96	Картометрический	5.00	-
19	497500.41	2234608.01	Картометрический	5.00	-
27	497268.95	2235211.47	Картометрический	5.00	-
28	497219.75	2235338.92	Картометрический	5.00	-
29	497039.05	2235273.84	Картометрический	5.00	-
30	497091.15	2235142.52	Картометрический	5.00	-
31	497166.96	2235172.85	Аналитический	0.10	-
27	497268.95	2235211.47	Картометрический	5.00	-

1	2	3	4	5	6
32	496804.04	2233566.19	Аналитический	2.50	-
33	496739.76	2233693.63	Картометрический	5.00	-
34	496560.26	2233614.17	Картометрический	5.00	-
35	496515.36	2233584.70	Картометрический	5.00	-
36	496603.16	2233475.38	Картометрический	5.00	-
37	496638.72	2233463.93	Картометрический	5.00	-
38	496766.42	2233542.89	Аналитический	2.50	-
39	496769.80	2233544.99	Аналитический	2.50	-
32	496804.04	2233566.19	Аналитический	2.50	-
40	496740.25	2233931.95	Аналитический	2.50	-
41	496686.15	2234021.87	Картометрический	5.00	-
42	496647.42	2234114.26	Картометрический	5.00	-
43	496464.74	2234064.52	Картометрический	5.00	-
44	496512.22	2233972.93	Картометрический	5.00	-
45	496639.09	2233802.43	Картометрический	5.00	-
46	496683.08	2233837.81	Аналитический	2.50	-
47	496701.26	2233887.08	Аналитический	2.50	-
48	496714.95	2233909.01	Аналитический	2.50	-
40	496740.25	2233931.95	Аналитический	2.50	-
49	496461.30	2233476.44	Картометрический	5.00	-
50	496434.96	2233510.53	Картометрический	5.00	-
51	496368.88	2233469.84	Аналитический	2.50	-
52	496384.20	2233451.27	Аналитический	2.50	-
53	496406.27	2233438.65	Аналитический	2.50	-
49	496461.30	2233476.44	Картометрический	5.00	-
54	496320.87	2233565.36	Картометрический	5.00	-
55	496316.41	2233572.72	Картометрический	5.00	-
56	496299.59	2233597.67	Картометрический	5.00	-
57	496261.58	2233574.04	Картометрический	5.00	-
58	496243.30	2233562.84	Картометрический	5.00	-
59	496237.29	2233556.51	Аналитический	2.50	-
60	496288.15	2233542.09	Аналитический	2.50	-
54	496320.87	2233565.36	Картометрический	5.00	-
61	494423.35	2233916.12	Картометрический	5.00	-
62	494383.62	2233971.16	Аналитический	2.50	-
63	494343.36	2233982.01	Аналитический	2.50	-
64	494329.83	2233979.41	Аналитический	2.50	-
65	494290.56	2233956.01	Аналитический	2.50	-
66	494279.60	2233945.81	Аналитический	2.50	-
67	494260.31	2233903.01	Аналитический	2.50	-
68	494258.28	2233883.11	Аналитический	2.50	-
69	494270.75	2233837.04	Аналитический	2.50	-
70	494270.12	2233786.69	Аналитический	2.50	-
71	494275.77	2233753.70	Аналитический	2.50	-
72	494329.61	2233818.89	Картометрический	5.00	-
61	494423.35	2233916.12	Картометрический	5.00	-

3. Сведения о характерных точках части (частей) границы объекта					
Обозначение характерных точек части границы	Координаты, м		Метод определения координат характерной точки	Средняя квадратическая погрешность положения характерной точки (Mt), м	Описание обозначения точки на местности (при наличии)
	X	Y			
1	2	3	4	5	6
Часть №					
-	-	-	-	-	-



Масштаб 1:5000

Пояснение условных знаков объектов:

- граница архитектурной зоны
- граница культурно-исторического образования
- объекты, входящие в границы архитектурной зоны

Уполномоченный орган исполнительной власти
 субъекта Российской Федерации
 Министерство культуры и национальных парков Республики Татарстан



ОПИСАНИЕ МЕСТОПОЛОЖЕНИЯ ГРАНИЦ

Зона ритуальных объектов села Новогольельань - СН1/1

 (наименование объекта, местоположение границ которого описано
 (далее - объект)

Раздел 1

Сведения об объекте		
№ п/п	Характеристики объекта	Описание характеристик
1	2	3
1	Местоположение объекта	Воронежская область, Грибановский муниципальный район, Новогольельанское сельское поселение, село Новогольельань
2	Площадь объекта \pm величина погрешности определения площади ($P \pm \Delta P$)	28349 \pm 2947 м ²
3	Иные характеристики объекта	-

Раздел 2

Сведения о местоположении границ объекта					
1. Система координат: МСК - 36, зона 2					
2. Сведения о характерных точках границ объекта					
Обозначение характерных точек границ	Координаты, м		Метод определения координат характерной точки	Средняя квадратическая погрешность положения характерной точки (Mt), м	Описание обозначения точки на местности (при наличии)
	X	Y			
1	2	3	4	5	6
1	495860.13	2234143.64	Аналитический	0.10	-
2	495820.86	2234258.10	Аналитический	0.10	-
3	495620.88	2234107.19	Аналитический	2.50	-
4	495627.38	2234086.70	Аналитический	2.50	-
5	495635.19	2234068.82	Аналитический	2.50	-
6	495660.23	2234036.30	Аналитический	2.50	-
7	495684.00	2234012.30	Аналитический	2.50	-
8	495721.04	2234030.84	Аналитический	0.10	-
1	495860.13	2234143.64	Аналитический	0.10	-
3. Сведения о характерных точках части (частей) границы объекта					
Обозначение характерных точек части границы	Координаты, м		Метод определения координат характерной точки	Средняя квадратическая погрешность положения характерной точки (Mt), м	Описание обозначения точки на местности (при наличии)
	X	Y			
1	2	3	4	5	6
Часть №					
-	-	-	-	-	-



Раздел 4

План границ объекта




Масштаб 1:2000

Используемые условные знаки и обозначения:

	границы территориальной зоны
	характерная точка границ территориальной зоны

Руководитель БУВО «Нормативно-проектный центр»

Подпись  Ю.В.Шалыгина Дата « 19 » _____ мая _____ 2021 г.

Место для оттиска печати (при наличии) лица, составившего описание местоположения границ объекта



ОПИСАНИЕ МЕСТОПОЛОЖЕНИЯ ГРАНИЦ

Зона обработки, утилизации, обезвреживания, размещения твердых коммунальных отходов села Новогольельань - СН2/1

(наименование объекта, местоположение границ которого описано
(далее - объект)


Раздел 1

Сведения об объекте		
№ п/п	Характеристики объекта	Описание характеристик
1	2	3
1	Местоположение объекта	Воронежская область, Грибановский муниципальный район, Новогольельанское сельское поселение, село Новогольельань
2	Площадь объекта \pm величина погрешности определения площади ($P \pm \Delta P$)	15160 \pm 2155 м ²
3	Иные характеристики объекта	-

Раздел 2


Сведения о местоположении границ объекта					
1. Система координат: МСК - 36, зона 2					
2. Сведения о характерных точках границ объекта					
Обозначение характерных точек границ	Координаты, м		Метод определения координат характерной точки	Средняя квадратическая погрешность положения характерной точки (Mt), м	Описание обозначения точки на местности (при наличии)
	X	Y			
1	2	3	4	5	6
1	495929.33	2233905.72	Аналитический	2.50	-
2	495853.79	2233906.78	Картометрический	5.00	-
3	495777.24	2233837.68	Аналитический	2.50	-
4	495808.22	2233769.03	Аналитический	2.50	-
5	495826.56	2233738.22	Аналитический	2.50	-
6	495844.00	2233716.92	Аналитический	2.50	-
7	495854.54	2233727.10	Аналитический	2.50	-
1	495929.33	2233905.72	Аналитический	2.50	-
3. Сведения о характерных точках части (частей) границы объекта					
Обозначение характерных точек части границы	Координаты, м		Метод определения координат характерной точки	Средняя квадратическая погрешность положения характерной точки (Mt), м	Описание обозначения точки на местности (при наличии)
	X	Y			
1	2	3	4	5	6
Часть №					
-	-	-	-	-	-

План границ объекта




Масштаб 1:2000

Используемые условные знаки и обозначения:




границы территориальной зоны



характерная точка границ территориальной зоны

Руководитель БУВО «Нормативно-проектный центр»

Подпись  Ю.В.Шалыгина Дата « 19 » _____ мая _____ 2021 г.

Место для оттиска печати (при наличии) лица, составившего описание местоположения границ объекта



Приложение № 2
к правилам землепользования и застройки
Новогольельанского сельского поселения
Грибановского муниципального района
Воронежской области

СВЕДЕНИЯ О ГРАНИЦАХ ТЕРРИТОРИАЛЬНЫХ ЗОН,
СОДЕРЖАЩИЕ ГРАФИЧЕСКОЕ ОПИСАНИЕ МЕСТОПОЛОЖЕНИЯ
ГРАНИЦ ТЕРРИТОРИАЛЬНЫХ ЗОН, ПЕРЕЧЕНЬ КООРДИНАТ
ХАРАКТЕРНЫХ ТОЧЕК ГРАНИЦ ТЕРРИТОРИАЛЬНЫХ ЗОН
СЕЛА НОВОСПАСОВКА

ОПИСАНИЕ МЕСТОПОЛОЖЕНИЯ ГРАНИЦ

Зона застройки индивидуальными жилыми домами села Новоспасовка - Ж1/2

(наименование объекта, местоположение границ которого описано
(далее - объект)

Раздел I

Сведения об объекте		
№ п/п	Характеристики объекта	Описание характеристик
1	2	3
1	Местоположение объекта	Воронежская область, Грибановский муниципальный район, Новогольеланское сельское поселение, село Новоспасовка
2	Площадь объекта \pm величина погрешности определения площади ($P \pm \Delta P$)	784070 \pm 15496 м ²
3	Иные характеристики объекта	-

Раздел 2

Сведения о местоположении границ объекта					
1. Система координат: МСК - 36, зона 2					
2. Сведения о характерных точках границ объекта					
Обозначение характерных точек границ	Координаты, м		Метод определения координат характерной точки	Средняя квадратическая погрешность положения характерной точки (M _t), м	Описание обозначения точки на местности (при наличии)
	X	Y			
1	2	3	4	5	6
1	503586.58	2236711.20	Картометрический	5.00	-
2	503595.17	2236736.21	Картометрический	5.00	-
3	503539.27	2236830.65	Картометрический	5.00	-
4	503497.82	2236806.63	Картометрический	5.00	-
5	503552.97	2236696.99	Картометрический	5.00	-
1	503586.58	2236711.20	Картометрический	5.00	-
6	503421.94	2236343.40	Аналитический	2.50	-
7	503419.38	2236371.38	Аналитический	2.50	-
8	503384.65	2236409.54	Аналитический	2.50	-
9	503378.72	2236422.26	Аналитический	2.50	-
10	503381.25	2236432.43	Аналитический	2.50	-
11	503392.25	2236447.67	Аналитический	2.50	-
12	503389.28	2236456.16	Аналитический	2.50	-
13	503365.26	2236480.13	Аналитический	2.50	-
14	503371.47	2236503.20	Аналитический	2.50	-
15	503361.07	2236524.95	Аналитический	2.50	-
16	503341.83	2236541.78	Аналитический	2.50	-
17	503338.02	2236552.68	Аналитический	0.50	-
18	503326.62	2236546.87	Картометрический	5.00	-
19	503273.89	2236513.28	Картометрический	5.00	-
20	503178.52	2236449.81	Картометрический	5.00	-
21	503112.64	2236405.16	Картометрический	5.00	-
22	503049.00	2236362.96	Картометрический	5.00	-
23	502986.09	2236319.80	Картометрический	5.00	-
24	502921.05	2236276.79	Картометрический	5.00	-
25	502806.03	2236200.64	Картометрический	5.00	-
26	502745.41	2236158.89	Картометрический	5.00	-
27	502702.30	2236128.77	Картометрический	5.00	-
28	502636.49	2236084.52	Картометрический	5.00	-
29	502602.50	2236061.61	Картометрический	5.00	-
30	502565.25	2236035.34	Картометрический	5.00	-
31	502528.12	2236010.43	Картометрический	5.00	-
32	502479.56	2235977.35	Картометрический	5.00	-
33	502456.64	2235961.51	Картометрический	5.00	-
34	502432.14	2235944.22	Картометрический	5.00	-
35	502420.15	2235935.52	Картометрический	5.00	-
36	502408.29	2235927.88	Картометрический	5.00	-

1	2	3	4	5	6
37	502396.83	2235919.79	Картометрический	5.00	-
38	502384.20	2235909.30	Картометрический	5.00	-
39	502373.00	2235898.38	Картометрический	5.00	-
40	502362.96	2235888.55	Картометрический	5.00	-
41	502353.87	2235877.82	Картометрический	5.00	-
42	502350.92	2235873.44	Картометрический	5.00	-
43	502352.58	2235867.29	Картометрический	5.00	-
44	502342.50	2235857.19	Картометрический	5.00	-
45	502329.14	2235847.34	Картометрический	5.00	-
46	502313.35	2235828.13	Картометрический	5.00	-
47	502291.62	2235806.02	Картометрический	5.00	-
48	502266.88	2235786.23	Картометрический	5.00	-
49	502167.73	2235706.45	Картометрический	5.00	-
50	502072.40	2235630.73	Аналитический	0.50	-
51	502075.28	2235627.25	Картометрический	5.00	-
52	502087.71	2235612.27	Аналитический	2.50	-
53	502117.57	2235576.26	Аналитический	2.50	-
54	502154.68	2235534.41	Аналитический	2.50	-
55	502379.70	2235718.31	Картометрический	5.00	-
56	502520.90	2235717.54	Картометрический	5.00	-
57	502584.62	2235750.46	Картометрический	5.00	-
58	502704.32	2235824.06	Картометрический	5.00	-
59	502839.51	2235846.34	Картометрический	5.00	-
60	502971.21	2235915.09	Картометрический	5.00	-
61	503050.62	2235968.94	Картометрический	5.00	-
62	503087.39	2235901.57	Картометрический	5.00	-
63	503244.44	2235995.10	Аналитический	2.50	-
64	503205.49	2236034.12	Аналитический	2.50	-
65	503191.93	2236062.93	Аналитический	2.50	-
66	503197.84	2236082.42	Аналитический	2.50	-
67	503242.67	2236121.40	Аналитический	2.50	-
68	503275.64	2236168.01	Аналитический	2.50	-
69	503330.59	2236257.83	Аналитический	2.50	-
70	503360.20	2236277.31	Аналитический	2.50	-
71	503411.79	2236326.47	Аналитический	2.50	-
6	503421.94	2236343.40	Аналитический	2.50	-
72	503271.22	2236531.22	Картометрический	5.00	-
73	503267.03	2236540.07	Картометрический	5.00	-
74	503215.66	2236626.11	Картометрический	5.00	-
75	503182.21	2236603.77	Картометрический	5.00	-
76	503145.05	2236661.52	Картометрический	5.00	-
77	503029.72	2236707.92	Картометрический	5.00	-
78	502999.64	2236658.86	Картометрический	5.00	-
79	502916.85	2236604.49	Картометрический	5.00	-
80	502839.85	2236636.97	Картометрический	5.00	-
81	502807.99	2236625.99	Картометрический	5.00	-
82	502802.30	2236542.12	Картометрический	5.00	-
83	502726.69	2236477.51	Картометрический	5.00	-
84	502667.49	2236425.38	Картометрический	5.00	-
85	502680.02	2236316.93	Картометрический	5.00	-

1	2	3	4	5	6
86	502710.92	2236250.90	Картометрический	5.00	-
87	502761.25	2236189.21	Картометрический	5.00	-
88	502830.06	2236236.56	Картометрический	5.00	-
89	502908.08	2236288.74	Картометрический	5.00	-
90	502974.76	2236333.00	Картометрический	5.00	-
91	503024.51	2236365.84	Картометрический	5.00	-
92	503109.79	2236423.04	Картометрический	5.00	-
93	503240.31	2236510.77	Картометрический	5.00	-
72	503271.22	2236531.22	Картометрический	5.00	-
94	502280.15	2236074.69	Картометрический	5.00	-
95	502255.36	2236096.38	Картометрический	5.00	-
96	502167.43	2236251.33	Картометрический	5.00	-
97	502121.33	2236328.03	Картометрический	5.00	-
98	502053.15	2236437.27	Картометрический	5.00	-
99	501935.20	2236357.66	Картометрический	5.00	-
100	501890.85	2236414.80	Картометрический	5.00	-
101	501757.59	2236513.58	Картометрический	5.00	-
102	501743.26	2236504.28	Картометрический	5.00	-
103	501642.99	2236597.06	Аналитический	2.50	-
104	501625.65	2236578.65	Аналитический	2.50	-
105	501616.99	2236561.26	Аналитический	2.50	-
106	501617.21	2236541.57	Аналитический	2.50	-
107	501621.67	2236527.99	Аналитический	2.50	-
108	501650.89	2236494.49	Аналитический	2.50	-
109	501659.36	2236476.06	Аналитический	2.50	-
110	501669.09	2236440.20	Аналитический	2.50	-
111	501587.43	2236372.15	Аналитический	2.50	-
112	501597.50	2236349.01	Аналитический	2.50	-
113	501712.10	2236193.87	Аналитический	2.50	-
114	501841.45	2235982.05	Аналитический	2.50	-
115	502010.16	2235937.95	Картометрический	5.00	-
116	502156.58	2236026.27	Картометрический	5.00	-
117	502176.72	2235995.28	Картометрический	5.00	-
94	502280.15	2236074.69	Картометрический	5.00	-

3. Сведения о характерных точках части (частей) границы объекта




Обозначение характерных точек части границы	Координаты, м		Метод определения координат характерной точки	Средняя квадратическая погрешность положения характерной точки (Mt), м	Описание обозначения точки на местности (при наличии)
	X	Y			
1	2	3	4	5	6
Часть №					
-	-	-	-	-	-

Рис. 4
План границ области



Масштаб 1:5000

Используемые условные знаки и обозначения:

-  границы территориальной зоны
-  границы муниципального образования
-  характерная точка границы территориальной зоны

Руководитель БУИ «Информационно-проектный центр»
Подпись: *Ю.В. Шальская* Дата: 19 _____ 2021 г.
Место для печати: _____



ОПИСАНИЕ МЕСТОПОЛОЖЕНИЯ ГРАНИЦ

Зона улиц, дорог, инженерной и транспортной инфраструктуры
села Новоспасовка - ИТ1/2

(наименование объекта, местоположение границ которого описано
(далее - объект)

Раздел 1

Сведения об объекте		
№ п/п	Характеристики объекта	Описание характеристик
1	2	3
1	Местоположение объекта	Воронежская область, Грибановский муниципальный район, Новогольеланское сельское поселение, село Новоспасовка
2	Площадь объекта \pm величина погрешности определения площади ($P \pm \text{Дельта } P$)	29017+/-2981 м ²
3	Иные характеристики объекта	-

Раздел 2

Сведения о местоположении границ объекта					
1. Система координат: МСК - 36, зона 2					
2. Сведения о характерных точках границ объекта					
Обозначение характерных точек границ	Координаты, м		Метод определения координат характерной точки	Средняя квадратическая погрешность положения характерной точки (Mt), м	Описание обозначения точки на местности (при наличии)
	X	Y			
1	2	3	4	5	6
1	503573.38	2236571.76	Аналитический	0.50	-
2	503570.87	2236580.08	Аналитический	0.50	-
3	503560.99	2236584.76	Картометрический	5.00	-
4	503552.60	2236587.82	Картометрический	5.00	-
5	503541.41	2236589.46	Картометрический	5.00	-
6	503516.20	2236592.23	Картометрический	5.00	-
7	503487.14	2236593.33	Картометрический	5.00	-
8	503434.76	2236592.61	Картометрический	5.00	-
9	503404.70	2236592.23	Картометрический	5.00	-
10	503384.44	2236589.17	Картометрический	5.00	-
11	503360.23	2236582.69	Картометрический	5.00	-
12	503330.46	2236569.41	Картометрический	5.00	-
13	503298.07	2236548.96	Картометрический	5.00	-
14	503240.31	2236510.77	Картометрический	5.00	-
15	503109.79	2236423.04	Картометрический	5.00	-
16	503024.51	2236365.84	Картометрический	5.00	-
17	502974.76	2236333.00	Картометрический	5.00	-
18	502908.08	2236288.74	Картометрический	5.00	-
19	502830.06	2236236.56	Картометрический	5.00	-
20	502761.25	2236189.21	Картометрический	5.00	-
21	502664.00	2236123.31	Картометрический	5.00	-
22	502573.39	2236061.37	Картометрический	5.00	-
23	502514.16	2236021.67	Картометрический	5.00	-
24	502445.35	2235973.39	Картометрический	5.00	-
25	502406.40	2235944.73	Картометрический	5.00	-
26	502388.79	2235932.71	Картометрический	5.00	-
27	502371.02	2235916.37	Картометрический	5.00	-
28	502355.31	2235902.00	Картометрический	5.00	-
29	502342.37	2235888.10	Картометрический	5.00	-
30	502332.03	2235886.81	Картометрический	5.00	-
31	502322.70	2235876.35	Картометрический	5.00	-
32	502323.91	2235867.48	Картометрический	5.00	-
33	502319.82	2235862.49	Картометрический	5.00	-

1	2	3	4	5	6
34	502304.28	2235844.30	Картометрический	5.00	-
35	502273.36	2235814.14	Картометрический	5.00	-
36	502258.20	2235799.93	Картометрический	5.00	-
37	502198.79	2235754.57	Картометрический	5.00	-
38	502126.24	2235699.48	Картометрический	5.00	-
39	502058.83	2235647.15	Аналитический	0.50	-
40	502064.31	2235640.48	Аналитический	0.50	-
41	502072.40	2235630.73	Аналитический	0.50	-
42	502167.73	2235706.45	Картометрический	5.00	-
43	502266.88	2235786.23	Картометрический	5.00	-
44	502291.62	2235806.02	Картометрический	5.00	-
45	502313.35	2235828.13	Картометрический	5.00	-
46	502329.14	2235847.34	Картометрический	5.00	-
47	502342.50	2235857.19	Картометрический	5.00	-
48	502352.58	2235867.29	Картометрический	5.00	-
49	502350.92	2235873.44	Картометрический	5.00	-
50	502353.87	2235877.82	Картометрический	5.00	-
51	502362.96	2235888.55	Картометрический	5.00	-
52	502373.00	2235898.38	Картометрический	5.00	-
53	502384.20	2235909.30	Картометрический	5.00	-
54	502396.83	2235919.79	Картометрический	5.00	-
55	502408.29	2235927.88	Картометрический	5.00	-
56	502420.15	2235935.52	Картометрический	5.00	-
57	502432.14	2235944.22	Картометрический	5.00	-
58	502456.64	2235961.51	Картометрический	5.00	-
59	502479.56	2235977.35	Картометрический	5.00	-
60	502528.12	2236010.43	Картометрический	5.00	-
61	502565.25	2236035.34	Картометрический	5.00	-
62	502602.50	2236061.61	Картометрический	5.00	-
63	502636.49	2236084.52	Картометрический	5.00	-
64	502702.30	2236128.77	Картометрический	5.00	-
65	502745.41	2236158.89	Картометрический	5.00	-
66	502806.03	2236200.64	Картометрический	5.00	-
67	502921.05	2236276.79	Картометрический	5.00	-
68	502986.09	2236319.80	Картометрический	5.00	-
69	503049.00	2236362.96	Картометрический	5.00	-
70	503112.64	2236405.16	Картометрический	5.00	-
71	503178.52	2236449.81	Картометрический	5.00	-
72	503273.89	2236513.28	Картометрический	5.00	-
73	503326.62	2236546.87	Картометрический	5.00	-
74	503338.02	2236552.68	Аналитический	0.50	-
75	503334.60	2236562.46	Аналитический	0.50	-
76	503358.45	2236572.16	Аналитический	0.50	-
77	503381.71	2236580.92	Аналитический	0.50	-
78	503431.34	2236584.52	Аналитический	0.50	-
79	503509.57	2236584.16	Аналитический	0.50	-
80	503557.14	2236577.12	Аналитический	0.50	-
1	503573.38	2236571.76	Аналитический	0.50	-




3. Сведения о характерных точках части (частей) границы объекта					
Обозначение характерных точек части границы	Координаты, м		Метод определения координат характерной точки	Средняя квадратическая погрешность положения характерной точки (Mt), м	Описание обозначения точки на местности (при наличии)
	X	Y			
1	2	3	4	5	6
Часть №					
-	-	-	-	-	-

Раздел 4
План границ объекта




Масштаб 1:5000

Используемые условные знаки и обозначения:

- | | |
|---|---|
|  | границы территориальной зоны |
|  | границы муниципального образования |
|  | характерная точка границ территориальной зоны |

Руководитель БУВО «Нормативно-проектный центр»

Подпись  Ю.В.Шалыгина Дата « 19 » мая 2021 г.

Место для оттиска печати (при наличии) лица, составившего описание местоположения границ объекта



ОПИСАНИЕ МЕСТОПОЛОЖЕНИЯ ГРАНИЦ

Зона сельскохозяйственного использования в границах населенного пункта
села Новоспасовка - СХ1/2

(наименование объекта, местоположение границ которого описано
(далее - объект)

Раздел 1

Сведения об объекте		
1	Характеристики объекта	Описание характеристик
1	2	3
1	Местоположение объекта	Воронежская область, Грибановский муниципальный район, Новогольшанское сельское поселение, село Новоспасовка
2	Площадь объекта \pm величина погрешности определения площади ($P \pm \Delta P$)	926567 \pm 16845 м ²
3	Иные характеристики объекта	-

Раздел 2

Сведения о местоположении границ объекта					
1. Система координат: МСК - 36, зона 2					
2. Сведения о характерных точках границ объекта					
Обозначение характерных точек границ	Координаты, м		Метод определения координат характерной точки	Средняя квадратическая погрешность положения характерной точки (Mt), м	Описание обозначения точки на местности (при наличии)
	X	Y			
1	2	3	4	5	6
1	503560.99	2236584.76	Картометрический	5.00	-
2	503557.19	2236588.31	Картометрический	5.00	-
3	503554.64	2236600.61	Картометрический	5.00	-
4	503547.85	2236631.55	Картометрический	5.00	-
5	503553.76	2236652.73	Картометрический	5.00	-
6	503571.08	2236689.17	Картометрический	5.00	-
7	503586.58	2236711.20	Картометрический	5.00	-
8	503552.97	2236696.99	Картометрический	5.00	-
9	503497.82	2236806.63	Картометрический	5.00	-
10	503539.27	2236830.65	Картометрический	5.00	-
11	503595.17	2236736.21	Картометрический	5.00	-
12	503586.25	2236791.74	Картометрический	5.00	-
13	503575.22	2236827.77	Картометрический	5.00	-
14	503546.81	2236911.68	Картометрический	5.00	-
15	503534.96	2236926.54	Картометрический	5.00	-
16	503509.09	2236937.73	Картометрический	5.00	-
17	503432.41	2236957.15	Картометрический	5.00	-
18	503403.19	2236935.08	Картометрический	5.00	-
19	503369.82	2236861.62	Картометрический	5.00	-
20	503309.64	2236778.99	Картометрический	5.00	-
21	503259.64	2236764.09	Картометрический	5.00	-
22	503117.48	2236792.66	Картометрический	5.00	-
23	503047.75	2236786.39	Картометрический	5.00	-
24	503029.72	2236707.92	Картометрический	5.00	-
25	503145.05	2236661.52	Картометрический	5.00	-
26	503182.21	2236603.77	Картометрический	5.00	-
27	503215.66	2236626.11	Картометрический	5.00	-
28	503267.03	2236540.07	Картометрический	5.00	-
29	503271.22	2236531.22	Картометрический	5.00	-
30	503298.07	2236548.96	Картометрический	5.00	-
31	503330.46	2236569.41	Картометрический	5.00	-
32	503360.23	2236582.69	Картометрический	5.00	-
33	503384.44	2236589.17	Картометрический	5.00	-
34	503404.70	2236592.23	Картометрический	5.00	-
35	503434.76	2236592.61	Картометрический	5.00	-
36	503487.14	2236593.33	Картометрический	5.00	-
37	503516.20	2236592.23	Картометрический	5.00	-
38	503541.41	2236589.46	Картометрический	5.00	-
39	503552.60	2236587.82	Картометрический	5.00	-

1	2	3	4	5	6
1	503560.99	2236584.76	Картометрический	5.00	-
40	503108.23	2235030.42	Аналитический	0.10	-
41	503055.23	2235130.66	Аналитический	0.10	-
42	502744.41	2235437.82	Картометрический	5.00	-
43	502741.67	2235440.54	Аналитический	2.50	-
44	502757.32	2235454.94	Аналитический	2.50	-
45	502808.92	2235490.52	Аналитический	2.50	-
46	502866.88	2235520.58	Аналитический	2.50	-
47	502945.14	2235559.13	Аналитический	2.50	-
48	503042.02	2235594.68	Аналитический	2.50	-
49	503088.12	2235624.33	Аналитический	2.50	-
50	503121.11	2235648.90	Аналитический	2.50	-
51	503144.58	2235669.87	Аналитический	2.50	-
52	503178.20	2235707.36	Аналитический	2.50	-
53	503258.99	2235754.38	Аналитический	2.50	-
54	503312.28	2235800.97	Аналитический	2.50	-
55	503318.18	2235841.67	Аналитический	2.50	-
56	503316.45	2235889.13	Аналитический	2.50	-
57	503305.42	2235930.66	Аналитический	2.50	-
58	503282.55	2235958.64	Аналитический	2.50	-
59	503244.44	2235995.10	Аналитический	2.50	-
60	503087.39	2235901.57	Картометрический	5.00	-
61	503050.62	2235968.94	Картометрический	5.00	-
62	502971.21	2235915.09	Картометрический	5.00	-
63	502839.51	2235846.34	Картометрический	5.00	-
64	502704.32	2235824.06	Картометрический	5.00	-
65	502584.62	2235750.46	Картометрический	5.00	-
66	502520.90	2235717.54	Картометрический	5.00	-
67	502379.70	2235718.31	Картометрический	5.00	-
68	502154.68	2235534.41	Аналитический	2.50	-
69	502188.98	2235495.83	Аналитический	2.50	-
70	502237.26	2235441.14	Аналитический	2.50	-
71	502268.60	2235406.37	Аналитический	2.50	-
72	502321.11	2235350.42	Аналитический	2.50	-
73	502344.40	2235321.59	Аналитический	2.50	-
74	502395.22	2235263.93	Аналитический	2.50	-
75	502437.57	2235216.02	Аналитический	2.50	-
76	502480.77	2235167.27	Аналитический	2.50	-
77	502535.74	2235215.57	Аналитический	2.50	-
78	502618.21	2235286.73	Аналитический	2.50	-
79	502668.53	2235343.50	Аналитический	2.50	-
80	502710.87	2235308.31	Аналитический	2.50	-
81	502750.68	2235267.62	Аналитический	2.50	-
82	502824.35	2235200.20	Картометрический	5.00	-
83	502919.62	2235125.57	Картометрический	5.00	-
84	502963.23	2235090.38	Аналитический	2.50	-
85	502984.22	2235072.97	Аналитический	2.50	-
86	503000.06	2235059.85	Аналитический	2.50	-
87	503055.12	2234995.42	Аналитический	2.50	-
40	503108.23	2235030.42	Аналитический	0.10	-

1	2	3	4	5	6
88	502761.25	2236189.21	Картометрический	5.00	-
89	502710.92	2236250.90	Картометрический	5.00	-
90	502658.12	2236195.56	Картометрический	5.00	-
91	502641.18	2236192.03	Картометрический	5.00	-
92	502628.49	2236189.39	Картометрический	5.00	-
93	502579.05	2236179.09	Картометрический	5.00	-
94	502495.51	2236132.24	Картометрический	5.00	-
95	502375.92	2236147.08	Картометрический	5.00	-
96	502344.69	2236249.63	Картометрический	5.00	-
97	502310.10	2236325.28	Картометрический	5.00	-
98	502306.54	2236432.95	Картометрический	5.00	-
99	502308.80	2236503.41	Картометрический	5.00	-
100	502252.45	2236571.25	Картометрический	5.00	-
101	502165.68	2236580.04	Картометрический	5.00	-
102	502071.48	2236575.05	Картометрический	5.00	-
103	502015.72	2236645.87	Картометрический	5.00	-
104	501982.08	2236704.48	Картометрический	5.00	-
105	501952.20	2236724.45	Картометрический	5.00	-
106	501892.64	2236770.38	Картометрический	5.00	-
107	501828.29	2236744.93	Картометрический	5.00	-
108	501757.93	2236672.14	Картометрический	5.00	-
109	501754.65	2236670.97	Картометрический	5.00	-
110	501660.81	2236637.43	Картометрический	5.00	-
111	501652.50	2236620.58	Картометрический	5.00	-
112	501642.99	2236597.06	Аналитический	2.50	-
113	501743.26	2236504.28	Картометрический	5.00	-
114	501757.59	2236513.58	Картометрический	5.00	-
115	501890.85	2236414.80	Картометрический	5.00	-
116	501935.20	2236357.66	Картометрический	5.00	-
117	502053.15	2236437.27	Картометрический	5.00	-
118	502121.33	2236328.03	Картометрический	5.00	-
119	502167.43	2236251.33	Картометрический	5.00	-
120	502255.36	2236096.38	Картометрический	5.00	-
121	502280.15	2236074.69	Картометрический	5.00	-
122	502176.72	2235995.28	Картометрический	5.00	-
123	502156.58	2236026.27	Картометрический	5.00	-
124	502010.16	2235937.95	Картометрический	5.00	-
125	501841.45	2235982.05	Аналитический	2.50	-
126	501884.93	2235909.82	Аналитический	2.50	-
127	501999.68	2235719.24	Аналитический	2.50	-
128	502058.83	2235647.15	Аналитический	2.50	-
129	502126.24	2235699.48	Картометрический	5.00	-
130	502198.79	2235754.57	Картометрический	5.00	-
131	502258.20	2235799.93	Картометрический	5.00	-
132	502273.36	2235814.14	Картометрический	5.00	-
133	502304.28	2235844.30	Картометрический	5.00	-
134	502319.82	2235862.49	Картометрический	5.00	-
135	502323.91	2235867.48	Картометрический	5.00	-
136	502322.70	2235876.35	Картометрический	5.00	-
137	502332.03	2235886.81	Картометрический	5.00	-
138	502342.37	2235888.10	Картометрический	5.00	-

1	2	3	4	5	6
139	502355.31	2235902.00	Картометрический	5.00	-
140	502371.02	2235916.37	Картометрический	5.00	-
141	502388.79	2235932.71	Картометрический	5.00	-
142	502406.40	2235944.73	Картометрический	5.00	-
143	502445.35	2235973.39	Картометрический	5.00	-
144	502514.16	2236021.67	Картометрический	5.00	-
145	502573.39	2236061.37	Картометрический	5.00	-
146	502664.00	2236123.31	Картометрический	5.00	-
88	502761.25	2236189.21	Картометрический	5.00	-
3. Сведения о характерных точках части (частей) границы объекта					
Обозначение характерных точек части границы	Координаты, м		Метод определения координат характерной точки	Средняя квадратическая погрешность положения характерной точки (Mt), м	Описание обозначения точки на местности (при наличии)
	X	Y			
1	2	3	4	5	6
Часть №					
-	-	-	-	-	-

Рисунг 4
План границ области



Масштаб 1:500

- Пояснение условных знаков и обозначений:
- граница территориальной зоны
 - граница муниципитетского образования
 - водоемы, в том числе территориальной зоны

Муниципальное предприятие «Управление коммунального хозяйства»
 Плановый отдел — Ю.В. Шкатунов, 2014 г., № 001/2014
 Максимальная стоимость: 10000 руб.



ОПИСАНИЕ МЕСТОПОЛОЖЕНИЯ ГРАНИЦ

Зона ритуальных объектов села Новоспасовка - СН1/2

 (наименование объекта, местоположение границ которого описано
 (далее - объект)

Раздел 1

Сведения об объекте		
№ п/п	Характеристики объекта	Описание характеристик
1	2	3
1	Местоположение объекта	Воронежская область, Грибановский муниципальный район, Новогольеланское сельское поселение, село Новоспасовка
2	Площадь объекта \pm величина погрешности определения площади ($P \pm \Delta P$)	9900 \pm 1741 м ²
3	Иные характеристики объекта	-

Раздел 2

Сведения о местоположении границ объекта					
1. Система координат: МСК - 36, зона 2					
2. Сведения о характерных точках границ объекта					
Обозначение характерных точек границ	Координаты, м		Метод определения координат характерной точки	Средняя квадратическая погрешность положения характерной точки (Mt), м	Описание обозначения точки на местности (при наличии)
	X	Y			
1	2	3	4	5	6
1	503181.15	2235080.13	Аналитический	0.10	-
2	503135.39	2235176.76	Аналитический	0.10	-
3	503055.23	2235130.66	Аналитический	0.10	-
4	503108.23	2235030.42	Аналитический	0.10	-
1	503181.15	2235080.13	Аналитический	0.10	-
3. Сведения о характерных точках части (частей) границы объекта					
Обозначение характерных точек части границы	Координаты, м		Метод определения координат характерной точки	Средняя квадратическая погрешность положения характерной точки (Mt), м	Описание обозначения точки на местности (при наличии)
	X	Y			
1	2	3	4	5	6
Часть №					
-	-	-	-	-	-

Раздел 4

План границ объекта



Масштаб 1:1000

Используемые условные знаки и обозначения :




границы территориальной зоны



характерная точка границ территориальной зоны

Руководитель БУВО «Нормативно-проектный центр»

Подпись  Ю.В.Шалыгина Дата « 19 » мая 2021 г.

Место для оттиска печати (при наличии) лица, составившего описание местоположения границ объекта



Приложение № 3
к правилам землепользования и застройки
Новогольеланского сельского поселения
Грибановского муниципального района
Воронежской области

СВЕДЕНИЯ О ГРАНИЦАХ ТЕРРИТОРИАЛЬНЫХ ЗОН,
СОДЕРЖАЩИЕ ГРАФИЧЕСКОЕ ОПИСАНИЕ МЕСТОПОЛОЖЕНИЯ
ГРАНИЦ ТЕРРИТОРИАЛЬНЫХ ЗОН, ПЕРЕЧЕНЬ КООРДИНАТ
ХАРАКТЕРНЫХ ТОЧЕК ГРАНИЦ ТЕРРИТОРИАЛЬНЫХ ЗОН
СЕЛА ХОМУТОВКА

ОПИСАНИЕ МЕСТОПОЛОЖЕНИЯ ГРАНИЦ

Зона застройки индивидуальными жилыми домами села Хомутовка - Ж1/3

(наименование объекта, местоположение границ которого описано
(далее - объект)

Раздел I

Сведения об объекте		
№ п/п	Характеристики объекта	Описание характеристик
1	2	3
1	Местоположение объекта	Воронежская область, Грибановский муниципальный район, Новогольеланское сельское поселение, село Хомутовка
2	Площадь объекта \pm величина погрешности определения площади ($P \pm \Delta P$)	1298846 \pm 19944 м ²
3	Иные характеристики объекта	-

Раздел 2

Сведения о местоположении границ объекта					
1. Система координат: МСК - 36, зона 2					
2. Сведения о характерных точках границ объекта					
Обозначение характерных точек границ	Координаты, м		Метод определения координат характерной точки	Средняя квадратическая погрешность положения характерной точки (Mt), м	Описание обозначения точки на местности (при наличии)
	X	Y			
1	2	3	4	5	6
1	501086.85	2233693.37	Аналитический	2.50	-
2	501101.95	2233708.46	Аналитический	2.50	-
3	501107.90	2233727.22	Аналитический	2.50	-
4	501121.24	2233754.06	Аналитический	2.50	-
5	501112.48	2233821.50	Аналитический	2.50	-
6	501125.49	2233880.63	Аналитический	2.50	-
7	501127.70	2233904.30	Аналитический	2.50	-
8	501134.91	2233913.93	Аналитический	2.50	-
9	501176.55	2233939.97	Аналитический	2.50	-
10	501180.36	2233956.00	Аналитический	2.50	-
11	501179.28	2233967.85	Аналитический	2.50	-
12	501176.15	2233981.47	Аналитический	2.50	-
13	501169.11	2233991.45	Аналитический	2.50	-
14	501122.82	2234023.86	Аналитический	2.50	-
15	501110.81	2234042.54	Аналитический	2.50	-
16	501108.94	2234087.87	Аналитический	2.50	-
17	501102.90	2234120.51	Аналитический	2.50	-
18	501111.69	2234140.04	Аналитический	2.50	-
19	501147.44	2234162.18	Аналитический	2.50	-
20	501107.66	2234269.73	Картометрический	5.00	-
21	501099.22	2234295.80	Картометрический	5.00	-
22	501004.17	2234258.02	Картометрический	5.00	-
23	500935.07	2234599.96	Картометрический	5.00	-
24	500932.07	2234622.72	Картометрический	5.00	-
25	500899.67	2234765.40	Картометрический	5.00	-
26	500894.15	2234785.88	Картометрический	5.00	-
27	500897.37	2234862.70	Картометрический	5.00	-
28	500892.97	2234880.63	Картометрический	5.00	-
29	500896.76	2234942.73	Картометрический	5.00	-
30	500787.34	2234897.33	Картометрический	5.00	-
31	500695.05	2234863.51	Картометрический	5.00	-
32	500687.00	2234860.69	Картометрический	5.00	-
33	500680.05	2234856.95	Картометрический	5.00	-
34	500675.21	2234851.57	Картометрический	5.00	-
35	500651.46	2234849.10	Картометрический	5.00	-
36	500656.67	2234821.20	Картометрический	5.00	-
37	500627.23	2234813.45	Картометрический	5.00	-

1	2	3	4	5	6
38	500599.29	2234810.01	Картометрический	5.00	-
39	500588.87	2234844.74	Картометрический	5.00	-
40	500581.22	2234851.86	Картометрический	5.00	-
41	500572.99	2234850.68	Картометрический	5.00	-
42	500560.60	2234848.42	Картометрический	5.00	-
43	500535.21	2234843.20	Картометрический	5.00	-
44	500506.42	2234837.01	Картометрический	5.00	-
45	500476.24	2234830.34	Картометрический	5.00	-
46	500427.79	2234819.27	Картометрический	5.00	-
47	500379.32	2234808.31	Картометрический	5.00	-
48	500364.28	2234804.96	Картометрический	5.00	-
49	500330.26	2234797.37	Картометрический	5.00	-
50	500262.66	2234781.91	Картометрический	5.00	-
51	500242.87	2234777.33	Картометрический	5.00	-
52	500222.29	2234771.88	Картометрический	5.00	-
53	500201.06	2234767.42	Картометрический	5.00	-
54	500185.64	2234764.07	Картометрический	5.00	-
55	500146.21	2234755.00	Картометрический	5.00	-
56	500104.86	2234745.66	Картометрический	5.00	-
57	500052.74	2234733.62	Картометрический	5.00	-
58	500011.34	2234723.78	Картометрический	5.00	-
59	499982.22	2234716.90	Картометрический	5.00	-
60	499937.79	2234707.54	Картометрический	5.00	-
61	499923.71	2234705.51	Картометрический	5.00	-
62	499894.39	2234698.88	Картометрический	5.00	-
63	499843.81	2234690.27	Картометрический	5.00	-
64	499828.83	2234688.26	Картометрический	5.00	-
65	499801.31	2234683.50	Картометрический	5.00	-
66	499786.63	2234680.83	Картометрический	5.00	-
67	499772.02	2234677.87	Картометрический	5.00	-
68	499741.93	2234671.04	Картометрический	5.00	-
69	499711.12	2234664.04	Картометрический	5.00	-
70	499680.19	2234655.91	Картометрический	5.00	-
71	499620.62	2234639.36	Картометрический	5.00	-
72	499532.31	2234612.39	Картометрический	5.00	-
73	499455.89	2234589.28	Картометрический	5.00	-
74	499434.02	2234583.00	Картометрический	5.00	-
75	499332.08	2234554.07	Картометрический	5.00	-
76	499241.48	2234529.38	Картометрический	5.00	-
77	499175.93	2234510.57	Картометрический	5.00	-
78	499144.33	2234502.38	Картометрический	5.00	-
79	499123.15	2234500.28	Картометрический	5.00	-
80	499107.25	2234499.43	Аналитический	0.50	-
81	499113.84	2234495.06	Аналитический	2.50	-
82	499123.81	2234478.96	Аналитический	0.10	-
83	499170.70	2234403.33	Аналитический	0.10	-
84	499209.49	2234342.67	Аналитический	0.10	-
85	499218.34	2234331.61	Аналитический	0.10	-

1	2	3	4	5	6
86	499232.28	2234322.63	Аналитический	0.10	-
87	499251.25	2234318.06	Аналитический	0.10	-
88	499319.19	2234314.25	Аналитический	0.10	-
89	499402.25	2234313.46	Аналитический	0.10	-
90	499424.59	2234313.10	Аналитический	0.10	-
91	499438.87	2234313.22	Аналитический	0.10	-
92	499669.61	2234402.86	Аналитический	0.10	-
93	499740.71	2234441.71	Аналитический	0.10	-
94	500183.05	2234571.52	Аналитический	0.10	-
95	500303.23	2234596.03	Аналитический	0.10	-
96	500395.39	2234645.34	Картометрический	5.00	-
97	500442.84	2234660.25	Картометрический	5.00	-
98	500536.19	2234680.98	Картометрический	5.00	-
99	500542.39	2234642.63	Картометрический	5.00	-
100	500499.78	2234504.14	Картометрический	5.00	-
101	500523.02	2234385.03	Картометрический	5.00	-
102	500536.58	2234313.36	Картометрический	5.00	-
103	500666.35	2234124.52	Картометрический	5.00	-
104	500718.45	2234106.12	Картометрический	5.00	-
105	500735.53	2234079.11	Аналитический	2.50	-
106	500815.93	2234157.77	Аналитический	2.50	-
107	500839.75	2234098.34	Аналитический	2.50	-
108	500878.64	2233918.95	Аналитический	2.50	-
109	500923.95	2233788.54	Аналитический	2.50	-
110	500954.61	2233757.42	Аналитический	2.50	-
111	500979.40	2233763.64	Аналитический	2.50	-
112	501007.23	2233754.22	Аналитический	2.50	-
113	501036.97	2233737.29	Аналитический	2.50	-
114	501063.51	2233718.99	Аналитический	2.50	-
1	501086.85	2233693.37	Аналитический	2.50	-
115	500959.16	2234986.80	Аналитический	2.50	-
116	500938.38	2235002.87	Аналитический	2.50	-
117	500929.73	2235021.32	Аналитический	2.50	-
118	500944.42	2235051.81	Аналитический	2.50	-
119	500947.90	2235068.90	Аналитический	2.50	-
120	500953.78	2235080.94	Аналитический	2.50	-
121	500974.28	2235079.77	Аналитический	2.50	-
122	500992.70	2235079.73	Аналитический	2.50	-
123	500998.13	2235097.32	Аналитический	2.50	-
124	500991.60	2235112.17	Аналитический	2.50	-
125	500964.90	2235129.11	Аналитический	2.50	-
126	500941.29	2235140.34	Аналитический	2.50	-
127	500937.44	2235164.00	Аналитический	2.50	-
128	500958.96	2235185.82	Аналитический	2.50	-
129	500964.72	2235202.37	Аналитический	2.50	-
130	500948.07	2235226.98	Аналитический	2.50	-
131	500944.49	2235239.09	Аналитический	2.50	-

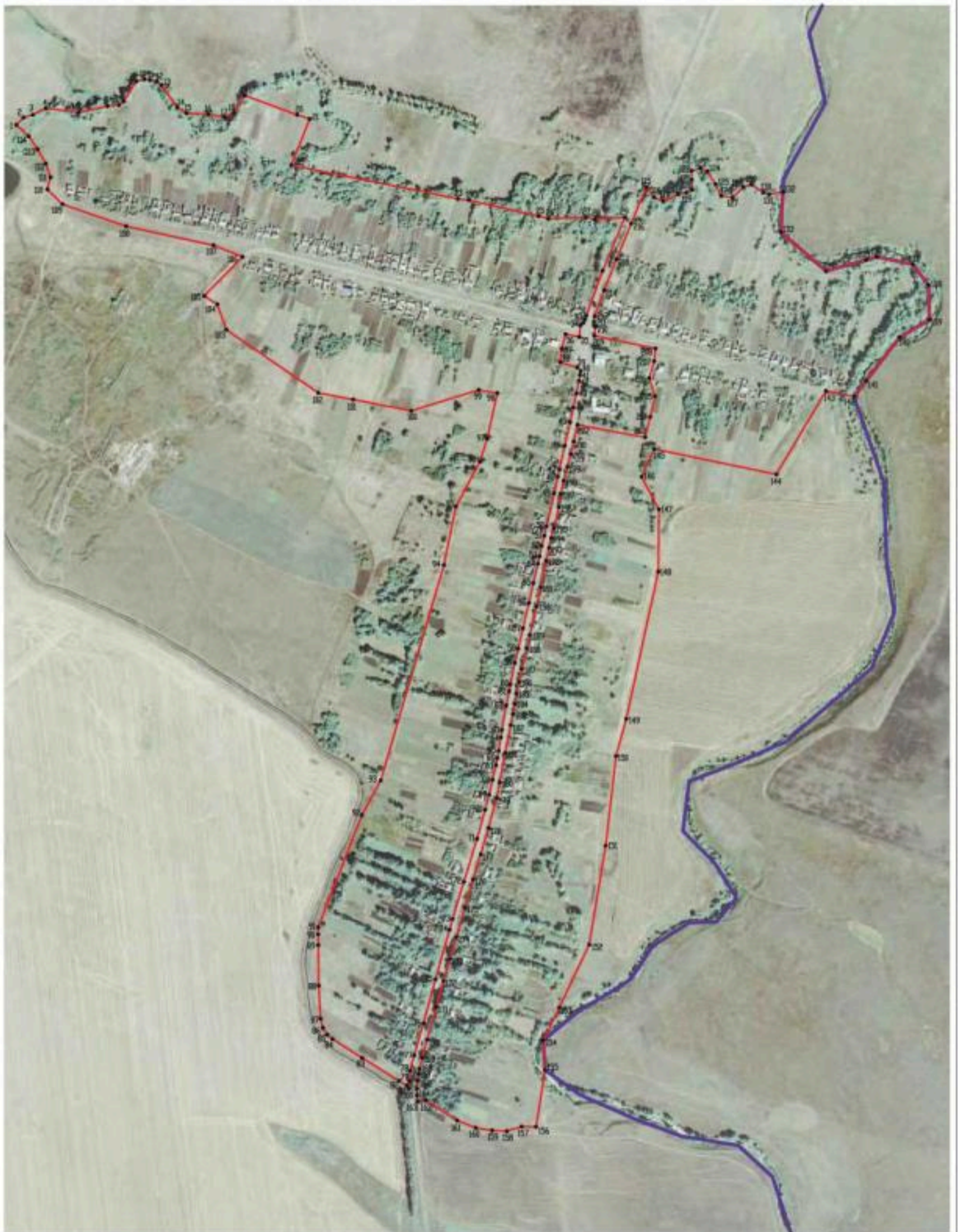
1	2	3	4	5	6
132	500949.08	2235267.18	Картометрический	5.00	-
133	500866.71	2235263.05	Картометрический	5.00	-
134	500786.69	2235355.71	Картометрический	5.00	-
135	500809.89	2235437.82	Картометрический	5.00	-
136	500816.10	2235459.81	Картометрический	5.00	-
137	500800.50	2235533.85	Картометрический	5.00	-
138	500758.02	2235565.75	Картометрический	5.00	-
139	500687.06	2235568.07	Картометрический	5.00	-
140	500650.54	2235506.73	Картометрический	5.00	-
141	500561.38	2235437.82	Картометрический	5.00	-
142	500529.43	2235413.13	Картометрический	5.00	-
143	500540.46	2235355.38	Картометрический	5.00	-
144	500369.05	2235253.70	Картометрический	5.00	-
145	500421.34	2235002.88	Картометрический	5.00	-
146	500364.20	2234976.73	Картометрический	5.00	-
147	500297.38	2235012.56	Картометрический	5.00	-
148	500169.42	2235011.28	Картометрический	5.00	-
149	499866.73	2234945.66	Картометрический	5.00	-
150	499790.53	2234924.49	Картометрический	5.00	-
151	499606.38	2234903.33	Картометрический	5.00	-
152	499403.18	2234869.46	Картометрический	5.00	-
153	499274.07	2234808.08	Картометрический	5.00	-
154	499206.43	2234775.41	Картометрический	5.00	-
155	499145.52	2234778.90	Картометрический	5.00	-
156	499029.16	2234760.39	Картометрический	5.00	-
157	499029.57	2234730.66	Картометрический	5.00	-
158	499020.34	2234700.06	Картометрический	5.00	-
159	499021.54	2234670.36	Картометрический	5.00	-
160	499027.01	2234636.39	Картометрический	5.00	-
161	499042.18	2234598.61	Картометрический	5.00	-
162	499083.49	2234534.52	Аналитический	0.50	-
163	499080.47	2234517.19	Картометрический	5.00	-
164	499093.96	2234516.18	Картометрический	5.00	-
165	499107.10	2234516.04	Картометрический	5.00	-
166	499124.19	2234517.58	Картометрический	5.00	-
167	499137.50	2234519.26	Картометрический	5.00	-
168	499148.15	2234520.92	Картометрический	5.00	-
169	499170.66	2234526.92	Картометрический	5.00	-
170	499207.83	2234536.79	Картометрический	5.00	-
171	499275.06	2234555.71	Картометрический	5.00	-
172	499328.74	2234570.66	Картометрический	5.00	-
173	499374.08	2234583.80	Картометрический	5.00	-
174	499419.43	2234596.93	Картометрический	5.00	-
175	499479.30	2234614.25	Картометрический	5.00	-
176	499537.03	2234631.12	Картометрический	5.00	-
177	499588.77	2234646.78	Картометрический	5.00	-
178	499642.90	2234662.69	Картометрический	5.00	-
179	499705.05	2234679.82	Картометрический	5.00	-

1	2	3	4	5	6
180	499736.40	2234685.58	Картометрический	5.00	-
181	499797.13	2234697.07	Картометрический	5.00	-
182	499853.79	2234708.38	Картометрический	5.00	-
183	499876.93	2234712.88	Картометрический	5.00	-
184	499897.80	2234716.32	Картометрический	5.00	-
185	499918.48	2234720.33	Картометрический	5.00	-
186	499942.83	2234725.48	Картометрический	5.00	-
187	499969.22	2234731.38	Картометрический	5.00	-
188	500012.47	2234741.23	Картометрический	5.00	-
189	500038.83	2234747.42	Картометрический	5.00	-
190	500097.49	2234761.15	Картометрический	5.00	-
191	500137.27	2234770.22	Картометрический	5.00	-
192	500191.51	2234781.24	Картометрический	5.00	-
193	500218.13	2234786.95	Картометрический	5.00	-
194	500238.00	2234791.57	Картометрический	5.00	-
195	500259.08	2234797.05	Картометрический	5.00	-
196	500302.14	2234807.49	Картометрический	5.00	-
197	500328.73	2234811.48	Картометрический	5.00	-
198	500356.00	2234817.00	Картометрический	5.00	-
199	500384.55	2234824.99	Картометрический	5.00	-
200	500411.02	2234831.46	Картометрический	5.00	-
201	500436.52	2234837.85	Картометрический	5.00	-
202	500470.65	2234845.64	Картометрический	5.00	-
203	500445.19	2234984.25	Картометрический	5.00	-
204	500487.37	2234994.86	Картометрический	5.00	-
205	500529.85	2235004.43	Картометрический	5.00	-
206	500566.55	2234992.97	Картометрический	5.00	-
207	500601.51	2235002.98	Картометрический	5.00	-
208	500627.61	2235005.59	Картометрический	5.00	-
209	500653.87	2234880.11	Картометрический	5.00	-
210	500672.16	2234882.38	Картометрический	5.00	-
211	500674.51	2234879.48	Картометрический	5.00	-
212	500682.09	2234879.20	Картометрический	5.00	-
213	500694.02	2234880.79	Картометрический	5.00	-
214	500747.29	2234900.73	Картометрический	5.00	-
215	500810.72	2234925.40	Картометрический	5.00	-
216	500884.41	2234955.98	Картометрический	5.00	-
115	500959.16	2234986.80	Аналитический	2.50	-

3. Сведения о характерных точках части (частей) границы объекта

Обозначение характерных точек части границы	Координаты, м		Метод определения координат характерной точки	Средняя квадратическая погрешность положения характерной точки (Mt), м	Описание обозначения точки на местности (при наличии)
	X	Y			
1	2	3	4	5	6
Часть №					
-	-	-	-	-	-

Рисунок 4
План границ объекта



Масштаб 1:5000

Используемые условные знаки в обозначениях:

- границы территориальной зоны
- границы муниципального образования
- характеристика точки границы территориальной зоны

Руководитель БУВО «Нормативно-проектный центр»
Подпись *Ю.В. Палицын* Ю.В. Палицын Дата « 19 » _____ 2021 г.
Место для отбора проб (точка заборной зона) поставщика сырья исторического границ объекта

ОПИСАНИЕ МЕСТОПОЛОЖЕНИЯ ГРАНИЦ

Общественно-деловая зона села Хомутовка - ОД/З

(наименование объекта, местоположение границ которого описано
(далее - объект)

Раздел 1

Сведения об объекте		
№ п/п	Характеристики объекта	Описание характеристик
1	2	3
1	Местоположение объекта	Воронежская область, Грибановский муниципальный район, Новогольеланское сельское поселение, село Хомутовка
2	Площадь объекта \pm величина погрешности определения площади ($P \pm \Delta P$)	27358 \pm 2895 м ²
3	Иные характеристики объекта	-

Раздел 2



Сведения о местоположении границ объекта					
1. Система координат: МСК - 36, зона 2					
2. Сведения о характерных точках границ объекта					
Обозначение характерных точек границ	Координаты, м		Метод определения координат характерной точки	Средняя квадратическая погрешность положения характерной точки (Mt), м	Описание обозначения точки на местности (при наличии)
	X	Y			
1	2	3	4	5	6
1	500656.67	2234821.20	Картометрический	5.00	-
2	500651.46	2234849.10	Картометрический	5.00	-
3	500628.09	2234849.89	Картометрический	5.00	-
4	500588.87	2234844.74	Картометрический	5.00	-
5	500599.29	2234810.01	Картометрический	5.00	-
6	500627.23	2234813.45	Картометрический	5.00	-
1	500656.67	2234821.20	Картометрический	5.00	-
7	500649.87	2234873.70	Картометрический	5.00	-
8	500653.19	2234876.74	Картометрический	5.00	-
9	500653.87	2234880.11	Картометрический	5.00	-
10	500627.61	2235005.59	Картометрический	5.00	-
11	500601.51	2235002.98	Картометрический	5.00	-
12	500566.55	2234992.97	Картометрический	5.00	-
13	500529.85	2235004.43	Картометрический	5.00	-
14	500487.37	2234994.86	Картометрический	5.00	-
15	500445.19	2234984.25	Картометрический	5.00	-
16	500470.65	2234845.64	Картометрический	5.00	-
17	500497.69	2234852.20	Картометрический	5.00	-
18	500527.44	2234858.53	Картометрический	5.00	-
19	500554.14	2234863.16	Картометрический	5.00	-
20	500574.39	2234866.57	Картометрический	5.00	-
21	500624.40	2234872.74	Картометрический	5.00	-
22	500644.87	2234873.66	Картометрический	5.00	-
7	500649.87	2234873.70	Картометрический	5.00	-
3. Сведения о характерных точках части (частей) границы объекта					
Обозначение характерных точек части границы	Координаты, м		Метод определения координат характерной точки	Средняя квадратическая погрешность положения характерной точки (Mt), м	Описание обозначения точки на местности (при наличии)
	X	Y			
1	2	3	4	5	6
Часть №					
-	-	-	-	-	-

Раздел 4
План границ объекта



Масштаб 1:1000

Используемые условные знаки и обозначения:

- | | |
|---|---|
|  | границы территориальной зоны |
|  | характерная точка границ территориальной зоны |

Руководитель БУВО «Нормативно-проектный центр»

Подпись  Ю.В.Шальгина Дата « 19 » мая 2021 г.

Место для отточки печати (при наличии) лица, составившего описание местоположения границ объекта



ОПИСАНИЕ МЕСТОПОЛОЖЕНИЯ ГРАНИЦ

Зона улиц, дорог, инженерной и транспортной инфраструктуры села Хомутовка - ИТ1/3

(наименование объекта, местоположение границ которого описано
(далее - объект))

Раздел 1

Сведения об объекте		
№ п/п	Характеристики объекта	Описание характеристик
1	2	3
1	Местоположение объекта	Воронежская область, Грибановский муниципальный район, Новогольеланское сельское поселение, село Хомутовка
2	Площадь объекта \pm величина погрешности определения площади ($P \pm \text{Дельта } P$)	32699+/-3165 м ²
3	Иные характеристики объекта	-

Раздел 2

Сведения о местоположении границ объекта					
1. Система координат: МСК - 36, зона 2					
2. Сведения о характерных точках границ объекта					
Обозначение характерных точек границ	Координаты, м		Метод определения координат характерной точки	Средняя квадратическая погрешность положения характерной точки (Mt), м	Описание обозначения точки на местности (при наличии)
	X	Y			
1	2	3	4	5	6
1	501024.82	2234994.45	Аналитический	0.50	-
2	501023.06	2234996.02	Аналитический	0.50	-
3	501014.40	2234990.25	Аналитический	0.50	-
1	501024.82	2234994.45	Аналитический	0.50	-
4	500983.56	2234977.79	Аналитический	0.50	-
5	500978.98	2234984.10	Аналитический	0.50	-
6	500967.59	2234980.28	Аналитический	0.50	-
7	500959.16	2234986.80	Аналитический	0.50	-
8	500884.41	2234955.98	Картометрический	5.00	-
9	500810.72	2234925.40	Картометрический	5.00	-
10	500747.29	2234900.73	Картометрический	5.00	-
11	500694.02	2234880.79	Картометрический	5.00	-
12	500682.09	2234879.20	Картометрический	5.00	-
13	500674.51	2234879.48	Картометрический	5.00	-
14	500672.16	2234882.38	Картометрический	5.00	-
15	500653.87	2234880.11	Картометрический	5.00	-
16	500653.19	2234876.74	Картометрический	5.00	-
17	500649.87	2234873.70	Картометрический	5.00	-
18	500644.87	2234873.66	Картометрический	5.00	-
19	500624.40	2234872.74	Картометрический	5.00	-
20	500574.39	2234866.57	Картометрический	5.00	-
21	500554.14	2234863.16	Картометрический	5.00	-
22	500527.44	2234858.53	Картометрический	5.00	-
23	500497.69	2234852.20	Картометрический	5.00	-
24	500470.65	2234845.64	Картометрический	5.00	-
25	500436.52	2234837.85	Картометрический	5.00	-
26	500411.02	2234831.46	Картометрический	5.00	-
27	500384.55	2234824.99	Картометрический	5.00	-
28	500356.00	2234817.00	Картометрический	5.00	-
29	500328.73	2234811.48	Картометрический	5.00	-
30	500302.14	2234807.49	Картометрический	5.00	-
31	500259.08	2234797.05	Картометрический	5.00	-
32	500238.00	2234791.57	Картометрический	5.00	-
33	500218.13	2234786.95	Картометрический	5.00	-

1	2	3	4	5	6
34	500191.51	2234781.24	Картометрический	5.00	-
35	500137.27	2234770.22	Картометрический	5.00	-
36	500097.49	2234761.15	Картометрический	5.00	-
37	500038.83	2234747.42	Картометрический	5.00	-
38	500012.47	2234741.23	Картометрический	5.00	-
39	499969.22	2234731.38	Картометрический	5.00	-
40	499942.83	2234725.48	Картометрический	5.00	-
41	499918.48	2234720.33	Картометрический	5.00	-
42	499897.80	2234716.32	Картометрический	5.00	-
43	499876.93	2234712.88	Картометрический	5.00	-
44	499853.79	2234708.38	Картометрический	5.00	-
45	499797.13	2234697.07	Картометрический	5.00	-
46	499736.40	2234685.58	Картометрический	5.00	-
47	499705.05	2234679.82	Картометрический	5.00	-
48	499642.90	2234662.69	Картометрический	5.00	-
49	499588.77	2234646.78	Картометрический	5.00	-
50	499537.03	2234631.12	Картометрический	5.00	-
51	499479.30	2234614.25	Картометрический	5.00	-
52	499419.43	2234596.93	Картометрический	5.00	-
53	499374.08	2234583.80	Картометрический	5.00	-
54	499328.74	2234570.66	Картометрический	5.00	-
55	499275.06	2234555.71	Картометрический	5.00	-
56	499207.83	2234536.79	Картометрический	5.00	-
57	499170.66	2234526.92	Картометрический	5.00	-
58	499148.15	2234520.92	Картометрический	5.00	-
59	499137.50	2234519.26	Картометрический	5.00	-
60	499124.19	2234517.58	Картометрический	5.00	-
61	499107.10	2234516.04	Картометрический	5.00	-
62	499093.96	2234516.18	Картометрический	5.00	-
63	499080.47	2234517.19	Аналитический	0.50	-
64	499107.25	2234499.43	Аналитический	0.50	-
65	499123.15	2234500.28	Картометрический	5.00	-
66	499144.33	2234502.38	Картометрический	5.00	-
67	499175.93	2234510.57	Картометрический	5.00	-
68	499241.48	2234529.38	Картометрический	5.00	-
69	499332.08	2234554.07	Картометрический	5.00	-
70	499434.02	2234583.00	Картометрический	5.00	-
71	499455.89	2234589.28	Картометрический	5.00	-
72	499532.31	2234612.39	Картометрический	5.00	-
73	499620.62	2234639.36	Картометрический	5.00	-
74	499680.19	2234655.91	Картометрический	5.00	-
75	499711.12	2234664.04	Картометрический	5.00	-
76	499741.93	2234671.04	Картометрический	5.00	-
77	499772.02	2234677.87	Картометрический	5.00	-
78	499786.63	2234680.83	Картометрический	5.00	-
79	499801.31	2234683.50	Картометрический	5.00	-
80	499828.83	2234688.26	Картометрический	5.00	-
81	499843.81	2234690.27	Картометрический	5.00	-


1	2	3	4	5	6
82	499894.39	2234698.88	Картометрический	5.00	-
83	499923.71	2234705.51	Картометрический	5.00	-
84	499937.79	2234707.54	Картометрический	5.00	-
85	499982.22	2234716.90	Картометрический	5.00	-
86	500011.34	2234723.78	Картометрический	5.00	-
87	500052.74	2234733.62	Картометрический	5.00	-
88	500104.86	2234745.66	Картометрический	5.00	-
89	500146.21	2234755.00	Картометрический	5.00	-
90	500185.64	2234764.07	Картометрический	5.00	-
91	500201.06	2234767.42	Картометрический	5.00	-
92	500222.29	2234771.88	Картометрический	5.00	-
93	500242.87	2234777.33	Картометрический	5.00	-
94	500262.66	2234781.91	Картометрический	5.00	-
95	500330.26	2234797.37	Картометрический	5.00	-
96	500364.28	2234804.96	Картометрический	5.00	-
97	500379.32	2234808.31	Картометрический	5.00	-
98	500427.79	2234819.27	Картометрический	5.00	-
99	500476.24	2234830.34	Картометрический	5.00	-
100	500506.42	2234837.01	Картометрический	5.00	-
101	500535.21	2234843.20	Картометрический	5.00	-
102	500560.60	2234848.42	Картометрический	5.00	-
103	500572.99	2234850.68	Картометрический	5.00	-
104	500581.22	2234851.86	Картометрический	5.00	-
105	500588.87	2234844.74	Картометрический	5.00	-
106	500628.09	2234849.89	Картометрический	5.00	-
107	500651.46	2234849.10	Картометрический	5.00	-
108	500675.21	2234851.57	Картометрический	5.00	-
109	500680.05	2234856.95	Картометрический	5.00	-
110	500687.00	2234860.69	Картометрический	5.00	-
111	500695.05	2234863.51	Картометрический	5.00	-
112	500787.34	2234897.33	Картометрический	5.00	-
113	500896.76	2234942.73	Картометрический	5.00	-
4	500983.56	2234977.79	Аналитический	0.50	-
3. Сведения о характерных точках части (частей) границы объекта					
Обозначение характерных точек части границы	Координаты, м		Метод определения координат характерной точки	Средняя квадратическая погрешность положения характерной точки (Mt), м	Описание обозначения точки на местности (при наличии)
	X	Y			
1	2	3	4	5	6
Часть №					
-	-	-	-	-	-



Масштаб 1:5000

Исполненные условные знаки и обозначения:

- границы территориальной зоны
- границы муниципального образования
- характеристика точки границы территориальной зоны

Руководитель БУВУ «Нормативно-проектный центр»
Полтава  О.В.Шкапина Дата « 19 » _____ 2021 г.
Место для печати печати (при наличии) подлинного подлинника, подтверждающего границы области



ОПИСАНИЕ МЕСТОПОЛОЖЕНИЯ ГРАНИЦ

Зона сельскохозяйственного использования в границах населенного пункта
села Хомутовка - СХ1/3

(наименование объекта, местоположение границ которого описано
(далее - объект)

Раздел 1

Сведения об объекте		
1	Характеристики объекта	Описание характеристик
1	2	3
1	Местоположение объекта	Воронежская область, Грибановский муниципальный район, Новогольеланское сельское поселение, село Хомутовка
2	Площадь объекта \pm величина погрешности определения площади ($P \pm \text{Дельта } P$)	995399 \pm 17460 м ²
3	Иные характеристики объекта	-

Раздел 2

Сведения о местоположении границ объекта					
1. Система координат: МСК - 36, зона 2					
2. Сведения о характерных точках границ объекта					
Обозначение характерных точек границ	Координаты, м		Метод определения координат характерной точки	Средняя квадратическая погрешность положения характерной точки (Mt), м	Описание обозначения точки на местности (при наличии)
	X	Y			
1	2	3	4	5	6
1	501147.44	2234162.18	Аналитический	2.50	-
2	501157.06	2234174.39	Аналитический	2.50	-
3	501168.84	2234217.33	Аналитический	2.50	-
4	501171.90	2234235.68	Аналитический	2.50	-
5	501183.05	2234272.23	Аналитический	2.50	-
6	501181.40	2234296.29	Аналитический	2.50	-
7	501157.37	2234358.27	Аналитический	2.50	-
8	501144.45	2234403.65	Аналитический	2.50	-
9	501131.90	2234456.09	Аналитический	2.50	-
10	501116.29	2234537.33	Аналитический	2.50	-
11	501103.47	2234586.95	Аналитический	2.50	-
12	501090.83	2234632.79	Аналитический	2.50	-
13	501064.91	2234667.81	Аналитический	2.50	-
14	501052.25	2234717.99	Аналитический	2.50	-
15	501047.28	2234737.70	Аналитический	2.50	-
16	501044.48	2234748.78	Аналитический	2.50	-
17	501047.80	2234762.21	Аналитический	2.50	-
18	501075.07	2234777.81	Аналитический	2.50	-
19	501115.99	2234809.68	Аналитический	2.50	-
20	501121.94	2234823.96	Аналитический	2.50	-
21	501092.81	2234873.36	Аналитический	2.50	-
22	501036.82	2234983.77	Аналитический	0.50	-
23	501024.82	2234994.45	Картометрический	5.00	-
24	501014.40	2234990.25	Аналитический	0.50	-
25	500983.56	2234977.79	Аналитический	0.50	-
26	500896.76	2234942.73	Картометрический	5.00	-
27	500892.97	2234880.63	Картометрический	5.00	-
28	500897.37	2234862.70	Картометрический	5.00	-
29	500894.15	2234785.88	Картометрический	5.00	-
30	500899.67	2234765.40	Картометрический	5.00	-
31	500932.07	2234622.72	Картометрический	5.00	-
32	500935.07	2234599.96	Картометрический	5.00	-
33	501004.17	2234258.02	Картометрический	5.00	-
34	501099.22	2234295.80	Картометрический	5.00	-
35	501107.66	2234269.73	Картометрический	5.00	-
1	501147.44	2234162.18	Аналитический	2.50	-
36	500760.49	2233698.50	Аналитический	2.50	-
37	500752.95	2233864.95	Аналитический	2.50	-

1	2	3	4	5	6
38	500743.74	2234050.10	Аналитический	2.50	-
39	500735.53	2234079.11	Аналитический	2.50	-
40	500718.45	2234106.12	Картометрический	5.00	-
41	500666.35	2234124.52	Картометрический	5.00	-
42	500536.58	2234313.36	Картометрический	5.00	-
43	500523.02	2234385.03	Картометрический	5.00	-
44	500499.78	2234504.14	Картометрический	5.00	-
45	500542.39	2234642.63	Картометрический	5.00	-
46	500536.19	2234680.98	Картометрический	5.00	-
47	500442.84	2234660.25	Картометрический	5.00	-
48	500395.39	2234645.34	Картометрический	5.00	-
49	500303.23	2234596.03	Аналитический	0.10	-
50	500326.92	2234507.29	Аналитический	0.10	-
51	500207.49	2234459.44	Аналитический	0.10	-
52	500183.05	2234571.52	Аналитический	0.10	-
53	499740.71	2234441.71	Аналитический	0.10	-
54	499815.97	2234308.33	Аналитический	0.10	-
55	499834.77	2234304.43	Аналитический	0.10	-
56	500148.78	2234406.58	Аналитический	0.10	-
57	500170.67	2234375.74	Аналитический	0.10	-
58	500240.64	2234219.10	Аналитический	0.10	-
59	500361.19	2234018.78	Аналитический	0.10	-
60	500154.05	2233863.61	Аналитический	0.10	-
61	500188.43	2233685.66	Аналитический	0.10	-
62	500253.08	2233351.43	Аналитический	0.10	-
63	500382.49	2233392.42	Аналитический	2.50	-
64	500444.07	2233404.38	Аналитический	2.50	-
65	500494.69	2233417.16	Аналитический	2.50	-
66	500515.78	2233427.36	Аналитический	2.50	-
67	500529.28	2233440.96	Аналитический	2.50	-
68	500581.61	2233532.73	Аналитический	2.50	-
69	500609.46	2233573.52	Аналитический	2.50	-
70	500640.68	2233610.91	Аналитический	2.50	-
71	500696.37	2233658.52	Аналитический	2.50	-
72	500730.96	2233684.88	Аналитический	2.50	-
36	500760.49	2233698.50	Аналитический	2.50	-
73	500653.76	2233812.69	Картометрический	5.00	-
74	500481.38	2234047.05	Картометрический	5.00	-
75	500221.85	2233882.42	Картометрический	5.00	-
76	500401.97	2233640.31	Картометрический	5.00	-
73	500653.76	2233812.69	Картометрический	5.00	-
77	500421.34	2235002.88	Картометрический	5.00	-
78	500369.05	2235253.70	Картометрический	5.00	-
79	500540.46	2235355.38	Картометрический	5.00	-
80	500529.43	2235413.13	Картометрический	5.00	-
81	500528.87	2235413.32	Картометрический	5.00	-
82	500523.39	2235415.21	Картометрический	5.00	-
83	500458.68	2235437.44	Картометрический	5.00	-
84	500457.58	2235437.82	Картометрический	5.00	-
85	500352.83	2235474.41	Картометрический	5.00	-

1	2	3	4	5	6
86	500243.89	2235477.98	Картометрический	5.00	-
87	500178.94	2235480.59	Картометрический	5.00	-
88	500085.38	2235495.64	Картометрический	5.00	-
89	499971.31	2235449.34	Картометрический	5.00	-
90	499961.39	2235437.82	Картометрический	5.00	-
91	499820.52	2235274.16	Картометрический	5.00	-
92	499772.89	2235163.65	Картометрический	5.00	-
93	499738.47	2235074.73	Картометрический	5.00	-
94	499637.01	2235062.03	Картометрический	5.00	-
95	499570.60	2235127.23	Картометрический	5.00	-
96	499569.96	2235127.63	Картометрический	5.00	-
97	499499.50	2235171.57	Картометрический	5.00	-
98	499450.66	2235131.14	Картометрический	5.00	-
99	499448.30	2235074.19	Картометрический	5.00	-
100	499401.40	2235001.18	Картометрический	5.00	-
101	499330.29	2234952.97	Картометрический	5.00	-
102	499262.66	2234842.61	Картометрический	5.00	-
103	499206.43	2234775.41	Картометрический	5.00	-
104	499274.07	2234808.08	Картометрический	5.00	-
105	499403.18	2234869.46	Картометрический	5.00	-
106	499606.38	2234903.33	Картометрический	5.00	-
107	499790.53	2234924.49	Картометрический	5.00	-
108	499866.73	2234945.66	Картометрический	5.00	-
109	500169.42	2235011.28	Картометрический	5.00	-
110	500297.38	2235012.56	Картометрический	5.00	-
111	500364.20	2234976.73	Картометрический	5.00	-
77	500421.34	2235002.88	Картометрический	5.00	-
112	499145.52	2234778.90	Картометрический	5.00	-
113	499094.84	2234851.09	Картометрический	5.00	-
114	499045.44	2234962.26	Картометрический	5.00	-
115	499013.91	2235048.25	Картометрический	5.00	-
116	499011.12	2235041.92	Картометрический	5.00	-
117	499003.25	2235019.60	Картометрический	5.00	-
118	499026.89	2234954.75	Аналитический	2.50	-
119	499035.04	2234926.49	Аналитический	2.50	-
120	499023.12	2234905.83	Аналитический	2.50	-
121	499007.23	2234893.91	Аналитический	2.50	-
122	499029.16	2234760.39	Картометрический	5.00	-
112	499145.52	2234778.90	Картометрический	5.00	-
3. Сведения о характерных точках части (частей) границы объекта					
Обозначение характерных точек части границы	Координаты, м		Метод определения координат характерной точки	Средняя квадратическая погрешность положения характерной точки (Mt), м	Описание обозначения точки на местности (при наличии)
	X	Y			
1	2	3	4	5	6
Часть №					
-	-	-	-	-	-

Рисунг 4
План-схема участка



- Границы территории (красная линия)
- Границы населенного пункта (синяя линия)
- Границы земельных участков (пунктирная линия)
- Объекты застройки (черные точки)

Масштаб 1:1000

Проектная документация по градостроительству населенного пункта
 План-схема участка
 Лист № 25
 Масштаб: 1:1000
 Информация об объекте: ...

ОПИСАНИЕ МЕСТОПОЛОЖЕНИЯ ГРАНИЦ

Зона сельскохозяйственного производства села Хомутовка - СХ2/3

(наименование объекта, местоположение границ которого описано
(далее - объект)

Раздел 1

Сведения об объекте		
№ п/п	Характеристики объекта	Описание характеристик
1	2	3
1	Местоположение объекта	Воронежская область, Грибановский муниципальный район, Новогольеланское сельское поселение, село Хомутовка
2	Площадь объекта \pm величина погрешности определения площади ($P \pm \Delta P$)	90606 \pm 5268 м ²
3	Иные характеристики объекта	-



Раздел 2

Сведения о местоположении границ объекта					
1. Система координат: МСК - 36, зона 2					
2. Сведения о характерных точках границ объекта					
Обозначение характерных точек границ	Координаты, м		Метод определения координат характерной точки	Средняя квадратическая погрешность положения характерной точки (Mt), м	Описание обозначения точки на местности (при наличии)
	X	Y			
1	2	3	4	5	6
1	500653.76	2233812.69	Картометрический	5.00	-
2	500481.38	2234047.05	Картометрический	5.00	-
3	500221.85	2233882.42	Картометрический	5.00	-
4	500401.97	2233640.31	Картометрический	5.00	-
1	500653.76	2233812.69	Картометрический	5.00	-
3. Сведения о характерных точках части (частей) границы объекта					
Обозначение характерных точек части границы	Координаты, м		Метод определения координат характерной точки	Средняя квадратическая погрешность положения характерной точки (Mt), м	Описание обозначения точки на местности (при наличии)
	X	Y			
1	2	3	4	5	6
Часть №					
-	-	-	-	-	-


Раздел 4
План границ объекта

Масштаб 1:2000

Используемые условные знаки и обозначения:

- | | |
|---|---|
|  | границы территориальной зоны |
|  | характерная точка границ территориальной зоны |

Руководитель БУВО «Нормативно-проектный центр»

Подпись  Ю.В.Шальгина Дата « 19 » мая 2021 г.

Место для оттиска печати (при наличии) лица, составившего описание местоположения границ объекта



ОПИСАНИЕ МЕСТОПОЛОЖЕНИЯ ГРАНИЦ

Зона ритуальных объектов села Хомутовка - СН1/3

(наименование объекта, местоположение границ которого описано
(далее - объект)

Раздел 1


Сведения об объекте		
№ п/п	Характеристики объекта	Описание характеристик
1	2	3
1	Местоположение объекта	Воронежская область, Грибановский муниципальный район, Новогольеланское сельское поселение, село Хомутовка
2	Площадь объекта \pm величина погрешности определения площади ($P \pm \text{Дельта } P$)	12900+/-1988 м ²
3	Иные характеристики объекта	-

Раздел 2

Сведения о местоположении границ объекта					
1. Система координат: МСК - 36, зона 2					
2. Сведения о характерных точках границ объекта					
Обозначение характерных точек границ	Координаты, м		Метод определения координат характерной точки	Средняя квадратическая погрешность положения характерной точки (Mt), м	Описание обозначения точки на местности (при наличии)
	X	Y			
1	2	3	4	5	6
1	500326.92	2234507.29	Аналитический	0.10	-
2	500303.23	2234596.03	Аналитический	0.10	-
3	500183.05	2234571.52	Аналитический	0.10	-
4	500207.49	2234459.44	Аналитический	0.10	-
1	500326.92	2234507.29	Аналитический	0.10	-
3. Сведения о характерных точках части (частей) границы объекта					
Обозначение характерных точек части границы	Координаты, м		Метод определения координат характерной точки	Средняя квадратическая погрешность положения характерной точки (Mt), м	Описание обозначения точки на местности (при наличии)
	X	Y			
1	2	3	4	5	6
Часть №					
-	-	-	-	-	-

Раздел 4

План границ объекта




Масштаб 1:1000

Используемые условные знаки и обозначения:



границы территориальной зоны



характерная точка границ территориальной зоны

Руководитель БУВО «Нормативно-проектный центр»

Подпись Ю.В. Шалыгина Ю.В. Шалыгина Дата « 19 » _____ мая _____ 2021 г.

Место для оттиска печати (при наличии) лица, составившего описание местоположения границ объекта



СВЕДЕНИЯ О ГРАНИЦАХ ТЕРРИТОРИАЛЬНЫХ ЗОН,
СОДЕРЖАЩИЕ ГРАФИЧЕСКОЕ ОПИСАНИЕ МЕСТОПОЛОЖЕНИЯ
ГРАНИЦ ТЕРРИТОРИАЛЬНЫХ ЗОН, ПЕРЕЧЕНЬ КООРДИНАТ
ХАРАКТЕРНЫХ ТОЧЕК ГРАНИЦ ТЕРРИТОРИАЛЬНЫХ ЗОН,
РАСПОЛОЖЕННЫХ ЗА ГРАНИЦАМИ НАСЕЛЕННЫХ ПУНКТОВ НА
ТЕРРИТОРИИ НОВОГОЛЬЕЛАНСКОГО СЕЛЬСКОГО ПОСЕЛЕНИЯ

ОПИСАНИЕ МЕСТОПОЛОЖЕНИЯ ГРАНИЦ

Зона улиц, дорог, инженерной и транспортной инфраструктуры за границами населенных пунктов - ИТ1

(наименование объекта, местоположение границ которого описано
(далее - объект)

Раздел 1

Сведения об объекте		
№ п/п	Характеристики объекта	Описание характеристик
1	2	3
1	Местоположение объекта	Воронежская область, Грибановский муниципальный район, Новогольеланское сельское поселение
2	Площадь объекта \pm величина погрешности определения площади ($P \pm \text{Дельта } P$)	71398+/-4676 м ²
3	Иные характеристики объекта	-

Раздел 2

Сведения о местоположении границ объекта					
1. Система координат: МСК - 36, зона 2					
2. Сведения о характерных точках границ объекта					
Обозначение характерных точек границ	Координаты, м		Метод определения координат характерной точки	Средняя квадратическая погрешность положения характерной точки (Mt), м	Описание обозначения точки на местности (при наличии)
	X	Y			
1	2	3	4	5	6
1	503577.23	2236556.76	Аналитический	0.50	-
2	503585.76	2236573.03	Аналитический	0.50	-
3	503570.87	2236580.08	Аналитический	0.50	-
4	503573.38	2236571.76	Аналитический	0.50	-
5	503557.14	2236577.12	Аналитический	0.50	-
6	503509.57	2236584.16	Аналитический	0.50	-
7	503431.34	2236584.52	Аналитический	0.50	-
8	503381.71	2236580.92	Аналитический	0.50	-
9	503358.45	2236572.16	Аналитический	0.50	-
10	503334.60	2236562.46	Аналитический	0.50	-
11	503338.02	2236552.68	Аналитический	0.50	-
12	503357.51	2236562.60	Аналитический	0.50	-
13	503385.28	2236572.03	Аналитический	0.50	-
14	503410.95	2236576.18	Аналитический	0.50	-
15	503491.38	2236578.08	Аналитический	0.50	-
16	503528.48	2236575.61	Аналитический	0.50	-
17	503541.52	2236573.61	Аналитический	0.50	-
18	503551.04	2236570.16	Аналитический	0.50	-
1	503577.23	2236556.76	Аналитический	0.50	-
19	502072.40	2235630.73	Аналитический	0.50	-
20	502064.31	2235640.48	Аналитический	0.50	-
21	502058.83	2235647.15	Аналитический	0.50	-
22	502032.40	2235626.63	Аналитический	0.50	-
23	501829.34	2235470.21	Аналитический	0.50	-
24	501747.29	2235403.73	Аналитический	0.50	-
25	501677.03	2235351.51	Аналитический	0.50	-
26	501594.59	2235290.54	Аналитический	0.50	-
27	501522.04	2235233.94	Аналитический	0.50	-
28	501495.33	2235215.95	Аналитический	0.50	-
29	501476.96	2235206.11	Аналитический	0.50	-
30	501390.42	2235169.09	Аналитический	0.50	-
31	501063.80	2235033.34	Аналитический	0.50	-
32	501007.99	2235006.94	Аналитический	0.50	-
33	500959.16	2234986.80	Аналитический	0.50	-
34	500967.59	2234980.28	Аналитический	0.50	-
35	500978.98	2234984.10	Аналитический	0.50	-
36	500983.56	2234977.79	Аналитический	0.50	-
37	501014.40	2234990.25	Аналитический	0.50	-

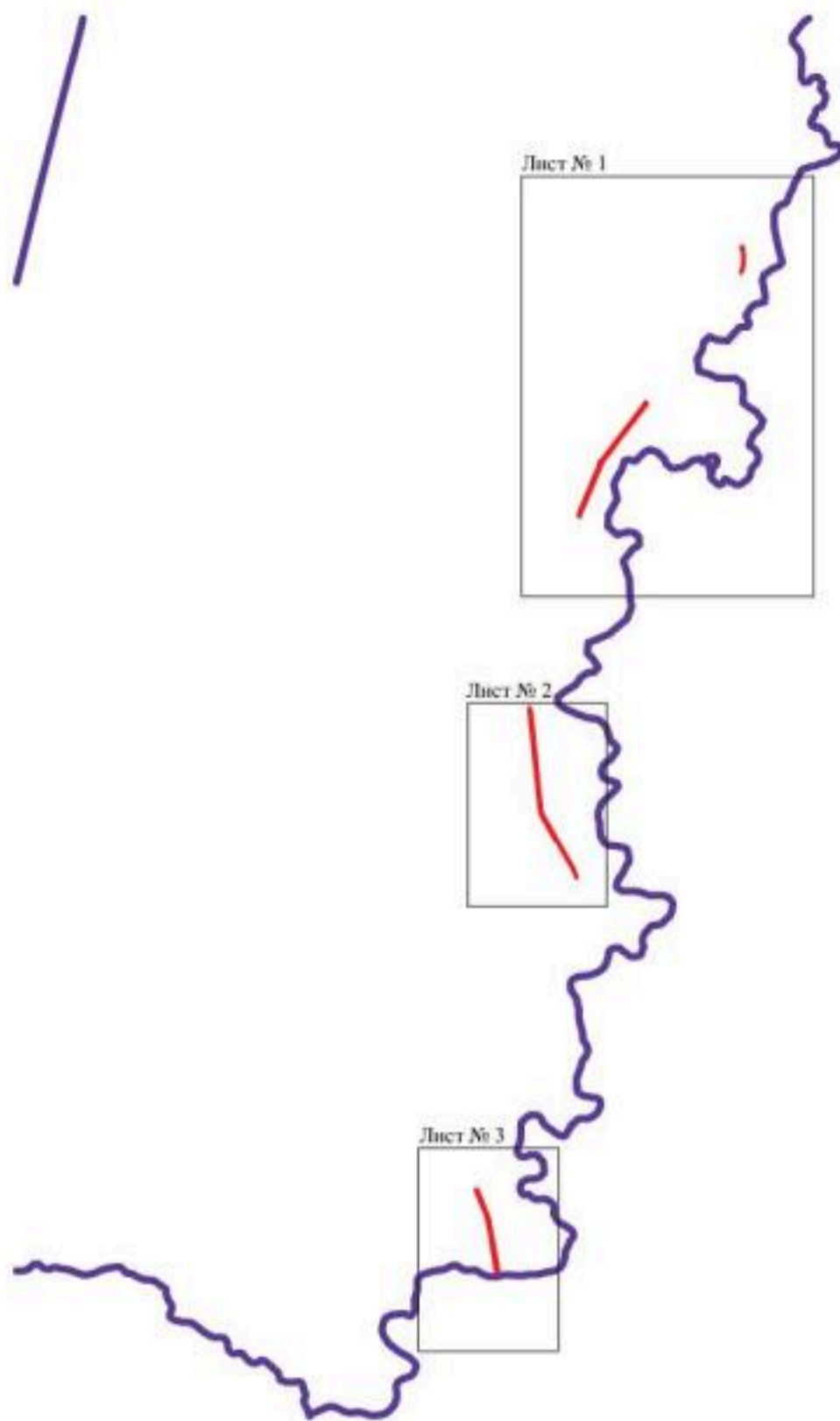
1	2	3	4	5	6
38	501023.06	2234996.02	Аналитический	0.50	-
39	501024.82	2234994.45	Аналитический	0.50	-
40	501070.43	2235012.87	Аналитический	0.50	-
41	501184.35	2235060.88	Аналитический	0.50	-
42	501325.67	2235120.53	Аналитический	0.50	-
43	501392.90	2235150.53	Аналитический	0.50	-
44	501473.51	2235181.44	Аналитический	0.50	-
45	501478.01	2235182.25	Аналитический	0.50	-
46	501484.98	2235178.92	Аналитический	0.50	-
47	501503.54	2235188.41	Аналитический	0.50	-
48	501502.99	2235193.53	Аналитический	0.50	-
49	501505.99	2235199.12	Аналитический	0.50	-
50	501564.25	2235241.82	Аналитический	0.50	-
51	501657.53	2235314.02	Аналитический	0.50	-
52	501754.40	2235389.42	Аналитический	0.50	-
53	501859.22	2235469.81	Аналитический	0.50	-
54	502044.20	2235608.33	Аналитический	0.50	-
19	502072.40	2235630.73	Аналитический	0.50	-
55	499107.25	2234499.43	Аналитический	0.50	-
56	499080.40	2234517.19	Аналитический	0.50	-
57	499057.80	2234520.12	Аналитический	0.50	-
58	498979.09	2234529.62	Аналитический	0.50	-
59	498917.71	2234535.27	Аналитический	0.50	-
60	498818.53	2234546.54	Аналитический	0.50	-
61	498771.70	2234550.98	Аналитический	0.50	-
62	498691.59	2234559.29	Аналитический	0.50	-
63	498621.93	2234566.64	Аналитический	0.50	-
64	498566.72	2234572.07	Аналитический	0.50	-
65	498500.89	2234578.54	Аналитический	0.50	-
66	498464.52	2234582.07	Аналитический	0.50	-
67	498430.03	2234585.46	Аналитический	0.50	-
68	498363.30	2234591.82	Аналитический	0.50	-
69	498291.81	2234599.40	Аналитический	0.50	-
70	498228.99	2234605.81	Аналитический	0.50	-
71	498160.55	2234613.14	Аналитический	0.50	-
72	498137.95	2234615.45	Аналитический	0.50	-
73	498118.03	2234618.49	Аналитический	0.50	-
74	498094.92	2234622.84	Аналитический	0.50	-
75	498088.23	2234625.05	Аналитический	0.50	-
76	498080.87	2234627.87	Аналитический	0.50	-
77	498062.22	2234636.43	Аналитический	0.50	-
78	498034.71	2234650.22	Аналитический	0.50	-
79	498006.56	2234667.20	Аналитический	0.50	-
80	497971.90	2234687.00	Аналитический	0.50	-
81	497939.05	2234706.62	Аналитический	0.50	-
82	497891.47	2234732.55	Аналитический	0.50	-
83	497846.41	2234757.90	Аналитический	0.50	-
84	497815.92	2234775.52	Аналитический	0.50	-
85	497759.27	2234807.63	Аналитический	0.50	-
86	497710.93	2234835.36	Аналитический	0.50	-

1	2	3	4	5	6
87	497659.71	2234864.54	Аналитический	0.50	-
88	497632.63	2234880.07	Аналитический	0.50	-
89	497596.05	2234901.31	Аналитический	0.50	-
90	497585.09	2234907.65	Аналитический	0.50	-
91	497560.82	2234921.50	Аналитический	0.50	-
92	497544.22	2234930.74	Аналитический	0.50	-
93	497530.97	2234937.34	Аналитический	0.50	-
94	497514.13	2234943.93	Аналитический	0.50	-
95	497500.11	2234949.07	Аналитический	0.50	-
96	497484.16	2234955.56	Аналитический	0.50	-
97	497458.27	2234963.83	Аналитический	0.50	-
98	497457.40	2234957.44	Аналитический	0.50	-
99	497520.13	2234933.19	Аналитический	0.50	-
100	497719.44	2234816.68	Аналитический	0.50	-
101	497811.89	2234770.20	Аналитический	0.50	-
102	497802.66	2234764.18	Аналитический	0.50	-
103	497832.23	2234745.85	Аналитический	0.50	-
104	497895.33	2234709.82	Аналитический	0.50	-
105	497935.07	2234687.16	Аналитический	0.50	-
106	497966.41	2234669.46	Аналитический	0.50	-
107	498025.66	2234636.03	Аналитический	0.50	-
108	498056.27	2234620.43	Аналитический	0.50	-
109	498080.28	2234609.38	Аналитический	0.50	-
110	498092.61	2234605.02	Аналитический	0.50	-
111	498115.06	2234601.34	Аналитический	0.50	-
112	498142.86	2234597.55	Аналитический	0.50	-
113	498237.45	2234588.04	Аналитический	0.50	-
114	498318.56	2234581.01	Аналитический	0.50	-
115	498398.80	2234571.57	Аналитический	0.50	-
116	498607.61	2234547.89	Аналитический	0.50	-
117	498806.90	2234530.15	Аналитический	0.50	-
118	498964.84	2234511.14	Аналитический	0.50	-
119	499082.90	2234500.47	Аналитический	0.50	-
120	499105.41	2234499.33	Аналитический	0.50	-
55	499107.25	2234499.43	Аналитический	0.50	-
121	494421.12	2233979.33	Аналитический	0.50	-
122	494426.72	2233989.30	Аналитический	0.50	-
123	494426.56	2233994.95	Аналитический	0.50	-
124	494418.89	2233997.73	Аналитический	0.50	-
125	494287.79	2234052.18	Аналитический	0.50	-
126	494218.34	2234080.89	Аналитический	0.50	-
127	494173.47	2234099.16	Аналитический	0.50	-
128	494139.96	2234110.02	Аналитический	0.50	-
129	494082.16	2234120.99	Аналитический	0.50	-
130	493919.54	2234149.91	Аналитический	0.50	-
131	493757.71	2234179.55	Аналитический	0.50	-
132	493660.91	2234196.32	Аналитический	0.50	-
133	493645.07	2234199.69	Аналитический	0.50	-
134	493633.20	2234201.60	Аналитический	0.50	-
135	493626.86	2234201.21	Аналитический	0.50	-

1	2	3	4	5	6
136	493623.18	2234198.54	Аналитический	0.50	-
137	493620.92	2234195.02	Аналитический	0.50	-
138	493619.55	2234186.52	Аналитический	0.50	-
139	493620.79	2234180.56	Аналитический	0.50	-
140	493624.92	2234176.89	Аналитический	0.50	-
141	493629.07	2234175.51	Аналитический	0.50	-
142	493640.42	2234174.03	Аналитический	0.50	-
143	493726.22	2234162.01	Аналитический	0.50	-
144	493926.40	2234127.45	Аналитический	0.50	-
145	493984.76	2234119.97	Аналитический	0.50	-
146	494053.67	2234107.01	Аналитический	0.50	-
147	494103.31	2234097.63	Аналитический	0.50	-
148	494131.85	2234092.05	Аналитический	0.50	-
149	494170.93	2234080.55	Аналитический	0.50	-
150	494198.65	2234069.97	Аналитический	0.50	-
151	494284.76	2234034.99	Аналитический	0.50	-
152	494362.12	2234003.16	Аналитический	0.50	-
153	494399.50	2233986.52	Аналитический	0.50	-
121	494421.12	2233979.33	Аналитический	0.50	-
3. Сведения о характерных точках части (частей) границы объекта					
Обозначение характерных точек части границы	Координаты, м		Метод определения координат характерной точки	Средняя квадратическая погрешность положения характерной точки (Mt), м	Описание обозначения точки на местности (при наличии)
	X	Y			
1	2	3	4	5	6
Часть №					
-	-	-	-	-	-




План границ объекта

Схема расположения листов плана границ объекта



Масштаб 1:50000

Используемые условные знаки и обозначения:

	границы территориальной зоны
	границы муниципального образования
	область и номер листа плана границ объекта

Руководитель БУВО «Нормативно-проектный центр»

Подпись  Ю.В.Шалыгина Дата « 19 » мая 2021 г.




Место для оттиска печати (при наличии) лица, составившего описание местоположения границ объекта



План границ объекта
Лист № 1



Масштаб 1:500

- Нормативные условные знаки в объектах:
-  граница кадастрового участка
 -  граница муниципального образования
 -  кадастровый номер границ кадастрового участка

Генеральный директор ООО «История и дизайн»
 Иванов И.И. Иванов И.И. Иванов И.И. Иванов И.И. Иванов И.И.
 Москва, ул. Мясницкая, д. 12, стр. 1, кв. 100, 125114



План границ объекта

Лист № 2



Руководитель БУ ВО «Нормативно-проектный центр»

Подпись  Ю.В. Шалыгина Дата « 19 » мая 2021 г.

Место для отгосподства (при наличии) лица, составившего описание местоположения границ объекта




План границ объекта

Лист № 3




Масштаб 1:5000

Используемые условные знаки и обозначения:

- | | |
|---|---|
|  | границы территориальной зоны |
|  | границы муниципального образования |
|  | характерная точка границ территориальной зоны |

Руководитель БУВО «Нормативно-проектный центр»

Подпись  Ю.В. Шалагина Дата « 19 » _____ мая _____ 2021г.

Место для отглаза печати (при наличии) лица, составившего описание местоположения границ объекта



ОПИСАНИЕ МЕСТОПОЛОЖЕНИЯ ГРАНИЦ

Зона сельскохозяйственного производства за границами населенных пунктов - СХ2

(наименование объекта, местоположение границ которого описано
(далее - объект)

Раздел 1

Сведения об объекте		
№ п/п	Характеристики объекта	Описание характеристик
1	2	3
1	Местоположение объекта	Воронежская область, Грибановский муниципальный район, Новогольеланское сельское поселение
2	Площадь объекта \pm величина погрешности определения площади ($P \pm \Delta P$)	6035 \pm 1359 м ²
3	Иные характеристики объекта	-

Раздел 2

Сведения о местоположении границ объекта					
1. Система координат: МСК - 36, зона 2					
2. Сведения о характерных точках границ объекта					
Обозначение характерных точек границ	Координаты, м		Метод определения координат характерной точки	Средняя квадратическая погрешность положения характерной точки (M _t), м	Описание обозначения точки на местности (при наличии)
	X	Y			
1	2	3	4	5	6
1	497560.82	2234921.50	Аналитический	0.50	-
2	497559.49	2234958.12	Картометрический	5.00	-
3	497532.37	2235007.70	Картометрический	5.00	-
4	497455.34	2235019.55	Картометрический	5.00	-
5	497462.15	2234992.23	Картометрический	5.00	-
6	497458.27	2234963.83	Аналитический	0.50	-
7	497484.16	2234955.56	Аналитический	0.50	-
8	497500.11	2234949.07	Аналитический	0.50	-
9	497514.13	2234943.93	Аналитический	0.50	-
10	497530.97	2234937.34	Аналитический	0.50	-
11	497544.22	2234930.74	Аналитический	0.50	-
1	497560.82	2234921.50	Аналитический	0.50	-
3. Сведения о характерных точках части (частей) границы объекта					
Обозначение характерных точек части границы	Координаты, м		Метод определения координат характерной точки	Средняя квадратическая погрешность положения характерной точки (M _t), м	Описание обозначения точки на местности (при наличии)
	X	Y			
1	2	3	4	5	6
Часть №					
-	-	-	-	-	-

Раздел 4

План границ объекта



Масштаб 1:1000

Используемые условные знаки и обозначения:



границы территориальной зоны



характерная точка границ территориальной зоны

Руководитель БУВО «Нормативно-проектный центр»

Подпись Ю.В. Шалыгина Ю.В. Шалыгина Дата « 19 » мая 2021 г.

Место для оттиска печати (при наличии) лица, составившего описание местоположения границ объекта



ОПИСАНИЕ МЕСТОПОЛОЖЕНИЯ ГРАНИЦ

Зона рекреационного назначения - объектов отдыха за границами населенных пунктов - Р1

 (наименование объекта, местоположение границ которого описано
 (далее - объект)

Раздел 1

Сведения об объекте		
№ п/п	Характеристики объекта	Описание характеристик
1	2	3
1	Местоположение объекта	Воронежская область, Грибановский муниципальный район, Новогольеланское сельское поселение
2	Площадь объекта \pm величина погрешности определения площади ($P \pm \Delta P$)	40487 \pm 3521 м ²
3	Иные характеристики объекта	-

Раздел 2

Сведения о местоположении границ объекта					
1. Система координат: МСК - 36, зона 2					
2. Сведения о характерных точках границ объекта					
Обозначение характерных точек границ	Координаты, м		Метод определения координат характерной точки	Средняя квадратическая погрешность положения характерной точки (Mt), м	Описание обозначения точки на местности (при наличии)
	X	Y			
1	2	3	4	5	6
1	501957.13	2233396.52	Картометрический	5.00	-
2	501987.27	2233484.40	Картометрический	5.00	-
3	501951.44	2233511.51	Картометрический	5.00	-
4	501704.32	2233550.04	Картометрический	5.00	-
5	501699.22	2233512.64	Картометрический	5.00	-
6	501813.20	2233499.29	Картометрический	5.00	-
7	501871.00	2233483.62	Картометрический	5.00	-
1	501957.13	2233396.52	Картометрический	5.00	-
8	495680.31	2232147.99	Аналитический	2.50	-
9	495772.86	2232248.02	Картометрический	5.00	-
10	495744.82	2232279.32	Картометрический	5.00	-
11	495696.94	2232332.35	Картометрический	5.00	-
12	495632.61	2232383.83	Картометрический	5.00	-
13	495575.64	2232328.88	Картометрический	5.00	-
14	495571.00	2232316.87	Картометрический	5.00	-
15	495569.45	2232302.93	Картометрический	5.00	-
16	495573.32	2232296.34	Картометрический	5.00	-
17	495565.57	2232278.52	Картометрический	5.00	-
18	495558.99	2232265.74	Картометрический	5.00	-
19	495565.91	2232259.14	Картометрический	5.00	-
20	495576.25	2232263.91	Аналитический	2.50	-
21	495598.57	2232268.84	Аналитический	2.50	-
22	495604.70	2232259.54	Картометрический	5.00	-
23	495603.92	2232243.66	Картометрический	5.00	-
24	495602.12	2232220.08	Аналитический	2.50	-
8	495680.31	2232147.99	Аналитический	2.50	-
3. Сведения о характерных точках части (частей) границы объекта					
Обозначение характерных точек части границы	Координаты, м		Метод определения координат характерной точки	Средняя квадратическая погрешность положения характерной точки (Mt), м	Описание обозначения точки на местности (при наличии)
	X	Y			
1	2	3	4	5	6
Часть №					
-	-	-	-	-	-


Раздел 4

План границ объекта

Схема расположения листов плана границ объекта



Лист № 1



Лист № 2



Масштаб 1:50000

Используемые условные знаки и обозначения:



границы территориальной зоны



границы муниципального образования



Лист № 1 область и номер листа плана границ объекта

Руководитель БУВО «Нормативно-проектный центр»

Подпись Ю.В. Шалыгина Ю.В. Шалыгина Дата « 19 » мая 2021 г.

Место для оттиска печати (при наличии) лица, составившего описание местоположения границ объекта



План границ объекта

Лист № 1




Масштаб 1:2000

Используемые условные знаки и обозначения:



границы территориальной зоны



• 1 характерная точка границ территориальной зоны

Руководитель БУВО «Нормативно-проектный центр»

Подпись Ю.В. Шальгина Ю.В. Шальгина Дата « 19 » мая 2021 г.

Место для оттиска печати (при наличии) лица, составившего описание местоположения границ объекта



План границ объекта

Лист № 2




Масштаб 1:2000

Используемые условные знаки и обозначения:




границы территориальной зоны



•8

характерная точка границ территориальной зоны

Руководитель БУВО «Нормативно-проектный центр»

Подпись  Ю.В.Шалыгина Дата « 19 » мая 2021 г.

Место для оттиска печати (при наличии) лица, составившего описание местоположения границ объекта

