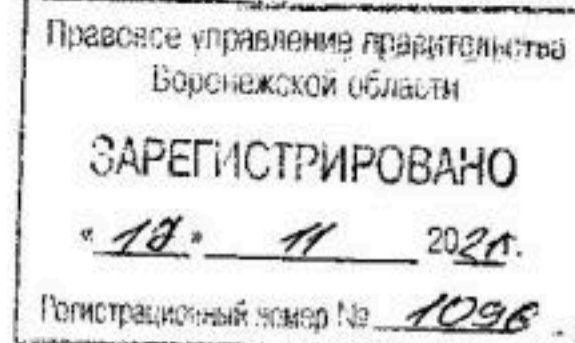




**ДЕПАРТАМЕНТ  
АРХИТЕКТУРЫ И ГРАДОСТРОИТЕЛЬСТВА  
ВОРОНЕЖСКОЙ ОБЛАСТИ**



**ПРИКАЗ**

22.10.2021

№ 45-01-04/1186

г. Воронеж

**Об утверждении правил землепользования и застройки  
Луговского сельского поселения Богучарского муниципального района  
Воронежской области**

В соответствии с Градостроительным кодексом Российской Федерации, Федеральным законом от 06.10.2003 № 131-ФЗ «Об общих принципах организации местного самоуправления в Российской Федерации», Законами Воронежской области от 07.07.2006 № 61-ОЗ «О регулировании градостроительной деятельности в Воронежской области», от 20.12.2018 № 173-ОЗ «О перераспределении полномочий по утверждению правил землепользования и застройки между органами местного самоуправления поселений Воронежской области, городского округа город Нововоронеж, Борисоглебского городского округа и исполнительными органами государственной власти Воронежской области», постановлением правительства Воронежской области от 31.12.2014 № 1240 «Об утверждении Положения о департаменте архитектуры и градостроительства Воронежской области», на основании приказа департамента архитектуры и градостроительства Воронежской области от 30.12.2019 № 45-01-04/900 «О подготовке проектов правил землепользования и застройки поселений Богучарского, Бутурлиновского, Грибановского, Калачеевского, Каменского, Кантемировского, Нижнедевицкого, Новохопёрского, Острогожского, Петропавловского, Поворинского, Репьёвского, Россошанского, Таловского,

Терновского и Эртильского муниципальных районов и Борисоглебского городского округа Воронежской области», с учетом заключения о результатах публичных слушаний от 16.04.2021

п р и к а з ы в а ю:

1. Утвердить прилагаемые правила землепользования и застройки Луговского сельского поселения Богучарского муниципального района Воронежской области.

2. Признать утратившими силу следующие решения Совета народных депутатов Луговского сельского поселения Богучарского муниципального района Воронежской области:

- от 06.11.2012 № 98 «Об утверждении Правил землепользования застройки Луговского сельского поселения Богучарского муниципального района Воронежской области»;

- от 26.02.2015 № 267 «О внесении изменений и дополнений в решение Совета народных депутатов Луговского сельского поселения от 06.11.2012 № 98 «Об утверждении Правил землепользования и застройки Луговского сельского поселения Богучарского муниципального района Воронежской области»;

- от 14.11.2016 № 81 «О внесении изменений в решение Совета народных депутатов Луговского сельского поселения от 06.11.2012 № 98 «Об утверждении Правил землепользования и застройки Луговского сельского поселения Богучарского муниципального района Воронежской области».

3. Контроль исполнения настоящего приказа возложить на заместителя руководителя департамента архитектуры и градостроительства Воронежской области – начальника отдела территориального планирования Беляеву С.М.

Руководитель департамента  
архитектуры и градостроительства  
Воронежской области



А.А. Еренков

УТВЕРЖДЕНЫ  
приказом департамента  
архитектуры и градостроительства  
Воронежской области  
от 22.10.2021 № 45-01-04/1186

**ПРАВИЛА ЗЕМЛЕПОЛЬЗОВАНИЯ И ЗАСТРОЙКИ  
ЛУГОВСКОГО СЕЛЬСКОГО ПОСЕЛЕНИЯ  
БОГУЧАРСКОГО МУНИЦИПАЛЬНОГО РАЙОНА  
ВОРОНЕЖСКОЙ ОБЛАСТИ**

**ЧАСТЬ I. ПОРЯДОК ПРИМЕНЕНИЯ ПРАВИЛ  
ЗЕМЛЕПОЛЬЗОВАНИЯ И ЗАСТРОЙКИ И ВНЕСЕНИЯ В НИХ  
ИЗМЕНЕНИЙ**

**Раздел 1. Общие положения**

**1. Предмет регулирования и цели подготовки правил  
землепользования и застройки Луговского сельского поселения  
Богучарского муниципального района Воронежской области**

1. Правила землепользования и застройки Луговского сельского поселения Богучарского муниципального района Воронежской области (далее – Правила) являются документом градостроительного зонирования, который утверждается нормативным правовым актом департамента архитектуры и градостроительства Воронежской области и в котором устанавливаются территориальные зоны, градостроительные регламенты, порядок применения такого документа и порядок внесения в него изменений.

2. Правила разработаны в соответствии с Градостроительным кодексом Российской Федерации (далее – ГрК РФ), Земельным кодексом Российской Федерации, Федеральным законом от 06.10.2003 № 131-ФЗ «Об общих принципах организации местного самоуправления в Российской Федерации», иными нормативными правовыми актами Российской Федерации, Воронежской области, муниципальными правовыми актами муниципального образования с учетом положений нормативных актов и

документов, определяющих основные направления социально-экономического и градостроительного развития муниципального образования, а также сведений Единого государственного реестра недвижимости, сведений, документов и материалов, содержащихся в государственных информационных системах обеспечения градостроительной деятельности.

3. Правила разработаны в целях:

- создания условий для устойчивого развития территории муниципального образования, сохранения окружающей среды и объектов культурного наследия;
- создания условий для планировки территории муниципального образования;
- обеспечения прав и законных интересов физических и юридических лиц, в том числе правообладателей земельных участков и объектов капитального строительства;
- создания условий для привлечения инвестиций, в том числе путем предоставления возможности выбора наиболее эффективных видов разрешенного использования земельных участков и объектов капитального строительства.

## **2. Основные понятия, используемые в Правилах**

В настоящих Правилах используются основные понятия, установленные законодательством Российской Федерации.

## **3. Сфера применения Правил**

1. Действие настоящих Правил распространяется на всю территорию Луговского сельского поселения Богучарского муниципального района Воронежской области. Правила обязательны для соблюдения органами государственной власти, органами местного самоуправления, физическими и юридическими лицами, при осуществлении ими градостроительной деятельности на территории Луговского сельского поселения Богучарского муниципального района Воронежской области.

2. Настоящие Правила применяются наряду с:
  - техническими регламентами и иными обязательными требованиями, установленными в соответствии с законодательством в целях обеспечения безопасности жизни и здоровья людей, надежности и безопасности зданий, строений и сооружений, сохранения окружающей природной среды и объектов культурного наследия;
  - региональными и местными нормативами градостроительного проектирования.

#### **4. Содержание и порядок применения Правил**

1. Правила включают в себя:
  - 1) порядок их применения и внесения изменений в Правила;
  - 2) карту градостроительного зонирования;
  - 3) градостроительные регламенты.

Обязательным приложением к настоящим Правилам являются сведения о границах территориальных зон, которые должны содержать графическое описание местоположения границ территориальных зон, перечень координат характерных точек этих границ в системе координат, используемой для ведения Единого государственного реестра недвижимости.

2. Порядок применения Правил и внесения в них изменений включает в себя положения:

- 1) о регулировании землепользования и застройки;
- 2) об изменении видов разрешенного использования земельных участков и объектов капитального строительства физическими и юридическими лицами;
- 3) о подготовке документации по планировке территории органами местного самоуправления;
- 4) о проведении общественных обсуждений или публичных слушаний по вопросам землепользования и застройки;
- 5) о внесении изменений в Правила;
- 6) о регулировании иных вопросов землепользования и застройки.

## **5. Использование объектов недвижимости, не соответствующих настоящим Правилам**

1. Земельные участки или объекты капитального строительства, виды разрешенного использования, предельные (минимальные и (или) максимальные) размеры и предельные параметры которых не соответствуют градостроительному регламенту, могут использоваться без установления срока приведения их в соответствие с градостроительным регламентом, за исключением случаев, если использование таких земельных участков и объектов капитального строительства опасно для жизни или здоровья человека, для окружающей среды, объектов культурного наследия.

2. Реконструкция указанных в подпункте 1 настоящего пункта объектов капитального строительства может осуществляться только путем приведения таких объектов в соответствие с градостроительным регламентом или путем уменьшения их несоответствия предельным параметрам разрешенного строительства, реконструкции. Изменение видов разрешенного использования указанных земельных участков и объектов капитального строительства может осуществляться путем приведения их в соответствие с видами разрешенного использования земельных участков и объектов капитального строительства, установленными градостроительным регламентом.

3. В случае если использование указанных в подпункте 1 настоящего пункта земельных участков и объектов капитального строительства продолжается и опасно для жизни или здоровья человека, для окружающей среды, объектов культурного наследия, в соответствии с федеральными законами может быть наложен запрет на использование таких земельных участков и объектов.

## **6. Открытость и доступность информации о землепользовании и застройке**

1. Настоящие Правила являются открытыми и общедоступными.

2. Настоящие Правила подлежат опубликованию в порядке, установленном для официального опубликования нормативных правовых актов Воронежской области, и размещению в федеральной государственной информационной системе территориального планирования и в государственной информационной системе обеспечения градостроительной деятельности.

## **Раздел 2. Положения о регулировании землепользования и застройки**

### **7. Перераспределение полномочий между органами местного самоуправления Луговского сельского поселения Богучарского муниципального района Воронежской области и департаментом архитектуры и градостроительства Воронежской области**

1. На основании Закона Воронежской области от 20.12.2018 № 173-ОЗ «О перераспределении полномочий по утверждению правил землепользования и застройки между органами местного самоуправления поселений Воронежской области, городского округа город Нововоронеж, Борисоглебского городского округа и исполнительными органами государственной власти Воронежской области» (далее – Закон Воронежской области) и в соответствии со статьей 8.2 ГрК РФ, пунктом 6.1 статьи 26.3 Федерального закона от 06.10.1999 № 184-ФЗ «Об общих принципах организации законодательных (представительных) и исполнительных органов государственной власти субъектов Российской Федерации», частью 1.2 статьи 17 Федерального закона от 06.10.2003 № 131-ФЗ «Об общих принципах организации местного самоуправления в Российской Федерации» полномочия по утверждению Правил перераспределены между органами местного самоуправления Луговского сельского поселения Богучарского муниципального района Воронежской области и департаментом архитектуры и градостроительства Воронежской области (далее – Уполномоченный орган) на срок, установленный Законом Воронежской области.

2. После истечения срока, указанного в Законе Воронежской области, полномочия Уполномоченного органа, предусмотренные

настоящими Правилами, осуществляются органами местного самоуправления Луговского сельского поселения Богучарского муниципального района Воронежской области в соответствии с требованиями ГрК РФ.

## **8. Полномочия Уполномоченного органа по вопросам землепользования и застройки**

1. Полномочия Уполномоченного органа по вопросам землепользования и застройки включают:

1) принятие решений о подготовке проекта Правил, о подготовке проекта о внесении изменений в Правила;

2) утверждение Правил, утверждение внесения изменений в Правила;

3) принятие решений о предоставлении разрешений на условно разрешенный вид использования объектов капитального строительства или земельного участка;

4) принятие решений о предоставлении разрешения на отклонение от предельных параметров разрешенного строительства, реконструкции объектов капитального строительства;

5) иные полномочия в соответствии с действующим законодательством.

## **9. Комиссия по подготовке проектов Правил**

1. Комиссия по подготовке проектов правил землепользования и застройки поселений Воронежской области, городского округа город Нововоронеж, Борисоглебского городского округа (далее – Комиссия) является специально созданным постоянно действующим коллегиальным органом при Уполномоченном органе в целях реализации полномочий, указанных в пункте 8 настоящих Правил, перераспределенных в соответствии с Законом Воронежской области и обеспечения выполнения задач градостроительного зонирования.

2. Комиссия создается и прекращает свою деятельность приказом Уполномоченного органа.

3. Состав и порядок деятельности Комиссии утверждается приказом Уполномоченного органа.

### **Раздел 3. Положения об изменении видов разрешенного использования земельных участков и объектов капитального строительства физическими и юридическими лицами**

#### **10. Изменение видов разрешенного использования земельных участков и объектов капитального строительства**

1. Для каждой из установленных настоящими Правилами территориальных зон могут устанавливаться основные, условно разрешенные и вспомогательные виды разрешенного использования земельных участков и объектов капитального строительства.

2. Изменение одного вида разрешенного использования земельных участков и объектов капитального строительства на другой вид такого использования осуществляется в соответствии с градостроительным регламентом при условии соблюдения требований технических регламентов.

3. Основные и вспомогательные виды разрешенного использования земельных участков и объектов капитального строительства правообладателями земельных участков и объектов капитального строительства, за исключением органов государственной власти, органов местного самоуправления, государственных и муниципальных учреждений, государственных и муниципальных унитарных предприятий, выбираются самостоятельно без дополнительных разрешений и согласования.

4. Решения об изменении одного вида разрешенного использования земельных участков и объектов капитального строительства, расположенных на землях, на которые действие градостроительных регламентов не распространяется или для которых градостроительные регламенты не

устанавливаются, на другой вид такого использования принимаются в соответствии с федеральными законами.

### **11. Предоставление разрешения на условно разрешенный вид использования земельного участка или объекта капитального строительства**

1. Физическое или юридическое лицо, заинтересованное в предоставлении разрешения на условно разрешенный вид использования земельного участка или объекта капитального строительства (далее - разрешение на условно разрешенный вид использования), направляет заявление о предоставлении разрешения на условно разрешенный вид использования в Комиссию. Заявление о предоставлении разрешения на условно разрешенный вид использования может быть направлено в форме электронного документа, подписанного электронной подписью в соответствии с требованиями Федерального закона от 06.04.2011 № 63-ФЗ «Об электронной подписи».

2. Порядок предоставления разрешения на условно разрешенный вид использования земельного участка или объекта капитального строительства определен статьей 39 ГрК РФ.

3. Проект решения о предоставлении разрешения на условно разрешенный вид использования подлежит рассмотрению на общественных обсуждениях или публичных слушаниях, проводимых в порядке, установленном статьей 5.1 ГрК РФ, с учетом положений статьи 39 ГрК РФ.

### **12. Предоставление разрешения на отклонение от предельных параметров разрешенного строительства, реконструкции объектов капитального строительства**

1. Правообладатели земельных участков, размеры которых меньше установленных градостроительным регламентом минимальных размеров земельных участков либо конфигурация, инженерно-геологические или иные характеристики которых неблагоприятны для застройки, вправе обратиться за разрешениями на отклонение от предельных параметров разрешенного

строительства, реконструкции объектов капитального строительства (далее также – разрешение на отклонение от предельных параметров).

2. Правообладатели земельных участков вправе обратиться за разрешениями на отклонение от предельных параметров разрешенного строительства, реконструкции объектов капитального строительства, если такое отклонение необходимо в целях однократного изменения одного или нескольких предельных параметров разрешенного строительства, реконструкции объектов капитального строительства, установленных градостроительным регламентом для конкретной территориальной зоны, не более чем на десять процентов.

3. Порядок предоставления разрешения на отклонение от предельных параметров определен статьей 40 ГрК РФ.

4. Проект решения о предоставлении разрешения на отклонение от предельных параметров подлежит рассмотрению на общественных обсуждениях или публичных слушаниях, проводимых в порядке, установленном статьей 5.1 ГрК РФ, с учетом положений статьи 39 ГрК РФ, за исключением случая, указанного в части 1.1 статьи 40 ГрК РФ.

#### **Раздел 4. Положения о подготовке документации по планировке территории органами местного самоуправления**

##### **13. Общие положения о подготовке документации по планировке территории**

1. Подготовка документации по планировке территории осуществляется в целях обеспечения устойчивого развития территорий, в том числе выделения элементов планировочной структуры, установления границ земельных участков, установления границ зон планируемого размещения объектов капитального строительства.

2. Подготовка документации по планировке территории осуществляется в соответствии с главой 5 ГрК РФ.

3. Состав и содержание документации по планировке территории определяется ГрК РФ.

## **Раздел 5. Положения о проведении общественных обсуждений или публичных слушаний по вопросам землепользования и застройки**

### **14. Общие положения о порядке проведения общественных обсуждений или публичных слушаний в сфере градостроительной деятельности**

1. В целях соблюдения права человека на благоприятные условия жизнедеятельности, прав и законных интересов правообладателей земельных участков и объектов капитального строительства по проектам правил землепользования и застройки, проектам планировки территории, проектам межевания территории, проектам, предусматривающим внесение изменений в один из указанных утвержденных документов, проектам решений о предоставлении разрешения на условно разрешенный вид использования земельного участка или объекта капитального строительства, проектам решений о предоставлении разрешения на отклонение от предельных параметров разрешенного строительства, реконструкции объектов капитального строительства в соответствии с уставом муниципального образования и (или) нормативным правовым актом представительного органа муниципального образования и с учетом положений ГрК РФ проводятся общественные обсуждения или публичные слушания, за исключением случаев, предусмотренных ГрК РФ и другими федеральными законами.

2. Порядок проведения общественных обсуждений или публичных слушаний определяется ГрК РФ, Уставом Луговского сельского поселения Богучарского муниципального района Воронежской области и (или) нормативным правовым актом представительного органа муниципального образования.

## **Раздел 6. Положения о внесении изменений в Правила**

### **15. Основания и порядок внесения изменений в Правила**

1. Основания для рассмотрения вопроса о внесении изменений в настоящие Правила предусмотрены статьей 33 ГрК РФ.

2. Внесение изменений в Правила осуществляется в порядке, предусмотренном статьями 31 и 32 ГрК РФ, с учетом особенностей, установленных статьей 33 ГрК РФ.

## **Раздел 7. Положения о регулировании иных вопросов землепользования и застройки**

### **16. Общие принципы регулирования иных вопросов землепользования и застройки на территории Луговского сельского поселения Богучарского муниципального района Воронежской области**

Иные вопросы землепользования и застройки на территории Луговского сельского поселения Богучарского муниципального района Воронежской области регулируются законодательством Российской Федерации, Воронежской области, муниципальными правовыми актами Луговского сельского поселения Богучарского муниципального района Воронежской области.

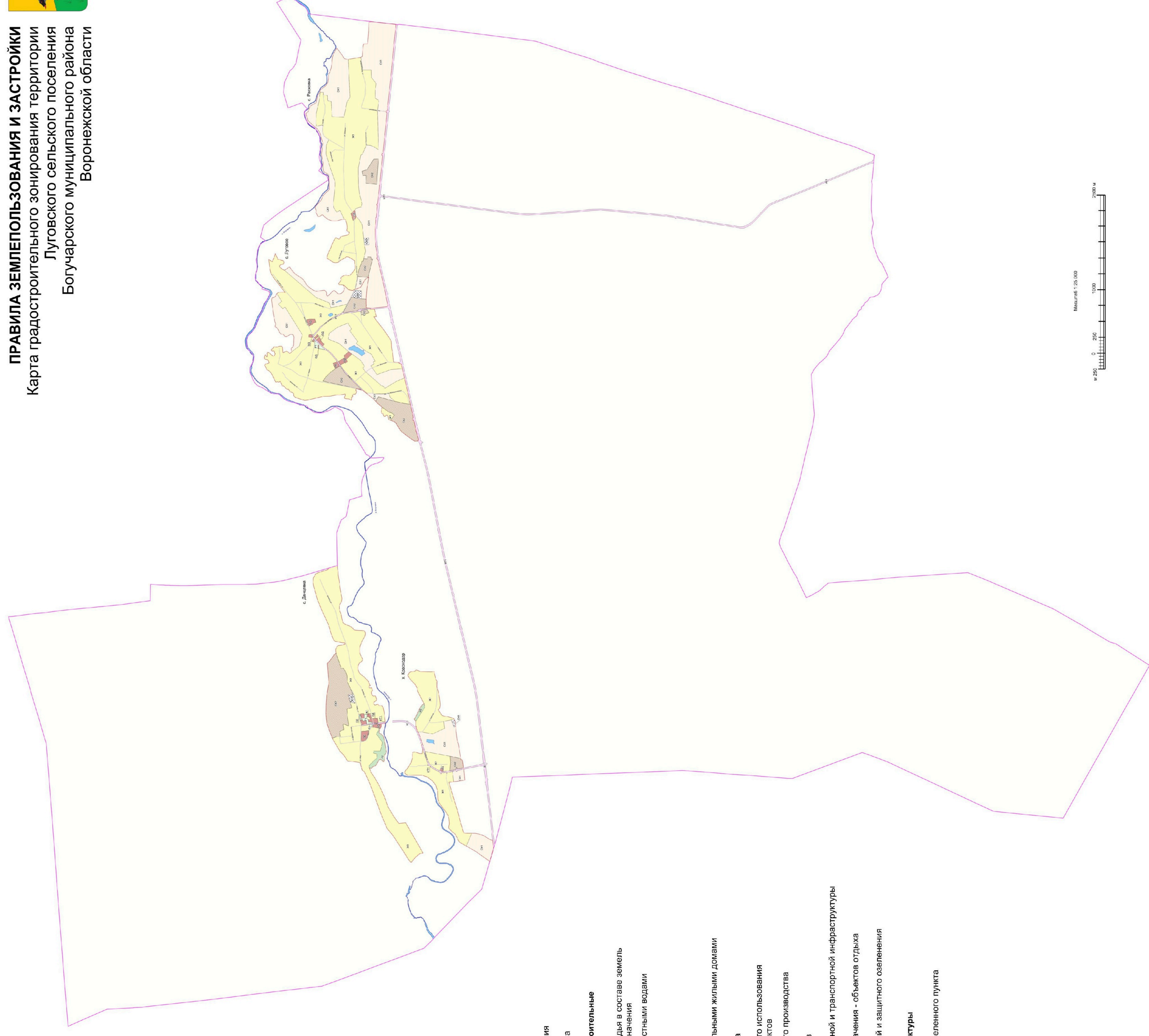
**ЧАСТЬ II. КАРТА ГРАДОСТРОИТЕЛЬНОГО ЗОНИРОВАНИЯ****17. Карты градостроительного зонирования**

1. Карта градостроительного зонирования территории Луговского сельского поселения Богучарского муниципального района Воронежской области.



# ПРАВИЛА ЗЕМЛЕПОЛЬЗОВАНИЯ И ЗАСТРОЙКИ

## Карта градостроительного зонирования территории Луговского сельского поселения Богучарского муниципального района Воронежской области



### УСЛОВНЫЕ ОБОЗНАЧЕНИЯ

#### Территориальные границы

- Граница сельского поселения
- Граница населенного пункта

#### Территории, для которых градостроительные регламенты не устанавливаются

- Сельскохозяйственные угодья в составе земель сельскохозяйственного назначения
- Земли, покрытые поверхностными водами

#### Территориальные зоны

- Ж1** Зона застройки индивидуальными жилыми домами
- ОД** Общественно-деловая зона
- СХ1** Зона сельскохозяйственного использования в границах населенных пунктов
- СХ2** Зона сельскохозяйственного производства
- ИТ1** Зона ритуальных объектов
- ИТ1** Зона улиц, дорог, инженерной и транспортной инфраструктуры
- Р1** Зона рекреационного назначения - объектов отдыха
- Р2** Зона природных территорий и защитного озеленения

#### Объекты транспортной инфраструктуры

- Улично-дорожная сеть населенного пункта



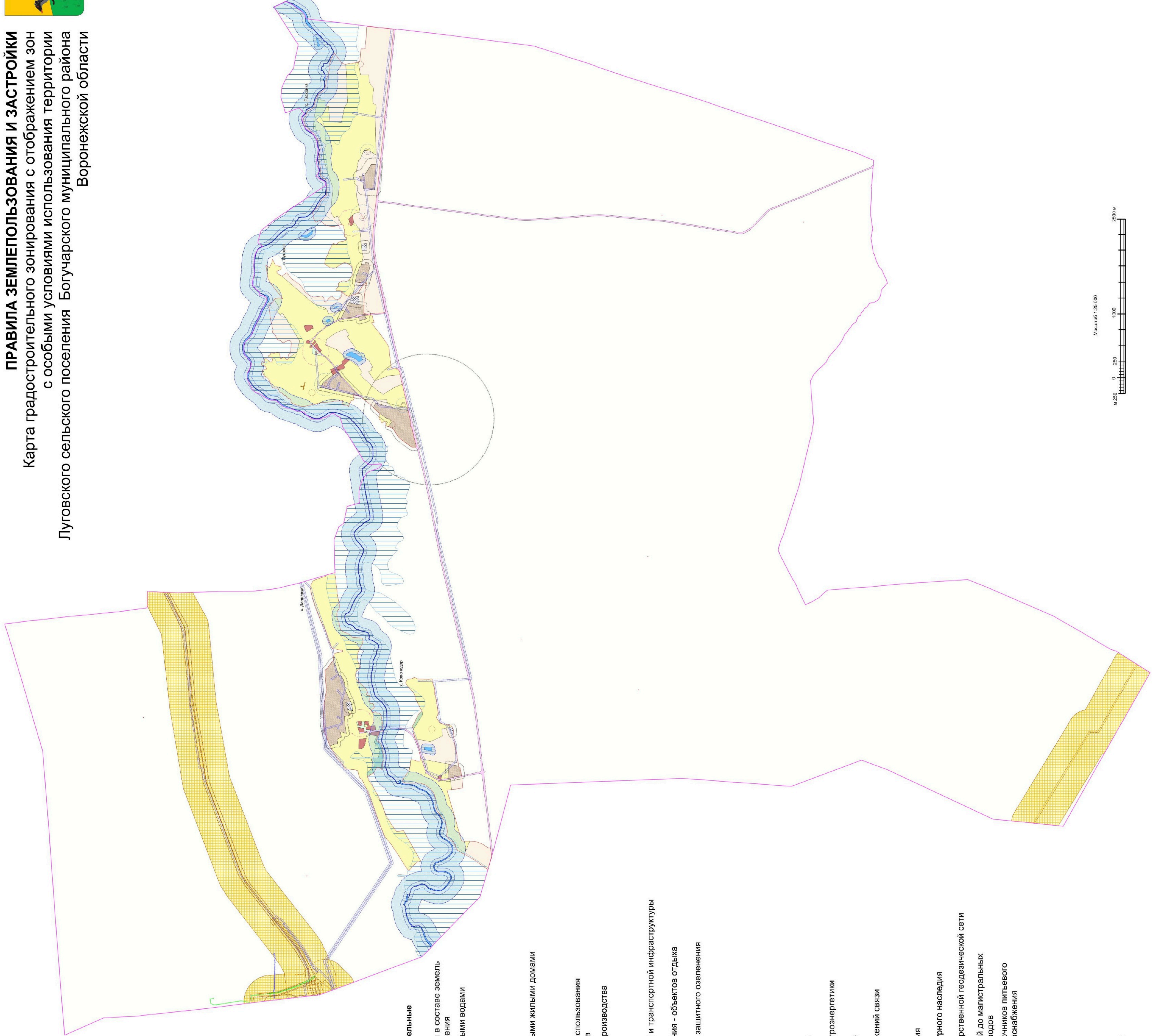
2. Карта градостроительного зонирования с отображением зон с особыми условиями использования территории Луговского сельского поселения Богучарского муниципального района Воронежской области.



# ПРАВИЛА ЗЕМЛЕПОЛЬЗОВАНИЯ И ЗАСТРОЙКИ

## Карта градостроительного зонирования с отбражением зон с особыми условиями использования территории

### Луговского сельского поселения Богучарского муниципального района Воронежской области



#### УСЛОВНЫЕ ОБОЗНАЧЕНИЯ

##### Территориальные границы

- Граница сельского поселения
- Граница населенного пункта

##### Территории, для которых градостроительные регламенты не устанавливаются

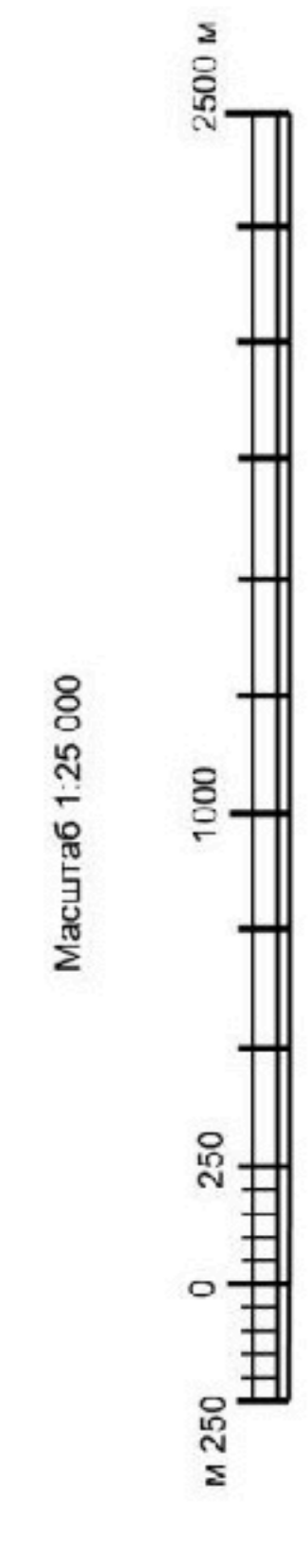
- Сельскохозяйственные угодья в составе земель сельскохозяйственного назначения
- Земли, покрытые поверхностными водами

##### Территориальные зоны

- Зона застройки индивидуальными жилыми домами
- Общественно-деловая зона
- Зона сельскохозяйственного использования в границах населенных пунктов
- Зона сельскохозяйственного производства
- Зона ритуальных объектов
- Зона улиц, дорог, инженерной и транспортной инфраструктуры
- Зона рекреационного назначения - объектов отдыха
- Зона природных территорий и защитного озеленения

##### Зоны с особыми условиями использования территории

- Водоохранная зона
- Рыбоохранная зона
- Прибрежная защитная полоса
- Охранная зона объектов электроэнергетики
- Охранная зона трубопроводов
- Охранная зона линий и сооружений связи
- Санитарно-защитная зона
- Зоны затопления и подтопления
- Защитная зона объекта культурного наследия
- Охранная зона пунктов государственной геодезической сети
- Зона минимальных расстояний до магистральных или промышленных трубопроводов
- Зоны санитарной охраны источников питьевого и хозяйственно-бытового водоснабжения
- Первый пояс
- Второй пояс
- Третий пояс
- Прочие объекты
- Объект культурного наследия



Масштаб 1:25 000



2.1. На территории Луговского сельского поселения Богучарского муниципального района Воронежской области располагаются следующие объекты культурного наследия:

№ п/п	Наименование объекта культурного наследия	Сведения о границах территории объекта культурного наследия	Сведения о границах защитной зоны объекта культурного наследия	Сведения о границах зоны охраны объекта культурного наследия
1.	Церковь Рождества Богородицы	Не установлена	Установлена приказом управления по охране объектов культурного наследия Воронежской области от 01.09.2020 № 71-01-07/461 «Об утверждении графического описания местоположения границ (с перечнем координат характерных точек этих границ) защитных зон объектов культурного наследия, расположенных на территории Воронежской области» (далее – приказ от 01.09.2020 № 71-01-07/461)	Не установлена
2.	Церковь Воздвижения	Не установлена	Установлена приказом от 01.09.2020 № 71-01-07/461	Не установлена
3.	Церковь Знамения	Не установлена	Установлена приказом от 01.09.2020 № 71-01-07/461	Не установлена

## 18. Перечень территориальных зон, установленных на карте градостроительного зонирования

1. Порядок установления территориальных зон определен статьей 34 ГрК РФ. На карте градостроительного зонирования установлены следующие виды территориальных зон:

Наименование территориальной зоны	Кодовое обозначение территориальной зоны
<b>Жилые зоны</b>	
Зона застройки индивидуальными жилыми домами	Ж1
<b>Общественно-деловые зоны</b>	
Общественно-деловая зона	ОД
<b>Зоны инженерной и транспортной инфраструктуры</b>	
Зона улиц, дорог, инженерной и транспортной инфраструктуры	ИТ1
<b>Зоны сельскохозяйственного использования</b>	

Наименование территориальной зоны	Кодовое обозначение территориальной зоны
Зона сельскохозяйственного использования в границах населенных пунктов	CX1
Зона сельскохозяйственного производства	CX2
<b>Зоны рекреационного назначения</b>	
Зона рекреационного назначения - объектов отдыха	P1
Зона природных территорий и защитного озеленения	P2
<b>Зоны специального назначения</b>	
Зона ритуальных объектов	CH1

2. Сведения о границах территориальных зон, содержащие графическое описание местоположения границ территориальных зон, перечень координат характерных точек границ территориальных зон села Луговое, являются приложением № 1 к настоящим Правилам.

3. Сведения о границах территориальных зон, содержащие графическое описание местоположения границ территориальных зон, перечень координат характерных точек границ территориальных зон села Данцевка, являются приложением № 2 к настоящим Правилам.

4. Сведения о границах территориальных зон, содержащие графическое описание местоположения границ территориальных зон, перечень координат характерных точек границ территориальных зон хутора Краснодар, являются приложением № 3 к настоящим Правилам.

5. Сведения о границах территориальных зон, содержащие графическое описание местоположения границ территориальных зон, перечень координат характерных точек границ территориальных зон села Расковка, являются приложением № 4 к настоящим Правилам.

6. Сведения о границах территориальных зон, содержащие графическое описание местоположения границ территориальных зон, перечень координат характерных точек границ территориальных зон, расположенных за границами населенных пунктов на территории Луговского сельского поселения, являются приложением № 5 к настоящим Правилам.

## **ЧАСТЬ III. ГРАДОСТРОИТЕЛЬНЫЕ РЕГЛАМЕНТЫ**

### **19. Общие положения о градостроительном регламенте**

1. Градостроительным регламентом определяется правовой режим земельных участков, равно как всего, что находится над и под поверхностью земельных участков и используется в процессе их застройки и последующей эксплуатации объектов капитального строительства.

2. Действие градостроительного регламента распространяется в равной мере на все земельные участки и объекты капитального строительства, расположенные в пределах границ территориальной зоны, обозначенной на карте градостроительного зонирования.

3. Земли и земельные участки, на которые действие градостроительных регламентов не распространяется или для которых градостроительные регламенты не устанавливаются, определены статьей 36 ГрК РФ.

### **20. Виды разрешенного использования**

1. Разрешенное использование земельных участков и объектов капитального строительства может быть следующих видов:

- основные виды разрешенного использования;
- условно разрешенные виды использования;
- вспомогательные виды разрешенного использования,

допустимые только в качестве дополнительных по отношению к основным видам разрешенного использования и условно разрешенным видам использования и осуществляемые совместно с ними.

2. Виды разрешенного использования (далее – ВРИ) земельных участков в настоящих Правилах определяются в соответствии с приказом Федеральной службы государственной регистрации, кадастра и картографии от 10.11.2020 № П/0412 «Об утверждении классификатора видов разрешенного использования земельных участков».

## 21. Градостроительные регламенты территориальных зон

### 1. Зона застройки индивидуальными жилыми домами – Ж1

№ п/п	Код ВРИ	Наименование ВРИ	Пределыные (минимальные и (или) максимальные) размеры земельных участков, в том числе их площадь, м <sup>2</sup>		Максимальный процент застройки в границах земельного участка	Пределное количество этажей или предельная высота зданий, строений, сооружений	Минимальные отступы от границ земельных участков в целях определения мест допустимого размещения зданий, строений, сооружений, за пределами которых запрещено строительство зданий, строений, сооружений
			min	max			
1	2.1	Для индивидуального жилищного строительства	400	5000	50%	3 этажа	3 метра
2	2.3	Блокированная жилая застройка	80	3000	50%	3 этажа	3 метра; 0 метров – при примыкании к соседним зданиям
3	2.2	Для ведения личного подсобного хозяйства (приусадебный земельный участок)	300	5000	30%	3 этажа	3 метра
4	1.19	Сенокосение	600	50000	0%	не подлежат установлению	
5	1.20	Выпас сельскохозяйственных животных	300	50000	0%	не подлежат установлению	
6	3.1.1	Предоставление коммунальных услуг	не подлежит установлению	5000		не подлежат установлению	
7	3.1.2	Административные здания организаций, обеспечивающих предоставление коммунальных услуг	не подлежат установлению		60%	3 этажа	3 метра
8	3.2.3	Оказание услуг связи	не подлежат установлению				
9	3.6.2.	Парки культуры и отдыха	не подлежат установлению				
10	5.1.3	Площадки для занятий спортом	не подлежат установлению				
11	9.3	Историко-культурная деятельность	не подлежат установлению				
12	11.0	Водные объекты	не подлежат установлению				
13	11.1	Общее пользование водными объектами	не подлежат установлению				

№ п/п	Код ВРИ	Наименование ВРИ	Пределы (минимальные и (или) максимальные) размеры земельных участков, в том числе их площадь, м <sup>2</sup>		Максимальный процент застройки в границах земельного участка	Пределное количество этажей или предельная высота зданий, строений, сооружений	Минимальные отступы от границ земельных участков в целях определения мест допустимого размещения зданий, строений, сооружений, за пределами которых запрещено строительство зданий, строений, сооружений
			min	max			
14	12.0.1	Улично-дорожная сеть	не подлежат установлению				
15	12.0.2	Благоустройство территории	не подлежат установлению				
<b>УСЛОВНО РАЗРЕШЕННЫЕ ВИДЫ ИСПОЛЬЗОВАНИЯ ЗЕМЕЛЬНЫХ УЧАСТКОВ И ОБЪЕКТОВ КАПИТАЛЬНОГО СТРОИТЕЛЬСТВА</b>							
16	2.1.1	Малоэтажная многоквартирная жилая застройка	600	не подлежит установлению	45%	4 этажа	6 метров
17	2.7.1	Хранение автотранспорта	не подлежат установлению				
18	3.2.4	Общесития	600	не подлежит установлению	45%	4 этажа	6 метров
19	3.3	Бытовое обслуживание	200	5000	60%	3 этажа	3 метра
20	3.6.1	Объекты культурно-досуговой деятельности	200	5000	60%	3 этажа	3 метра
21	3.7.1	Осуществление религиозных обрядов	не подлежат установлению				3 метра
22	3.8.1	Государственное управление	не подлежат установлению		60%	4 этажа	3 метра
23	3.10.1	Амбулаторное ветеринарное обслуживание	200	5000	60%	3 этажа	3 метра
24	4.1	Деловое управление	не подлежат установлению		60%	4 этажа	3 метра
25	4.4	Магазины	200	5000	60%	3 этажа	3 метра
26	4.5	Банковская и страховая деятельность	не подлежат установлению		60%	3 этажа	3 метра
27	4.6	Общественное питание	200	5000	50%	3 этажа	3 метра
28	4.7	Гостиничное обслуживание	600	не подлежит установлению	45%	4 этажа	6 метров
29	4.9	Служебные гаражи	не подлежит установлению	5000	60%	не подлежит установлению	3 метра
30	5.1.2	Обеспечение занятий спортом в помещениях	не подлежат установлению		45%	не подлежит установлению	3 метра
31	6.4	Пищевая промышленность	не подлежит	5000	не подлежат	15 метров	3 метра

№ п/п	Код ВРИ	Наименование ВРИ	Пределы (минимальные и (или) максимальные) размеры земельных участков, в том числе их площадь, м <sup>2</sup>		Максимальный процент застройки в границах земельного участка	Пределное количество этажей или предельная высота зданий, строений, сооружений	Минимальные отступы от границ земельных участков в целях определения мест допустимого размещения зданий, строений, сооружений, за пределами которых запрещено строительство зданий, строений, сооружений
			min	max			
			установлению		установлению		
32	8.3	Обеспечение внутреннего правопорядка	не подлежат установлению				3 метра
33	13.1	Ведение огородничества	100	4500	0%	не подлежат установлению	
34	1.12	Пчеловодство	не подлежат установлению				
35	13.2	Ведение садоводства	600	2000	30%	3 этажа	3 метра

Ограничения использования земельных участков и объектов капитального строительства, устанавливаемые в соответствии с законодательством Российской Федерации, определяются пунктом 22 настоящих Правил.

## 2. Общественно-деловая зона – ОД

№ п/п	Код ВРИ	Наименование ВРИ	Пределы (минимальные и (или) максимальные) размеры земельных участков, в том числе их площадь, м <sup>2</sup>		Максимальный процент застройки в границах земельного участка	Пределное количество этажей или предельная высота зданий, строений, сооружений	Минимальные отступы от границ земельных участков в целях определения мест допустимого размещения зданий, строений, сооружений, за пределами которых запрещено строительство зданий, строений, сооружений
			min	max			
<b>ОСНОВНЫЕ ВИДЫ РАЗРЕШЕННОГО ИСПОЛЬЗОВАНИЯ ЗЕМЕЛЬНЫХ УЧАСТКОВ И ОБЪЕКТОВ КАПИТАЛЬНОГО СТРОИТЕЛЬСТВА</b>							
1	3.1.1	Предоставление коммунальных услуг	не подлежат установлению	5000	не подлежат установлению		
2	3.1.2	Административные здания организаций, обеспечивающих	не подлежат установлению		60%	не подлежат установлению	3 метра

№ п/п	Код ВРИ	Наименование ВРИ	Пределы (минимальные и (или) максимальные) размеры земельных участков, в том числе их площадь, м <sup>2</sup>		Максимальный процент застройки в границах земельного участка	Пределное количество этажей или предельная высота зданий, строений, сооружений	Минимальные отступы от границ земельных участков в целях определения мест допустимого размещения зданий, строений, сооружений, за пределами которых запрещено строительство зданий, строений, сооружений
			min	max			
		предоставление коммунальных услуг					
3	3.2.3	Оказание услуг связи	не подлежат установлению		60%	не подлежит установлению	6 метров
4	3.2.4	Общественная	600	не подлежат установлению	45%	не подлежит установлению	6 метров
5	3.3	Бытовое обслуживание	200	не подлежат установлению	60%	не подлежит установлению	6 метров
6	3.4.1	Амбулаторно-поликлиническое обслуживание	не подлежат установлению			не подлежат установлению	6 метров
7	3.5.1	Дошкольное, начальное и среднее общее образование	не подлежат установлению			4 этажа	6 метров
8	3.5.2	Среднее и высшее профессиональное образование	800	не подлежат установлению	45%	не подлежат установлению	6 метров
9	3.6.1	Объекты культурно-досуговой деятельности	не подлежат установлению		60%	не подлежат установлению	6 метров
10	3.6.2	Парки культуры и отдыха	не подлежат установлению				
11	3.7.1	Осуществление религиозных обрядов	не подлежат установлению				6 метров
12	3.7.2	Религиозное управление и образование	не подлежат установлению				6 метров
13	3.8.1	Государственное управление	не подлежат установлению		60%	не подлежат установлению	6 метров
14	3.10.1	Амбулаторное ветеринарное обслуживание	не подлежат установлению		60%	3 этажа	3 метра
15	4.1	Деловое управление	не подлежат установлению		50%	не подлежат установлению	6 метров
16	4.2	Объекты торговли (торговые центры, торгово-развлекательные центры (комплексы))	2300	не подлежат установлению	40%	не подлежат установлению	6 метров
17	4.3	Рынки	не подлежат установлению		45%	не подлежат установлению	6 метров
18	4.4	Магазины	200	не подлежат установлению	60%	не подлежат установлению	3 метра

№ п/п	Код ВРИ	Наименование ВРИ	Пределы (минимальные и (или) максимальные) размеры земельных участков, в том числе их площадь, м <sup>2</sup>		Максимальный процент застройки в границах земельного участка	Пределное количество этажей или предельная высота зданий, строений, сооружений	Минимальные отступы от границ земельных участков в целях определения мест допустимого размещения зданий, строений, сооружений, за пределами которых запрещено строительство зданий, строений, сооружений
			min	max			
19	4.5	Банковская и страховая деятельность	не подлежат установлению		60%	не подлежат установлению	6 метров
20	4.6	Общественное питание	400	не подлежат установлению	50%	не подлежат установлению	6 метров
21	4.7	Гостиничное обслуживание	600	не подлежат установлению	45%	не подлежат установлению	6 метров
22	4.8.1	Развлекательные мероприятия	не подлежат установлению		45%	не подлежат установлению	6 метров
23	4.9	Служебные гаражи	не подлежат установлению				3 метра
24	4.10	Выставочно-ярмарочная деятельность	800	не подлежат установлению	45%	не подлежат установлению	6 метров
25	5.1.1	Обеспечение спортивно-зрелищных мероприятий	не подлежат установлению				6 метров
26	5.1.2	Обеспечение занятий спортом в помещениях	не подлежат установлению		45%	не подлежат установлению	6 метров
27	5.1.3	Площадки для занятий спортом	не подлежат установлению				
28	5.1.4	Оборудованные площадки для занятий спортом	не подлежат установлению				3 метра
29	8.3	Обеспечение в внутреннего правопорядка	не подлежат установлению				3 метра
30	9.3	Историко-культурная деятельность	не подлежат установлению				
31	12.0.1	Улично-дорожная сеть	не подлежат установлению				
32	12.0.2	Благоустройство территории	не подлежат установлению				
<b>УСЛОВНО РАЗРЕШЕННЫЕ ВИДЫ ИСПОЛЬЗОВАНИЯ ЗЕМЕЛЬНЫХ УЧАСТКОВ И ОБЪЕКТОВ КАПИТАЛЬНОГО СТРОИТЕЛЬСТВА</b>							
33	6.4	Пищевая промышленность	400	5000	50%	15 метров	3 метра

Ограничения использования земельных участков и объектов капитального строительства, устанавливаемые в соответствии с законодательством Российской Федерации, определяются пунктом 22 настоящих Правил.

### 3. Зона улиц, дорог, инженерной и транспортной инфраструктуры – ИТ1

№ п/п	Код ВРИ	Наименование ВРИ	Предельные (минимальные и (или) максимальные) размеры земельных участков, в том числе их площадь, м <sup>2</sup>		Максимальный процент застройки в границах земельного участка	Предельное количество этажей или предельная высота зданий, строений, сооружений	Минимальные отступы от границ земельных участков в целях определения мест допустимого размещения зданий, строений, сооружений, за пределами которых запрещено строительство зданий, строений, сооружений
			min	max			
<b>ОСНОВНЫЕ ВИДЫ РАЗРЕШЕННОГО ИСПОЛЬЗОВАНИЯ ЗЕМЕЛЬНЫХ УЧАСТКОВ И ОБЪЕКТОВ КАПИТАЛЬНОГО СТРОИТЕЛЬСТВА</b>							
1	7.2.1	Размещение автомобильных дорог	не подлежат установлению				
2	3.1.1	Предоставление коммунальных услуг	не подлежат установлению				
3	12.0.1	Улично-дорожная сеть	не подлежат установлению				
<b>УСЛОВНО РАЗРЕШЕННЫЕ ВИДЫ ИСПОЛЬЗОВАНИЯ ЗЕМЕЛЬНЫХ УЧАСТКОВ И ОБЪЕКТОВ КАПИТАЛЬНОГО СТРОИТЕЛЬСТВА</b>							
4	4.9.1	Объекты дорожного сервиса	не подлежат установлению				3 метра

Ограничения использования земельных участков и объектов капитального строительства, устанавливаемые в соответствии с законодательством Российской Федерации, определяются пунктом 22 настоящих Правил.

## 4. Зона сельскохозяйственного использования в границах населенных пунктов – СХ1

№ п/п	Код ВРИ	Наименование ВРИ	Предельные (минимальные и (или) максимальные) размеры земельных участков, в том числе их площадь, м <sup>2</sup>		Максимальный процент застройки в границах земельного участка	Предельное количество этажей или предельная высота зданий, строений, сооружений	Минимальные отступы от границ земельных участков в целях определения мест допустимого размещения зданий, строений, сооружений, за пределами которых запрещено строительство зданий, строений, сооружений
			min	max			
<b>ОСНОВНЫЕ ВИДЫ РАЗРЕШЕННОГО ИСПОЛЬЗОВАНИЯ ЗЕМЕЛЬНЫХ УЧАСТКОВ И ОБЪЕКТОВ КАПИТАЛЬНОГО СТРОИТЕЛЬСТВА</b>							
1	1.2	Выращивание зерновых и иных сельскохозяйственных культур	не подлежат установлению				
2	1.3	Овощеводство	не подлежат установлению				
3	1.5	Садоводство	не подлежат установлению				
4	1.12	Пчеловодство	не подлежат установлению				
5	1.13	Рыбоводство	не подлежат установлению				
6	1.16	Ведение личного подсобного хозяйства на полевых участках	не подлежат установлению				
7	1.17	Питомники	не подлежат установлению				
8	1.19	Сенокосные	не подлежат установлению				
9	1.20	Выпас сельскохозяйственных животных	не подлежат установлению				
10	3.1.1	Предоставление коммунальных услуг	не подлежат установлению				
11	11.0	Водные объекты	не подлежат установлению				
12	11.1	Общее пользование водными объектами	не подлежат установлению				
13	12.0	Земельные участки (территории) общего пользования	не подлежат установлению				
14	13.1	Ведение огородничества	100	4500	0%	не подлежат установлению	
<b>УСЛОВНО РАЗРЕШЕННЫЕ ВИДЫ ИСПОЛЬЗОВАНИЯ ЗЕМЕЛЬНЫХ УЧАСТКОВ И ОБЪЕКТОВ КАПИТАЛЬНОГО СТРОИТЕЛЬСТВА</b>							
15	1.15	Хранение и переработка сельскохозяйственной продукции	не подлежат установлению				3 метра
16	5.3	Охота и рыбалка	не подлежат установлению				
17	6.8	Связь	не подлежат установлению				3 метра

Ограничения использования земельных участков и объектов капитального строительства, устанавливаемые в соответствии с законодательством Российской Федерации, определяются пунктом 22 настоящих Правил.

### 5. Зона сельскохозяйственного производства – СХ2

№ п/п	Код ВРИ	Наименование ВРИ	Пределыные (минимальные и (или) максимальные) размеры земельных участков, в том числе их площадь, м <sup>2</sup>		Максимальный процент застройки в границах земельного участка	Пределное количество этажей или предельная высота зданий, строений, сооружений	Минимальные отступы от границ земельных участков в целях определения мест допустимого размещения зданий, строений, сооружений, за пределами которых запрещено строительство зданий, строений, сооружений
			min	max			
<b>ОСНОВНЫЕ ВИДЫ РАЗРЕШЕННОГО ИСПОЛЬЗОВАНИЯ ЗЕМЕЛЬНЫХ УЧАСТКОВ И ОБЪЕКТОВ КАПИТАЛЬНОГО СТРОИТЕЛЬСТВА</b>							
1	1.1	Растениеводство	не подлежат установлению				
2	1.12	Пчеловодство	не подлежат установлению				
3	1.15	Хранение и переработка сельскохозяйственной продукции	не подлежат установлению				3 метра
4	1.17	Питомники	не подлежат установлению				
5	1.18	Обеспечение сельскохозяйственного производства	не подлежат установлению				3 метра
6	3.1.1	Предоставление коммунальных услуг	не подлежат установлению				
7	4.1	Деловое управление	не подлежат установлению		50%	не подлежит установлению	3 метра
8	4.4	Магазины	не подлежат установлению 5000		50%	не подлежит установлению	3 метра
9	4.9.1.1	Заправка транспортных средств	не подлежат установлению				
10	6.9	Склад	не подлежат установлению		60%	не подлежит установлению	3 метра
11	6.9.1	Складские площадки	не подлежат установлению				
12	12.0	Земельные участки (территории) общего пользования	не подлежат установлению			1 этаж	3 метра

№ п/п	Код ВРИ	Наименование ВРИ	Предельные (минимальные и (или) максимальные) размеры земельных участков, в том числе их площадь, м <sup>2</sup>		Максимальный процент застройки в границах земельного участка	Предельное количество этажей или предельная высота зданий, строений, сооружений	Минимальные отступы от границ земельных участков в целях определения мест допустимого размещения зданий, строений, сооружений, за пределами которых запрещено строительство зданий, строений, сооружений
			min	max			
<b>УСЛОВНО РАЗРЕШЕННЫЕ ВИДЫ ИСПОЛЬЗОВАНИЯ ЗЕМЕЛЬНЫХ УЧАСТКОВ И ОБЪЕКТОВ КАПИТАЛЬНОГО СТРОИТЕЛЬСТВА</b>							
13	1.7	Животноводство	не подлежат установлению				3 метра
14	6.4	Пищевая промышленность	не подлежат установлению				3 метра
15	6.8	Связь	не подлежат установлению				3 метра

Ограничения использования земельных участков и объектов капитального строительства, устанавливаемые в соответствии с законодательством Российской Федерации, определяются пунктом 22 настоящих Правил.

### 6. Зона рекреационного назначения - объектов отдыха - Р1

№ п/п	Код ВРИ	Наименование ВРИ	Предельные (минимальные и (или) максимальные) размеры земельных участков, в том числе их площадь, м <sup>2</sup>		Максимальный процент застройки в границах земельного участка	Предельное количество этажей или предельная высота зданий, строений, сооружений	Минимальные отступы от границ земельных участков в целях определения мест допустимого размещения зданий, строений, сооружений, за пределами которых запрещено строительство зданий, строений, сооружений
			min	max			
<b>ОСНОВНЫЕ ВИДЫ РАЗРЕШЕННОГО ИСПОЛЬЗОВАНИЯ ЗЕМЕЛЬНЫХ УЧАСТКОВ И ОБЪЕКТОВ КАПИТАЛЬНОГО СТРОИТЕЛЬСТВА</b>							
1	3.6.2.	Парки культуры и отдыха	не подлежат установлению				
2	5.1.3	Площадки для занятий спортом	не подлежат установлению				
3	9.3	Историко-культурная деятельность	не подлежат установлению				
4	12.0.2	Благоустройство территории	не подлежат установлению				
5	3.1.1	Предоставление коммунальных	не подлежат установлению				

№ п/п	Код ВРИ	Наименование ВРИ	Предельные (минимальные и (или) максимальные) размеры земельных участков, в том числе их площадь, м <sup>2</sup>		Максимальный процент застройки в границах земельного участка	Предельное количество этажей или предельная высота зданий, строений, сооружений	Минимальные отступы от границ земельных участков в целях определения мест допустимого размещения зданий, строений, сооружений, за пределами которых запрещено строительство зданий, строений, сооружений
			min	max			
<b>УСЛУГ</b>							
<b>УСЛОВНО РАЗРЕШЕННЫЕ ВИДЫ ИСПОЛЬЗОВАНИЯ ЗЕМЕЛЬНЫХ УЧАСТКОВ И ОБЪЕКТОВ КАПИТАЛЬНОГО СТРОИТЕЛЬСТВА</b>							
6	4.6	Общественное питание	200	1000	50%	не подлежат установлению	3 метра
7	5.1.4	Оборудованные площадки для занятий спортом	не подлежат установлению				3 метра

Ограничения использования земельных участков и объектов капитального строительства, устанавливаемые в соответствии с законодательством Российской Федерации, определяются пунктом 22 настоящих Правил.

### 7. Зона природных территорий и защитного озеленения – Р2

№ п/п	Код ВРИ	Наименование ВРИ	Предельные (минимальные и (или) максимальные) размеры земельных участков, в том числе их площадь, м <sup>2</sup>		Максимальный процент застройки в границах земельного участка	Предельное количество этажей или предельная высота зданий, строений, сооружений	Минимальные отступы от границ земельных участков в целях определения мест допустимого размещения зданий, строений, сооружений, за пределами которых запрещено строительство зданий, строений, сооружений
			min	max			
<b>ОСНОВНЫЕ ВИДЫ РАЗРЕШЕННОГО ИСПОЛЬЗОВАНИЯ ЗЕМЕЛЬНЫХ УЧАСТКОВ И ОБЪЕКТОВ КАПИТАЛЬНОГО СТРОИТЕЛЬСТВА</b>							
1	5.2	Природно-познавательный туризм	не подлежат установлению				
2	9.1	Охрана природных территорий	не подлежат установлению				
3	9.3	Историко-культурная деятельность	не подлежат установлению				

№ п/п	Код ВРИ	Наименование ВРИ	Предельные (минимальные и (или) максимальные) размеры земельных участков, в том числе их площадь, м <sup>2</sup>		Максимальный процент застройки в границах земельного участка	Предельное количество этажей или предельная высота зданий, строений, сооружений	Минимальные отступы от границ земельных участков в целях определения мест допустимого размещения зданий, строений, сооружений, за пределами которых запрещено строительство зданий, строений, сооружений
			min	max			
4	12.0.2	Благоустройство территории	не подлежат установлению				
<b>УСЛОВНО РАЗРЕШЕННЫЕ ВИДЫ ИСПОЛЬЗОВАНИЯ ЗЕМЕЛЬНЫХ УЧАСТКОВ И ОБЪЕКТОВ КАПИТАЛЬНОГО СТРОИТЕЛЬСТВА</b>							
5	3.1.1	Предоставление коммунальных услуг	не подлежат установлению				
6	5.3	Охота и рыбалка	не подлежат установлению		2 этажа		3 метра
7	5.4	Причалы для маломерных судов	не подлежат установлению				

Ограничения использования земельных участков и объектов капитального строительства, устанавливаемые в соответствии с законодательством Российской Федерации, определяются пунктом 22 настоящих Правил.

### 8. Зона ритуальных объектов - СН1

№ п/п	Код ВРИ	Наименование ВРИ	Предельные (минимальные и (или) максимальные) размеры земельных участков, в том числе их площадь, м <sup>2</sup>		Максимальный процент застройки в границах земельного участка	Предельное количество этажей или предельная высота зданий, строений, сооружений	Минимальные отступы от границ земельных участков в целях определения мест допустимого размещения зданий, строений, сооружений, за пределами которых запрещено строительство зданий, строений, сооружений
			min	max			
<b>ОСНОВНЫЕ ВИДЫ РАЗРЕШЕННОГО ИСПОЛЬЗОВАНИЯ ЗЕМЕЛЬНЫХ УЧАСТКОВ И ОБЪЕКТОВ КАПИТАЛЬНОГО СТРОИТЕЛЬСТВА</b>							
1	12.1	Ритуальная деятельность	не подлежит установлению	400000	не подлежат установлению		3 метра
2	9.3	Историко-культурная деятельность	не подлежат установлению				

№ п/п	Код ВРИ	Наименование ВРИ	Пределы (минимальные и (или) максимальные) размеры земельных участков, в том числе их площадь, м <sup>2</sup>		Максимальный процент застройки в границах земельного участка	Пределное количество этажей или предельная высота зданий, строений, сооружений	Минимальные отступы от границ земельных участков в целях определения мест допустимого размещения зданий, строений, сооружений, за пределами которых запрещено строительство зданий, строений, сооружений
			min	max			
3	12.0	Земельные участки (территории) общего пользования	не подлежат установлению				
4	3.1.1	Предоставление коммунальных услуг	не подлежат установлению				
<b>УСЛОВНО РАЗРЕШЕННЫЕ ВИДЫ ИСПОЛЬЗОВАНИЯ ЗЕМЕЛЬНЫХ УЧАСТКОВ И ОБЪЕКТОВ КАПИТАЛЬНОГО СТРОИТЕЛЬСТВА</b>							
5	3.7.1	Осуществление религиозных обрядов	не подлежат установлению				3 метра

Ограничения использования земельных участков и объектов капитального строительства, устанавливаемые в соответствии с законодательством Российской Федерации, определяются пунктом 22 настоящих Правил.

## **22. Ограничения использования земельных участков и объектов капитального строительства, устанавливаемые в соответствии с законодательством Российской Федерации**

1. На территории Луговского сельского поселения Богучарского муниципального района Воронежской области располагаются следующие зоны с особыми условиями использования территории:

- 1) защитная зона объекта культурного наследия,
- 2) охранная зона объектов электроэнергетики (объектов электросетевого хозяйства и объектов по производству электрической энергии);

- 3) охранная зона трубопроводов (газопроводов, нефтепроводов и нефтепродуктопроводов, аммиакопроводов);
- 4) охранная зона линий и сооружений связи;
- 5) водоохранная (рыбоохранная) зона;
- 6) прибрежная защитная полоса;
- 7) зоны санитарной охраны источников питьевого и хозяйственно-бытового водоснабжения, а также устанавливаемые в случаях, предусмотренных Водным кодексом Российской Федерации, в отношении подземных водных объектов зоны специальной охраны;
- 8) зоны затопления и подтопления;
- 9) санитарно-защитная зона;
- 10) охранная зона пунктов государственной геодезической сети, государственной нивелирной сети и государственной гравиметрической сети;
- 11) зона минимальных расстояний до магистральных или промышленных трубопроводов (газопроводов, нефтепроводов и нефтепродуктопроводов, аммиакопроводов).

2. Ограничения для зон с особыми условиями использования территории установлены в соответствии с действующими нормативами.

№ п/п	Вид зоны	Ограничения в использовании земельных участков и объектов капитального строительства	Основания установления ограничений
1	Защитная зона объекта культурного наследия	Запрещается строительство объектов капитального строительства и их реконструкция, связанная с изменением их параметров (высоты, количества этажей, площади), за исключением строительства и реконструкции линейных объектов.	Приказ управления по охране объектов культурного наследия Воронежской области от 01.09.2020 № 71-01-07/461 «Об утверждении графического описания местоположения границ (с перечнем координат характерных точек этих границ) защитных зон объектов культурного наследия, расположенных на территории Воронежской области»
2	Охранная зона объектов электроэнергетики (объектов электросетевого хозяйства и объектов по производству электрической энергии)	<p>1. В охранных зонах объектов электросетевого хозяйства, размещенных на земельных участках, запрещается осуществлять любые действия, которые могут нарушить безопасную работу объектов электросетевого хозяйства, в том числе привести к их повреждению или уничтожению, и (или) повлечь причинение вреда жизни, здоровью граждан и имуществу физических или юридических лиц, а также повлечь нанесение экологического ущерба и возникновение пожаров, в том числе:</p> <ul style="list-style-type: none"> <li>- набрасывать на провода и опоры воздушных линий электропередачи посторонние предметы, а также подниматься на опоры воздушных линий электропередачи;</li> <li>- размещать любые объекты и предметы (материалы) в пределах созданных в соответствии с требованиями нормативно-технических документов проходов и подъездов для доступа к объектам электросетевого хозяйства, а также проводить любые работы и возводить сооружения, которые могут препятствовать доступу к объектам электросетевого хозяйства, без создания необходимых для такого доступа проходов и подъездов;</li> <li>- находиться в пределах огороженной территории и помещениях распределительных устройств и подстанций, открывать двери и люки распределительных устройств и подстанций, производить переключения и подключения в электрических сетях (указанное требование не распространяется на работников, занятых выполнением разрешенных в установленном порядке работ), разводить огонь в пределах охранных зон вводных и распределительных устройств, подстанций, воздушных линий</li> </ul>	<p>Постановление Правительства Российской Федерации от 24.02.2009 № 160 «О порядке установления охранных зон объектов электросетевого хозяйства и особых условий использования земельных участков в границах таких зон»</p> <p>Постановление Правительства Российской Федерации от 18.11.2013 № 1033 «О порядке установления охранных зон объектов по производству электрической энергии и особых условий использования земельных участков, расположенных в границах таких зон»</p>

	<p>электропередачи, а также в охранных зонах кабельных линий электропередачи;</p> <ul style="list-style-type: none"> <li>- размещать свалки;</li> <li>- производить работы ударными механизмами, сбрасывать тяжести массой свыше 5 тонн, производить сброс и слив едких и коррозионных веществ и горюче-смазочных материалов (в охранных зонах подземных кабельных линий электропередачи).</li> </ul> <p>2. Для объектов электросетевого хозяйства напряжением свыше 1000 вольт, помимо действий, предусмотренных пунктом 1, запрещается:</p> <ul style="list-style-type: none"> <li>- складировать или размещать хранилища любых, в том числе горюче-смазочных материалов;</li> <li>- размещать детские и спортивные площадки, стадионы, рынки, торговые точки, полевые станы, загоны для скота, гаражи и стоянки всех видов машин и механизмов, проводить любые мероприятия, связанные с большим скоплением людей, не занятых выполнением разрешённых в установленном порядке работ (в охранных зонах воздушных линий электропередачи);</li> <li>- использовать (запускать) любые летательные аппараты, в том числе воздушных змеев, спортивные модели летательных аппаратов (в охранных зонах воздушных линий электропередачи);</li> <li>- бросать якоря с судов и осуществлять их проход с отданными якорями, цепями, лотами, волокушами и тралями (в охранных зонах подводных кабельных линий электропередачи);</li> <li>- осуществлять проход судов с поднятыми стрелами кранов и других механизмов (в охранных зонах воздушных линий электропередачи).</li> </ul> <p>3. Без письменного решения о согласовании сетевой организации запрещается:</p> <ul style="list-style-type: none"> <li>- строительство, капитальный ремонт, реконструкция или снос зданий и сооружений;</li> <li>- горные, взрывные, мелноративные работы, в том числе связанные с временным затоплением земель;</li> <li>- посадка и вырубка деревьев и кустарников;</li> <li>- дноуглубительные, землечерпальные и погрузочно-разгрузочные работы, добыча рыбы, других водных животных и растений</li> </ul>
--	---

придонными орудиями лова, устройство водопоев, колка и заготовка льда (в охранных зонах подводных кабельных линий электропередачи);

- проход судов, у которых расстояние по вертикали от верхнего крайнего габарита с грузом или без груза до нижней точки провеса проводов переходов воздушных линий электропередачи через водоёмы менее минимально допустимого расстояния, в том числе с учётом максимального уровня подъёма воды при паводке;

- проезд машин и механизмов, имеющих общую высоту с грузом или без груза от поверхности дороги более 4,5 метра (в охранных зонах воздушных линий электропередачи);

- земляные работы на глубине более 0,3 метра (на вспахиваемых землях на глубине более 0,45 метра), а также планировка грунта (в охранных зонах подземных кабельных линий электропередачи);

- полив сельскохозяйственных культур в случае, если высота струи воды может составить свыше 3 метров (в охранных зонах воздушных линий электропередачи);

- полевые сельскохозяйственные работы с применением сельскохозяйственных машин и оборудования высотой более 4 метров (в охранных зонах воздушных линий электропередачи) или полевые сельскохозяйственные работы, связанные с вспашкой земли (в охранных зонах кабельных линий электропередачи).

4. Для объектов электросетевого хозяйства напряжением до 1000 вольт, помимо действий, предусмотренных пунктом 3, без письменного решения о согласовании сетевых организаций запрещается:

- размещать детские и спортивные площадки, стадионы, рынки, торговые точки, полевые станы, загоны для скота, гаражи и стоянки всех видов машин и механизмов, садовые, огородные земельные участки и иные объекты недвижимости, расположенные в границах территории ведения гражданами садоводства или огородничества для собственных нужд объектов жилищного строительства, в том числе индивидуального (в охранных зонах воздушных линий электропередачи);

- складировать или размещать хранилища любых, в том числе горюче-смазочных материалов;

- устранять причалы для стоянки судов, барж и плавучих кранов,

бросать якоря с судов и осуществлять их проход с отданными якорями, цепями, лотами, волокушами и талами (в охранных зонах подводных кабельных линий электропередачи).

5. В охранных зонах объектов по производству электрической энергии запрещается осуществлять действия, которые могут нарушить безопасную работу объектов, в том числе привести к их повреждению или уничтожению и (или) повлечь причинение вреда жизни, здоровью граждан и имуществу физических или юридических лиц, а также нанесение вреда окружающей среде и возникновение пожаров и чрезвычайных ситуаций, а именно:

- убирать, перемещать, засыпать и повреждать предупреждающие знаки;

- размещать кладбища, скотомогильники, захоронения отходов производства и потребления, радиоактивных, химических, взрывчатых, токсичных, отравляющих и ядовитых веществ;

- производить сброс и слив едких и коррозионных веществ, в том числе растворов кислот, щелочей и солей, а также горюче-смазочных материалов;

- разводить огонь и размещать какие-либо открытые или закрытые источники огня;

- проводить работы, размещать объекты и предметы, возводить сооружения, которые могут препятствовать доступу к объектам, без создания необходимых для такого доступа проходов и подъездов;

- производить работы ударными механизмами, сбрасывать тяжести массой свыше 5 тонн;

- складировать любые материалы, в том числе взрывоопасные, пожароопасные и горюче-смазочные.

6. Без письменного согласования владельцев объектов по производству электрической энергии запрещается:

- размещать детские и спортивные площадки, стадионы, рынки, торговые точки, полевые станы, загоны для скота, гаражи и стоянки всех видов машин и механизмов;

- проводить любые мероприятия, связанные с пребыванием людей, не занятых выполнением работ, разрешенных в установленном порядке;

- осуществлять горные, взрывные, мелноративные работы, в том

3	<p>Охранная зона трубопроводов (газопроводов, нефтепроводов и нефтепродуктопроводов, аммиакопроводов)</p>	<p>числе связанные с временным затоплением земель.</p> <p>1. В охранных зонах трубопроводов запрещается производить всякого рода действия, могущие нарушить нормальную эксплуатацию трубопроводов либо привести к их повреждению, в частности:</p> <ul style="list-style-type: none"> <li>- перемещать, засыпать и ломать опознавательные и сигнальные знаки, контролировать - измерительные пункты;</li> <li>- открывать люки, калитки и двери необслуживаемых усилительных пунктов кабельной связи, ограждений узлов линейной арматуры, станций катодной и дренажной защиты, линейных и смотровых колодцев и других линейных устройств, открывать и закрывать краны и задвижки, отключать или включать средства связи, энергоснабжения и телемеханики трубопроводов;</li> <li>- уstraивать всякого рода свалки, выливать растворы кислот, солей и щелочей;</li> <li>- разрушать берегоукрепительные сооружения, водопропускные устройства, земляные и иные сооружения (устройства), предохраняющие трубопроводы от разрушения, а прилегающую территорию и окружающую местность - от аварийного разлива транспортируемой продукции;</li> <li>- бросать якоря, проходить с отданными якорями, цепями, лотами, волокушами и тралями, производить дноуглубительные и землечерпальные работы;</li> <li>- разводить огонь и размещать какие-либо открытые или закрытые источники огня.</li> </ul> <p>2. В охранных зонах трубопроводов без письменного разрешения предпринятый трубопроводного транспорта запрещается:</p> <ul style="list-style-type: none"> <li>- возводить любые постройки и сооружения; на расстоянии ближе 1000 м от оси аммиакопровода запрещается строить коллективные сады с жилыми домами, устраивать массовые спортивные соревнования, соревнования с участием зрителей, купания, массовый отдых людей, любительское рыболовство, расположение временных полевых жилищ и станов любого назначения, загоны для скота;</li> <li>- высаживать деревья и кустарники всех видов, складировать корма, удобрения, материалы, сено и солому, располагать коновязи,</li> </ul>	<p>Федеральный закон от 31.03.1999 № 69-ФЗ «О газоснабжении в Российской Федерации»</p> <p>«Правила охраны магистральных трубопроводов», утвержденные Минтопэнерго России 29.04.1992, постановлением Госгортехнадзора России от 22.04.1992 № 9</p> <p>Постановление Госгортехнадзора России от 23.11.1994 № 61 «О распространении «Правил охраны магистральных трубопроводов» на магистральные аммиакопроводы»</p> <p>Постановление Правительства Российской Федерации от 08.09.2017 № 1083 «Об утверждении Правил охраны магистральных газопроводов и о внесении изменений в Положение о представлении в федеральный орган исполнительной власти (его территориальные органы), уполномоченный Правительством Российской Федерации на осуществление государственного кадастрового учета, государственной регистрации прав, ведение Единого государственного реестра недвижимости и предоставление сведений, содержащихся в Едином государственном реестре недвижимости, федеральными органами исполнительной власти, органами государственной власти субъектов Российской Федерации и органами местного самоуправления дополнительных сведений, воспроизводимых на публичных кадастровых картах»</p>
---	---	---	--

	<p>содержать скот, выделять рыбопромысловые участки, производить добычу рыбы, а также водных животных и растений, устраивать водопон, производить колку и заготовку льда;</p> <ul style="list-style-type: none"> <li>- соорудить проезды и перезезды через трассы трубопроводов, устраивать стоянки автомобильного транспорта, тракторов и механизмов, размещать сады и огороды;</li> <li>- производить мелиоративные земляные работы, соорудить оросительные и осушительные системы;</li> <li>- производить всякого рода открытые и подземные, горные, строительные, монтажные и взрывные работы, планировку грунта.</li> </ul> <p>3. В охранных зонах магистральных газопроводов запрещается:</p> <ul style="list-style-type: none"> <li>- перемещать, засыпать, повреждать и разрушать контрольно-измерительные и контрольно-диагностические пункты, предупредительные надписи, опознавательные и сигнальные знаки местонахождения магистральных газопроводов;</li> <li>- открывать двери и люки необслуживаемых усилительных пунктов на кабельных линиях связи, калитки ограждений узлов линейной арматуры, двери установок электрохимической защиты, люки линейных и смотровых колодцев, открывать и закрывать краны, задвижки, отключать и включать средства связи, энергоснабжения, устройства телемеханики магистральных газопроводов;</li> <li>- устраивать свалки, осуществлять сброс и слив едких и коррозионно-агрессивных веществ и горюче-смазочных материалов;</li> <li>- складировать любые материалы, в том числе горюче-смазочные, или размещать хранилища любых материалов;</li> <li>- повреждать берегозащитные, водовыпускные сооружения, земляные и иные сооружения (устройства), предохраняющие магистральный газопровод от разрушения;</li> <li>- осуществлять постановку судов и плавучих объектов на якорь, добычу морских млекопитающих, рыболовство придонными орудиями добычи (вылова) водных биологических ресурсов, плавание с вытравленной якорь-цепью;</li> <li>- проводить дноуглубительные и другие работы, связанные с изменением дна и берегов водных объектов, за исключением работ, необходимых для технического обслуживания объекта магистрального газопровода;</li> <li>- проводить работы с использованием ударно-импульсных</li> </ul>	<p>Постановление Правительства Российской Федерации от 20.11.2000 № 878 «Об утверждении Правил газораспределительных сетей»</p>
--	--	---

	<p>устройств и вспомогательных механизмов, сбрасывать грузы;</p> <ul style="list-style-type: none"> <li>- осуществлять рекреационную деятельность (кроме деятельности по размещению туристских стоянок), разводить костры и размещать источники огня;</li> <li>- огораживать и перегораживать охранные зоны;</li> <li>- размещать какие-либо здания, строения, сооружения, не относящиеся к объектам, указанным в пункте 2 Правил, за исключением объектов, указанных в подпунктах «д» – «ю» и «м» пункта 6 Правил, утвержденных Постановлением Правительства Российской Федерации от 08.09.2017 № 1083;</li> <li>- осуществлять несанкционированное подключение (присоединение) к магистральному газопроводу.</li> </ul> <p>4. В охранных зонах магистральных газопроводов без письменного разрешения собственника магистрального газопровода или организации, эксплуатирующей магистральный газопровод не допускается:</p> <ul style="list-style-type: none"> <li>- проведение горных, взрывных, строительных, монтажных, мелноративных работ, в том числе работ, связанных с затоплением земель;</li> <li>- осуществление посадки и вырубки деревьев и кустарников;</li> <li>- проведение погрузочно-разгрузочных работ, устройство водопоев скота, колка и заготовка льда;</li> <li>- проведение земляных работ на глубине более чем 0,3 метра, планировка грунта;</li> <li>- сооружение запруд на реках и ручьях;</li> <li>- складирование кормов, удобрений, сена, соломы, размещение полевых станков и загонов для скота;</li> <li>- размещение туристских стоянок;</li> <li>- размещение гаражей, стоянок и парковок транспортных средств;</li> <li>- сооружение проездов через магистральные газопроводы;</li> <li>- прокладка инженерных коммуникаций;</li> <li>- проведение инженерных изысканий, связанных с бурением скважин и устройством шурфов;</li> <li>- устройство причалов для судов и пляжей;</li> <li>- проведение работ на объектах транспортной инфраструктуры, находящихся на территории охранной зоны;</li> <li>- проведение работ, связанных с временным затоплением земель, не</li> </ul>
--	---

	<p>относящихся к землям сельскохозяйственного назначения.</p> <p>5. В границах охранной зоны газораспределительных сетей запрещается:</p> <ul style="list-style-type: none"> <li>- строить объекты жилищно-гражданского и производственного назначения;</li> <li>- сносить и реконструировать мосты, коллекторы, автомобильные и железные дороги с расположенными на них газораспределительными сетями без предварительного выноса этих газопроводов по согласованию с эксплуатационными организациями;</li> <li>- разрушать берегоукрепительные сооружения, водопропускные устройства, земляные и иные сооружения, предохраняющие газораспределительные сети от разрушений;</li> <li>- перемещать, повреждать, засыпать и уничтожать опознавательные знаки, контрольно-измерительные пункты и другие устройства газораспределительных сетей;</li> <li>- удалять свалки и склады, разливать растворы кислот, солей, щелочей и других химически активных веществ;</li> <li>- огораживать и перегораживать охранные зоны, препятствовать доступу персонала эксплуатационных организаций к газораспределительным сетям, проведение обслуживания и устранению повреждений газораспределительных сетей;</li> <li>- разводить огонь и размещать источники огня;</li> <li>- рыть погребя, копать и обрабатывать почву сельскохозяйственными и мелкоративными орудиями и механизмами на глубину более 0,3 метра;</li> <li>- открывать калитки и двери газорегуляторных пунктов, станций катодной и дренажной защиты, люки подземных колодцев, включать или отключать электроснабжение средств связи, освещения и систем телемеханики;</li> <li>- набрасывать, приставлять и привязывать к опорам и надземным газопроводам, ограждениям и зданиям газораспределительных сетей посторонние предметы, лестницы, влезать на них;</li> <li>- самовольно подключаться к газораспределительным сетям.</li> </ul>	
4	<p>Охранная зона линий и сооружений связи</p>	<p>Постановление Правительства Российской Федерации от 09.06.1995 № 578 «Об утверждении Правил охраны линий и</p>

	<p>клиньев и пневматических инструментов);</p> <p>- разработка мерзлого грунта с применением ударных механизмов.</p> <p>Без письменного согласия и присутствия представителей предприятий, эксплуатирующих линии связи и линии радиосвязи, запрещается:</p> <ul style="list-style-type: none"> <li>- осуществлять всякого рода строительные, монтажные и взрывные работы, планировку грунта землеройными механизмами (за исключением зон песчаных барханов) и земляные работы (за исключением вспашки на глубину не более 0,3 метра);</li> <li>- производить геолого-съёмочные, поисковые, геодезические и другие изыскательские работы, которые связаны с бурением скважин, шурфованием, взятием проб грунта, осуществлением взрывных работ;</li> <li>- производить посадку деревьев, располагать полевые станы, содержать скот, складировать материалы, корма и удобрения, жечь костры, устраивать стрельбища;</li> <li>- устраивать проезды и стоянки автотранспорта, тракторов и механизмов, провозить негабаритные грузы под проводами воздушных линий связи и линий радиосвязи, строить каналы (арьки), устраивать заграждения и другие препятствия;</li> <li>- устраивать причалы для стоянки судов, барж и плавучих кранов, производить погрузочно-разгрузочные, подводно-технические, дноуглубительные и землечерпательные работы, выделять рыбопромысловые участки, производить добычу рыбы, других водных животных, а также водных растений придонными орудиями лова, устраивать водопон, производить колку и заготовку льда. Судам и другим плавучим средствам запрещается бросать якоря, проходить с отданными якорями, цепями, лотами, волокушами и тралями;</li> <li>- производить строительство и реконструкцию линий электропередач, радиостанций и других объектов, излучающих электромагнитную энергию и оказывающих опасное воздействие на линии связи и линии радиосвязи;</li> <li>- производить защиту подземных коммуникаций от коррозии без учета проходящих подземных кабельных линий связи.</li> </ul> <p>Запрещается производить всякого рода действия, которые могут</p>
--	--

		<p>нарушить нормальную работу линий связи и линий радиосвязи, в частности:</p> <ul style="list-style-type: none"> <li>- производить снос и реконструкцию зданий и мостов, осуществлять переустройство коллекторов, туннелей метрополитена и железных дорог, где проложены кабели связи, установлены столбы воздушных линий связи и линий радиосвязи, размещены технические сооружения радиорелейных станций, кабельные ящики и распределительные коробки, без предварительного выноса заказчиками (застройщиками) линий и сооружений связи, линий и сооружений радиосвязи по согласованию с предприятиями, в ведении которых находятся эти линии и сооружения;</li> <li>- производить засыпку трасс подземных кабельных линий связи, устраивать на этих трассах временные склады, стоки химически активных веществ и свалки промышленных, бытовых и прочих отходов, ломать замерные, сигнальные, предупредительные знаки и телефонные колодцы;</li> <li>- открывать двери и люки необслуживаемых усилительных и регенерационных пунктов (наземных и подземных) и радиорелейных станций, кабельных колодцев телефонной канализации, распределительных шкафов и кабельных ящиков, а также подключаться к линиям связи (за исключением лиц, обслуживающих эти линии);</li> <li>- огораживать трассы линий связи, препятствуя свободному доступу к ним технического персонала;</li> <li>- самовольно подключаться к абонентской телефонной линии и линии радиосвязи в целях пользования услугами связи;</li> <li>- совершать иные действия, которые могут причинить повреждение сооружениям связи и радиосвязи (повреждать опоры и арматуру воздушных линий связи, обрывать провода, набрасывать на них посторонние предметы и другое).</li> </ul>	
5	Водоохранная зона	<p>В границах водоохранной зоны запрещается:</p> <ul style="list-style-type: none"> <li>- использование сточных вод в целях регулирования плодородия почв;</li> <li>- размещение кладбищ, скотомогильников, объектов размещения отходов производства и потребления, химических, взрывчатых, токсичных, отравляющих и ядовитых веществ, пунктов захоронения радиоактивных отходов;</li> <li>- осуществление авиационных мер по борьбе с вредными</li> </ul>	Водный кодекс Российской Федерации

	<p>организмами;</p> <ul style="list-style-type: none"> <li>- движение и стоянка транспортных средств (кроме специальных транспортных средств), за исключением их движения по дорогам и стоянки на дорогах и в специально оборудованных местах, имеющих твердое покрытие;</li> <li>- строительство и реконструкция автозаправочных станций, складов горюче-смазочных материалов (за исключением случаев, если автозаправочные станции, склады горюче-смазочных материалов размещены на территориях портов, инфраструктуры внутренних водных путей, в том числе баз (сооружений) для стоянки маломерных судов, объектов органов федеральной службы безопасности), станций технического обслуживания, используемых для технического осмотра и ремонта транспортных средств, осуществление мойки транспортных средств;</li> <li>- хранение пестицидов и агрохимикатов (за исключением хранения агрохимикатов в специализированных хранилищах на территориях морских портов за пределами границ прибрежных защитных полос), применение пестицидов и агрохимикатов;</li> <li>- сброс сточных, в том числе дренажных, вод;</li> <li>- разведка и добыча общераспространенных полезных ископаемых (за исключением случаев, если разведка и добыча общераспространенных полезных ископаемых осуществляются пользователями недр, осуществляющими разведку и добычу иных видов полезных ископаемых, в границах предоставленных им в соответствии с законодательством Российской Федерации о недрах горных отводов и (или) геологических отводов на основании утвержденного технического проекта в соответствии со ст. 19.1 Закона Российской Федерации от 21 февраля 1992 года № 2395-1 «О недрах»).</li> </ul>	
<p>Рыбоохранная зона</p>	<p>В границах рыбоохранной зоны запрещается:</p> <ul style="list-style-type: none"> <li>- использование сточных вод в целях регулирования плодородия почв;</li> <li>- размещение кладбищ, скотомогильников, объектов размещения отходов производства и потребления, химических, взрывчатых, токсичных, отравляющих и ядовитых веществ, пунктов захоронения радиоактивных отходов;</li> <li>- осуществление авиационных мер по борьбе с вредными организмами;</li> </ul>	<p>Постановление Правительства Российской Федерации от 06.10.2008 № 743 «Об утверждении Правил установления рыбоохранных зон»</p>

		<ul style="list-style-type: none"> <li>- движение и стоянка транспортных средств (кроме специальных транспортных средств), за исключением их движения по дорогам и стоянки на дорогах и в специально оборудованных местах, имеющих твердое покрытие;</li> <li>- размещение автозаправочных станций, складов горюче-смазочных материалов (за исключением случаев, если автозаправочные станции, склады горюче-смазочных материалов размещены на территориях портов, судостроительных и судоремонтных организаций, инфраструктуры внутренних водных путей при условии соблюдения требований законодательства в области охраны окружающей среды и Водного кодекса Российской Федерации), станций технического обслуживания, используемых для технического осмотра и ремонта транспортных средств, осуществление мойки транспортного средства;</li> <li>- размещение специализированных хранилищ пестицидов и агрохимикатов, применение пестицидов и агрохимикатов;</li> <li>- сброс сточных, в том числе дренажных, вод;</li> <li>- разведка и добыча общераспространенных полезных ископаемых (за исключением случаев, если разведка и добыча общераспространенных полезных ископаемых осуществляются пользователями недр, осуществляющими разведку и добычу иных видов полезных ископаемых, в границах предоставленных им в соответствии с законодательством Российской Федерации о недрах участков недр на основании утвержденного технического проекта в соответствии со статьей 19.1 Закона Российской Федерации от 21 февраля 1992 года № 2395-1 «О недрах»);</li> <li>- распашка земель;</li> <li>- размещение отвалов размываемых грунтов;</li> <li>- выпас сельскохозяйственных животных и организация для них летних лагерей, ванн.</li> </ul>	
6	Прибрежная защитная полоса	<p>В границах прибрежных защитных полос запрещается:</p> <ul style="list-style-type: none"> <li>- использование сточных вод в целях регулирования плодородия почв;</li> <li>- размещение кладбищ, скотомогильников, объектов размещения отходов производства и потребления, химических, взрывчатых, токсичных, отравляющих и ядовитых веществ, пунктов захоронения радиоактивных отходов;</li> <li>- осуществление авиационных мер по борьбе с вредными</li> </ul>	Водный кодекс Российской Федерации

	<p>организмами;</p> <ul style="list-style-type: none"> <li>- движение и стоянка транспортных средств (кроме специальных транспортных средств), за исключением их движения по дорогам и стоянки на дорогах и в специально оборудованных местах, имеющих твердое покрытие;</li> <li>- строительство и реконструкция автозаправочных станций, складов горюче-смазочных материалов (за исключением случаев, если автозаправочные станции, склады горюче-смазочных материалов размещены на территориях портов, инфраструктуры внутренних водных путей, в том числе баз (сооружений) для стоянки маломерных судов, объектов органов федеральной службы безопасности), станций технического обслуживания, используемых для технического осмотра и ремонта транспортных средств, осуществление мойки транспортных средств;</li> <li>- хранение пестицидов и агрохимикатов (за исключением хранения агрохимикатов в специализированных хранилищах на территориях морских портов за пределами границ прибрежных защитных полос), применение пестицидов и агрохимикатов;</li> <li>- сброс сточных, в том числе дренажных, вод;</li> <li>- разведка и добыча общераспространенных полезных ископаемых (за исключением случаев, если разведка и добыча общераспространенных полезных ископаемых осуществляются пользователями недр, осуществляющими разведку и добычу иных видов полезных ископаемых, в границах предоставленных им в соответствии с законодательством Российской Федерации о недрах горных отвалов и (или) геологических отвалов на основании утвержденного технического проекта в соответствии со ст. 19.1 Закона Российской Федерации от 21 февраля 1992 года № 2395-1 «О недрах»);</li> <li>- распашка земель;</li> <li>- размещение отвалов размываемых грунтов;</li> <li>- выпас сельскохозяйственных животных и организация для них летних лагерей, ванн.</li> </ul>	
7	<p>Зоны санитарной охраны источников питьевого и хозяйственно-бытового водоснабжения, а также устанавливаемые в</p>	<p>Водный кодекс Российской Федерации</p> <p>СанПиН 2.1.4.1110-02 «Зоны санитарной охраны источников водоснабжения и водопроводов питьевого назначения»</p>

<p>случаях, предусмотренных Водным кодексом Российской Федерации, в отношении подземных водных объектов зоны специальной охраны</p>	<p>1. В первом поясе не допускается:</p> <ul style="list-style-type: none"> <li>- посадка высокоствольных деревьев;</li> <li>- все виды строительства, не имеющие непосредственного отношения к эксплуатации, реконструкции и расширению водопроводных сооружений, в том числе прокладка трубопроводов различного назначения;</li> <li>- размещение жилых и хозяйственно-бытовых зданий;</li> <li>- проживание людей;</li> <li>- применение ядохимикатов и удобрений.</li> </ul> <p>2. Во втором поясе запрещено:</p> <ul style="list-style-type: none"> <li>- закачка отработанных вод в подземные горизонты, подземное складирование твердых отходов и разработка недр земли;</li> <li>- размещение кладбищ, скотомогильников, полей ассенизации, полей фильтрации, навозохранилищ, силосных траншей, животноводческих и птицеводческих предприятий и других объектов, обуславливающих опасность микробного загрязнения подземных вод;</li> <li>- применение удобрений и ядохимикатов;</li> <li>- рубка леса главного пользования и реконструкции;</li> <li>- размещение складов горюче-смазочных материалов, ядохимикатов и минеральных удобрений, накопителей промстоков, шламоохранилищ и других объектов, обуславливающих опасность химического загрязнения подземных вод.</li> </ul> <p>Бурение новых скважин и новое строительство, связанное с нарушением почвенного покрова, производится при обязательном согласовании с центром государственного санитарно-эпидемиологического надзора.</p> <p>3. В третьем поясе запрещено:</p> <ul style="list-style-type: none"> <li>- закачка отработанных вод в подземные горизонты, подземное складирование твердых отходов и разработка недр земли;</li> <li>- размещение складов горюче-смазочных материалов, ядохимикатов и минеральных удобрений, накопителей промстоков, шламоохранилищ и других объектов, обуславливающих опасность химического загрязнения подземных вод. Размещение таких объектов допускается в пределах третьего пояса зоны санитарной охраны только при использовании защищённых подземных вод, при</li> </ul>
---	---

условия выполнения специальных мероприятий по защите водного горизонта от загрязнения при наличии санитарно-эпидемиологического заключения центра государственного санитарно-эпидемиологического надзора, выданного с учётом заключения органов геологического контроля.

Бурение новых скважин и новое строительство, связанное с нарушением почвенного покрова, производится при обязательном согласовании с центром государственного санитарно-эпидемиологического надзора.

На территории зоны санитарной охраны поверхностных источников водоснабжения:

1. В первом поясе не допускается:

- посадка высокоствольных деревьев;
- все виды строительства, не имеющие непосредственного отношения к эксплуатации, реконструкции и расширению водопроводных сооружений, в том числе прокладка трубопроводов различного назначения;
- размещение жилых и хозяйственно-бытовых зданий;
- проживание людей;
- применение ядохимикатов и удобрений;
- спуск любых сточных вод, в том числе сточных вод водного транспорта;
- купание, стирка белья, водопой скота и другие виды водопользования, оказывающие влияние на качество воды.

2. Во втором поясе не допускается:

- рубка леса главного пользования и реконструкции, а также закрепление за лесозаготовительными предприятиями древесины на корню и лесосечного фонда долгосрочного пользования (допускается только рубка ухода и санитарные рубки леса);
- расположение стойбищ и выпас скота, а также всякое другое использование водоема и земельных участков, лесных угодий в пределах прибрежной полосы шириной не менее 500 м, которое может привести к ухудшению качества или уменьшению количества воды источника водоснабжения;
- отведение сточных вод в зоне водосбора источника водоснабжения, включая его притоки, не отвечающих

	<p>гигиеническим требованиям к охране поверхностных вод;</p> <ul style="list-style-type: none"> <li>- размещение кладбищ, скотомогильников, полей ассенизации, полей фильтрации, навозохранилищ, силосных траншей, животноводческих и птицеводческих предприятий и других объектов, обуславливающих опасность микробного загрязнения подземных вод;</li> <li>- применение удобрений и ядохимикатов;</li> <li>- рубка леса главного пользования и реконструкции;</li> <li>- сброс промышленных, сельскохозяйственных, городских и ливневых сточных вод, содержание в которых химических веществ и микроорганизмов превышает установленные санитарными правилами гигиенические нормативы качества воды (с учетом Определения Верховного Суда Российской Федерации от 25.09.2014 № АПЛ14-393);</li> <li>- размещение складов горюче-смазочных материалов, ядохимикатов и минеральных удобрений, накопителей промстоков, шламоохранилищ и других объектов, обуславливающих опасность химического загрязнения подземных вод.</li> </ul> <p>Регулирование отведения территории для нового строительства жилых, промышленных и сельскохозяйственных объектов, а также согласование изменений технологий действующих предприятий, связанных с повышением степени опасности загрязнения сточными водами источника водоснабжения производится при согласовании с центром государственного санитарно-эпидемиологического надзора.</p> <p>Все работы, в том числе добыча песка, гравия, донноуглубительные, в пределах акватории зоны санитарной охраны допускаются по согласованию с центром государственного санитарно - эпидемиологического надзора лишь при обосновании гидрологических расчетами отсутствия ухудшения качества воды в створе водозабора.</p> <p>Использование химических методов борьбы с эвтрофикацией водоемов допускается при условии применения препаратов, имеющих положительное санитарно - эпидемиологическое заключение государственной санитарно - эпидемиологической службы Российской Федерации.</p> <p>Использование источников водоснабжения в пределах второго</p>
--	---

		<p>пояса зоны санитарной охраны для купания, туризма, водного спорта и рыбной ловли допускается в установленных местах при условии соблюдения гигиенических требований к охране поверхностных вод, а также гигиенических требований к зонам рекреации водных объектов.</p> <p>3. В третьем поясе не допускается отведение сточных вод в зоне водосбора источника водоснабжения, включая его притоки, не отвечающих гигиеническим требованиям к охране поверхностных вод.</p> <p>Регулирование отведения территории для нового строительства жилых, промышленных и сельскохозяйственных объектов, а также согласование изменений технологий действующих предприятий, связанных с повышением степени опасности загрязнения сточными водами источника водоснабжения производится при согласовании с центром государственного санитарно-эпидемиологического надзора.</p> <p>Все работы, в том числе добыча песка, гравия, донноуглубительные, в пределах автатории зоны санитарной охраны допускаются по согласованию с центром государственного санитарно-эпидемиологического надзора лишь при обосновании гидрологических расчетами отсутствия ухудшения качества воды в створе водозабора.</p> <p>Использование химических методов борьбы с эвтрофикацией водоемов допускается при условии применения препаратов, имеющих положительное санитарно - эпидемиологическое заключение государственной санитарно - эпидемиологической службы Российской Федерации.</p>	
8	Зоны затопления и подтопления	<p>В зонах затопления и подтопления запрещается:</p> <ul style="list-style-type: none"> <li>- размещение новых населенных пунктов и строительство объектов капитального строительства без обеспечения инженерной защиты таких населенных пунктов и объектов от затопления, подтопления,</li> <li>- использование сточных вод в целях регулирования плодородия почв,</li> <li>- размещение кладбищ, скотомогильников, объектов размещения отходов производства и потребления, химических, взрывчатых, токсичных, отравляющих и ядовитых веществ, пунктов хранения и захоронения радиоактивных отходов;</li> </ul>	Водный кодекс Российской Федерации

		<p>- осуществление авиационных мер по борьбе с вредными организмами.</p>	
9	Санитарно-защитная зона	<p>В границах санитарно-защитной зоны не допускается использование земельных участков в целях:</p> <ul style="list-style-type: none"> <li>- размещения жилой застройки, объектов образовательного и медицинского назначения, спортивных сооружений открытого типа, организаций отдыха детей и их оздоровления, зон рекреационного назначения и для ведения садоводства;</li> <li>- размещения объектов для производства и хранения лекарственных средств, объектов пищевых отраслей промышленности, оптовых складов продовольственного сырья и пищевой продукции, комплексов водопроводных сооружений для подготовки и хранения питьевой воды, использования земельных участков в целях производства, хранения и переработки сельскохозяйственной продукции, предназначенной для дальнейшего использования в качестве пищевой продукции, если химическое, физическое и (или) биологическое воздействие объекта, в отношении которого установлена санитарно-защитная зона, приведет к нарушению качества и безопасности таких средств, сырья, воды и продукции в соответствии с установленными требованиями.</li> </ul>	<p>Постановление Правительства Российской Федерации от 03.03.2018 № 222 «Об утверждении Правил установления санитарно-защитных зон и использования земельных участков, расположенных в границах санитарно-защитных зон»</p>
10	Охранная зона пунктов государственной геодезической сети, государственной нивелирной сети и государственной гравиметрической сети	<p>В пределах границ охранных зон пунктов запрещается использование земельных участков для осуществления видов деятельности, приводящих к повреждению или уничтожению наружных опознавательных знаков пунктов, нарушению неизменности местоположения их центров, уничтожению, перемещению, засыпке или повреждению составных частей пунктов.</p> <p>Также на земельных участках в границах охранных зон пунктов запрещается проведение работ, размещение объектов и предметов, которые могут препятствовать доступу к пунктам.</p>	<p>Постановление Правительства Российской Федерации от 21.08.2019 № 1080 «Об охранных зонах пунктов государственной геодезической сети, государственной нивелирной сети и государственной гравиметрической сети»</p>
11	Зона минимальных расстояний до магистральных или промышленных трубопроводов (газопроводов, нефтепроводов и	<p>Перечень ограничений использования земельных участков в границах зоны минимальных расстояний до магистральных или промышленных трубопроводов определяется Правительством Российской Федерации в положении о данном виде зоны с особыми условиями использования территории.</p>	

	нефтепродуктопроводов, аммиакопроводов)		
--	--	--	--

Приложение № 1  
к правилам землепользования и застройки  
Луговского сельского поселения  
Богучарского муниципального района  
Воронежской области

СВЕДЕНИЯ О ГРАНИЦАХ ТЕРРИТОРИАЛЬНЫХ ЗОН,  
СОДЕРЖАЩИЕ ГРАФИЧЕСКОЕ ОПИСАНИЕ МЕСТОПОЛОЖЕНИЯ  
ГРАНИЦ ТЕРРИТОРИАЛЬНЫХ ЗОН, ПЕРЕЧЕНЬ КООРДИНАТ  
ХАРАКТЕРНЫХ ТОЧЕК ГРАНИЦ ТЕРРИТОРИАЛЬНЫХ ЗОН  
СЕЛА ЛУГОВОЕ

## ОПИСАНИЕ МЕСТОПОЛОЖЕНИЯ ГРАНИЦ

Зона застройки индивидуальными жилыми домами - Ж1

---

 (наименование объекта, местоположение границ которого описано  
 (далее - объект)

## Раздел 1

Сведения об объекте		
№ п/п	Характеристики объекта	Описание характеристик
1	2	3
1	Местоположение объекта	Воронежская область, Богучарский муниципальный район, Луговское сельское поселение, село Луговое
2	Площадь объекта $\pm$ величина погрешности определения площади ( $P \pm \Delta P$ )	2221064 $\pm$ 5216 м <sup>2</sup>
3	Иные характеристики объекта	-

Сведения о местоположении границ объекта					
1. Система координат: МСК - 36, зона 2					
2. Сведения о характерных точках границ объекта					
Обозначение характерных точек границ	Координаты, м		Метод определения координат характерной точки	Средняя квадратическая погрешность положения характерной точки (Mt), м	Описание обозначения точки на местности (при наличии)
	X	Y			
1	2	3	4	5	6
1	319801.37	2167050.13	Картометрический	1.00	-
2	319853.08	2167161.16	Картометрический	1.00	-
3	319878.33	2167201.99	Картометрический	1.00	-
4	319906.65	2167226.97	Картометрический	1.00	-
5	319936.24	2167241.89	Картометрический	1.00	-
6	319963.32	2167296.31	Картометрический	1.00	-
7	319976.82	2167316.38	Картометрический	1.00	-
8	319960.87	2167331.86	Картометрический	1.00	-
9	319926.41	2167344.01	Картометрический	1.00	-
10	319903.45	2167351.90	Картометрический	1.00	-
11	319914.28	2167390.20	Картометрический	1.00	-
12	319924.32	2167397.35	Картометрический	1.00	-
13	319969.85	2167408.23	Картометрический	1.00	-
14	319980.97	2167427.47	Картометрический	1.00	-
15	319973.98	2167469.28	Картометрический	1.00	-
16	319967.53	2167476.16	Картометрический	1.00	-
17	319959.27	2167476.67	Картометрический	1.00	-
18	319946.34	2167451.05	Картометрический	1.00	-
19	319940.05	2167447.15	Картометрический	1.00	-
20	319935.57	2167449.61	Картометрический	1.00	-
21	319931.03	2167455.90	Картометрический	1.00	-
22	319930.80	2167471.14	Картометрический	1.00	-
23	319935.33	2167506.79	Картометрический	1.00	-
24	319928.50	2167517.16	Картометрический	1.00	-
25	319923.09	2167518.03	Картометрический	1.00	-
26	319909.18	2167515.27	Картометрический	1.00	-
27	319888.46	2167500.33	Картометрический	1.00	-
28	319870.36	2167480.98	Картометрический	1.00	-
29	319849.92	2167466.23	Картометрический	1.00	-
30	319837.29	2167460.23	Картометрический	1.00	-
31	319826.90	2167459.33	Картометрический	1.00	-
32	319812.71	2167481.17	Картометрический	1.00	-
33	319805.99	2167498.39	Картометрический	1.00	-
34	319814.75	2167506.78	Картометрический	1.00	-
35	319819.63	2167519.57	Картометрический	1.00	-
36	319818.17	2167531.60	Картометрический	1.00	-

1	2	3	4	5	6
37	319829.45	2167541.32	Картометрический	1.00	-
38	319848.45	2167539.09	Картометрический	1.00	-
39	319866.81	2167546.36	Картометрический	1.00	-
40	319872.99	2167557.25	Картометрический	1.00	-
41	319869.73	2167564.14	Картометрический	1.00	-
42	319840.28	2167579.60	Картометрический	1.00	-
43	319832.39	2167602.43	Картометрический	1.00	-
44	319819.67	2167607.19	Картометрический	1.00	-
45	319798.70	2167601.17	Картометрический	1.00	-
46	319775.85	2167601.46	Картометрический	1.00	-
47	319746.62	2167614.89	Картометрический	1.00	-
48	319718.15	2167616.94	Картометрический	1.00	-
49	319700.19	2167612.32	Картометрический	1.00	-
50	319693.41	2167597.60	Картометрический	1.00	-
51	319690.03	2167569.61	Картометрический	1.00	-
52	319687.37	2167536.52	Картометрический	1.00	-
53	319685.12	2167517.44	Картометрический	1.00	-
54	319680.76	2167512.28	Картометрический	1.00	-
55	319675.67	2167513.48	Картометрический	1.00	-
56	319667.56	2167518.76	Картометрический	1.00	-
57	319644.26	2167533.94	Картометрический	1.00	-
58	319629.60	2167537.51	Картометрический	1.00	-
59	319615.11	2167530.94	Картометрический	1.00	-
60	319583.23	2167502.52	Картометрический	1.00	-
61	319575.77	2167501.12	Картометрический	1.00	-
62	319565.33	2167507.92	Картометрический	1.00	-
63	319549.25	2167527.25	Картометрический	1.00	-
64	319425.42	2167618.91	Картометрический	1.00	-
65	319379.71	2167796.71	Картометрический	1.00	-
66	319582.30	2168116.25	Картометрический	1.00	-
67	319651.64	2168234.43	Картометрический	1.00	-
68	319687.28	2168207.70	Картометрический	1.00	-
69	319757.39	2168278.21	Картометрический	1.00	-
70	319704.32	2168322.75	Картометрический	1.00	-
71	319782.37	2168448.13	Картометрический	1.00	-
72	319756.88	2168462.20	Картометрический	1.00	-
73	319709.10	2168468.08	Картометрический	1.00	-
74	319674.27	2168467.62	Картометрический	1.00	-
75	319649.64	2168460.24	Картометрический	1.00	-
76	319827.60	2168689.21	Картометрический	1.00	-
77	319876.48	2168770.66	Картометрический	1.00	-
78	319892.77	2168844.14	Картометрический	1.00	-
79	319911.59	2168985.49	Картометрический	1.00	-
80	319856.56	2168947.19	Картометрический	1.00	-
81	319823.24	2169014.98	Картометрический	1.00	-
82	319807.36	2169073.86	Картометрический	1.00	-
83	319763.20	2168984.38	Картометрический	1.00	-
84	319726.40	2168984.38	Картометрический	1.00	-

1	2	3	4	5	6
85	319715.94	2168970.62	Картометрический	1.00	-
86	319687.85	2168969.07	Картометрический	1.00	-
87	319667.91	2168942.93	Картометрический	1.00	-
88	319671.01	2168918.91	Картометрический	1.00	-
89	319727.93	2168897.26	Картометрический	1.00	-
90	319738.28	2168884.72	Картометрический	1.00	-
91	319738.44	2168874.55	Картометрический	1.00	-
92	319729.83	2168857.95	Картометрический	1.00	-
93	319698.45	2168833.90	Картометрический	1.00	-
94	319680.95	2168823.25	Картометрический	1.00	-
95	319665.97	2168815.87	Картометрический	1.00	-
96	319163.56	2168384.34	Картометрический	1.00	-
97	318955.73	2168299.90	Картометрический	1.00	-
98	318928.15	2168224.27	Картометрический	1.00	-
99	318840.92	2168239.05	Картометрический	1.00	-
100	318665.44	2168281.36	Картометрический	1.00	-
101	318730.83	2168153.70	Картометрический	1.00	-
102	318748.13	2168156.21	Картометрический	1.00	-
103	318757.78	2168136.80	Картометрический	1.00	-
104	318762.46	2168133.74	Картометрический	1.00	-
105	318785.99	2168126.55	Картометрический	1.00	-
106	318834.23	2168102.61	Картометрический	1.00	-
107	318855.77	2168091.57	Картометрический	1.00	-
108	318892.20	2168071.50	Картометрический	1.00	-
109	318921.94	2168055.99	Картометрический	1.00	-
110	318948.75	2168036.60	Картометрический	1.00	-
111	318972.71	2168020.46	Картометрический	1.00	-
112	319004.66	2167993.75	Картометрический	1.00	-
113	319029.11	2167975.76	Картометрический	1.00	-
114	319032.93	2167968.57	Картометрический	1.00	-
115	319047.82	2167958.77	Картометрический	1.00	-
116	319079.58	2167935.99	Картометрический	1.00	-
117	319087.58	2167930.88	Картометрический	1.00	-
118	319103.58	2167919.89	Картометрический	1.00	-
119	319104.30	2167914.58	Картометрический	1.00	-
120	319107.22	2167909.80	Картометрический	1.00	-
121	319143.09	2167866.92	Картометрический	1.00	-
122	319175.46	2167828.21	Картометрический	1.00	-
123	319196.48	2167805.98	Картометрический	1.00	-
124	319209.02	2167784.66	Картометрический	1.00	-
125	319217.12	2167799.52	Картометрический	1.00	-
126	319227.77	2167791.03	Картометрический	1.00	-
127	319233.77	2167805.23	Картометрический	1.00	-
128	319241.89	2167803.34	Картометрический	1.00	-
129	319281.15	2167793.34	Картометрический	1.00	-
130	319277.75	2167757.54	Картометрический	1.00	-
131	319264.13	2167754.76	Картометрический	1.00	-
132	319220.27	2167752.77	Картометрический	1.00	-

1	2	3	4	5	6
133	319213.94	2167754.71	Картометрический	1.00	-
134	319207.46	2167741.39	Картометрический	1.00	-
135	319200.79	2167729.42	Картометрический	1.00	-
136	319211.69	2167719.43	Картометрический	1.00	-
137	319222.91	2167697.33	Картометрический	1.00	-
138	319219.14	2167690.59	Картометрический	1.00	-
139	319197.66	2167680.93	Картометрический	1.00	-
140	319193.42	2167720.90	Картометрический	1.00	-
141	319176.74	2167701.77	Картометрический	1.00	-
142	319180.13	2167686.25	Картометрический	1.00	-
143	319185.54	2167601.69	Картометрический	1.00	-
144	319175.20	2167591.80	Картометрический	1.00	-
145	319165.13	2167587.74	Картометрический	1.00	-
146	319130.31	2167578.97	Картометрический	1.00	-
147	319117.94	2167576.29	Картометрический	1.00	-
148	319078.71	2167569.00	Картометрический	1.00	-
149	319033.47	2167564.54	Картометрический	1.00	-
150	319033.80	2167557.20	Картометрический	1.00	-
151	319023.57	2167557.06	Картометрический	1.00	-
152	319015.78	2167555.86	Картометрический	1.00	-
153	319000.69	2167552.81	Картометрический	1.00	-
154	318992.72	2167548.14	Картометрический	1.00	-
155	318984.05	2167542.88	Картометрический	1.00	-
156	318979.21	2167538.94	Картометрический	1.00	-
157	318967.30	2167528.53	Картометрический	1.00	-
158	318948.64	2167512.82	Картометрический	1.00	-
159	318928.40	2167491.17	Картометрический	1.00	-
160	318903.49	2167461.10	Картометрический	1.00	-
161	318882.40	2167435.19	Картометрический	1.00	-
162	318856.73	2167407.57	Картометрический	1.00	-
163	318840.32	2167385.59	Картометрический	1.00	-
164	318834.40	2167375.73	Картометрический	1.00	-
165	318834.07	2167375.12	Картометрический	1.00	-
166	318853.20	2167359.70	Картометрический	1.00	-
167	318896.69	2167346.41	Картометрический	1.00	-
168	318861.05	2167258.29	Картометрический	1.00	-
169	318940.05	2167199.00	Картометрический	1.00	-
170	319013.65	2167125.40	Картометрический	1.00	-
171	319055.87	2167063.42	Картометрический	1.00	-
172	318674.81	2166981.38	Картометрический	1.00	-
173	318532.34	2166950.71	Картометрический	1.00	-
174	318533.22	2166944.55	Картометрический	1.00	-
175	318537.79	2166910.67	Картометрический	1.00	-
176	318519.93	2166904.55	Картометрический	1.00	-
177	318533.79	2166868.52	Картометрический	1.00	-
178	318547.09	2166853.40	Картометрический	1.00	-
179	318559.57	2166858.41	Картометрический	1.00	-
180	318569.32	2166858.30	Картометрический	1.00	-

1	2	3	4	5	6
181	318575.69	2166853.00	Картометрический	1.00	-
182	318586.53	2166843.87	Картометрический	1.00	-
183	318589.83	2166836.31	Картометрический	1.00	-
184	318582.40	2166827.91	Картометрический	1.00	-
185	318583.18	2166820.30	Картометрический	1.00	-
186	318588.34	2166814.68	Картометрический	1.00	-
187	318602.35	2166809.86	Картометрический	1.00	-
188	318603.06	2166805.42	Картометрический	1.00	-
189	318599.99	2166800.92	Картометрический	1.00	-
190	318600.23	2166788.22	Картометрический	1.00	-
191	318608.60	2166763.29	Картометрический	1.00	-
192	318643.35	2166782.05	Картометрический	1.00	-
193	318661.63	2166784.93	Картометрический	1.00	-
194	318678.07	2166785.23	Картометрический	1.00	-
195	318708.95	2166790.90	Картометрический	1.00	-
196	318715.17	2166796.75	Картометрический	1.00	-
197	318714.96	2166807.54	Картометрический	1.00	-
198	318704.26	2166838.47	Картометрический	1.00	-
199	318702.06	2166854.31	Картометрический	1.00	-
200	318705.75	2166860.10	Картометрический	1.00	-
201	318727.35	2166854.79	Картометрический	1.00	-
202	318760.33	2166849.69	Картометрический	1.00	-
203	318790.12	2166846.43	Картометрический	1.00	-
204	318831.83	2166847.87	Картометрический	1.00	-
205	318942.90	2166827.08	Картометрический	1.00	-
206	319041.57	2166825.10	Картометрический	1.00	-
207	319205.69	2166787.14	Картометрический	1.00	-
208	319298.86	2166765.19	Картометрический	1.00	-
209	319340.66	2166762.16	Картометрический	1.00	-
210	319382.86	2166771.22	Картометрический	1.00	-
211	319448.80	2166793.30	Картометрический	1.00	-
212	319484.16	2166804.67	Картометрический	1.00	-
213	319499.89	2166813.81	Картометрический	1.00	-
214	319517.33	2166835.44	Картометрический	1.00	-
215	319516.23	2166864.88	Картометрический	1.00	-
216	319534.35	2166883.60	Картометрический	1.00	-
217	319548.01	2166888.31	Картометрический	1.00	-
218	319567.17	2166894.91	Картометрический	1.00	-
219	319582.18	2166909.13	Картометрический	1.00	-
220	319593.28	2166930.27	Картометрический	1.00	-
221	319603.94	2166938.70	Картометрический	1.00	-
222	319610.90	2166933.88	Картометрический	1.00	-
223	319622.64	2166936.92	Картометрический	1.00	-
224	319635.91	2166948.29	Картометрический	1.00	-
225	319656.74	2166971.29	Картометрический	1.00	-
226	319674.91	2166986.83	Картометрический	1.00	-
227	319692.67	2166987.10	Картометрический	1.00	-
228	319701.47	2166992.97	Картометрический	1.00	-

1	2	3	4	5	6
229	319708.02	2167020.39	Картометрический	1.00	-
230	319729.61	2167060.75	Картометрический	1.00	-
231	319752.33	2167046.22	Картометрический	1.00	-
232	319767.57	2167056.16	Картометрический	1.00	-
1	319801.37	2167050.13	Картометрический	1.00	-
233	319275.03	2167931.70	Картометрический	1.00	-
234	319316.18	2168032.06	Картометрический	1.00	-
235	319304.60	2168034.58	Картометрический	1.00	-
236	319265.97	2168042.76	Картометрический	1.00	-
237	319211.81	2168043.26	Картометрический	1.00	-
238	319180.81	2168043.63	Картометрический	1.00	-
239	319165.21	2167990.10	Картометрический	1.00	-
240	319192.84	2167986.41	Картометрический	1.00	-
241	319214.62	2167968.06	Картометрический	1.00	-
242	319213.09	2167965.51	Картометрический	1.00	-
243	319233.69	2167954.00	Картометрический	1.00	-
244	319268.27	2167935.03	Картометрический	1.00	-
233	319275.03	2167931.70	Картометрический	1.00	-
245	318018.31	2166458.32	Картометрический	1.00	-
246	318025.09	2166501.01	Картометрический	1.00	-
247	318031.09	2166518.28	Картометрический	1.00	-
248	318042.98	2166524.85	Картометрический	1.00	-
249	318054.37	2166524.43	Картометрический	1.00	-
250	318062.66	2166520.78	Картометрический	1.00	-
251	318074.29	2166507.66	Картометрический	1.00	-
252	318088.82	2166508.57	Картометрический	1.00	-
253	318098.70	2166521.46	Картометрический	1.00	-
254	318105.35	2166537.46	Картометрический	1.00	-
255	318101.91	2166552.01	Картометрический	1.00	-
256	318110.15	2166551.53	Картометрический	1.00	-
257	318114.53	2166553.51	Картометрический	1.00	-
258	318122.11	2166554.29	Картометрический	1.00	-
259	318130.80	2166562.72	Картометрический	1.00	-
260	318135.59	2166577.42	Картометрический	1.00	-
261	318131.78	2166611.65	Картометрический	1.00	-
262	318125.73	2166630.61	Картометрический	1.00	-
263	318115.25	2166649.47	Картометрический	1.00	-
264	318016.99	2166576.85	Картометрический	1.00	-
265	317968.95	2166562.52	Картометрический	1.00	-
266	317927.89	2166526.50	Картометрический	1.00	-
267	317988.75	2166447.53	Картометрический	1.00	-
245	318018.31	2166458.32	Картометрический	1.00	-
268	318776.18	2167313.65	Картометрический	1.00	-
269	318768.63	2167322.76	Картометрический	1.00	-
270	318753.42	2167331.88	Картометрический	1.00	-
271	318728.79	2167346.47	Картометрический	1.00	-

1	2	3	4	5	6
272	318716.66	2167353.65	Картометрический	1.00	-
273	318710.73	2167356.08	Картометрический	1.00	-
274	318703.37	2167347.17	Картометрический	1.00	-
275	318665.79	2167371.38	Картометрический	1.00	-
276	318679.00	2167393.85	Картометрический	1.00	-
277	318688.10	2167407.25	Картометрический	1.00	-
278	318596.48	2167491.43	Картометрический	1.00	-
279	318462.04	2167394.62	Картометрический	1.00	-
280	318396.18	2167298.17	Картометрический	1.00	-
281	318426.79	2167271.44	Картометрический	1.00	-
282	318384.17	2167213.72	Картометрический	1.00	-
283	318134.32	2166994.08	Картометрический	1.00	-
284	318096.75	2166978.59	Картометрический	1.00	-
285	318074.67	2166951.47	Картометрический	1.00	-
286	317893.77	2167061.10	Картометрический	1.00	-
287	317768.33	2167114.03	Картометрический	1.00	-
288	317724.87	2166926.46	Картометрический	1.00	-
289	317674.76	2166699.20	Картометрический	1.00	-
290	317781.82	2166714.41	Картометрический	1.00	-
291	317919.34	2166743.84	Картометрический	1.00	-
292	317993.71	2166808.54	Картометрический	1.00	-
293	318015.01	2166871.29	Картометрический	1.00	-
294	318134.32	2166863.54	Картометрический	1.00	-
295	318356.77	2166873.32	Картометрический	1.00	-
296	318428.53	2166931.14	Картометрический	1.00	-
297	318511.04	2167013.07	Картометрический	1.00	-
298	318594.13	2167102.16	Картометрический	1.00	-
299	318669.47	2167174.60	Картометрический	1.00	-
300	318702.59	2167213.53	Картометрический	1.00	-
301	318732.61	2167248.78	Картометрический	1.00	-
302	318758.37	2167285.97	Картометрический	1.00	-
268	318776.18	2167313.65	Картометрический	1.00	-
303	318812.50	2167370.58	Картометрический	1.00	-
304	318824.17	2167388.42	Картометрический	1.00	-
305	318844.44	2167415.07	Картометрический	1.00	-
306	318874.81	2167449.67	Картометрический	1.00	-
307	318886.75	2167464.73	Картометрический	1.00	-
308	318893.14	2167471.96	Картометрический	1.00	-
309	318907.95	2167490.92	Картометрический	1.00	-
310	318920.89	2167506.25	Картометрический	1.00	-
311	318932.99	2167515.45	Картометрический	1.00	-
312	318952.03	2167533.11	Картометрический	1.00	-
313	318971.37	2167548.16	Картометрический	1.00	-
314	318995.55	2167565.79	Картометрический	1.00	-
315	319019.65	2167579.95	Картометрический	1.00	-
316	319051.83	2167609.50	Картометрический	1.00	-
317	319059.43	2167616.63	Картометрический	1.00	-

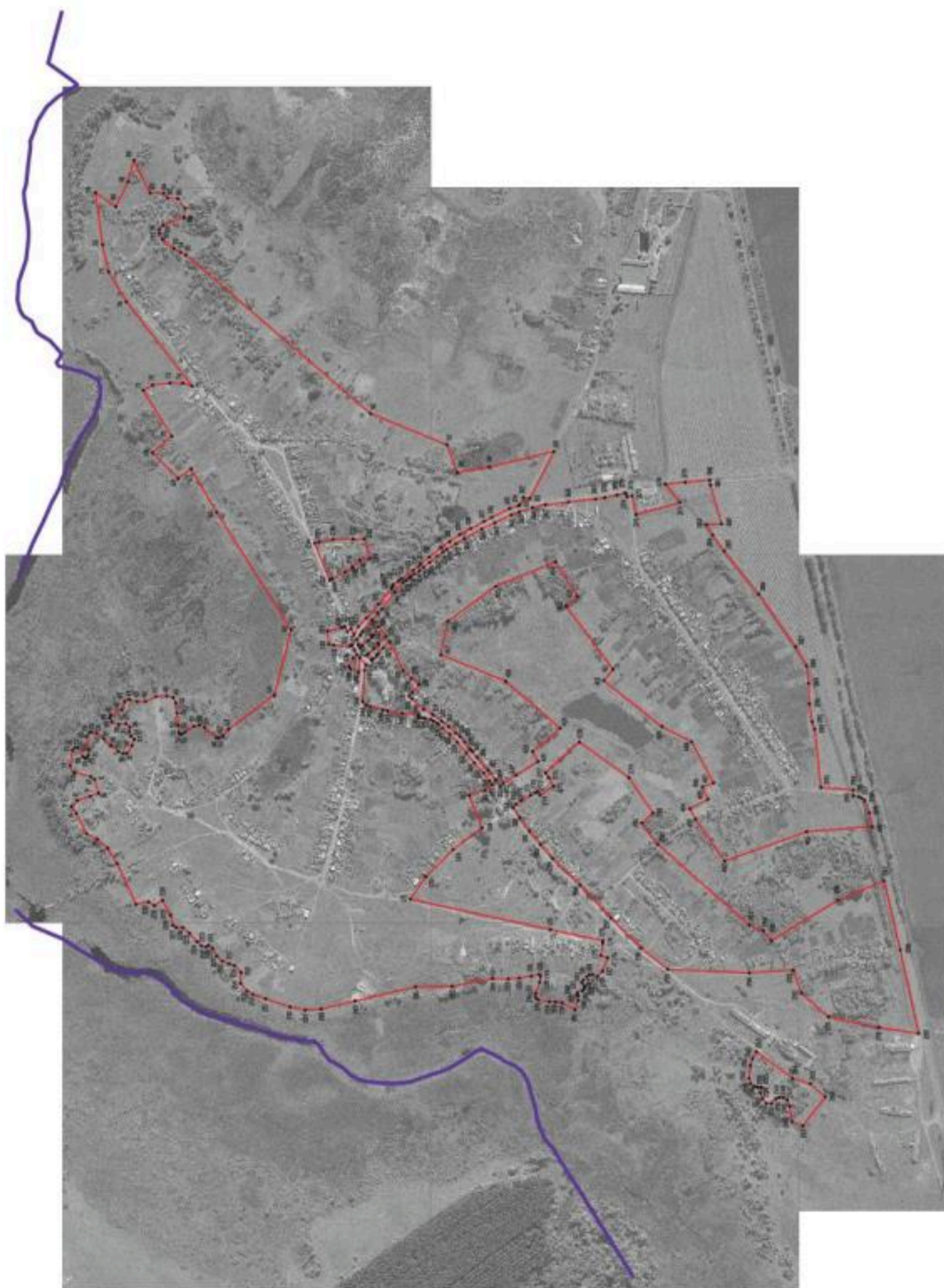
1	2	3	4	5	6
318	319050.98	2167624.91	Аналитический	0.10	-
319	319032.37	2167647.29	Аналитический	0.10	-
320	319052.68	2167665.31	Аналитический	0.10	-
321	319075.06	2167685.82	Картометрический	1.00	-
322	319111.41	2167763.77	Картометрический	1.00	-
323	319129.39	2167747.28	Картометрический	1.00	-
324	319143.43	2167730.83	Картометрический	1.00	-
325	319147.11	2167726.58	Картометрический	1.00	-
326	319157.59	2167716.55	Картометрический	1.00	-
327	319161.47	2167713.21	Картометрический	1.00	-
328	319175.47	2167727.43	Картометрический	1.00	-
329	319169.94	2167731.96	Картометрический	1.00	-
330	319154.68	2167745.11	Картометрический	1.00	-
331	319141.46	2167756.47	Картометрический	1.00	-
332	319144.56	2167760.18	Картометрический	1.00	-
333	319122.22	2167778.40	Картометрический	1.00	-
334	319143.04	2167805.90	Картометрический	1.00	-
335	319157.34	2167782.55	Картометрический	1.00	-
336	319157.96	2167778.51	Картометрический	1.00	-
337	319160.95	2167775.39	Картометрический	1.00	-
338	319170.90	2167766.66	Картометрический	1.00	-
339	319187.40	2167752.81	Картометрический	1.00	-
340	319193.06	2167748.13	Картометрический	1.00	-
341	319198.22	2167755.74	Картометрический	1.00	-
342	319202.23	2167770.38	Картометрический	1.00	-
343	319191.90	2167783.21	Картометрический	1.00	-
344	319185.69	2167792.61	Картометрический	1.00	-
345	319160.07	2167823.57	Картометрический	1.00	-
346	319143.88	2167840.74	Картометрический	1.00	-
347	319133.41	2167853.28	Картометрический	1.00	-
348	319098.40	2167899.03	Картометрический	1.00	-
349	319075.35	2167925.39	Картометрический	1.00	-
350	319067.75	2167930.73	Картометрический	1.00	-
351	319059.05	2167937.50	Картометрический	1.00	-
352	319055.86	2167940.70	Картометрический	1.00	-
353	319045.72	2167947.94	Картометрический	1.00	-
354	319031.81	2167957.14	Картометрический	1.00	-
355	319021.00	2167966.12	Картометрический	1.00	-
356	319003.67	2167980.17	Картометрический	1.00	-
357	318982.87	2167996.80	Картометрический	1.00	-
358	318966.73	2168008.66	Аналитический	0.10	-
359	318957.53	2168015.18	Аналитический	0.10	-
360	318932.25	2168031.39	Картометрический	1.00	-
361	318908.64	2168044.57	Картометрический	1.00	-
362	318861.92	2168070.72	Картометрический	1.00	-
363	318826.33	2168087.35	Картометрический	1.00	-
364	318781.47	2168109.26	Картометрический	1.00	-
365	318759.73	2168117.59	Картометрический	1.00	-

1	2	3	4	5	6
366	318723.94	2168128.74	Картометрический	1.00	-
367	318689.15	2168136.88	Картометрический	1.00	-
368	318625.32	2168144.10	Картометрический	1.00	-
369	318552.38	2168152.35	Картометрический	1.00	-
370	318527.67	2168156.09	Картометрический	1.00	-
371	318494.15	2168162.94	Картометрический	1.00	-
372	318472.05	2168168.75	Картометрический	1.00	-
373	318468.77	2168166.95	Картометрический	1.00	-
374	318466.80	2168158.65	Картометрический	1.00	-
375	318453.65	2168161.45	Картометрический	1.00	-
376	318442.67	2168109.51	Картометрический	1.00	-
377	318323.75	2168142.63	Картометрический	1.00	-
378	318363.34	2168192.56	Картометрический	1.00	-
379	318308.44	2168197.69	Картометрический	1.00	-
380	318242.34	2168203.72	Картометрический	1.00	-
381	318240.44	2168189.88	Картометрический	1.00	-
382	318209.81	2168084.58	Картометрический	1.00	-
383	318252.07	2168082.76	Картометрический	1.00	-
384	318233.89	2168054.13	Картометрический	1.00	-
385	318202.30	2168010.66	Картометрический	1.00	-
386	318108.69	2167893.42	Картометрический	1.00	-
387	318008.75	2167750.44	Картометрический	1.00	-
388	317978.76	2167699.09	Картометрический	1.00	-
389	317973.31	2167650.93	Картометрический	1.00	-
390	317971.21	2167595.18	Картометрический	1.00	-
391	317963.31	2167546.41	Картометрический	1.00	-
392	317956.49	2167526.41	Картометрический	1.00	-
393	317939.70	2167367.48	Картометрический	1.00	-
394	317852.30	2167361.17	Картометрический	1.00	-
395	317852.84	2167345.02	Картометрический	1.00	-
396	317836.93	2167342.64	Картометрический	1.00	-
397	317829.04	2167338.70	Картометрический	1.00	-
398	317821.04	2167332.83	Картометрический	1.00	-
399	317808.12	2167299.08	Картометрический	1.00	-
400	317800.43	2167261.59	Картометрический	1.00	-
401	317978.99	2167247.42	Картометрический	1.00	-
402	318201.72	2167167.62	Картометрический	1.00	-
403	318281.52	2167282.48	Картометрический	1.00	-
404	318296.63	2167309.79	Картометрический	1.00	-
405	318246.66	2167335.35	Картометрический	1.00	-
406	318261.96	2167369.25	Картометрический	1.00	-
407	318232.13	2167380.29	Картометрический	1.00	-
408	318291.21	2167491.85	Картометрический	1.00	-
409	318371.78	2167533.30	Картометрический	1.00	-
410	318530.21	2167658.81	Картометрический	1.00	-
411	318504.65	2167689.02	Картометрический	1.00	-
412	318632.86	2167861.40	Картометрический	1.00	-
413	318601.49	2167887.74	Картометрический	1.00	-

1	2	3	4	5	6
414	318661.53	2167981.09	Картометрический	1.00	-
415	318824.61	2167914.86	Картометрический	1.00	-
416	318954.38	2167819.56	Картометрический	1.00	-
417	318973.36	2167728.92	Картометрический	1.00	-
418	318796.33	2167656.48	Картометрический	1.00	-
419	318648.58	2167528.94	Картометрический	1.00	-
420	318723.54	2167465.28	Картометрический	1.00	-
421	318708.76	2167437.70	Картометрический	1.00	-
422	318767.92	2167401.03	Картометрический	1.00	-
423	318803.91	2167378.39	Картометрический	1.00	-
303	318812.50	2167370.58	Картометрический	1.00	-
3. Сведения о характерных точках части (частей) границы объекта					
Обозначение характерных точек части границы	Координаты, м		Метод определения координат характерной точки	Средняя квадратическая погрешность положения характерной точки (Mt), м	Описание обозначения точки на местности (при наличии)
	X	Y			
1	2	3	4	5	6
Часть №					
-	-	-	-	-	-



Рисун 4  
План општинског центра



-  граница општинског centra
-  граница opštinskog centra
-  граница opštinskog centra
-  граница opštinskog centra

Машица 1:2000

Општина Општина Општина Општина  
С. Општина Општина Општина Општина  
Машица 1:2000 Општина Општина Општина Општина



## ОПИСАНИЕ МЕСТОПОЛОЖЕНИЯ ГРАНИЦ

Общественно-деловая зона - ОД

---

(наименование объекта, местоположение границ которого описано  
(далее - объект)

## Раздел 1

Сведения об объекте		
№ п/п	Характеристики объекта	Описание характеристик
1	2	3
1	Местоположение объекта	Воронежская область, Богучарский муниципальный район, Луговское сельское поселение, село Луговое
2	Площадь объекта $\pm$ величина погрешности определения площади ( $P \pm \Delta P$ )	46290 $\pm$ 753 м <sup>2</sup>
3	Иные характеристики объекта	-

Сведения о местоположении границ объекта					
1. Система координат: МСК - 36, зона 2					
2. Сведения о характерных точках границ объекта					
Обозначение характерных точек границ	Координаты, м		Метод определения координат характерной точки	Средняя квадратическая погрешность положения характерной точки (Mt), м	Описание обозначения точки на местности (при наличии)
	X	Y			
1	2	3	4	5	6
1	318861.05	2167258.29	Картометрический	1.00	-
2	318896.69	2167346.41	Картометрический	1.00	-
3	318853.20	2167359.70	Картометрический	1.00	-
4	318834.07	2167375.12	Картометрический	1.00	-
5	318822.44	2167355.78	Картометрический	1.00	-
6	318802.23	2167326.73	Картометрический	1.00	-
7	318805.58	2167321.78	Картометрический	1.00	-
8	318792.71	2167302.43	Картометрический	1.00	-
1	318861.05	2167258.29	Картометрический	1.00	-
9	318776.18	2167313.65	Картометрический	1.00	-
10	318798.35	2167346.96	Картометрический	1.00	-
11	318812.50	2167370.58	Картометрический	1.00	-
12	318803.91	2167378.39	Картометрический	1.00	-
13	318767.92	2167401.03	Картометрический	1.00	-
14	318708.76	2167437.70	Картометрический	1.00	-
15	318723.54	2167465.28	Картометрический	1.00	-
16	318648.58	2167528.94	Картометрический	1.00	-
17	318596.48	2167491.43	Картометрический	1.00	-
18	318688.10	2167407.25	Картометрический	1.00	-
19	318679.00	2167393.85	Картометрический	1.00	-
20	318665.79	2167371.38	Картометрический	1.00	-
21	318703.37	2167347.17	Картометрический	1.00	-
22	318710.73	2167356.08	Картометрический	1.00	-
23	318716.66	2167353.65	Картометрический	1.00	-
24	318728.79	2167346.47	Картометрический	1.00	-
25	318753.42	2167331.88	Картометрический	1.00	-
26	318768.63	2167322.76	Картометрический	1.00	-
9	318776.18	2167313.65	Картометрический	1.00	-
27	319130.31	2167578.97	Картометрический	1.00	-
28	319131.27	2167606.08	Картометрический	1.00	-
29	319133.15	2167619.43	Картометрический	1.00	-
30	319133.55	2167619.38	Картометрический	1.00	-
31	319135.27	2167632.78	Картометрический	1.00	-
32	319132.85	2167633.08	Картометрический	1.00	-

1	2	3	4	5	6
33	319133.25	2167636.72	Картометрический	1.00	-
34	319123.88	2167637.83	Картометрический	1.00	-
35	319123.45	2167634.24	Картометрический	1.00	-
36	319120.97	2167634.55	Картометрический	1.00	-
37	319119.41	2167621.22	Картометрический	1.00	-
38	319119.81	2167621.17	Картометрический	1.00	-
39	319118.10	2167607.62	Картометрический	1.00	-
40	319117.94	2167576.29	Картометрический	1.00	-
27	319130.31	2167578.97	Картометрический	1.00	-
41	319059.43	2167616.63	Картометрический	1.00	-
42	319091.69	2167646.89	Картометрический	1.00	-
43	319131.49	2167684.47	Картометрический	1.00	-
44	319129.30	2167688.61	Картометрический	1.00	-
45	319151.99	2167709.42	Картометрический	1.00	-
46	319155.80	2167707.40	Картометрический	1.00	-
47	319161.47	2167713.21	Картометрический	1.00	-
48	319157.59	2167716.55	Картометрический	1.00	-
49	319147.11	2167726.58	Картометрический	1.00	-
50	319143.43	2167730.83	Картометрический	1.00	-
51	319129.39	2167747.28	Картометрический	1.00	-
52	319111.41	2167763.77	Картометрический	1.00	-
53	319075.06	2167685.82	Картометрический	1.00	-
54	319052.68	2167665.31	Аналитический	0.10	-
55	319032.37	2167647.29	Аналитический	0.10	-
56	319050.98	2167624.91	Аналитический	0.10	-
41	319059.43	2167616.63	Картометрический	1.00	-
57	319175.47	2167727.43	Картометрический	1.00	-
58	319187.02	2167739.13	Картометрический	1.00	-
59	319193.06	2167748.13	Картометрический	1.00	-
60	319187.40	2167752.81	Картометрический	1.00	-
61	319170.90	2167766.66	Картометрический	1.00	-
62	319160.95	2167775.39	Картометрический	1.00	-
63	319157.96	2167778.51	Картометрический	1.00	-
64	319157.34	2167782.55	Картометрический	1.00	-
65	319143.04	2167805.90	Картометрический	1.00	-
66	319122.22	2167778.40	Картометрический	1.00	-
67	319144.56	2167760.18	Картометрический	1.00	-
68	319141.46	2167756.47	Картометрический	1.00	-
69	319154.68	2167745.11	Картометрический	1.00	-
70	319169.94	2167731.96	Картометрический	1.00	-
57	319175.47	2167727.43	Картометрический	1.00	-
71	319222.91	2167697.33	Картометрический	1.00	-
72	319211.69	2167719.43	Картометрический	1.00	-
73	319200.79	2167729.42	Картометрический	1.00	-
74	319193.42	2167720.90	Картометрический	1.00	-

1	2	3	4	5	6
75	319197.66	2167680.93	Картометрический	1.00	-
76	319219.14	2167690.59	Картометрический	1.00	-
71	319222.91	2167697.33	Картометрический	1.00	-
77	319277.75	2167757.54	Картометрический	1.00	-
78	319281.15	2167793.34	Картометрический	1.00	-
79	319241.89	2167803.34	Картометрический	1.00	-
80	319233.77	2167805.23	Картометрический	1.00	-
81	319227.77	2167791.03	Картометрический	1.00	-
82	319213.94	2167754.71	Картометрический	1.00	-
83	319220.27	2167752.77	Картометрический	1.00	-
84	319264.13	2167754.76	Картометрический	1.00	-
77	319277.75	2167757.54	Картометрический	1.00	-
85	319275.03	2167931.70	Картометрический	1.00	-
86	319316.18	2168032.06	Картометрический	1.00	-
87	319304.60	2168034.58	Картометрический	1.00	-
88	319265.97	2168042.76	Картометрический	1.00	-
89	319211.81	2168043.26	Картометрический	1.00	-
90	319180.81	2168043.63	Картометрический	1.00	-
91	319165.21	2167990.10	Картометрический	1.00	-
92	319192.84	2167986.41	Картометрический	1.00	-
93	319214.62	2167968.06	Картометрический	1.00	-
94	319213.09	2167965.51	Картометрический	1.00	-
95	319233.69	2167954.00	Картометрический	1.00	-
96	319268.27	2167935.03	Картометрический	1.00	-
85	319275.03	2167931.70	Картометрический	1.00	-

## 3. Сведения о характерных точках части (частей) границы объекта

Обозначение характерных точек части границы	Координаты, м		Метод определения координат характерной точки	Средняя квадратическая погрешность положения характерной точки (Mt), м	Описание обозначения точки на местности (при наличии)
	X	Y			
1	2	3	4	5	6
Часть №					
-	-	-	-	-	-



Раздел 4  
План границ объекта

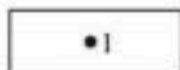


Масштаб 1:5000

Используемые условные знаки и обозначения :



границы территориальной зоны



характерная точка границ территориальной зоны

Руководитель БУВО «Нормативно-проектный центр»

Подпись *Ю.В. Шалыгина* Ю.В. Шалыгина Дата « 19 » мая 2021 г.

Место для оттиска печати (при наличии) лица, составившего описание местоположения границ объекта



## ОПИСАНИЕ МЕСТОПОЛОЖЕНИЯ ГРАНИЦ

Зона улиц, дорог, инженерной и транспортной инфраструктуры - ИТГ

---

(наименование объекта, местоположение границ которого описано  
(далее - объект)

## Раздел 1

Сведения об объекте		
№ п/п	Характеристики объекта	Описание характеристик
1	2	3
1	Местоположение объекта	Воронежская область, Богучарский муниципальный район, Луговское сельское поселение, село Луговое
2	Площадь объекта $\pm$ величина погрешности определения площади ( $P \pm \Delta P$ )	35513 $\pm$ 660 м <sup>2</sup>
3	Иные характеристики объекта	-

Сведения о местоположении границ объекта					
1. Система координат: МСК - 36, зона 2					
2. Сведения о характерных точках границ объекта					
Обозначение характерных точек границ	Координаты, м		Метод определения координат характерной точки	Средняя квадратическая погрешность положения характерной точки (Mt), м	Описание обозначения точки на местности (при наличии)
	X	Y			
1	2	3	4	5	6
1	318371.92	2166873.96	Картометрический	1.00	-
2	318430.14	2166920.32	Картометрический	1.00	-
3	318533.22	2166944.55	Картометрический	1.00	-
4	318532.34	2166950.71	Картометрический	1.00	-
5	318447.70	2166932.49	Картометрический	1.00	-
6	318701.04	2167187.77	Картометрический	1.00	-
7	318782.00	2167301.07	Картометрический	1.00	-
8	318792.71	2167302.43	Картометрический	1.00	-
9	318805.58	2167321.78	Картометрический	1.00	-
10	318802.23	2167326.73	Картометрический	1.00	-
11	318822.44	2167355.78	Картометрический	1.00	-
12	318834.40	2167375.73	Картометрический	1.00	-
13	318840.32	2167385.59	Картометрический	1.00	-
14	318856.73	2167407.57	Картометрический	1.00	-
15	318882.40	2167435.19	Картометрический	1.00	-
16	318903.49	2167461.10	Картометрический	1.00	-
17	318928.40	2167491.17	Картометрический	1.00	-
18	318948.64	2167512.82	Картометрический	1.00	-
19	318967.30	2167528.53	Картометрический	1.00	-
20	318979.21	2167538.94	Картометрический	1.00	-
21	318984.05	2167542.88	Картометрический	1.00	-
22	318992.72	2167548.14	Картометрический	1.00	-
23	319000.69	2167552.81	Картометрический	1.00	-
24	319015.78	2167555.86	Картометрический	1.00	-
25	319023.57	2167557.06	Картометрический	1.00	-
26	319033.80	2167557.20	Картометрический	1.00	-
27	319033.47	2167564.54	Картометрический	1.00	-
28	319028.79	2167564.17	Картометрический	1.00	-
29	319025.68	2167567.79	Картометрический	1.00	-
30	319073.77	2167611.62	Картометрический	1.00	-
31	319104.41	2167638.93	Картометрический	1.00	-
32	319144.78	2167673.85	Картометрический	1.00	-
33	319176.74	2167701.77	Картометрический	1.00	-
34	319200.79	2167729.42	Картометрический	1.00	-
35	319207.46	2167741.39	Картометрический	1.00	-
36	319213.94	2167754.71	Картометрический	1.00	-

1	2	3	4	5	6
37	319227.77	2167791.03	Картометрический	1.00	-
38	319217.12	2167799.52	Картометрический	1.00	-
39	319209.02	2167784.66	Картометрический	1.00	-
40	319196.48	2167805.98	Картометрический	1.00	-
41	319175.46	2167828.21	Картометрический	1.00	-
42	319143.09	2167866.92	Картометрический	1.00	-
43	319107.22	2167909.80	Картометрический	1.00	-
44	319104.30	2167914.58	Картометрический	1.00	-
45	319103.58	2167919.89	Картометрический	1.00	-
46	319087.58	2167930.88	Картометрический	1.00	-
47	319079.58	2167935.99	Картометрический	1.00	-
48	319047.82	2167958.77	Картометрический	1.00	-
49	319032.93	2167968.57	Картометрический	1.00	-
50	319029.11	2167975.76	Картометрический	1.00	-
51	319004.66	2167993.75	Картометрический	1.00	-
52	318972.71	2168020.46	Картометрический	1.00	-
53	318948.75	2168036.60	Картометрический	1.00	-
54	318921.94	2168055.99	Картометрический	1.00	-
55	318892.20	2168071.50	Картометрический	1.00	-
56	318855.77	2168091.57	Картометрический	1.00	-
57	318834.23	2168102.61	Картометрический	1.00	-
58	318785.99	2168126.55	Картометрический	1.00	-
59	318762.46	2168133.74	Картометрический	1.00	-
60	318757.78	2168136.80	Картометрический	1.00	-
61	318748.13	2168156.21	Картометрический	1.00	-
62	318730.83	2168153.70	Картометрический	1.00	-
63	318733.06	2168147.84	Картометрический	1.00	-
64	318732.97	2168145.52	Картометрический	1.00	-
65	318730.55	2168145.05	Картометрический	1.00	-
66	318720.92	2168146.19	Картометрический	1.00	-
67	318689.35	2168151.82	Картометрический	1.00	-
68	318635.16	2168158.31	Картометрический	1.00	-
69	318551.92	2168168.29	Картометрический	1.00	-
70	318520.95	2168174.19	Картометрический	1.00	-
71	318499.70	2168181.32	Картометрический	1.00	-
72	318502.28	2168189.87	Картометрический	1.00	-
73	318458.88	2168205.31	Картометрический	1.00	-
74	318457.03	2168201.95	Картометрический	1.00	-
75	318454.07	2168199.56	Картометрический	1.00	-
76	318397.31	2168206.96	Картометрический	1.00	-
77	318313.51	2168214.63	Картометрический	1.00	-
78	318308.44	2168197.69	Картометрический	1.00	-
79	318393.93	2168189.75	Картометрический	1.00	-
80	318448.32	2168181.92	Картометрический	1.00	-
81	318454.33	2168176.88	Картометрический	1.00	-
82	318455.47	2168173.47	Картометрический	1.00	-
83	318453.65	2168161.45	Картометрический	1.00	-
84	318466.80	2168158.65	Картометрический	1.00	-

1	2	3	4	5	6
85	318468.77	2168166.95	Картометрический	1.00	-
86	318472.05	2168168.75	Картометрический	1.00	-
87	318494.15	2168162.94	Картометрический	1.00	-
88	318527.67	2168156.09	Картометрический	1.00	-
89	318552.38	2168152.35	Картометрический	1.00	-
90	318625.32	2168144.10	Картометрический	1.00	-
91	318689.15	2168136.88	Картометрический	1.00	-
92	318723.94	2168128.74	Картометрический	1.00	-
93	318759.73	2168117.59	Картометрический	1.00	-
94	318781.47	2168109.26	Картометрический	1.00	-
95	318826.33	2168087.35	Картометрический	1.00	-
96	318861.92	2168070.72	Картометрический	1.00	-
97	318908.64	2168044.57	Картометрический	1.00	-
98	318932.25	2168031.39	Картометрический	1.00	-
99	318957.53	2168015.18	Аналитический	0.10	-
100	318966.73	2168008.66	Аналитический	0.10	-
101	318982.87	2167996.80	Аналитический	0.10	-
102	319003.67	2167980.17	Картометрический	1.00	-
103	319021.00	2167966.12	Картометрический	1.00	-
104	319031.81	2167957.14	Картометрический	1.00	-
105	319045.72	2167947.94	Картометрический	1.00	-
106	319055.86	2167940.70	Картометрический	1.00	-
107	319059.05	2167937.50	Картометрический	1.00	-
108	319067.75	2167930.73	Картометрический	1.00	-
109	319075.35	2167925.39	Картометрический	1.00	-
110	319098.40	2167899.03	Картометрический	1.00	-
111	319133.41	2167853.28	Картометрический	1.00	-
112	319143.88	2167840.74	Картометрический	1.00	-
113	319160.07	2167823.57	Картометрический	1.00	-
114	319185.69	2167792.61	Картометрический	1.00	-
115	319191.90	2167783.21	Картометрический	1.00	-
116	319202.23	2167770.38	Картометрический	1.00	-
117	319198.22	2167755.74	Картометрический	1.00	-
118	319187.02	2167739.13	Картометрический	1.00	-
119	319155.80	2167707.40	Картометрический	1.00	-
120	319151.99	2167709.42	Картометрический	1.00	-
121	319129.30	2167688.61	Картометрический	1.00	-
122	319131.49	2167684.47	Картометрический	1.00	-
123	319091.69	2167646.89	Картометрический	1.00	-
124	319051.83	2167609.50	Картометрический	1.00	-
125	319019.65	2167579.95	Картометрический	1.00	-
126	318995.55	2167565.79	Картометрический	1.00	-
127	318971.37	2167548.16	Картометрический	1.00	-
128	318952.03	2167533.11	Картометрический	1.00	-
129	318932.99	2167515.45	Картометрический	1.00	-
130	318920.89	2167506.25	Картометрический	1.00	-
131	318907.95	2167490.92	Картометрический	1.00	-
132	318893.14	2167471.96	Картометрический	1.00	-

1	2	3	4	5	6
133	318886.75	2167464.73	Картометрический	1.00	-
134	318874.81	2167449.67	Картометрический	1.00	-
135	318844.44	2167415.07	Картометрический	1.00	-
136	318824.17	2167388.42	Картометрический	1.00	-
137	318812.50	2167370.58	Картометрический	1.00	-
138	318798.35	2167346.96	Картометрический	1.00	-
139	318776.18	2167313.65	Картометрический	1.00	-
140	318758.37	2167285.97	Картометрический	1.00	-
141	318732.61	2167248.78	Картометрический	1.00	-
142	318702.59	2167213.53	Картометрический	1.00	-
143	318669.47	2167174.60	Картометрический	1.00	-
144	318594.13	2167102.16	Картометрический	1.00	-
145	318511.04	2167013.07	Картометрический	1.00	-
146	318428.53	2166931.14	Картометрический	1.00	-
147	318356.77	2166873.32	Картометрический	1.00	-
1	318371.92	2166873.96	Картометрический	1.00	-

## 3. Сведения о характерных точках части (частей) границы объекта

Обозначение характерных точек части границы	Координаты, м		Метод определения координат характерной точки	Средняя квадратическая погрешность положения характерной точки (Mt), м	Описание обозначения точки на местности (при наличии)
	X	Y			
1	2	3	4	5	6
Часть №					
-	-	-	-	-	-



Раздел 4  
План границ объекта



Используемые условные знаки и обозначения:

- — границы территориальной зоны
- 1 характеристическая точка границ территориальной зоны

Масштаб 1:5000

Руководитель БУВО «Информационно-проектный центр»

Подпись: *Ю.В. Шалягина* Дата « 19 » мая 2021 г.

Место для отбора проб (в ф. № 1) (штамп, составленного описания местоположения границ объекта)



## ОПИСАНИЕ МЕСТОПОЛОЖЕНИЯ ГРАНИЦ

Зона сельскохозяйственного использования в границах населенных пунктов - СХ1

(наименование объекта, местоположение границ которого описано  
(далее - объект)

## Раздел 1

Сведения об объекте		
№ п/п	Характеристики объекта	Описание характеристик
1	2	3
1	Местоположение объекта	Воронежская область, Богучарский муниципальный район, Луговское сельское поселение, село Луговое
2	Площадь объекта $\pm$ величина погрешности определения площади ( $P \pm \Delta P$ )	675300 $\pm$ 2876 м <sup>2</sup>
3	Иные характеристики объекта	-

Сведения о местоположении границ объекта					
1. Система координат: МСК - 36, зона 2					
2. Сведения о характерных точках границ объекта					
Обозначение характерных точек границ	Координаты, м		Метод определения координат характерной точки	Средняя квадратическая погрешность положения характерной точки (Mt), м	Описание обозначения точки на местности (при наличии)
	X	Y			
1	2	3	4	5	6
1	318223.04	2166746.44	Картометрический	1.00	-
2	318264.41	2166788.23	Картометрический	1.00	-
3	318371.92	2166873.96	Картометрический	1.00	-
4	318356.77	2166873.32	Картометрический	1.00	-
5	318134.32	2166863.54	Картометрический	1.00	-
6	318015.01	2166871.29	Картометрический	1.00	-
7	317993.71	2166808.54	Картометрический	1.00	-
8	317919.34	2166743.84	Картометрический	1.00	-
9	318180.81	2166817.06	Картометрический	1.00	-
1	318223.04	2166746.44	Картометрический	1.00	-
10	318074.67	2166951.47	Картометрический	1.00	-
11	318096.75	2166978.59	Картометрический	1.00	-
12	318134.32	2166994.08	Картометрический	1.00	-
13	318384.17	2167213.72	Картометрический	1.00	-
14	318426.79	2167271.44	Картометрический	1.00	-
15	318396.18	2167298.17	Картометрический	1.00	-
16	318462.04	2167394.62	Картометрический	1.00	-
17	318596.48	2167491.43	Картометрический	1.00	-
18	318648.58	2167528.94	Картометрический	1.00	-
19	318796.33	2167656.48	Картометрический	1.00	-
20	318973.36	2167728.92	Картометрический	1.00	-
21	318954.38	2167819.56	Картометрический	1.00	-
22	318824.61	2167914.86	Картометрический	1.00	-
23	318661.53	2167981.09	Картометрический	1.00	-
24	318601.49	2167887.74	Картометрический	1.00	-
25	318632.86	2167861.40	Картометрический	1.00	-
26	318504.65	2167689.02	Картометрический	1.00	-
27	318530.21	2167658.81	Картометрический	1.00	-
28	318371.78	2167533.30	Картометрический	1.00	-
29	318291.21	2167491.85	Картометрический	1.00	-
30	318232.13	2167380.29	Картометрический	1.00	-
31	318261.96	2167369.25	Картометрический	1.00	-
32	318246.66	2167335.35	Картометрический	1.00	-
33	318296.63	2167309.79	Картометрический	1.00	-
34	318281.52	2167282.48	Картометрический	1.00	-

1	2	3	4	5	6
35	318201.72	2167167.62	Картометрический	1.00	-
36	317978.99	2167247.42	Картометрический	1.00	-
37	317800.43	2167261.59	Картометрический	1.00	-
38	317783.83	2167181.11	Картометрический	1.00	-
39	317768.33	2167114.03	Картометрический	1.00	-
40	317893.77	2167061.10	Картометрический	1.00	-
10	318074.67	2166951.47	Картометрический	1.00	-
41	319549.25	2167527.25	Картометрический	1.00	-
42	319550.26	2167538.80	Картометрический	1.00	-
43	319555.67	2167557.94	Картометрический	1.00	-
44	319556.03	2167575.73	Картометрический	1.00	-
45	319551.40	2167588.36	Картометрический	1.00	-
46	319530.93	2167598.85	Картометрический	1.00	-
47	319517.70	2167633.57	Картометрический	1.00	-
48	319517.04	2167676.13	Картометрический	1.00	-
49	319513.21	2167759.93	Картометрический	1.00	-
50	319517.98	2167779.69	Картометрический	1.00	-
51	319526.01	2167794.43	Картометрический	1.00	-
52	319537.98	2167799.70	Картометрический	1.00	-
53	319564.60	2167802.02	Картометрический	1.00	-
54	319618.36	2167772.38	Картометрический	1.00	-
55	319629.87	2167766.86	Картометрический	1.00	-
56	319645.42	2167767.10	Картометрический	1.00	-
57	319660.84	2167774.96	Картометрический	1.00	-
58	319671.32	2167795.45	Картометрический	1.00	-
59	319683.90	2167802.65	Картометрический	1.00	-
60	319716.83	2167806.97	Картометрический	1.00	-
61	319738.68	2167830.19	Картометрический	1.00	-
62	319763.24	2167883.95	Картометрический	1.00	-
63	319786.95	2167910.37	Картометрический	1.00	-
64	319805.83	2167920.19	Картометрический	1.00	-
65	319812.01	2167931.10	Картометрический	1.00	-
66	319798.14	2167966.45	Картометрический	1.00	-
67	319810.41	2167993.96	Картометрический	1.00	-
68	319834.52	2168117.58	Картометрический	1.00	-
69	319853.31	2168257.00	Картометрический	1.00	-
70	319864.34	2168342.98	Картометрический	1.00	-
71	319857.53	2168376.01	Картометрический	1.00	-
72	319846.26	2168384.58	Картометрический	1.00	-
73	319830.44	2168381.79	Картометрический	1.00	-
74	319801.88	2168404.36	Картометрический	1.00	-
75	319782.37	2168448.13	Картометрический	1.00	-
76	319704.32	2168322.75	Картометрический	1.00	-
77	319757.39	2168278.21	Картометрический	1.00	-
78	319687.28	2168207.70	Картометрический	1.00	-
79	319651.64	2168234.43	Картометрический	1.00	-
80	319582.30	2168116.25	Картометрический	1.00	-

1	2	3	4	5	6
81	319379.71	2167796.71	Картометрический	1.00	-
82	319425.42	2167618.91	Картометрический	1.00	-
41	319549.25	2167527.25	Картометрический	1.00	-
83	318928.15	2168224.27	Картометрический	1.00	-
84	318955.73	2168299.90	Картометрический	1.00	-
85	319163.56	2168384.34	Картометрический	1.00	-
86	319665.97	2168815.87	Картометрический	1.00	-
87	319650.43	2168820.43	Картометрический	1.00	-
88	319620.29	2168840.29	Картометрический	1.00	-
89	319588.18	2168865.19	Картометрический	1.00	-
90	319574.83	2168866.24	Картометрический	1.00	-
91	319571.28	2168849.68	Картометрический	1.00	-
92	319509.55	2168771.92	Картометрический	1.00	-
93	319458.85	2168733.55	Картометрический	1.00	-
94	319396.98	2168693.68	Картометрический	1.00	-
95	319389.84	2168688.74	Картометрический	1.00	-
96	319364.11	2168666.00	Картометрический	1.00	-
97	319340.01	2168628.79	Картометрический	1.00	-
98	319303.91	2168572.11	Картометрический	1.00	-
99	319265.95	2168539.63	Картометрический	1.00	-
100	319209.75	2168501.71	Картометрический	1.00	-
101	319164.31	2168483.11	Картометрический	1.00	-
102	319068.22	2168494.60	Картометрический	1.00	-
103	319032.71	2168499.64	Картометрический	1.00	-
104	319006.48	2168482.00	Картометрический	1.00	-
105	318996.83	2168457.04	Картометрический	1.00	-
106	318997.35	2168429.73	Картометрический	1.00	-
107	318993.21	2168415.75	Картометрический	1.00	-
108	318978.21	2168405.23	Картометрический	1.00	-
109	318948.62	2168431.36	Картометрический	1.00	-
110	318909.85	2168475.40	Картометрический	1.00	-
111	318907.91	2168477.60	Картометрический	1.00	-
112	318882.90	2168495.55	Картометрический	1.00	-
113	318866.94	2168489.66	Картометрический	1.00	-
114	318866.57	2168489.54	Картометрический	1.00	-
115	318829.29	2168454.52	Картометрический	1.00	-
116	318807.45	2168438.86	Картометрический	1.00	-
117	318806.96	2168438.96	Картометрический	1.00	-
118	318771.90	2168445.81	Картометрический	1.00	-
119	318741.83	2168464.30	Картометрический	1.00	-
120	318720.88	2168502.02	Картометрический	1.00	-
121	318720.76	2168502.92	Картометрический	1.00	-
122	318717.23	2168528.00	Картометрический	1.00	-
123	318722.25	2168560.14	Картометрический	1.00	-
124	318722.30	2168560.50	Картометрический	1.00	-
125	318729.53	2168579.68	Картометрический	1.00	-
126	318697.77	2168553.68	Картометрический	1.00	-

1	2	3	4	5	6
127	318672.74	2168528.62	Картометрический	1.00	-
128	318666.74	2168522.60	Картометрический	1.00	-
129	318648.05	2168507.64	Картометрический	1.00	-
130	318587.88	2168495.26	Картометрический	1.00	-
131	318554.43	2168512.35	Картометрический	1.00	-
132	318544.66	2168514.96	Картометрический	1.00	-
133	318514.95	2168522.92	Картометрический	1.00	-
134	318478.59	2168539.38	Картометрический	1.00	-
135	318459.41	2168550.46	Картометрический	1.00	-
136	318446.46	2168566.09	Картометрический	1.00	-
137	318442.53	2168576.43	Картометрический	1.00	-
138	318437.81	2168588.80	Картометрический	1.00	-
139	318410.44	2168631.49	Картометрический	1.00	-
140	318385.71	2168668.50	Картометрический	1.00	-
141	318377.95	2168677.89	Картометрический	1.00	-
142	318362.89	2168685.10	Картометрический	1.00	-
143	318357.52	2168687.67	Картометрический	1.00	-
144	318330.55	2168707.08	Картометрический	1.00	-
145	318359.03	2168530.14	Картометрический	1.00	-
146	318369.48	2168409.26	Картометрический	1.00	-
147	318371.25	2168357.64	Картометрический	1.00	-
148	318446.35	2168362.32	Картометрический	1.00	-
149	318443.64	2168490.18	Картометрический	1.00	-
150	318552.44	2168498.81	Картометрический	1.00	-
151	318602.82	2168391.58	Картометрический	1.00	-
152	318650.41	2168310.70	Картометрический	1.00	-
153	318665.44	2168281.36	Картометрический	1.00	-
154	318840.92	2168239.05	Картометрический	1.00	-
83	318928.15	2168224.27	Картометрический	1.00	-

## 3. Сведения о характерных точках части (частей) границы объекта

Обозначение характерных точек части границы	Координаты, м		Метод определения координат характерной точки	Средняя квадратическая погрешность положения характерной точки (Mt), м	Описание обозначения точки на местности (при наличии)
	X	Y			
1	2	3	4	5	6
Часть №					
-	-	-	-	-	-





## ОПИСАНИЕ МЕСТОПОЛОЖЕНИЯ ГРАНИЦ

Зона сельскохозяйственного производства - СХ2

---

 (наименование объекта, местоположение границ которого описано  
 (далее - объект)

## Раздел 1

Сведения об объекте		
№ п/п	Характеристики объекта	Описание характеристик
1	2	3
1	Местоположение объекта	Воронежская область, Богучарский муниципальный район, Луговское сельское поселение, село Луговое
2	Площадь объекта $\pm$ величина погрешности определения площади ( $P \pm \text{Дельта } P$ )	354751 $\pm$ 10423 м <sup>2</sup>
3	Иные характеристики объекта	-

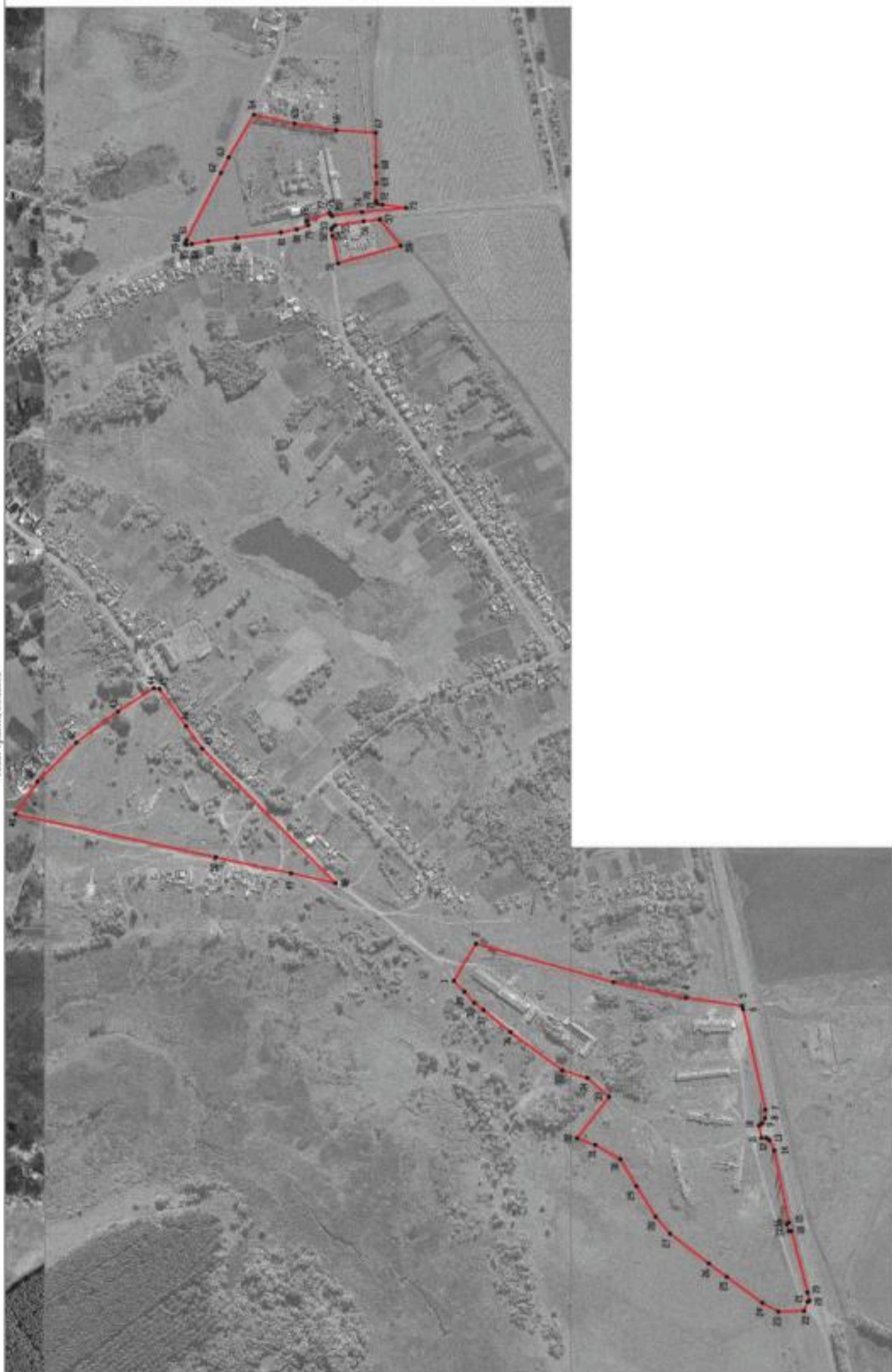
Сведения о местоположении границ объекта					
1. Система координат: МСК - 36, зона 2					
2. Сведения о характерных точках границ объекта					
Обозначение характерных точек границ	Координаты, м		Метод определения координат характерной точки	Средняя квадратическая погрешность положения характерной точки (Mt), м	Описание обозначения точки на местности (при наличии)
	X	Y			
1	2	3	4	5	6
1	318223.04	2166746.44	Картометрический	1.00	-
2	318180.81	2166817.06	Картометрический	1.00	-
3	317919.34	2166743.84	Картометрический	1.00	-
4	317781.82	2166714.41	Картометрический	1.00	-
5	317674.76	2166699.20	Картометрический	1.00	-
6	317673.26	2166692.48	Картометрический	1.00	-
7	317631.26	2166502.15	Картометрический	1.00	-
8	317631.91	2166485.55	Картометрический	1.00	-
9	317636.95	2166475.77	Картометрический	1.00	-
10	317643.09	2166471.50	Картометрический	1.00	-
11	317638.71	2166448.14	Картометрический	1.00	-
12	317629.16	2166448.10	Картометрический	1.00	-
13	317623.45	2166443.98	Картометрический	1.00	-
14	317613.90	2166424.34	Картометрический	1.00	-
15	317586.68	2166287.73	Картометрический	1.00	-
16	317590.40	2166284.75	Картометрический	1.00	-
17	317586.47	2166271.33	Картометрический	1.00	-
18	317581.49	2166271.71	Картометрический	1.00	-
19	317550.78	2166154.76	Картометрический	1.00	-
20	317547.26	2166138.61	Картометрический	1.00	-
21	317550.72	2166137.32	Картометрический	1.00	-
22	317557.41	2166119.90	Картометрический	1.00	-
23	317606.07	2166118.27	Картометрический	1.00	-
24	317636.75	2166134.73	Картометрический	1.00	-
25	317704.22	2166184.48	Картометрический	1.00	-
26	317738.42	2166209.71	Картометрический	1.00	-
27	317811.97	2166266.37	Картометрический	1.00	-
28	317839.19	2166298.65	Картометрический	1.00	-
29	317876.04	2166356.52	Картометрический	1.00	-
30	317906.69	2166407.92	Картометрический	1.00	-
31	317954.24	2166434.86	Картометрический	1.00	-
32	317988.75	2166447.53	Картометрический	1.00	-
33	317927.89	2166526.50	Картометрический	1.00	-
34	317968.95	2166562.52	Картометрический	1.00	-
35	318016.99	2166576.85	Картометрический	1.00	-
36	318115.25	2166649.47	Картометрический	1.00	-

1	2	3	4	5	6
37	318166.32	2166691.09	Картометрический	1.00	-
38	318183.77	2166704.76	Картометрический	1.00	-
39	318202.97	2166726.09	Картометрический	1.00	-
1	318223.04	2166746.44	Картометрический	1.00	-
40	319055.87	2167063.42	Картометрический	5.00	-
41	319013.65	2167125.40	Картометрический	5.00	-
42	318940.05	2167199.00	Картометрический	1.00	-
43	318861.05	2167258.29	Картометрический	1.00	-
44	318792.71	2167302.43	Картометрический	1.00	-
45	318782.00	2167301.07	Картометрический	1.00	-
46	318731.55	2167230.42	Картометрический	1.00	-
47	318701.04	2167187.77	Картометрический	1.00	-
48	318447.70	2166932.49	Картометрический	1.00	-
49	318532.34	2166950.71	Картометрический	1.00	-
50	318674.81	2166981.38	Картометрический	1.00	-
40	319055.87	2167063.42	Картометрический	1.00	-
51	318442.67	2168109.51	Картометрический	1.00	-
52	318453.65	2168161.45	Картометрический	1.00	-
53	318455.47	2168173.47	Картометрический	1.00	-
54	318454.33	2168176.88	Картометрический	1.00	-
55	318448.32	2168181.92	Картометрический	1.00	-
56	318393.93	2168189.75	Картометрический	1.00	-
57	318363.34	2168192.56	Картометрический	1.00	-
58	318323.75	2168142.63	Картометрический	1.00	-
51	318442.67	2168109.51	Картометрический	1.00	-
59	318732.97	2168145.52	Картометрический	1.00	-
60	318733.06	2168147.84	Картометрический	1.00	-
61	318730.83	2168153.70	Картометрический	1.00	-
62	318665.44	2168281.36	Картометрический	1.00	-
63	318650.41	2168310.70	Картометрический	1.00	-
64	318602.82	2168391.58	Картометрический	1.00	-
65	318525.40	2168374.74	Картометрический	1.00	-
66	318446.35	2168362.32	Картометрический	1.00	-
67	318371.25	2168357.64	Картометрический	1.00	-
68	318371.01	2168293.89	Картометрический	1.00	-
69	318369.77	2168261.21	Картометрический	1.00	-
70	318370.93	2168228.64	Картометрический	1.00	-
71	318368.40	2168222.78	Картометрический	1.00	-
72	318358.64	2168220.75	Картометрический	1.00	-
73	318313.51	2168214.63	Картометрический	1.00	-
74	318397.31	2168206.96	Картометрический	1.00	-
75	318454.07	2168199.56	Картометрический	1.00	-
76	318457.03	2168201.95	Картометрический	1.00	-
77	318458.88	2168205.31	Картометрический	1.00	-
78	318502.28	2168189.87	Картометрический	1.00	-

1	2	3	4	5	6
79	318499.70	2168181.32	Картометрический	1.00	-
80	318520.95	2168174.19	Картометрический	1.00	-
81	318551.92	2168168.29	Картометрический	1.00	-
82	318635.16	2168158.31	Картометрический	1.00	-
83	318689.35	2168151.82	Картометрический	1.00	-
84	318720.92	2168146.19	Картометрический	1.00	-
85	318730.55	2168145.05	Картометрический	1.00	-
59	318732.97	2168145.52	Картометрический	1.00	-
3. Сведения о характерных точках части (частей) границы объекта					
Обозначение характерных точек части границы	Координаты, м		Метод определения координат характерной точки	Средняя квадратическая погрешность положения характерной точки (Mt), м	Описание обозначения точки на местности (при наличии)
	X	Y			
1	2	3	4	5	6
Часть №					
-	-	-	-	-	-



Рисунок 4  
План границ общины



- Использованы условные знаки в обозначениях:
- границы территориальной зоны
  - 1 характеристика точки границ территориальной зоны

Масштаб 1:5000

Муниципальное бюджетное учреждение «Центр геоинформационных технологий»  
 Подпись:  Ю.В. Шанин Дата: 19.05.2021 г.  
 Место: Акт об утверждении границ территории общины

## ОПИСАНИЕ МЕСТОПОЛОЖЕНИЯ ГРАНИЦ

Зона рекреационного назначения - объектов отдыха - Р1

---

 (наименование объекта, местоположение границ которого описано  
 (далее - объект)

## Раздел 1

Сведения об объекте		
№ п/п	Характеристики объекта	Описание характеристик
1	2	3
1	Местоположение объекта	Воронежская область, Богучарский муниципальный район, Луговское сельское поселение, село Луговое
2	Площадь объекта ± величина погрешности определения площади ( $P \pm \Delta P$ )	8979+/-332 м <sup>2</sup>
3	Иные характеристики объекта	-

Сведения о местоположении границ объекта					
1. Система координат: МСК - 36, зона 2					
2. Сведения о характерных точках границ объекта					
Обозначение характерных точек границ	Координаты, м		Метод определения координат характерной точки	Средняя квадратическая погрешность положения характерной точки (Mt), м	Описание обозначения точки на местности (при наличии)
	X	Y			
1	2	3	4	5	6
1	319185.54	2167601.69	Картометрический	1.00	-
2	319180.13	2167686.25	Картометрический	1.00	-
3	319176.74	2167701.77	Картометрический	1.00	-
4	319144.78	2167673.85	Картометрический	1.00	-
5	319104.41	2167638.93	Картометрический	1.00	-
6	319073.77	2167611.62	Картометрический	1.00	-
7	319025.68	2167567.79	Картометрический	1.00	-
8	319028.79	2167564.17	Картометрический	1.00	-
9	319033.47	2167564.54	Картометрический	1.00	-
10	319078.71	2167569.00	Картометрический	1.00	-
11	319117.94	2167576.29	Картометрический	1.00	-
12	319118.10	2167607.62	Картометрический	1.00	-
13	319119.81	2167621.17	Картометрический	1.00	-
14	319119.41	2167621.22	Картометрический	1.00	-
15	319120.97	2167634.55	Картометрический	1.00	-
16	319123.45	2167634.24	Картометрический	1.00	-
17	319123.88	2167637.83	Картометрический	1.00	-
18	319133.25	2167636.72	Картометрический	1.00	-
19	319132.85	2167633.08	Картометрический	1.00	-
20	319135.27	2167632.78	Картометрический	1.00	-
21	319133.55	2167619.38	Картометрический	1.00	-
22	319133.15	2167619.43	Картометрический	1.00	-
23	319131.27	2167606.08	Картометрический	1.00	-
24	319130.31	2167578.97	Картометрический	1.00	-
25	319165.13	2167587.74	Картометрический	1.00	-
26	319175.20	2167591.80	Картометрический	1.00	-
1	319185.54	2167601.69	Картометрический	1.00	-

3. Сведения о характерных точках части (частей) границы объекта					
Обозначение характерных точек части границы	Координаты, м		Метод определения координат характерной точки	Средняя квадратическая погрешность положения характерной точки (Mt), м	Описание обозначения точки на местности (при наличии)
	X	Y			
1	2	3	4	5	6
Часть №					
-	-	-	-	-	-



## Раздел 4

## План границ объекта




Масштаб 1:1000

Используемые условные знаки и обозначения :



границы территориальной зоны



характерная точка границ территориальной зоны

Руководитель БУВО «Нормативно-проектный центр»

Подпись Ю.В.Шалыгина Дата « 19 » мая 2021 г.

Место для оттиска печати (при наличии) лица, составившего описание местоположения границ объекта



## ОПИСАНИЕ МЕСТОПОЛОЖЕНИЯ ГРАНИЦ

Зона ритуальных объектов - СН1

(наименование объекта, местоположение границ которого описано  
(далее - объект)

## Раздел 1

Сведения об объекте		
№ п/п	Характеристики объекта	Описание характеристик
1	2	3
1	Местоположение объекта	Воронежская область, Богучарский муниципальный район, Луговское сельское поселение, село Луговое
2	Площадь объекта ± величина погрешности определения площади ( $P \pm \Delta P$ )	16278+/-447 м <sup>2</sup>
3	Иные характеристики объекта	-

## Раздел 2

Сведения о местоположении границ объекта					
1. Система координат: МСК - 36, зона 2					
2. Сведения о характерных точках границ объекта					
Обозначение характерных точек границ	Координаты, м		Метод определения координат характерной точки	Средняя квадратическая погрешность положения характерной точки (Mt), м	Описание обозначения точки на местности (при наличии)
	X	Y			
1	2	3	4	5	6
1	318602.82	2168391.58	Картометрический	1.00	-
2	318552.44	2168498.81	Картометрический	1.00	-
3	318443.64	2168490.18	Картометрический	1.00	-
4	318446.35	2168362.32	Картометрический	1.00	-
5	318525.40	2168374.74	Картометрический	1.00	-
1	318602.82	2168391.58	Картометрический	1.00	-
3. Сведения о характерных точках части (частей) границы объекта					
Обозначение характерных точек части границы	Координаты, м		Метод определения координат характерной точки	Средняя квадратическая погрешность положения характерной точки (Mt), м	Описание обозначения точки на местности (при наличии)
	X	Y			
1	2	3	4	5	6
Часть №					
-	-	-	-	-	-



## Раздел 4

## План границ объекта



Масштаб 1:2000

Используемые условные знаки и обозначения :



границы территориальной зоны



характерная точка границ территориальной зоны

Руководитель БУВО «Нормативно-проектный центр»

Подпись Ю.В. Шалыгина Ю.В. Шалыгина Дата « 19 » мая 2021 г.

Место для оттиска печати (при наличии) лица, составившего описание местоположения границ объекта

Приложение № 2  
к правилам землепользования и застройки  
Луговского сельского поселения  
Богучарского муниципального района  
Воронежской области

СВЕДЕНИЯ О ГРАНИЦАХ ТЕРРИТОРИАЛЬНЫХ ЗОН,  
СОДЕРЖАЩИЕ ГРАФИЧЕСКОЕ ОПИСАНИЕ МЕСТОПОЛОЖЕНИЯ  
ГРАНИЦ ТЕРРИТОРИАЛЬНЫХ ЗОН, ПЕРЕЧЕНЬ КООРДИНАТ  
ХАРАКТЕРНЫХ ТОЧЕК ГРАНИЦ ТЕРРИТОРИАЛЬНЫХ ЗОН  
СЕЛА ДАНЦЕВКА

## ОПИСАНИЕ МЕСТОПОЛОЖЕНИЯ ГРАНИЦ

Зона застройки индивидуальными жилыми домами - Ж1

---

 (наименование объекта, местоположение границ которого описано  
 (далее - объект)

## Раздел 1

Сведения об объекте		
№ п/п	Характеристики объекта	Описание характеристик
1	2	3
1	Местоположение объекта	Воронежская область, Богучарский муниципальный район, Луговское сельское поселение, село Данцевка
2	Площадь объекта $\pm$ величина погрешности определения площади ( $P \pm \Delta P$ )	1515282 $\pm$ 4308м <sup>2</sup>
3	Иные характеристики объекта	-

Сведения о местоположении границ объекта					
1. Система координат: МСК - 36, зона 2					
2. Сведения о характерных точках границ объекта					
Обозначение характерных точек границ	Координаты, м		Метод определения координат характерной точки	Средняя квадратическая погрешность положения характерной точки (Mt), м	Описание обозначения точки на местности (при наличии)
	X	Y			
1	2	3	4	5	6
1	318665.89	2161067.43	Картометрический	1.00	-
2	318694.15	2161111.45	Картометрический	1.00	-
3	318714.85	2161145.91	Картометрический	1.00	-
4	318748.86	2161186.17	Картометрический	1.00	-
5	318786.48	2161222.76	Картометрический	1.00	-
6	318843.15	2161319.28	Картометрический	1.00	-
7	318897.77	2161412.18	Картометрический	1.00	-
8	318904.83	2161429.39	Картометрический	1.00	-
9	318834.91	2161452.57	Картометрический	1.00	-
10	318781.07	2161455.09	Картометрический	1.00	-
11	318789.78	2161525.40	Картометрический	1.00	-
12	318782.04	2161537.40	Картометрический	1.00	-
13	318723.35	2161564.13	Картометрический	1.00	-
14	318724.91	2161573.39	Картометрический	1.00	-
15	318727.76	2161581.96	Картометрический	1.00	-
16	318735.46	2161640.35	Картометрический	1.00	-
17	318730.90	2161651.10	Картометрический	1.00	-
18	318647.62	2161622.04	Картометрический	1.00	-
19	318664.66	2161738.25	Картометрический	1.00	-
20	318676.29	2161888.55	Картометрический	1.00	-
21	318595.33	2161909.08	Картометрический	1.00	-
22	318626.40	2161996.48	Картометрический	1.00	-
23	318612.28	2161990.30	Картометрический	1.00	-
24	318545.89	2161980.10	Картометрический	1.00	-
25	318565.24	2162093.59	Картометрический	1.00	-
26	318578.88	2162123.23	Картометрический	1.00	-
27	318667.76	2162313.88	Картометрический	1.00	-
28	318673.96	2162415.37	Картометрический	1.00	-
29	318694.10	2162473.86	Картометрический	1.00	-
30	318735.55	2162535.84	Картометрический	1.00	-
31	318762.28	2162527.32	Картометрический	1.00	-
32	318847.60	2162769.69	Картометрический	1.00	-
33	318853.04	2162805.12	Картометрический	1.00	-
34	318851.27	2162835.01	Картометрический	1.00	-
35	318838.04	2162867.25	Картометрический	1.00	-
36	318818.77	2162886.79	Картометрический	1.00	-

1	2	3	4	5	6
37	318810.36	2162889.70	Картометрический	1.00	-
38	318784.92	2162892.45	Картометрический	1.00	-
39	318747.99	2162898.82	Картометрический	1.00	-
40	318703.85	2162912.42	Картометрический	1.00	-
41	318709.62	2162934.13	Картометрический	1.00	-
42	318721.38	2162933.38	Картометрический	1.00	-
43	318742.33	2162933.74	Картометрический	1.00	-
44	318769.45	2162938.25	Картометрический	1.00	-
45	318800.20	2162947.14	Картометрический	1.00	-
46	318839.44	2162954.18	Картометрический	1.00	-
47	318864.78	2162957.79	Картометрический	1.00	-
48	318879.72	2162975.24	Картометрический	1.00	-
49	318892.10	2162994.55	Картометрический	1.00	-
50	318925.01	2163076.60	Картометрический	1.00	-
51	318950.42	2163162.29	Картометрический	1.00	-
52	318970.72	2163228.90	Картометрический	1.00	-
53	319004.29	2163302.75	Картометрический	1.00	-
54	319049.20	2163395.77	Картометрический	1.00	-
55	319088.61	2163487.80	Картометрический	1.00	-
56	319137.43	2163605.78	Картометрический	1.00	-
57	319174.69	2163731.83	Картометрический	1.00	-
58	319198.55	2163823.91	Картометрический	1.00	-
59	319208.96	2163885.21	Картометрический	1.00	-
60	319206.69	2163956.41	Картометрический	1.00	-
61	319170.53	2164019.52	Картометрический	1.00	-
62	319137.20	2164038.05	Картометрический	1.00	-
63	319038.23	2164072.01	Картометрический	1.00	-
64	318976.33	2164090.69	Картометрический	1.00	-
65	318963.80	2164113.12	Аналитический	0.10	-
66	318908.33	2164129.55	Аналитический	0.10	-
67	318826.17	2164153.89	Аналитический	0.10	-
68	318825.17	2164113.25	Картометрический	1.00	-
69	318816.58	2164057.72	Картометрический	1.00	-
70	318813.63	2164006.10	Картометрический	1.00	-
71	318806.81	2163958.24	Картометрический	1.00	-
72	318801.54	2163931.41	Картометрический	1.00	-
73	318794.72	2163883.54	Картометрический	1.00	-
74	318786.35	2163814.64	Картометрический	1.00	-
75	318777.78	2163757.20	Картометрический	1.00	-
76	318767.28	2163701.63	Картометрический	1.00	-
77	318762.08	2163670.99	Картометрический	1.00	-
78	318754.98	2163640.31	Картометрический	1.00	-
79	318754.74	2163623.36	Картометрический	1.00	-
80	318761.58	2163586.94	Картометрический	1.00	-
81	318783.13	2163551.02	Картометрический	1.00	-
82	318795.13	2163516.85	Картометрический	1.00	-
83	318797.61	2163482.51	Картометрический	1.00	-
84	318788.82	2163438.43	Картометрический	1.00	-

1	2	3	4	5	6
85	318774.29	2163396.17	Картометрический	1.00	-
86	318767.87	2163381.10	Картометрический	1.00	-
87	318763.71	2163364.47	Картометрический	1.00	-
88	318756.46	2163323.28	Картометрический	1.00	-
89	318743.96	2163273.41	Картометрический	1.00	-
90	318731.08	2163246.45	Картометрический	1.00	-
91	318714.16	2163232.80	Картометрический	1.00	-
92	318668.81	2163211.01	Картометрический	1.00	-
93	318636.60	2163200.91	Картометрический	1.00	-
94	318608.33	2163183.24	Картометрический	1.00	-
95	318582.02	2163161.78	Картометрический	1.00	-
96	318563.33	2163140.45	Картометрический	1.00	-
97	318544.42	2163132.49	Картометрический	1.00	-
98	318519.66	2163132.07	Картометрический	1.00	-
99	318437.85	2163126.85	Картометрический	1.00	-
100	318403.64	2163122.45	Картометрический	1.00	-
101	318392.41	2163110.79	Картометрический	1.00	-
102	318385.11	2163091.57	Картометрический	1.00	-
103	318385.62	2163061.02	Картометрический	1.00	-
104	318393.62	2163038.24	Картометрический	1.00	-
105	318434.85	2162964.46	Картометрический	1.00	-
106	318460.65	2162901.87	Картометрический	1.00	-
107	318470.72	2162869.57	Картометрический	1.00	-
108	318475.38	2162818.08	Картометрический	1.00	-
109	318470.47	2162770.25	Картометрический	1.00	-
110	318452.26	2162720.28	Картометрический	1.00	-
111	318430.01	2162683.61	Картометрический	1.00	-
112	318426.52	2162664.46	Картометрический	1.00	-
113	318438.30	2162643.65	Картометрический	1.00	-
114	318478.79	2162613.78	Картометрический	1.00	-
115	318496.47	2162581.61	Картометрический	1.00	-
116	318502.92	2162537.80	Картометрический	1.00	-
117	318495.97	2162497.57	Картометрический	1.00	-
118	318477.66	2162453.33	Картометрический	1.00	-
119	318449.48	2162429.93	Картометрический	1.00	-
120	318419.40	2162406.49	Картометрический	1.00	-
121	318400.58	2162392.80	Картометрический	1.00	-
122	318389.41	2162377.33	Картометрический	1.00	-
123	318361.30	2162350.11	Картометрический	1.00	-
124	318338.86	2162324.90	Картометрический	1.00	-
125	318322.33	2162288.33	Картометрический	1.00	-
126	318305.70	2162257.49	Картометрический	1.00	-
127	318326.74	2162252.12	Картометрический	1.00	-
128	318329.00	2162231.15	Картометрический	1.00	-
129	318313.92	2162221.34	Картометрический	1.00	-
130	318287.20	2162224.70	Картометрический	1.00	-
131	318272.70	2162180.53	Картометрический	1.00	-
132	318288.26	2162161.69	Картометрический	1.00	-

1	2	3	4	5	6
133	318288.70	2162134.96	Картометрический	1.00	-
134	318277.75	2162106.13	Картометрический	1.00	-
135	318257.00	2162094.31	Картометрический	1.00	-
136	318226.47	2162097.61	Картометрический	1.00	-
137	318215.56	2162066.87	Картометрический	1.00	-
138	318206.55	2162036.15	Картометрический	1.00	-
139	318216.35	2162019.13	Картометрический	1.00	-
140	318241.36	2162004.28	Картометрический	1.00	-
141	318252.98	2161993.02	Картометрический	1.00	-
142	318255.20	2161973.96	Картометрический	1.00	-
143	318247.77	2161962.37	Картометрический	1.00	-
144	318236.54	2161950.72	Картометрический	1.00	-
145	318184.14	2161964.63	Аналитический	0.10	-
146	318170.00	2161940.57	Аналитический	0.10	-
147	318133.81	2161943.23	Картометрический	1.00	-
148	318124.36	2161939.25	Картометрический	1.00	-
149	318111.28	2161923.75	Картометрический	1.00	-
150	318103.92	2161908.34	Картометрический	1.00	-
151	318087.90	2161841.22	Картометрический	1.00	-
152	318075.38	2161716.23	Картометрический	1.00	-
153	318073.37	2161686.63	Картометрический	1.00	-
154	318082.51	2161688.17	Картометрический	1.00	-
155	318097.90	2161684.70	Картометрический	1.00	-
156	318115.70	2161681.90	Картометрический	1.00	-
157	318131.09	2161680.44	Картометрический	1.00	-
158	318185.32	2161675.13	Картометрический	1.00	-
159	318193.24	2161746.00	Картометрический	1.00	-
160	318279.90	2161736.78	Картометрический	1.00	-
161	318290.66	2161755.69	Картометрический	1.00	-
162	318305.58	2161820.57	Картометрический	1.00	-
163	318365.50	2161806.91	Картометрический	1.00	-
164	318408.32	2161805.07	Картометрический	1.00	-
165	318411.59	2161820.71	Аналитический	0.10	-
166	318467.19	2161808.58	Аналитический	0.10	-
167	318485.89	2161804.30	Картометрический	1.00	-
168	318483.99	2161797.03	Картометрический	1.00	-
169	318465.63	2161714.00	Картометрический	1.00	-
170	318444.52	2161643.17	Картометрический	1.00	-
171	318441.90	2161621.87	Картометрический	1.00	-
172	318429.85	2161625.58	Картометрический	1.00	-
173	318409.52	2161628.45	Картометрический	1.00	-
174	318379.62	2161632.29	Картометрический	1.00	-
175	318342.47	2161639.55	Картометрический	1.00	-
176	318342.24	2161639.05	Картометрический	1.00	-
177	318320.16	2161642.91	Картометрический	1.00	-
178	318316.75	2161643.17	Картометрический	1.00	-
179	318317.29	2161638.75	Картометрический	1.00	-
180	318329.26	2161567.22	Картометрический	1.00	-

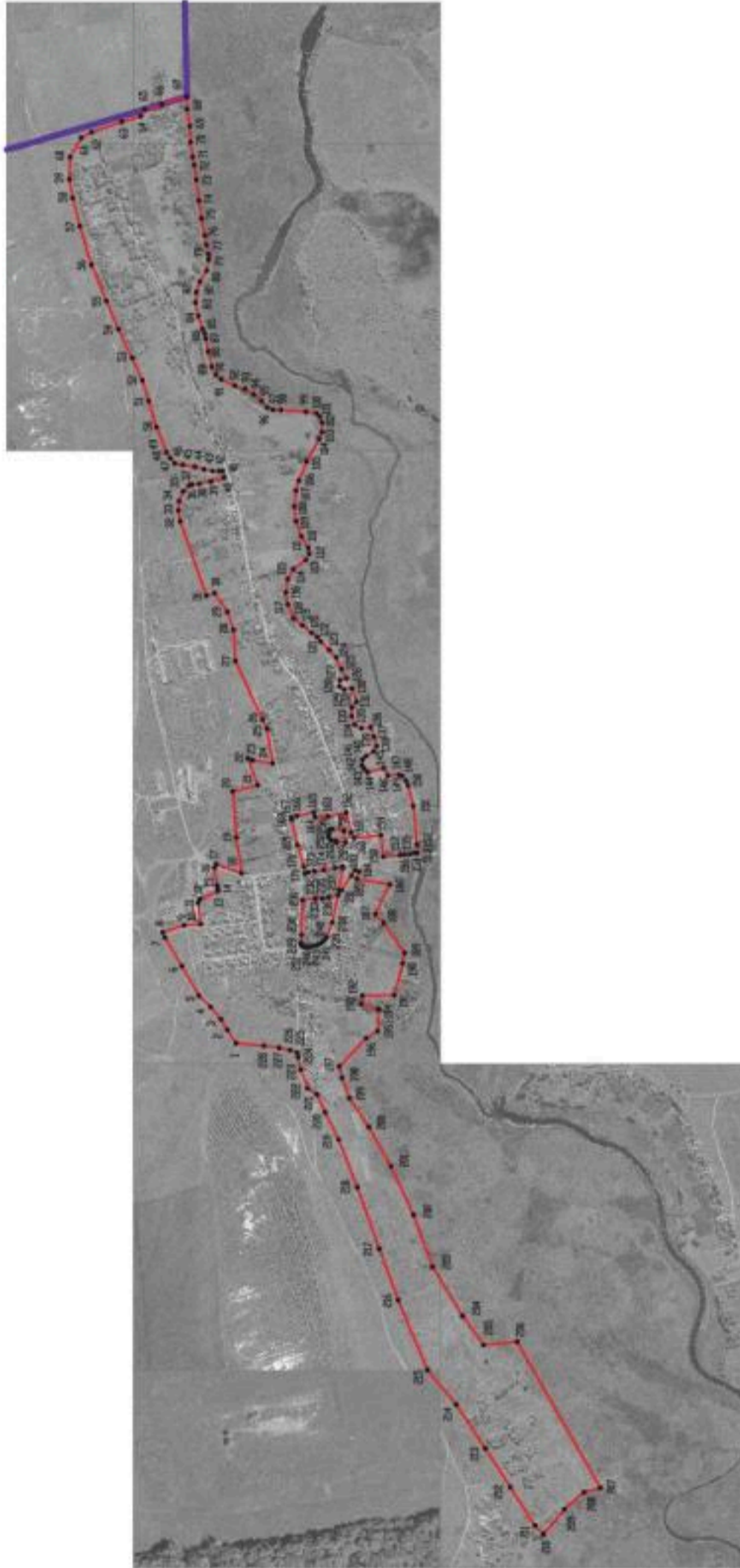
1	2	3	4	5	6
181	318321.09	2161565.84	Картометрический	1.00	-
182	318289.24	2161614.38	Картометрический	1.00	-
183	318278.02	2161633.00	Картометрический	1.00	-
184	318264.22	2161627.35	Картометрический	1.00	-
185	318271.49	2161602.68	Картометрический	1.00	-
186	318163.24	2161585.97	Картометрический	1.00	-
187	318211.83	2161488.02	Картометрический	1.00	-
188	318184.72	2161460.12	Картометрический	1.00	-
189	318115.77	2161362.12	Картометрический	1.00	-
190	318122.74	2161328.42	Картометрический	1.00	-
191	318149.85	2161224.22	Картометрический	1.00	-
192	318252.89	2161223.44	Картометрический	1.00	-
193	318257.93	2161195.17	Картометрический	1.00	-
194	318200.31	2161178.90	Картометрический	1.00	-
195	318203.89	2161106.65	Картометрический	1.00	-
196	318241.27	2161084.77	Картометрический	1.00	-
197	318328.62	2160991.60	Картометрический	1.00	-
198	318319.95	2160954.49	Картометрический	1.00	-
199	318296.12	2160888.87	Картометрический	1.00	-
200	318232.52	2160794.31	Картометрический	1.00	-
201	318160.80	2160666.45	Картометрический	1.00	-
202	318087.02	2160508.41	Картометрический	1.00	-
203	318024.65	2160338.00	Картометрический	1.00	-
204	317926.85	2160178.00	Картометрический	1.00	-
205	317858.34	2160083.49	Картометрический	1.00	-
206	317748.89	2160094.48	Картометрический	1.00	-
207	317477.08	2159617.50	Картометрический	1.00	-
208	317530.48	2159603.74	Картометрический	1.00	-
209	317594.96	2159548.16	Картометрический	1.00	-
210	317661.79	2159466.80	Картометрический	1.00	-
211	317691.31	2159495.01	Картометрический	1.00	-
212	317771.02	2159619.81	Картометрический	1.00	-
213	317852.44	2159746.65	Картометрический	1.00	-
214	317947.16	2159888.61	Картометрический	1.00	-
215	318041.09	2160002.28	Картометрический	1.00	-
216	318136.46	2160229.64	Картометрический	1.00	-
217	318198.03	2160396.75	Картометрический	1.00	-
218	318270.58	2160598.57	Картометрический	1.00	-
219	318330.96	2160752.93	Картометрический	1.00	-
220	318374.63	2160842.37	Картометрический	1.00	-
221	318401.95	2160900.69	Картометрический	1.00	-
222	318432.92	2160920.65	Картометрический	1.00	-
223	318454.07	2160981.79	Картометрический	1.00	-
224	318463.30	2161022.51	Картометрический	1.00	-
225	318465.22	2161037.20	Картометрический	1.00	-
226	318488.86	2161045.24	Картометрический	1.00	-
227	318525.00	2161053.11	Картометрический	1.00	-
228	318574.49	2161059.17	Картометрический	1.00	-

1	2	3	4	5	6
1	318665.89	2161067.43	Картометрический	1.00	-
229	318453.47	2161395.27	Картометрический	1.00	-
230	318451.92	2161420.72	Картометрический	1.00	-
231	318449.42	2161534.62	Картометрический	1.00	-
232	318407.27	2161539.77	Картометрический	1.00	-
233	318406.82	2161537.02	Картометрический	1.00	-
234	318382.47	2161539.82	Картометрический	1.00	-
235	318382.57	2161541.47	Картометрический	1.00	-
236	318362.87	2161543.67	Картометрический	1.00	-
237	318332.17	2161550.37	Картометрический	1.00	-
238	318350.93	2161462.08	Картометрический	1.00	-
239	318369.37	2161414.17	Картометрический	1.00	-
240	318377.17	2161403.17	Картометрический	1.00	-
241	318388.77	2161393.57	Картометрический	1.00	-
242	318400.17	2161387.77	Картометрический	1.00	-
243	318410.37	2161384.57	Картометрический	1.00	-
244	318421.77	2161381.97	Картометрический	1.00	-
245	318429.87	2161380.67	Картометрический	1.00	-
246	318437.07	2161380.07	Картометрический	1.00	-
247	318443.47	2161381.07	Картометрический	1.00	-
248	318447.87	2161383.07	Картометрический	1.00	-
249	318450.27	2161384.67	Картометрический	1.00	-
250	318451.87	2161386.27	Картометрический	1.00	-
251	318453.27	2161389.47	Картометрический	1.00	-
229	318453.47	2161395.27	Картометрический	1.00	-
252	318357.35	2161730.91	Картометрический	1.00	-
253	318363.57	2161739.64	Картометрический	1.00	-
254	318362.71	2161747.54	Картометрический	1.00	-
255	318362.01	2161759.25	Картометрический	1.00	-
256	318361.10	2161765.00	Картометрический	1.00	-
257	318351.29	2161766.06	Картометрический	1.00	-
258	318313.67	2161760.10	Картометрический	1.00	-
259	318308.16	2161723.49	Картометрический	1.00	-
260	318339.02	2161722.88	Картометрический	1.00	-
261	318338.43	2161727.81	Картометрический	1.00	-
262	318344.25	2161728.77	Картометрический	1.00	-
252	318357.35	2161730.91	Картометрический	1.00	-

3. Сведения о характерных точках части (частей) границы объекта					
Обозначение характерных точек части границы	Координаты, м		Метод определения координат характерной точки	Средняя квадратическая погрешность положения характерной точки (Mt), м	Описание обозначения точки на местности (при наличии)
	X	Y			
1	2	3	4	5	6
Часть №					
-	-	-	-	-	-



Рисунок 4  
План границ объекта



Исключительные условия: шпалы в обочинах:

-  границы территориальной зоны
-  границы муниципального образования
-  характеристика точки границ территориальной зоны

Масштаб 1:10000

Муниципальное предприятие «Историко-градостроительный центр»  
 Г. Саранск, ул. Советская, 20. В. Шелесткин. Дата: 19. 08. 2021 г.  
 Места для размещения знаков на территории земельного участка: территория границ объекта

## ОПИСАНИЕ МЕСТОПОЛОЖЕНИЯ ГРАНИЦ

Общественно-деловая зона - ОД

---

(наименование объекта, местоположение границ которого описано  
(далее - объект)

## Раздел 1

Сведения об объекте		
№ п/п	Характеристики объекта	Описание характеристик
1	2	3
1	Местоположение объекта	Воронежская область, Богучарский муниципальный район, Луговское сельское поселение, село Данцевка
2	Площадь объекта $\pm$ величина погрешности определения площади ( $P \pm \Delta P$ )	45201 $\pm$ 744 м <sup>2</sup>
3	Иные характеристики объекта	-

Сведения о местоположении границ объекта					
1. Система координат: МСК - 36, зона 2					
2. Сведения о характерных точках границ объекта					
Обозначение характерных точек границ	Координаты, м		Метод определения координат характерной точки	Средняя квадратическая погрешность положения характерной точки (Mt), м	Описание обозначения точки на местности (при наличии)
	X	Y			
1	2	3	4	5	6
1	318453.27	2161389.47	Картометрический	1.00	-
2	318453.47	2161395.27	Картометрический	1.00	-
3	318451.92	2161420.72	Картометрический	1.00	-
4	318449.42	2161534.62	Картометрический	1.00	-
5	318407.27	2161539.77	Картометрический	1.00	-
6	318406.82	2161537.02	Картометрический	1.00	-
7	318382.47	2161539.82	Картометрический	1.00	-
8	318382.57	2161541.47	Картометрический	1.00	-
9	318362.87	2161543.67	Картометрический	1.00	-
10	318332.17	2161550.37	Картометрический	1.00	-
11	318350.93	2161462.08	Картометрический	1.00	-
12	318369.37	2161414.17	Картометрический	1.00	-
13	318377.17	2161403.17	Картометрический	1.00	-
14	318388.77	2161393.57	Картометрический	1.00	-
15	318400.17	2161387.77	Картометрический	1.00	-
16	318410.37	2161384.57	Картометрический	1.00	-
17	318421.77	2161381.97	Картометрический	1.00	-
18	318429.87	2161380.67	Картометрический	1.00	-
19	318437.07	2161380.07	Картометрический	1.00	-
20	318443.47	2161381.07	Картометрический	1.00	-
21	318447.87	2161383.07	Картометрический	1.00	-
22	318450.27	2161384.67	Картометрический	1.00	-
23	318451.87	2161386.27	Картометрический	1.00	-
1	318453.27	2161389.47	Картометрический	1.00	-
24	318444.52	2161643.17	Картометрический	1.00	-
25	318465.63	2161714.00	Картометрический	1.00	-
26	318453.95	2161715.70	Картометрический	1.00	-
27	318433.35	2161719.15	Картометрический	1.00	-
28	318429.59	2161719.37	Картометрический	1.00	-
29	318427.84	2161710.02	Картометрический	1.00	-
30	318426.74	2161703.58	Картометрический	1.00	-
31	318426.30	2161700.38	Картометрический	1.00	-
32	318370.93	2161707.10	Картометрический	1.00	-
33	318368.22	2161684.82	Картометрический	1.00	-
34	318363.94	2161649.51	Картометрический	1.00	-

1	2	3	4	5	6
35	318424.09	2161642.21	Картометрический	1.00	-
36	318438.92	2161641.88	Картометрический	1.00	-
24	318444.52	2161643.17	Картометрический	1.00	-
37	318450.57	2161737.86	Аналитический	0.10	-
38	318467.19	2161808.58	Аналитический	0.10	-
39	318411.59	2161820.71	Аналитический	0.10	-
40	318408.32	2161805.07	Картометрический	1.00	-
41	318396.88	2161750.42	Аналитический	0.10	-
37	318450.57	2161737.86	Аналитический	0.10	-
42	318271.49	2161602.68	Картометрический	1.00	-
43	318264.22	2161627.35	Картометрический	1.00	-
44	318256.70	2161640.21	Картометрический	1.00	-
45	318248.61	2161648.07	Картометрический	1.00	-
46	318216.50	2161650.89	Картометрический	1.00	-
47	318175.66	2161654.36	Картометрический	1.00	-
48	318128.23	2161658.38	Картометрический	1.00	-
49	318129.59	2161644.89	Картометрический	1.00	-
50	318137.20	2161607.46	Картометрический	1.00	-
51	318150.34	2161583.99	Картометрический	1.00	-
52	318163.24	2161585.97	Картометрический	1.00	-
42	318271.49	2161602.68	Картометрический	1.00	-
53	318335.80	2161683.17	Аналитический	0.10	-
54	318338.76	2161714.35	Картометрический	1.00	-
55	318338.88	2161715.67	Аналитический	0.10	-
56	318339.02	2161722.88	Картометрический	1.00	-
57	318308.16	2161723.49	Картометрический	1.00	-
58	318313.67	2161760.10	Картометрический	1.00	-
59	318351.29	2161766.06	Картометрический	1.00	-
60	318361.10	2161765.00	Картометрический	1.00	-
61	318358.41	2161776.72	Картометрический	1.00	-
62	318358.82	2161780.48	Картометрический	1.00	-
63	318359.30	2161785.53	Картометрический	1.00	-
64	318361.30	2161804.03	Картометрический	1.00	-
65	318365.50	2161806.91	Картометрический	1.00	-
66	318305.58	2161820.57	Картометрический	1.00	-
67	318290.66	2161755.69	Картометрический	1.00	-
68	318279.90	2161736.78	Картометрический	1.00	-
69	318193.24	2161746.00	Картометрический	1.00	-
70	318185.32	2161675.13	Картометрический	1.00	-
71	318191.99	2161674.45	Картометрический	1.00	-
72	318208.24	2161671.81	Картометрический	1.00	-
73	318247.99	2161667.39	Картометрический	1.00	-
74	318252.69	2161667.99	Картометрический	1.00	-
75	318254.91	2161674.29	Картометрический	1.00	-
76	318266.72	2161673.33	Картометрический	1.00	-

1	2	3	4	5	6
77	318277.08	2161677.54	Картометрический	1.00	-
78	318309.56	2161686.18	Картометрический	1.00	-
79	318309.69	2161685.65	Картометрический	1.00	-
80	318310.55	2161685.58	Картометрический	1.00	-
53	318335.80	2161683.17	Картометрический	1.00	-
3. Сведения о характерных точках части (частей) границы объекта					
Обозначение характерных точек части границы	Координаты, м		Метод определения координат характерной точки	Средняя квадратическая погрешность положения характерной точки (Mt), м	Описание обозначения точки на местности (при наличии)
	X	Y			
1	2	3	4	5	6
Часть №					
-	-	-	-	-	-



## Раздел 4

## План границ объекта




Масштаб 1:5000

Используемые условные знаки и обозначения :



границы территориальной зоны



характерная точка границ территориальной зоны

Руководитель БУВО «Нормативно-проектный центр»

Подпись Ю.В. Шалыгина Ю.В. Шалыгина Дата « 19 » мая 2021 г.

Место для оттиска печати (при наличии) лица, составившего описание местоположения границ объекта



## ОПИСАНИЕ МЕСТОПОЛОЖЕНИЯ ГРАНИЦ

Зона улиц, дорог, инженерной и транспортной инфраструктуры - ИТГ

---

 (наименование объекта, местоположение границ которого описано  
 (далее - объект)

## Раздел 1

Сведения об объекте		
№ п/п	Характеристики объекта	Описание характеристик
1	2	3
1	Местоположение объекта	Воронежская область, Богучарский муниципальный район, Луговское сельское поселение, село Данцевка
2	Площадь объекта ± величина погрешности определения площади ( $P \pm \Delta P$ )	7487+/-303 м <sup>2</sup>
3	Иные характеристики объекта	-


Сведения о местоположении границ объекта					
1. Система координат: МСК - 36, зона 2					
2. Сведения о характерных точках границ объекта					
Обозначение характерных точек границ	Координаты, м		Метод определения координат характерной точки	Средняя квадратическая погрешность положения характерной точки (Mt), м	Описание обозначения точки на местности (при наличии)
	X	Y			
1	2	3	4	5	6
1	318441.90	2161621.87	Картометрический	1.00	-
2	318444.52	2161643.17	Картометрический	1.00	-
3	318438.92	2161641.88	Картометрический	1.00	-
4	318424.09	2161642.21	Картометрический	1.00	-
5	318363.94	2161649.51	Картометрический	1.00	-
6	318342.70	2161654.13	Картометрический	1.00	-
7	318314.72	2161659.01	Картометрический	1.00	-
8	318275.11	2161664.15	Картометрический	1.00	-
9	318269.22	2161667.40	Картометрический	1.00	-
10	318266.72	2161673.33	Картометрический	1.00	-
11	318254.91	2161674.29	Картометрический	1.00	-
12	318252.69	2161667.99	Картометрический	1.00	-
13	318247.99	2161667.39	Картометрический	1.00	-
14	318208.24	2161671.81	Картометрический	1.00	-
15	318191.99	2161674.45	Картометрический	1.00	-
16	318131.09	2161680.44	Картометрический	1.00	-
17	318115.70	2161681.90	Картометрический	1.00	-
18	318097.90	2161684.70	Картометрический	1.00	-
19	318082.51	2161688.17	Картометрический	1.00	-
20	318073.37	2161686.63	Картометрический	1.00	-
21	318070.42	2161664.47	Картометрический	1.00	-
22	318078.45	2161662.68	Картометрический	1.00	-
23	318128.23	2161658.38	Картометрический	1.00	-
24	318175.66	2161654.36	Картометрический	1.00	-
25	318216.50	2161650.89	Картометрический	1.00	-
26	318248.61	2161648.07	Картометрический	1.00	-
27	318256.70	2161640.21	Картометрический	1.00	-
28	318264.22	2161627.35	Картометрический	1.00	-
29	318278.02	2161633.00	Картометрический	1.00	-
30	318273.90	2161639.87	Картометрический	1.00	-
31	318276.49	2161644.71	Картометрический	1.00	-
32	318309.23	2161643.83	Картометрический	1.00	-
33	318320.16	2161642.91	Картометрический	1.00	-
34	318342.24	2161639.05	Картометрический	1.00	-
35	318342.47	2161639.55	Картометрический	1.00	-
36	318379.62	2161632.29	Картометрический	1.00	-

1	2	3	4	5	6
37	318409.52	2161628.45	Картометрический	1.00	-
38	318429.85	2161625.58	Картометрический	1.00	-
1	318441.90	2161621.87	Картометрический	1.00	-
3. Сведения о характерных точках части (частей) границы объекта					
Обозначение характерных точек части границы	Координаты, м		Метод определения координат характерной точки	Средняя квадратическая погрешность положения характерной точки (Mt), м	Описание обозначения точки на местности (при наличии)
	X	Y			
1	2	3	4	5	6
Часть №					
-	-	-	-	-	-



## Раздел 4

## План границ объекта



Масштаб 1:2000

Используемые условные знаки и обозначения :



границы территориальной зоны



Руководитель БУВО «Нормативно-проектный центр»

Подпись Ю.В. Шалыгина Ю.В. Шалыгина Дата « 19 » мая 2021 г.

Место для оттиска печати (при наличии) лица, составившего описание местоположения границ объекта



## ОПИСАНИЕ МЕСТОПОЛОЖЕНИЯ ГРАНИЦ

Зона сельскохозяйственного производства - СХ2

---

 (наименование объекта, местоположение границ которого описано  
 (далее - объект)

## Раздел 1

Сведения об объекте		
№ п/п	Характеристики объекта	Описание характеристик
1	2	3
1	Местоположение объекта	Воронежская область, Богучарский муниципальный район, Луговское сельское поселение, село Данцевка
2	Площадь объекта $\pm$ величина погрешности определения площади ( $P \pm \text{Дельта } P$ )	368803 $\pm$ 2126 м <sup>2</sup>
3	Иные характеристики объекта	-

Сведения о местоположении границ объекта					
1. Система координат: МСК - 36, зона 2					
2. Сведения о характерных точках границ объекта					
Обозначение характерных точек границ	Координаты, м		Метод определения координат характерной точки	Средняя квадратическая погрешность положения характерной точки (Mt), м	Описание обозначения точки на местности (при наличии)
	X	Y			
1	2	3	4	5	6
1	318904.83	2161429.39	Картометрический	1.00	-
2	318954.61	2161550.76	Картометрический	1.00	-
3	318992.11	2161662.18	Картометрический	1.00	-
4	319001.10	2161732.36	Картометрический	1.00	-
5	319007.34	2161815.23	Картометрический	1.00	-
6	319005.55	2161882.80	Картометрический	1.00	-
7	319003.88	2161946.32	Картометрический	1.00	-
8	318993.60	2162105.31	Картометрический	1.00	-
9	318961.46	2162300.17	Картометрический	1.00	-
10	318976.00	2162475.53	Картометрический	1.00	-
11	318985.18	2162611.18	Картометрический	1.00	-
12	318951.62	2162642.55	Картометрический	1.00	-
13	318926.97	2162673.96	Картометрический	1.00	-
14	318882.75	2162736.87	Картометрический	1.00	-
15	318881.09	2162740.98	Картометрический	1.00	-
16	318863.05	2162757.22	Картометрический	1.00	-
17	318847.60	2162769.69	Картометрический	1.00	-
18	318762.28	2162527.32	Картометрический	1.00	-
19	318735.55	2162535.84	Картометрический	1.00	-
20	318694.10	2162473.86	Картометрический	1.00	-
21	318673.96	2162415.37	Картометрический	1.00	-
22	318667.76	2162313.88	Картометрический	1.00	-
23	318578.88	2162123.23	Картометрический	1.00	-
24	318656.52	2162110.92	Картометрический	1.00	-
25	318626.40	2161996.48	Картометрический	1.00	-
26	318595.33	2161909.08	Картометрический	1.00	-
27	318676.29	2161888.55	Картометрический	1.00	-
28	318664.66	2161738.25	Картометрический	1.00	-
29	318647.62	2161622.04	Картометрический	1.00	-
30	318730.90	2161651.10	Картометрический	1.00	-
31	318735.46	2161640.35	Картометрический	1.00	-
32	318727.76	2161581.96	Картометрический	1.00	-
33	318724.91	2161573.39	Картометрический	1.00	-
34	318723.35	2161564.13	Картометрический	1.00	-
35	318782.04	2161537.40	Картометрический	1.00	-
36	318789.78	2161525.40	Картометрический	1.00	-

1	2	3	4	5	6
37	318781.07	2161455.09	Картометрический	1.00	-
38	318834.91	2161452.57	Картометрический	1.00	-
1	318904.83	2161429.39	Картометрический	1.00	-
3. Сведения о характерных точках части (частей) границы объекта					
Обозначение характерных точек части границы	Координаты, м		Метод определения координат характерной точки	Средняя квадратическая погрешность положения характерной точки (Mt), м	Описание обозначения точки на местности (при наличии)
	X	Y			
1	2	3	4	5	6
Часть №					
-	-	-	-	-	-



## Раздел 4

## План границ объекта



Используемые условные знаки и обозначения :



границы территориальной зоны



характерная точка границ территориальной зоны

Масштаб 1:5000

Руководитель БУВО «Нормативно-проектный центр»

Подпись *Ю.В. Шалыгина* Дата « 19 » мая 2021 г.

Место для оттиска печати (при наличии) лица, составившего описание местоположения границ объекта



## ОПИСАНИЕ МЕСТОПОЛОЖЕНИЯ ГРАНИЦ

Зона рекреационного назначения - объектов отдыха - Р1

---

 (наименование объекта, местоположение границ которого описано  
 (далее - объект)

## Раздел 1

Сведения об объекте		
№ п/п	Характеристики объекта	Описание характеристик
1	2	3
1	Местоположение объекта	Воронежская область, Богучарский муниципальный район, Луговское сельское поселение, село Данцевка
2	Площадь объекта $\pm$ величина погрешности определения площади ( $P \pm \Delta P$ )	13365 $\pm$ 405 м <sup>2</sup>
3	Иные характеристики объекта	-

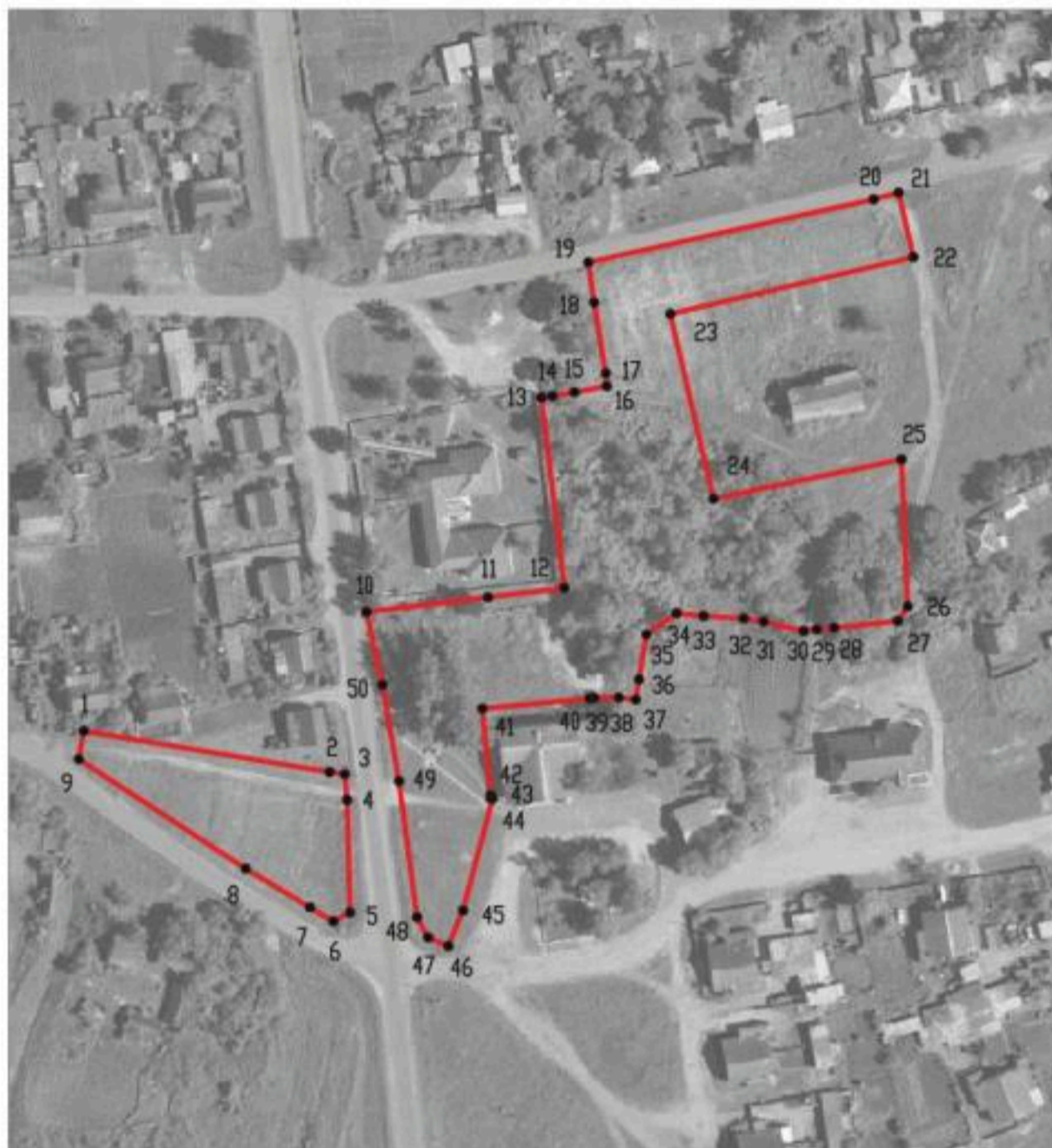
Сведения о местоположении границ объекта					
1. Система координат: МСК - 36, зона 2					
2. Сведения о характерных точках границ объекта					
Обозначение характерных точек границ	Координаты, м		Метод определения координат характерной точки	Средняя квадратическая погрешность положения характерной точки (Mt), м	Описание обозначения точки на местности (при наличии)
	X	Y			
1	2	3	4	5	6
1	318329.26	2161567.22	Картометрический	1.00	-
2	318317.29	2161638.75	Картометрический	1.00	-
3	318316.75	2161643.17	Картометрический	1.00	-
4	318309.23	2161643.83	Картометрический	1.00	-
5	318276.49	2161644.71	Картометрический	1.00	-
6	318273.90	2161639.87	Картометрический	1.00	-
7	318278.02	2161633.00	Картометрический	1.00	-
8	318289.24	2161614.38	Картометрический	1.00	-
9	318321.09	2161565.84	Картометрический	1.00	-
1	318329.26	2161567.22	Картометрический	1.00	-
10	318363.94	2161649.51	Аналитический	0.10	-
11	318368.22	2161684.82	Картометрический	1.00	-
12	318370.93	2161707.10	Аналитический	0.10	-
13	318426.30	2161700.38	Картометрический	1.00	-
14	318426.74	2161703.58	Картометрический	1.00	-
15	318427.84	2161710.02	Картометрический	1.00	-
16	318429.59	2161719.37	Картометрический	1.00	-
17	318433.35	2161719.15	Картометрический	1.00	-
18	318453.95	2161715.70	Картометрический	1.00	-
19	318465.63	2161714.00	Картометрический	1.00	-
20	318483.99	2161797.03	Картометрический	1.00	-
21	318485.89	2161804.30	Картометрический	1.00	-
22	318467.19	2161808.58	Аналитический	0.10	-
23	318450.57	2161737.86	Аналитический	0.10	-
24	318396.88	2161750.42	Аналитический	0.10	-
25	318408.32	2161805.07	Картометрический	1.00	-
26	318365.50	2161806.91	Картометрический	1.00	-
27	318361.30	2161804.03	Картометрический	1.00	-
28	318359.30	2161785.53	Картометрический	1.00	-
29	318358.82	2161780.48	Картометрический	1.00	-
30	318358.41	2161776.72	Картометрический	1.00	-
31	318361.10	2161765.00	Картометрический	1.00	-
32	318362.01	2161759.25	Картометрический	1.00	-
33	318362.71	2161747.54	Картометрический	1.00	-
34	318363.57	2161739.64	Картометрический	1.00	-

1	2	3	4	5	6
35	318357.35	2161730.91	Картометрический	1.00	-
36	318344.25	2161728.77	Картометрический	1.00	-
37	318338.43	2161727.81	Картометрический	1.00	-
38	318339.02	2161722.88	Картометрический	1.00	-
39	318338.88	2161715.67	Аналитический	0.10	-
40	318338.76	2161714.35	Картометрический	1.00	-
41	318335.80	2161683.17	Картометрический	1.00	-
42	318310.55	2161685.58	Аналитический	0.10	-
43	318309.69	2161685.65	Картометрический	1.00	-
44	318309.56	2161686.18	Картометрический	1.00	-
45	318277.08	2161677.54	Картометрический	1.00	-
46	318266.72	2161673.33	Картометрический	1.00	-
47	318269.22	2161667.40	Картометрический	1.00	-
48	318275.11	2161664.15	Картометрический	1.00	-
49	318314.72	2161659.01	Картометрический	1.00	-
50	318342.70	2161654.13	Картометрический	1.00	-
10	318363.94	2161649.51	Аналитический	0.10	-
3. Сведения о характерных точках части (частей) границы объекта					
Обозначение характерных точек части границы	Координаты, м		Метод определения координат характерной точки	Средняя квадратическая погрешность положения характерной точки (Mt), м	Описание обозначения точки на местности (при наличии)
	X	Y			
1	2	3	4	5	6
Часть №					
-	-	-	-	-	-



## Раздел 4

## План границ объекта




Масштаб 1:2000

Используемые условные знаки и обозначения :



границы территориальной зоны



характерная точка границ территориальной зоны

Руководитель БУВО «Нормативно-проектный центр»

Подпись Ю.В. Шалыгина Ю.В. Шалыгина Дата « 19 » мая 2021 г.

Место для оттиска печати (при наличии) лица, составившего описание местоположения границ объекта



## ОПИСАНИЕ МЕСТОПОЛОЖЕНИЯ ГРАНИЦ

Зона природных территорий и защитного озеленения - Р2

---

 (наименование объекта, местоположение границ которого описано  
 (далее - объект)

## Раздел 1

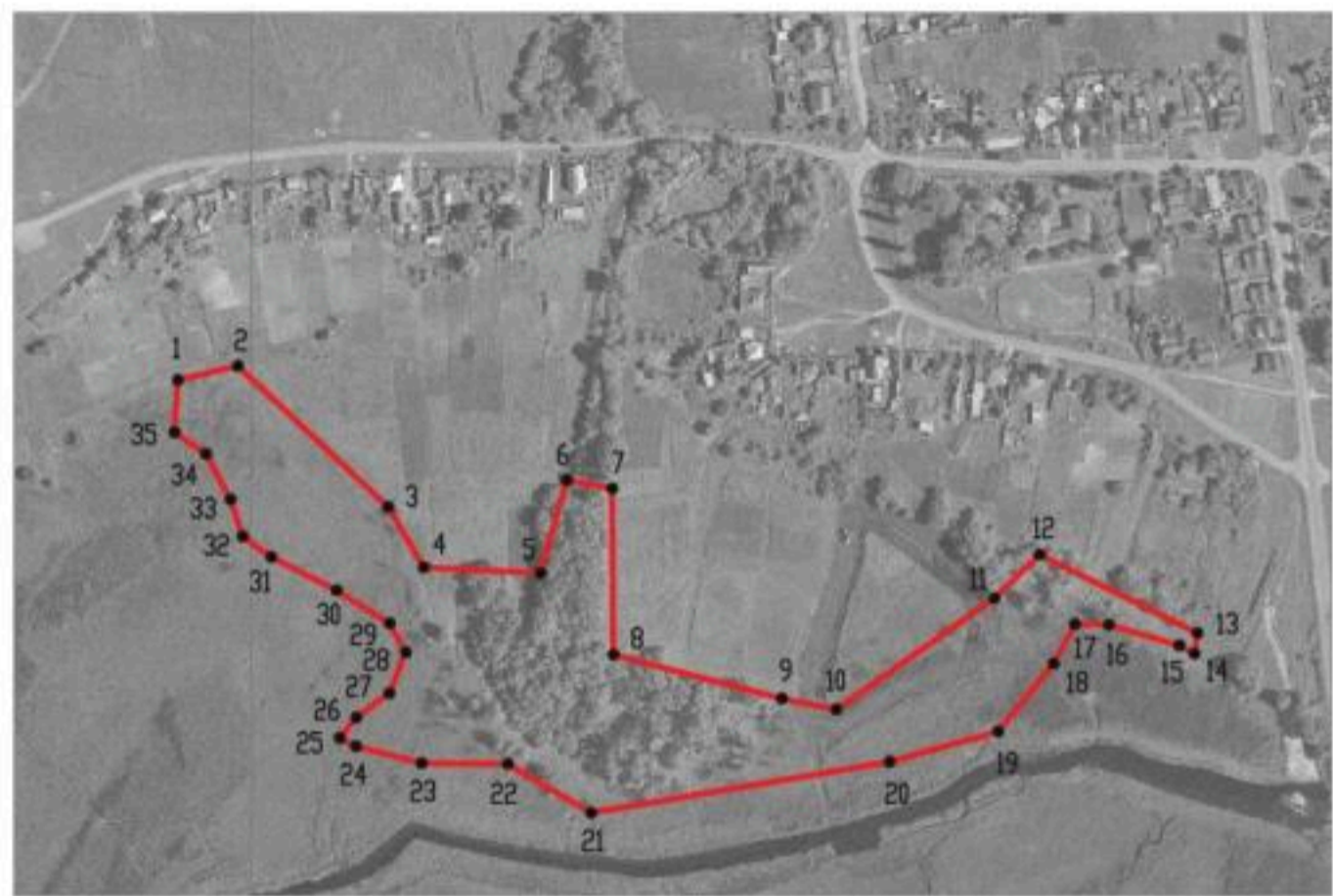
Сведения об объекте		
№ п/п	Характеристики объекта	Описание характеристик
1	2	3
1	Местоположение объекта	Воронежская область, Богучарский муниципальный район, Луговское сельское поселение, село Данцевка
2	Площадь объекта ± величина погрешности определения площади ( $P \pm \Delta P$ )	51192+/-792 м <sup>2</sup>
3	Иные характеристики объекта	-

Сведения о местоположении границ объекта					
1. Система координат: МСК - 36, зона 2					
2. Сведения о характерных точках границ объекта					
Обозначение характерных точек границ	Координаты, м		Метод определения координат характерной точки	Средняя квадратическая погрешность положения характерной точки (Mt), м	Описание обозначения точки на местности (при наличии)
	X	Y			
1	2	3	4	5	6
1	318319.95	2160954.49	Картометрический	1.00	-
2	318328.62	2160991.60	Картометрический	1.00	-
3	318241.27	2161084.77	Картометрический	1.00	-
4	318203.89	2161106.65	Картометрический	1.00	-
5	318200.31	2161178.90	Картометрический	1.00	-
6	318257.93	2161195.17	Картометрический	1.00	-
7	318252.89	2161223.44	Картометрический	1.00	-
8	318149.85	2161224.22	Картометрический	1.00	-
9	318122.74	2161328.42	Картометрический	1.00	-
10	318115.77	2161362.12	Картометрический	1.00	-
11	318184.72	2161460.12	Картометрический	1.00	-
12	318211.83	2161488.02	Картометрический	1.00	-
13	318163.24	2161585.97	Картометрический	1.00	-
14	318150.34	2161583.99	Картометрический	1.00	-
15	318155.52	2161574.67	Картометрический	1.00	-
16	318168.31	2161530.96	Картометрический	1.00	-
17	318168.66	2161509.96	Картометрический	1.00	-
18	318144.12	2161496.80	Картометрический	1.00	-
19	318102.16	2161462.35	Картометрический	1.00	-
20	318083.37	2161395.30	Картометрический	1.00	-
21	318051.82	2161210.23	Картометрический	1.00	-
22	318082.21	2161158.67	Картометрический	1.00	-
23	318082.60	2161105.31	Картометрический	1.00	-
24	318093.06	2161064.72	Картометрический	1.00	-
25	318098.21	2161054.59	Картометрический	1.00	-
26	318110.84	2161064.84	Картометрический	1.00	-
27	318125.93	2161085.28	Картометрический	1.00	-
28	318151.26	2161095.62	Картометрический	1.00	-
29	318169.12	2161085.58	Картометрический	1.00	-
30	318189.68	2161052.69	Картометрический	1.00	-
31	318210.30	2161012.17	Картометрический	1.00	-
32	318223.13	2160994.47	Картометрический	1.00	-
33	318246.04	2160987.01	Картометрический	1.00	-
34	318274.10	2160971.96	Картометрический	1.00	-
35	318287.58	2160952.36	Картометрический	1.00	-
1	318319.95	2160954.49	Картометрический	1.00	-

3. Сведения о характерных точках части (частей) границы объекта					
Обозначение характерных точек части границы	Координаты, м		Метод определения координат характерной точки	Средняя квадратическая погрешность положения характерной точки (Mt), м	Описание обозначения точки на местности (при наличии)
	X	Y			
1	2	3	4	5	6
Часть №					
-	-	-	-	-	-






Раздел 4  
План границ объекта



Масштаб 1:5000

Используемые условные знаки и обозначения :

-  границы территориальной зоны
-  • 1 характерная точка границ территориальной зоны

Руководитель БУВО «Нормативно-проектный центр»  
Подпись  Ю.В.Шалыгина Дата « 19 » мая 2021г.

Место для оттиска печати (при наличии) лица, составившего описание местоположения границ объекта



## ОПИСАНИЕ МЕСТОПОЛОЖЕНИЯ ГРАНИЦ

## Зона ритуальных объектов - СН1

(наименование объекта, местоположение границ которого описано  
(далее - объект)

## Раздел 1

Сведения об объекте		
№ п/п	Характеристики объекта	Описание характеристик
1	2	3
1	Местоположение объекта	Воронежская область, Богучарский муниципальный район, Луговское сельское поселение, село Данцевка
2	Площадь объекта $\pm$ величина погрешности определения площади ( $P \pm \Delta P$ )	10740 $\pm$ 363 м <sup>2</sup>
3	Иные характеристики объекта	-

Сведения о местоположении границ объекта					
1. Система координат: МСК - 36, зона 2					
2. Сведения о характерных точках границ объекта					
Обозначение характерных точек границ	Координаты, м		Метод определения координат характерной точки	Средняя квадратическая погрешность положения характерной точки (Mt), м	Описание обозначения точки на местности (при наличии)
	X	Y			
1	2	3	4	5	6
1	318626.40	2161996.48	Картометрический	1.00	-
2	318656.52	2162110.92	Картометрический	1.00	-
3	318578.88	2162123.23	Картометрический	1.00	-
4	318565.24	2162093.59	Картометрический	1.00	-
5	318545.89	2161980.10	Картометрический	1.00	-
6	318612.28	2161990.30	Картометрический	1.00	-
1	318626.40	2161996.48	Картометрический	1.00	-
3. Сведения о характерных точках части (частей) границы объекта					
Обозначение характерных точек части границы	Координаты, м		Метод определения координат характерной точки	Средняя квадратическая погрешность положения характерной точки (Mt), м	Описание обозначения точки на местности (при наличии)
	X	Y			
1	2	3	4	5	6
Часть №					
-	-	-	-	-	-



## Раздел 4

## План границ объекта




Масштаб 1:2000

Используемые условные знаки и обозначения :



границы территориальной зоны



характерная точка границ территориальной зоны

Руководитель БУВО «Нормативно-проектный центр»

Подпись Ю.В. Шалыгина Ю.В. Шалыгина Дата « 19 » мая 2021г.

Место для оттиска печати (при наличии) лица, составившего описание местоположения границ объекта



Приложение № 3  
к правилам землепользования и застройки  
Луговского сельского поселения  
Богучарского муниципального района  
Воронежской области

СВЕДЕНИЯ О ГРАНИЦАХ ТЕРРИТОРИАЛЬНЫХ ЗОН,  
СОДЕРЖАЩИЕ ГРАФИЧЕСКОЕ ОПИСАНИЕ МЕСТОПОЛОЖЕНИЯ  
ГРАНИЦ ТЕРРИТОРИАЛЬНЫХ ЗОН, ПЕРЕЧЕНЬ КООРДИНАТ  
ХАРАКТЕРНЫХ ТОЧЕК ГРАНИЦ ТЕРРИТОРИАЛЬНЫХ ЗОН  
ХУТОРА КРАСНОДАР

## ОПИСАНИЕ МЕСТОПОЛОЖЕНИЯ ГРАНИЦ

Зона застройки индивидуальными жилыми домами - Ж1

---

 (наименование объекта, местоположение границ которого описано  
 (далее - объект)

## Раздел 1

Сведения об объекте		
№ п/п	Характеристики объекта	Описание характеристик
1	2	3
1	Местоположение объекта	Воронежская область, Богучарский муниципальный район, Луговское сельское поселение, хутор Краснодар
2	Площадь объекта ± величина погрешности определения площади ( $P \pm \Delta P$ )	796606+/-3124 м <sup>2</sup>
3	Иные характеристики объекта	-

Сведения о местоположении границ объекта					
1. Система координат: МСК - 36, зона 2					
2. Сведения о характерных точках границ объекта					
Обозначение характерных точек границ	Координаты, м		Метод определения координат характерной точки	Средняя квадратическая погрешность положения характерной точки (Mt), м	Описание обозначения точки на местности (при наличии)
	X	Y			
1	2	3	4	5	6
1	316792.43	2159725.65	Картометрический	1.00	-
2	316893.16	2159783.29	Картометрический	1.00	-
3	316913.33	2159803.77	Картометрический	1.00	-
4	316938.31	2159862.39	Картометрический	1.00	-
5	316970.93	2159918.52	Картометрический	1.00	-
6	316996.20	2159936.47	Картометрический	1.00	-
7	317026.52	2159959.56	Картометрический	1.00	-
8	317034.07	2159968.51	Картометрический	1.00	-
9	317056.11	2159994.70	Картометрический	1.00	-
10	317069.35	2160008.14	Картометрический	1.00	-
11	317069.17	2160033.55	Картометрический	1.00	-
12	317058.67	2160079.21	Картометрический	1.00	-
13	317068.24	2160160.60	Картометрический	1.00	-
14	317083.12	2160211.53	Картометрический	1.00	-
15	317120.78	2160272.77	Картометрический	1.00	-
16	317137.77	2160294.49	Картометрический	1.00	-
17	317181.13	2160357.04	Картометрический	1.00	-
18	317218.92	2160400.51	Картометрический	1.00	-
19	317238.78	2160464.17	Картометрический	1.00	-
20	317240.98	2160510.55	Картометрический	1.00	-
21	317242.98	2160586.17	Картометрический	1.00	-
22	317270.22	2160682.92	Картометрический	1.00	-
23	317325.58	2160754.45	Картометрический	1.00	-
24	317406.43	2160816.01	Картометрический	1.00	-
25	317497.67	2160844.59	Картометрический	1.00	-
26	317617.06	2160845.41	Картометрический	1.00	-
27	317711.09	2160840.99	Картометрический	1.00	-
28	317749.06	2160859.03	Картометрический	1.00	-
29	317764.10	2160887.10	Картометрический	1.00	-
30	317748.46	2160922.69	Картометрический	1.00	-
31	317728.15	2160940.21	Картометрический	1.00	-
32	317657.47	2161053.43	Картометрический	1.00	-
33	317654.76	2161076.92	Картометрический	1.00	-
34	317648.94	2161090.86	Картометрический	1.00	-
35	317641.77	2161117.74	Картометрический	1.00	-
36	317642.64	2161170.85	Картометрический	1.00	-

1	2	3	4	5	6
37	317637.96	2161203.22	Картометрический	1.00	-
38	317622.67	2161210.74	Картометрический	1.00	-
39	317588.40	2161206.69	Картометрический	1.00	-
40	317531.38	2161187.23	Картометрический	1.00	-
41	317489.74	2161184.77	Картометрический	1.00	-
42	317478.13	2161255.47	Картометрический	1.00	-
43	317476.18	2161249.96	Картометрический	1.00	-
44	317452.22	2161178.58	Картометрический	1.00	-
45	317427.35	2161104.51	Картометрический	1.00	-
46	317407.30	2161048.66	Картометрический	1.00	-
47	317392.35	2161017.57	Картометрический	1.00	-
48	317395.59	2161012.57	Картометрический	1.00	-
49	317407.26	2161010.23	Картометрический	1.00	-
50	317405.20	2160995.93	Картометрический	1.00	-
51	317384.23	2160999.14	Картометрический	1.00	-
52	317350.16	2160972.49	Картометрический	1.00	-
53	317319.34	2160950.94	Картометрический	1.00	-
54	317287.63	2160932.41	Картометрический	1.00	-
55	317243.04	2160908.50	Картометрический	1.00	-
56	317221.79	2160898.24	Картометрический	1.00	-
57	317205.59	2160890.33	Картометрический	1.00	-
58	317201.11	2160886.99	Картометрический	1.00	-
59	317203.05	2160873.01	Картометрический	1.00	-
60	317198.49	2160860.17	Картометрический	1.00	-
61	317183.96	2160864.05	Картометрический	1.00	-
62	317186.51	2160878.55	Картометрический	1.00	-
63	317184.21	2160883.24	Картометрический	1.00	-
64	317178.49	2160884.56	Картометрический	1.00	-
65	317153.87	2160881.94	Картометрический	1.00	-
66	317127.25	2160884.36	Картометрический	1.00	-
67	317110.77	2160887.10	Картометрический	1.00	-
68	317105.47	2160883.52	Картометрический	1.00	-
69	317106.69	2160874.00	Картометрический	1.00	-
70	317095.95	2160873.44	Картометрический	1.00	-
71	317094.18	2160886.51	Картометрический	1.00	-
72	317090.64	2160889.94	Картометрический	1.00	-
73	317062.72	2160892.72	Картометрический	1.00	-
74	317011.22	2160903.21	Картометрический	1.00	-
75	316992.29	2160741.58	Картометрический	1.00	-
76	317042.79	2160735.66	Аналитический	0.10	-
77	317062.48	2160734.53	Аналитический	0.10	-
78	317065.05	2160731.37	Аналитический	0.10	-
79	317003.11	2160514.95	Аналитический	0.10	-
80	316930.50	2160281.30	Аналитический	0.10	-
81	316894.06	2160140.01	Аналитический	0.10	-
82	316872.24	2160064.77	Аналитический	0.10	-
83	316866.82	2160046.07	Аналитический	0.10	-
84	316855.04	2160003.80	Аналитический	0.10	-

1	2	3	4	5	6
85	316843.28	2159961.79	Аналитический	0.10	-
86	316833.03	2159939.04	Аналитический	0.10	-
87	316832.65	2159938.21	Аналитический	0.10	-
88	316820.01	2159930.50	Аналитический	0.10	-
89	316800.97	2159927.82	Аналитический	0.10	-
90	316754.61	2159927.50	Аналитический	0.10	-
91	316705.71	2159928.43	Аналитический	0.10	-
1	316792.43	2159725.65	Картометрический	1.00	-
92	317158.02	2160902.48	Картометрический	1.00	-
93	317151.80	2160969.62	Картометрический	1.00	-
94	317200.42	2160949.38	Картометрический	1.00	-
95	317202.60	2160930.30	Картометрический	1.00	-
96	317209.93	2160929.72	Картометрический	1.00	-
97	317210.25	2160916.33	Картометрический	1.00	-
98	317213.48	2160914.34	Картометрический	1.00	-
99	317229.22	2160921.20	Картометрический	1.00	-
100	317278.10	2160949.35	Картометрический	1.00	-
101	317307.13	2160966.24	Картометрический	1.00	-
102	317339.24	2160986.74	Картометрический	1.00	-
103	317363.07	2161009.24	Картометрический	1.00	-
104	317371.84	2161024.79	Картометрический	1.00	-
105	317389.11	2161055.14	Картометрический	1.00	-
106	317403.80	2161096.12	Картометрический	1.00	-
107	317431.86	2161182.40	Картометрический	1.00	-
108	317443.33	2161217.74	Картометрический	1.00	-
109	317048.00	2161142.61	Картометрический	1.00	-
110	317041.16	2161046.40	Картометрический	1.00	-
111	317050.63	2160916.71	Картометрический	1.00	-
112	317075.22	2160912.81	Картометрический	1.00	-
113	317102.90	2160908.93	Картометрический	1.00	-
114	317132.27	2160905.47	Картометрический	1.00	-
92	317158.02	2160902.48	Картометрический	1.00	-
115	317552.33	2161522.00	Картометрический	1.00	-
116	317560.91	2161537.85	Картометрический	1.00	-
117	317564.48	2161546.10	Картометрический	1.00	-
118	317572.27	2161561.52	Картометрический	1.00	-
119	317580.95	2161582.93	Картометрический	1.00	-
120	317581.58	2161589.40	Картометрический	1.00	-
121	317580.90	2161616.63	Картометрический	1.00	-
122	317591.66	2161617.24	Картометрический	1.00	-
123	317587.78	2161697.00	Картометрический	1.00	-
124	317446.68	2161917.42	Картометрический	1.00	-
125	317456.58	2161973.46	Картометрический	1.00	-
126	317484.45	2162021.24	Картометрический	1.00	-
127	317541.00	2162133.01	Картометрический	1.00	-
128	317561.00	2162170.25	Картометрический	1.00	-

1	2	3	4	5	6
129	317567.36	2162218.80	Картометрический	1.00	-
130	317576.12	2162236.77	Картометрический	1.00	-
131	317591.88	2162267.04	Картометрический	1.00	-
132	317608.00	2162285.28	Картометрический	1.00	-
133	317641.60	2162321.41	Картометрический	1.00	-
134	317660.13	2162338.01	Картометрический	1.00	-
135	317690.11	2162376.92	Картометрический	1.00	-
136	317716.16	2162416.94	Картометрический	1.00	-
137	317698.42	2162452.25	Картометрический	1.00	-
138	317695.42	2162464.37	Картометрический	1.00	-
139	317666.76	2162476.19	Картометрический	1.00	-
140	317644.93	2162478.47	Картометрический	1.00	-
141	317599.91	2162488.47	Картометрический	1.00	-
142	317589.90	2162500.30	Картометрический	1.00	-
143	317573.07	2162502.11	Картометрический	1.00	-
144	317512.40	2162479.38	Картометрический	1.00	-
145	317346.19	2162475.14	Картометрический	1.00	-
146	317309.51	2162481.40	Картометрический	1.00	-
147	317297.38	2162474.21	Картометрический	1.00	-
148	317295.62	2162465.29	Картометрический	1.00	-
149	317293.97	2162450.30	Аналитический	0.10	-
150	317293.41	2162445.51	Аналитический	0.10	-
151	317288.76	2162419.97	Аналитический	0.10	-
152	317270.30	2162350.77	Аналитический	0.10	-
153	317262.72	2162344.40	Аналитический	0.10	-
154	317255.11	2162324.85	Аналитический	0.10	-
155	317256.43	2162245.93	Аналитический	0.10	-
156	317256.48	2162235.73	Аналитический	0.10	-
157	317250.50	2162220.36	Аналитический	0.10	-
158	317233.71	2162161.51	Аналитический	0.10	-
159	317216.28	2162064.44	Аналитический	0.10	-
160	317207.19	2162000.62	Аналитический	0.10	-
161	317204.23	2161949.64	Аналитический	0.10	-
162	317212.57	2161906.49	Аналитический	0.10	-
163	317228.54	2161881.61	Аналитический	0.10	-
164	317234.02	2161876.30	Аналитический	0.10	-
165	317176.46	2161787.46	Аналитический	0.10	-
166	317144.92	2161775.46	Аналитический	0.10	-
167	317084.40	2161768.38	Аналитический	0.10	-
168	317003.52	2161745.35	Аналитический	0.10	-
169	316980.89	2161728.27	Аналитический	0.10	-
170	316979.60	2161725.08	Картометрический	1.00	-
171	317026.79	2161716.37	Картометрический	1.00	-
172	317149.12	2161694.91	Картометрический	1.00	-
173	317136.12	2161584.08	Картометрический	1.00	-
174	317324.76	2161494.02	Картометрический	1.00	-
175	317490.56	2161524.43	Картометрический	1.00	-
115	317552.33	2161522.00	Картометрический	1.00	-

3. Сведения о характерных точках части (частей) границы объекта					
Обозначение характерных точек части границы	Координаты, м		Метод определения координат характерной точки	Средняя квадратическая погрешность положения характерной точки (Mt), м	Описание обозначения точки на местности (при наличии)
	X	Y			
1	2	3	4	5	6
Часть №					
-	-	-	-	-	-



Рисунок 4  
План границ общины



Использованы условные знаки в обозначениях:

- границы территориальной зоны
- характерная точка границ территориальной зоны

Масштаб 1:5000

Руководитель МУ «Исследования-разведки» Виктор  
 Пачуев Ю.В. Шестакова Дата в 19 \_\_\_\_ и \_\_\_\_ МБХ \_\_\_\_ 2022 г.  
 Место для отбора проб: (указать координаты) \_\_\_\_\_

## ОПИСАНИЕ МЕСТОПОЛОЖЕНИЯ ГРАНИЦ

Общественно-деловая зона - ОД

---

(наименование объекта, местоположение границ которого описано  
(далее - объект)

## Раздел 1

Сведения об объекте		
№ п/п	Характеристики объекта	Описание характеристик
1	2	3
1	Местоположение объекта	Воронежская область, Богучарский муниципальный район, Луговское сельское поселение, хутор Краснодар
2	Площадь объекта $\pm$ величина погрешности определения площади ( $P \pm \Delta P$ )	2478 $\pm$ 174 м <sup>2</sup>
3	Иные характеристики объекта	-

Сведения о местоположении границ объекта					
1. Система координат: МСК - 36, зона 2					
2. Сведения о характерных точках границ объекта					
Обозначение характерных точек границ	Координаты, м		Метод определения координат характерной точки	Средняя квадратическая погрешность положения характерной точки (Mt), м	Описание обозначения точки на местности (при наличии)
	X	Y			
1	2	3	4	5	6
1	317198.16	2160913.88	Картометрический	1.00	-
2	317201.46	2160922.43	Картометрический	1.00	-
3	317202.60	2160930.30	Картометрический	1.00	-
4	317200.42	2160949.38	Картометрический	1.00	-
5	317151.80	2160969.62	Картометрический	1.00	-
6	317158.02	2160902.48	Картометрический	1.00	-
7	317179.28	2160903.08	Картометрический	1.00	-
8	317188.20	2160906.13	Картометрический	1.00	-
9	317193.46	2160907.84	Картометрический	1.00	-
1	317198.16	2160913.88	Картометрический	1.00	-
3. Сведения о характерных точках части (частей) границы объекта					
Обозначение характерных точек части границы	Координаты, м		Метод определения координат характерной точки	Средняя квадратическая погрешность положения характерной точки (Mt), м	Описание обозначения точки на местности (при наличии)
	X	Y			
1	2	3	4	5	6
Часть №					
-	-	-	-	-	-



## План границ объекта



Масштаб 1:1000

Используемые условные знаки и обозначения :



границы территориальной зоны



• 1 характерная точка границ территориальной зоны

Руководитель БУВО «Нормативно-проектный центр»

Подпись Ю.В.Шалыгина Ю.В.Шалыгина Дата « 19 » мая 2021 г.

Место для оттиска печати (при наличии) лица, составившего описание местоположения границ объекта



## ОПИСАНИЕ МЕСТОПОЛОЖЕНИЯ ГРАНИЦ

Зона улиц, дорог, инженерной и транспортной инфраструктуры - ИТГ

---

 (наименование объекта, местоположение границ которого описано  
 (далее - объект)

## Раздел 1

Сведения об объекте		
№ п/п	Характеристики объекта	Описание характеристик
1	2	3
1	Местоположение объекта	Воронежская область, Богучарский муниципальный район, Луговское сельское поселение, хутор Краснодар
2	Площадь объекта $\pm$ величина погрешности определения площади ( $P \pm \Delta P$ )	20211 $\pm$ 498 м <sup>2</sup>
3	Иные характеристики объекта	-

Сведения о местоположении границ объекта					
1. Система координат: МСК - 36, зона 2					
2. Сведения о характерных точках границ объекта					
Обозначение характерных точек границ	Координаты, м		Метод определения координат характерной точки	Средняя квадратическая погрешность положения характерной точки (Mt), м	Описание обозначения точки на местности (при наличии)
	X	Y			
1	2	3	4	5	6
1	317502.38	2161324.05	Картометрический	1.00	-
2	317482.45	2161329.11	Картометрический	1.00	-
3	317477.63	2161322.53	Картометрический	1.00	-
4	317475.04	2161310.27	Картометрический	1.00	-
5	317456.29	2161257.49	Картометрический	1.00	-
6	317431.86	2161182.40	Картометрический	1.00	-
7	317403.80	2161096.12	Картометрический	1.00	-
8	317389.11	2161055.14	Картометрический	1.00	-
9	317371.84	2161024.79	Картометрический	1.00	-
10	317363.07	2161009.24	Картометрический	1.00	-
11	317339.24	2160986.74	Картометрический	1.00	-
12	317307.13	2160966.24	Картометрический	1.00	-
13	317278.10	2160949.35	Картометрический	1.00	-
14	317229.22	2160921.20	Картометрический	1.00	-
15	317213.48	2160914.34	Картометрический	1.00	-
16	317210.25	2160916.33	Картометрический	1.00	-
17	317209.93	2160929.72	Картометрический	1.00	-
18	317202.60	2160930.30	Картометрический	1.00	-
19	317201.46	2160922.43	Картометрический	1.00	-
20	317198.16	2160913.88	Картометрический	1.00	-
21	317193.46	2160907.84	Картометрический	1.00	-
22	317188.20	2160906.13	Картометрический	1.00	-
23	317179.28	2160903.08	Картометрический	1.00	-
24	317158.02	2160902.48	Картометрический	1.00	-
25	317132.27	2160905.47	Картометрический	1.00	-
26	317102.90	2160908.93	Картометрический	1.00	-
27	317075.22	2160912.81	Картометрический	1.00	-
28	316966.57	2160929.93	Картометрический	1.00	-
29	316955.80	2160932.51	Картометрический	1.00	-
30	316951.53	2160935.39	Картометрический	1.00	-
31	316948.47	2160943.95	Картометрический	1.00	-
32	316950.66	2160967.58	Картометрический	1.00	-
33	316939.97	2160969.99	Картометрический	1.00	-
34	316935.57	2160940.79	Картометрический	1.00	-
35	316920.72	2160945.89	Картометрический	1.00	-
36	316911.82	2160946.59	Картометрический	1.00	-

1	2	3	4	5	6
37	316866.81	2160953.28	Картометрический	1.00	-
38	316835.06	2160959.71	Картометрический	1.00	-
39	316834.77	2160957.83	Картометрический	1.00	-
40	316833.29	2160949.40	Картометрический	1.00	-
41	316830.74	2160940.20	Картометрический	1.00	-
42	316867.55	2160932.92	Картометрический	1.00	-
43	316931.97	2160918.82	Картометрический	1.00	-
44	316934.45	2160915.80	Картометрический	1.00	-
45	316939.28	2160904.42	Картометрический	1.00	-
46	316950.29	2160902.50	Картометрический	1.00	-
47	316950.84	2160912.14	Картометрический	1.00	-
48	316956.67	2160914.39	Картометрический	1.00	-
49	317062.72	2160892.72	Картометрический	1.00	-
50	317090.64	2160889.94	Картометрический	1.00	-
51	317094.18	2160886.51	Картометрический	1.00	-
52	317095.95	2160873.44	Картометрический	1.00	-
53	317106.69	2160874.00	Картометрический	1.00	-
54	317105.47	2160883.52	Картометрический	1.00	-
55	317110.77	2160887.10	Картометрический	1.00	-
56	317127.25	2160884.36	Картометрический	1.00	-
57	317153.87	2160881.94	Картометрический	1.00	-
58	317178.49	2160884.56	Картометрический	1.00	-
59	317184.21	2160883.24	Картометрический	1.00	-
60	317186.51	2160878.55	Картометрический	1.00	-
61	317183.96	2160864.05	Картометрический	1.00	-
62	317198.49	2160860.17	Картометрический	1.00	-
63	317203.05	2160873.01	Картометрический	1.00	-
64	317201.11	2160886.99	Картометрический	1.00	-
65	317205.59	2160890.33	Картометрический	1.00	-
66	317221.79	2160898.24	Картометрический	1.00	-
67	317243.04	2160908.50	Картометрический	1.00	-
68	317287.63	2160932.41	Картометрический	1.00	-
69	317319.34	2160950.94	Картометрический	1.00	-
70	317350.16	2160972.49	Картометрический	1.00	-
71	317384.23	2160999.14	Картометрический	1.00	-
72	317405.20	2160995.93	Картометрический	1.00	-
73	317407.26	2161010.23	Картометрический	1.00	-
74	317395.59	2161012.57	Картометрический	1.00	-
75	317392.35	2161017.57	Картометрический	1.00	-
76	317407.30	2161048.66	Картометрический	1.00	-
77	317427.35	2161104.51	Картометрический	1.00	-
78	317452.22	2161178.58	Картометрический	1.00	-
79	317476.18	2161249.96	Картометрический	1.00	-
1	317502.38	2161324.05	Картометрический	1.00	-

3. Сведения о характерных точках части (частей) границы объекта					
Обозначение характерных точек части границы	Координаты, м		Метод определения координат характерной точки	Средняя квадратическая погрешность положения характерной точки (Mt), м	Описание обозначения точки на местности (при наличии)
	X	Y			
1	2	3	4	5	6
Часть №					
-	-	-	-	-	-



## Раздел 4

## План границ объекта




Масштаб 1:5000

Используемые условные знаки и обозначения :



границы территориальной зоны



характерная точка границ территориальной зоны

Руководитель БУ ВО «Нормативно-проектный центр»

Подпись Ю.В. Шалыгина Ю.В. Шалыгина Дата « 19 » мая 2021г.

Место для отиска печати (при наличии) лица, составившего описание местоположения границ объекта



## ОПИСАНИЕ МЕСТОПОЛОЖЕНИЯ ГРАНИЦ

Зона сельскохозяйственного использования в границах населенных пунктов - СХ1

(наименование объекта, местоположение границ которого описано  
(далее - объект)

## Раздел 1

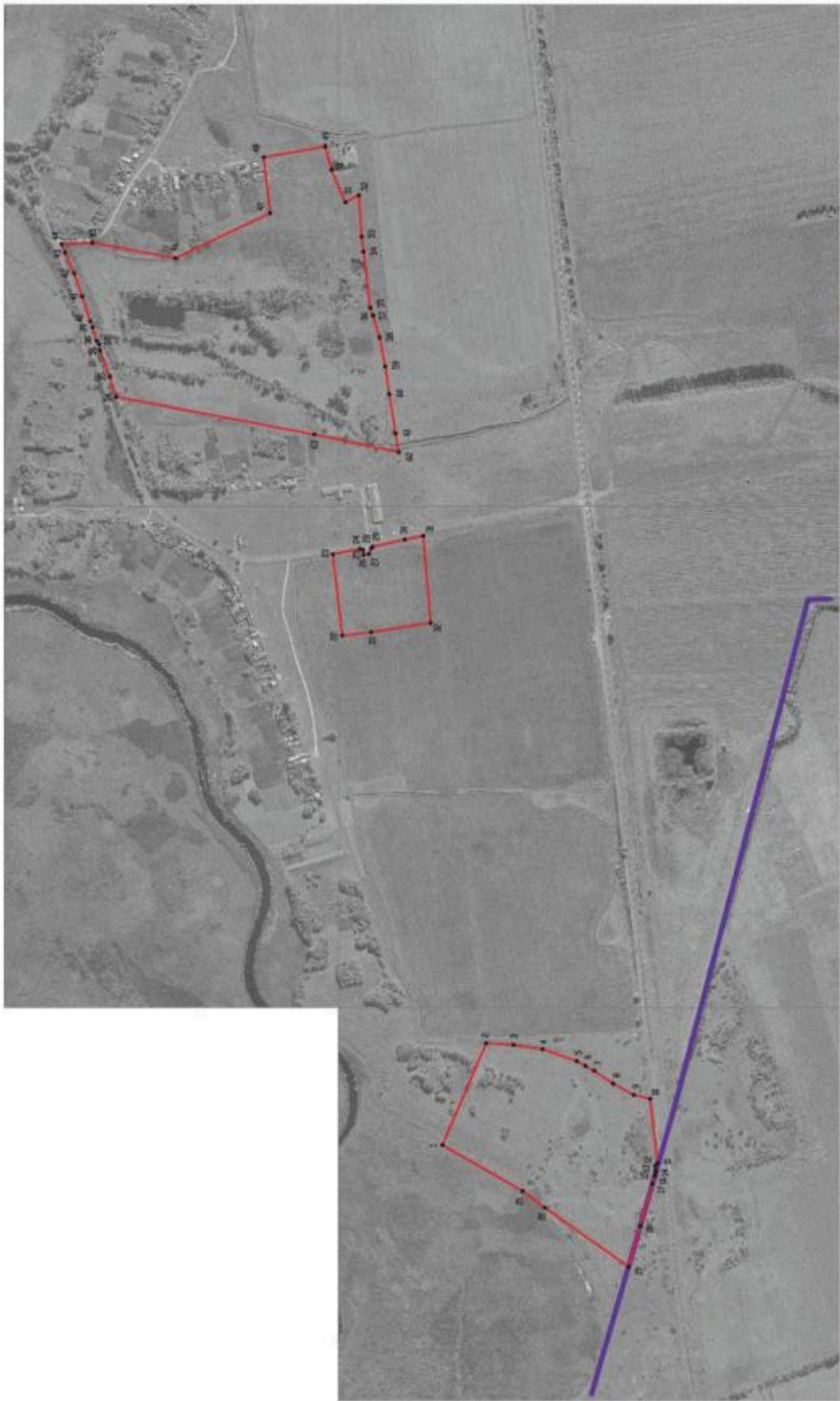
Сведения об объекте		
№ п/п	Характеристики объекта	Описание характеристик
1	2	3
1	Местоположение объекта	Воронежская область, Богучарский муниципальный район, Луговское сельское поселение, хутор Краснодар
2	Площадь объекта $\pm$ величина погрешности определения площади ( $P \pm \Delta P$ )	376427 $\pm$ 2147 м <sup>2</sup>
3	Иные характеристики объекта	-

Сведения о местоположении границ объекта					
1. Система координат: МСК - 36, зона 2					
2. Сведения о характерных точках границ объекта					
Обозначение характерных точек границ	Координаты, м		Метод определения координат характерной точки	Средняя квадратическая погрешность положения характерной точки (Mt), м	Описание обозначения точки на местности (при наличии)
	X	Y			
1	2	3	4	5	6
1	316792.43	2159725.65	Картометрический	1.00	-
2	316705.71	2159928.43	Аналитический	0.10	-
3	316650.47	2159925.51	Аналитический	0.10	-
4	316592.74	2159916.85	Аналитический	0.10	-
5	316524.64	2159893.19	Аналитический	0.10	-
6	316507.20	2159883.51	Аналитический	0.10	-
7	316489.85	2159873.89	Аналитический	0.10	-
8	316451.93	2159848.21	Аналитический	0.10	-
9	316410.82	2159825.69	Аналитический	0.10	-
10	316378.30	2159817.88	Картометрический	1.00	-
11	316363.82	2159690.54	Картометрический	1.00	-
12	316368.04	2159684.08	Картометрический	1.00	-
13	316367.64	2159674.94	Картометрический	1.00	-
14	316366.70	2159671.63	Картометрический	1.00	-
15	316368.74	2159664.44	Аналитический	0.10	-
16	316368.88	2159663.95	Аналитический	0.10	-
17	316373.41	2159648.35	Аналитический	0.10	-
18	316397.63	2159565.06	Аналитический	0.10	-
19	316421.39	2159483.30	Аналитический	0.10	-
20	316588.37	2159600.77	Картометрический	1.00	-
21	316632.59	2159634.10	Картометрический	1.00	-
1	316792.43	2159725.65	Картометрический	1.00	-
22	316992.29	2160741.58	Картометрический	1.00	-
23	317011.22	2160903.21	Картометрический	1.00	-
24	316956.67	2160914.39	Картометрический	1.00	-
25	316950.84	2160912.14	Картометрический	1.00	-
26	316950.29	2160902.50	Картометрический	1.00	-
27	316939.28	2160904.42	Картометрический	1.00	-
28	316934.45	2160915.80	Картометрический	1.00	-
29	316931.97	2160918.82	Картометрический	1.00	-
30	316867.55	2160932.92	Картометрический	1.00	-
31	316830.74	2160940.20	Картометрический	1.00	-
32	316815.83	2160767.12	Аналитический	0.10	-
33	316934.73	2160748.25	Аналитический	0.10	-
22	316992.29	2160741.58	Картометрический	1.00	-

1	2	3	4	5	6
34	317443.33	2161217.74	Картометрический	1.00	-
35	317456.29	2161257.49	Картометрический	1.00	-
36	317475.04	2161310.27	Картометрический	1.00	-
37	317477.63	2161322.53	Картометрический	1.00	-
38	317482.45	2161329.11	Картометрический	1.00	-
39	317490.03	2161356.18	Картометрический	1.00	-
40	317495.09	2161368.24	Картометрический	1.00	-
41	317511.14	2161417.69	Картометрический	1.00	-
42	317527.34	2161463.53	Картометрический	1.00	-
43	317545.09	2161504.90	Картометрический	1.00	-
44	317552.33	2161522.00	Картометрический	1.00	-
45	317490.56	2161524.43	Картометрический	1.00	-
46	317324.76	2161494.02	Картометрический	1.00	-
47	317136.12	2161584.08	Картометрический	1.00	-
48	317149.12	2161694.91	Картометрический	1.00	-
49	317026.79	2161716.37	Картометрический	1.00	-
50	317013.83	2161669.72	Картометрический	1.00	-
51	316985.76	2161605.38	Картометрический	1.00	-
52	316959.30	2161619.51	Картометрический	1.00	-
53	316953.67	2161536.95	Аналитический	0.10	-
54	316950.02	2161506.82	Аналитический	0.10	-
55	316936.50	2161395.17	Аналитический	0.10	-
56	316931.02	2161379.79	Аналитический	0.10	-
57	316930.92	2161379.51	Аналитический	0.10	-
58	316917.76	2161335.76	Аналитический	0.10	-
59	316906.75	2161277.87	Аналитический	0.10	-
60	316898.58	2161222.86	Аналитический	0.10	-
61	316886.13	2161144.32	Аналитический	0.10	-
62	316879.41	2161106.79	Аналитический	0.10	-
63	317048.00	2161142.61	Картометрический	1.00	-
34	317443.33	2161217.74	Картометрический	1.00	-
3. Сведения о характерных точках части (частей) границы объекта					
Обозначение характерных точек части границы	Координаты, м		Метод определения координат характерной точки	Средняя квадратическая погрешность положения характерной точки (Mt), м	Описание обозначения точки на местности (при наличии)
	X	Y			
1	2	3	4	5	6
Часть №					
-	-	-	-	-	-



Рисунг 4  
План границь общины



Использование условных знаков в аббревиатуре:  
 — границы территориальной зоны  
 — границы организационного образования  
 • — характеристическая точка границ территориальной зоны

Масштаб 1:5000

Руководитель БУ «Ю» агроинформационно-проектный отдел  
 Бобинский С.С. *(подпись)* 19.08.2019 г.  
 Место для печати: *(подпись)* 19.08.2019 г.  
 Место для печати: *(подпись)* 19.08.2019 г.

## ОПИСАНИЕ МЕСТОПОЛОЖЕНИЯ ГРАНИЦ

Зона сельскохозяйственного производства - СХ2

---

(наименование объекта, местоположение границ которого описано  
(далее - объект)

## Раздел 1

Сведения об объекте		
№ п/п	Характеристики объекта	Описание характеристик
1	2	3
1	Местоположение объекта	Воронежская область, Богучарский муниципальный район, Луговское сельское поселение, хутор Краснодар
2	Площадь объекта ± величина погрешности определения площади ( $P \pm \Delta P$ )	35888+/-663 м <sup>2</sup>
3	Иные характеристики объекта	-

Сведения о местоположении границ объекта					
1. Система координат: МСК - 36, зона 2					
2. Сведения о характерных точках границ объекта					
Обозначение характерных точек границ	Координаты, м		Метод определения координат характерной точки	Средняя квадратическая погрешность положения характерной точки (Mt), м	Описание обозначения точки на местности (при наличии)
	X	Y			
1	2	3	4	5	6
1	317050.63	2160916.71	Картометрический	1.00	-
2	317041.16	2161046.40	Картометрический	1.00	-
3	317048.00	2161142.61	Картометрический	1.00	-
4	316879.41	2161106.79	Аналитический	0.10	-
5	316877.63	2161090.27	Аналитический	0.10	-
6	316854.17	2161084.38	Аналитический	0.10	-
7	316835.06	2160959.71	Картометрический	1.00	-
8	316866.81	2160953.28	Картометрический	1.00	-
9	316911.82	2160946.59	Картометрический	1.00	-
10	316920.72	2160945.89	Картометрический	1.00	-
11	316935.57	2160940.79	Картометрический	1.00	-
12	316939.97	2160969.99	Картометрический	1.00	-
13	316950.66	2160967.58	Картометрический	1.00	-
14	316948.47	2160943.95	Картометрический	1.00	-
15	316951.53	2160935.39	Картометрический	1.00	-
16	316955.80	2160932.51	Картометрический	1.00	-
17	316966.57	2160929.93	Картометрический	1.00	-
1	317050.63	2160916.71	Картометрический	1.00	-
3. Сведения о характерных точках части (частей) границы объекта					
Обозначение характерных точек части границы	Координаты, м		Метод определения координат характерной точки	Средняя квадратическая погрешность положения характерной точки (Mt), м	Описание обозначения точки на местности (при наличии)
	X	Y			
1	2	3	4	5	6
Часть №					
-	-	-	-	-	-





## Раздел 4

## План границ объекта




Масштаб 1:2000

Используемые условные знаки и обозначения :

- |   |   |
|---|---|
|  | границы территориальной зоны                  |
|  | характерная точка границ территориальной зоны |

Руководитель БУВО «Нормативно-проектный центр»

Подпись  Ю.В.Шалыгина Дата « 19 » мая 2021 г.

Место для отнесения печати (при наличии) лица, составившего описание местоположения границ объекта



## ОПИСАНИЕ МЕСТОПОЛОЖЕНИЯ ГРАНИЦ

Зона природных территорий и защитного озеленения - Р2

---

 (наименование объекта, местоположение границ которого описано  
 (далее - объект)


## Раздел 1

Сведения об объекте		
№ п/п	Характеристики объекта	Описание характеристик
1	2	3
1	Местоположение объекта	Воронежская область, Богучарский муниципальный район, Луговское сельское поселение, хутор Краснодар
2	Площадь объекта ± величина погрешности определения площади ( $P \pm \Delta P$ )	13686+/-409 м <sup>2</sup>
3	Иные характеристики объекта	-

Сведения о местоположении границ объекта					
1. Система координат: МСК - 36, зона 2					
2. Сведения о характерных точках границ объекта					
Обозначение характерных точек границ	Координаты, м		Метод определения координат характерной точки	Средняя квадратическая погрешность положения характерной точки (Mt), м	Описание обозначения точки на местности (при наличии)
	X	Y			
1	2	3	4	5	6
1	317612.81	2161720.91	Картометрический	1.00	-
2	317611.35	2161734.73	Картометрический	1.00	-
3	317591.60	2161764.00	Картометрический	1.00	-
4	317558.81	2161830.77	Картометрический	1.00	-
5	317528.42	2161897.89	Картометрический	1.00	-
6	317489.09	2161952.46	Картометрический	1.00	-
7	317456.58	2161973.46	Картометрический	1.00	-
8	317446.68	2161917.42	Картометрический	1.00	-
9	317587.78	2161697.00	Картометрический	1.00	-
1	317612.81	2161720.91	Картометрический	1.00	-
3. Сведения о характерных точках части (частей) границы объекта					
Обозначение характерных точек части границы	Координаты, м		Метод определения координат характерной точки	Средняя квадратическая погрешность положения характерной точки (Mt), м	Описание обозначения точки на местности (при наличии)
	X	Y			
1	2	3	4	5	6
Часть №					
-	-	-	-	-	-



## План границ объекта



Используемые условные знаки и обозначения :



границы территориальной зоны



•1

характерная точка границ территориальной зоны

Руководитель БУВО «Нормативно-проектный центр»

Подпись *Ю.В. Шалыгина* Ю.В. Шалыгина Дата « 19 » мая 2021 г.

Место для оттиска печати (при наличии) лица, составившего описание местоположения границ объекта

## ОПИСАНИЕ МЕСТОПОЛОЖЕНИЯ ГРАНИЦ

Зона ритуальных объектов - СН1

---

(наименование объекта, местоположение границ которого описано  
(далее - объект)

## Раздел 1

Сведения об объекте		
№ п/п	Характеристики объекта	Описание характеристик
1	2	3
1	Местоположение объекта	Воронежская область, Богучарский муниципальный район, Луговское сельское поселение, хутор Краснодар
2	Площадь объекта ± величина погрешности определения площади ( $P \pm \Delta P$ )	5024+/-248 м <sup>2</sup>
3	Иные характеристики объекта	-

## Раздел 2

Сведения о местоположении границ объекта					
1. Система координат: МСК - 36, зона 2					
2. Сведения о характерных точках границ объекта					
Обозначение характерных точек границ	Координаты, м		Метод определения координат характерной точки	Средняя квадратическая погрешность положения характерной точки (Mt), м	Описание обозначения точки на местности (при наличии)
	X	Y			
1	2	3	4	5	6
1	316985.76	2161605.38	Картометрический	1.00	-
2	317013.83	2161669.72	Картометрический	1.00	-
3	317026.79	2161716.37	Картометрический	1.00	-
4	316979.60	2161725.08	Картометрический	1.00	-
5	316963.86	2161687.37	Аналитический	0.10	-
6	316959.30	2161619.51	Картометрический	1.00	-
1	316985.76	2161605.38	Картометрический	1.00	-
3. Сведения о характерных точках части (частей) границы объекта					
Обозначение характерных точек части границы	Координаты, м		Метод определения координат характерной точки	Средняя квадратическая погрешность положения характерной точки (Mt), м	Описание обозначения точки на местности (при наличии)
	X	Y			
1	2	3	4	5	6
Часть №					
-	-	-	-	-	-



## Раздел 4

## План границ объекта




Масштаб 1:2000

Используемые условные знаки и обозначения :



границы территориальной зоны



характерная точка границ территориальной зоны

Руководитель БУВО «Нормативно-проектный центр»

Подпись Ю.В. Шалыгина Ю.В. Шалыгина Дата « 19 » мая 2021 г.

Место для оттиска печати (при наличии) лица, составившего описание местоположения границ объекта



Приложение № 4  
к правилам землепользования и застройки  
Луговского сельского поселения  
Богучарского муниципального района  
Воронежской области

СВЕДЕНИЯ О ГРАНИЦАХ ТЕРРИТОРИАЛЬНЫХ ЗОН,  
СОДЕРЖАЩИЕ ГРАФИЧЕСКОЕ ОПИСАНИЕ МЕСТОПОЛОЖЕНИЯ  
ГРАНИЦ ТЕРРИТОРИАЛЬНЫХ ЗОН, ПЕРЕЧЕНЬ КООРДИНАТ  
ХАРАКТЕРНЫХ ТОЧЕК ГРАНИЦ ТЕРРИТОРИАЛЬНЫХ ЗОН  
СЕЛА РАСКОВКА

## ОПИСАНИЕ МЕСТОПОЛОЖЕНИЯ ГРАНИЦ

Зона застройки индивидуальными жилыми домами - Ж1

---

 (наименование объекта, местоположение границ которого описано  
 (далее - объект)

## Раздел 1

Сведения об объекте		
№ п/п	Характеристики объекта	Описание характеристик
1	2	3
1	Местоположение объекта	Воронежская область, Богучарский муниципальный район, Луговское сельское поселение, село Расковка
2	Площадь объекта ± величина погрешности определения площади ( $P \pm \Delta P$ )	1645392±/-4490 м <sup>2</sup>
3	Иные характеристики объекта	-

Сведения о местоположении границ объекта					
1. Система координат: МСК - 36, зона 2					
2. Сведения о характерных точках границ объекта					
Обозначение характерных точек границ	Координаты, м		Метод определения координат характерной точки	Средняя квадратическая погрешность положения характерной точки (Mt), м	Описание обозначения точки на местности (при наличии)
	X	Y			
1	2	3	4	5	6
1	318800.24	2168586.10	Картометрический	1.00	-
2	318809.98	2168606.00	Картометрический	1.00	-
3	318786.80	2168627.79	Картометрический	1.00	-
4	318772.44	2168651.66	Картометрический	1.00	-
5	318766.90	2168676.98	Картометрический	1.00	-
6	318777.79	2168690.22	Картометрический	1.00	-
7	318778.03	2168690.52	Картометрический	1.00	-
8	318773.91	2168694.32	Картометрический	1.00	-
9	318749.71	2168716.67	Картометрический	1.00	-
10	318713.97	2168733.78	Картометрический	1.00	-
11	318689.22	2168738.40	Картометрический	1.00	-
12	318651.43	2168730.06	Картометрический	1.00	-
13	318622.83	2168737.78	Картометрический	1.00	-
14	318598.31	2168763.36	Картометрический	1.00	-
15	318560.67	2168814.11	Картометрический	1.00	-
16	318546.28	2168839.25	Картометрический	1.00	-
17	318545.45	2168883.07	Картометрический	1.00	-
18	318553.50	2168925.79	Картометрический	1.00	-
19	318554.70	2168962.66	Картометрический	1.00	-
20	318587.73	2168988.70	Картометрический	1.00	-
21	318649.71	2169021.63	Картометрический	1.00	-
22	318683.16	2169025.44	Картометрический	1.00	-
23	318712.62	2169005.67	Картометрический	1.00	-
24	318738.16	2168992.81	Картометрический	1.00	-
25	318773.33	2168972.51	Картометрический	1.00	-
26	318806.10	2168945.17	Картометрический	1.00	-
27	318827.76	2168936.69	Картометрический	1.00	-
28	318858.81	2168933.46	Картометрический	1.00	-
29	318895.99	2168940.51	Картометрический	1.00	-
30	318928.43	2168964.00	Картометрический	1.00	-
31	318964.57	2168987.18	Картометрический	1.00	-
32	318984.09	2168997.45	Картометрический	1.00	-
33	318988.88	2169011.52	Картометрический	1.00	-
34	318982.42	2169052.05	Картометрический	1.00	-
35	318959.86	2169108.17	Картометрический	1.00	-
36	318924.39	2169178.02	Картометрический	1.00	-

1	2	3	4	5	6
37	318922.72	2169199.59	Картометрический	1.00	-
38	318893.10	2169260.65	Картометрический	1.00	-
39	318862.35	2169315.34	Картометрический	1.00	-
40	318846.93	2169327.76	Картометрический	1.00	-
41	318830.03	2169318.55	Картометрический	1.00	-
42	318805.56	2169308.56	Картометрический	1.00	-
43	318792.91	2169308.32	Картометрический	1.00	-
44	318782.41	2169328.45	Картометрический	1.00	-
45	318769.42	2169346.63	Картометрический	1.00	-
46	318743.97	2169355.04	Картометрический	1.00	-
47	318693.85	2169362.99	Картометрический	1.00	-
48	318658.24	2169373.75	Картометрический	1.00	-
49	318644.64	2169390.65	Картометрический	1.00	-
50	318638.03	2169405.77	Картометрический	1.00	-
51	318640.31	2169418.52	Картометрический	1.00	-
52	318647.91	2169418.03	Картометрический	1.00	-
53	318660.50	2169421.44	Картометрический	1.00	-
54	318663.55	2169427.22	Картометрический	1.00	-
55	318680.95	2169443.43	Картометрический	1.00	-
56	318672.17	2169473.12	Картометрический	1.00	-
57	318672.92	2169500.46	Картометрический	1.00	-
58	318678.34	2169548.21	Картометрический	1.00	-
59	318697.34	2169613.37	Картометрический	1.00	-
60	318718.09	2169620.11	Картометрический	1.00	-
61	318787.42	2169759.88	Картометрический	1.00	-
62	318838.17	2169730.44	Картометрический	1.00	-
63	318882.33	2169797.85	Картометрический	1.00	-
64	318889.30	2169859.82	Картометрический	1.00	-
65	318861.08	2170170.09	Картометрический	1.00	-
66	318864.36	2170217.42	Картометрический	1.00	-
67	318949.01	2170464.54	Картометрический	1.00	-
68	319003.57	2170646.57	Картометрический	1.00	-
69	319000.09	2170790.28	Картометрический	1.00	-
70	318962.90	2170880.15	Картометрический	1.00	-
71	319038.82	2170932.44	Картометрический	1.00	-
72	319058.58	2171004.11	Картометрический	1.00	-
73	319056.26	2171107.92	Картометрический	1.00	-
74	319153.87	2171088.55	Картометрический	1.00	-
75	319163.94	2171136.20	Картометрический	1.00	-
76	319158.13	2171289.21	Картометрический	1.00	-
77	319119.01	2171471.27	Картометрический	1.00	-
78	319097.23	2171620.89	Картометрический	1.00	-
79	319046.10	2171620.90	Картометрический	1.00	-
80	319048.12	2171580.12	Картометрический	1.00	-
81	318982.66	2171577.02	Картометрический	1.00	-
82	318979.17	2171491.03	Картометрический	1.00	-
83	318924.16	2171478.24	Картометрический	1.00	-
84	318911.38	2171237.69	Картометрический	1.00	-

1	2	3	4	5	6
85	318723.12	2171230.33	Картометрический	1.00	-
86	318675.47	2171465.85	Картометрический	1.00	-
87	318628.60	2171545.65	Картометрический	1.00	-
88	318646.42	2171962.84	Картометрический	1.00	-
89	318656.09	2172143.11	Картометрический	1.00	-
90	318457.98	2172175.23	Картометрический	1.00	-
91	318425.24	2171976.40	Картометрический	1.00	-
92	318291.17	2171976.39	Картометрический	1.00	-
93	318288.32	2171859.27	Картометрический	1.00	-
94	318215.20	2171761.06	Картометрический	1.00	-
95	318231.60	2171641.75	Картометрический	1.00	-
96	318229.08	2171530.52	Картометрический	1.00	-
97	318187.37	2171506.23	Картометрический	1.00	-
98	318174.84	2171486.25	Картометрический	1.00	-
99	318194.56	2171334.92	Картометрический	1.00	-
100	318179.80	2170719.63	Картометрический	1.00	-
101	318252.47	2170764.33	Картометрический	1.00	-
102	318301.67	2170784.08	Картометрический	1.00	-
103	318369.84	2170790.28	Картометрический	1.00	-
104	318433.37	2170642.31	Картометрический	1.00	-
105	318455.45	2170635.33	Картометрический	1.00	-
106	318495.74	2170427.70	Картометрический	1.00	-
107	318492.25	2170141.05	Картометрический	1.00	-
108	318478.69	2170025.62	Картометрический	1.00	-
109	318437.24	2169866.80	Картометрический	1.00	-
110	318449.18	2169811.15	Картометрический	1.00	-
111	318479.47	2169807.92	Картометрический	1.00	-
112	318531.89	2169790.08	Картометрический	1.00	-
113	318550.16	2169769.96	Картометрический	1.00	-
114	318581.30	2169737.90	Картометрический	1.00	-
115	318592.77	2169723.67	Картометрический	1.00	-
116	318612.34	2169711.86	Картометрический	1.00	-
117	318579.21	2169599.13	Картометрический	1.00	-
118	318546.09	2169622.17	Картометрический	1.00	-
119	318531.76	2169660.33	Картометрический	1.00	-
120	318486.05	2169615.01	Картометрический	1.00	-
121	318434.53	2169534.44	Картометрический	1.00	-
122	318412.60	2169316.13	Картометрический	1.00	-
123	318401.77	2169213.99	Картометрический	1.00	-
124	318381.85	2169116.85	Картометрический	1.00	-
125	318411.29	2168996.39	Картометрический	1.00	-
126	318418.04	2168958.93	Картометрический	1.00	-
127	318435.96	2168961.26	Картометрический	1.00	-
128	318487.80	2168820.52	Картометрический	1.00	-
129	318492.83	2168796.50	Картометрический	1.00	-
130	318506.78	2168717.87	Картометрический	1.00	-
131	318514.33	2168658.79	Картометрический	1.00	-
132	318544.66	2168514.96	Картометрический	1.00	-

1	2	3	4	5	6
133	318554.43	2168512.35	Картометрический	1.00	-
134	318587.88	2168495.26	Картометрический	1.00	-
135	318648.05	2168507.64	Картометрический	1.00	-
136	318666.74	2168522.60	Картометрический	1.00	-
137	318672.74	2168528.62	Картометрический	1.00	-
138	318697.77	2168553.68	Картометрический	1.00	-
139	318729.53	2168579.68	Картометрический	1.00	-
140	318731.54	2168579.95	Картометрический	1.00	-
141	318773.69	2168585.61	Картометрический	1.00	-
1	318800.24	2168586.10	Картометрический	1.00	-
3. Сведения о характерных точках части (частей) границы объекта					
Обозначение характерных точек части границы	Координаты, м		Метод определения координат характерной точки	Средняя квадратическая погрешность положения характерной точки (Mt), м	Описание обозначения точки на местности (при наличии)
	X	Y			
1	2	3	4	5	6
Часть №					
-	-	-	-	-	-



Рисун 4  
План-схема об'єкта



1. межа територіальної громади  
 2. межа територіальної громади  
 3. межа територіальної громади  
 4. межа територіальної громади

Масштаб 1:2000

Державне агентство з питань землеустрою, містобудування та архітектури України  
 Голова агентства: М. М. Мельничук  
 Київ, вул. Свободи, 100, м. Київ, 01001

## ОПИСАНИЕ МЕСТОПОЛОЖЕНИЯ ГРАНИЦ

Общественно-деловая зона - ОД

---

(наименование объекта, местоположение границ которого описано  
(далее - объект))

## Раздел 1

Сведения об объекте		
№ п/п	Характеристики объекта	Описание характеристик
1	2	3
1	Местоположение объекта	Воронежская область, Богучарский муниципальный район, Луговское сельское поселение, село Расковка
2	Площадь объекта $\pm$ величина погрешности определения площади ( $P \pm \Delta P$ )	7934 $\pm$ 312 м <sup>2</sup>
3	Иные характеристики объекта	-


Сведения о местоположении границ объекта					
1. Система координат: МСК - 36, зона 2					
2. Сведения о характерных точках границ объекта					
Обозначение характерных точек границ	Координаты, м		Метод определения координат характерной точки	Средняя квадратическая погрешность положения характерной точки (Mt), м	Описание обозначения точки на местности (при наличии)
	X	Y			
1	2	3	4	5	6
1	318579.21	2169599.13	Картометрический	1.00	-
2	318612.34	2169711.86	Картометрический	1.00	-
3	318592.77	2169723.67	Картометрический	1.00	-
4	318581.30	2169737.90	Картометрический	1.00	-
5	318550.16	2169769.96	Картометрический	1.00	-
6	318531.76	2169660.33	Картометрический	1.00	-
7	318546.09	2169622.17	Картометрический	1.00	-
1	318579.21	2169599.13	Картометрический	1.00	-
3. Сведения о характерных точках части (частей) границы объекта					
Обозначение характерных точек части границы	Координаты, м		Метод определения координат характерной точки	Средняя квадратическая погрешность положения характерной точки (Mt), м	Описание обозначения точки на местности (при наличии)
	X	Y			
1	2	3	4	5	6
Часть №					
-	-	-	-	-	-





Масштаб 1:2000

Используемые условные знаки и обозначения :



границы территориальной зоны



•1

характерная точка границ территориальной зоны

Руководитель БУВО «Нормативно-проектный центр»

Подпись Ю.В.Шальгина Ю.В.Шальгина Дата « 19 » мая 2021 г.

Место для оттиска печати (при наличии) лица, составившего описание местоположения границ объекта



## ОПИСАНИЕ МЕСТОПОЛОЖЕНИЯ ГРАНИЦ

Зона сельскохозяйственного использования в границах населенных пунктов - СХ1

(наименование объекта, местоположение границ которого описано  
(далее - объект)

## Раздел 1

Сведения об объекте		
№ п/п	Характеристики объекта	Описание характеристик
1	2	3
1	Местоположение объекта	Воронежская область, Богучарский муниципальный район, Луговское сельское поселение, село Расковка
2	Площадь объекта $\pm$ величина погрешности определения площади ( $P \pm \Delta P$ )	1716507 $\pm$ 22928 м <sup>2</sup>
3	Иные характеристики объекта	-

Сведения о местоположении границ объекта					
1. Система координат: МСК - 36, зона 2					
2. Сведения о характерных точках границ объекта					
Обозначение характерных точек границ	Координаты, м		Метод определения координат характерной точки	Средняя квадратическая погрешность положения характерной точки (Mt), м	Описание обозначения точки на местности (при наличии)
	X	Y			
1	2	3	4	5	6
1	319140.17	2169673.18	Картометрический	1.00	-
2	319149.18	2169698.13	Картометрический	1.00	-
3	319157.79	2169711.00	Картометрический	1.00	-
4	319164.45	2169727.01	Картометрический	1.00	-
5	319160.46	2169737.10	Картометрический	1.00	-
6	319159.49	2169754.87	Картометрический	1.00	-
7	319169.80	2169778.57	Картометрический	1.00	-
8	319175.82	2169794.56	Картометрический	1.00	-
9	319174.22	2169812.32	Картометрический	1.00	-
10	319170.82	2169824.96	Картометрический	1.00	-
11	319157.87	2169840.60	Картометрический	1.00	-
12	319080.08	2169923.35	Картометрический	1.00	-
13	319050.69	2169994.62	Картометрический	1.00	-
14	318953.80	2170089.53	Картометрический	1.00	-
15	318961.55	2170321.95	Картометрический	1.00	-
16	319044.63	2170373.09	Картометрический	1.00	-
17	319056.45	2170436.42	Картометрический	1.00	-
18	319050.30	2170496.86	Картометрический	1.00	-
19	319077.76	2170642.50	Картометрический	1.00	-
20	319054.51	2170811.00	Картометрический	1.00	-
21	319100.03	2170975.63	Картометрический	1.00	-
22	319146.51	2171050.20	Картометрический	1.00	-
23	319209.46	2171099.59	Картометрический	1.00	-
24	319289.84	2171175.13	Картометрический	1.00	-
25	319324.70	2171287.47	Картометрический	1.00	-
26	319288.87	2171320.39	Картометрический	1.00	-
27	319258.85	2171404.64	Картометрический	1.00	-
28	319161.04	2171458.88	Картометрический	1.00	-
29	319132.95	2171587.67	Картометрический	1.00	-
30	319102.01	2171626.04	Картометрический	1.00	-
31	319097.43	2171661.91	Картометрический	1.00	-
32	319013.80	2171722.45	Картометрический	1.00	-
33	318979.36	2171776.51	Картометрический	1.00	-
34	318966.31	2171845.74	Картометрический	1.00	-
35	318965.70	2171898.43	Картометрический	1.00	-
36	318945.24	2171942.47	Картометрический	1.00	-

1	2	3	4	5	6
37	318925.01	2172007.47	Картометрический	1.00	-
38	318915.05	2172065.06	Картометрический	1.00	-
39	318910.83	2172119.58	Картометрический	1.00	-
40	318904.15	2172170.87	Картометрический	1.00	-
41	318887.17	2172231.49	Картометрический	1.00	-
42	318836.74	2172321.29	Картометрический	1.00	-
43	318803.40	2172278.72	Картометрический	1.00	-
44	318754.69	2172213.00	Картометрический	1.00	-
45	318715.84	2172155.58	Картометрический	1.00	-
46	318670.00	2172143.38	Картометрический	1.00	-
47	318656.09	2172143.11	Картометрический	1.00	-
48	318646.42	2171962.84	Картометрический	1.00	-
49	318628.60	2171545.65	Картометрический	1.00	-
50	318675.47	2171465.85	Картометрический	1.00	-
51	318723.12	2171230.33	Картометрический	1.00	-
52	318911.38	2171237.69	Картометрический	1.00	-
53	318924.16	2171478.24	Картометрический	1.00	-
54	318979.17	2171491.03	Картометрический	1.00	-
55	318982.66	2171577.02	Картометрический	1.00	-
56	319048.12	2171580.12	Картометрический	1.00	-
57	319046.10	2171620.90	Картометрический	1.00	-
58	319097.23	2171620.89	Картометрический	1.00	-
59	319119.01	2171471.27	Картометрический	1.00	-
60	319158.13	2171289.21	Картометрический	1.00	-
61	319163.94	2171136.20	Картометрический	1.00	-
62	319153.87	2171088.55	Картометрический	1.00	-
63	319056.26	2171107.92	Картометрический	1.00	-
64	319058.58	2171004.11	Картометрический	1.00	-
65	319038.82	2170932.44	Картометрический	1.00	-
66	318962.90	2170880.15	Картометрический	1.00	-
67	319000.09	2170790.28	Картометрический	1.00	-
68	319003.57	2170646.57	Картометрический	1.00	-
69	318949.01	2170464.54	Картометрический	1.00	-
70	318864.36	2170217.42	Картометрический	1.00	-
71	318861.08	2170170.09	Картометрический	1.00	-
72	318889.30	2169859.82	Картометрический	1.00	-
73	318882.33	2169797.85	Картометрический	1.00	-
74	318838.17	2169730.44	Картометрический	1.00	-
75	318787.42	2169759.88	Картометрический	1.00	-
76	318718.09	2169620.11	Картометрический	1.00	-
77	318731.37	2169619.73	Картометрический	1.00	-
78	318773.28	2169610.99	Картометрический	1.00	-
79	318827.34	2169594.85	Картометрический	1.00	-
80	318868.48	2169593.09	Картометрический	1.00	-
81	318915.85	2169596.52	Картометрический	1.00	-
82	318966.76	2169612.73	Картометрический	1.00	-
83	319007.36	2169639.55	Картометрический	1.00	-
84	319045.91	2169674.58	Картометрический	1.00	-

1	2	3	4	5	6
85	319060.75	2169692.65	Картометрический	1.00	-
86	319101.06	2169668.00	Картометрический	1.00	-
87	319113.19	2169661.87	Картометрический	1.00	-
88	319129.59	2169664.09	Картометрический	1.00	-
1	319140.17	2169673.18	Картометрический	1.00	-
89	318370.93	2168228.64	Картометрический	1.00	-
90	318369.77	2168261.21	Картометрический	1.00	-
91	318371.01	2168293.89	Картометрический	1.00	-
92	318371.25	2168357.64	Картометрический	1.00	-
93	318369.48	2168409.26	Картометрический	1.00	-
94	318359.03	2168530.14	Картометрический	1.00	-
95	318330.55	2168707.08	Картометрический	1.00	-
96	318357.52	2168687.67	Картометрический	1.00	-
97	318362.89	2168685.10	Картометрический	1.00	-
98	318377.95	2168677.89	Картометрический	1.00	-
99	318385.71	2168668.50	Картометрический	1.00	-
100	318410.44	2168631.49	Картометрический	1.00	-
101	318437.81	2168588.80	Картометрический	1.00	-
102	318442.53	2168576.43	Картометрический	1.00	-
103	318446.46	2168566.09	Картометрический	1.00	-
104	318459.41	2168550.46	Картометрический	1.00	-
105	318478.59	2168539.38	Картометрический	1.00	-
106	318514.95	2168522.92	Картометрический	1.00	-
107	318544.66	2168514.96	Картометрический	1.00	-
108	318514.33	2168658.79	Картометрический	1.00	-
109	318506.78	2168717.87	Картометрический	1.00	-
110	318420.76	2168709.31	Картометрический	1.00	-
111	318342.80	2168704.12	Картометрический	1.00	-
112	318281.98	2168944.75	Картометрический	1.00	-
113	318269.09	2168989.42	Картометрический	1.00	-
114	318290.43	2168987.28	Картометрический	1.00	-
115	318295.86	2169021.56	Картометрический	1.00	-
116	318350.09	2169024.86	Картометрический	1.00	-
117	318349.70	2168992.12	Картометрический	1.00	-
118	318411.29	2168996.39	Картометрический	1.00	-
119	318381.85	2169116.85	Картометрический	1.00	-
120	318401.77	2169213.99	Картометрический	1.00	-
121	318324.46	2169216.22	Картометрический	1.00	-
122	318333.00	2169326.17	Картометрический	1.00	-
123	318412.60	2169316.13	Картометрический	1.00	-
124	318434.53	2169534.44	Картометрический	1.00	-
125	318486.05	2169615.01	Картометрический	1.00	-
126	318531.76	2169660.33	Картометрический	1.00	-
127	318550.16	2169769.96	Картометрический	1.00	-
128	318531.89	2169790.08	Картометрический	1.00	-
129	318479.47	2169807.92	Картометрический	1.00	-
130	318449.18	2169811.15	Картометрический	1.00	-

1	2	3	4	5	6
131	318437.24	2169866.80	Картометрический	1.00	-
132	318478.69	2170025.62	Картометрический	1.00	-
133	318492.25	2170141.05	Картометрический	1.00	-
134	318495.74	2170427.70	Картометрический	1.00	-
135	318455.45	2170635.33	Картометрический	1.00	-
136	318433.37	2170642.31	Картометрический	1.00	-
137	318369.84	2170790.28	Картометрический	1.00	-
138	318301.67	2170784.08	Картометрический	1.00	-
139	318252.47	2170764.33	Картометрический	1.00	-
140	318179.80	2170719.63	Картометрический	1.00	-
141	318194.56	2171334.92	Картометрический	1.00	-
142	318174.84	2171486.25	Картометрический	1.00	-
143	318187.37	2171506.23	Картометрический	1.00	-
144	318229.08	2171530.52	Картометрический	1.00	-
145	318231.60	2171641.75	Картометрический	1.00	-
146	318215.20	2171761.06	Картометрический	1.00	-
147	318288.32	2171859.27	Картометрический	1.00	-
148	318291.17	2171976.39	Картометрический	1.00	-
149	318425.24	2171976.40	Картометрический	1.00	-
150	318457.98	2172175.23	Картометрический	1.00	-
151	318433.42	2172188.88	Картометрический	1.00	-
152	318423.42	2172345.65	Картометрический	1.00	-
153	318415.69	2172376.99	Картометрический	1.00	-
154	318407.52	2172387.45	Картометрический	1.00	-
155	318353.89	2172387.45	Картометрический	1.00	-
156	318349.81	2172399.72	Картометрический	1.00	-
157	318345.26	2172460.15	Картометрический	1.00	-
158	318334.35	2172586.93	Картометрический	1.00	-
159	318328.90	2172722.61	Картометрический	1.00	-
160	318324.36	2172731.70	Картометрический	1.00	-
161	318280.91	2172738.87	Аналитический	0.10	-
162	318203.94	2172728.46	Аналитический	0.10	-
163	317934.40	2172698.99	Аналитический	0.10	-
164	317905.25	2172695.17	Аналитический	0.10	-
165	317905.11	2172695.16	Аналитический	0.10	-
166	317902.46	2172694.71	Картометрический	5.00	-
167	317924.31	2172481.52	Картометрический	5.00	-
168	317967.22	2172027.70	Картометрический	5.00	-
169	317970.11	2172027.81	Картометрический	5.00	-
170	317970.86	2172018.90	Картометрический	5.00	-
171	317967.97	2172018.39	Картометрический	5.00	-
172	318019.32	2171525.64	Картометрический	1.00	-
173	318032.35	2171401.40	Картометрический	1.00	-
174	318035.45	2171401.62	Картометрический	1.00	-
175	318036.31	2171391.56	Картометрический	1.00	-
176	318033.42	2171391.45	Картометрический	1.00	-
177	318037.54	2171348.55	Картометрический	1.00	-
178	318039.04	2171337.53	Картометрический	1.00	-

1	2	3	4	5	6
179	318042.15	2171333.82	Картометрический	1.00	-
180	318045.77	2171331.11	Картометрический	1.00	-
181	318050.68	2171328.90	Картометрический	1.00	-
182	318058.62	2171327.09	Картометрический	1.00	-
183	318059.42	2171309.02	Картометрический	1.00	-
184	318053.70	2171306.51	Картометрический	1.00	-
185	318050.08	2171304.20	Картометрический	1.00	-
186	318046.77	2171300.79	Картометрический	1.00	-
187	318044.66	2171298.48	Картометрический	1.00	-
188	318044.16	2171294.66	Картометрический	1.00	-
189	318055.36	2171161.38	Картометрический	1.00	-
190	318082.92	2170893.26	Картометрический	1.00	-
191	318085.46	2170893.40	Картометрический	1.00	-
192	318086.70	2170883.34	Картометрический	1.00	-
193	318084.12	2170882.72	Картометрический	1.00	-
194	318106.80	2170664.84	Картометрический	1.00	-
195	318109.01	2170661.32	Картометрический	1.00	-
196	318110.36	2170659.59	Картометрический	1.00	-
197	318113.38	2170656.65	Картометрический	1.00	-
198	318119.04	2170653.10	Картометрический	1.00	-
199	318124.93	2170650.69	Картометрический	1.00	-
200	318127.29	2170631.92	Картометрический	1.00	-
201	318121.85	2170629.51	Картометрический	1.00	-
202	318116.26	2170625.21	Картометрический	1.00	-
203	318113.65	2170620.90	Картометрический	1.00	-
204	318112.60	2170616.68	Картометрический	1.00	-
205	318159.90	2170156.44	Картометрический	1.00	-
206	318165.08	2170155.10	Картометрический	1.00	-
207	318165.82	2170145.95	Картометрический	1.00	-
208	318161.47	2170146.29	Картометрический	1.00	-
209	318169.06	2170083.17	Картометрический	1.00	-
210	318181.91	2169973.95	Картометрический	1.00	-
211	318194.06	2169865.57	Картометрический	1.00	-
212	318196.55	2169860.44	Картометрический	1.00	-
213	318198.79	2169858.15	Картометрический	1.00	-
214	318201.49	2169856.45	Картометрический	1.00	-
215	318208.39	2169855.65	Картометрический	1.00	-
216	318208.44	2169847.28	Картометрический	1.00	-
217	318204.15	2169847.29	Картометрический	1.00	-
218	318203.62	2169843.72	Картометрический	1.00	-
219	318199.07	2169841.68	Картометрический	1.00	-
220	318195.65	2169839.02	Картометрический	1.00	-
221	318198.95	2169811.17	Картометрический	1.00	-
222	318212.37	2169651.66	Картометрический	1.00	-
223	318212.82	2169650.59	Картометрический	1.00	-
224	318215.76	2169643.64	Картометрический	1.00	-
225	318216.45	2169642.01	Картометрический	1.00	-
226	318216.90	2169640.95	Картометрический	1.00	-

1	2	3	4	5	6
227	318224.85	2169639.77	Картометрический	1.00	-
228	318224.93	2169629.51	Картометрический	1.00	-
229	318225.08	2169612.36	Картометрический	1.00	-
230	318218.37	2169604.74	Картометрический	1.00	-
231	318225.58	2169535.51	Картометрический	1.00	-
232	318229.28	2169490.70	Картометрический	1.00	-
233	318230.58	2169474.91	Картометрический	1.00	-
234	318231.41	2169464.84	Картометрический	1.00	-
235	318231.97	2169458.07	Картометрический	1.00	-
236	318232.63	2169450.18	Картометрический	1.00	-
237	318230.45	2169320.00	Картометрический	1.00	-
238	318227.58	2169277.00	Картометрический	1.00	-
239	318219.37	2169193.01	Картометрический	1.00	-
240	318223.75	2169191.14	Картометрический	1.00	-
241	318222.86	2169184.33	Картометрический	1.00	-
242	318218.00	2169185.31	Картометрический	1.00	-
243	318195.92	2169025.26	Картометрический	1.00	-
244	318195.36	2169020.99	Картометрический	1.00	-
245	318196.40	2169016.49	Картометрический	1.00	-
246	318198.47	2169012.90	Картометрический	1.00	-
247	318202.55	2169011.17	Картометрический	1.00	-
248	318208.73	2169009.84	Картометрический	1.00	-
249	318207.03	2168995.11	Картометрический	1.00	-
250	318206.81	2168993.18	Картометрический	1.00	-
251	318201.17	2168993.48	Картометрический	1.00	-
252	318196.61	2168992.44	Картометрический	1.00	-
253	318193.29	2168990.57	Картометрический	1.00	-
254	318190.39	2168985.87	Картометрический	1.00	-
255	318188.34	2168980.07	Картометрический	1.00	-
256	318151.08	2168819.86	Картометрический	1.00	-
257	318118.59	2168678.27	Картометрический	1.00	-
258	318071.50	2168470.17	Картометрический	1.00	-
259	318069.45	2168462.70	Картометрический	1.00	-
260	318065.69	2168427.01	Картометрический	1.00	-
261	318034.30	2168280.40	Картометрический	1.00	-
262	318029.61	2168256.94	Картометрический	1.00	-
263	318033.50	2168248.06	Картометрический	1.00	-
264	318039.95	2168242.71	Картометрический	1.00	-
265	318051.84	2168239.60	Картометрический	1.00	-
266	318069.79	2168236.85	Картометрический	1.00	-
267	318165.02	2168228.28	Картометрический	1.00	-
268	318253.67	2168220.30	Картометрический	1.00	-
269	318313.51	2168214.63	Картометрический	1.00	-
270	318358.64	2168220.75	Картометрический	1.00	-
271	318368.40	2168222.78	Картометрический	1.00	-
89	318370.93	2168228.64	Картометрический	1.00	-
272	318378.75	2170187.15	Картометрический	1.00	-

1	2	3	4	5	6
273	318371.59	2170312.08	Картометрический	1.00	-
274	318425.04	2170311.88	Картометрический	1.00	-
275	318437.05	2170379.48	Картометрический	1.00	-
276	318359.58	2170401.17	Картометрический	1.00	-
277	318253.24	2170567.93	Картометрический	1.00	-
278	318180.13	2170571.45	Картометрический	1.00	-
279	318199.79	2170286.70	Картометрический	1.00	-
280	318205.21	2170170.88	Картометрический	1.00	-
272	318378.75	2170187.15	Картометрический	1.00	-
3. Сведения о характерных точках части (частей) границы объекта					
Обозначение характерных точек части границы	Координаты, м		Метод определения координат характерной точки	Средняя квадратическая погрешность положения характерной точки (M <sub>t</sub> ), м	Описание обозначения точки на местности (при наличии)
	X	Y			
1	2	3	4	5	6
Часть №					
-	-	-	-	-	-



Рисунок 4  
План границ объекта



- Исполнительские условные знаки и обозначения:
- границы территориальной зоны
  - границы муниципального образования
  - характеристика точек границ территориальной зоны

Масштаб 1:10000

Муниципальное предприятие «Управление делами администрации МО «Иркутская область»

Иркутская область, Иркутский район, с/пос. Итатинское, ул. Мухоморова, д. 19, к. 12222

Масштаб 1:10000

30.01.19

## ОПИСАНИЕ МЕСТОПОЛОЖЕНИЯ ГРАНИЦ

Зона сельскохозяйственного производства - СХ2

---

 (наименование объекта, местоположение границ которого описано  
 (далее - объект)

## Раздел 1

Сведения об объекте		
№ п/п	Характеристики объекта	Описание характеристик
1	2	3
1	Местоположение объекта	Воронежская область, Богучарский муниципальный район, Луговское сельское поселение, село Расковка
2	Площадь объекта ± величина погрешности определения площади ( $P \pm \Delta P$ )	112042+/-1172 м <sup>2</sup>
3	Иные характеристики объекта	-

Сведения о местоположении границ объекта					
1. Система координат: МСК - 36, зона 2					
2. Сведения о характерных точках границ объекта					
Обозначение характерных точек границ	Координаты, м		Метод определения координат характерной точки	Средняя квадратическая погрешность положения характерной точки (Mt), м	Описание обозначения точки на местности (при наличии)
	X	Y			
1	2	3	4	5	6
1	318506.78	2168717.87	Картометрический	1.00	-
2	318492.83	2168796.50	Картометрический	1.00	-
3	318487.80	2168820.52	Картометрический	1.00	-
4	318435.96	2168961.26	Картометрический	1.00	-
5	318418.04	2168958.93	Картометрический	1.00	-
6	318411.29	2168996.39	Картометрический	1.00	-
7	318349.70	2168992.12	Картометрический	1.00	-
8	318350.09	2169024.86	Картометрический	1.00	-
9	318295.86	2169021.56	Картометрический	1.00	-
10	318290.43	2168987.28	Картометрический	1.00	-
11	318269.09	2168989.42	Картометрический	1.00	-
12	318281.98	2168944.75	Картометрический	1.00	-
13	318342.80	2168704.12	Картометрический	1.00	-
14	318420.76	2168709.31	Картометрический	1.00	-
1	318506.78	2168717.87	Картометрический	1.00	-
15	318378.75	2170187.15	Картометрический	1.00	-
16	318371.59	2170312.08	Картометрический	1.00	-
17	318425.04	2170311.88	Картометрический	1.00	-
18	318437.05	2170379.48	Картометрический	1.00	-
19	318359.58	2170401.17	Картометрический	1.00	-
20	318253.24	2170567.93	Картометрический	1.00	-
21	318180.13	2170571.45	Картометрический	1.00	-
22	318199.79	2170286.70	Картометрический	1.00	-
23	318205.21	2170170.88	Картометрический	1.00	-
15	318378.75	2170187.15	Картометрический	1.00	-
3. Сведения о характерных точках части (частей) границы объекта					
Обозначение характерных точек части границы	Координаты, м		Метод определения координат характерной точки	Средняя квадратическая погрешность положения характерной точки (Mt), м	Описание обозначения точки на местности (при наличии)
	X	Y			
1	2	3	4	5	6
Часть №					
-	-	-	-	-	-



Раздел 4  
План границ объекта



Используемые условные знаки и обозначения:

— граница территориальной зоны

• 1 характеристика точки границы территориальной зоны

Масштаб 1:5000

Руководитель БУ ВО «Нормативно-проектный центр»  
 Подпись Ю.В.Шалыгин Дата « 19 » \_\_\_\_\_ 2021 г.  
 Место для отмены печати (при наличии) и/или составления исполнительной границы объекта

## ОПИСАНИЕ МЕСТОПОЛОЖЕНИЯ ГРАНИЦ

Зона ритуальных объектов - СН1

---

(наименование объекта, местоположение границ которого описано  
(далее - объект)

## Раздел 1

Сведения об объекте		
№ п/п	Характеристики объекта	Описание характеристик
1	2	3
1	Местоположение объекта	Воронежская область, Богучарский муниципальный район, Луговское сельское поселение, село Расковка
2	Площадь объекта $\pm$ величина погрешности определения площади ( $P \pm \Delta P$ )	8379 $\pm$ 320 м <sup>2</sup>
3	Иные характеристики объекта	-

## Раздел 2

Сведения о местоположении границ объекта					
1. Система координат: МСК - 36, зона 2					
2. Сведения о характерных точках границ объекта					
Обозначение характерных точек границ	Координаты, м		Метод определения координат характерной точки	Средняя квадратическая погрешность положения характерной точки (Mt), м	Описание обозначения точки на местности (при наличии)
	X	Y			
1	2	3	4	5	6
1	318401.77	2169213.99	Картометрический	1.00	-
2	318412.60	2169316.13	Картометрический	1.00	-
3	318333.00	2169326.17	Картометрический	1.00	-
4	318324.46	2169216.22	Картометрический	1.00	-
1	318401.77	2169213.99	Картометрический	1.00	-
3. Сведения о характерных точках части (частей) границы объекта					
Обозначение характерных точек части границы	Координаты, м		Метод определения координат характерной точки	Средняя квадратическая погрешность положения характерной точки (Mt), м	Описание обозначения точки на местности (при наличии)
	X	Y			
1	2	3	4	5	6
Часть №					
-	-	-	-	-	-



## Раздел 4

## План границ объекта




Масштаб 1:2000

Используемые условные знаки и обозначения :




границы территориальной зоны



характерная точка границ территориальной зоны

Руководитель БУВО «Нормативно-проектный центр»

Подпись  Ю.В.Шалыгина Дата « 19 » мая 2021 г.

Место для оттиска печати (при наличии) лица, составившего описание местоположения границ объекта



Приложение № 5  
к правилам землепользования и застройки  
Луговского сельского поселения  
Богучарского муниципального района  
Воронежской области

СВЕДЕНИЯ О ГРАНИЦАХ ТЕРРИТОРИАЛЬНЫХ ЗОН,  
СОДЕРЖАЩИЕ ГРАФИЧЕСКОЕ ОПИСАНИЕ МЕСТОПОЛОЖЕНИЯ  
ГРАНИЦ ТЕРРИТОРИАЛЬНЫХ ЗОН, ПЕРЕЧЕНЬ КООРДИНАТ  
ХАРАКТЕРНЫХ ТОЧЕК ГРАНИЦ ТЕРРИТОРИАЛЬНЫХ ЗОН,  
РАСПОЛОЖЕННЫХ ЗА ГРАНИЦАМИ НАСЕЛЕННЫХ ПУНКТОВ НА  
ТЕРРИТОРИИ ЛУГОВСКОГО СЕЛЬСКОГО ПОСЕЛЕНИЯ

## ОПИСАНИЕ МЕСТОПОЛОЖЕНИЯ ГРАНИЦ

Зона улиц, дорог, инженерной и транспортной инфраструктуры - ИТ1

---

(наименование объекта, местоположение границ которого описано  
(далее - объект)

## Раздел 1

Сведения об объекте		
№ п/п	Характеристики объекта	Описание характеристик
1	2	3
1	Местоположение объекта	Воронежская область, Богучарский муниципальный район, Луговское сельское поселение
2	Площадь объекта $\pm$ величина погрешности определения площади ( $P \pm \text{Дельта } P$ )	539523 $\pm$ 12854 м <sup>2</sup>
3	Иные характеристики объекта	-

Сведения о местоположении границ объекта					
1. Система координат: МСК - 36, зона 2					
2. Сведения о характерных точках границ объекта					
Обозначение характерных точек границ	Координаты, м		Метод определения координат характерной точки	Средняя квадратическая погрешность положения характерной точки (Мт), м	Описание обозначения точки на местности (при наличии)
	X	Y			
1	2	3	4	5	6
1	317956.58	2161679.29	Аналитический	0.50	-
2	317958.83	2161700.07	Аналитический	0.50	-
3	317953.08	2161704.11	Аналитический	0.50	-
4	317946.32	2161706.25	Аналитический	0.50	-
5	317935.98	2161706.25	Аналитический	0.50	-
6	317872.91	2161708.32	Аналитический	0.50	-
7	317835.77	2161709.74	Аналитический	0.50	-
8	317797.77	2161708.02	Аналитический	0.50	-
9	317766.15	2161704.93	Аналитический	0.50	-
10	317736.18	2161700.12	Аналитический	0.50	-
11	317697.71	2161682.05	Аналитический	0.50	-
12	317652.31	2161652.65	Аналитический	0.50	-
13	317626.87	2161632.57	Аналитический	0.50	-
14	317599.54	2161605.96	Аналитический	0.50	-
15	317591.66	2161617.24	Аналитический	0.50	-
16	317580.90	2161616.63	Аналитический	0.50	-
17	317581.58	2161589.40	Аналитический	0.50	-
18	317580.95	2161582.93	Аналитический	0.50	-
19	317572.27	2161561.52	Аналитический	0.50	-
20	317564.48	2161546.10	Аналитический	0.50	-
21	317560.91	2161537.85	Аналитический	0.50	-
22	317552.33	2161522.00	Аналитический	0.50	-
23	317545.09	2161504.90	Аналитический	0.50	-
24	317527.34	2161463.53	Аналитический	0.50	-
25	317511.14	2161417.69	Аналитический	0.50	-
26	317495.09	2161368.24	Аналитический	0.50	-
27	317490.03	2161356.18	Аналитический	0.50	-
28	317509.79	2161347.89	Аналитический	0.50	-
29	317527.72	2161408.57	Аналитический	0.50	-
30	317546.06	2161453.73	Аналитический	0.50	-
31	317563.62	2161497.20	Аналитический	0.50	-
32	317581.02	2161537.57	Аналитический	0.50	-
33	317605.31	2161582.09	Аналитический	0.50	-
34	317645.73	2161619.58	Аналитический	0.50	-
35	317671.86	2161640.98	Аналитический	0.50	-
36	317714.10	2161667.07	Аналитический	0.50	-

1	2	3	4	5	6
37	317747.78	2161678.05	Аналитический	0.50	-
38	317770.82	2161684.24	Аналитический	0.50	-
39	317824.97	2161688.41	Аналитический	0.50	-
40	317911.23	2161683.51	Аналитический	0.50	-
1	317956.58	2161679.29	Аналитический	0.50	-
41	316366.70	2159671.63	Аналитический	0.50	-
42	316367.64	2159674.94	Аналитический	0.50	-
43	316368.04	2159684.08	Аналитический	0.50	-
44	316363.82	2159690.54	Аналитический	0.50	-
45	316378.30	2159817.88	Аналитический	0.50	-
46	316384.63	2159873.60	Аналитический	0.50	-
47	316392.18	2159946.98	Аналитический	0.50	-
48	316408.38	2160104.33	Аналитический	0.50	-
49	316430.93	2160301.42	Аналитический	0.50	-
50	316458.90	2160528.01	Аналитический	0.50	-
51	316471.47	2160627.25	Аналитический	0.50	-
52	316478.98	2160680.55	Аналитический	0.50	-
53	316484.82	2160709.12	Аналитический	0.50	-
54	316493.24	2160722.64	Аналитический	0.50	-
55	316494.34	2160738.14	Аналитический	0.50	-
56	316489.72	2160761.55	Аналитический	0.50	-
57	316492.07	2160796.60	Аналитический	0.50	-
58	316497.52	2160845.97	Аналитический	0.50	-
59	316512.41	2160938.78	Аналитический	0.50	-
60	316519.19	2160977.74	Аналитический	0.50	-
61	316533.76	2160988.14	Аналитический	0.50	-
62	316544.01	2160992.51	Аналитический	0.50	-
63	316558.34	2160991.71	Аналитический	0.50	-
64	316608.19	2160982.92	Аналитический	0.50	-
65	316700.38	2160966.66	Аналитический	0.50	-
66	316812.96	2160944.02	Аналитический	0.50	-
67	316830.74	2160940.20	Аналитический	0.50	-
68	316833.29	2160949.40	Аналитический	0.50	-
69	316834.77	2160957.83	Аналитический	0.50	-
70	316835.06	2160959.71	Аналитический	0.50	-
71	316795.65	2160967.67	Аналитический	0.50	-
72	316710.48	2160985.10	Аналитический	0.50	-
73	316633.66	2161002.04	Аналитический	0.50	-
74	316556.11	2161019.34	Аналитический	0.50	-
75	316548.00	2161020.79	Аналитический	0.50	-
76	316540.75	2161022.46	Аналитический	0.50	-
77	316528.69	2161027.97	Аналитический	0.50	-
78	316524.71	2161034.08	Аналитический	0.50	-
79	316524.57	2161043.95	Аналитический	0.50	-
80	316533.44	2161138.44	Аналитический	0.50	-
81	316537.10	2161209.28	Аналитический	0.50	-
82	316512.41	2161211.97	Аналитический	0.50	-

1	2	3	4	5	6
83	316512.96	2161206.25	Аналитический	0.50	-
84	316502.74	2161135.21	Аналитический	0.50	-
85	316499.16	2161096.78	Аналитический	0.50	-
86	316489.10	2161039.27	Аналитический	0.50	-
87	316482.98	2161036.92	Аналитический	0.50	-
88	316467.64	2161034.74	Аналитический	0.50	-
89	316465.73	2161017.72	Аналитический	0.50	-
90	316479.04	2161005.26	Аналитический	0.50	-
91	316483.13	2160996.54	Аналитический	0.50	-
92	316480.83	2160953.07	Аналитический	0.50	-
93	316471.55	2160856.75	Аналитический	0.50	-
94	316466.64	2160815.34	Аналитический	0.50	-
95	316462.51	2160801.80	Аналитический	0.50	-
96	316453.43	2160790.29	Аналитический	0.50	-
97	316451.24	2160768.62	Аналитический	0.50	-
98	316458.48	2160753.24	Аналитический	0.50	-
99	316452.15	2160686.59	Аналитический	0.50	-
100	316439.79	2160558.89	Аналитический	0.50	-
101	316409.39	2160300.49	Аналитический	0.50	-
102	316386.51	2160103.37	Аналитический	0.50	-
103	316360.24	2159874.66	Аналитический	0.50	-
104	316344.67	2159749.17	Аналитический	0.50	-
105	316347.28	2159739.95	Аналитический	0.50	-
106	316356.27	2159708.31	Аналитический	0.50	-
41	316366.70	2159671.63	Аналитический	0.50	-
107	316537.98	2161219.01	Аналитический	0.50	-
108	316548.38	2161287.99	Аналитический	0.50	-
109	316562.07	2161405.41	Аналитический	0.50	-
110	316575.83	2161523.48	Аналитический	0.50	-
111	316636.54	2162031.66	Аналитический	0.50	-
112	316665.77	2162201.76	Аналитический	0.50	-
113	316702.35	2162370.60	Аналитический	0.50	-
114	316729.50	2162485.83	Аналитический	0.50	-
115	316735.22	2162505.01	Аналитический	0.50	-
116	316736.57	2162509.54	Аналитический	0.50	-
117	316832.84	2162923.15	Аналитический	0.50	-
118	316886.37	2163140.59	Аналитический	0.50	-
119	316889.59	2163148.64	Аналитический	0.50	-
120	316895.12	2163147.66	Аналитический	0.50	-
121	316897.76	2163160.75	Аналитический	0.50	-
122	316891.69	2163162.69	Аналитический	0.50	-
123	316893.65	2163171.29	Аналитический	0.50	-
124	317017.96	2163705.10	Аналитический	0.50	-
125	317047.71	2163829.57	Аналитический	0.50	-
126	317067.61	2163918.97	Аналитический	0.50	-
127	317149.24	2164254.68	Аналитический	0.50	-
128	317239.70	2164708.62	Аналитический	0.50	-

1	2	3	4	5	6
129	317245.00	2164707.95	Аналитический	0.50	-
130	317247.09	2164719.09	Аналитический	0.50	-
131	317241.64	2164720.44	Аналитический	0.50	-
132	317266.67	2164858.08	Аналитический	0.50	-
133	317296.50	2165012.50	Аналитический	0.50	-
134	317329.70	2165190.15	Аналитический	0.50	-
135	317331.97	2165190.12	Аналитический	0.50	-
136	317332.53	2165196.69	Аналитический	0.50	-
137	317330.84	2165197.09	Аналитический	0.50	-
138	317377.61	2165435.28	Аналитический	0.50	-
139	317405.20	2165575.53	Аналитический	0.50	-
140	317408.68	2165574.68	Аналитический	0.50	-
141	317410.54	2165582.52	Аналитический	0.50	-
142	317406.86	2165584.03	Аналитический	0.50	-
143	317436.12	2165714.34	Аналитический	0.50	-
144	317475.98	2165870.19	Аналитический	0.50	-
145	317525.17	2166062.53	Аналитический	0.50	-
146	317531.34	2166082.66	Аналитический	0.50	-
147	317537.05	2166095.25	Аналитический	0.50	-
148	317547.05	2166107.92	Аналитический	0.50	-
149	317557.41	2166119.90	Аналитический	0.50	-
150	317550.72	2166137.32	Аналитический	0.50	-
151	317547.26	2166138.61	Аналитический	0.50	-
152	317550.78	2166154.76	Аналитический	0.50	-
153	317581.49	2166271.71	Аналитический	0.50	-
154	317586.47	2166271.33	Аналитический	0.50	-
155	317590.40	2166284.75	Аналитический	0.50	-
156	317586.68	2166287.73	Аналитический	0.50	-
157	317613.90	2166424.34	Аналитический	0.50	-
158	317623.45	2166443.98	Аналитический	0.50	-
159	317629.16	2166448.10	Аналитический	0.50	-
160	317638.71	2166448.14	Аналитический	0.50	-
161	317643.09	2166471.50	Аналитический	0.50	-
162	317636.95	2166475.77	Аналитический	0.50	-
163	317631.91	2166485.55	Аналитический	0.50	-
164	317631.26	2166502.15	Аналитический	0.50	-
165	317724.87	2166926.46	Аналитический	0.50	-
166	317783.83	2167181.11	Аналитический	0.50	-
167	317808.12	2167299.08	Аналитический	0.50	-
168	317821.04	2167332.83	Аналитический	0.50	-
169	317829.04	2167338.70	Аналитический	0.50	-
170	317836.93	2167342.64	Аналитический	0.50	-
171	317852.84	2167345.02	Аналитический	0.50	-
172	317852.30	2167361.17	Аналитический	0.50	-
173	317841.40	2167362.05	Аналитический	0.50	-
174	317838.18	2167365.93	Аналитический	0.50	-
175	317832.59	2167374.59	Аналитический	0.50	-
176	317831.70	2167383.76	Аналитический	0.50	-

1	2	3	4	5	6
177	317833.72	2167394.56	Аналитический	0.50	-
178	317837.13	2167420.29	Аналитический	0.50	-
179	317924.91	2167805.10	Аналитический	0.50	-
180	317969.58	2167986.59	Аналитический	0.50	-
181	317980.31	2167987.28	Аналитический	0.50	-
182	317987.09	2168015.66	Аналитический	0.50	-
183	317980.08	2168029.48	Аналитический	0.50	-
184	317994.46	2168091.99	Аналитический	0.50	-
185	318004.85	2168157.85	Аналитический	0.50	-
186	318018.68	2168206.10	Аналитический	0.50	-
187	318025.10	2168215.10	Аналитический	0.50	-
188	318035.45	2168218.85	Аналитический	0.50	-
189	318046.06	2168220.48	Аналитический	0.50	-
190	318154.97	2168211.17	Аналитический	0.50	-
191	318242.34	2168203.72	Аналитический	0.50	-
192	318308.44	2168197.69	Аналитический	0.20	-
193	318313.51	2168214.63	Аналитический	0.20	-
194	318253.67	2168220.30	Картометрический	1.00	-
195	318165.02	2168228.28	Картометрический	1.00	-
196	318069.79	2168236.85	Картометрический	1.00	-
197	318051.84	2168239.60	Картометрический	1.00	-
198	318039.95	2168242.71	Аналитический	0.50	-
199	318033.50	2168248.06	Аналитический	0.50	-
200	318029.61	2168256.94	Аналитический	0.50	-
201	318034.30	2168280.40	Аналитический	0.50	-
202	318065.69	2168427.01	Аналитический	0.50	-
203	318069.45	2168462.70	Аналитический	0.50	-
204	318071.50	2168470.17	Аналитический	0.50	-
205	318118.59	2168678.27	Аналитический	0.50	-
206	318151.08	2168819.86	Аналитический	0.50	-
207	318188.34	2168980.07	Аналитический	0.50	-
208	318190.39	2168985.87	Аналитический	0.50	-
209	318193.29	2168990.57	Аналитический	0.50	-
210	318196.61	2168992.44	Аналитический	0.50	-
211	318201.17	2168993.48	Аналитический	0.50	-
212	318206.81	2168993.18	Аналитический	0.50	-
213	318207.03	2168995.11	Аналитический	0.50	-
214	318208.73	2169009.84	Аналитический	0.50	-
215	318202.55	2169011.17	Аналитический	0.50	-
216	318198.47	2169012.90	Аналитический	0.50	-
217	318196.40	2169016.49	Аналитический	0.50	-
218	318195.36	2169020.99	Аналитический	0.50	-
219	318195.92	2169025.26	Аналитический	0.50	-
220	318218.00	2169185.31	Аналитический	0.50	-
221	318222.86	2169184.33	Аналитический	0.50	-
222	318223.75	2169191.14	Аналитический	0.50	-
223	318219.37	2169193.01	Аналитический	0.50	-
224	318227.58	2169277.00	Аналитический	0.50	-

1	2	3	4	5	6
225	318230.45	2169320.00	Аналитический	0.20	-
226	318232.63	2169450.18	Аналитический	0.20	-
227	318231.97	2169458.07	Аналитический	0.50	-
228	318231.41	2169464.84	Аналитический	0.50	-
229	318230.58	2169474.91	Аналитический	0.50	-
230	318229.28	2169490.70	Аналитический	0.50	-
231	318225.58	2169535.51	Аналитический	0.20	-
232	318218.37	2169604.74	Аналитический	0.20	-
233	318225.08	2169612.36	Аналитический	0.20	-
234	318224.93	2169629.51	Аналитический	0.50	-
235	318224.85	2169639.77	Аналитический	0.20	-
236	318216.90	2169640.95	Аналитический	0.20	-
237	318216.45	2169642.01	Аналитический	0.50	-
238	318215.76	2169643.64	Аналитический	0.50	-
239	318212.82	2169650.59	Аналитический	0.50	-
240	318212.37	2169651.66	Аналитический	0.20	-
241	318198.95	2169811.17	Аналитический	0.20	-
242	318195.65	2169839.02	Аналитический	0.20	-
243	318199.07	2169841.68	Аналитический	0.20	-
244	318203.62	2169843.72	Аналитический	0.20	-
245	318204.15	2169847.29	Аналитический	0.20	-
246	318208.44	2169847.28	Аналитический	0.50	-
247	318208.39	2169855.65	Аналитический	0.50	-
248	318201.49	2169856.45	Аналитический	0.50	-
249	318198.79	2169858.15	Аналитический	0.50	-
250	318196.55	2169860.44	Аналитический	0.50	-
251	318194.06	2169865.57	Аналитический	0.50	-
252	318181.91	2169973.95	Аналитический	0.50	-
253	318169.06	2170083.17	Аналитический	0.50	-
254	318161.47	2170146.29	Аналитический	0.50	-
255	318165.82	2170145.95	Аналитический	0.50	-
256	318165.08	2170155.10	Аналитический	0.50	-
257	318159.90	2170156.44	Аналитический	0.50	-
258	318112.60	2170616.68	Аналитический	0.50	-
259	318113.65	2170620.90	Аналитический	0.50	-
260	318116.26	2170625.21	Аналитический	0.50	-
261	318121.85	2170629.51	Аналитический	0.50	-
262	318127.29	2170631.92	Аналитический	0.50	-
263	318124.93	2170650.69	Аналитический	0.50	-
264	318119.04	2170653.10	Аналитический	0.50	-
265	318113.38	2170656.65	Аналитический	0.50	-
266	318110.36	2170659.59	Аналитический	0.50	-
267	318109.01	2170661.32	Аналитический	0.50	-
268	318106.80	2170664.84	Аналитический	0.50	-
269	318084.12	2170882.72	Аналитический	0.50	-
270	318086.70	2170883.34	Аналитический	0.50	-
271	318085.46	2170893.40	Аналитический	0.50	-
272	318082.92	2170893.26	Аналитический	0.50	-

1	2	3	4	5	6
273	318055.36	2171161.38	Аналитический	0.50	-
274	318044.16	2171294.66	Аналитический	0.50	-
275	318044.66	2171298.48	Аналитический	0.50	-
276	318046.77	2171300.79	Аналитический	0.50	-
277	318050.08	2171304.20	Аналитический	0.50	-
278	318053.70	2171306.51	Аналитический	0.50	-
279	318059.42	2171309.02	Аналитический	0.50	-
280	318058.62	2171327.09	Аналитический	0.50	-
281	318050.68	2171328.90	Аналитический	0.50	-
282	318045.77	2171331.11	Аналитический	0.50	-
283	318042.15	2171333.82	Аналитический	0.50	-
284	318039.04	2171337.53	Аналитический	0.50	-
285	318037.54	2171348.55	Аналитический	0.50	-
286	318033.42	2171391.45	Аналитический	0.50	-
287	318036.31	2171391.56	Аналитический	0.50	-
288	318035.45	2171401.62	Аналитический	0.50	-
289	318032.35	2171401.40	Аналитический	0.50	-
290	318019.32	2171525.64	Аналитический	0.50	-
291	317967.97	2172018.39	Аналитический	0.50	-
292	317970.86	2172018.90	Аналитический	0.50	-
293	317970.11	2172027.81	Аналитический	0.50	-
294	317967.22	2172027.70	Аналитический	0.50	-
295	317924.31	2172481.52	Аналитический	0.50	-
296	317902.46	2172694.71	Аналитический	0.50	-
297	317894.29	2172693.33	Аналитический	0.20	-
298	317884.40	2172692.44	Аналитический	0.20	-
299	317878.86	2172691.72	Аналитический	0.20	-
300	317877.86	2172691.58	Аналитический	0.20	-
301	317900.43	2172478.15	Аналитический	0.50	-
302	317944.55	2172017.53	Аналитический	0.50	-
303	317995.57	2171522.78	Аналитический	0.50	-
304	318013.79	2171346.15	Аналитический	0.50	-
305	318015.12	2171331.99	Аналитический	0.50	-
306	318014.12	2171328.27	Аналитический	0.50	-
307	318012.05	2171325.85	Аналитический	0.50	-
308	318007.33	2171324.30	Аналитический	0.50	-
309	318002.75	2171326.44	Аналитический	0.50	-
310	318001.88	2171319.82	Аналитический	0.50	-
311	318010.55	2171314.04	Аналитический	0.50	-
312	318014.46	2171310.32	Аналитический	0.50	-
313	318016.82	2171305.94	Аналитический	0.50	-
314	318018.86	2171302.20	Аналитический	0.50	-
315	318031.89	2171157.08	Аналитический	0.50	-
316	318042.78	2171050.84	Аналитический	0.50	-
317	318083.25	2170656.00	Аналитический	0.50	-
318	318132.63	2170179.88	Аналитический	0.50	-
319	318135.06	2170156.44	Аналитический	0.50	-
320	318131.06	2170154.75	Аналитический	0.50	-

1	2	3	4	5	6
321	318131.84	2170146.01	Аналитический	0.50	-
322	318135.25	2170146.18	Аналитический	0.50	-
323	318142.86	2170062.54	Аналитический	0.50	-
324	318146.92	2170011.63	Аналитический	0.50	-
325	318147.42	2170005.43	Аналитический	0.50	-
326	318140.48	2170002.17	Аналитический	0.50	-
327	318124.86	2169997.35	Аналитический	0.50	-
328	318107.74	2169994.46	Аналитический	0.50	-
329	318062.62	2169986.48	Аналитический	0.50	-
330	318015.87	2169980.75	Аналитический	0.50	-
331	317955.18	2169973.30	Аналитический	0.50	-
332	317851.52	2169960.51	Аналитический	0.50	-
333	317635.65	2169930.23	Аналитический	0.50	-
334	317457.72	2169906.53	Аналитический	0.50	-
335	317273.59	2169882.58	Аналитический	0.50	-
336	317138.70	2169865.50	Аналитический	0.50	-
337	317024.60	2169851.05	Аналитический	0.50	-
338	316746.11	2169814.30	Аналитический	0.50	-
339	316619.71	2169797.62	Аналитический	0.50	-
340	316461.38	2169777.79	Аналитический	0.50	-
341	316382.43	2169767.90	Аналитический	0.50	-
342	316197.15	2169744.35	Аналитический	0.50	-
343	316097.52	2169731.30	Аналитический	0.50	-
344	315992.23	2169719.67	Аналитический	0.50	-
345	315929.45	2169712.25	Аналитический	0.50	-
346	315836.41	2169707.27	Аналитический	0.50	-
347	315796.82	2169706.76	Аналитический	0.50	-
348	315757.19	2169707.66	Аналитический	0.50	-
349	315644.50	2169714.62	Аналитический	0.50	-
350	315566.79	2169719.68	Аналитический	0.50	-
351	315371.73	2169732.62	Аналитический	0.50	-
352	315262.25	2169739.96	Аналитический	0.50	-
353	315163.16	2169746.61	Аналитический	0.50	-
354	315047.19	2169754.91	Аналитический	0.50	-
355	314934.64	2169765.59	Аналитический	0.50	-
356	314842.40	2169774.58	Аналитический	0.50	-
357	314789.44	2169777.62	Аналитический	0.50	-
358	314674.30	2169780.12	Аналитический	0.50	-
359	314647.82	2169780.16	Аналитический	0.50	-
360	314568.34	2169775.07	Аналитический	0.50	-
361	314431.31	2169762.13	Аналитический	0.50	-
362	314307.26	2169750.41	Аналитический	0.50	-
363	314202.75	2169740.78	Аналитический	0.50	-
364	314088.94	2169730.11	Аналитический	0.50	-
365	313971.38	2169718.75	Аналитический	0.50	-
366	313861.78	2169708.15	Аналитический	0.50	-
367	313756.13	2169697.44	Аналитический	0.50	-
368	313686.54	2169690.12	Аналитический	0.50	-

1	2	3	4	5	6
369	313632.46	2169686.18	Аналитический	0.50	-
370	313539.12	2169672.35	Аналитический	0.50	-
371	313493.10	2169665.19	Аналитический	0.50	-
372	313410.29	2169652.31	Аналитический	0.50	-
373	313211.08	2169621.27	Аналитический	0.50	-
374	313065.16	2169596.42	Аналитический	0.50	-
375	312972.92	2169582.03	Аналитический	0.50	-
376	312847.51	2169559.45	Аналитический	0.50	-
377	312787.85	2169549.50	Аналитический	0.50	-
378	312732.80	2169541.58	Аналитический	0.50	-
379	312700.61	2169537.70	Аналитический	0.50	-
380	312583.34	2169520.27	Аналитический	0.50	-
381	312498.96	2169504.94	Аналитический	0.50	-
382	312463.18	2169501.47	Аналитический	0.50	-
383	312437.53	2169501.76	Аналитический	0.50	-
384	312416.28	2169506.76	Аналитический	0.50	-
385	312381.66	2169519.85	Аналитический	0.50	-
386	312341.13	2169539.59	Аналитический	0.50	-
387	312282.06	2169578.13	Аналитический	0.50	-
388	312244.57	2169616.25	Аналитический	0.50	-
389	312168.28	2169696.63	Аналитический	0.50	-
390	312148.30	2169714.78	Аналитический	0.50	-
391	312152.91	2169719.16	Аналитический	0.50	-
392	312145.42	2169727.30	Аналитический	0.50	-
393	312141.29	2169723.23	Аналитический	0.50	-
394	312112.89	2169753.57	Аналитический	0.50	-
395	312043.73	2169827.45	Аналитический	0.50	-
396	312025.76	2169844.00	Аналитический	0.50	-
397	312003.98	2169863.19	Аналитический	0.50	-
398	311948.67	2169886.22	Аналитический	0.50	-
399	311917.92	2169898.14	Аналитический	0.50	-
400	311905.84	2169903.08	Аналитический	0.50	-
401	311903.55	2169915.01	Аналитический	0.50	-
402	311893.69	2169915.76	Аналитический	0.50	-
403	311892.69	2169908.02	Аналитический	0.50	-
404	311890.61	2169908.03	Аналитический	0.50	-
405	311867.39	2169917.46	Аналитический	0.50	-
406	311791.31	2169948.34	Аналитический	0.50	-
407	311696.67	2169985.97	Аналитический	0.50	-
408	311599.11	2170024.76	Аналитический	0.50	-
409	311489.22	2170069.69	Аналитический	0.50	-
410	311376.70	2170115.69	Аналитический	0.50	-
411	311280.16	2170156.19	Аналитический	0.50	-
412	311175.22	2170200.21	Аналитический	0.50	-
413	311037.55	2170259.14	Аналитический	0.50	-
414	310910.10	2170313.70	Аналитический	0.50	-
415	310809.92	2170356.42	Аналитический	0.50	-
416	310713.12	2170397.71	Аналитический	0.50	-

1	2	3	4	5	6
417	310589.15	2170449.28	Аналитический	0.50	-
418	310485.55	2170492.38	Аналитический	0.50	-
419	310397.75	2170528.92	Аналитический	0.50	-
420	310383.29	2170536.49	Аналитический	0.50	-
421	310379.31	2170543.80	Аналитический	0.50	-
422	310378.66	2170553.30	Аналитический	0.50	-
423	310364.84	2170553.88	Аналитический	0.50	-
424	310364.35	2170544.90	Аналитический	0.50	-
425	310363.18	2170543.24	Аналитический	0.50	-
426	310360.75	2170542.92	Аналитический	0.50	-
427	310361.45	2170534.72	Аналитический	0.50	-
428	310362.15	2170526.46	Аналитический	0.50	-
429	310362.62	2170520.85	Аналитический	0.50	-
430	310366.46	2170519.71	Аналитический	0.50	-
431	310368.26	2170517.11	Аналитический	0.50	-
432	310369.03	2170500.50	Аналитический	0.50	-
433	310381.53	2170499.41	Аналитический	0.50	-
434	310384.05	2170509.80	Аналитический	0.50	-
435	310386.78	2170511.35	Аналитический	0.50	-
436	310389.21	2170510.91	Аналитический	0.50	-
437	310477.64	2170475.16	Аналитический	0.50	-
438	310585.36	2170430.21	Аналитический	0.50	-
439	310703.00	2170380.38	Аналитический	0.50	-
440	310803.37	2170337.80	Аналитический	0.50	-
441	310899.82	2170296.89	Аналитический	0.50	-
442	311042.36	2170235.97	Аналитический	0.50	-
443	311165.67	2170183.27	Аналитический	0.50	-
444	311273.10	2170137.74	Аналитический	0.50	-
445	311369.62	2170096.83	Аналитический	0.50	-
446	311484.76	2170050.18	Аналитический	0.50	-
447	311594.14	2170005.86	Аналитический	0.50	-
448	311689.21	2169967.84	Аналитический	0.50	-
449	311784.27	2169929.82	Аналитический	0.50	-
450	311865.82	2169897.19	Аналитический	0.50	-
451	311939.98	2169866.19	Аналитический	0.50	-
452	311983.22	2169847.97	Аналитический	0.50	-
453	311996.77	2169839.94	Аналитический	0.50	-
454	312016.78	2169823.50	Аналитический	0.50	-
455	312054.86	2169784.07	Аналитический	0.50	-
456	312128.87	2169707.43	Аналитический	0.50	-
457	312149.77	2169686.22	Аналитический	0.50	-
458	312221.68	2169610.82	Аналитический	0.50	-
459	312247.13	2169585.78	Аналитический	0.50	-
460	312260.17	2169571.38	Аналитический	0.50	-
461	312284.61	2169549.33	Аналитический	0.50	-
462	312312.59	2169528.76	Аналитический	0.50	-
463	312340.15	2169512.71	Аналитический	0.50	-
464	312353.84	2169504.77	Аналитический	0.50	-

1	2	3	4	5	6
465	312376.79	2169491.72	Аналитический	0.50	-
466	312402.72	2169482.25	Аналитический	0.50	-
467	312428.64	2169475.67	Аналитический	0.50	-
468	312445.50	2169474.44	Аналитический	0.50	-
469	312464.43	2169476.08	Аналитический	0.50	-
470	312496.85	2169482.93	Аналитический	0.50	-
471	312583.10	2169499.16	Аналитический	0.50	-
472	312706.18	2169518.94	Аналитический	0.50	-
473	312788.62	2169530.12	Аналитический	0.50	-
474	312849.05	2169540.30	Аналитический	0.50	-
475	312971.58	2169561.44	Аналитический	0.50	-
476	313104.74	2169583.07	Аналитический	0.50	-
477	313217.67	2169601.01	Аналитический	0.50	-
478	313353.81	2169622.13	Аналитический	0.50	-
479	313413.09	2169631.33	Аналитический	0.50	-
480	313475.55	2169641.15	Аналитический	0.50	-
481	313478.77	2169638.81	Аналитический	0.50	-
482	313479.99	2169630.34	Аналитический	0.50	-
483	313495.70	2169630.72	Аналитический	0.50	-
484	313496.83	2169642.81	Аналитический	0.50	-
485	313498.88	2169647.02	Аналитический	0.50	-
486	313540.85	2169652.51	Аналитический	0.50	-
487	313581.24	2169657.79	Аналитический	0.50	-
488	313651.08	2169668.00	Аналитический	0.50	-
489	313692.04	2169672.45	Аналитический	0.50	-
490	313755.13	2169678.53	Аналитический	0.50	-
491	313868.82	2169689.12	Аналитический	0.50	-
492	313973.58	2169698.52	Аналитический	0.50	-
493	314094.31	2169709.34	Аналитический	0.50	-
494	314185.09	2169717.23	Аналитический	0.50	-
495	314291.99	2169726.28	Аналитический	0.50	-
496	314338.82	2169731.02	Аналитический	0.50	-
497	314357.29	2169732.89	Аналитический	0.50	-
498	314434.70	2169740.73	Аналитический	0.50	-
499	314574.69	2169754.90	Аналитический	0.50	-
500	314642.67	2169759.13	Аналитический	0.50	-
501	314669.86	2169759.65	Аналитический	0.50	-
502	314789.34	2169756.54	Аналитический	0.50	-
503	314836.22	2169752.83	Аналитический	0.50	-
504	314934.60	2169743.31	Аналитический	0.50	-
505	315050.13	2169732.19	Аналитический	0.50	-
506	315174.62	2169724.34	Аналитический	0.50	-
507	315252.06	2169719.36	Аналитический	0.50	-
508	315360.56	2169712.38	Аналитический	0.50	-
509	315571.05	2169698.61	Аналитический	0.50	-
510	315642.62	2169693.79	Аналитический	0.50	-
511	315759.27	2169687.41	Аналитический	0.50	-
512	315804.31	2169685.33	Аналитический	0.50	-

1	2	3	4	5	6
513	315838.64	2169685.01	Аналитический	0.50	-
514	315935.19	2169691.43	Аналитический	0.50	-
515	316011.03	2169699.74	Аналитический	0.50	-
516	316108.35	2169711.68	Аналитический	0.50	-
517	316193.04	2169723.01	Аналитический	0.50	-
518	316403.29	2169749.99	Аналитический	0.50	-
519	316627.29	2169778.09	Аналитический	0.50	-
520	316767.29	2169796.32	Аналитический	0.50	-
521	317024.79	2169829.84	Аналитический	0.50	-
522	317278.41	2169862.14	Аналитический	0.50	-
523	317462.37	2169885.94	Аналитический	0.50	-
524	317623.90	2169907.12	Аналитический	0.50	-
525	317854.60	2169939.74	Аналитический	0.50	-
526	317956.31	2169952.73	Аналитический	0.50	-
527	318047.37	2169965.07	Аналитический	0.50	-
528	318112.85	2169970.59	Аналитический	0.50	-
529	318126.99	2169971.76	Аналитический	0.50	-
530	318134.54	2169972.39	Аналитический	0.50	-
531	318148.26	2169970.36	Аналитический	0.50	-
532	318152.01	2169954.16	Аналитический	0.50	-
533	318177.67	2169688.93	Аналитический	0.50	-
534	318170.54	2169684.52	Аналитический	0.50	-
535	318170.30	2169676.55	Аналитический	0.50	-
536	318173.65	2169669.52	Аналитический	0.50	-
537	318177.97	2169654.29	Аналитический	0.50	-
538	318185.29	2169638.17	Аналитический	0.50	-
539	318202.37	2169475.17	Аналитический	0.50	-
540	318200.18	2169475.23	Аналитический	0.50	-
541	318200.93	2169467.60	Аналитический	0.50	-
542	318203.55	2169467.48	Аналитический	0.50	-
543	318205.30	2169362.04	Аналитический	0.50	-
544	318202.16	2169280.51	Аналитический	0.50	-
545	318195.94	2169192.67	Аналитический	0.50	-
546	318191.51	2169193.32	Аналитический	0.50	-
547	318190.71	2169187.79	Аналитический	0.50	-
548	318194.30	2169187.27	Аналитический	0.50	-
549	318178.66	2169059.20	Аналитический	0.50	-
550	318105.29	2168724.30	Аналитический	0.50	-
551	318046.40	2168476.02	Аналитический	0.50	-
552	318032.28	2168465.00	Аналитический	0.50	-
553	318025.89	2168436.03	Аналитический	0.50	-
554	318027.85	2168433.12	Аналитический	0.50	-
555	318036.06	2168420.88	Аналитический	0.50	-
556	318003.82	2168280.71	Аналитический	0.50	-
557	317987.82	2168213.67	Аналитический	0.50	-
558	317978.19	2168174.74	Аналитический	0.50	-
559	317963.66	2168091.36	Аналитический	0.50	-
560	317950.66	2168028.85	Аналитический	0.50	-

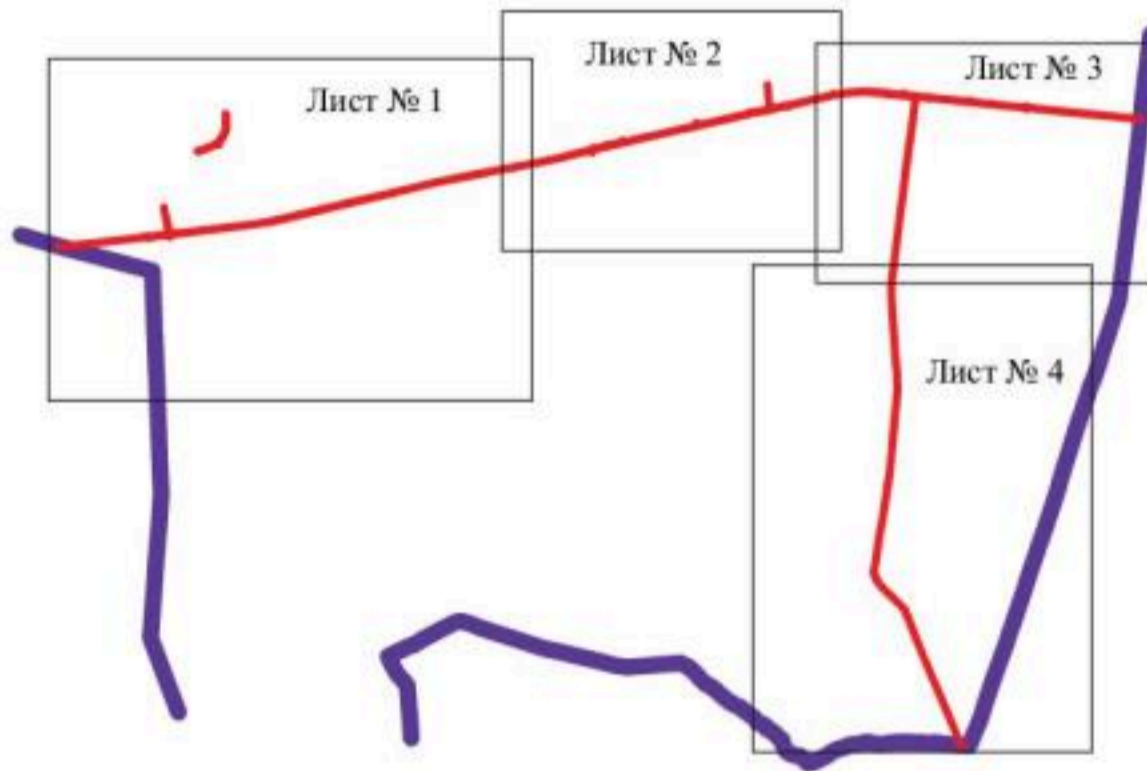
1	2	3	4	5	6
561	317900.62	2167815.35	Аналитический	0.50	-
562	317888.57	2167762.13	Аналитический	0.50	-
563	317807.12	2167406.06	Аналитический	0.50	-
564	317795.48	2167358.67	Аналитический	0.50	-
565	317758.04	2167175.01	Аналитический	0.50	-
566	317701.10	2166932.03	Аналитический	0.50	-
567	317651.84	2166714.99	Аналитический	0.50	-
568	317598.33	2166479.20	Аналитический	0.50	-
569	317552.63	2166294.91	Аналитический	0.50	-
570	317550.78	2166294.65	Аналитический	0.50	-
571	317546.80	2166279.44	Аналитический	0.50	-
572	317548.86	2166276.73	Аналитический	0.50	-
573	317518.20	2166145.80	Аналитический	0.50	-
574	317512.14	2166128.93	Аналитический	0.50	-
575	317511.41	2166126.91	Аналитический	0.50	-
576	317501.08	2166117.32	Аналитический	0.50	-
577	317478.11	2166100.11	Аналитический	0.50	-
578	317481.98	2166089.16	Аналитический	0.50	-
579	317496.03	2166091.31	Аналитический	0.50	-
580	317502.92	2166090.22	Аналитический	0.50	-
581	317503.94	2166071.08	Аналитический	0.50	-
582	317452.59	2165873.16	Аналитический	0.50	-
583	317412.50	2165718.12	Аналитический	0.50	-
584	317383.07	2165590.36	Аналитический	0.50	-
585	317380.53	2165590.86	Аналитический	0.50	-
586	317378.76	2165582.52	Аналитический	0.50	-
587	317381.56	2165581.62	Аналитический	0.50	-
588	317354.37	2165442.08	Аналитический	0.50	-
589	317307.80	2165201.91	Аналитический	0.50	-
590	317304.36	2165202.36	Аналитический	0.50	-
591	317303.15	2165194.37	Аналитический	0.50	-
592	317305.92	2165193.51	Аналитический	0.50	-
593	317273.00	2165019.84	Аналитический	0.50	-
594	317243.99	2164866.82	Аналитический	0.50	-
595	317215.88	2164725.17	Аналитический	0.50	-
596	317213.03	2164725.27	Аналитический	0.50	-
597	317210.95	2164714.25	Аналитический	0.50	-
598	317213.32	2164713.32	Аналитический	0.50	-
599	317125.79	2164261.60	Аналитический	0.50	-
600	317044.84	2163923.28	Аналитический	0.50	-
601	316999.29	2163733.32	Аналитический	0.50	-
602	316995.85	2163714.64	Аналитический	0.50	-
603	316991.73	2163709.82	Аналитический	0.50	-
604	316987.01	2163707.81	Аналитический	0.50	-
605	316980.99	2163705.91	Аналитический	0.50	-
606	316980.09	2163691.65	Аналитический	0.50	-
607	316983.70	2163690.55	Аналитический	0.50	-
608	316988.12	2163687.73	Аналитический	0.50	-

1	2	3	4	5	6
609	316988.96	2163682.74	Аналитический	0.50	-
610	316868.40	2163174.72	Аналитический	0.50	-
611	316867.16	2163169.46	Аналитический	0.50	-
612	316863.27	2163170.44	Аналитический	0.50	-
613	316859.63	2163157.02	Аналитический	0.50	-
614	316863.39	2163155.54	Аналитический	0.50	-
615	316751.52	2162689.11	Аналитический	0.50	-
616	316707.04	2162506.49	Аналитический	0.50	-
617	316675.23	2162375.88	Аналитический	0.50	-
618	316639.84	2162206.72	Аналитический	0.50	-
619	316612.84	2162034.06	Аналитический	0.50	-
620	316550.71	2161523.13	Аналитический	0.50	-
621	316536.98	2161408.62	Аналитический	0.50	-
622	316521.15	2161276.64	Аналитический	0.50	-
623	316514.37	2161224.78	Аналитический	0.50	-
624	316515.04	2161220.98	Аналитический	0.50	-
107	316537.98	2161219.01	Аналитический	0.50	-
3. Сведения о характерных точках части (частей) границы объекта					
Обозначение характерных точек части границы	Координаты, м		Метод определения координат характерной точки	Средняя квадратическая погрешность положения характерной точки (Mt), м	Описание обозначения точки на местности (при наличии)
	X	Y			
1	2	3	4	5	6
Часть №					
-	-	-	-	-	-



## План границ объекта

Схема расположения листов плана границ объекта




Масштаб 1:100000

Используемые условные знаки и обозначения :

- |  |   |
|--|---|
|  | границы территориальной зоны                |
|  | границы муниципального образования          |
|  | область и номер листа плана границ объектов |

Руководитель БУВО «Нормативно-проектный центр»

Подпись  Ю.В. Шалыгина Дата « 19 » мая 2021 г.

Место для оттиска печати (при наличии) лица, составившего описание местоположения границ объекта





STATE OF CALIFORNIA  
DEPARTMENT OF WATER RESOURCES  
DIVISION OF WATER RIGHTS  
1000 S STREET, SACRAMENTO, CA 95833

Map No. 1000

Legend  
Proposed Pipeline  
Proposed Right-of-Way  
Proposed Access Road

Топографическая карта

Лист М.1



Масштаб 1:5000

- Станция
- Границы населенных пунктов
- Границы земельных участков

Институт «ВНИИЭ» (ФГУП «ВНИИЭ») - филиал ФГУП «ВНИИЭ»  
 125080, Москва, ул. Вавилова, д. 34, стр. 1  
 Контактный телефон: (495) 938-0000  
 E-mail: vniie@vniie.ru

Топографический план


Лист 1:1000



Масштаб 1:1000

-  Главная дорога с твердым покрытием
-  Дорога с твердым покрытием
-  Дорога с твердым покрытием
-  Дорога с твердым покрытием

Инженер-проектировщик  
 Подпись: \_\_\_\_\_  
 Печать: \_\_\_\_\_



Legend:  
- Red line: Proposed road alignment  
- Blue line: Existing road alignment  
- Black tick marks: Stationing markers

Scale: 1:5000  
Date: 2023-10-27  
Project: Road Construction