




ДЕПАРТАМЕНТ  
АРХИТЕКТУРЫ И ГРАДОСТРОИТЕЛЬСТВА  
ВОРОНЕЖСКОЙ ОБЛАСТИ



ПРИКАЗ

13.10.2021

№ 45-01-04/1129

г. Воронеж

**О внесении изменений в правила землепользования и застройки  
Подгоренского городского поселения Подгоренского муниципального  
района Воронежской области**

В соответствии с Градостроительным кодексом Российской Федерации, Федеральным законом от 06.10.2003 № 131-ФЗ «Об общих принципах организации местного самоуправления в Российской Федерации», Законами Воронежской области от 07.07.2006 № 61-ОЗ «О регулировании градостроительной деятельности в Воронежской области», от 20.12.2018 № 173-ОЗ «О перераспределении полномочий по утверждению правил землепользования и застройки между органами местного самоуправления поселений Воронежской области, городского округа город Нововоронеж, Борисоглебского городского округа и исполнительными органами государственной власти Воронежской области», постановлением правительства Воронежской области от 31.12.2014 № 1240 «Об утверждении Положения о департаменте архитектуры и градостроительства Воронежской области», на основании приказа департамента архитектуры и градостроительства Воронежской области от 11.02.2021 № 45-01-04/116 «О подготовке проектов о внесении изменений в правила землепользования и застройки поселений Аннинского, Бобровского, Бутурлиновского, Верхнемамонского,

Верхнехавского, Воробьёвского, Каширского, Лискинского, Новоусманского, Новохопёрского, Ольховатского, Павловского, Панинского, Поворинского, Подгоренского, Рамонского, Россошанского, Семилукского, Хохольского муниципальных районов Воронежской области», с учетом заключения о результатах публичных слушаний от 13.08.2021

п р и к а з ы в а ю:

1. Внести в приказ департамента архитектуры и градостроительства Воронежской области от 24.08.2020 № 45-01-04/633 «Об утверждении правил землепользования и застройки Подгоренского городского поселения Подгоренского муниципального района Воронежской области» изменения, изложив правила землепользования и застройки Подгоренского городского поселения Подгоренского муниципального района Воронежской области в редакции согласно приложению к настоящему приказу.

2. Контроль исполнения настоящего приказа возложить на заместителя руководителя департамента архитектуры и градостроительства Воронежской области – начальника отдела территориального планирования Беляеву С.М.

Руководитель департамента  
архитектуры и градостроительства  
Воронежской области



А.А. Еренков

Приложение  
к приказу департамента  
архитектуры и градостроительства  
Воронежской области  
от 13.10.2021 № 45-01-04/1129

«УТВЕРЖДЕНЫ  
приказом департамента  
архитектуры и градостроительства  
Воронежской области  
от 24.08.2020 № 45-01-04/633

**ПРАВИЛА ЗЕМЛЕПОЛЬЗОВАНИЯ И ЗАСТРОЙКИ  
ПОДГОРЕНСКОГО ГОРОДСКОГО ПОСЕЛЕНИЯ  
ПОДГОРЕНСКОГО МУНИЦИПАЛЬНОГО РАЙОНА  
ВОРОНЕЖСКОЙ ОБЛАСТИ**

**ЧАСТЬ I. ПОРЯДОК ПРИМЕНЕНИЯ ПРАВИЛ  
ЗЕМЛЕПОЛЬЗОВАНИЯ И ЗАСТРОЙКИ И ВНЕСЕНИЯ В НИХ  
ИЗМЕНЕНИЙ**

**Раздел I. Общие положения**

**1. Предмет регулирования и цели подготовки правил землепользования и застройки Подгоренского городского поселения Подгоренского муниципального района Воронежской области**

1. Правила землепользования и застройки Подгоренского городского поселения Подгоренского муниципального района Воронежской области (далее – Правила) являются документом градостроительного зонирования, который утверждается нормативным правовым актом департамента архитектуры и градостроительства Воронежской области и в котором устанавливаются территориальные зоны, градостроительные регламенты, порядок применения такого документа и порядок внесения в него изменений.

2. Правила разработаны в соответствии с Градостроительным кодексом Российской Федерации (далее – ГрК РФ), Земельным кодексом Российской Федерации, Федеральным законом от 06.10.2003 № 131-ФЗ «Об общих принципах организации местного самоуправления в Российской Федерации», иными нормативными правовыми актами Российской Федерации, Воронежской области, муниципальными правовыми актами муниципального образования с учетом положений нормативных актов и документов, определяющих основные направления социально-экономического и градостроительного развития муниципального образования, а также сведений Единого государственного реестра недвижимости, сведений, документов и материалов, содержащихся в государственных информационных системах обеспечения градостроительной деятельности.

3. Правила разработаны в целях:

- создания условий для устойчивого развития территории муниципального образования, сохранения окружающей среды и объектов культурного наследия;
- создания условий для планировки территории муниципального образования;
- обеспечения прав и законных интересов физических и юридических лиц, в том числе правообладателей земельных участков и объектов капитального строительства;
- создания условий для привлечения инвестиций, в том числе путем предоставления возможности выбора наиболее эффективных видов разрешенного использования земельных участков и объектов капитального строительства.

## **2. Основные понятия, используемые в Правилах**

В настоящих Правилах используются основные понятия, установленные законодательством Российской Федерации.

### **3. Сфера применения Правил**

1. Действие настоящих Правил распространяется на всю территорию Подгоренского городского поселения Подгоренского муниципального района Воронежской области. Правила обязательны для соблюдения органами государственной власти, органами местного самоуправления, физическими и юридическими лицами, при осуществлении ими градостроительной деятельности на территории Подгоренского городского поселения Подгоренского муниципального района Воронежской области.

2. Настоящие Правила применяются наряду с:

- техническими регламентами и иными обязательными требованиями, установленными в соответствии с законодательством в целях обеспечения безопасности жизни и здоровья людей, надежности и безопасности зданий, строений и сооружений, сохранения окружающей природной среды и объектов культурного наследия;
- региональными и местными нормативами градостроительного проектирования.

### **4. Содержание и порядок применения Правил**

1. Правила включают в себя:

- 1) порядок их применения и внесения изменений в Правила;
- 2) карту градостроительного зонирования;
- 3) градостроительные регламенты.

Обязательным приложением к настоящим Правилам являются сведения о границах территориальных зон, которые должны содержать графическое описание местоположения границ территориальных зон, перечень координат характерных точек этих границ в системе координат, используемой для ведения Единого государственного реестра недвижимости.

2. Порядок применения Правил и внесения в них изменений включает в себя положения:

- 1) о регулировании землепользования и застройки;

2) об изменении видов разрешенного использования земельных участков и объектов капитального строительства физическими и юридическими лицами;

3) о подготовке документации по планировке территории органами местного самоуправления;

4) о проведении общественных обсуждений или публичных слушаний по вопросам землепользования и застройки;

5) о внесении изменений в Правила;

6) о регулировании иных вопросов землепользования и застройки.

#### **5. Использование объектов недвижимости, не соответствующих настоящим Правилам**

1. Земельные участки или объекты капитального строительства, виды разрешенного использования, предельные (минимальные и (или) максимальные) размеры и предельные параметры которых не соответствуют градостроительному регламенту, могут использоваться без установления срока приведения их в соответствие с градостроительным регламентом, за исключением случаев, если использование таких земельных участков и объектов капитального строительства опасно для жизни или здоровья человека, для окружающей среды, объектов культурного наследия.

2. Реконструкция указанных в подпункте 1 настоящего пункта объектов капитального строительства может осуществляться только путем приведения таких объектов в соответствие с градостроительным регламентом или путем уменьшения их несоответствия предельным параметрам разрешенного строительства, реконструкции. Изменение видов разрешенного использования указанных земельных участков и объектов капитального строительства может осуществляться путем приведения их в соответствие с видами разрешенного использования земельных участков и объектов капитального строительства, установленными градостроительным регламентом.

3. В случае если использование указанных в подпункте 1 настоящего пункта земельных участков и объектов капитального строительства продолжается и опасно для жизни или здоровья человека, для окружающей среды, объектов культурного наследия, в соответствии с федеральными законами может быть наложен запрет на использование таких земельных участков и объектов.

#### **6. Открытость и доступность информации о землепользовании и застройке**

1. Настоящие Правила являются открытыми и общедоступными.
2. Настоящие Правила подлежат опубликованию в порядке, установленном для официального опубликования нормативных правовых актов Воронежской области, и размещению в федеральной государственной информационной системе территориального планирования и в государственной информационной системе обеспечения градостроительной деятельности.

### **Раздел 2. Положения о регулировании землепользования и застройки**

#### **7. Перераспределение полномочий между органами местного самоуправления Подгоренского городского поселения Подгоренского муниципального района Воронежской области и департаментом архитектуры и градостроительства Воронежской области**

1. На основании Закона Воронежской области от 20.12.2018 № 173-ОЗ «О перераспределении полномочий по утверждению правил землепользования и застройки между органами местного самоуправления поселений Воронежской области, городского округа город Нововоронеж, Борисоглебского городского округа и исполнительными органами государственной власти Воронежской области» (далее – Закон Воронежской области) и в соответствии со статьей 8.2 ГрК РФ, пунктом 6.1 статьи 26.3 Федерального закона от 06.10.1999 № 184-ФЗ «Об общих принципах организации законодательных (представительных) и исполнительных

органов государственной власти субъектов Российской Федерации», частью 1.2 статьи 17 Федерального закона от 06.10.2003 № 131-ФЗ «Об общих принципах организации местного самоуправления в Российской Федерации» полномочия по утверждению Правил перераспределены между органами местного самоуправления Подгоренского городского поселения Подгоренского муниципального района Воронежской области и департаментом архитектуры и градостроительства Воронежской области (далее – Уполномоченный орган) на срок, установленный Законом Воронежской области.

2. После истечения срока, указанного в Законе Воронежской области, полномочия Уполномоченного органа, предусмотренные настоящими Правилами, осуществляются органами местного самоуправления Подгоренского городского поселения Подгоренского муниципального района Воронежской области в соответствии с требованиями ГрК РФ.

#### **8. Полномочия Уполномоченного органа по вопросам землепользования и застройки**

1. Полномочия Уполномоченного органа по вопросам землепользования и застройки включают:

- 1) принятие решений о подготовке проекта Правил, о подготовке проекта о внесении изменений в Правила;
- 2) утверждение Правил, утверждение внесения изменений в Правила;
- 3) принятие решений о предоставлении разрешений на условно разрешенный вид использования объектов капитального строительства или земельного участка;
- 4) принятие решений о предоставлении разрешения на отклонение от предельных параметров разрешенного строительства, реконструкции объектов капитального строительства;

5) иные полномочия в соответствии с действующим законодательством.

#### **9. Комиссия по подготовке проектов Правил**

1. Комиссия по подготовке проектов правил землепользования и застройки поселений Воронежской области, городского округа город Нововоронеж, Борисоглебского городского округа (далее – Комиссия) является специально созданным постоянно действующим коллегиальным органом при Уполномоченном органе в целях реализации полномочий, указанных в пункте 8 настоящих Правил, перераспределенных в соответствии с Законом Воронежской области и обеспечения выполнения задач градостроительного зонирования.

2. Комиссия создается и прекращает свою деятельность приказом Уполномоченного органа.

3. Состав и порядок деятельности Комиссии утверждается приказом Уполномоченного органа.

### **Раздел 3. Положения об изменении видов разрешенного использования земельных участков и объектов капитального строительства физическими и юридическими лицами**

#### **10. Изменение видов разрешенного использования земельных участков и объектов капитального строительства**

1. Для каждой из установленных настоящими Правилами территориальных зон могут устанавливаться основные, условно разрешенные и вспомогательные виды разрешенного использования земельных участков и объектов капитального строительства.

2. Изменение одного вида разрешенного использования земельных участков и объектов капитального строительства на другой вид такого использования осуществляется в соответствии с градостроительным регламентом при условии соблюдения требований технических регламентов.

3. Основные и вспомогательные виды разрешенного использования земельных участков и объектов капитального строительства правообладателями земельных участков и объектов капитального строительства, за исключением органов государственной власти, органов местного самоуправления, государственных и муниципальных учреждений, государственных и муниципальных унитарных предприятий, выбираются самостоятельно без дополнительных разрешений и согласования.

4. Решения об изменении одного вида разрешенного использования земельных участков и объектов капитального строительства, расположенных на землях, на которые действие градостроительных регламентов не распространяется или для которых градостроительные регламенты не устанавливаются, на другой вид такого использования принимаются в соответствии с федеральными законами.

#### **11. Предоставление разрешения на условно разрешенный вид использования земельного участка или объекта капитального строительства**

1. Физическое или юридическое лицо, заинтересованное в предоставлении разрешения на условно разрешенный вид использования земельного участка или объекта капитального строительства (далее - разрешение на условно разрешенный вид использования), направляет заявление о предоставлении разрешения на условно разрешенный вид использования в Комиссию. Заявление о предоставлении разрешения на условно разрешенный вид использования может быть направлено в форме электронного документа, подписанного электронной подписью в соответствии с требованиями Федерального закона от 06.04.2011 № 63-ФЗ «Об электронной подписи».

2. Порядок предоставления разрешения на условно разрешенный вид использования земельного участка или объекта капитального строительства определен статьей 39 ГрК РФ.

3. Проект решения о предоставлении разрешения на условно разрешенный вид использования подлежит рассмотрению на общественных обсуждениях или публичных слушаниях, проводимых в порядке, установленном статьей 5.1 ГрК РФ, с учетом положений статьи 39 ГрК РФ.

## **12. Предоставление разрешения на отклонение от предельных параметров разрешенного строительства, реконструкции объектов капитального строительства**

1. Правообладатели земельных участков, размеры которых меньше установленных градостроительным регламентом минимальных размеров земельных участков либо конфигурация, инженерно-геологические или иные характеристики которых неблагоприятны для застройки, вправе обратиться за разрешениями на отклонение от предельных параметров разрешенного строительства, реконструкции объектов капитального строительства (далее также – разрешение на отклонение от предельных параметров).

2. Правообладатели земельных участков вправе обратиться за разрешениями на отклонение от предельных параметров разрешенного строительства, реконструкции объектов капитального строительства, если такое отклонение необходимо в целях однократного изменения одного или нескольких предельных параметров разрешенного строительства, реконструкции объектов капитального строительства, установленных градостроительным регламентом для конкретной территориальной зоны, не более чем на десять процентов.

3. Порядок предоставления разрешения на отклонение от предельных параметров определен статьей 40 ГрК РФ.

4. Проект решения о предоставлении разрешения на отклонение от предельных параметров подлежит рассмотрению на общественных обсуждениях или публичных слушаниях, проводимых в порядке, установленном статьей 5.1 ГрК РФ, с учетом положений статьи 39 ГрК РФ, за исключением случая, указанного в части 1.1 статьи 40 ГрК РФ.

#### **Раздел 4. Положения о подготовке документации по планировке территории органами местного самоуправления**

##### **13. Общие положения о подготовке документации по планировке территории**

1. Подготовка документации по планировке территории осуществляется в целях обеспечения устойчивого развития территорий, в том числе выделения элементов планировочной структуры, установления границ земельных участков, установления границ зон планируемого размещения объектов капитального строительства.

2. Подготовка документации по планировке территории осуществляется в соответствии с главой 5 ГрК РФ.

3. Состав и содержание документации по планировке территории определяется ГрК РФ.

#### **Раздел 5. Положения о проведении общественных обсуждений или публичных слушаний по вопросам землепользования и застройки**

##### **14. Общие положения о порядке проведения общественных обсуждений или публичных слушаний в сфере градостроительной деятельности**

1. В целях соблюдения права человека на благоприятные условия жизнедеятельности, прав и законных интересов правообладателей земельных участков и объектов капитального строительства по проектам правил землепользования и застройки, проектам планировки территории, проектам межевания территории, проектам, предусматривающим внесение изменений в один из указанных утвержденных документов, проектам решений о предоставлении разрешения на условно разрешенный вид использования земельного участка или объекта капитального строительства, проектам решений о предоставлении разрешения на отклонение от предельных параметров разрешенного строительства, реконструкции объектов капитального строительства в соответствии с уставом муниципального

образования и (или) нормативным правовым актом представительного органа муниципального образования и с учетом положений ГрК РФ проводятся общественные обсуждения или публичные слушания, за исключением случаев, предусмотренных ГрК РФ и другими федеральными законами.

2. Порядок проведения общественных обсуждений или публичных слушаний определяется ГрК РФ, Уставом Подгоренского городского поселения Подгоренского муниципального района Воронежской области и (или) нормативным правовым актом представительного органа муниципального образования.

## **Раздел 6. Положения о внесении изменений в Правила**

### **15. Основания и порядок внесения изменений в Правила**

1. Основания для рассмотрения вопроса о внесении изменений в настоящие Правила предусмотрены статьей 33 ГрК РФ.

2. Внесение изменений в Правила осуществляется в порядке, предусмотренном статьями 31 и 32 ГрК РФ, с учетом особенностей, установленных статьей 33 ГрК РФ.

## **Раздел 7. Положения о регулировании иных вопросов землепользования и застройки**

### **16. Общие принципы регулирования иных вопросов землепользования и застройки на территории Подгоренского городского поселения Подгоренского муниципального района Воронежской области**

Иные вопросы землепользования и застройки на территории Подгоренского городского поселения Подгоренского муниципального района Воронежской области регулируются законодательством Российской Федерации, Воронежской области, муниципальными правовыми актами Подгоренского городского поселения Подгоренского муниципального района Воронежской области.

## **ЧАСТЬ II. КАРТА ГРАДОСТРОИТЕЛЬНОГО ЗОНИРОВАНИЯ**

### **17. Карты градостроительного зонирования**

1. Карта градостроительного зонирования территории Подгоренского городского поселения Подгоренского муниципального района Воронежской области.

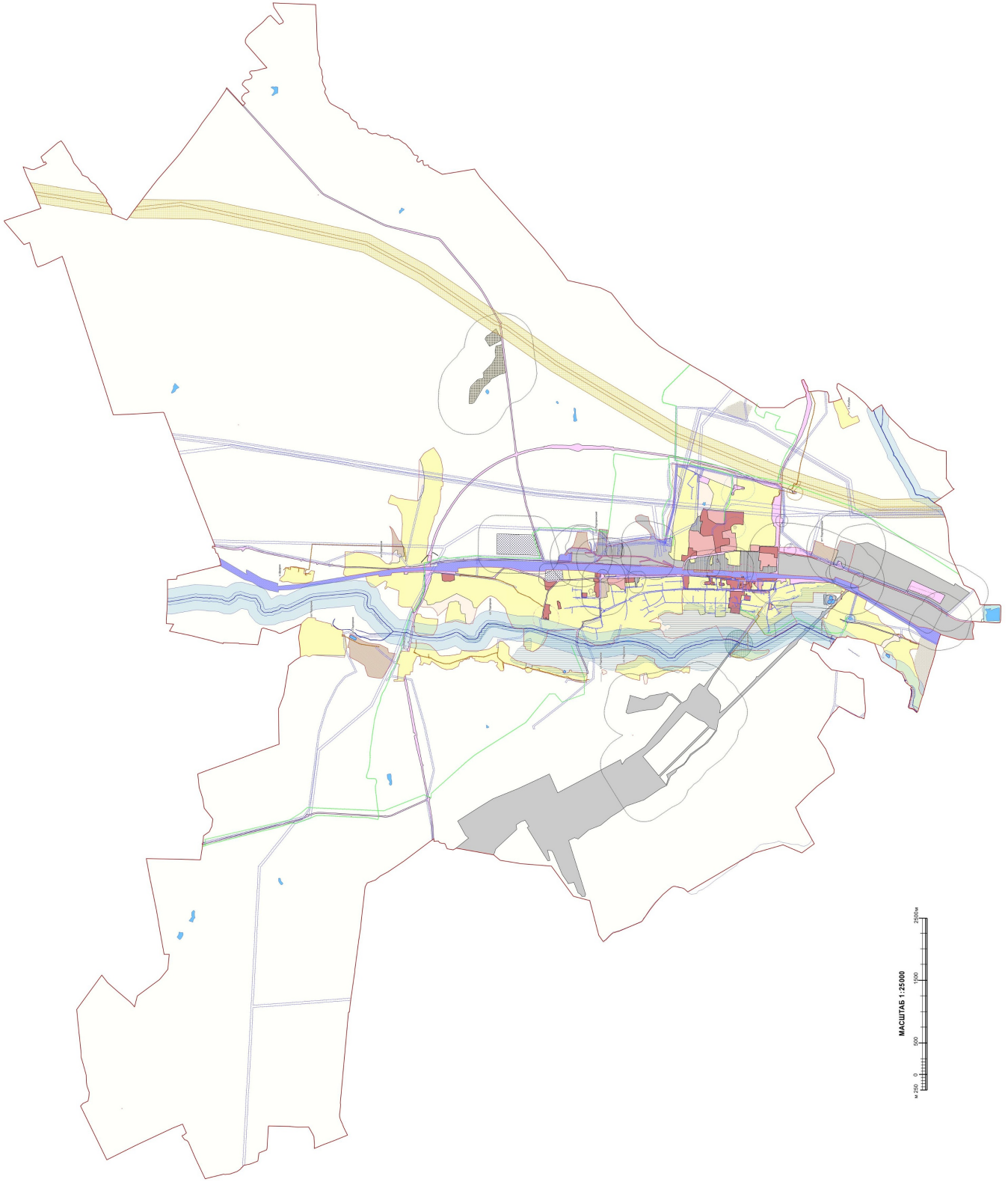


2. Карта градостроительного зонирования с отображением зон с особыми условиями использования территории Подгоренского городского поселения Подгоренского муниципального района Воронежской области.



# ПРАВИЛА ЗЕМЛЕПОЛЬЗОВАНИЯ И ЗАСТРОЙКИ

Карта градостроительного зонирования с отображением зон с особыми условиями использования территории Подгоренского городского поселения Подгоренского муниципального района Воронежской области



## УСЛОВНЫЕ ОБОЗНАЧЕНИЯ

### Территориальные границы

- Граница городского поселения
- Граница населенного пункта

### Территории, для которых транспортные развязки не устанавливаются

- Земли лесного фонда
- Земли, подпадающие под охрану водными объектами
- Сельскохозяйственный угодья в составе земель сельскохозяйственного назначения

### Территориальные зоны

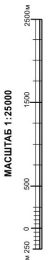
- Зона застройки индивидуальными жилыми домами
- Зона застройки малоэтажными многоквартирными жилыми домами
- Общественно-деловая зона
- Зона рекреационного назначения - объекты отдыха
- Зона сельскохозяйственного использования в границах населенных пунктов
- Зона сельскохозяйственного производства
- Зона улиц, дорог, инженерной и транспортной инфраструктуры
- Зона железнодорожного транспорта
- Промышленная зона

### Зоны с особыми условиями использования территории

- Водоохранная зона
- Прибрежная защитная полоса
- Зоны санитарной охраны источников питьевого и хозяйственно-бытового водоснабжения
- первый пояс
- второй пояс
- третий пояс
- Зоны затопления и подтопления
- Санитарно-защитная зона
- Охранная зона объектов электроэнергетики
- Охранная зона трубопроводов
- Охранная зона линий и сооружений связи
- Зона минимальных расстояний до выхлопных или промышленных трубопроводов
- Защитная зона объектов культурного наследия
- Охранная зона пунктов государственной геодезической сети, государственной навигационной сети и государственной радиотехнической сети
- Охранная зона объектов культурного наследия за состоянием окружающей среды ее территориями

### Прочие объекты

- Объект культурного наследия



2.1. На территории Подгоренского городского поселения Подгоренского муниципального района Воронежской области располагаются следующие объекты культурного наследия:

№ п/п	Наименование объекта культурного наследия	Сведения о границах территории объекта культурного наследия	Сведения о границах защитной зоны объекта культурного наследия	Сведения о границах зоны охраны объекта культурного наследия
1	Братская могила № 240	Не установлена	Установлена приказом управления по охране объектов культурного наследия Воронежской области от 19.11.2019 № 71-01-07/297 «Об утверждении графического описания местоположения границ (с перечнем координат характерных точек этих границ) защитных зон объектов культурного наследия, расположенных на территории Воронежской области» (далее – приказ от 19.11.2019 № 71-01-07/297)	Не установлена
2	Здание, где размещался волостной совет	Не установлена	Установлена приказом от 19.11.2019 № 71-01-07/297	Не установлена
3	Вокзал железнодорожный	Не установлена	Установлена приказом от 19.11.2019 № 71-01-07/297	Не установлена

## 18. Перечень территориальных зон, установленных на карте градостроительного зонирования

1. Порядок установления территориальных зон определен статьей 34 ГрК РФ. На карте градостроительного зонирования установлены следующие виды территориальных зон:

Наименование территориальной зоны	Кодовое обозначение территориальной зоны
<b>Жилые зоны</b>	
Зона застройки индивидуальными жилыми домами	Ж1
Зона застройки малоэтажными многоквартирными жилыми домами	Ж2
<b>Общественно-деловые зоны</b>	
Общественно-деловая зона	ОД
<b>Производственные и коммунально-складские зоны</b>	
Производственная зона	П1

Наименование территориальной зоны	Кодовое обозначение территориальной зоны
Производственно-коммунальная зона	П2
<b>Зоны инженерной и транспортной инфраструктуры</b>	
Зона улиц, дорог, инженерной и транспортной инфраструктуры	ИТ1
Зона железнодорожного транспорта	ИТ2
<b>Зоны сельскохозяйственного использования</b>	
Зона сельскохозяйственного использования в границах населенных пунктов	СХ1
Зона сельскохозяйственного производства	СХ2
<b>Зоны рекреационного назначения</b>	
Зона рекреационного назначения - объектов отдыха	Р1
<b>Зоны специального назначения</b>	
Зона ритуальных объектов	СН1
Зона обработки, утилизации, обезвреживания, размещения твердых коммунальных отходов	СН2
Зона иного специального назначения	СН3
<b>Зоны ведения садоводства для собственных нужд граждан</b>	
Зона садоводства и огородничества	СО1

2. Настоящими Правилами на территории Подгоренского городского поселения Подгоренского муниципального района Воронежской области установлены следующие территориальные зоны:

Наименование территориальной зоны	Кодовое обозначение территориальной зоны
<b>Жилые зоны</b>	
Зона застройки индивидуальными жилыми домами посёлка городского типа Подгоренский	Ж1/1
Зона застройки индивидуальными жилыми домами слободы Подгорное	Ж1/2
Зона застройки индивидуальными жилыми домами хутора Голубин	Ж1/3
Зона застройки индивидуальными жилыми домами хутора Луговой	Ж1/4
Зона застройки индивидуальными жилыми домами хутора Щедрин	Ж1/5
Зона застройки малоэтажными многоквартирными жилыми домами посёлка городского типа Подгоренский	Ж2/1
Зона застройки малоэтажными многоквартирными жилыми домами слободы Подгорное	Ж2/2
<b>Общественно-деловые зоны</b>	
Общественно-деловая зона посёлка городского типа Подгоренский	ОД/1
Общественно-деловая зона слободы Подгорное	ОД/2
<b>Производственные и коммунально-складские зоны</b>	
Производственная зона посёлка городского типа Подгоренский	П1/1
Производственная зона хутора Луговой	П1/4
Производственная зона за границами населенных пунктов	П1
Производственно-коммунальная зона посёлка городского типа Подгоренский	П2/1
Производственно-коммунальная зона слободы Подгорное	П2/2

<b>Наименование территориальной зоны</b>	<b>Кодовое обозначение территориальной зоны</b>
<b>Зоны инженерной и транспортной инфраструктуры</b>	
Зона улиц, дорог, инженерной и транспортной инфраструктуры посёлка городского типа Подгоренский	<b>ИТ1/1</b>
Зона улиц, дорог, инженерной и транспортной инфраструктуры слободы Подгорное	<b>ИТ1/2</b>
Зона улиц, дорог, инженерной и транспортной инфраструктуры хутора Луговой	<b>ИТ1/4</b>
Зона улиц, дорог, инженерной и транспортной инфраструктуры за границами населенных пунктов	<b>ИТ1</b>
Зона железнодорожного транспорта за границами населенных пунктов	<b>ИТ2</b>
<b>Зоны сельскохозяйственного использования</b>	
Зона сельскохозяйственного использования в границах населенного пункта посёлка городского типа Подгоренский	<b>СХ1/1</b>
Зона сельскохозяйственного использования в границах населенного пункта слободы Подгорное	<b>СХ1/2</b>
Зона сельскохозяйственного использования в границах населенного пункта хутора Луговой	<b>СХ1/4</b>
Зона сельскохозяйственного производства посёлка городского типа Подгоренский	<b>СХ2/1</b>
Зона сельскохозяйственного производства слободы Подгорное	<b>СХ2/2</b>
<b>Зоны рекреационного назначения</b>	
Зона рекреационного назначения - объектов отдыха за границами населенных пунктов	<b>Р1</b>
<b>Зоны специального назначения</b>	
Зона ритуальных объектов слободы Подгорное	<b>СН1/2</b>
Зона ритуальных объектов за границами населенных пунктов	<b>СН1</b>
Зона обработки, утилизации, обезвреживания, размещения твердых коммунальных отходов за границами населенных пунктов	<b>СН2</b>
Зона иного специального назначения за границами населенных пунктов	<b>СН3</b>
<b>Зоны ведения садоводства для собственных нужд граждан</b>	
Зона садоводства и огородничества за границами населенных пунктов	<b>СО1</b>

3. Сведения о границах территориальных зон, содержащие графическое описание местоположения границ территориальных зон, перечень координат характерных точек границ территориальных зон посёлка городского типа Подгоренский, являются приложением № 1 к настоящим Правилам.

4. Сведения о границах территориальных зон, содержащие графическое описание местоположения границ территориальных зон, перечень координат характерных точек границ территориальных зон слободы Подгорное, являются приложением № 2 к настоящим Правилам.

5. Сведения о границах территориальных зон, содержащие графическое описание местоположения границ территориальных зон, перечень координат характерных точек границ территориальных зон хутора Голубин, являются приложением № 3 к настоящим Правилам.

6. Сведения о границах территориальных зон, содержащие графическое описание местоположения границ территориальных зон, перечень координат характерных точек границ территориальных зон хутора Луговой, являются приложением № 4 к настоящим Правилам.

7. Сведения о границах территориальных зон, содержащие графическое описание местоположения границ территориальных зон, перечень координат характерных точек границ территориальных зон хутора Щедрин, являются приложением № 5 к настоящим Правилам.

8. Сведения о границах территориальных зон, содержащие графическое описание местоположения границ территориальных зон, перечень координат характерных точек границ территориальных зон, расположенных за границами населенных пунктов на территории Подгоренского городского поселения, являются приложением № 6 к настоящим Правилам.

### **ЧАСТЬ III. ГРАДОСТРОИТЕЛЬНЫЕ РЕГЛАМЕНТЫ**

#### **19. Общие положения о градостроительном регламенте**

1. Градостроительным регламентом определяется правовой режим земельных участков, равно как всего, что находится над и под поверхностью земельных участков и используется в процессе их застройки и последующей эксплуатации объектов капитального строительства.

2. Действие градостроительного регламента распространяется в равной мере на все земельные участки и объекты капитального строительства, расположенные в пределах границ территориальной зоны, обозначенной на карте градостроительного зонирования.

3. Земли и земельные участки, на которые действие градостроительных регламентов не распространяется или для которых градостроительные регламенты не устанавливаются, определены статьей 36 ГрК РФ.

#### **20. Виды разрешенного использования**

1. Разрешенное использование земельных участков и объектов капитального строительства может быть следующих видов:

- основные виды разрешенного использования;
- условно разрешенные виды использования;
- вспомогательные виды разрешенного использования,

допустимые только в качестве дополнительных по отношению к основным видам разрешенного использования и условно разрешенным видам использования и осуществляемые совместно с ними.

2. Виды разрешенного использования (далее – ВРИ) земельных участков в настоящих Правилах определяются в соответствии с приказом Федеральной службы государственной регистрации, кадастра и картографии от 10.11.2020 № П/0412 «Об утверждении классификатора видов разрешенного использования земельных участков».

## 21. Градостроительные регламенты территориальных зон

## 1. Градостроительные регламенты территориальных зон Ж1/1, Ж1/2, Ж1/3, Ж1/4, Ж1/5

№ п/п	Код ВРИ	Наименование ВРИ	Предельные (минимальные и (или) максимальные) размеры земельных участков, в том числе их площадь, м <sup>2</sup>		Максимальный процент застройки в границах земельного участка	Предельное количество этажей или предельная высота зданий, строений, сооружений	Минимальные отступы от границ земельных участков в целях определения мест допустимого размещения зданий, строений, сооружений, за пределами которых запрещено строительство зданий, строений, сооружений
			min	max			
<b>ОСНОВНЫЕ ВИДЫ РАЗРЕШЕННОГО ИСПОЛЬЗОВАНИЯ ЗЕМЕЛЬНЫХ УЧАСТКОВ И ОБЪЕКТОВ КАПИТАЛЬНОГО СТРОИТЕЛЬСТВА</b>							
1	2.1	Для индивидуального жилищного строительства	300	3000	50%	3 этажа*	3 метра**
2	2.3	Блокированная жилая застройка	80	3000	50%	3 этажа*	3 метра**; 0 метров – при примыкании к соседним зданиям
3	2.2	Для ведения личного подсобного хозяйства (приусадебный земельный участок)	300	5000	30%	3 этажа*	3 метра**
4	13.1	Ведение огородничества	100	4500	0%	не подлежат установлению	
5	13.2	Ведение садоводства	400	2000	30%	3 этажа	13.2
6	1.19	Сенокосение	600	50000	0%	не подлежат установлению	
7	1.20	Выпас сельскохозяйственных животных	300	50000	0%	не подлежат установлению	
8	3.1.1	Предоставление коммунальных услуг	не подлежит установлению	5000		не подлежат установлению	
9	3.1.2	Административные здания организации,	не подлежат установлению	не подлежат установлению	60%	3 этажа	3 метра

№ п/п	Код ВРИ	Наименование ВРИ	Предельные (минимальные и (или) максимальные) размеры земельных участков, в том числе их площадь, м <sup>2</sup>		Максимальный процент застройки в границах земельного участка	Предельное количество этажей или предельная высота зданий, строений, сооружений	Минимальные отступы от границ земельных участков в целях определения мест допустимого размещения зданий, строений, сооружений, за пределами которых запрещено строительство зданий, строений, сооружений
			min	max			
10	3.2.2	обеспечивающих коммунальных услуг	не подлежат установлению		60%	3 этажа	3 метра
11	3.2.3	Оказание социальной помощи населению	не подлежат установлению		60%	3 этажа	3 метра
12	3.4.1	Амбулаторно-поликлиническое обслуживание	не подлежат установлению				
13	3.5.1	Дошкольное, начальное и среднее общее образование	не подлежат установлению				
14	3.6.2.	Парки культуры и отдыха	не подлежат установлению				
15	5.1.3	Площадки для занятий спортом	не подлежат установлению				
16	9.3	Историко-культурная деятельность	не подлежат установлению				
17	11.0	Водные объекты	не подлежат установлению				
18	11.1	Общее пользование водными объектами	не подлежат установлению				
19	12.0	Земельные участки (территории) общего пользования	не подлежат установлению				
20	12.0. 1	Улично-дорожная сеть	не подлежат установлению				
21	12.0. 2	Благоустройство территории	не подлежат установлению				

№ п/п	Код ВРИ	Наименование ВРИ	Предельные (минимальные и (или) максимальные) размеры земельных участков, в том числе их площадь, м <sup>2</sup>		Максимальный процент застройки в границах земельного участка	Предельное количество этажей или предельная высота зданий, строений, сооружений	Минимальные отступы от границ земельных участков в целях определения мест допустимого размещения зданий, строений, сооружений, за пределами которых запрещено строительство зданий, строений, сооружений
			min	max			
<b>УСЛОВНО РАЗРЕШЕННЫЕ ВИДЫ ИСПОЛЬЗОВАНИЯ ЗЕМЕЛЬНЫХ УЧАСТКОВ И ОБЪЕКТОВ КАПИТАЛЬНОГО СТРОИТЕЛЬСТВА</b>							
22	2.1.1	Малозатяжная многоквартирная жилая застройка	600	не подлежит установлению	45%	4 этажа	6 метров
23	2.7.1	Хранение автотранспорта	не подлежат установлению				
24	3.2.4	Общезития	600	не подлежит установлению	45%	4 этажа	6 метров
25	3.3	Бытовое обслуживание	200	5000	60%	3 этажа	3 метра
26	3.6.1	Объекты культурно- досуговой деятельности	200	5000	60%	3 этажа	3 метра
27	3.7.1	Осуществление религиозных обрядов	не подлежат установлению				3 метра
28	3.8.1	Государственное управление	не подлежат установлению		60%	4 этажа	3 метра
29	3.10. 1	Амбулаторное ветеринарное обслуживание	200	5000	60%	3 этажа	3 метра
30	4.1	Деловое управление	не подлежат установлению		60%	4 этажа	3 метра
31	4.4	Магазины	200	5000	60%	3 этажа	3 метра
32	4.5	Банковская и страховая деятельность	не подлежат установлению		60%	3 этажа	3 метра
33	4.6	Общественное питание	200	5000	50%	3 этажа	3 метра
34	4.7	Гостиничное обслуживание	600	не подлежит установлению	45%	4 этажа	6 метров
35	4.9	Служебные гаражи	не подлежат установлению		60%	не подлежит установлению	3 метра
36	5.1.2	Обеспечение занятий	не подлежат установлению		45%	не подлежит	3 метра

№ п/п	Код ВРИ	Наименование ВРИ	Предельные (минимальные и (или) максимальные) размеры земельных участков, в том числе их площадь, м <sup>2</sup>		Максимальный процент застройки в границах земельного участка	Предельное количество этажей или предельная высота зданий, строений, сооружений	Минимальные отступы от границ земельных участков в целях определения мест допустимого размещения зданий, строений, сооружений, за пределами которых запрещено строительство зданий, строений, сооружений
			min	max			
37	6.4	спортом в помещениях Пищевая промышленность	не подлежит установлению	5000	не подлежит установлению	15 метров	3 метра
38	8.3	Обеспечение внутреннего правопорядка	не подлежат установлению				3 метра

\* для вспомогательных видов – 1 этаж;

\*\* от вспомогательных видов – 1 метр.

Не допускается размещать со стороны улицы вспомогательные строения, за исключением гаражей. Допускается блокировка хозяйственных построек на смежных земельных участках по взаимному согласию домовладельцев с учетом пожарных требований.

Ограничения использования земельных участков и объектов капитального строительства, устанавливаемые в соответствии с законодательством Российской Федерации, определяются пунктом 22 настоящих Правил.

## 2. Градостроительные регламенты территориальных зон Ж2/1, Ж2/2

№ п/п	Код ВРИ	Наименование ВРИ	Предельные (минимальные и (или) максимальные) размеры земельных участков, в том числе их площадь, м <sup>2</sup>		Максимальный процент застройки земельного участка	Предельное количество этажей или предельная высота зданий, строений, сооружений	Минимальные отступы от границ земельных участков в целях определения мест допустимого размещения зданий, строений, сооружений, за пределами которых запрещено строительство зданий, строений, сооружений	
			min	max				
<b>ОСНОВНЫЕ ВИДЫ РАЗРЕШЕННОГО ИСПОЛЬЗОВАНИЯ ЗЕМЕЛЬНЫХ УЧАСТКОВ И ОБЪЕКТОВ КАПИТАЛЬНОГО СТРОИТЕЛЬСТВА</b>								
1	2.1.1	Малоэтажная многоквартирная жилая застройка	600	не подлежит установлению	45%	4 этажа	6 метров	
2	2.1	Для индивидуального жилищного строительства	300	3000	50%	3 этажа*	3 метра**	
3	2.2	Для ведения личного подсобного хозяйства (приусадебный земельный участок)	300	5000	30%	3 этажа*	3 метра**	
4	2.3	Блокированная жилая застройка	80	3000	50%	3 этажа*	3 метра**; 0 метров – при примыкании к соседним зданиям	
5	2.7.1	Хранение автотранспорта	не подлежат установлению					
6	3.1.1	Предоставление коммунальных услуг	не подлежит установлению		5000			не подлежат установлению
7	3.1.2	Административные здания организаций, обеспечивающих предоставление коммунальных услуг	не подлежат установлению		60%	3 этажа	3 метра	
8	3.2.4	Общезиятия	600	не подлежит установлению	45%	4 этажа	6 метров	

№ п/п	Код ВРИ	Наименование ВРИ	Предельные (минимальные и (или) максимальные) размеры земельных участков, в том числе их площадь, м <sup>2</sup>		Максимальный процент застройки земельного участка	Предельное количество этажей или предельная высота зданий, строений, сооружений	Минимальные отступы от границ земельных участков в целях определения мест допустимого размещения зданий, строений, сооружений, за пределами которых запрещено строительство зданий, строений, сооружений
			min	max			
9	13.1	Ведение огородничества	100	1000	0%	не подлежат установлению	
10	3.6.1	Объекты культурно-досуговой деятельности	200	5000	60%	3 этажа	3 метра
11	3.2.2	Оказание социальной помощи населению	не подлежат установлению		60%	3 этажа	3 метра
12	3.2.3	Оказание услуг связи	не подлежат установлению		60%	3 этажа	3 метра
13	3.4.1	Амбулаторно-поликлиническое обслуживание	не подлежат установлению		60%	3 этажа	3 метра
14	3.5.1	Дошкольное, начальное и среднее общее образование	не подлежат установлению			4 этажа	3 метра
15	3.6.2.	Парки культуры и отдыха	не подлежат установлению				
16	3.8.1	Государственное управление	не подлежат установлению		60%	4 этажа	3 метра
17	4.5	Банковская и страховая деятельность	не подлежат установлению	3000	60%	3 этажа	3 метра
18	5.1.2	Обеспечение занятий спортом в помещениях	не подлежат установлению		50%	не подлежат установлению	3 метра
19	5.1.3	Площадки для занятий спортом	не подлежат установлению				
20	8.3	Обеспечение внутреннего правопорядка	не подлежат установлению				3 метра
21	9.3	Историко-культурная деятельность	не подлежат установлению				
22	12.0	Земельные участки (территории) общего пользования	не подлежат установлению				

№ п/п	Код ВРИ	Наименование ВРИ	Предельные (минимальные и (или) максимальные) размеры земельных участков, в том числе их площадь, м <sup>2</sup>		Максимальный процент застройки в границах земельного участка	Предельное количество этажей или предельная высота зданий, строений, сооружений	Минимальные отступы от границ земельных участков в целях определения мест допустимого размещения зданий, строений, сооружений, за пределами которых запрещено строительство зданий, строений, сооружений
			min	max			
23	12.0.1	Улично-дорожная сеть	не подлежат установлению				
24	12.0.2	Благоустройство территории	не подлежат установлению				
<b>УСЛОВНО РАЗРЕШЕННЫЕ ВИДЫ ИСПОЛЬЗОВАНИЯ ЗЕМЕЛЬНЫХ УЧАСТКОВ И ОБЪЕКТОВ КАПИТАЛЬНОГО СТРОИТЕЛЬСТВА</b>							
25	2.5	Среднеэтажная жилая застройка	800	не подлежит установлению	40%	8 этажей	6 метров
26	3.3	Бытовое обслуживание	200	5000	60%	3 этажа	3 метра
27	3.7.1	Осуществление религиозных обрядов	не подлежат установлению				3 метра
28	3.10.1	Амбулаторное ветеринарное обслуживание	400	не подлежит установлению	60%	3 этажа	3 метра
29	4.4	Магазины	200	5000	50%	3 этажа	3 метра
30	4.6	Общественное питание	200	5000	50%	3 этажа	3 метра
31	4.1	Деловое управление	400	5000	50%	3 этажа	3 метра
32	4.7	Гостиничное обслуживание	600	не подлежит установлению	45%	4 этажа	6 метров
33	4.9	Служебные гаражи	не подлежат установлению	5000	60%	не подлежит установлению	3 метра
34	6.4	Пищевая промышленность	400	5000	не подлежит установлению	15 метров	3 метра

\* для вспомогательных видов – 1 этаж;

\*\* от вспомогательных видов – 1 метр.

Не допускается размещать со стороны улицы вспомогательные строения, за исключением гаражей. Допускается блокировка хозяйственных построек на смежных земельных участках по взаимному согласию домовладельцев с учетом пожарных требований.

Ограничения использования земельных участков и объектов капитального строительства, устанавливаемые в соответствии с законодательством Российской Федерации, определяются пунктом 22 настоящих Правил.

### 3. Градостроительные регламенты территориальных зон ОД/1, ОД/2

№ п/п	Код ВРИ	Наименование ВРИ	Предельные (минимальные и (или) максимальные) размеры земельных участков, в том числе их площадь, м <sup>2</sup>		Максимальный процент застройки земельного участка	Предельное количество этажей или предельная высота зданий, строений, сооружений	Минимальные отступы от границ земельных участков в целях определения мест допустимого размещения зданий, строений, сооружений, за пределами которых запрещено строительство зданий, строений, сооружений
			min	max			
<b>ОСНОВНЫЕ ВИДЫ РАЗРЕШЕННОГО ИСПОЛЬЗОВАНИЯ ЗЕМЕЛЬНЫХ УЧАСТКОВ И ОБЪЕКТОВ КАПИТАЛЬНОГО СТРОИТЕЛЬСТВА</b>							
1	3.1.1	Предоставление коммунальных услуг	не подлежат установлению		5000	не подлежат установлению	
2	3.1.2	Административные здания организаций, обеспечивающих предоставление коммунальных услуг	не подлежат установлению		60%	не подлежит установлению	3 метра
3	3.2.1	Дома социального обслуживания	не подлежат установлению		60%	не подлежит установлению	6 метров
4	3.2.2	Оказание социальной помощи населению	не подлежат установлению		60%	не подлежит установлению	6 метров
5	3.2.3	Оказание услуг связи	не подлежат установлению		60%	не подлежит установлению	6 метров
6	3.2.4	Общеквартира	600	не подлежит	45%	не подлежит	6 метров

№ п/п	Код ВРИ	Наименование ВРИ	Предельные (минимальные и (или) максимальные) размеры земельных участков, в том числе их площадь, м <sup>2</sup>		Максимальный процент застройки в границах земельного участка	Предельное количество этажей или предельная высота зданий, строений, сооружений	Минимальные отступы от границ земельных участков в целях определения мест допустимого размещения зданий, строений, сооружений, за пределами которых запрещено строительство зданий, строений, сооружений
			min	max			
7	3.3	Бытовое обслуживание	200	установленно	60%	установленно	6 метров
8	3.4.1	Амбулаторно-поликлиническое обслуживание	не подлежат установлению	установленно		не подлежит установлению	6 метров
9	3.4.2	Стационарное медицинское обслуживание	не подлежат установлению	установленно		не подлежит установлению	6 метров
10	3.5.1	Дошкольное, начальное и среднее общее образование	не подлежат установлению	установленно	45%	не подлежит установлению	6 метров
11	3.6.1	Объекты культурно-досуговой деятельности	не подлежат установлению	установленно	60%	не подлежит установлению	6 метров
12	3.6.2.	Парки культуры и отдыха	не подлежат установлению	установленно		не подлежит установлению	6 метров
13	3.7.1	Осуществление религиозных обрядов	не подлежат установлению	установленно		не подлежит установлению	6 метров
14	3.7.2	Религиозное управление и образование	не подлежат установлению	установленно		не подлежит установлению	6 метров
15	3.8.1	Государственное управление	не подлежат установлению	установленно	60%	не подлежит установлению	6 метров
16	3.10.1	Амбулаторное ветеринарное обслуживание	не подлежат установлению	установленно	60%	не подлежит установлению	3 метра
17	4.1	Деловое управление	не подлежат установлению	установленно	50%	не подлежит установлению	6 метров
18	4.2	Объекты торговли (торговые центры, торгово-развлекательные центры)	2300	не подлежит установлению	40%	не подлежит установлению	6 метров

№ п/п	Код ВРИ	Наименование ВРИ	Предельные (минимальные и (или) максимальные) размеры земельных участков, в том числе их площадь, м <sup>2</sup>		Максимальный процент застройки в границах земельного участка	Предельное количество этажей или предельная высота зданий, строений, сооружений	Минимальные отступы от границ земельных участков в целях определения мест допустимого размещения зданий, строений, сооружений, за пределами которых запрещено строительство зданий, строений, сооружений
			min	max			
19	4.3	Рынки (комплексы)	не подлежат установлению		45%	не подлежит установлению	6 метров
20	4.4	Магазины	200	не подлежит установлению	60%	не подлежит установлению	3 метра
21	4.5	Банковская и страховая деятельность	не подлежат установлению		60%	не подлежит установлению	6 метров
22	4.6	Общественное питание	400	не подлежит установлению	50%	не подлежит установлению	6 метров
23	4.7	Гостиничное обслуживание	600	не подлежит установлению	45%	не подлежит установлению	6 метров
24	4.9	Служебные гаражи	не подлежат установлению				3 метра
25	4.10	Выставочно-ярмарочная деятельность	800	не подлежит установлению	45%	не подлежит установлению	6 метров
26	5.1.2	Обеспечение занятий спортом в помещениях	не подлежат установлению		45%	не подлежит установлению	6 метров
27	5.1.3	Площадки для занятий спортом	не подлежат установлению				
28	5.1.4	Оборудованные площадки для занятий спортом	не подлежат установлению				3 метра
29	8.3	Обеспечение внутреннего правопорядка	не подлежат установлению				3 метра
30	9.3	Историко-культурная деятельность	не подлежат установлению				
31	12.0	Земельные участки (территории) общего	не подлежат установлению				

№ п/п	Код ВРИ	Наименование ВРИ	Предельные (минимальные и (или) максимальные) размеры земельных участков, в том числе их площадь, м <sup>2</sup>		Максимальный процент застройки в границах земельного участка	Предельное количество этажей или предельная высота зданий, строений, сооружений	Минимальные отступы от границ земельных участков в целях определения мест допустимого размещения зданий, строений, сооружений, за пределами которых запрещено строительство зданий, строений, сооружений
			min	max			
32	12.0.1	пользования	не подлежат установлению				
33	12.0.2	Улично-дорожная сеть	не подлежат установлению				
<b>УСЛОВНО РАЗРЕШЕННЫЕ ВИДЫ ИСПОЛЬЗОВАНИЯ ЗЕМЕЛЬНЫХ УЧАСТКОВ И ОБЪЕКТОВ КАПИТАЛЬНОГО СТРОИТЕЛЬСТВА</b>							
34	2.1	Для индивидуального жилищного строительства	300	1000	50%	3 этажа*	3 метра**
35	2.1.1	Многоэтажная многоквартирная жилая застройка	600	не подлежит установлению	45%	4 этажа	6 метров
36	2.2	Для ведения личного подсобного хозяйства (приусадебный земельный участок)	300	5000	40%	3 этажа*	3 метра**
37	2.3	Блокированная жилая застройка	80	3000	50%	3этажа*	3 метра**, 0 метров – при примыкании к соседним зданиям
38	2.7.1	Хранение автотранспорта	не подлежат установлению				1 метр
39	4.9.1.3	Автомобильные мойки	не подлежат установлению				3 метра
40	6.4	Пищевая промышленность	400	5000	50%	15 метров	3 метра

\* для вспомогательных видов – 1 этаж;

\*\* от вспомогательных видов – 1 метр.

Не допускается размещать со стороны улицы вспомогательные строения, за исключением гаражей. Допускается блокировка хозяйственных построек на смежных земельных участках по взаимному согласию домовладельцев с учетом пожарных требований.

Ограничения использования земельных участков и объектов капитального строительства, устанавливаемые в соответствии с законодательством Российской Федерации, определяются пунктом 22 настоящих Правил.

#### 4. Градостроительные регламенты территориальных зон П1/1, П1/4, П1

№ п/п	Код ВРИ	Наименование ВРИ	Предельные (минимальные и (или) максимальные) размеры земельных участков, в том числе их площадь, м <sup>2</sup>		Максимальный процент застройки земельного участка	Предельное количество этажей или предельная высота зданий, строений, сооружений	Минимальные отступы от границ земельных участков в целях определения мест допустимого размещения зданий, строений, сооружений, за пределами которых запрещено строительство зданий, строений, сооружений
			min	max			
<b>ОСНОВНЫЕ ВИДЫ РАЗРЕШЕННОГО ИСПОЛЬЗОВАНИЯ ЗЕМЕЛЬНЫХ УЧАСТКОВ И ОБЪЕКТОВ КАПИТАЛЬНОГО СТРОИТЕЛЬСТВА</b>							
1	1.15	Хранение и переработка сельскохозяйственной продукции	не подлежат установлению				3 метра
2	1.18	Обеспечение сельскохозяйственного производства	не подлежат установлению				3 метра
3	2.7.1	Хранение автотранспорта	не подлежат установлению				1 метр
4	3.1	Коммунальное обслуживание	не подлежат установлению				
5	6.1	Недропользование	не подлежат установлению				
6	6.6	Строительная промышленность	не подлежат установлению				3 метра
7	6.7	Энергетика	не подлежат установлению				3 метра
8	6.8	Связь	не подлежат установлению				3 метра

№ п/п	Код ВРИ	Наименование ВРИ	Предельные (минимальные и (или) максимальные) размеры земельных участков, в том числе их площадь, м <sup>2</sup>		Максимальный процент застройки в границах земельного участка	Предельное количество этажей или предельная высота зданий, строений, сооружений	Минимальные отступы от границ земельных участков в целях определения мест допустимого размещения зданий, строений, сооружений, за пределами которых запрещено строительство зданий, строений, сооружений
			min	max			
9	6.9	Склад	не подлежат установлению		60%	не подлежит установлению	3 метра
10	6.9.1	Складские площадки	не подлежат установлению				
11	7.2.3	Стойки транспорта общего пользования	не подлежат установлению				3 метра
12	3.3	Бытовое обслуживание	200	не подлежит установлению	60%	не подлежит установлению	3 метра
13	4.1	Деловое управление	не подлежат установлению		50%	не подлежит установлению	3 метра
14	4.4	Магазины	200	не подлежит установлению	50%	не подлежит установлению	3 метра
15	4.6	Общественное питание	400	не подлежит установлению	50%	не подлежит установлению	3 метра
16	4.9	Служебные гаражи	не подлежат установлению				3 метра
17	4.9.1.1	Заправка транспортных средств	не подлежат установлению				3 метра
18	4.9.1.3	Автомобильные мойки	не подлежат установлению				3 метра
19	4.9.1.4	Ремонт автомобилей	не подлежат установлению				3 метра
20	7.1.1	Железнодорожные пути	не подлежат установлению				
21	8.3	Обеспечение внутреннего правопорядка	не подлежат установлению				3 метра
22	11.0	Водные объекты	не подлежат установлению				
23	11.2	Специальное пользование водными объектами	не подлежат установлению				
24	11.3	Гидротехнические	не подлежат установлению				

№ п/п	Код ВРИ	Наименование ВРИ	Предельные (минимальные и (или) максимальные) размеры земельных участков, в том числе их площадь, м <sup>2</sup>		Максимальный процент застройки в границах земельного участка	Предельное количество этажей или предельная высота зданий, строений, сооружений	Минимальные отступы от границ земельных участков в целях определения мест допустимого размещения зданий, строений, сооружений, за пределами которых запрещено строительство зданий, строений, сооружений
			min	max			
		сооружения					
25	12.0	Земельные участки (территории) общего пользования	не подлежат установлению				
26	12.0.1	Улично-дорожная сеть	не подлежат установлению				
27	12.0.2	Благоустройство территории	не подлежат установлению				
<b>УСЛОВНО РАЗРЕШЕННЫЕ ВИДЫ ИСПОЛЬЗОВАНИЯ ЗЕМЕЛЬНЫХ УЧАСТКОВ И ОБЪЕКТОВ КАПИТАЛЬНОГО СТРОИТЕЛЬСТВА</b>							
28	4.7	Гостиничное обслуживание	600	не подлежит установлению	45%	не подлежит установлению	3 метра
29	4.10	Выставочно-ярмарочная деятельность	800	не подлежит установлению	45%	не подлежит установлению	6 метров
30	5.1.2	Обеспечение занятий спортом в помещениях	не подлежат установлению		45%	не подлежит установлению	3 метра

Ограничения использования земельных участков и объектов капитального строительства, устанавливаемые в соответствии с законодательством Российской Федерации, определяются пунктом 22 настоящих Правил.

## 5. Градостроительные регламенты территориальных зон П2/1, П2/2

№ п/п	Код ВРИ	Наименование ВРИ	Предельные (минимальные и (или) максимальные) размеры земельных участков, в том числе их площадь, м <sup>2</sup>		Максимальный процент застройки земельного участка	Предельное количество этажей или предельная высота зданий, стросений, сооружений	Минимальные отступы от границ земельных участков в целях определения мест допустимого размещения зданий, строений, сооружений, за пределами которых запрещено строительство зданий, стросений, сооружений
			min	max			
<b>ОСНОВНЫЕ ВИДЫ РАЗРЕШЕННОГО ИСПОЛЬЗОВАНИЯ ЗЕМЕЛЬНЫХ УЧАСТКОВ И ОБЪЕКТОВ КАПИТАЛЬНОГО СТРОИТЕЛЬСТВА</b>							
1	1.15	Хранение и переработка сельскохозяйственной продукции	не подлежат установлению				3 метра
2	1.18	Обеспечение сельскохозяйственного производства	не подлежат установлению				3 метра
3	2.7.1	Хранение автотранспорта	не подлежат установлению				1 метр
4	3.1	Коммунальное обслуживание	не подлежат установлению				
5	3.3	Бытовое обслуживание	200	не подлежит установлению	60%	не подлежит установлению	3 метра
6	3.10	Ветеринарное обслуживание	не подлежат установлению		60%	не подлежит установлению	3 метра
7	4.1	Деловое управление	не подлежат установлению		60%	не подлежит установлению	3 метра
8	4.2	Объекты торговли (торговые центры, торгово-развлекательные центры (комплексы))	2300	не подлежит установлению	40%	не подлежит установлению	6 метров
9	4.4	Магазины	200	не подлежит установлению	50%	не подлежит установлению	3 метра
10	4.9	Служебные гаражи	не подлежат установлению				3 метра

№ п/п	Код ВРИ	Наименование ВРИ	Предельные (минимальные и (или) максимальные) размеры земельных участков, в том числе их площадь, м <sup>2</sup>		Максимальный процент застройки земельного участка	Предельное количество этажей или предельная высота зданий, строений, сооружений	Минимальные отступы от границ земельных участков в целях определения мест допустимого размещения зданий, строений, сооружений, за пределами которых запрещено строительство зданий, строений, сооружений
			min	max			
11	4.9.1.1	Заправка транспортных средств	не подлежат установлению				3 метра
12	4.9.1.3	Автомобильные мойки	не подлежат установлению				3 метра
13	4.9.1.4	Ремонт автомобилей	не подлежат установлению				3 метра
14	6.4	Пищевая промышленность	не подлежат установлению				3 метра
15	6.8	Связь	не подлежат установлению				3 метра
16	6.9	Склад	не подлежат установлению		60%	не подлежит установлению	3 метра
17	6.9.1	Складские площадки	не подлежат установлению				
18	8.3	Обеспечение внутреннего правопорядка	не подлежат установлению				3 метра
19	12.0	Земельные участки (территории) общего пользования	не подлежат установлению				
20	12.0.1	Улично-дорожная сеть	не подлежат установлению				
21	12.0.2	Благоустройство территории	не подлежат установлению				
<b>УСЛОВНО РАЗРЕШЕННЫЕ ВИДЫ ИСПОЛЬЗОВАНИЯ ЗЕМЕЛЬНЫХ УЧАСТКОВ И ОБЪЕКТОВ КАПИТАЛЬНОГО СТРОИТЕЛЬСТВА</b>							
22	4.3	Рынки	не подлежат установлению		45%	не подлежит установлению	3 метра
23	4.6	Общественное питание	400	не подлежит установлению	50%	не подлежит установлению	3 метра
24	5.1.4	Оборудованные площадки для занятий спортом	не подлежат установлению				3 метра
25	6.6	Строительная промышленность	не подлежат установлению				3 метра

№ п/п	Код ВРИ	Наименование ВРИ	Предельные (минимальные и (или) максимальные) размеры земельных участков, в том числе их площадь, м <sup>2</sup>		Максимальный процент застройки в границах земельного участка	Предельное количество этажей или предельная высота зданий, строений, сооружений	Минимальные отступы от границ земельных участков в целях определения мест допустимого размещения зданий, строений, сооружений, за пределами которых запрещено строительство зданий, строений, сооружений
			min	max			
26	7.1.1	Железнодорожные пути	не подлежат установлению				

Ограничения использования земельных участков и объектов капитального строительства, устанавливаемые в соответствии с законодательством Российской Федерации, определяются пунктом 22 настоящих Правил.

#### 6. Градостроительные регламенты территориальных зон ИТ1/1, ИТ1/2, ИТ1/4, ИТ1

№ п/п	Код ВРИ	Наименование ВРИ	Предельные (минимальные и (или) максимальные) размеры земельных участков, в том числе их площадь, м <sup>2</sup>		Максимальный процент застройки земельного участка	Предельное количество этажей или предельная высота зданий, строений, сооружений	Минимальные отступы от границ земельных участков в целях определения мест допустимого размещения зданий, строений, сооружений, за пределами которых запрещено строительство зданий, строений, сооружений
			min	max			
<b>ОСНОВНЫЕ ВИДЫ РАЗРЕШЕННОГО ИСПОЛЬЗОВАНИЯ ЗЕМЕЛЬНЫХ УЧАСТКОВ И ОБЪЕКТОВ КАПИТАЛЬНОГО СТРОИТЕЛЬСТВА</b>							
1	7.2.1	Размещение автомобильных дорог	не подлежат установлению				
2	7.2.2	Обслуживание перевозок пассажиров	не подлежат установлению				3 метра
3	7.2.3	Стойки транспорта общего пользования	не подлежат установлению				
4	2.7.1	Хранение автотранспорта	не подлежат установлению				1 метр

№ п/п	Код ВРИ	Наименование ВРИ	Предельные (минимальные и (или) максимальные) размеры земельных участков, в том числе их площадь, м <sup>2</sup>		Максимальный процент застройки в границах земельного участка	Предельное количество этажей или предельная высота зданий, строений, сооружений	Минимальные отступы от границ земельных участков в целях определения мест допустимого размещения зданий, строений, сооружений, за пределами которых запрещено строительство зданий, строений, сооружений
			min	max			
5	3.1.1	Предоставление коммунальных услуг	не подлежат установлению				
6	6.8	Связь	не подлежат установлению				3 метра
7	6.7	Энергетика	не подлежат установлению				3 метра
8	12.0	Земельные участки (территории) общего пользования	не подлежат установлению				
9	12.0.1	Улично-дорожная сеть	не подлежат установлению				
10	12.0.2	Благоустройство территории	не подлежат установлению				
<b>УСЛОВНО РАЗРЕШЕННЫЕ ВИДЫ ИСПОЛЬЗОВАНИЯ ЗЕМЕЛЬНЫХ УЧАСТКОВ И ОБЪЕКТОВ КАПИТАЛЬНОГО СТРОИТЕЛЬСТВА</b>							
11	3.3	Бытовое обслуживание	200	5000	60%	3 этажа	3 метра
12	4.4	Магазины	200	5000	60%	3 этажа	3 метра
13	4.9.1	Объекты дорожного сервиса	не подлежат установлению				3 метра
14	4.9.1.1	Заправка транспортных средств	не подлежат установлению			1 этаж	3 метра
15	4.9.1.2	Обеспечение дорожного отдыха	600	не подлежит установлению	45%	3 этажа	3 метра
16	4.9.1.3	Автомобильные мойки	не подлежат установлению			1 этаж	3 метра
17	4.9.1.4	Ремонт автомобилей	не подлежат установлению			1 этаж	3 метра
18	7.1.1	Железнодорожные пути	не подлежат установлению				

Ограничения использования земельных участков и объектов капитального строительства, устанавливаемые в соответствии с законодательством Российской Федерации, определяются пунктом 22 настоящих Правил.

## 7. Градостроительный регламент территориальной зоны ИТ2

№ п/п	Код ВРИ	Наименование ВРИ	Предельные (минимальные и (или) максимальные) размеры земельных участков, в том числе их площадь, м <sup>2</sup>		Максимальный процент застройки в границах земельного участка	Предельное количество этажей или предельная высота зданий, строений, сооружений	Минимальные отступы от границ земельных участков в целях определения мест допустимого размещения зданий, строений, сооружений, за пределами которых запрещено строительство зданий, строений, сооружений
			min	max			
<b>ОСНОВНЫЕ ВИДЫ РАЗРЕШЕННОГО ИСПОЛЬЗОВАНИЯ ЗЕМЕЛЬНЫХ УЧАСТКОВ И ОБЪЕКТОВ КАПИТАЛЬНОГО СТРОИТЕЛЬСТВА</b>							
1	7.1	Железнодорожный транспорт	не подлежат установлению				3 метра
2	3.1.1	Предоставление коммунальных услуг	не подлежат установлению				
<b>УСЛОВНО РАЗРЕШЕННЫЕ ВИДЫ ИСПОЛЬЗОВАНИЯ ЗЕМЕЛЬНЫХ УЧАСТКОВ И ОБЪЕКТОВ КАПИТАЛЬНОГО СТРОИТЕЛЬСТВА</b>							
3	2.1	Для индивидуального жилищного строительства	300	1000	50%	3 этажа	3 метра
4	2.3	Блокированная жилая застройка	80	3000	50%	3 этажа	3 метра; 0 метров – при примыкании к соседним зданиям
5	6.9	Склад	не подлежат установлению		60%	Не подлежит установлению	3 метра
6	6.9.1	Складские площадки	не подлежат установлению				

Ограничения использования земельных участков и объектов капитального строительства, устанавливаемые в соответствии с законодательством Российской Федерации, определяются пунктом 22 настоящих Правил.

## 8. Градостроительные регламенты территориальных зон СХ1/1, СХ1/2, СХ1/4

№ п/п	Код ВРИ	Наименование ВРИ	Предельные (минимальные и (или) максимальные) размеры земельных участков, в том числе их площадь, м <sup>2</sup>		Максимальный процент застройки в границах земельного участка	Предельное количество этажей или предельная высота зданий, строений, сооружений	Минимальные отступы от границ земельных участков в целях определения мест допустимого размещения зданий, строений, сооружений, за пределами которых запрещено строительство зданий, строений, сооружений
			min	max			
<b>ОСНОВНЫЕ ВИДЫ РАЗРЕШЕННОГО ИСПОЛЬЗОВАНИЯ ЗЕМЕЛЬНЫХ УЧАСТКОВ И ОБЪЕКТОВ КАПИТАЛЬНОГО СТРОИТЕЛЬСТВА</b>							
1	1.2	Выращивание зерновых и иных сельскохозяйственных культур	не подлежат установлению				
2	1.3	Овощеводство	не подлежат установлению				
3	1.4	Выращивание тонизирующих, лекарственных, цветочных культур	не подлежат установлению				
4	1.5	Садоводство	не подлежат установлению				
5	1.12	Пчеловодство	не подлежат установлению				
6	1.13	Рыбоводство	не подлежат установлению				
7	1.16	Ведение личного подсобного хозяйства на полевых участках	не подлежат установлению				
8	1.19	Сенокосение	не подлежат установлению				
9	1.20	Выпас сельскохозяйственных животных	не подлежат установлению				
10	3.1.1	Предоставление коммунальных услуг	не подлежат установлению				
11	11.0	Водные объекты	не подлежат установлению				
12	11.1	Общее пользование	не подлежат установлению				

№ п/п	Код ВРИ	Наименование ВРИ	Предельные (минимальные и (или) максимальные) размеры земельных участков, в том числе их площадь, м <sup>2</sup>		Максимальный процент застройки в границах земельного участка	Предельное количество этажей или предельная высота зданий, строений, сооружений	Минимальные отступы от границ земельных участков в целях определения мест допустимого размещения зданий, строений, сооружений, за пределами которых запрещено строительство зданий, строений, сооружений
			min	max			
13	12.0	водными объектами Земельные участки (территории) общего пользования	не подлежат установлению				
14	12.0.1	Улично-дорожная сеть	не подлежат установлению				
15	12.0.2	Благоустройство территории	не подлежат установлению				
16	13.1	Ведение огородинчества	100	4500	0%	не подлежат установлению	
<b>УСЛОВНО РАЗРЕШЕННЫЕ ВИДЫ ИСПОЛЬЗОВАНИЯ ЗЕМЕЛЬНЫХ УЧАСТКОВ И ОБЪЕКТОВ КАПИТАЛЬНОГО СТРОИТЕЛЬСТВА</b>							
17	1.15	Хранение и переработка сельскохозяйственной продукции	не подлежат установлению				3 метра
18	6.8	Связь	не подлежат установлению				3 метра

Ограничения использования земельных участков и объектов капитального строительства, устанавливаемые в соответствии с законодательством Российской Федерации, определяются пунктом 22 настоящих Правил.

## 9. Градостроительные регламенты территориальных зон СХ2/1, СХ2/2

№ п/п	Код ВРИ	Наименование ВРИ	Пределы (минимальные и (или) максимальные) размеры земельных участков, в том числе их площадь, м <sup>2</sup>		Максимальный процент застройки в границах земельного участка	Предельное количество этажей или предельная высота зданий, строений, сооружений	Минимальные отступы от границ земельных участков в целях определения мест допустимого размещения зданий, строений, сооружений, за пределами которых запрещено строительство зданий, строений, сооружений
			min	max			
<b>ОСНОВНЫЕ ВИДЫ РАЗРЕШЕННОГО ИСПОЛЬЗОВАНИЯ ЗЕМЕЛЬНЫХ УЧАСТКОВ И ОБЪЕКТОВ КАПИТАЛЬНОГО СТРОИТЕЛЬСТВА</b>							
1	1.1	Растениеводство	не подлежат установлению				
2	1.12	Пчеловодство	не подлежат установлению				
3	1.15	Хранение и переработка сельскохозяйственной продукции	не подлежат установлению				3 метра
4	1.16	Ведение личного подсобного хозяйства на полевых участках	не подлежат установлению				
5	1.18	Обеспечение сельскохозяйственного производства	не подлежат установлению				3 метра
6	3.1.1	Предоставление коммунальных услуг	не подлежат установлению				
7	4.1	Деловое управление	не подлежат установлению		50%	не подлежит установлению	3 метра
8	4.4	Магазины	не подлежат установлению		50%	не подлежит установлению	3 метра
9	4.9.1.1	Заправка транспортных средств	не подлежат установлению			1 этаж	3 метра
10	6.9	Склад	не подлежат установлению		60%	не подлежит установлению	3 метра
11	6.9.1	Складские площадки	не подлежат установлению				
12	8.3	Обеспечение внутреннего	не подлежат установлению				3 метра

№ п/п	Код ВРИ	Наименование ВРИ	Предельные (минимальные и (или) максимальные) размеры земельных участков, в том числе их площадь, м <sup>2</sup>		Максимальный процент застройки в границах земельного участка	Предельное количество этажей или предельная высота зданий, строений, сооружений	Минимальные отступы от границ земельных участков в целях определения мест допустимого размещения зданий, строений, сооружений, за пределами которых запрещено строительство зданий, строений, сооружений
			min	max			
13	12.0	правопорядка Земельные участки (территории) общего пользования	не подлежат установлению				
14	12.0.1	Улично-дорожная сеть	не подлежат установлению				
15	12.0.2	Благоустройство территории	не подлежат установлению				
<b>УСЛОВНО РАЗРЕШЕННЫЕ ВИДЫ ИСПОЛЬЗОВАНИЯ ЗЕМЕЛЬНЫХ УЧАСТКОВ И ОБЪЕКТОВ КАПИТАЛЬНОГО СТРОИТЕЛЬСТВА</b>							
16	1.7	Животноводство	не подлежат установлению				3 метра
17	6.4	Пищевая промышленность	не подлежат установлению				3 метра
18	6.8	Связь	не подлежат установлению				3 метра

Ограничения использования земельных участков и объектов капитального строительства, устанавливаемые в соответствии с законодательством Российской Федерации, определяются пунктом 22 настоящих Правил.

## 10. Градостроительный регламент территориальной зоны Р1

№ п/п	Код ВРИ	Наименование ВРИ	Предельные (минимальные и (или) максимальные) размеры земельных участков, в том числе их площадь, м <sup>2</sup>		Максимальный процент застройки земельного участка	Предельное количество этажей или предельная высота зданий, строений, сооружений	Минимальные отступы от границ земельных участков в целях определения мест допустимого размещения зданий, строений, сооружений, за пределами которых запрещено строительство зданий, строений, сооружений
			min	max			
<b>ОСНОВНЫЕ ВИДЫ РАЗРЕШЕННОГО ИСПОЛЬЗОВАНИЯ ЗЕМЕЛЬНЫХ УЧАСТКОВ И ОБЪЕКТОВ КАПИТАЛЬНОГО СТРОИТЕЛЬСТВА</b>							
1	3.6.2.	Парки культуры и отдыха	не подлежат установлению				
2	5.1.3	Площадки для занятий спортом	не подлежат установлению				
3	5.2	Природно-познавательный туризм	не подлежат установлению				
4	9.1	Охрана природных территорий	не подлежат установлению				
5	9.3	Историко-культурная деятельность	не подлежат установлению				
6	11.0	Водные объекты	не подлежат установлению				
7	11.1	Общее пользование водными объектами	не подлежат установлению				
8	12.0.1	Улично-дорожная сеть	не подлежат установлению				
9	12.0.2	Благоустройство территории	не подлежат установлению				
10	3.1.1	Предоставление коммунальных услуг	не подлежат установлению				
<b>УСЛОВНО РАЗРЕШЕННЫЕ ВИДЫ ИСПОЛЬЗОВАНИЯ ЗЕМЕЛЬНЫХ УЧАСТКОВ И ОБЪЕКТОВ КАПИТАЛЬНОГО СТРОИТЕЛЬСТВА</b>							
11	4.6	Общественное питание	200	1000	50%	не подлежит установлению	3 метра
12	5.1.4	Оборудованные площадки для занятий спортом	не подлежат установлению				3 метра

Ограничения использования земельных участков и объектов капитального строительства, устанавливаемые в соответствии с законодательством Российской Федерации, определяются пунктом 22 настоящих Правил.

### 11. Градостроительные регламенты территориальных зон СН1/2, СН1

№ п/п	Код ВРИ	Наименование ВРИ	Предельные (минимальные и (или) максимальные) размеры земельных участков, в том числе их площадь, м <sup>2</sup>		Максимальный процент застройки в границах земельного участка	Предельное количество этажей или предельная высота зданий, строений, сооружений	Минимальные отступы от границ земельных участков в целях определения мест допустимого размещения зданий, строений, сооружений, за пределами которых запрещено строительство зданий, строений, сооружений
			min	max			
<b>ОСНОВНЫЕ ВИДЫ РАЗРЕШЕННОГО ИСПОЛЬЗОВАНИЯ ЗЕМЕЛЬНЫХ УЧАСТКОВ И ОБЪЕКТОВ КАПИТАЛЬНОГО СТРОИТЕЛЬСТВА</b>							
1	12.1	Ритуальная деятельность	не подлежит установлению	400000	не подлежат установлению		3 метра
2	9.3	Историко-культурная деятельность	не подлежат установлению				
3	12.0	Земельные участки (территории) общего пользования	не подлежат установлению				
4	12.0.1	Улично-дорожная сеть	не подлежат установлению				
5	12.0.2	Благоустройство территории	не подлежат установлению				
6	3.1.1	Предоставление коммунальных услуг	не подлежат установлению				
<b>УСЛОВНО РАЗРЕШЕННЫЕ ВИДЫ ИСПОЛЬЗОВАНИЯ ЗЕМЕЛЬНЫХ УЧАСТКОВ И ОБЪЕКТОВ КАПИТАЛЬНОГО СТРОИТЕЛЬСТВА</b>							
7	3.7.1	Осуществление религиозных обрядов	не подлежат установлению				3 метра

Ограничения использования земельных участков и объектов капитального строительства, устанавливаемые в соответствии с законодательством Российской Федерации, определяются пунктом 22 настоящих Правил.

### 12. Градостроительный регламент территориальной зоны СН2

№ п/п	Код ВРИ	Наименование ВРИ	Предельные (минимальные и (или) максимальные) размеры земельных участков, в том числе их площадь, м <sup>2</sup>		Максимальный процент застройки в границах земельного участка	Предельное количество этажей или предельная высота зданий, строений, сооружений	Минимальные отступы от границ земельных участков в целях определения мест допустимого размещения зданий, строений, сооружений, за пределами которых запрещено строительство зданий, строений, сооружений
			min	max			
<b>ОСНОВНЫЕ ВИДЫ РАЗРЕШЕННОГО ИСПОЛЬЗОВАНИЯ ЗЕМЕЛЬНЫХ УЧАСТКОВ И ОБЪЕКТОВ КАПИТАЛЬНОГО СТРОИТЕЛЬСТВА</b>							
1	12.2	Специальная деятельность	не подлежат установлению				
2	3.1.1	Предоставление коммунальных услуг	не подлежат установлению				
<b>УСЛОВНО РАЗРЕШЕННЫЕ ВИДЫ ИСПОЛЬЗОВАНИЯ ЗЕМЕЛЬНЫХ УЧАСТКОВ И ОБЪЕКТОВ КАПИТАЛЬНОГО СТРОИТЕЛЬСТВА</b>							
3	Не устанавливаются						

Ограничения использования земельных участков и объектов капитального строительства, устанавливаемые в соответствии с законодательством Российской Федерации, определяются пунктом 22 настоящих Правил.

### 13. Градостроительный регламент территориальной зоны СН3

№ п/п	Код ВРИ	Наименование ВРИ	Предельные (минимальные и (или) максимальные) размеры земельных участков, в том числе их площадь, м <sup>2</sup>		Максимальный процент застройки в границах земельного участка	Предельное количество этажей или предельная высота зданий, строений, сооружений	Минимальные отступы от границ земельных участков в целях определения мест допустимого размещения зданий, строений, сооружений, за пределами которых запрещено строительство зданий, строений, сооружений
			min	max			
<b>ОСНОВНЫЕ ВИДЫ РАЗРЕШЕННОГО ИСПОЛЬЗОВАНИЯ ЗЕМЕЛЬНЫХ УЧАСТКОВ И ОБЪЕКТОВ КАПИТАЛЬНОГО СТРОИТЕЛЬСТВА</b>							
1	3.9.1	Обеспечение деятельности в	не подлежат установлению				

№ п/п	Код ВРИ	Наименование ВРИ	Предельные (минимальные и (или) максимальные) размеры земельных участков, в том числе их площадь, м <sup>2</sup>		Максимальный процент застройки в границах земельного участка	Предельное количество этажей или предельная высота зданий, строений, сооружений	Минимальные отступы от границ земельных участков в целях определения мест допустимого размещения зданий, строений, сооружений, за пределами которых запрещено строительство зданий, строений, сооружений
			min	max			
		области гидрометеорологии и смежных с ней областях					
<b>УСЛОВНО РАЗРЕШЕННЫЕ ВИДЫ ИСПОЛЬЗОВАНИЯ ЗЕМЕЛЬНЫХ УЧАСТКОВ И ОБЪЕКТОВ КАПИТАЛЬНОГО СТРОИТЕЛЬСТВА</b>							
2	Не устанавливаются						

Ограничения использования земельных участков и объектов капитального строительства, устанавливаемые в соответствии с законодательством Российской Федерации, определяются пунктом 22 настоящих Правил.

#### 14. Градостроительный регламент территориальной зоны СО1

№ п/п	Код ВРИ	Наименование ВРИ	Предельные (минимальные и (или) максимальные) размеры земельных участков, в том числе их площадь, м <sup>2</sup>		Максимальный процент застройки в границах земельного участка	Предельное количество этажей или предельная высота зданий, строений, сооружений	Минимальные отступы от границ земельных участков в целях определения мест допустимого размещения зданий, строений, сооружений, за пределами которых запрещено строительство зданий, строений, сооружений
			min	max			
1	13.0	Земельные участки общего назначения	100	2000	50%	13 метров	3 метра
<b>ОСНОВНЫЕ ВИДЫ РАЗРЕШЕННОГО ИСПОЛЬЗОВАНИЯ ЗЕМЕЛЬНЫХ УЧАСТКОВ И ОБЪЕКТОВ КАПИТАЛЬНОГО СТРОИТЕЛЬСТВА</b>							

№ п/п	Код ВРИ	Наименование ВРИ	Предельные (минимальные и (или) максимальные) размеры земельных участков, в том числе их площадь, м <sup>2</sup>		Максимальный процент застройки в границах земельного участка	Предельное количество этажей или предельная высота зданий, строений, сооружений	Минимальные отступы от границ земельных участков в целях определения мест допустимого размещения зданий, строений, сооружений, за пределами которых запрещено строительство зданий, строений, сооружений
			min	max			
2	13.1	Ведение огородинчества	100	4500	0%	не подлежат установлению	3 метра
3	13.2	Ведение садоводства	400	2000	30%	не подлежат установлению	
4	3.1.1	Предоставление коммунальных услуг	не подлежат установлению				
5	12.0	Земельные участки (территории) общего пользования	не подлежат установлению				
6	12.0.1	Улично-дорожная сеть	не подлежат установлению				
7	12.0.2	Благоустройство территории	не подлежат установлению				
8	5.1.3	Площадки для занятий спортом	не подлежат установлению				
<b>УСЛОВНО РАЗРЕШЕННЫЕ ВИДЫ ИСПОЛЬЗОВАНИЯ ЗЕМЕЛЬНЫХ УЧАСТКОВ И ОБЪЕКТОВ КАПИТАЛЬНОГО СТРОИТЕЛЬСТВА</b>							
9	Не устанавливаются						

Ограничения использования земельных участков и объектов капитального строительства, устанавливаемые в соответствии с законодательством Российской Федерации, определяются пунктом 22 настоящих Правил.

## 22. Ограничения использования земельных участков и объектов капитального строительства, устанавливаемые в соответствии с законодательством Российской Федерации

1. На территории Подгоренского городского поселения Подгоренского муниципального района Воронежской области располагаются следующие зоны с особыми условиями использования территории:

- 1) защитная зона объекта культурного наследия;
- 2) охранный зона объектов электроэнергетики (объектов электросетевого хозяйства и объектов по производству электрической энергии);
- 3) охранный зона трубопроводов (газопроводов, нефтепроводов и нефтепродуктопроводов, аммиакопроводов);
- 4) охранный зона линий и сооружений связи;
- 5) охранный зона стационарных пунктов наблюдений за состоянием окружающей среды, ее загрязнением;
- 6) водоохранная (рыбоохранная) зона;
- 7) прибрежная защитная полоса;
- 8) зоны санитарной охраны источников питьевого и хозяйственно-бытового водоснабжения, а также устанавливаемые в случаях, предусмотренных Водным кодексом Российской Федерации, в отношении подземных водных объектов зоны специальной охраны;
- 9) зоны затопления и подтопления;
- 10) санитарно-защитная зона;
- 11) охранный зона пунктов государственной геодезической сети, государственной нивелирной сети и государственной гравиметрической сети;

12) зона минимальных расстояний до магистральных или промышленных трубопроводов (газопроводов, нефтепроводов и нефтепродуктопроводов, аммиакопроводов).

2. Ограничения для зон с особыми условиями использования территории установлены в соответствии с действующими нормативами.

№ п/п	Вид зоны	Ограничения в использовании земельных участков и объектов капитального строительства	Основания установления ограничений
1	Защитная зона объекта культурного наследия	Запрещается строительство объектов капитального строительства и их реконструкция, связанная с изменением их параметров (высоты, количества этажей, площади), за исключением строительства и реконструкции линейных объектов.	Приказ управления по охране объектов культурного наследия Воронежской области от 19.11.2019 № 71-01-07/297 «Об утверждении графического описания местоположения границ (с перечнем координат характерных точек этих границ) защитных зон объектов культурного наследия, расположенных на территории Воронежской области»
2	Охранная зона объектов электроэнергетики (объектов электросетевого хозяйства и объектов по производству электрической энергии)	<p>1. В охранных зонах объектов электросетевого хозяйства, размещенных на земельных участках, запрещается осуществлять любые действия, которые могут нарушить безопасную работу объектов электросетевого хозяйства, в том числе привести к их повреждению или уничтожению, и (или) повлечь причинение вреда жизни, здоровью граждан и имуществу физических или юридических лиц, а также повлечь нанесение экологического ущерба и возникновение пожаров, в том числе:</p> <ul style="list-style-type: none"> <li>- набрасывать на провода и опоры воздушных линий электропередачи посторонние предметы, а также подниматься на опоры воздушных линий электропередачи;</li> <li>- размещать любые объекты и предметы (материалы) в пределах создаваемых в соответствии с требованиями нормативно-технических документов проходов и подъездов для доступа к объектам электросетевого хозяйства, а также проводить любые работы и возводить сооружения, которые могут препятствовать доступу к объектам электросетевого хозяйства, без создания необходимых для такого доступа проходов и подъездов.</li> </ul> <p>- находиться в пределах огороженной территории и помещениях</p>	<p>Постановление Правительства Российской Федерации от 24.02.2009 № 160 «О порядке установления охранных зон объектов электросетевого хозяйства и особых условий использования земельных участков, расположенных в границах таких зон»</p> <p>Постановление Правительства Российской Федерации от 18.11.2013 № 1033 «О порядке установления охранных зон объектов по производству электрической энергии и особых условий использования земельных участков, расположенных в границах таких зон»</p>

<p>распределительных устройств и подстанций, открывать двери и люки распределительных устройств и подстанций, производить переключения и подключения в электрических сетях (указанное требование не распространяется на работников, занятых выполнением разрешённых в установленном порядке работ), разводить огонь в пределах охранных зон вводных и распределительных устройств, подстанций, воздушных линий электропередачи, а также в охранных зонах кабельных линий электропередачи;</p> <p>- размещать свалки;</p> <p>- производить работы ударными механизмами, сбрасывать тяжести массой свыше 5 тонн, производить сброс и слив едких и коррозионных веществ и горюче-смазочных материалов (в охранных зонах подземных кабельных линий электропередачи).</p> <p>2. Для объектов электросетевого хозяйства напряжением свыше 1000 вольт, помимо действий, предусмотренных пунктом 1, запрещается:</p> <ul style="list-style-type: none"> <li>- складировать или размещать хранилища любых, в том числе горюче-смазочных материалов;</li> <li>- размещать детские и спортивные площадки, стадионы, рынки, торговые точки, полевые станы, загоны для скота, гаражи и стоянки всех видов машин и механизмов, проводить любые мероприятия, связанные с большим скоплением людей, не занятых выполнением разрешённых в установленном порядке работ (в охранных зонах воздушных линий электропередачи);</li> <li>- использовать (запускать) любые летательные аппараты, в том числе воздушных змеев, спортивные модели летательных аппаратов (в охранных зонах воздушных линий электропередачи);</li> <li>- бросать якоря с судов и осуществлять их проход с отдалёнными якорями, цепями, лотами, волокушами и тралами (в охранных зонах подводных кабельных линий электропередачи);</li> <li>- осуществлять проход судов с поднятыми стрелами кранов и других механизмов (в охранных зонах воздушных линий электропередачи).</li> </ul> <p>3. Без письменного решения о согласовании сетевой организации запрещается:</p>
---

<p>- строительство, капитальный ремонт, реконструкция или снос зданий и сооружений;</p>	<p>- горные, взрывные, мелиоративные работы, в том числе связанные с временным затоплением земель;</p> <p>- посадка и вырубка деревьев и кустарников;</p> <p>- дноуглубительные, землечерпильные и погружно-разгрузочные работы, добыча рыбы, других водных животных и растений придонными орудиями лова, устройству водопоев, колка и заготовка льда (в охранных зонах подводных кабельных линий электропередачи);</p> <p>- проход судов, у которых расстояние по вертикали от верхнего крайнего габарита с грузом или без груза до нижней точки провеса проводов переходов воздушных линий электропередачи через водосмы менее минимально допустимого расстояния, в том числе с учётом максимального уровня подъёма воды при паводке;</p> <p>- проезд машины и механизмов, имеющих обшю высоту с грузом или без груза от поверхности дороги более 4,5 метра (в охранных зонах воздушных линий электропередачи);</p> <p>- земляные работы на глубине более 0,3 метра (на вспахиваемых землях на глубине более 0,45 метра), а также планировка грунта (в охранных зонах подземных кабельных линий электропередачи);</p> <p>- полив сельскохозяйственных культур в случае, если высота струи воды может составить свыше 3 метров (в охранных зонах воздушных линий электропередачи);</p> <p>- полевые сельскохозяйственные работы с применением сельскохозяйственных машин и оборудования высотой более 4 метров (в охранных зонах воздушных линий электропередачи) или полевые сельскохозяйственные работы, связанные с вспашкой земли (в охранных зонах кабельных линий электропередачи).</p>	<p>4. Для объектов электросетевого хозяйства напряжением до 1000 вольт, помимо действий, предусмотренных пунктом 3, без письменного решения о согласовании сетевых организаций запрещается:</p> <p>- размещать детские и спортивные площадки, стадионы, рынки, торговые точки, полевые станы, загоны для скота, гаражи и стоянки всех видов машин и механизмов, садовые, огородные земельные участки и иные объекты недвижимости, расположенные в границах</p>
---	--	--

<p>территории ведения гражданами садоводства или огородинчества для собственных нужд объекты жилищного строительства, в том числе индивидуального (в охранных зонах воздушных линий электропередачи);</p> <ul style="list-style-type: none"> <li>- складировать или размещать хранилища любых, в том числе горюче-смазочных материалов;</li> <li>- устраивать причалы для стоянки судов, барж и плавучих кранов, бросать якоря с судов и осуществлять их проход с отдаленными якорями, цепями, лотами, волокушами и тралами (в охранных зонах подводных кабельных линий электропередачи).</li> </ul>	<p>5. В охранных зонах объектов по производству электрической энергии запрещается осуществлять действия, которые могут нарушить безопасную работу объектов, в том числе привести к их повреждению или уничтожению и (или) повлечь причинение вреда жизни, здоровью граждан и имуществу физических или юридических лиц, а также нанесение вреда окружающей среде и возникновение пожаров и чрезвычайных ситуаций, а именно:</p> <ul style="list-style-type: none"> <li>- убирать, перемещать, засыпать и повреждать предупреждающие знаки;</li> <li>- размещать кладбища, скотомогильники, захоронения отходов производства и потребления, радиоактивных, химических, взрывчатых, токсичных, отравляющих и ядовитых веществ;</li> <li>- производить сброс и слив едких и коррозионных веществ, в том числе растворов кислот, щелочей и солей, а также горюче-смазочных материалов;</li> <li>- разводить огонь и размещать какие-либо открытые или закрытые источники огня;</li> <li>- проводить работы, размещать объекты и предметы, возводить сооружения, которые могут препятствовать доступу к объектам, без создания необходимых для такого доступа проходов и подъездов;</li> <li>- производить работы ударными механизмами, сбрасывать тяжести массой свыше 5 тонн;</li> <li>- складировать любые материалы, в том числе взрывоопасные, пожароопасные и горюче-смазочные.</li> </ul>	<p>6. Без письменного согласования владельцев объектов по производству электрической энергии запрещается:</p>
--	--	---

		<p>- размещать детские и спортивные площадки, стадионы, рынки, торговые точки, полевые станы, загоны для скота, гаражи и стоянки всех видов машин и механизмов;</p> <p>- проводить любые мероприятия, связанные с пребыванием людей, не занятых выполнением работ, разрешенных в установленном порядке;</p> <p>- осуществлять горные, взрывные, мелиоративные работы, в том числе связанные с временным затоплением земель.</p>	
3	<p>Охранная зона трубопроводов (газопроводов, нефтепроводов и нефтепродуктопроводов, аммиакопроводов)</p>	<p>1. В охранных зонах трубопроводов запрещается производить всякого рода действия, могущие нарушить нормальную эксплуатацию трубопроводов либо привести к их повреждению, в частности:</p> <ul style="list-style-type: none"> <li>- перемещать, засыпать и ломать опознавательные и сигнальные знаки, контрольно - измерительные пункты;</li> <li>- открывать люки, калитки и двери небезопасных усилительных пунктов кабельной связи, отраженный узлов линейной арматуры, станций катодной и дренажной защиты, линейных и смонтированных концов и других линейных устройств, открывать и закрывать краны и задвижки, отключать или включать средства связи, энергоснабжения и телемеханики трубопроводов;</li> <li>- устраивать всякого рода свалки, выливать растворы кислот, солей и щелочей;</li> <li>- разрушать берегоукрепительные сооружения, водопропускные устройства, земляные и иные сооружения (устройства), предохраняющие трубопроводы от разрушения, а прилегающую территорию и окружающую местность - от аварийного разлива транспортируемой продукции;</li> <li>- бросать якоря, проходить с отданными якорями, цепями, лотами, волокушами и тросами, производить дноуглубительные и землечерпильные работы;</li> <li>- разводить огонь и размещать какие-либо открытые или закрытые источники огня.</li> </ul> <p>2. В охранных зонах трубопроводов без письменного разрешения предприятий трубопроводного транспорта запрещается:</p> <ul style="list-style-type: none"> <li>- возводить любые постройки и сооружения, на расстоянии ближе 1000 м от оси аммиакопровода запрещается: строить коллективные сады с жилыми домами, устраивать массовые спортивные</li> </ul>	<p>Федеральный закон от 31.03.1999 № 69-ФЗ «О газоснабжении в Российской Федерации»</p> <p>«Правила охраны магистральных трубопроводов», утвержденные Минтопэнерго России 29.04.1992, постановлением Госгортехнадзора России от 22.04.1992 № 9</p> <p>Постановление Госгортехнадзора России от 23.11.1994 № 61 «О распространении «Правил охраны магистральных трубопроводов» на магистральные аммиакопроводы»</p> <p>Постановление Правительства Российской Федерации от 08.09.2017 № 1083 «Об утверждении Правил охраны магистральных газопроводов и о внесении изменений в Положение о представлении в федеральный орган исполнительной власти (его территориальные органы), уполномоченный Правительством Российской Федерации на осуществление государственного кадастрового учета, ведения государственной регистрации прав, ведение Единого государственного реестра недвижимости и предоставление сведений, содержащихся в Едином государственном реестре недвижимости, федеральными органами исполнительной власти, органами</p>

	<p>соревнования, соревнования с участием зрителей, купания, массовый отдых людей, любительское рыболовство, расположение временных полевых жилищ и станов любого назначения, загоны для скота;</p> <ul style="list-style-type: none"> <li>- высаживать деревья и кустарники всех видов, складировать корма, удобрять, материалы, сено и солому, располагать коновязи, содержать скот, выделывать рыбопромысловые участки, производить добычу рыбы, а также водных животных и растений, устраивать водопой, производить колку и заготовку льда;</li> <li>- сооружать проезды и переселы через трассы трубопроводов, устраивать стоянки автомобильного транспорта, тракторов и механизмов, размещать сады и огороды;</li> <li>- производить мелкорогативные земляные работы, сооружать оросительные и осушительные системы;</li> <li>- производить всякого рода открытые и подземные, горные, строительные, монтажные и взрывные работы, планировку грунта.</li> </ul> <p>3. В охранных зонах магистральных газопроводов запрещается:</p> <ul style="list-style-type: none"> <li>- перемещать, засыпать, повреждать и разрушать контрольно-измерительные и контрольно-диагностические пункты, предупредительные надписи, опознавательные и сигнальные знаки местонахождения магистральных газопроводов;</li> <li>- открывать двери и люки необслуживаемых усиленных пунктов на кабельных линиях связи, калитки отражений узлов линейной арматуры, двери установок электрохимической защиты, люки линейных и смотровых колодезь, открывать и закрывать краны, задвижки, отключать и включать средства связи, энергооборудования, устройства телемеханики магистральных газопроводов;</li> <li>- устраивать свалки, осуществлять сброс и слив едких и коррозионно-агрессивных веществ и горюче-смазочных материалов;</li> <li>- складировать любые материалы, в том числе горюче-смазочные, или размещать хранилища любых материалов;</li> <li>- повреждать берегозащитные, водовыпускные сооружения, земляные и иные сооружения (устройства), предохраняющие магистральный газопровод от разрушения;</li> <li>- осуществлять постановку судов и плавучих объектов на якорь, добычу морских млекопитающих, рыболовство придонными орудиями добычи (вылова) водных биологических ресурсов, плавание с вытравленной жорь-цепью;</li> </ul>	<p>государственной власти субъектов Российской Федерации и органами местного самоуправления дополнительных сведений, воспроизводимых на публичных кадастровых картах»</p> <p>Постановление Правительства Российской Федерации от 20.11.2000 № 878 «Об утверждении Правил газораспределительных сетей»</p>
--	--	---

	<ul style="list-style-type: none"> <li>- проводить дноуглубительные и другие работы, связанные с изменением дна и берегов водных объектов, за исключением работ, необходимых для технического обслуживания объекта магистрального газопровода;</li> <li>- проводить работы с использованием ударно-импульсных устройств и вспомогательных механизмов, сбрасывать грузы;</li> <li>- осуществлять рекреационную деятельность (кроме деятельности по размещению туристских стоянок), разводить костры и размещать источники огня;</li> <li>- огораживать и переторживать охранные зоны;</li> <li>- размещать какие-либо здания, строения, сооружения, не относящиеся к объектам, указанным в пункте 2 Правил, за исключением объектов, указанных в подпунктах «дз» – «еб» и «м» пункта 6 Правил, утвержденных Постановлением Правительства Российской Федерации от 08.09.2017 № 1083;</li> <li>- осуществлять несанкционированное подключение (присоединение) к магистральному газопроводу.</li> </ul>	
	<p>4. В охранных зонах магистральных газопроводов без письменного разрешения собственника магистрального газопровода или организации, эксплуатирующей магистральный газопровод не допускается:</p> <ul style="list-style-type: none"> <li>- проведение горных, взрывных, строительных, монтажных, мелiorативных работ, в том числе работ, связанных с затоплением земель;</li> <li>- осуществление посадки и вырубки деревьев и кустарников;</li> <li>- проведение погрузочно-разгрузочных работ, устройство водопоев скота, колка и заготовка льда;</li> <li>- проведение земляных работ на глубине более чем 0,3 метра, планировка грунта;</li> <li>- сооружение заград на реках и ручьях;</li> <li>- складирование кормов, удобрений, сена, соломы, размещение полевых станов и загонов для скота;</li> <li>- размещение туристских стоянок;</li> <li>- размещение гаражей, стоянок и парковок транспортных средств;</li> <li>- сооружение переездов через магистральные газопроводы;</li> <li>- прокладка инженерных коммуникаций;</li> <li>- проведение инженерных изысканий, связанных с бурением</li> </ul>	

	<p>связки и устройством шурфов;</p> <ul style="list-style-type: none"> <li>- устройство причалов для судов и пляжей;</li> <li>- проведение работ на объектах транспортной инфраструктуры, находящихся на территории охранной зоны;</li> <li>- проведение работ, связанных с временным затоплением земель, не относившихся к землям сельскохозяйственного назначения.</li> </ul> <p>5. В границах охранной зоны газораспределительных сетей запрещается:</p> <ul style="list-style-type: none"> <li>- строить объекты жилищно-гражданского и производственного назначения;</li> <li>- сносить и реконструировать мосты, коллекторы, автомобильные и железные дороги с расположенными на них газораспределительными сетями без предварительного выноса этих газопроводов по согласованию с эксплуатационными организациями;</li> <li>- разрушать берегоукрепительные сооружения, водопропускные устройства, земляные и иные сооружения, предохраняющие газораспределительные сети от разрушений;</li> <li>- перемещать, повреждать, засыпать и уничтожать опознавательные знаки, контрольно-измерительные пункты и другие устройства газораспределительных сетей;</li> <li>- устраивать свалки и склады, разливать растворы кислот, солей, щелочей и других химически активных веществ;</li> <li>- оторачивать и перегораживать охранные зоны, препятствовать доступу персонала эксплуатационных организаций к газораспределительным сетям, проведению обслуживания и устранению повреждений газораспределительных сетей;</li> <li>- разводить огонь и размещать источники огня;</li> <li>- рыть погребя, копать и обрабатывать почву сельскохозяйственными и мелiorативными орудиями и механизмами на глубину более 0,3 метра;</li> <li>- открывать калитки и двери газорегуляторных пунктов, станций катодной и дренажной защиты, люки подземных колодцев, вешелочей или отключать электрооборудование средств связи, освещения и систем телемеханики;</li> <li>- набрасывать, приставлять и привязывать к опорам и надземным газопроводам, отграждениям и зданиям газораспределительных</li> </ul>
--	---

4	Охранная зона линий и сооружений связи	<p>сетей посторонние предметы, лестницы, влезать на них;</p> <p>- самовольно подключаться к газораспределительным сетям.</p> <p>В пределах охранной зоны подземной кабельной линии связи или линии радиофикации запрещается:</p> <ul style="list-style-type: none"> <li>- раскопка грунта при помощи ударных инструментов (ломов, кирк, клиньев и пневматических инструментов);</li> <li>- разработка мерзлого грунта с применением ударных механизмов.</li> </ul> <p>Без письменного согласия и присутствия представителей предприятий, эксплуатирующих линии связи и линии радиофикации, запрещается:</p> <ul style="list-style-type: none"> <li>- осуществлять всякого рода строительные, монтажные и взрывные работы, планировку грунта землеройными механизмами (за исключением зон песчаных барханов) и земляные работы (за исключением вспашки на глубину не более 0,3 метра);</li> <li>- производить геолого-съёмочные, поисковые, геодезические и другие изыскательские работы, которые связаны с бурением скважин, шурфованием, взятием проб грунта, осуществлением взрывных работ;</li> <li>- производить посадку деревьев, располагать полевые станы, содержать скот, складировать материалы, корма и удобрения, жечь костры, устраивать стрельбища;</li> <li>- устраивать проезды и стоянки автотранспорта, тракторов и механизмов, провозить негабаритные грузы под проводами воздушных линий связи и линий радиофикации, строить каналы (арьки), устраивать заграждения и другие препятствия;</li> <li>- устраивать причалы для стоянки судов, барж и плавучих кранов, производить погрузочно-разгрузочные, подводно-технические, дноуглубительные и землечерпательные работы, выделывать рыбпромасловые участки, производить добычу рыбы, других водных животных, а также водных растений придонными орудиями лова, устраивать воловоны, производить колку и заготовку льда. Судам и другим плавучим средствам запрещается бросать якоря, проходить с отдаленными якорями, цепями, лотами, волокушами и тралями;</li> <li>- производить строительство и реконструкцию линий электропередач, радиостанций и других объектов, излучающих электромагнитную энергию и оказывающих опасное воздействие на</li> </ul>	<p>Постановление Правительства Российской Федерации от 09.06.1995 № 578 «Об утверждении Правил охраны линий и сооружений связи Российской Федерации»</p>
---	--	---	--

		<p>линии связи и линии радиотелефонии;</p> <p>- производить защиту подземных коммуникаций от коррозии без учета проходящих подземных кабельных линий связи.</p> <p>Запрещается производить всякого рода действия, которые могут нарушить нормальную работу линий связи и линий радиотелефонии, в частности:</p> <ul style="list-style-type: none"> <li>- производить спос и реконструкцию зданий и мостов, осуществлять переустройство коллекторов, туннелей метрополитена и железных дорог, где проложены кабели связи, установлены столбы воздушных линий связи и линий радиотелефонии, размещены технические сооружения радиорелейных станций, кабельные ящики и распределительные коробки, без предварительного выноса заказчиками (застройщиками) линий и сооружений связи, линий и сооружений радиотелефонии по согласованию с предприятиями, в ведении которых находятся эти линии и сооружения;</li> <li>- производить засыпку трасс подземных кабельных линий связи, устраивать на этих трассах временные склады, стоки химически активных веществ и свалки промышленных, бытовых и прочих отходов, ломать замерные, сигнальные, предупредительные знаки и телефонные колодцы;</li> <li>- открывать двери и люки необслуживаемых усилительных и регенерационных пунктов (наземных и подземных) и радиорелейных станций, кабельных колодцев телефонной канализации, распределительных шкафов и кабельных ящиков, а также подключаться к линиям связи (за исключением лиц, обслуживающих эти линии);</li> <li>- отгораживать трассы линий связи, препятствуя свободному доступу к ним технического персонала;</li> <li>- самовольно подключаться к абонентской телефонной линии и линии радиотелефонии в целях пользования услугами связи;</li> <li>- совершать иные действия, которые могут причинить повреждения сооружениям связи и радиотелефонии (повреждать опоры и арматуру воздушных линий связи, обрывать провода, набрасывать на них посторонние предметы и другое).</li> </ul>	
5	Охранная зона стационарных пунктов	<p>В пределах охраняемых зон стационарных пунктов наблюдений устанавливаются ограничения на хозяйственную деятельность,</p>	<p>Постановление Правительства Российской Федерации от 27.08.1999 № 972 «Об</p>

наблюдений за состоянием окружающей среды, ее загрязнением	<p>которая может отразиться на достоверности информации о состоянии окружающей природной среды, ее загрязнении.</p> <p>На земельные участки, через которые осуществляется проход или проезд к стационарному пункту наблюдений, входящим в государственную наблюдательную сеть, могут быть установлены сервитуты в порядке, определенном законодательством Российской Федерации.</p>	<p>утверждения Положения о создании охранных зон стационарных пунктов наблюдений за состоянием окружающей природной среды, ее загрязнением»</p>
6	<p>Волеохранная зона</p> <ul style="list-style-type: none"> <li>- использование сточных вод в целях регулирования плодородия почв;</li> <li>- размещение кладбищ, скотомогильников, объектов размещения отходов производства и потребления, химических, взрывчатых, токсичных, отравляющих и ядовитых веществ, пунктов захоронения радиоактивных отходов;</li> <li>- осуществление авиационных мер по борьбе с вредными организмами;</li> <li>- движение и стоянка транспортных средств (кроме специальных транспортных средств), за исключением их движения по дорогам и стоянки на дорогах и в специально оборудованных местах, имеющих твердое покрытие;</li> <li>- строительство и реконструкция автозаправочных станций, складов горюче-смазочных материалов (за исключением случаев, если автозаправочные станции, склады горюче-смазочных материалов размещены на территориях портов, инфраструктуры внутренних водных путей, в том числе баз (сооружений) для стоянки маломерных судов, объектов органов федеральной службы безопасности), станций технического обслуживания, используемых для технического осмотра и ремонта транспортных средств, осуществление мойки транспортных средств;</li> <li>- хранение пестицидов и агрохимикатов (за исключением хранения агрохимикатов в специализированных хранилищах на территориях морских портов за пределами границ прибрежных защитных полос), применение пестицидов и агрохимикатов;</li> <li>- сброс сточных, в том числе дренажных, вод;</li> <li>- разведка и добыча общераспространенных полезных ископаемых (за исключением случаев, если разведка и добыча общераспространенных полезных ископаемых осуществляются пользователями недр, осуществляющими разведку и добычу иных</li> </ul>	<p>Военный кодекс Российской Федерации</p>

7	Прибрежная защитная полоса	<p>видов полезных ископаемых, в границах предоставленных им в соответствии с законодательством Российской Федерации о недрах горных отводов и (или) геологических отводов на основании утвержденного технического проекта в соответствии со ст. 19.1 Закона Российской Федерации от 21 февраля 1992 года № 2395-1 «О недрах»);</p> <p>В границах прибрежных защитных полос запрещается:</p> <ul style="list-style-type: none"> <li>- использование сточных вод в целях регулирования плодородия почв;</li> <li>- размещение кладбищ, скотомогильников, объектов размещения отходов производства и потребления, химических, взрывчатых, токсичных, отравляющих и ядовитых веществ, пунктов захоронения радиоактивных отходов;</li> <li>- осуществление авиационных мер по борьбе с вредными организмами;</li> <li>- движение и стоянка транспортных средств (кроме специальных транспортных средств), за исключением их движения по дорогам и стоянки на дорогах и в специально оборудованных местах, имеющих твердое покрытие;</li> <li>- строительство и реконструкция автозаправочных станций, складов горюче-смазочных материалов (за исключением случаев, если автозаправочные станции, склады горюче-смазочных материалов размещены на территориях портов, инфраструктуры внутренних водных путей, в том числе баз (сооружений) для стоянки маломерных судов, объектов органов федеральной службы безопасности), станций технического обслуживания, используемых для технического осмотра и ремонта транспортных средств, осуществление мойки транспортных средств;</li> <li>- хранение пестицидов и агрохимикатов (за исключением хранения агрохимикатов в специализированных хранилищах на территориях морских портов за пределами границ прибрежных защитных полос), применение пестицидов и агрохимикатов;</li> <li>- сброс сточных, в том числе дренажных, вод;</li> <li>- разведка и добыча общераспространенных полезных ископаемых (за исключением случаев, если разведка и добыча общераспространенных полезных ископаемых осуществляются пользователями недр, осуществляющими разведку и добычу иных видов полезных ископаемых, в границах предоставленных им в</li> </ul>	Водный кодекс Российской Федерации
---	----------------------------	---	------------------------------------

8	<p>Зоны санитарной охраны источников питьевого и хозяйственно-бытового водоснабжения, а также устанавливаемые в случаях, предусмотренных Водным кодексом Российской Федерации, в отношении подземных водных объектов зоны специальной охраны</p>	<p>соответствии с законодательством Российской Федерации о недрах горных отводов и (или) геологических отводов на основании утвержденного технического проекта в соответствии со ст. 19.1 Закона Российской Федерации от 21 февраля 1992 года № 2395-1 «О недрах»);</p> <ul style="list-style-type: none"> <li>- распахка земель;</li> <li>- размещение отвалов размываемых грунтов;</li> <li>- вылае сельскохозяйственных животных и организация для них летних лагерей, вани.</li> </ul> <p>В зоне санитарной охраны источников питьевого и хозяйственно-бытового водоснабжения запрещается сбор сточных, в том числе дренажных, вод.</p> <p>На территории зоны санитарной охраны подземных источников водоснабжения:</p> <p>1. В первом поясе не допускается:</p> <ul style="list-style-type: none"> <li>- посадки высокоствольных деревьев;</li> <li>- все виды строительства, не имеющие непосредственного отношения к эксплуатации, реконструкции и расширению водопроводных сооружений, в том числе прокладка трубопроводов различного назначения;</li> <li>- размещение жилых и хозяйственно-бытовых зданий;</li> <li>- проживание людей;</li> <li>- применение ядохимикатов и удобрений.</li> </ul> <p>2. Во втором поясе запрещено:</p> <ul style="list-style-type: none"> <li>- закачка отработанных вод в подземные горизонты, подземное складирование твердых отходов и разработка недр земли;</li> <li>- размещение кладбищ, скотомогильников, полей асфенизации, полей фильтрации, навозохранилищ, силосных травящей, животноводческих и птицеводческих предприятий и других объектов, обуславливающих опасность микробного загрязнения подземных вод;</li> <li>- применение удобрений и ядохимикатов;</li> <li>- рубка леса главного пользования и реконструкция;</li> <li>- размещение складов горюче-смазочных материалов, ядохимикатов и минеральных удобрений, накопителей промстоков, шламохранилищ и других объектов, обуславливающих опасность химического загрязнения подземных вод.</li> </ul>	<p>Водный кодекс Российской Федерации</p> <p>СанПиН 2.1.4.1110-02 «Зоны санитарной охраны источников водоснабжения и водопроводов питьевого назначения»</p>
---	--	---	---

	<p>Бурение новых скважин и новое строительство, связанное с нарушением почвенного покрова, производится при обязательном согласовании с центром государственного санитарно-эпидемиологического надзора.</p> <p>3. В третьем поясе запрещено:</p> <ul style="list-style-type: none"> <li>- закладка отработанных вод в подземные горизонты, подземное складирование твёрдых отходов и разработка недр земли;</li> <li>- размещение складов горюче-смазочных материалов, ядохимикатов и минеральных удобрений, накопителей промышленных шламохранилищ и других объектов, обуславливающих опасность химического загрязнения подземных вод. Размещение таких объектов допускается в пределах третьего пояса зоны санитарной охраны только при использовании защищённых подземных вод, при условии выполнения специальных мероприятий по защите водозащитного горизонта от загрязнения при наличии санитарно-эпидемиологического заключения центра государственного санитарно-эпидемиологического надзора, выданного с учётом заключения органов геологического контроля.</li> </ul> <p>Бурение новых скважин и новое строительство, связанное с нарушением почвенного покрова, производится при обязательном согласовании с центром государственного санитарно-эпидемиологического надзора.</p> <p>На территории зоны санитарной охраны поверхностных источников водоснабжения:</p> <p>1. В первом поясе не допускается:</p> <ul style="list-style-type: none"> <li>- посадка высокоствольных деревьев;</li> <li>- все виды строительства, не имеющие непосредственного отношения к эксплуатации, реконструкции и расширению водопроводных сооружений, в том числе прокладка трубопроводов различного назначения;</li> <li>- размещение жилых и хозяйственно-бытовых зданий;</li> <li>- проживание людей;</li> <li>- применение ядохимикатов и удобрений;</li> <li>- сток любых сточных вод, в том числе сточных вод водного транспорта;</li> <li>- купание, стирка белья, водопой скота и другие виды</li> </ul>
--	---

	<p>водопользования, оказывающие влияние на качество воды.</p> <p>2. Во втором поясе не допускается:</p> <ul style="list-style-type: none"> <li>- рубка леса главного пользования и реконструкции, а также закрепление за лесозаготовительными предприятиями древесины на корню и лесосечного фонда долгосрочного пользования (допускается только рубки ухода и санитарные рубки леса);</li> <li>- расположение стойбищ и выпас скота, а также всякое другое использование водоема и земельных участков, лесных угодий в пределах прибрежной полосы шириной не менее 500 м, которое может привести к ухудшению качества или уменьшению количества воды источника водоснабжения;</li> <li>- отведение сточных вод в зоне водосбора источника водоснабжения, включая его притоки, не отвечающих гигиеническим требованиям к охране поверхностных вод;</li> <li>- размещение кладбищ, скотомогильников, полей ассенизации, полей фильтрации, навозохранилищ, силосных траншей, животноводческих и птицеводческих предприятий и других объектов, обуславливающих опасность микробного загрязнения подземных вод;</li> <li>- применение удобрений и ядохимикатов;</li> <li>- рубка леса главного пользования и реконструкции;</li> <li>- сброс промышленных, сельскохозяйственных, городских и ливневых сточных вод, содержание в которых химических веществ и микроорганизмов превышает установленные санитарными правилами гигиенические нормативы качества воды (с учетом Определения Верховного Суда Российской Федерации от 25.09.2014 № АПЛ14-393);</li> <li>- размещение складов горюче-смазочных материалов, ядохимикатов и минеральных удобрений, накопителей промстоков, шламохранилищ и других объектов, обуславливающих опасность химического загрязнения подземных вод.</li> </ul>
	<p>Регулирование отведения территории для нового строительства жилых, промышленных и сельскохозяйственных объектов, а также согласование изменений технологий действующих предприятий, связанных с повышением степени опасности загрязнения сточными водами источника водоснабжения производится при согласовании с</p>

	<p>центром государственного санитарно-эпидемиологического надзора.</p> <p>Все работы, в том числе добыча песка, гравия, доминоглубительные, в пределах акватории зоны санитарной охраны допускаются по согласованию с центром государственного санитарно - эпидемиологического надзора лишь при обосновании гидрологических расчетами отсутствия ухудшения качества воды в створе водозабора.</p> <p>Использование химических методов борьбы с эвтрофикацией водоемов допускается при условии применения препаратов, имеющих положительное санитарно - эпидемиологическое заключение государственной санитарно - эпидемиологической службы Российской Федерации.</p> <p>Использование источников водоснабжения в пределах второго пояса зоны санитарной охраны для купания, туризма, водного спорта и рыбной ловли допускается в установленных местах при условии соблюдения гигиенических требований к охране поверхностных вод, а также гигиенических требований к зонам рекреации водных объектов.</p> <p>3. В третьем поясе не допускается отведение сточных вод в зоне водозабора источника водоснабжения, включая его притоки, не отвечающих гигиеническим требованиям к охране поверхностных вод.</p> <p>Регулирование отведения территории для нового строительства жилых, промышленных и сельскохозяйственных объектов, а также согласование изменений технологий действующих предприятий, связанных с повышением степени опасности загрязнения сточными водами источника водоснабжения производится при согласовании с центром государственного санитарно-эпидемиологического надзора.</p> <p>Все работы, в том числе добыча песка, гравия, доминоглубительные, в пределах акватории зоны санитарной охраны допускаются по согласованию с центром государственного санитарно - эпидемиологического надзора лишь при обосновании гидрологических расчетами отсутствия ухудшения качества воды в створе водозабора.</p> <p>Использование химических методов борьбы с эвтрофикацией водоемов допускается при условии применения препаратов,</p>
--	--

9	Зоны затопления и подтопления	<p>имеющих положительное санитарно - эпидемиологическое заключение государственной санитарно - эпидемиологической службы Российской Федерации.</p> <p>В зонах затопления и подтопления запрещается:</p> <ul style="list-style-type: none"> <li>- размещение новых населенных пунктов и строительство объектов капитального строительства без обеспечения инженерной защиты таких населенных пунктов и объектов от затопления, подтопления;</li> <li>- использование сточных вод в целях регулирования плодородия почв;</li> <li>- размещение кладбищ, скотомогильников, объектов размещения отходов производства и потребления, химических, взрывчатых, токсичных, отравляющих и ядовитых веществ, пунктов хранения и захоронения радиоактивных отходов;</li> <li>- осуществление авиационных мер по борьбе с вредными организмами.</li> </ul>	Водный кодекс Российской Федерации
10	Санитарно-защитная зона	<p>В границах санитарно-защитной зоны не допускается использование земельных участков в целях:</p> <ul style="list-style-type: none"> <li>- размещения жилой застройки, объектов образовательного и медицинского назначения, спортивных сооружений открытого типа, организаций отдыха детей и их оздоровления, зон рекреационного назначения и для ведения садоводства;</li> <li>- размещения объектов для производства и хранения лекарственных средств, объектов пищевых отраслей промышленности, оптовых складов продовольственного сырья и пищевой продукции, комплексов водопроводных сооружений для подготовки и хранения питьевой воды, использования земельных участков в целях производства, хранения и переработки сельскохозяйственной продукции, предназначенной для дальнейшего использования в качестве пищевой продукции, если химическое, физическое и (или) биологическое воздействие объекта, в отношении которого установлена санитарно-защитная зона, приведет к нарушению качества и безопасности таких средств, сырья, воды и продукции в соответствии с установленными требованиями.</li> </ul>	Постановление Правительства Российской Федерации от 03.03.2018 № 222 «Об утверждении Правил установления санитарно-защитных зон и использования земельных участков, расположенных в границах санитарно-защитных зон»
11	Охранная зона пунктов государственной геодезической сети, государственной	<p>В пределах границ охранных зон пунктов запрещается использование земельных участков для осуществления видов деятельности, приводящих к повреждению или уничтожению наружных опознавательных знаков пунктов, нарушению</p>	Постановление Правительства Российской Федерации от 21.08.2019 № 1080 «Об охраняемых пунктах государственной геодезической сети, государственной

	нивелирной сети и государственной триангуляционной сети	неизменности местоположения их центров, уничтожению, перемещению, засылке или повреждению составных частей пунктов. Также на земельных участках в границах охранных зон пунктов запрещается проведение работ, размещение объектов и предметов, которые могут препятствовать доступу к пунктам.	нивелирной сети и государственной триангуляционной сети»
12	Зона минимальных расстояний до магистральных или промышленных трубопроводов (газопроводов, нефтепроводов и нефтепродуктопроводов, аммиакопроводов)	Перечень ограничений использования земельных участков в границах зоны минимальных расстояний до магистральных или промышленных трубопроводов определяется Правительством Российской Федерации в положении о данном виде зоны с особыми условиями использования территории.	

Приложение № 1  
к правилам землепользования и застройки  
Подгоренского городского поселения  
Подгоренского муниципального района  
Воронжской области

СВЕДЕНИЯ О ГРАНИЦАХ ТЕРРИТОРИАЛЬНЫХ ЗОН,  
СОДЕРЖАЩИЕ ГРАФИЧЕСКОЕ ОПИСАНИЕ МЕСТОПОЛОЖЕНИЯ  
ГРАНИЦ ТЕРРИТОРИАЛЬНЫХ ЗОН, ПЕРЕЧЕНЬ КООРДИНАТ  
ХАРАКТЕРНЫХ ТОЧЕК ГРАНИЦ ТЕРРИТОРИАЛЬНЫХ ЗОН  
ПОСЁЛКА ГОРОДСКОГО ТИПА ПОДГОРЕНСКИЙ

## ОПИСАНИЕ МЕСТОПОЛОЖЕНИЯ ГРАНИЦ

Зона застройки индивидуальными жилыми домами  
посёлка городского типа Подгоренский – Ж1/1

(наименование объекта, местоположение границ которого описано  
(далее - объект)

## Раздел 1

Сведения об объекте		
№ п/п	Характеристики объекта	Описание характеристик
1	2	3
1	Местоположение объекта	Воронежская область, Подгоренский муниципальный район, Подгоренское городское поселение, посёлок городского типа Подгоренский
2	Площадь объекта $\pm$ величина погрешности определения площади ( $P \pm \Delta P$ )	2338927 $\pm$ 26764 м <sup>2</sup>
3	Иные характеристики объекта	-

## Раздел 2

Сведения о местоположении границ объекта					
1. Система координат: МСК - 36, зона 1					
2. Сведения о характерных точках границ объекта					
Обозначение характерных точек границ	Координаты, м		Метод определения координат характерной точки	Средняя квадратическая погрешность положения характерной точки (Mt), м	Описание обозначения точки на местности (при наличии)
	X	Y			
1	2	3	4	5	6
1	374333.93	1331841.89	Картометрический	1.00	-
2	374338.98	1331945.92	Картометрический	1.00	-
3	374340.23	1331958.26	Картометрический	1.00	-
4	374341.42	1332003.97	Картометрический	1.00	-
5	374339.73	1332051.52	Картометрический	1.00	-
6	374339.30	1332071.67	Картометрический	1.00	-
7	374337.07	1332114.30	Картометрический	1.00	-
8	374336.64	1332135.60	Картометрический	1.00	-
9	374335.92	1332157.68	Картометрический	1.00	-
10	374332.79	1332168.71	Картометрический	1.00	-
11	374311.58	1332169.82	Картометрический	1.00	-
12	374269.99	1332170.40	Картометрический	1.00	-
13	374150.55	1332169.87	Картометрический	1.00	-
14	374046.88	1332168.93	Картометрический	1.00	-
15	373973.93	1332165.89	Картометрический	1.00	-
16	373965.69	1332155.18	Картометрический	1.00	-
17	373965.80	1332145.48	Картометрический	1.00	-
18	373962.18	1332145.45	Картометрический	1.00	-
19	373962.14	1332165.48	Картометрический	1.00	-
20	373911.79	1332165.27	Картометрический	1.00	-
21	373793.42	1332164.93	Картометрический	1.00	-
22	373763.87	1332164.28	Картометрический	1.00	-
23	373697.35	1332162.50	Картометрический	1.00	-
24	373663.54	1332161.65	Картометрический	1.00	-
25	373633.85	1332160.91	Картометрический	1.00	-
26	373630.22	1332149.14	Картометрический	1.00	-
27	373629.70	1332140.81	Картометрический	1.00	-
28	373626.04	1332140.76	Картометрический	1.00	-
29	373625.50	1332149.20	Картометрический	1.00	-
30	373569.76	1332147.32	Картометрический	1.00	-
31	373566.47	1332145.87	Картометрический	1.00	-
32	373568.05	1332097.77	Картометрический	1.00	-
33	373571.58	1332035.98	Аналитический	0.10	-
34	373588.85	1332037.40	Картометрический	1.00	-
35	373586.01	1332025.27	Аналитический	0.10	-

1	2	3	4	5	6
36	373585.49	1332006.09	Аналитический	0.10	-
37	373583.61	1331977.82	Аналитический	0.10	-
38	373583.75	1331970.12	Аналитический	0.10	-
39	373584.91	1331949.52	Аналитический	0.10	-
40	373583.79	1331934.04	Аналитический	0.10	-
41	373594.02	1331934.01	Картометрический	1.00	-
42	373594.15	1331920.96	Аналитический	0.10	-
43	373593.70	1331875.53	Аналитический	0.10	-
44	373556.07	1331873.96	Картометрический	1.00	-
45	373565.95	1331803.23	Картометрический	1.00	-
46	373639.98	1331813.71	Картометрический	1.00	-
47	373645.44	1331745.34	Картометрический	1.00	-
48	373717.22	1331734.61	Картометрический	1.00	-
49	373807.09	1331735.58	Картометрический	1.00	-
50	373806.71	1331788.26	Картометрический	1.00	-
51	373930.36	1331791.51	Картометрический	1.00	-
52	373967.57	1331815.68	Картометрический	1.00	-
53	373969.89	1331781.59	Картометрический	1.00	-
54	374047.76	1331764.93	Картометрический	1.00	-
55	374074.10	1331817.61	Картометрический	1.00	-
56	374077.20	1331846.67	Картометрический	1.00	-
1	374333.93	1331841.89	Картометрический	1.00	-
57	374244.61	1332180.51	Картометрический	1.00	-
58	374244.54	1332190.26	Аналитический	0.10	-
59	374238.93	1332266.24	Аналитический	0.10	-
60	374230.21	1332266.17	Аналитический	0.10	-
61	374232.04	1332351.25	Аналитический	0.10	-
62	374230.71	1332385.11	Картометрический	1.00	-
63	374230.51	1332390.39	Картометрический	1.00	-
64	373907.56	1332366.87	Картометрический	1.00	-
65	373908.05	1332358.42	Аналитический	0.10	-
66	373908.06	1332353.25	Аналитический	0.10	-
67	373907.94	1332327.18	Аналитический	0.10	-
68	373906.36	1332304.66	Картометрический	1.00	-
69	373910.00	1332304.34	Картометрический	1.00	-
70	373909.89	1332301.95	Картометрический	1.00	-
71	373932.28	1332300.97	Картометрический	1.00	-
72	373932.45	1332298.84	Аналитический	0.10	-
73	373952.81	1332296.54	Аналитический	0.10	-
74	373965.94	1332294.48	Картометрический	1.00	-
75	373977.18	1332292.61	Картометрический	1.00	-
76	373977.33	1332291.16	Картометрический	1.00	-
77	373975.87	1332263.28	Картометрический	1.00	-
78	373976.73	1332258.88	Картометрический	1.00	-
79	373976.54	1332249.49	Картометрический	1.00	-
80	373972.99	1332249.30	Аналитический	0.10	-
81	373962.52	1332249.69	Аналитический	0.10	-

1	2	3	4	5	6
82	373947.67	1332250.00	Аналитический	0.10	-
83	373924.54	1332248.76	Аналитический	0.10	-
84	373923.21	1332248.99	Картометрический	1.00	-
85	373900.87	1332248.08	Картометрический	1.00	-
86	373894.67	1332247.89	Картометрический	1.00	-
87	373894.62	1332254.02	Картометрический	1.00	-
88	373894.74	1332260.05	Картометрический	1.00	-
89	373882.24	1332260.36	Картометрический	1.00	-
90	373882.26	1332261.98	Картометрический	1.00	-
91	373874.69	1332262.12	Картометрический	1.00	-
92	373874.72	1332260.55	Картометрический	1.00	-
93	373874.39	1332247.27	Картометрический	1.00	-
94	373873.70	1332244.22	Картометрический	1.00	-
95	373865.96	1332244.55	Картометрический	1.00	-
96	373863.83	1332244.64	Аналитический	0.10	-
97	373844.82	1332243.59	Картометрический	1.00	-
98	373831.69	1332243.68	Картометрический	1.00	-
99	373817.61	1332242.87	Картометрический	1.00	-
100	373818.66	1332253.42	Картометрический	1.00	-
101	373813.37	1332253.99	Аналитический	0.10	-
102	373785.64	1332254.05	Аналитический	0.10	-
103	373785.67	1332258.08	Аналитический	0.10	-
104	373814.27	1332256.67	Картометрический	1.00	-
105	373819.01	1332256.25	Картометрический	1.00	-
106	373819.22	1332258.26	Картометрический	1.00	-
107	373821.21	1332277.60	Картометрический	1.00	-
108	373822.92	1332291.06	Картометрический	1.00	-
109	373853.36	1332291.37	Картометрический	1.00	-
110	373854.16	1332311.76	Аналитический	0.10	-
111	373855.54	1332362.28	Картометрический	1.00	-
112	373791.95	1332355.76	Аналитический	0.10	-
113	373791.22	1332353.85	Аналитический	0.10	-
114	373790.80	1332352.16	Аналитический	0.10	-
115	373790.77	1332326.45	Аналитический	0.10	-
116	373786.16	1332326.29	Аналитический	0.10	-
117	373785.82	1332353.59	Аналитический	0.10	-
118	373721.46	1332348.30	Картометрический	1.00	-
119	373722.74	1332334.12	Картометрический	1.00	-
120	373723.69	1332316.80	Картометрический	1.00	-
121	373724.35	1332307.94	Картометрический	1.00	-
122	373724.40	1332300.08	Картометрический	1.00	-
123	373724.23	1332292.27	Картометрический	1.00	-
124	373724.36	1332290.66	Картометрический	1.00	-
125	373746.10	1332288.65	Картометрический	1.00	-
126	373746.03	1332287.67	Аналитический	0.10	-
127	373741.71	1332255.98	Картометрический	1.00	-
128	373745.86	1332255.29	Картометрический	1.00	-
129	373745.37	1332251.50	Картометрический	1.00	-

1	2	3	4	5	6
130	373743.01	1332251.80	Картометрический	1.00	-
131	373741.28	1332249.48	Картометрический	1.00	-
132	373739.41	1332245.33	Картометрический	1.00	-
133	373738.91	1332240.49	Картометрический	1.00	-
134	373737.72	1332240.69	Картометрический	1.00	-
135	373736.68	1332228.37	Картометрический	1.00	-
136	373711.28	1332230.69	Картометрический	1.00	-
137	373702.13	1332232.86	Картометрический	1.00	-
138	373688.91	1332233.85	Картометрический	1.00	-
139	373688.46	1332231.24	Картометрический	1.00	-
140	373682.70	1332232.70	Картометрический	1.00	-
141	373679.10	1332233.72	Картометрический	1.00	-
142	373677.62	1332236.87	Картометрический	1.00	-
143	373659.33	1332240.03	Картометрический	1.00	-
144	373660.86	1332249.76	Картометрический	1.00	-
145	373659.42	1332253.69	Картометрический	1.00	-
146	373660.38	1332267.15	Картометрический	1.00	-
147	373671.56	1332267.13	Картометрический	1.00	-
148	373672.78	1332273.04	Картометрический	1.00	-
149	373673.08	1332274.60	Картометрический	1.00	-
150	373701.75	1332273.16	Картометрический	1.00	-
151	373705.52	1332297.12	Картометрический	1.00	-
152	373710.14	1332327.30	Картометрический	1.00	-
153	373689.37	1332327.07	Картометрический	1.00	-
154	373685.35	1332326.67	Картометрический	1.00	-
155	373677.82	1332325.58	Картометрический	1.00	-
156	373668.13	1332325.20	Картометрический	1.00	-
157	373665.87	1332325.12	Картометрический	1.00	-
158	373661.36	1332324.90	Картометрический	1.00	-
159	373661.49	1332321.34	Картометрический	1.00	-
160	373650.99	1332320.68	Картометрический	1.00	-
161	373644.70	1332321.21	Картометрический	1.00	-
162	373644.73	1332328.34	Картометрический	1.00	-
163	373630.05	1332327.25	Картометрический	1.00	-
164	373628.75	1332305.71	Картометрический	1.00	-
165	373624.68	1332260.78	Картометрический	1.00	-
166	373607.89	1332254.47	Картометрический	1.00	-
167	373606.82	1332245.40	Картометрический	1.00	-
168	373581.04	1332247.05	Картометрический	1.00	-
169	373572.80	1332247.58	Картометрический	1.00	-
170	373555.87	1332185.47	Аналитический	0.10	-
171	373554.01	1332177.09	Картометрический	1.00	-
172	373609.23	1332177.93	Картометрический	1.00	-
173	373634.00	1332178.58	Картометрический	1.00	-
174	373748.78	1332181.80	Картометрический	1.00	-
175	373769.25	1332182.35	Картометрический	1.00	-
176	373768.89	1332194.40	Картометрический	1.00	-
177	373773.73	1332194.39	Картометрический	1.00	-

1	2	3	4	5	6
178	373774.15	1332174.49	Картометрический	1.00	-
179	373834.72	1332175.79	Картометрический	1.00	-
180	373943.88	1332174.98	Картометрический	1.00	-
181	373992.36	1332176.58	Картометрический	1.00	-
182	374116.64	1332179.58	Картометрический	1.00	-
183	374232.59	1332180.52	Картометрический	1.00	-
57	374244.61	1332180.51	Картометрический	1.00	-
184	374205.57	1332599.36	Картометрический	1.00	-
185	374207.09	1332627.20	Картометрический	1.00	-
186	374219.50	1332629.17	Картометрический	1.00	-
187	374220.39	1332637.05	Картометрический	1.00	-
188	374220.61	1332638.95	Картометрический	1.00	-
189	374222.11	1332653.76	Картометрический	1.00	-
190	374222.27	1332655.36	Картометрический	1.00	-
191	374222.26	1332655.63	Картометрический	1.00	-
192	374182.07	1332660.36	Картометрический	1.00	-
193	374176.02	1332661.07	Картометрический	1.00	-
194	374154.00	1332663.67	Картометрический	1.00	-
195	374137.02	1332665.67	Аналитический	0.10	-
196	374127.94	1332602.35	Аналитический	0.10	-
197	374158.97	1332602.74	Картометрический	1.00	-
184	374205.57	1332599.36	Картометрический	1.00	-
198	373894.07	1332574.43	Аналитический	0.10	-
199	373891.69	1332645.14	Аналитический	0.10	-
200	373890.43	1332647.20	Аналитический	0.10	-
201	373882.49	1332647.37	Аналитический	0.10	-
202	373882.88	1332669.28	Аналитический	0.10	-
203	373882.73	1332673.49	Аналитический	0.10	-
204	373876.63	1332675.18	Аналитический	0.10	-
205	373877.79	1332685.68	Аналитический	0.10	-
206	373868.29	1332687.65	Аналитический	0.10	-
207	373871.70	1332712.41	Аналитический	0.10	-
208	373871.81	1332714.20	Аналитический	0.10	-
209	373849.88	1332718.00	Картометрический	1.00	-
210	373843.38	1332681.20	Картометрический	1.00	-
211	373851.50	1332671.67	Картометрический	1.00	-
212	373850.11	1332652.39	Картометрический	1.00	-
213	373851.32	1332650.70	Картометрический	1.00	-
214	373850.20	1332619.87	Картометрический	1.00	-
215	373849.32	1332594.34	Картометрический	1.00	-
216	373842.80	1332587.56	Картометрический	1.00	-
217	373842.99	1332580.80	Аналитический	0.10	-
218	373864.98	1332581.61	Аналитический	0.10	-
219	373865.75	1332578.04	Аналитический	0.10	-
220	373866.69	1332577.02	Аналитический	0.10	-
221	373866.28	1332558.32	Аналитический	0.10	-

1	2	3	4	5	6
198	373894.07	1332574.43	Аналитический	0.10	-
222	374492.19	1332661.97	Картометрический	1.00	-
223	374555.68	1332737.50	Картометрический	1.00	-
224	374551.23	1332774.70	Картометрический	1.00	-
225	374519.85	1332766.56	Картометрический	1.00	-
226	374492.35	1333008.27	Картометрический	1.00	-
227	374483.46	1333207.33	Картометрический	1.00	-
228	374422.64	1333549.76	Картометрический	1.00	-
229	374399.79	1333613.29	Картометрический	1.00	-
230	374395.14	1333712.06	Картометрический	1.00	-
231	374340.52	1333934.03	Картометрический	1.00	-
232	374419.93	1334010.34	Картометрический	1.00	-
233	374418.24	1334177.88	Картометрический	1.00	-
234	374248.98	1334153.75	Картометрический	1.00	-
235	374264.53	1334101.34	Картометрический	1.00	-
236	374139.57	1334045.98	Картометрический	1.00	-
237	374069.34	1334011.17	Картометрический	1.00	-
238	374075.69	1333911.76	Картометрический	1.00	-
239	374091.81	1333416.56	Картометрический	1.00	-
240	374084.99	1333338.12	Картометрический	1.00	-
241	374100.72	1333318.94	Картометрический	1.00	-
242	374137.52	1333230.24	Картометрический	1.00	-
243	374158.46	1333228.63	Картометрический	1.00	-
244	374184.61	1333195.32	Картометрический	1.00	-
245	374216.58	1333125.15	Картометрический	1.00	-
246	374228.61	1333101.89	Картометрический	1.00	-
247	374232.43	1332940.44	Аналитический	0.10	-
248	374230.13	1332917.66	Картометрический	1.00	-
249	374229.12	1332844.03	Аналитический	0.10	-
250	374237.48	1332844.79	Картометрический	1.00	-
251	374249.14	1332720.35	Картометрический	1.00	-
252	374262.25	1332713.49	Картометрический	1.00	-
253	374341.47	1332726.66	Картометрический	1.00	-
254	374344.82	1332696.60	Аналитический	0.10	-
255	374348.02	1332654.17	Аналитический	0.10	-
256	374350.05	1332632.99	Картометрический	1.00	-
257	374440.83	1332644.15	Картометрический	1.00	-
222	374492.19	1332661.97	Картометрический	1.00	-
258	373608.71	1332572.43	Аналитический	0.10	-
259	373608.60	1332575.35	Аналитический	0.10	-
260	373602.75	1332661.25	Картометрический	1.00	-
261	373623.63	1332663.21	Картометрический	1.00	-
262	373623.62	1332676.81	Аналитический	0.10	-
263	373649.17	1332675.63	Аналитический	0.10	-
264	373653.49	1332711.75	Аналитический	0.10	-
265	373656.89	1332740.25	Аналитический	0.10	-

1	2	3	4	5	6
266	373658.85	1332760.86	Картометрический	1.00	-
267	373476.45	1332786.70	Картометрический	1.00	-
268	373407.87	1332786.31	Картометрический	1.00	-
269	373407.38	1332780.04	Картометрический	1.00	-
270	373401.66	1332779.14	Картометрический	1.00	-
271	373410.43	1332593.99	Аналитический	0.10	-
272	373412.46	1332546.17	Картометрический	1.00	-
273	373428.13	1332547.40	Аналитический	0.10	-
274	373457.51	1332550.01	Картометрический	1.00	-
275	373482.80	1332552.26	Аналитический	0.10	-
276	373505.85	1332557.60	Аналитический	0.10	-
277	373522.51	1332560.30	Аналитический	0.10	-
278	373542.89	1332563.61	Аналитический	0.10	-
279	373596.82	1332570.84	Аналитический	0.10	-
258	373608.71	1332572.43	Аналитический	0.10	-
280	373464.15	1332793.15	Картометрический	1.00	-
281	373465.50	1332852.70	Аналитический	0.10	-
282	373461.18	1332900.42	Аналитический	0.10	-
283	373466.40	1332910.27	Картометрический	1.00	-
284	373475.12	1332966.29	Картометрический	1.00	-
285	373477.59	1332988.65	Картометрический	1.00	-
286	373483.20	1333015.89	Картометрический	1.00	-
287	373483.51	1333077.33	Картометрический	1.00	-
288	373528.75	1333076.61	Аналитический	0.10	-
289	373539.64	1333076.24	Картометрический	1.00	-
290	373546.61	1333117.26	Картометрический	1.00	-
291	373557.09	1333128.55	Картометрический	1.00	-
292	373555.67	1333177.38	Картометрический	1.00	-
293	373506.11	1333215.52	Картометрический	1.00	-
294	373410.63	1333219.39	Картометрический	1.00	-
295	373381.31	1333210.33	Картометрический	1.00	-
296	373357.62	1333210.24	Картометрический	1.00	-
297	373350.40	1333413.07	Картометрический	1.00	-
298	373658.42	1333428.87	Картометрический	1.00	-
299	373931.36	1333449.99	Картометрический	1.00	-
300	373884.90	1333480.74	Картометрический	1.00	-
301	373833.82	1333703.40	Картометрический	1.00	-
302	373917.49	1333841.89	Картометрический	1.00	-
303	373927.56	1333853.51	Картометрический	1.00	-
304	373891.84	1333938.10	Картометрический	1.00	-
305	373523.02	1333786.26	Картометрический	1.00	-
306	373546.81	1333694.25	Картометрический	1.00	-
307	373531.98	1333690.50	Аналитический	0.10	-
308	373512.97	1333688.05	Аналитический	0.10	-
309	373504.61	1333738.97	Аналитический	0.10	-
310	373480.57	1333769.01	Картометрический	1.00	-
311	373418.06	1333773.83	Аналитический	0.10	-

1	2	3	4	5	6
312	373364.21	1333788.55	Аналитический	0.10	-
313	373342.50	1333784.80	Аналитический	0.10	-
314	373339.40	1333805.40	Аналитический	0.10	-
315	373359.12	1333810.00	Аналитический	0.10	-
316	373462.46	1333840.10	Картометрический	1.00	-
317	373454.65	1333983.59	Картометрический	1.00	-
318	373411.87	1333973.82	Картометрический	1.00	-
319	373293.51	1333951.02	Картометрический	1.00	-
320	373234.89	1333938.98	Картометрический	1.00	-
321	373222.31	1333933.54	Картометрический	1.00	-
322	373199.58	1333923.11	Картометрический	1.00	-
323	373177.23	1333911.88	Картометрический	1.00	-
324	373154.70	1333901.02	Картометрический	1.00	-
325	373132.00	1333890.39	Картометрический	1.00	-
326	373109.22	1333879.73	Картометрический	1.00	-
327	373086.16	1333869.50	Картометрический	1.00	-
328	373062.79	1333859.80	Картометрический	1.00	-
329	373039.11	1333850.85	Картометрический	1.00	-
330	373015.38	1333842.05	Картометрический	1.00	-
331	372991.50	1333833.62	Картометрический	1.00	-
332	372967.37	1333825.93	Картометрический	1.00	-
333	372943.08	1333818.76	Картометрический	1.00	-
334	372918.57	1333812.44	Картометрический	1.00	-
335	372894.03	1333806.33	Картометрический	1.00	-
336	372879.46	1333802.26	Картометрический	1.00	-
337	372859.77	1333797.72	Картометрический	1.00	-
338	372845.02	1333794.81	Картометрический	1.00	-
339	372820.29	1333790.64	Картометрический	1.00	-
340	372796.09	1333784.24	Картометрический	1.00	-
341	372775.58	1333777.66	Картометрический	1.00	-
342	372772.74	1333775.88	Картометрический	1.00	-
343	372770.61	1333773.73	Картометрический	1.00	-
344	372768.54	1333770.62	Картометрический	1.00	-
345	372767.51	1333767.25	Картометрический	1.00	-
346	372767.26	1333763.91	Картометрический	1.00	-
347	372767.86	1333746.31	Картометрический	1.00	-
348	372768.03	1333736.09	Картометрический	1.00	-
349	372770.15	1333695.56	Картометрический	1.00	-
350	372802.09	1333666.69	Картометрический	1.00	-
351	372815.38	1333662.52	Картометрический	1.00	-
352	372846.42	1333659.44	Картометрический	1.00	-
353	372865.02	1333648.20	Картометрический	1.00	-
354	372883.03	1333589.13	Картометрический	1.00	-
355	372884.58	1333558.92	Картометрический	1.00	-
356	372892.52	1333534.32	Картометрический	1.00	-
357	372894.46	1333514.56	Картометрический	1.00	-
358	372886.52	1333476.60	Картометрический	1.00	-
359	372897.46	1333419.20	Картометрический	1.00	-

1	2	3	4	5	6
360	372901.52	1333300.66	Картометрический	1.00	-
361	372871.89	1333220.87	Картометрический	1.00	-
362	372874.60	1333193.36	Картометрический	1.00	-
363	372854.46	1333186.39	Картометрический	1.00	-
364	372841.97	1333177.35	Картометрический	1.00	-
365	372830.04	1333161.30	Картометрический	1.00	-
366	372842.38	1332884.52	Картометрический	1.00	-
367	372865.35	1332863.68	Картометрический	1.00	-
368	373064.86	1332868.92	Картометрический	1.00	-
369	373071.02	1332868.44	Картометрический	1.00	-
370	373081.32	1332866.71	Картометрический	1.00	-
371	373087.98	1332864.98	Картометрический	1.00	-
372	373097.28	1332878.78	Картометрический	1.00	-
373	373239.76	1332886.12	Картометрический	1.00	-
374	373242.43	1332832.57	Картометрический	1.00	-
375	373242.73	1332816.85	Картометрический	1.00	-
376	373243.83	1332788.66	Картометрический	1.00	-
377	373249.92	1332788.60	Картометрический	1.00	-
378	373251.94	1332786.84	Картометрический	1.00	-
379	373394.46	1332793.11	Картометрический	1.00	-
380	373396.10	1332798.88	Картометрический	1.00	-
381	373400.86	1332799.87	Картометрический	1.00	-
382	373402.93	1332793.58	Картометрический	1.00	-
280	373464.15	1332793.15	Картометрический	1.00	-
383	373023.65	1331459.22	Картометрический	1.00	-
384	373157.54	1331658.18	Картометрический	1.00	-
385	373188.37	1331690.80	Картометрический	1.00	-
386	373357.36	1331748.94	Картометрический	1.00	-
387	373390.67	1331777.61	Картометрический	1.00	-
388	373419.79	1331781.96	Картометрический	1.00	-
389	373408.42	1331863.98	Аналитический	0.10	-
390	373400.08	1331932.51	Аналитический	0.10	-
391	373396.12	1332017.57	Картометрический	1.00	-
392	373395.10	1332030.98	Картометрический	1.00	-
393	373391.24	1332038.05	Картометрический	1.00	-
394	373386.50	1332079.68	Картометрический	1.00	-
395	373371.79	1332078.29	Аналитический	0.10	-
396	373357.48	1332076.96	Аналитический	0.10	-
397	373341.09	1332075.68	Картометрический	1.00	-
398	373340.21	1332085.11	Аналитический	0.10	-
399	373339.41	1332092.79	Аналитический	0.10	-
400	373336.73	1332148.08	Картометрический	1.00	-
401	373331.51	1332147.92	Картометрический	1.00	-
402	373293.02	1332146.66	Картометрический	1.00	-
403	373292.91	1332151.85	Картометрический	1.00	-
404	373278.61	1332151.15	Картометрический	1.00	-
405	373235.97	1332150.96	Картометрический	1.00	-

1	2	3	4	5	6
406	373207.25	1332150.75	Картометрический	1.00	-
407	373207.51	1332120.30	Картометрический	1.00	-
408	373183.17	1332119.85	Картометрический	1.00	-
409	373036.20	1332116.54	Картометрический	1.00	-
410	373013.81	1332116.10	Картометрический	1.00	-
411	372946.67	1332114.48	Картометрический	1.00	-
412	372942.01	1332128.92	Картометрический	1.00	-
413	372937.24	1332133.08	Картометрический	1.00	-
414	372941.83	1332150.40	Картометрический	1.00	-
415	372928.37	1332155.54	Картометрический	1.00	-
416	372899.28	1332166.76	Картометрический	1.00	-
417	372885.17	1332172.22	Картометрический	1.00	-
418	372878.17	1332177.25	Картометрический	1.00	-
419	372867.64	1332161.19	Картометрический	1.00	-
420	372863.37	1332164.13	Картометрический	1.00	-
421	372873.70	1332182.64	Картометрический	1.00	-
422	372870.22	1332187.55	Картометрический	1.00	-
423	372867.17	1332192.82	Картометрический	1.00	-
424	372861.88	1332203.10	Картометрический	1.00	-
425	372853.76	1332228.76	Картометрический	1.00	-
426	372846.56	1332258.67	Картометрический	1.00	-
427	372840.25	1332285.32	Аналитический	0.10	-
428	372837.04	1332291.12	Аналитический	0.10	-
429	372833.28	1332297.88	Аналитический	0.10	-
430	372824.08	1332304.88	Аналитический	0.10	-
431	372809.47	1332310.53	Аналитический	0.10	-
432	372792.46	1332312.45	Аналитический	0.10	-
433	372763.36	1332311.74	Картометрический	1.00	-
434	372752.51	1332300.88	Картометрический	1.00	-
435	372760.06	1332277.84	Картометрический	1.00	-
436	372749.41	1332269.12	Картометрический	1.00	-
437	372705.83	1332302.44	Картометрический	1.00	-
438	372671.91	1332296.29	Картометрический	1.00	-
439	372671.91	1332323.80	Картометрический	1.00	-
440	372677.18	1332349.46	Картометрический	1.00	-
441	372673.01	1332349.35	Картометрический	1.00	-
442	372615.91	1332347.89	Картометрический	1.00	-
443	372607.80	1332322.45	Картометрический	1.00	-
444	372604.12	1332292.43	Картометрический	1.00	-
445	372606.96	1332259.65	Картометрический	1.00	-
446	372578.48	1332257.96	Картометрический	1.00	-
447	372488.11	1332275.90	Картометрический	1.00	-
448	372449.73	1332281.04	Картометрический	1.00	-
449	372354.66	1332290.81	Картометрический	1.00	-
450	372278.32	1332291.91	Картометрический	1.00	-
451	372208.51	1332289.90	Картометрический	1.00	-
452	372081.02	1332280.25	Картометрический	1.00	-
453	371983.78	1332284.97	Картометрический	1.00	-

1	2	3	4	5	6
454	371854.67	1332250.90	Аналитический	0.10	-
455	371741.25	1332192.61	Аналитический	0.10	-
456	371714.54	1332178.61	Картометрический	1.00	-
457	371716.16	1332174.66	Аналитический	0.10	-
458	371724.26	1332155.09	Картометрический	1.00	-
459	371731.28	1332137.00	Картометрический	1.00	-
460	371733.53	1332131.22	Аналитический	0.10	-
461	371736.20	1332132.15	Аналитический	0.10	-
462	371754.20	1332138.75	Аналитический	0.10	-
463	371781.53	1332148.71	Картометрический	1.00	-
464	371786.85	1332130.85	Картометрический	1.00	-
465	371794.37	1332110.34	Картометрический	1.00	-
466	372235.40	1332125.55	Картометрический	1.00	-
467	372239.30	1331968.63	Картометрический	1.00	-
468	372557.32	1331970.44	Картометрический	1.00	-
469	372580.38	1331942.24	Картометрический	1.00	-
470	372591.08	1331902.50	Картометрический	1.00	-
471	372586.49	1331815.36	Картометрический	1.00	-
472	372579.64	1331786.44	Картометрический	1.00	-
473	372859.98	1331618.79	Картометрический	1.00	-
474	372832.40	1331467.12	Картометрический	1.00	-
475	372846.76	1331420.45	Картометрический	1.00	-
476	372999.20	1331444.70	Картометрический	1.00	-
383	373023.65	1331459.22	Картометрический	1.00	-
477	372952.33	1331846.17	Картометрический	1.00	-
478	372937.33	1331965.13	Картометрический	1.00	-
479	372888.46	1331924.82	Аналитический	0.10	-
480	372893.28	1331919.32	Аналитический	0.10	-
481	372907.05	1331902.81	Картометрический	1.00	-
482	372902.88	1331888.30	Аналитический	0.10	-
483	372896.36	1331865.75	Аналитический	0.10	-
484	372910.13	1331860.57	Аналитический	0.10	-
477	372952.33	1331846.17	Картометрический	1.00	-
485	373343.63	1332004.55	Картометрический	1.00	-
486	373335.85	1332071.45	Картометрический	1.00	-
487	373330.24	1332070.12	Картометрический	1.00	-
488	373324.72	1332070.64	Картометрический	1.00	-
489	373324.74	1332075.64	Картометрический	1.00	-
490	373321.31	1332075.56	Картометрический	1.00	-
491	373318.07	1332103.52	Картометрический	1.00	-
492	373298.51	1332102.75	Картометрический	1.00	-
493	373300.15	1332072.54	Картометрический	1.00	-
494	373253.19	1332066.62	Аналитический	0.10	-
495	373242.01	1332065.47	Аналитический	0.10	-
496	373250.25	1331992.53	Аналитический	0.10	-
497	373269.79	1331995.10	Аналитический	0.10	-

1	2	3	4	5	6
498	373308.25	1331998.60	Картометрический	1.00	-
499	373328.19	1332001.56	Картометрический	1.00	-
485	373343.63	1332004.55	Картометрический	1.00	-
500	373235.92	1332160.85	Картометрический	1.00	-
501	373233.55	1332208.89	Картометрический	1.00	-
502	373215.98	1332208.38	Картометрический	1.00	-
503	373219.08	1332237.16	Картометрический	1.00	-
504	373217.42	1332286.32	Картометрический	1.00	-
505	373206.44	1332285.72	Картометрический	1.00	-
506	373187.76	1332260.34	Картометрический	1.00	-
507	373181.69	1332262.15	Картометрический	1.00	-
508	373178.97	1332256.34	Картометрический	1.00	-
509	373172.00	1332241.71	Картометрический	1.00	-
510	373164.04	1332233.12	Аналитический	0.10	-
511	373145.27	1332212.89	Аналитический	0.10	-
512	373121.78	1332187.59	Аналитический	0.10	-
513	373123.42	1332178.58	Аналитический	0.10	-
514	373123.90	1332169.63	Аналитический	0.10	-
515	373124.09	1332163.66	Картометрический	1.00	-
516	373124.18	1332160.13	Картометрический	1.00	-
517	373205.88	1332160.62	Картометрический	1.00	-
500	373235.92	1332160.85	Картометрический	1.00	-
518	373056.85	1332159.68	Картометрический	1.00	-
519	373056.79	1332167.74	Картометрический	1.00	-
520	373058.41	1332208.45	Картометрический	1.00	-
521	373057.40	1332236.19	Картометрический	1.00	-
522	373042.05	1332235.98	Аналитический	0.10	-
523	373042.17	1332253.78	Аналитический	0.10	-
524	373039.17	1332300.48	Аналитический	0.10	-
525	373035.18	1332303.74	Аналитический	0.10	-
526	372859.97	1332297.08	Аналитический	0.10	-
527	372850.69	1332292.26	Аналитический	0.10	-
528	372850.04	1332287.35	Аналитический	0.10	-
529	372855.99	1332261.52	Картометрический	1.00	-
530	372863.22	1332231.91	Картометрический	1.00	-
531	372867.94	1332214.79	Картометрический	1.00	-
532	372880.52	1332185.94	Картометрический	1.00	-
533	372884.28	1332183.83	Картометрический	1.00	-
534	372893.47	1332179.63	Картометрический	1.00	-
535	372908.56	1332173.86	Картометрический	1.00	-
536	372943.21	1332160.47	Картометрический	1.00	-
537	372944.99	1332159.84	Картометрический	1.00	-
538	372956.40	1332159.07	Картометрический	1.00	-
539	372976.22	1332159.25	Картометрический	1.00	-
540	373033.50	1332159.52	Картометрический	1.00	-
518	373056.85	1332159.68	Картометрический	1.00	-

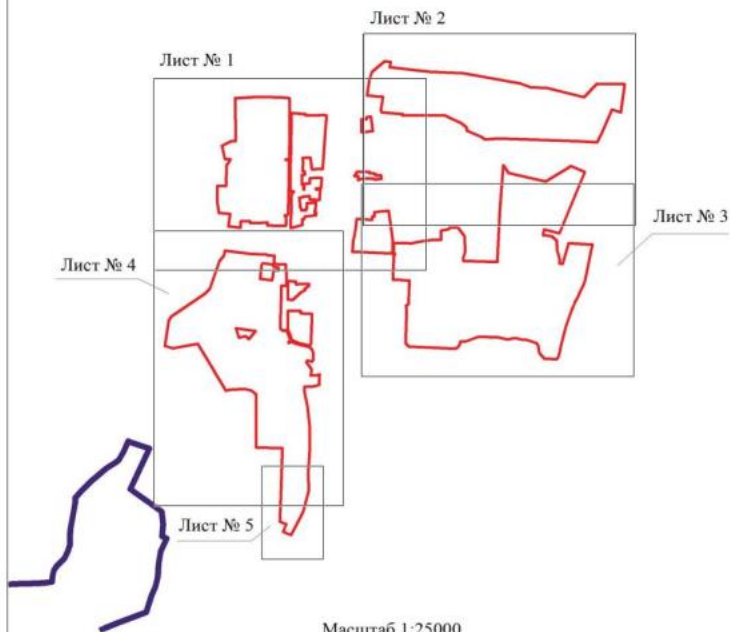
3. Сведения о характерных точках части (частей) границы объекта					
Обозначение характерных точек части границы	Координаты, м		Метод определения координат характерной точки	Средняя квадратическая погрешность положения характерной точки (M <sub>t</sub> ), м	Описание обозначения точки на местности (при наличии)
	X	Y			
1	2	3	4	5	6
Часть №					
-	-	-	-	-	-



## Раздел 4




## План границ объекта

## Схема расположения листов плана границ объекта




Масштаб 1:25000

Используемые условные знаки и обозначения:

	границы территориальной зоны
	границы муниципального образования
	область и номер листа плана границ объекта

Руководитель БУВО «Нормативно-проектный центр»

Подпись  Ю.В.Шалыгина Дата « 24 » августа 2021 г.

Место для оттиска печати (при наличии) лица, составившего описание местоположения границ объекта



Sanjour, J. & Associates  
 2008/01/11



Scale: 1:5000  
 Date: 2008/01/11

Legend:  
 [Red Outline] Existing Property Lines  
 [Black Outline] Proposed Property Lines

Map Sheet 10-08

Prepared by: J. & Associates  
 2008/01/11  
 Project No.: 2008-01-001  
 Map Sheet 10-08

Stara zgrada - zgrada  
 1:1000



1:1000

Legenda



BRITISH COLUMBIA  
MAP 513



BRITISH COLUMBIA  
MAP 513

MAP 513

Province of British Columbia  
 Ministry of Agriculture, Food and Forestry  
 1000 - 10th Street, Victoria, BC V8W 2M5  
 Tel: (250) 363-8800  
 Fax: (250) 363-8801  
 www2.gov.bc.ca





© 2000 British Columbia Ministry of Agriculture, Food and Forestry

Plan special objecta  
Лист №4

Масштаб 1:2000

Пояснение условных знаков и обозначений

-  граница территориальной зоны
-  территория зоны охраны исторических объектов

Рекомендовано к использованию в качестве основы  
Плана № 24/001/2019 от 08.08.2019 года Дата вступления в силу 08.08.2019 г.  
Место для размещения объектов недвижимости, подлежащих охране исторических объектов

## План границ объекта

Лист № 5



Масштаб 1:2000

Используемые условные знаки и обозначения:



— границы территориальной зоны

● 455

● 455 характерная точка границ территориальной зоны

Руководитель БУВО «Нормативно-проектный центр»

Подпись Ю.В. Шалыгина Ю.В. Шалыгина Дата « 24 » августа 2021 г.

Место для оттиска печати (при наличии) лица, составившего описание местоположения границ объекта

## ОПИСАНИЕ МЕСТОПОЛОЖЕНИЯ ГРАНИЦ

Зона застройки малоэтажными многоквартирными жилыми домами  
посёлка городского типа Подгоренский - Ж2/1

(наименование объекта, местоположение границ которого описано  
(далее - объект)

## Раздел 1

Сведения об объекте		
№ п/п	Характеристики объекта	Описание характеристик
1	2	3
1	Местоположение объекта	Воронежская область, Подгоренский муниципальный район, Подгоренское городское поселение, посёлок городского типа Подгоренский
2	Площадь объекта $\pm$ величина погрешности определения площади ( $P \pm \Delta P$ )	343544 $\pm$ -10257 м <sup>2</sup>
3	Иные характеристики объекта	-

## Раздел 2

Сведения о местоположении границ объекта					
1. Система координат: МСК - 36, зона 1					
2. Сведения о характерных точках границ объекта					
Обозначение характерных точек границ	Координаты, м		Метод определения координат характерной точки	Средняя квадратическая погрешность положения характерной точки (Mt), м	Описание обозначения точки на местности (при наличии)
	X	Y			
1	2	3	4	5	6
1	374174.32	1332799.09	Картометрический	1.00	-
2	374168.84	1332837.01	Аналитический	0.10	-
3	374220.68	1332843.18	Картометрический	1.00	-
4	374229.12	1332844.03	Аналитический	0.10	-
5	374230.13	1332917.66	Картометрический	1.00	-
6	374232.43	1332940.44	Аналитический	0.10	-
7	374228.61	1333101.89	Картометрический	5.00	-
8	374216.58	1333125.15	Картометрический	5.00	-
9	374161.80	1333108.96	Картометрический	5.00	-
10	374098.89	1333109.59	Картометрический	5.00	-
11	374067.92	1333106.70	Картометрический	5.00	-
12	374062.31	1333076.85	Картометрический	5.00	-
13	374047.69	1333068.50	Картометрический	5.00	-
14	373995.44	1333024.68	Картометрический	1.00	-
15	373848.24	1333042.26	Картометрический	1.00	-
16	373840.73	1333035.10	Картометрический	1.00	-
17	373819.51	1332895.69	Картометрический	1.00	-
18	373815.64	1332896.08	Картометрический	1.00	-
19	373802.44	1332757.09	Картометрический	1.00	-
20	373807.09	1332756.43	Картометрический	1.00	-
21	373808.68	1332748.65	Картометрический	1.00	-
22	373911.69	1332734.86	Картометрический	1.00	-
23	373912.65	1332740.79	Картометрический	1.00	-
24	373919.16	1332739.34	Картометрический	1.00	-
25	373920.11	1332733.18	Картометрический	1.00	-
26	374096.39	1332709.46	Картометрический	1.00	-
27	374098.76	1332716.87	Картометрический	1.00	-
28	374105.54	1332717.46	Картометрический	1.00	-
29	374102.80	1332785.87	Картометрический	1.00	-
30	374109.01	1332787.03	Картометрический	1.00	-
31	374125.94	1332790.42	Картометрический	1.00	-
1	374174.32	1332799.09	Картометрический	1.00	-
32	373714.45	1332768.51	Картометрический	1.00	-
33	373726.39	1332862.85	Картометрический	1.00	-

1	2	3	4	5	6
34	373710.04	1332872.70	Картометрический	1.00	-
35	373666.69	1332879.30	Картометрический	1.00	-
36	373577.74	1332895.30	Картометрический	1.00	-
37	373579.71	1332928.67	Картометрический	1.00	-
38	373574.35	1332929.52	Картометрический	1.00	-
39	373578.97	1332980.47	Картометрический	1.00	-
40	373583.00	1332979.91	Картометрический	1.00	-
41	373583.80	1332992.36	Картометрический	1.00	-
42	373655.14	1332991.31	Картометрический	1.00	-
43	373688.16	1332990.33	Картометрический	1.00	-
44	373696.40	1333095.22	Картометрический	1.00	-
45	373572.59	1333126.72	Картометрический	1.00	-
46	373557.09	1333128.55	Картометрический	1.00	-
47	373546.61	1333117.26	Картометрический	1.00	-
48	373539.64	1333076.24	Картометрический	1.00	-
49	373528.75	1333076.61	Аналитический	0.10	-
50	373483.51	1333077.33	Картометрический	1.00	-
51	373483.20	1333015.89	Картометрический	1.00	-
52	373477.59	1332988.65	Картометрический	1.00	-
53	373475.12	1332966.29	Картометрический	1.00	-
54	373466.40	1332910.27	Картометрический	1.00	-
55	373461.18	1332900.42	Аналитический	0.10	-
56	373465.50	1332852.70	Аналитический	0.10	-
57	373464.15	1332793.15	Картометрический	1.00	-
58	373486.56	1332792.98	Картометрический	1.00	-
59	373493.71	1332806.46	Картометрический	1.00	-
60	373500.53	1332806.17	Картометрический	1.00	-
61	373500.29	1332794.63	Картометрический	1.00	-
62	373519.67	1332792.67	Картометрический	1.00	-
63	373709.13	1332769.54	Картометрический	1.00	-
32	373714.45	1332768.51	Картометрический	1.00	-
64	373920.35	1333304.72	Картометрический	1.00	-
65	373922.13	1333316.26	Картометрический	1.00	-
66	373931.94	1333400.48	Картометрический	1.00	-
67	373935.08	1333441.74	Картометрический	1.00	-
68	373931.36	1333449.99	Картометрический	1.00	-
69	373658.42	1333428.87	Картометрический	1.00	-
70	373657.72	1333226.45	Картометрический	1.00	-
71	373798.34	1333227.44	Картометрический	1.00	-
64	373920.35	1333304.72	Картометрический	1.00	-
72	373243.83	1332788.66	Картометрический	1.00	-
73	373242.73	1332816.85	Картометрический	1.00	-
74	373242.43	1332832.57	Картометрический	1.00	-
75	373239.76	1332886.12	Картометрический	1.00	-
76	373097.28	1332878.78	Картометрический	1.00	-
77	373087.98	1332864.98	Картометрический	1.00	-

1	2	3	4	5	6
78	373095.47	1332861.13	Картометрический	1.00	-
79	373099.72	1332857.66	Картометрический	1.00	-
80	373101.11	1332853.41	Картометрический	1.00	-
81	373101.80	1332842.21	Картометрический	1.00	-
82	373103.35	1332796.42	Картометрический	1.00	-
83	373111.13	1332786.43	Картометрический	1.00	-
84	373131.39	1332781.70	Картометрический	1.00	-
85	373237.39	1332786.20	Картометрический	1.00	-
86	373238.57	1332788.70	Картометрический	1.00	-
72	373243.83	1332788.66	Картометрический	1.00	-
87	373085.26	1332475.59	Картометрический	1.00	-
88	373083.13	1332513.36	Картометрический	1.00	-
89	373094.13	1332516.89	Картометрический	1.00	-
90	373088.81	1332560.65	Картометрический	1.00	-
91	373087.94	1332569.69	Картометрический	1.00	-
92	373085.67	1332569.54	Картометрический	1.00	-
93	373082.35	1332574.95	Картометрический	1.00	-
94	373076.55	1332631.70	Картометрический	1.00	-
95	373111.41	1332635.96	Картометрический	1.00	-
96	373101.38	1332763.90	Картометрический	1.00	-
97	373095.23	1332763.31	Картометрический	1.00	-
98	373088.23	1332763.05	Картометрический	1.00	-
99	373039.21	1332759.30	Картометрический	1.00	-
100	372976.44	1332754.19	Картометрический	1.00	-
101	372911.68	1332748.36	Картометрический	1.00	-
102	372901.94	1332740.54	Аналитический	0.10	-
103	372859.05	1332737.96	Аналитический	0.10	-
104	372862.39	1332685.35	Аналитический	0.10	-
105	372844.03	1332684.01	Аналитический	0.10	-
106	372822.49	1332682.25	Аналитический	0.10	-
107	372817.77	1332682.10	Картометрический	1.00	-
108	372822.82	1332542.53	Аналитический	0.10	-
109	372823.39	1332533.48	Аналитический	0.10	-
110	372831.73	1332535.05	Картометрический	1.00	-
111	372884.18	1332538.12	Картометрический	1.00	-
112	372939.16	1332542.94	Картометрический	1.00	-
113	372938.78	1332567.17	Картометрический	1.00	-
114	372958.24	1332568.20	Картометрический	1.00	-
115	372961.11	1332533.31	Картометрический	1.00	-
116	373043.81	1332539.12	Картометрический	1.00	-
117	373049.62	1332472.49	Картометрический	1.00	-
87	373085.26	1332475.59	Картометрический	1.00	-
118	373356.87	1332256.99	Картометрический	1.00	-
119	373356.39	1332305.31	Картометрический	1.00	-
120	373345.98	1332305.04	Аналитический	0.10	-
121	373335.13	1332304.21	Аналитический	0.10	-

1	2	3	4	5	6
122	373311.13	1332303.18	Аналитический	0.10	-
123	373309.29	1332303.14	Картометрический	1.00	-
124	373310.03	1332255.22	Картометрический	1.00	-
118	373356.87	1332256.99	Картометрический	1.00	-
125	373124.18	1332160.13	Картометрический	1.00	-
126	373124.09	1332163.66	Картометрический	1.00	-
127	373123.90	1332169.63	Картометрический	1.00	-
128	373123.42	1332178.58	Аналитический	0.10	-
129	373121.78	1332187.59	Аналитический	0.10	-
130	373145.27	1332212.89	Аналитический	0.10	-
131	373164.04	1332233.12	Аналитический	0.10	-
132	373172.00	1332241.71	Картометрический	1.00	-
133	373178.97	1332256.34	Картометрический	1.00	-
134	373181.69	1332262.15	Картометрический	1.00	-
135	373168.26	1332264.92	Картометрический	1.00	-
136	373167.31	1332296.77	Картометрический	1.00	-
137	373167.12	1332301.37	Картометрический	1.00	-
138	373122.37	1332301.45	Аналитический	0.10	-
139	373117.09	1332300.89	Аналитический	0.10	-
140	373039.17	1332300.48	Аналитический	0.10	-
141	373042.17	1332253.78	Аналитический	0.10	-
142	373042.05	1332235.98	Аналитический	0.10	-
143	373057.40	1332236.19	Картометрический	1.00	-
144	373058.41	1332208.45	Картометрический	1.00	-
145	373056.79	1332167.74	Картометрический	1.00	-
146	373056.85	1332159.68	Картометрический	1.00	-
125	373124.18	1332160.13	Картометрический	1.00	-
147	373207.51	1332120.30	Картометрический	1.00	-
148	373207.25	1332150.75	Картометрический	1.00	-
149	373165.19	1332150.45	Картометрический	1.00	-
150	373115.89	1332150.09	Картометрический	1.00	-
151	373115.83	1332147.01	Картометрический	1.00	-
152	373112.93	1332147.05	Картометрический	1.00	-
153	373112.79	1332150.02	Картометрический	1.00	-
154	373109.87	1332150.05	Картометрический	1.00	-
155	373078.94	1332149.90	Картометрический	1.00	-
156	373078.90	1332146.75	Картометрический	1.00	-
157	373071.41	1332146.89	Картометрический	1.00	-
158	373071.42	1332149.82	Картометрический	1.00	-
159	373046.32	1332149.65	Картометрический	1.00	-
160	373037.91	1332149.54	Картометрический	1.00	-
161	373037.90	1332146.61	Картометрический	1.00	-
162	373034.05	1332146.55	Картометрический	1.00	-
163	373034.06	1332149.57	Картометрический	1.00	-
164	373018.60	1332149.39	Картометрический	5.00	-
165	372962.08	1332149.14	Картометрический	1.00	-

1	2	3	4	5	6
166	372954.77	1332148.94	Картометрический	1.00	-
167	372942.01	1332128.92	Картометрический	1.00	-
168	372946.67	1332114.48	Картометрический	1.00	-
169	373013.81	1332116.10	Картометрический	5.00	-
170	373036.20	1332116.54	Картометрический	1.00	-
171	373183.17	1332119.85	Картометрический	1.00	-
147	373207.51	1332120.30	Картометрический	1.00	-
172	372952.33	1331846.17	Картометрический	1.00	-
173	372937.33	1331965.13	Картометрический	1.00	-
174	372888.46	1331924.82	Аналитический	0.10	-
175	372893.28	1331919.32	Аналитический	0.10	-
176	372907.05	1331902.81	Картометрический	1.00	-
177	372902.88	1331888.30	Аналитический	0.10	-
178	372896.36	1331865.75	Аналитический	0.10	-
179	372910.13	1331860.57	Аналитический	0.10	-
172	372952.33	1331846.17	Картометрический	1.00	-

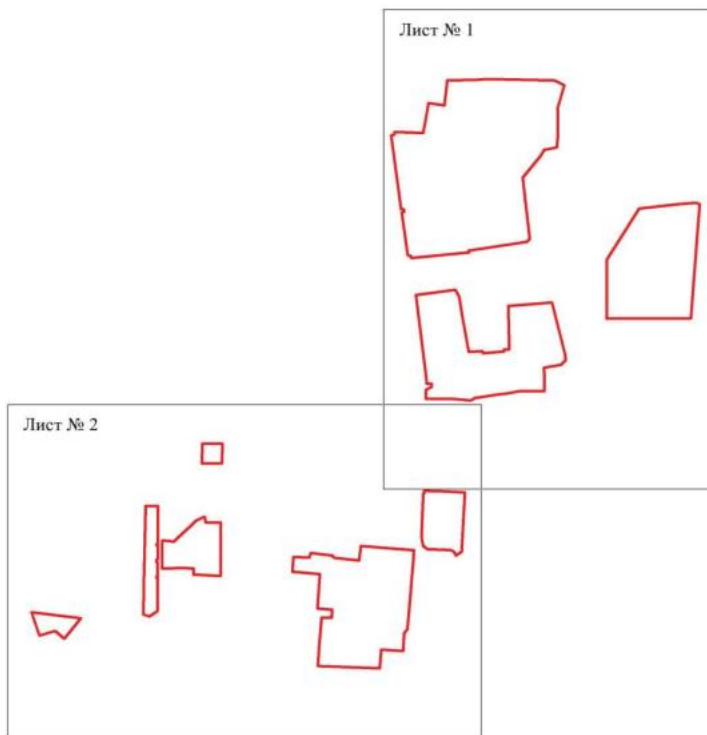
## 3. Сведения о характерных точках части (частей) границы объекта

Обозначение характерных точек части границы	Координаты, м		Метод определения координат характерной точки	Средняя квадратическая погрешность положения характерной точки (M <sub>t</sub> ), м	Описание обозначения точки на местности (при наличии)
	X	Y			
1	2	3	4	5	6
Часть №					
-	-	-	-	-	-



## План границ объекта

## Схема расположения листов плана границ объекта



Масштаб 1:10000

Используемые условные знаки и обозначения:

	границы территориальной зоны
	область и номер листа плана границ объекта

Руководитель БУВО «Нормативно-проектный центр»

Подпись Ю.В. Шалыгина Ю.В. Шалыгина Дата « 24 » августа 2021 г.

Место для оттиска печати (при наличии) лица, составившего описание местоположения границ объекта





Масштаб 1:2000

Использованы условные знаки и обозначения:

- граница территориальной зоны
- характерная точка границы территориальной зоны

Руководитель БУ ВО «Центрально-проектный центр»  
 Пашиня *Ю.В. Шалыгина* Дата: 24 августа 2021г.  
 Место для печати: *Центрально-проектный центр*

Место для печати: *Центрально-проектный центр*

Место для печати: *Центрально-проектный центр*



План границ объектов  
Лист № 2



Масштаб 1:2000

Исключены участки земли в обозначенных  
границах территориальной зоны  
характерная точка границ территориальной зоны



Решением ООО «Иркутский проектный центр»  
Полномочия ООО «Иркутский центр» от 24 августа 2021г.  
Место для архива: <http://www.irkutskprojectcenter.ru>



Место для архива: <http://www.irkutskprojectcenter.ru>

## ОПИСАНИЕ МЕСТОПОЛОЖЕНИЯ ГРАНИЦ

Общественно-деловая зона посёлка городского типа Подгоренский - ОД/1

(наименование объекта, местоположение границ которого описано  
(далее - объект)

## Раздел 1

Сведения об объекте		
№ п/п	Характеристики объекта	Описание характеристик
1	2	3
1	Местоположение объекта	Воронежская область, Подгоренский муниципальный район, Подгоренское городское поселение, посёлок городского типа Подгоренский
2	Площадь объекта $\pm$ величина погрешности определения площади ( $P \pm \Delta P$ )	458677 $\pm$ 11852 м <sup>2</sup>
3	Иные характеристики объекта	-

## Раздел 2

Сведения о местоположении границ объекта					
1. Система координат: МСК - 36, зона 1					
2. Сведения о характерных точках границ объекта					
Обозначение характерных точек границ	Координаты, м		Метод определения координат характерной точки	Средняя квадратическая погрешность положения характерной точки (Mt), м	Описание обозначения точки на местности (при наличии)
	X	Y			
1	2	3	4	5	6
1	374307.57	1332190.42	Картометрический	1.00	-
2	374308.13	1332199.92	Аналитический	0.10	-
3	374325.91	1332373.38	Аналитический	0.10	-
4	374325.96	1332378.58	Аналитический	0.10	-
5	374324.47	1332381.75	Аналитический	0.10	-
6	374323.56	1332384.34	Аналитический	0.10	-
7	374322.31	1332386.31	Аналитический	0.10	-
8	374320.44	1332389.29	Аналитический	0.10	-
9	374318.40	1332391.11	Аналитический	0.10	-
10	374311.87	1332391.44	Аналитический	0.10	-
11	374244.94	1332390.61	Аналитический	0.10	-
12	374230.51	1332390.39	Картометрический	1.00	-
13	374230.71	1332385.11	Картометрический	1.00	-
14	374232.04	1332351.25	Аналитический	0.10	-
15	374230.21	1332266.17	Аналитический	0.10	-
16	374238.93	1332266.24	Аналитический	0.10	-
17	374244.54	1332190.26	Аналитический	0.10	-
18	374244.61	1332180.51	Картометрический	1.00	-
19	374288.15	1332180.44	Картометрический	1.00	-
20	374300.48	1332184.54	Картометрический	1.00	-
1	374307.57	1332190.42	Картометрический	1.00	-
21	374350.05	1332632.99	Картометрический	1.00	-
22	374348.02	1332654.17	Аналитический	0.10	-
23	374344.82	1332696.60	Аналитический	0.10	-
24	374341.47	1332726.66	Картометрический	1.00	-
25	374262.25	1332713.49	Картометрический	1.00	-
26	374249.14	1332720.35	Картометрический	1.00	-
27	374237.48	1332844.79	Картометрический	1.00	-
28	374229.12	1332844.03	Аналитический	0.10	-
29	374220.68	1332843.18	Картометрический	1.00	-
30	374168.84	1332837.01	Аналитический	0.10	-
31	374174.32	1332799.09	Картометрический	1.00	-
32	374125.94	1332790.42	Картометрический	1.00	-
33	374109.01	1332787.03	Картометрический	1.00	-

1	2	3	4	5	6
34	374102.80	1332785.87	Картометрический	1.00	-
35	374105.54	1332717.46	Картометрический	1.00	-
36	374140.27	1332712.55	Картометрический	1.00	-
37	374157.33	1332711.05	Картометрический	1.00	-
38	374184.71	1332708.57	Картометрический	1.00	-
39	374203.33	1332703.40	Картометрический	1.00	-
40	374239.85	1332683.98	Картометрический	1.00	-
41	374294.15	1332629.58	Картометрический	1.00	-
42	374298.52	1332622.74	Картометрический	1.00	-
21	374350.05	1332632.99	Картометрический	1.00	-
43	373976.54	1332249.49	Картометрический	1.00	-
44	373976.73	1332258.88	Картометрический	1.00	-
45	373975.87	1332263.28	Картометрический	1.00	-
46	373977.33	1332291.16	Картометрический	1.00	-
47	373977.18	1332292.61	Картометрический	1.00	-
48	373965.94	1332294.48	Картометрический	1.00	-
49	373952.81	1332296.54	Аналитический	0.10	-
50	373932.45	1332298.84	Аналитический	0.10	-
51	373932.28	1332300.97	Картометрический	1.00	-
52	373909.89	1332301.95	Картометрический	1.00	-
53	373910.00	1332304.34	Картометрический	1.00	-
54	373906.36	1332304.66	Картометрический	1.00	-
55	373907.94	1332327.18	Аналитический	0.10	-
56	373908.06	1332353.25	Аналитический	0.10	-
57	373908.05	1332358.42	Аналитический	0.10	-
58	373907.56	1332366.87	Картометрический	1.00	-
59	373855.54	1332362.28	Картометрический	1.00	-
60	373854.16	1332311.76	Аналитический	0.10	-
61	373853.36	1332291.37	Картометрический	1.00	-
62	373822.92	1332291.06	Картометрический	1.00	-
63	373821.21	1332277.60	Картометрический	1.00	-
64	373819.22	1332258.26	Картометрический	1.00	-
65	373819.01	1332256.25	Картометрический	1.00	-
66	373814.27	1332256.67	Картометрический	1.00	-
67	373785.67	1332258.08	Аналитический	0.10	-
68	373785.64	1332254.05	Аналитический	0.10	-
69	373813.37	1332253.99	Аналитический	0.10	-
70	373818.66	1332253.42	Картометрический	1.00	-
71	373817.61	1332242.87	Картометрический	1.00	-
72	373831.69	1332243.68	Картометрический	1.00	-
73	373844.82	1332243.59	Картометрический	1.00	-
74	373863.83	1332244.64	Аналитический	0.10	-
75	373865.96	1332244.55	Картометрический	1.00	-
76	373873.70	1332244.23	Картометрический	1.00	-
77	373874.39	1332247.27	Картометрический	1.00	-
78	373874.72	1332260.55	Картометрический	1.00	-
79	373874.69	1332262.12	Картометрический	1.00	-

1	2	3	4	5	6
80	373882.26	1332261.98	Картометрический	1.00	-
81	373882.24	1332260.36	Картометрический	1.00	-
82	373894.74	1332260.05	Картометрический	1.00	-
83	373894.62	1332254.02	Картометрический	1.00	-
84	373894.67	1332247.89	Картометрический	1.00	-
85	373900.87	1332248.08	Картометрический	1.00	-
86	373923.21	1332248.99	Картометрический	1.00	-
87	373924.54	1332248.76	Картометрический	1.00	-
88	373947.67	1332250.00	Картометрический	1.00	-
89	373962.52	1332249.69	Картометрический	1.00	-
90	373972.99	1332249.30	Картометрический	1.00	-
43	373976.54	1332249.49	Картометрический	1.00	-
91	373736.68	1332228.37	Картометрический	1.00	-
92	373737.72	1332240.69	Картометрический	1.00	-
93	373738.91	1332240.49	Картометрический	1.00	-
94	373739.41	1332245.33	Картометрический	1.00	-
95	373741.28	1332249.48	Картометрический	1.00	-
96	373743.01	1332251.80	Картометрический	1.00	-
97	373745.37	1332251.50	Картометрический	1.00	-
98	373745.86	1332255.29	Картометрический	1.00	-
99	373741.71	1332255.98	Картометрический	1.00	-
100	373746.03	1332287.67	Картометрический	1.00	-
101	373746.10	1332288.65	Картометрический	1.00	-
102	373724.36	1332290.66	Картометрический	1.00	-
103	373724.23	1332292.27	Картометрический	1.00	-
104	373724.40	1332300.08	Картометрический	1.00	-
105	373724.35	1332307.94	Картометрический	1.00	-
106	373723.69	1332316.80	Картометрический	1.00	-
107	373722.74	1332334.12	Картометрический	1.00	-
108	373721.46	1332348.30	Картометрический	1.00	-
109	373716.94	1332347.93	Аналитический	0.10	-
110	373709.92	1332347.23	Аналитический	0.10	-
111	373708.77	1332351.19	Аналитический	0.10	-
112	373627.32	1332341.41	Аналитический	0.10	-
113	373627.49	1332334.88	Картометрический	1.00	-
114	373542.51	1332325.66	Картометрический	1.00	-
115	373541.90	1332329.78	Аналитический	0.10	-
116	373538.70	1332329.16	Аналитический	0.10	-
117	373539.44	1332324.94	Картометрический	1.00	-
118	373432.61	1332310.59	Картометрический	1.00	-
119	373437.90	1332255.25	Картометрический	1.00	-
120	373439.47	1332228.23	Картометрический	1.00	-
121	373445.83	1332188.77	Картометрический	1.00	-
122	373450.29	1332176.95	Картометрический	1.00	-
123	373497.53	1332176.30	Картометрический	1.00	-
124	373503.20	1332176.31	Картометрический	1.00	-
125	373554.01	1332177.09	Картометрический	1.00	-

1	2	3	4	5	6
126	373555.87	1332185.47	Аналитический	0.10	-
127	373572.80	1332247.58	Картометрический	1.00	-
128	373581.04	1332247.05	Картометрический	1.00	-
129	373606.82	1332245.40	Картометрический	1.00	-
130	373607.89	1332254.47	Картометрический	1.00	-
131	373624.68	1332260.78	Картометрический	1.00	-
132	373628.75	1332305.71	Картометрический	1.00	-
133	373630.05	1332327.25	Картометрический	1.00	-
134	373644.73	1332328.34	Картометрический	1.00	-
135	373644.70	1332321.21	Картометрический	1.00	-
136	373650.99	1332320.68	Картометрический	1.00	-
137	373661.49	1332321.34	Картометрический	1.00	-
138	373661.32	1332324.90	Картометрический	1.00	-
139	373665.87	1332325.12	Картометрический	1.00	-
140	373668.13	1332325.20	Картометрический	1.00	-
141	373677.82	1332325.58	Картометрический	1.00	-
142	373685.35	1332326.67	Картометрический	1.00	-
143	373689.37	1332327.07	Картометрический	1.00	-
144	373710.14	1332327.30	Картометрический	1.00	-
145	373705.52	1332297.12	Картометрический	1.00	-
146	373701.75	1332273.16	Картометрический	1.00	-
147	373673.08	1332274.60	Картометрический	1.00	-
148	373672.78	1332273.04	Картометрический	1.00	-
149	373671.56	1332267.13	Картометрический	1.00	-
150	373660.38	1332267.15	Картометрический	1.00	-
151	373659.42	1332253.69	Картометрический	1.00	-
152	373660.86	1332249.76	Картометрический	1.00	-
153	373659.33	1332240.03	Картометрический	1.00	-
154	373677.62	1332236.87	Картометрический	1.00	-
155	373679.10	1332233.72	Картометрический	1.00	-
156	373682.70	1332232.70	Картометрический	1.00	-
157	373688.46	1332231.24	Картометрический	1.00	-
158	373688.91	1332233.85	Картометрический	1.00	-
159	373702.13	1332232.86	Картометрический	1.00	-
160	373711.28	1332230.69	Картометрический	1.00	-
91	373736.68	1332228.37	Картометрический	1.00	-
161	373949.93	1332388.38	Аналитический	0.10	-
162	373949.46	1332395.77	Аналитический	0.10	-
163	373949.12	1332397.35	Аналитический	0.10	-
164	373941.66	1332397.21	Картометрический	1.00	-
165	373940.66	1332397.19	Картометрический	1.00	-
166	373940.51	1332397.18	Картометрический	1.00	-
167	373877.65	1332395.48	Картометрический	1.00	-
168	373807.08	1332393.74	Аналитический	0.10	-
169	373618.47	1332386.55	Картометрический	1.00	-
170	373593.90	1332385.61	Картометрический	1.00	-
171	373583.00	1332385.20	Аналитический	0.10	-

1	2	3	4	5	6
172	373557.55	1332379.25	Картометрический	1.00	-
173	373489.86	1332363.46	Аналитический	0.10	-
174	373496.50	1332349.24	Аналитический	0.10	-
175	373505.47	1332349.38	Аналитический	0.10	-
176	373549.88	1332356.70	Аналитический	0.10	-
177	373551.59	1332345.61	Аналитический	0.10	-
178	373625.19	1332354.70	Аналитический	0.10	-
179	373825.50	1332379.65	Аналитический	0.10	-
180	373858.68	1332383.90	Аналитический	0.10	-
181	373902.10	1332384.46	Аналитический	0.10	-
182	373942.21	1332386.60	Аналитический	0.10	-
161	373949.93	1332388.38	Аналитический	0.10	-
183	373565.95	1331803.23	Картометрический	1.00	-
184	373556.07	1331873.96	Картометрический	1.00	-
185	373593.70	1331875.53	Аналитический	0.10	-
186	373594.15	1331920.96	Аналитический	0.10	-
187	373594.02	1331934.01	Картометрический	1.00	-
188	373583.79	1331934.04	Аналитический	0.10	-
189	373584.91	1331949.52	Аналитический	0.10	-
190	373583.75	1331970.12	Аналитический	0.10	-
191	373583.61	1331977.82	Аналитический	0.10	-
192	373585.49	1332006.09	Аналитический	0.10	-
193	373586.01	1332025.27	Аналитический	0.10	-
194	373588.85	1332037.40	Картометрический	1.00	-
195	373571.58	1332035.98	Аналитический	0.10	-
196	373568.05	1332097.77	Картометрический	1.00	-
197	373566.47	1332145.87	Картометрический	1.00	-
198	373522.49	1332145.38	Картометрический	1.00	-
199	373510.89	1332146.79	Картометрический	1.00	-
200	373482.50	1332146.39	Картометрический	1.00	-
201	373431.57	1332146.33	Картометрический	1.00	-
202	373380.80	1332140.80	Картометрический	1.00	-
203	373381.17	1332135.12	Картометрический	1.00	-
204	373372.16	1332134.98	Картометрический	1.00	-
205	373369.55	1332154.69	Картометрический	1.00	-
206	373355.51	1332154.15	Картометрический	1.00	-
207	373355.52	1332148.66	Картометрический	1.00	-
208	373336.73	1332148.08	Картометрический	1.00	-
209	373339.41	1332092.79	Аналитический	0.10	-
210	373340.21	1332085.11	Аналитический	0.10	-
211	373341.09	1332075.68	Картометрический	1.00	-
212	373357.48	1332076.96	Аналитический	0.10	-
213	373371.79	1332078.29	Аналитический	0.10	-
214	373386.50	1332079.68	Картометрический	1.00	-
215	373391.24	1332038.05	Картометрический	1.00	-
216	373395.10	1332030.98	Картометрический	1.00	-
217	373396.12	1332017.57	Картометрический	1.00	-

1	2	3	4	5	6
218	373400.08	1331932.51	Аналитический	0.10	-
219	373408.42	1331863.98	Аналитический	0.10	-
220	373419.79	1331781.96	Картометрический	1.00	-
183	373565.95	1331803.23	Картометрический	1.00	-
221	373343.63	1332004.55	Картометрический	1.00	-
222	373335.85	1332071.45	Картометрический	1.00	-
223	373330.24	1332070.12	Картометрический	1.00	-
224	373324.72	1332070.64	Картометрический	1.00	-
225	373324.74	1332075.64	Картометрический	1.00	-
226	373321.31	1332075.56	Картометрический	1.00	-
227	373318.07	1332103.52	Картометрический	1.00	-
228	373298.51	1332102.75	Картометрический	1.00	-
229	373300.15	1332072.54	Картометрический	1.00	-
230	373253.19	1332066.62	Аналитический	0.10	-
231	373242.01	1332065.47	Аналитический	0.10	-
232	373250.25	1331992.53	Аналитический	0.10	-
233	373269.79	1331995.10	Аналитический	0.10	-
234	373308.25	1331998.60	Картометрический	1.00	-
235	373328.19	1332001.56	Картометрический	1.00	-
221	373343.63	1332004.55	Картометрический	1.00	-
236	373428.48	1332179.54	Аналитический	0.10	-
237	373424.61	1332227.68	Аналитический	0.10	-
238	373419.11	1332292.24	Аналитический	0.10	-
239	373416.41	1332305.99	Аналитический	0.10	-
240	373415.99	1332308.17	Картометрический	1.00	-
241	373356.39	1332305.31	Картометрический	1.00	-
242	373356.87	1332256.99	Картометрический	1.00	-
243	373310.03	1332255.22	Картометрический	1.00	-
244	373309.29	1332303.14	Картометрический	1.00	-
245	373305.83	1332303.10	Аналитический	0.10	-
246	373256.56	1332301.21	Аналитический	0.10	-
247	373250.62	1332301.22	Аналитический	0.10	-
248	373167.12	1332301.37	Картометрический	1.00	-
249	373167.31	1332296.77	Картометрический	1.00	-
250	373168.26	1332264.92	Картометрический	1.00	-
251	373181.69	1332262.15	Картометрический	1.00	-
252	373187.76	1332260.34	Картометрический	1.00	-
253	373206.44	1332285.72	Картометрический	1.00	-
254	373217.42	1332286.32	Картометрический	1.00	-
255	373219.08	1332237.16	Картометрический	1.00	-
256	373215.98	1332208.38	Картометрический	1.00	-
257	373233.55	1332208.89	Картометрический	1.00	-
258	373235.92	1332160.85	Картометрический	1.00	-
259	373259.86	1332161.03	Картометрический	1.00	-
260	373279.40	1332161.11	Картометрический	1.00	-
261	373279.54	1332181.15	Картометрический	1.00	-

1	2	3	4	5	6
262	373282.69	1332181.27	Картометрический	1.00	-
263	373282.93	1332174.67	Картометрический	1.00	-
264	373301.42	1332175.30	Картометрический	1.00	-
265	373301.70	1332161.27	Картометрический	1.00	-
266	373309.72	1332161.47	Картометрический	1.00	-
267	373322.58	1332162.05	Картометрический	1.00	-
268	373338.26	1332163.02	Картометрический	1.00	-
269	373338.16	1332166.11	Картометрический	1.00	-
270	373364.09	1332167.46	Картометрический	1.00	-
271	373366.60	1332184.43	Картометрический	1.00	-
272	373374.95	1332185.13	Картометрический	1.00	-
273	373376.65	1332176.30	Аналитический	0.10	-
236	373428.48	1332179.54	Аналитический	0.10	-
274	373483.56	1332335.81	Картометрический	1.00	-
275	373481.31	1332351.37	Картометрический	1.00	-
276	373475.20	1332363.65	Аналитический	0.10	-
277	373461.58	1332363.59	Аналитический	0.10	-
278	373447.45	1332362.07	Аналитический	0.10	-
279	373425.87	1332359.88	Аналитический	0.10	-
280	373418.87	1332359.74	Аналитический	0.10	-
281	373335.16	1332356.42	Аналитический	0.10	-
282	373334.79	1332325.08	Аналитический	0.10	-
283	373412.67	1332328.00	Аналитический	0.10	-
274	373483.56	1332335.81	Картометрический	1.00	-
284	373995.44	1333024.68	Картометрический	1.00	-
285	374047.69	1333068.50	Картометрический	5.00	-
286	374046.30	1333079.66	Аналитический	0.10	-
287	374044.19	1333128.82	Аналитический	0.10	-
288	374042.63	1333165.18	Картометрический	5.00	-
289	374029.09	1333211.81	Картометрический	5.00	-
290	374008.69	1333261.73	Картометрический	5.00	-
291	374021.54	1333269.92	Аналитический	0.10	-
292	374029.79	1333257.48	Аналитический	0.10	-
293	374054.40	1333267.21	Аналитический	0.10	-
294	374047.97	1333311.71	Аналитический	0.10	-
295	374042.04	1333352.31	Аналитический	0.10	-
296	374028.47	1333403.00	Картометрический	5.00	-
297	373999.23	1333468.47	Картометрический	1.00	-
298	373931.36	1333449.99	Картометрический	1.00	-
299	373935.08	1333441.74	Картометрический	1.00	-
300	373931.94	1333400.48	Картометрический	1.00	-
301	373922.13	1333316.26	Картометрический	1.00	-
302	373920.35	1333304.72	Картометрический	1.00	-
303	373798.34	1333227.44	Картометрический	1.00	-
304	373657.72	1333226.45	Картометрический	1.00	-
305	373658.42	1333428.87	Картометрический	1.00	-

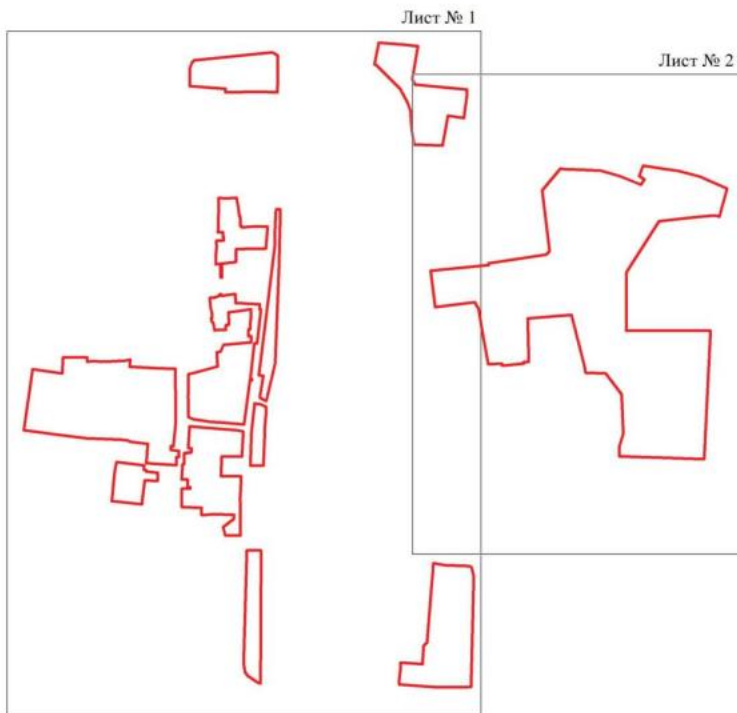
1	2	3	4	5	6
306	373350.40	1333413.07	Картометрический	1.00	-
307	373357.62	1333210.24	Картометрический	1.00	-
308	373381.31	1333210.33	Картометрический	1.00	-
309	373410.63	1333219.39	Картометрический	1.00	-
310	373506.11	1333215.52	Картометрический	1.00	-
311	373555.67	1333177.38	Картометрический	1.00	-
312	373557.09	1333128.55	Картометрический	1.00	-
313	373572.59	1333126.72	Картометрический	1.00	-
314	373696.40	1333095.22	Картометрический	1.00	-
315	373688.16	1332990.33	Картометрический	1.00	-
316	373655.14	1332991.31	Картометрический	1.00	-
317	373583.80	1332992.36	Картометрический	1.00	-
318	373583.00	1332979.91	Картометрический	1.00	-
319	373578.97	1332980.47	Картометрический	1.00	-
320	373574.35	1332929.52	Картометрический	1.00	-
321	373579.71	1332928.67	Картометрический	1.00	-
322	373577.74	1332895.30	Картометрический	1.00	-
323	373666.69	1332879.30	Картометрический	1.00	-
324	373710.04	1332872.70	Картометрический	1.00	-
325	373726.39	1332862.85	Картометрический	1.00	-
326	373714.45	1332768.51	Картометрический	1.00	-
327	373802.44	1332757.09	Картометрический	1.00	-
328	373815.64	1332896.08	Картометрический	1.00	-
329	373819.51	1332895.69	Картометрический	1.00	-
330	373840.73	1333035.10	Картометрический	1.00	-
331	373848.24	1333042.26	Картометрический	1.00	-
284	373995.44	1333024.68	Картометрический	1.00	-
332	373131.75	1332316.57	Аналитический	0.10	-
333	373131.49	1332330.73	Аналитический	0.10	-
334	373131.57	1332351.23	Аналитический	0.10	-
335	373125.90	1332351.24	Картометрический	1.00	-
336	373089.35	1332351.34	Картометрический	1.00	-
337	373049.25	1332351.07	Картометрический	1.00	-
338	373028.16	1332350.98	Картометрический	1.00	-
339	372949.25	1332350.62	Картометрический	1.00	-
340	372940.27	1332350.59	Картометрический	1.00	-
341	372933.79	1332350.54	Картометрический	1.00	-
342	372866.79	1332350.33	Картометрический	1.00	-
343	372812.59	1332350.01	Аналитический	0.10	-
344	372813.97	1332343.93	Аналитический	0.10	-
345	372830.03	1332319.14	Аналитический	0.10	-
346	372839.77	1332312.94	Аналитический	0.10	-
347	372860.72	1332309.19	Аналитический	0.10	-
332	373131.75	1332316.57	Аналитический	0.10	-
348	373101.38	1332763.90	Картометрический	1.00	-
349	373099.48	1332773.30	Картометрический	1.00	-

1	2	3	4	5	6
350	373095.59	1332791.62	Картометрический	1.00	-
351	373094.08	1332840.73	Картометрический	1.00	-
352	373093.58	1332851.42	Картометрический	1.00	-
353	373091.44	1332854.36	Картометрический	1.00	-
354	373080.34	1332858.14	Картометрический	1.00	-
355	373068.81	1332860.43	Картометрический	1.00	-
356	372863.24	1332855.73	Картометрический	1.00	-
357	372803.67	1332854.15	Картометрический	1.00	-
358	372803.72	1332849.54	Аналитический	0.10	-
359	372803.08	1332807.78	Аналитический	0.10	-
360	372802.98	1332801.03	Аналитический	0.10	-
361	372804.14	1332765.05	Аналитический	0.10	-
362	372809.39	1332681.85	Аналитический	0.10	-
363	372817.77	1332682.10	Картометрический	1.00	-
364	372822.49	1332682.25	Аналитический	0.10	-
365	372844.03	1332684.01	Аналитический	0.10	-
366	372862.39	1332685.35	Аналитический	0.10	-
367	372859.05	1332737.96	Аналитический	0.10	-
368	372901.94	1332740.54	Аналитический	0.10	-
369	372911.68	1332748.36	Картометрический	1.00	-
370	372976.44	1332754.19	Картометрический	1.00	-
371	373039.21	1332759.30	Картометрический	1.00	-
372	373088.23	1332763.05	Картометрический	1.00	-
373	373095.23	1332763.31	Картометрический	1.00	-
348	373101.38	1332763.90	Картометрический	1.00	-
3. Сведения о характерных точках части (частей) границы объекта					
Обозначение характерных точек части границы	Координаты, м		Метод определения координат характерной точки	Средняя квадратическая погрешность положения характерной точки (M <sub>t</sub> ), м	Описание обозначения точки на местности (при наличии)
	X	Y			
1	2	3	4	5	6
Часть №					
-	-	-	-	-	-





## План границ объекта

## Схема расположения листов плана границ объекта




Масштаб 1:10000

Используемые условные знаки и обозначения:

	границы территориальной зоны
	область и номер листа плана границ объекта

Руководитель БУВО «Нормативно-проектный центр»

Подпись  Ю.В.Шалыгина Дата « 24 » августа 2021 г.

Место для оттиска печати (при наличии) лица, составившего описание местоположения границ объекта



Plan of the object

Sheet No. 1



Исключены участки, занятые объектами:

- объекты государственной собственности
- объекты муниципальной собственности

Масштаб 1:3000

Проект подготовлен в соответствии с требованиями:  
 Закона от 24.03.2002 № 28-ФЗ «Об информации, общественном доступе информации»;  
 Методические рекомендации по проведению кадастрового учета объектов недвижимости



Масштаб 1:2000

Использованы условные знаки и обозначения:

- границы территориальной зоны
- характерная точка границ территориальной зоны

Руководитель БУ ВО «Инициативно-проектный центр  
Подпись *Ю.В. Шалыгина* Ю.В. Шалыгина Дата « 24 » августа 2021г.  
Место для отложения штампа (при наличии) штамп, составляющий неотъемлемую часть границ объекта



## ОПИСАНИЕ МЕСТОПОЛОЖЕНИЯ ГРАНИЦ

Производственная зона посёлка городского типа Подгоренский - П1/1

(наименование объекта, местоположение границ которого описано  
(далее - объект)

## Раздел 1

Сведения об объекте		
№ п/п	Характеристики объекта	Описание характеристик
1	2	3
1	Местоположение объекта	Воронежская область, Подгоренский муниципальный район, Подгоренское городское поселение, посёлок городского типа Подгоренский
2	Площадь объекта $\pm$ величина погрешности определения площади ( $P \pm \Delta P$ )	1561776 $\pm$ 21870 м <sup>2</sup>
3	Иные характеристики объекта	-

## Раздел 2

Сведения о местоположении границ объекта					
1. Система координат: МСК - 36, зона 1					
2. Сведения о характерных точках границ объекта					
Обозначение характерных точек границ	Координаты, м		Метод определения координат характерной точки	Средняя квадратическая погрешность положения характерной точки (Mt), м	Описание обозначения точки на местности (при наличии)
	X	Y			
1	2	3	4	5	6
1	376333.41	1332615.46	Картометрический	1.00	-
2	376332.63	1332634.34	Аналитический	0.10	-
3	376185.58	1332627.43	Аналитический	0.10	-
4	376179.15	1332627.47	Аналитический	0.10	-
5	376148.36	1332626.13	Аналитический	0.10	-
6	376145.40	1332626.01	Аналитический	0.10	-
7	376134.99	1332625.55	Аналитический	0.10	-
8	376108.82	1332624.41	Аналитический	0.10	-
9	376101.43	1332767.49	Аналитический	0.10	-
10	376114.53	1332761.48	Аналитический	0.10	-
11	376132.74	1332753.13	Аналитический	0.10	-
12	376136.80	1332752.65	Аналитический	0.10	-
13	376138.61	1332752.44	Аналитический	0.10	-
14	376178.72	1332748.51	Аналитический	0.10	-
15	376183.89	1332745.45	Аналитический	0.10	-
16	376186.46	1332742.46	Аналитический	0.10	-
17	376191.06	1332729.22	Аналитический	0.10	-
18	376197.68	1332720.19	Аналитический	0.10	-
19	376217.06	1332728.46	Аналитический	0.10	-
20	376161.48	1332804.39	Аналитический	0.10	-
21	376138.87	1332819.67	Аналитический	0.10	-
22	376109.63	1332833.11	Аналитический	0.10	-
23	375893.51	1332822.49	Аналитический	0.10	-
24	375860.70	1332814.04	Аналитический	0.10	-
25	375782.27	1332763.87	Аналитический	0.10	-
26	375897.64	1332767.33	Аналитический	0.10	-
27	375897.10	1332760.45	Аналитический	0.10	-
28	375896.47	1332753.44	Аналитический	0.10	-
29	375762.20	1332750.19	Аналитический	0.10	-
30	375738.64	1332732.74	Аналитический	0.10	-
31	375701.34	1332709.87	Аналитический	0.10	-
32	375623.99	1332703.14	Аналитический	0.10	-
33	375713.74	1332621.99	Аналитический	0.10	-
34	375709.09	1332616.74	Аналитический	0.10	-
35	375704.46	1332611.54	Аналитический	0.10	-

1	2	3	4	5	6
36	375608.19	1332702.42	Аналитический	0.10	-
37	375101.61	1332697.75	Аналитический	0.10	-
38	375022.99	1332690.95	Картометрический	1.00	-
39	374988.35	1332690.25	Картометрический	1.00	-
40	374960.67	1332686.62	Картометрический	1.00	-
41	374917.47	1332677.59	Картометрический	1.00	-
42	374882.36	1332665.80	Картометрический	1.00	-
43	374856.84	1332655.05	Картометрический	1.00	-
44	374849.77	1332651.72	Картометрический	1.00	-
45	374894.36	1332648.09	Картометрический	1.00	-
46	374932.28	1332641.44	Картометрический	1.00	-
47	375000.31	1332627.82	Картометрический	1.00	-
48	375020.18	1332623.08	Картометрический	1.00	-
49	375018.59	1332616.40	Картометрический	1.00	-
50	375016.94	1332609.47	Картометрический	1.00	-
51	374997.31	1332614.14	Картометрический	1.00	-
52	374929.40	1332627.73	Картометрический	1.00	-
53	374892.58	1332634.19	Картометрический	1.00	-
54	374848.00	1332637.82	Картометрический	1.00	-
55	374834.64	1332637.25	Картометрический	1.00	-
56	374821.81	1332634.67	Картометрический	1.00	-
57	374811.14	1332631.45	Картометрический	1.00	-
58	374781.57	1332620.58	Картометрический	1.00	-
59	374767.00	1332614.94	Картометрический	1.00	-
60	374580.80	1332560.63	Картометрический	1.00	-
61	374473.86	1332529.03	Аналитический	0.10	-
62	374500.96	1332530.59	Аналитический	0.10	-
63	374535.64	1332531.94	Аналитический	0.10	-
64	374641.68	1332548.18	Аналитический	0.10	-
65	374725.96	1332557.04	Аналитический	0.10	-
66	374729.24	1332562.53	Аналитический	0.10	-
67	374734.54	1332562.95	Аналитический	0.10	-
68	374736.32	1332557.09	Аналитический	0.10	-
69	374862.03	1332558.47	Аналитический	0.10	-
70	374866.38	1332563.48	Аналитический	0.10	-
71	374873.37	1332563.10	Аналитический	0.10	-
72	374878.03	1332559.54	Аналитический	0.10	-
73	375255.54	1332570.42	Аналитический	0.10	-
74	375262.78	1332574.77	Аналитический	0.10	-
75	375307.75	1332576.17	Аналитический	0.10	-
76	375314.13	1332570.55	Аналитический	0.10	-
77	375416.42	1332573.32	Аналитический	0.10	-
78	375417.16	1332576.61	Аналитический	0.10	-
79	375447.58	1332576.61	Аналитический	0.10	-
80	375448.96	1332572.92	Аналитический	0.10	-
81	375465.00	1332574.23	Аналитический	0.10	-
82	375524.94	1332577.45	Аналитический	0.10	-
83	375524.82	1332582.92	Аналитический	0.10	-

1	2	3	4	5	6
84	375539.54	1332584.29	Аналитический	0.10	-
85	375546.46	1332578.42	Аналитический	0.10	-
86	375597.84	1332582.92	Аналитический	0.10	-
87	375617.66	1332586.73	Аналитический	0.10	-
88	375622.61	1332584.33	Аналитический	0.10	-
89	375631.00	1332586.06	Аналитический	0.10	-
90	375673.49	1332588.98	Аналитический	0.10	-
91	375674.19	1332589.45	Картометрический	1.00	-
92	375725.34	1332588.98	Картометрический	1.00	-
93	375734.48	1332608.76	Картометрический	1.00	-
94	375743.02	1332609.61	Картометрический	1.00	-
95	375741.43	1332593.14	Картометрический	1.00	-
96	375874.36	1332599.05	Картометрический	1.00	-
97	376307.66	1332612.43	Картометрический	1.00	-
1	376333.41	1332615.46	Картометрический	1.00	-
98	375308.09	1332713.63	Картометрический	1.00	-
99	375288.41	1332853.27	Картометрический	1.00	-
100	375295.11	1332914.56	Картометрический	1.00	-
101	375005.15	1332971.05	Аналитический	0.30	-
102	374909.45	1332971.90	Аналитический	0.30	-
103	374873.28	1332965.72	Аналитический	0.30	-
104	374856.03	1332976.59	Аналитический	0.30	-
105	374837.22	1333028.10	Аналитический	0.30	-
106	374851.51	1333072.85	Аналитический	0.30	-
107	374900.40	1333133.77	Аналитический	0.30	-
108	375074.25	1333257.44	Аналитический	0.30	-
109	375089.95	1333308.98	Аналитический	0.30	-
110	375080.64	1333341.56	Аналитический	0.30	-
111	375023.25	1333366.38	Аналитический	0.30	-
112	374989.84	1333369.34	Аналитический	0.30	-
113	374941.28	1333348.72	Аналитический	0.30	-
114	374880.68	1333337.15	Аналитический	0.30	-
115	374855.43	1333213.23	Аналитический	0.30	-
116	374822.42	1333169.90	Аналитический	0.30	-
117	374785.29	1333083.25	Аналитический	0.30	-
118	374764.65	1332982.15	Аналитический	0.30	-
119	374680.07	1332971.84	Аналитический	0.30	-
120	374605.49	1332979.69	Картометрический	1.00	-
121	374492.35	1333008.27	Картометрический	5.00	-
122	374519.85	1332766.56	Картометрический	1.00	-
123	374551.23	1332774.70	Картометрический	1.00	-
124	374555.68	1332737.50	Картометрический	1.00	-
125	374492.19	1332661.97	Картометрический	1.00	-
126	374440.83	1332644.15	Картометрический	1.00	-
127	374350.05	1332632.99	Картометрический	1.00	-
128	374298.52	1332622.74	Картометрический	1.00	-
129	374300.22	1332619.72	Картометрический	1.00	-

1	2	3	4	5	6
130	374314.90	1332567.60	Аналитический	0.10	-
131	374316.62	1332561.88	Аналитический	0.10	-
132	374331.26	1332523.97	Аналитический	0.10	-
133	374424.33	1332527.68	Аналитический	0.10	-
134	374480.59	1332555.98	Аналитический	0.10	-
135	374638.44	1332639.43	Аналитический	0.10	-
136	374644.08	1332628.64	Аналитический	0.10	-
137	374649.32	1332618.63	Аналитический	0.10	-
138	374500.22	1332549.70	Аналитический	0.10	-
139	374577.39	1332571.30	Картометрический	1.00	-
140	374766.32	1332629.70	Картометрический	1.00	-
141	374776.50	1332633.63	Картометрический	1.00	-
142	374804.49	1332645.94	Картометрический	1.00	-
143	374851.14	1332667.84	Картометрический	1.00	-
144	374877.40	1332678.91	Картометрический	1.00	-
145	374913.79	1332691.12	Картометрический	1.00	-
146	374958.33	1332700.44	Картометрический	1.00	-
147	374987.29	1332704.23	Картометрический	1.00	-
148	375020.83	1332704.91	Картометрический	1.00	-
149	375099.71	1332711.72	Аналитический	0.10	-
97	375308.09	1332713.63	Картометрический	1.00	-
150	374704.16	1332963.49	Аналитический	0.50	-
151	374707.51	1332967.49	Аналитический	0.50	-
152	374703.65	1332970.72	Аналитический	0.50	-
153	374700.30	1332966.73	Аналитический	0.50	-
150	374704.16	1332963.49	Аналитический	0.50	-
154	372799.18	1332424.58	Картометрический	1.00	-
155	372803.27	1332465.45	Аналитический	0.10	-
156	372804.29	1332471.56	Аналитический	0.10	-
157	372804.30	1332477.54	Аналитический	0.10	-
158	372804.41	1332482.83	Аналитический	0.10	-
159	372800.00	1332568.60	Аналитический	0.10	-
160	372797.43	1332571.04	Аналитический	0.10	-
161	372796.51	1332591.04	Аналитический	0.10	-
162	372794.16	1332639.67	Аналитический	0.10	-
163	372788.74	1332747.29	Аналитический	0.10	-
164	372787.86	1332752.57	Аналитический	0.10	-
165	372773.31	1332751.76	Аналитический	0.10	-
166	372618.66	1332737.17	Аналитический	0.10	-
167	372479.98	1332715.35	Аналитический	0.10	-
168	372361.70	1332698.57	Аналитический	0.10	-
169	372289.22	1332687.31	Аналитический	0.10	-
170	372222.97	1332665.71	Аналитический	0.10	-
171	372171.41	1332648.68	Аналитический	0.10	-
172	372161.13	1332645.28	Аналитический	0.10	-
173	372069.11	1332608.59	Аналитический	0.10	-

1	2	3	4	5	6
174	372048.67	1332600.44	Аналитический	0.10	-
175	372042.62	1332594.97	Аналитический	0.10	-
176	371994.42	1332578.09	Аналитический	0.10	-
177	371994.77	1332576.69	Аналитический	0.10	-
178	371929.45	1332550.17	Аналитический	0.10	-
179	371905.33	1332542.24	Аналитический	0.10	-
180	371813.39	1332508.34	Аналитический	0.10	-
181	371664.10	1332451.56	Аналитический	0.10	-
182	371518.17	1332394.53	Аналитический	0.10	-
183	371513.16	1332389.99	Аналитический	0.10	-
184	371513.12	1332380.86	Аналитический	0.10	-
185	371494.36	1332372.94	Аналитический	0.10	-
186	371489.82	1332380.01	Аналитический	0.10	-
187	371483.85	1332379.95	Аналитический	0.10	-
188	371429.34	1332358.69	Аналитический	0.10	-
189	371269.29	1332297.07	Аналитический	0.10	-
190	370879.85	1332145.50	Аналитический	0.10	-
191	370651.34	1332057.62	Аналитический	0.10	-
192	370524.90	1332010.50	Аналитический	0.10	-
193	370444.32	1331977.58	Аналитический	0.10	-
194	370396.59	1331956.35	Аналитический	0.10	-
195	370345.67	1331926.57	Аналитический	0.10	-
196	370252.78	1331866.70	Аналитический	0.10	-
197	370225.79	1331849.32	Аналитический	0.10	-
198	370224.25	1331842.46	Аналитический	0.10	-
199	370209.41	1331833.67	Аналитический	0.10	-
200	370204.62	1331834.39	Аналитический	0.10	-
201	370192.82	1331829.64	Аналитический	0.10	-
202	370119.81	1331783.01	Аналитический	0.10	-
203	370104.47	1331773.33	Аналитический	0.10	-
204	370085.76	1331763.01	Аналитический	0.10	-
205	370040.60	1331738.10	Аналитический	0.10	-
206	370034.77	1331730.68	Аналитический	0.10	-
207	370027.74	1331726.58	Аналитический	0.10	-
208	370021.68	1331726.80	Аналитический	0.10	-
209	369996.29	1331712.31	Аналитический	0.10	-
210	369955.86	1331688.64	Аналитический	0.10	-
211	369881.97	1331667.56	Аналитический	0.10	-
212	369810.73	1331658.04	Аналитический	0.10	-
213	369687.45	1331647.10	Картометрический	1.00	-
214	369661.36	1331644.78	Картометрический	1.00	-
215	369661.73	1331603.77	Картометрический	1.00	-
216	369662.44	1331590.85	Картометрический	1.00	-
217	369685.09	1331513.20	Картометрический	1.00	-
218	369682.89	1331484.15	Картометрический	1.00	-
219	369662.28	1331376.56	Картометрический	1.00	-
220	369821.35	1331374.55	Картометрический	1.00	-
221	369894.45	1331367.45	Картометрический	1.00	-

1	2	3	4	5	6
222	370196.18	1331454.67	Картометрический	1.00	-
223	370192.95	1331463.78	Картометрический	1.00	-
224	370364.01	1331549.72	Картометрический	1.00	-
225	370364.15	1331549.43	Аналитический	0.10	-
226	370367.93	1331540.66	Аналитический	0.10	-
227	370398.33	1331555.82	Аналитический	0.10	-
228	370437.65	1331564.93	Аналитический	0.10	-
229	370474.26	1331573.41	Картометрический	1.00	-
230	370547.26	1331575.76	Картометрический	1.00	-
231	370816.56	1331740.01	Картометрический	1.00	-
232	371018.93	1331862.95	Картометрический	1.00	-
233	371511.16	1332160.97	Аналитический	0.10	-
234	371502.44	1332218.01	Аналитический	0.10	-
235	371580.54	1332253.56	Аналитический	0.10	-
236	371665.03	1332291.87	Аналитический	0.10	-
237	371881.70	1332373.17	Аналитический	0.10	-
238	371883.73	1332371.90	Аналитический	0.10	-
239	371884.06	1332371.86	Аналитический	0.10	-
240	371896.31	1332327.48	Аналитический	0.10	-
241	372116.85	1332374.09	Аналитический	0.10	-
242	372153.96	1332377.95	Аналитический	0.10	-
243	372527.33	1332392.74	Аналитический	0.10	-
244	372792.28	1332414.15	Аналитический	0.10	-
245	372792.37	1332424.15	Аналитический	0.10	-
154	372799.18	1332424.58	Картометрический	1.00	-
246	371914.50	1332570.11	Аналитический	0.10	-
247	371832.87	1332796.91	Картометрический	1.00	-
248	371865.30	1332809.23	Картометрический	1.00	-
249	371798.55	1332957.06	Картометрический	1.00	-
250	371624.66	1332912.48	Картометрический	1.00	-
251	371565.04	1332884.97	Картометрический	1.00	-
252	371607.81	1332707.61	Аналитический	0.10	-
253	371622.07	1332651.30	Аналитический	0.10	-
254	371677.65	1332478.63	Аналитический	0.10	-
255	371749.09	1332507.45	Аналитический	0.10	-
256	371787.08	1332580.29	Аналитический	0.10	-
257	371777.14	1332606.31	Аналитический	0.10	-
258	371833.18	1332627.75	Картометрический	1.00	-
259	371845.11	1332596.57	Аналитический	0.10	-
260	371852.79	1332590.31	Аналитический	0.10	-
261	371866.88	1332553.85	Аналитический	0.10	-
262	371895.71	1332564.76	Аналитический	0.10	-
246	371914.50	1332570.11	Аналитический	0.10	-

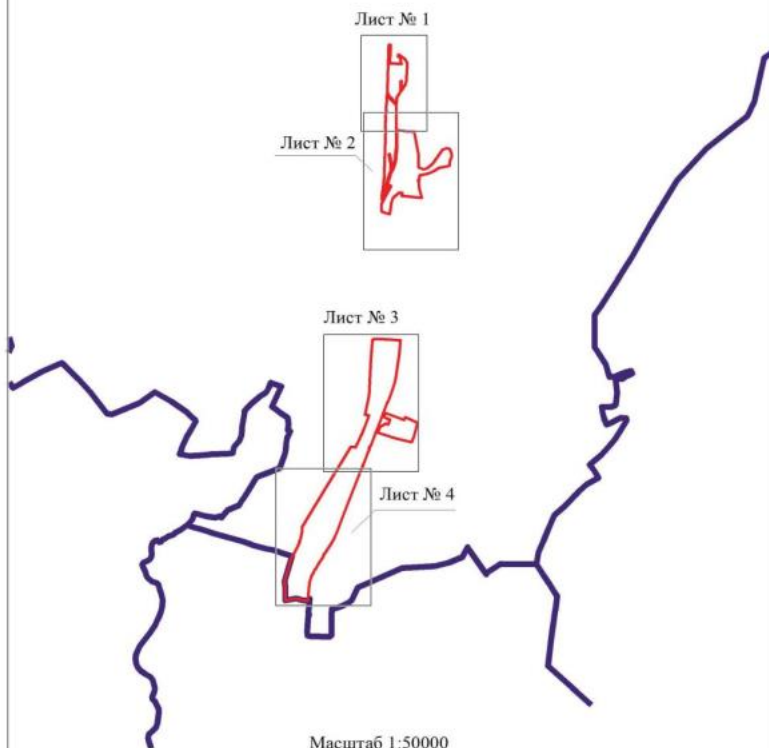
3. Сведения о характерных точках части (частей) границы объекта					
Обозначение характерных точек части границы	Координаты, м		Метод определения координат характерной точки	Средняя квадратическая погрешность положения характерной точки (Mt), м	Описание обозначения точки на местности (при наличии)
	X	Y			
1	2	3	4	5	6
Часть №					
-	-	-	-	-	-



## Раздел 4

## План границ объекта

## Схема расположения листов плана границ объекта



Используемые условные знаки и обозначения:

	границы территориальной зоны
	границы муниципального образования
Лист № 1	область и номер листа плана границ объекта

Руководитель БУВО «Нормативно-проектный центр»

Подпись Ю.В. Шалыгина Дата « 24 » августа 2021 г.

Место для оттиска печати (при наличии) лица, составившего описание местоположения границ объекта





Масштаб 1:2000

Используются условные знаки и обозначения

- границы территориальной зоны
- характеристическая точка границы территориальной зоны

Руководитель БУВО «Исследования-проектный центр»  
 Подпись: *Ю. В. Шалыгина* Дата: 24 августа 2021 г.

Место для печати: *Ю. В. Шалыгина*, основного инженера института местоположения границ области

Вид сверху (аэроз)


Лист № 2



Масштаб 1:2000

Условные обозначения объектов и элементов

- граница территориальной зоны
- территория объекта (объектов) территориальной зоны

Информация об организации, выполняющей работу  
 Федеральное государственное учреждение  
 Федеральное геодезическое агентство Росгеоцентр. Дата: 28.04.2019 10:21  
 Место для подписей:  

План-схема объекта  
Земельный участок № 3





## ОПИСАНИЕ МЕСТОПОЛОЖЕНИЯ ГРАНИЦ

Производственно-коммунальная зона посёлка городского типа Подгоренский - П2/1

(наименование объекта, местоположение границ которого описано  
(далее - объект)

## Раздел 1

Сведения об объекте		
№ п/п	Характеристики объекта	Описание характеристик
1	2	3
1	Местоположение объекта	Воронежская область, Подгоренский муниципальный район, Подгоренское городское поселение, посёлок городского типа Подгоренский
2	Площадь объекта $\pm$ величина погрешности определения площади ( $P \pm \Delta P$ )	424066 $\pm$ 11396 м <sup>2</sup>
3	Иные характеристики объекта	-

## Раздел 2

Сведения о местоположении границ объекта					
1. Система координат: МСК - 36, зона 1					
2. Сведения о характерных точках границ объекта					
Обозначение характерных точек границ	Координаты, м		Метод определения координат характерной точки	Средняя квадратическая погрешность положения характерной точки (Mt), м	Описание обозначения точки на местности (при наличии)
	X	Y			
1	2	3	4	5	6
1	375697.70	1332723.23	Аналитический	0.10	-
2	375731.14	1332744.47	Аналитический	0.10	-
3	375755.20	1332762.17	Аналитический	0.10	-
4	375772.59	1332777.56	Картометрический	1.00	-
5	375717.42	1332781.20	Картометрический	1.00	-
6	375667.43	1333139.02	Картометрический	5.00	-
7	375519.14	1333123.70	Картометрический	5.00	-
8	375560.82	1332861.58	Картометрический	1.00	-
9	375467.28	1332881.02	Картометрический	1.00	-
10	375295.11	1332914.56	Картометрический	1.00	-
11	375288.41	1332853.27	Картометрический	1.00	-
12	375308.09	1332713.63	Картометрический	1.00	-
13	375387.22	1332714.35	Картометрический	1.00	-
14	375609.59	1332716.37	Аналитический	0.10	-
1	375697.70	1332723.23	Аналитический	0.10	-
15	375654.99	1333084.29	Аналитический	0.50	-
16	375652.84	1333088.28	Аналитический	0.50	-
17	375648.60	1333085.99	Аналитический	0.50	-
18	375650.75	1333082.00	Аналитический	0.50	-
15	375654.99	1333084.29	Аналитический	0.50	-
19	375586.35	1333018.21	Аналитический	0.50	-
20	375586.73	1333019.13	Аналитический	0.50	-
21	375586.35	1333020.05	Аналитический	0.50	-
22	375585.43	1333020.43	Аналитический	0.50	-
23	375584.51	1333020.05	Аналитический	0.50	-
24	375584.13	1333019.13	Аналитический	0.50	-
25	375584.51	1333018.21	Аналитический	0.50	-
26	375585.43	1333017.83	Аналитический	0.50	-
19	375586.35	1333018.21	Аналитический	0.50	-
27	374153.75	1332456.83	Аналитический	0.10	-
28	374151.62	1332484.32	Аналитический	0.10	-
29	373906.77	1332476.68	Аналитический	0.10	-

1	2	3	4	5	6
30	373906.77	1332472.60	Аналитический	0.10	-
31	373889.80	1332471.27	Аналитический	0.10	-
32	373879.84	1332470.05	Аналитический	0.10	-
33	373864.43	1332467.45	Аналитический	0.10	-
34	373845.60	1332462.94	Аналитический	0.10	-
35	373846.39	1332447.10	Аналитический	0.10	-
36	374141.55	1332452.06	Аналитический	0.10	-
27	374153.75	1332456.83	Аналитический	0.10	-
37	374307.70	1332486.94	Картометрический	1.00	-
38	374300.33	1332543.45	Картометрический	1.00	-
39	374276.68	1332615.22	Картометрический	1.00	-
40	374241.10	1332653.88	Картометрический	1.00	-
41	374222.26	1332655.63	Картометрический	1.00	-
42	374222.27	1332655.36	Картометрический	1.00	-
43	374222.11	1332653.76	Картометрический	1.00	-
44	374220.61	1332638.95	Картометрический	1.00	-
45	374220.39	1332637.05	Картометрический	1.00	-
46	374219.50	1332629.17	Картометрический	1.00	-
47	374207.09	1332627.20	Картометрический	1.00	-
48	374205.57	1332599.36	Картометрический	1.00	-
49	374158.97	1332602.74	Картометрический	1.00	-
50	374127.94	1332602.35	Аналитический	0.10	-
51	374137.02	1332665.67	Аналитический	0.10	-
52	374132.55	1332666.17	Аналитический	0.10	-
53	374132.82	1332668.15	Аналитический	0.10	-
54	374107.22	1332672.51	Аналитический	0.10	-
55	374107.69	1332681.10	Аналитический	0.10	-
56	374023.22	1332693.32	Аналитический	0.10	-
57	374004.74	1332695.99	Аналитический	0.10	-
58	373940.62	1332704.90	Аналитический	0.10	-
59	373930.03	1332706.37	Аналитический	0.10	-
60	373926.91	1332706.80	Аналитический	0.10	-
61	373915.59	1332707.77	Аналитический	0.10	-
62	373871.81	1332714.20	Аналитический	0.10	-
63	373871.70	1332712.41	Аналитический	0.10	-
64	373868.29	1332687.65	Аналитический	0.10	-
65	373877.79	1332685.68	Аналитический	0.10	-
66	373876.63	1332675.18	Аналитический	0.10	-
67	373882.73	1332673.49	Аналитический	0.10	-
68	373882.88	1332669.28	Аналитический	0.10	-
69	373882.49	1332647.37	Аналитический	0.10	-
70	373890.43	1332647.20	Аналитический	0.10	-
71	373891.69	1332645.14	Аналитический	0.10	-
72	373894.07	1332574.43	Аналитический	0.10	-
73	373866.28	1332558.32	Аналитический	0.10	-
74	373866.69	1332577.02	Аналитический	0.10	-
75	373865.75	1332578.04	Аналитический	0.10	-

1	2	3	4	5	6
76	373864.98	1332581.61	Аналитический	0.10	-
77	373842.99	1332580.80	Аналитический	0.10	-
78	373842.80	1332587.56	Картометрический	1.00	-
79	373849.32	1332594.34	Картометрический	1.00	-
80	373850.20	1332619.87	Картометрический	1.00	-
81	373851.32	1332650.70	Картометрический	1.00	-
82	373850.11	1332652.39	Картометрический	1.00	-
83	373851.50	1332671.67	Картометрический	1.00	-
84	373843.38	1332681.20	Картометрический	1.00	-
85	373849.88	1332718.00	Картометрический	1.00	-
86	373791.96	1332724.59	Картометрический	1.00	-
87	373782.27	1332724.57	Аналитический	0.10	-
88	373740.66	1332729.75	Аналитический	0.10	-
89	373715.21	1332733.66	Аналитический	0.10	-
90	373711.54	1332733.74	Аналитический	0.10	-
91	373656.89	1332740.25	Аналитический	0.10	-
92	373653.49	1332711.75	Аналитический	0.10	-
93	373649.17	1332675.63	Аналитический	0.10	-
94	373623.62	1332676.81	Аналитический	0.10	-
95	373623.63	1332663.21	Аналитический	0.10	-
96	373602.75	1332661.25	Аналитический	0.10	-
97	373608.60	1332575.35	Аналитический	0.10	-
98	373608.71	1332572.43	Аналитический	0.10	-
99	373596.82	1332570.84	Аналитический	0.10	-
100	373542.89	1332563.61	Аналитический	0.10	-
101	373522.51	1332560.30	Аналитический	0.10	-
102	373505.85	1332557.60	Аналитический	0.10	-
103	373482.80	1332552.26	Аналитический	0.10	-
104	373457.51	1332550.01	Картометрический	1.00	-
105	373428.13	1332547.40	Аналитический	0.10	-
106	373412.46	1332546.17	Картометрический	1.00	-
107	373410.43	1332593.99	Аналитический	0.10	-
108	373401.66	1332779.14	Картометрический	1.00	-
109	373400.75	1332785.63	Аналитический	0.10	-
110	373248.51	1332779.01	Картометрический	1.00	-
111	373247.35	1332774.36	Картометрический	1.00	-
112	373240.30	1332773.88	Картометрический	1.00	-
113	373238.90	1332778.89	Картометрический	1.00	-
114	373131.48	1332774.25	Картометрический	1.00	-
115	373105.91	1332772.96	Картометрический	1.00	-
116	373099.48	1332773.30	Картометрический	1.00	-
117	373101.38	1332763.90	Картометрический	1.00	-
118	373111.41	1332635.96	Картометрический	1.00	-
119	373076.55	1332631.70	Картометрический	1.00	-
120	373082.35	1332574.95	Картометрический	1.00	-
121	373085.67	1332569.54	Картометрический	1.00	-
122	373087.94	1332569.69	Картометрический	1.00	-
123	373088.81	1332560.65	Картометрический	1.00	-

1	2	3	4	5	6
124	373094.13	1332516.89	Картометрический	1.00	-
125	373083.13	1332513.36	Картометрический	1.00	-
126	373085.26	1332475.59	Картометрический	1.00	-
127	373049.62	1332472.49	Картометрический	1.00	-
128	373043.81	1332539.12	Картометрический	1.00	-
129	372961.11	1332533.31	Картометрический	1.00	-
130	372958.24	1332568.20	Картометрический	1.00	-
131	372938.78	1332567.17	Картометрический	1.00	-
132	372939.16	1332542.94	Картометрический	1.00	-
133	372884.18	1332538.12	Картометрический	1.00	-
134	372831.73	1332535.05	Картометрический	1.00	-
135	372823.39	1332533.48	Аналитический	0.10	-
136	372823.79	1332473.96	Картометрический	1.00	-
137	372839.21	1332455.79	Картометрический	1.00	-
138	372940.54	1332433.34	Картометрический	1.00	-
139	373129.65	1332445.04	Аналитический	0.10	-
140	373287.36	1332454.83	Аналитический	0.10	-
141	373399.35	1332461.78	Аналитический	0.10	-
142	373427.11	1332463.20	Аналитический	0.10	-
143	373484.05	1332466.07	Аналитический	0.10	-
144	373509.02	1332467.33	Аналитический	0.10	-
145	373509.02	1332465.03	Аналитический	0.10	-
146	373525.27	1332464.19	Аналитический	0.10	-
147	373525.53	1332448.10	Аналитический	0.10	-
148	373538.55	1332448.31	Аналитический	0.10	-
149	373538.28	1332464.40	Аналитический	0.10	-
150	373643.83	1332473.02	Аналитический	0.10	-
151	373643.85	1332474.12	Аналитический	0.10	-
152	373844.27	1332486.27	Аналитический	0.10	-
153	373844.80	1332475.82	Аналитический	0.10	-
154	373863.31	1332480.25	Аналитический	0.10	-
155	373879.49	1332482.98	Аналитический	0.10	-
156	373889.68	1332484.33	Аналитический	0.10	-
157	373906.76	1332485.25	Аналитический	0.10	-
158	373906.77	1332480.54	Аналитический	0.10	-
159	374151.15	1332488.86	Аналитический	0.10	-
160	374151.37	1332486.63	Аналитический	0.10	-
37	374307.70	1332486.94	Картометрический	1.00	-
161	374216.58	1333125.15	Картометрический	5.00	-
162	374184.61	1333195.32	Картометрический	5.00	-
163	374158.46	1333228.63	Картометрический	5.00	-
164	374137.52	1333230.24	Картометрический	5.00	-
165	374100.72	1333318.94	Картометрический	5.00	-
166	374084.99	1333338.12	Картометрический	5.00	-
167	374042.04	1333352.31	Аналитический	0.10	-
168	374047.97	1333311.71	Аналитический	0.10	-
169	374054.40	1333267.21	Аналитический	0.10	-

1	2	3	4	5	6
170	374029.79	1333257.48	Аналитический	0.10	-
171	374021.54	1333269.92	Аналитический	0.10	-
172	374008.69	1333261.73	Картометрический	5.00	-
173	374029.09	1333211.81	Картометрический	5.00	-
174	374042.63	1333165.18	Картометрический	5.00	-
175	374044.19	1333128.82	Аналитический	0.10	-
176	374046.30	1333079.66	Аналитический	0.10	-
177	374047.69	1333068.50	Картометрический	5.00	-
178	374062.31	1333076.85	Картометрический	5.00	-
179	374067.92	1333106.70	Картометрический	5.00	-
180	374098.89	1333109.59	Картометрический	5.00	-
181	374161.80	1333108.96	Картометрический	5.00	-
161	374216.58	1333125.15	Картометрический	5.00	-
<b>3. Сведения о характерных точках части (частей) границы объекта</b>					
Обозначение характерных точек части границы	Координаты, м		Метод определения координат характерной точки	Средняя квадратическая погрешность положения характерной точки (Mt), м	Описание обозначения точки на местности (при наличии)
	X	Y			
1	2	3	4	5	6
Часть №					
-	-	-	-	-	-





Масштаб 1:5000

Национальные объекты в области:

- объекты культурного наследия
- объекты государственного значения

Муниципальное бюджетное учреждение «Центр территориального мониторинга»  
 Адрес: 440000, Самарская область, Самарский район, с/пос. Давыдовское, Давыдовское шоссе, д. 24 «А» (ИНН 640210) 440024  
 Местонахождение: Самарская область, Самарский район, с/пос. Давыдовское, Давыдовское шоссе, д. 24 «А» (ИНН 640210) 440024

## ОПИСАНИЕ МЕСТОПОЛОЖЕНИЯ ГРАНИЦ

Зона улиц, дорог, инженерной и транспортной инфраструктуры  
посёлка городского типа Подгоренский – ИТ1/1

(наименование объекта, местоположение границ которого описано  
(далее - объект)

## Раздел 1

Сведения об объекте		
№ п/п	Характеристики объекта	Описание характеристик
1	2	3
1	Местоположение объекта	Воронежская область, Подгоренский муниципальный район, Подгоренское городское поселение, посёлок городского типа Подгоренский
2	Площадь объекта $\pm$ величина погрешности определения площади ( $P \pm \Delta P$ )	378676 $\pm$ 10769 м <sup>2</sup>
3	Иные характеристики объекта	-

## Раздел 2

Сведения о местоположении границ объекта					
1. Система координат: МСК - 36, зона 1					
2. Сведения о характерных точках границ объекта					
Обозначение характерных точек границ	Координаты, м		Метод определения координат характерной точки	Средняя квадратическая погрешность положения характерной точки (Mt), м	Описание обозначения точки на местности (при наличии)
	X	Y			
1	2	3	4	5	6
1	376308.08	1332599.97	Картометрический	1.00	-
2	376307.66	1332612.43	Картометрический	1.00	-
3	375874.36	1332599.05	Картометрический	1.00	-
4	375741.43	1332593.14	Картометрический	1.00	-
5	375743.02	1332609.61	Картометрический	1.00	-
6	375734.48	1332608.76	Картометрический	1.00	-
7	375725.34	1332588.98	Картометрический	1.00	-
8	375674.19	1332589.45	Картометрический	1.00	-
9	375673.49	1332588.98	Аналитический	0.10	-
10	375631.00	1332586.06	Аналитический	0.10	-
11	375622.61	1332584.33	Аналитический	0.10	-
12	375617.66	1332586.73	Аналитический	0.10	-
13	375597.84	1332582.92	Аналитический	0.10	-
14	375546.46	1332578.42	Аналитический	0.10	-
15	375539.54	1332584.29	Аналитический	0.10	-
16	375524.82	1332582.92	Аналитический	0.10	-
17	375524.94	1332577.45	Аналитический	0.10	-
18	375465.00	1332574.23	Аналитический	0.10	-
19	375448.96	1332572.92	Аналитический	0.10	-
20	375447.58	1332576.61	Аналитический	0.10	-
21	375417.16	1332576.61	Аналитический	0.10	-
22	375416.42	1332573.32	Аналитический	0.10	-
23	375314.13	1332570.55	Аналитический	0.10	-
24	375307.75	1332576.17	Аналитический	0.10	-
25	375262.78	1332574.77	Аналитический	0.10	-
26	375255.54	1332570.42	Аналитический	0.10	-
27	374878.03	1332559.54	Аналитический	0.10	-
28	374873.37	1332563.10	Аналитический	0.10	-
29	374866.38	1332563.48	Аналитический	0.10	-
30	374862.03	1332558.47	Аналитический	0.10	-
31	374736.32	1332557.09	Аналитический	0.10	-
32	374734.54	1332562.95	Аналитический	0.10	-
33	374729.24	1332562.53	Аналитический	0.10	-
34	374725.96	1332557.04	Аналитический	0.10	-
35	374641.68	1332548.18	Аналитический	0.10	-

1	2	3	4	5	6
36	374535.64	1332531.94	Аналитический	0.10	-
37	374760.98	1332540.73	Аналитический	0.10	-
38	375727.78	1332581.87	Аналитический	0.10	-
39	376199.06	1332593.60	Аналитический	0.10	-
40	376304.08	1332599.41	Аналитический	0.10	-
1	376308.08	1332599.97	Картометрический	1.00	-
41	374332.79	1332168.71	Картометрический	1.00	-
42	374333.18	1332178.70	Картометрический	1.00	-
43	374316.29	1332179.67	Картометрический	1.00	-
44	374316.21	1332199.89	Аналитический	0.10	-
45	374326.36	1332295.81	Аналитический	0.10	-
46	374331.86	1332298.99	Аналитический	0.10	-
47	374332.73	1332302.21	Аналитический	0.10	-
48	374327.11	1332305.95	Аналитический	0.10	-
49	374334.12	1332377.53	Аналитический	0.10	-
50	374334.81	1332381.06	Аналитический	0.10	-
51	374337.12	1332382.94	Аналитический	0.10	-
52	374340.28	1332384.59	Аналитический	0.10	-
53	374350.36	1332387.92	Аналитический	0.10	-
54	374348.02	1332399.89	Аналитический	0.10	-
55	374332.73	1332401.16	Аналитический	0.10	-
56	374329.43	1332411.01	Аналитический	0.10	-
57	374314.50	1332410.79	Аналитический	0.10	-
58	374313.71	1332404.39	Аналитический	0.10	-
59	374265.00	1332405.49	Аналитический	0.10	-
60	374264.59	1332408.87	Аналитический	0.10	-
61	374248.70	1332408.12	Аналитический	0.10	-
62	374248.46	1332405.26	Аналитический	0.10	-
63	374239.52	1332404.45	Аналитический	0.10	-
64	374069.16	1332400.14	Аналитический	0.10	-
65	374032.61	1332399.32	Аналитический	0.10	-
66	374005.43	1332398.90	Аналитический	0.10	-
67	373949.12	1332397.35	Аналитический	0.10	-
68	373949.46	1332395.77	Аналитический	0.10	-
69	373949.93	1332388.38	Аналитический	0.10	-
70	373942.21	1332386.60	Аналитический	0.10	-
71	373902.10	1332384.46	Аналитический	0.10	-
72	373858.68	1332383.90	Аналитический	0.10	-
73	373825.50	1332379.65	Аналитический	0.10	-
74	373625.19	1332354.70	Аналитический	0.10	-
75	373551.59	1332345.61	Аналитический	0.10	-
76	373549.88	1332356.70	Аналитический	0.10	-
77	373505.47	1332349.38	Аналитический	0.10	-
78	373496.50	1332349.24	Аналитический	0.10	-
79	373489.86	1332363.46	Аналитический	0.10	-
80	373483.83	1332362.69	Аналитический	0.10	-
81	373475.20	1332363.65	Аналитический	0.10	-

1	2	3	4	5	6
82	373481.31	1332351.37	Картометрический	1.00	-
83	373483.56	1332335.81	Картометрический	1.00	-
84	373412.67	1332328.00	Аналитический	0.10	-
85	373334.79	1332325.08	Аналитический	0.10	-
86	373210.48	1332318.02	Аналитический	0.10	-
87	373131.75	1332316.57	Аналитический	0.10	-
88	372860.72	1332309.19	Аналитический	0.10	-
89	372839.77	1332312.94	Аналитический	0.10	-
90	372830.03	1332319.14	Аналитический	0.10	-
91	372813.97	1332343.93	Аналитический	0.10	-
92	372812.59	1332350.01	Аналитический	0.10	-
93	372803.28	1332349.98	Аналитический	0.10	-
94	372798.72	1332350.01	Картометрический	1.00	-
95	372677.18	1332349.46	Картометрический	1.00	-
96	372671.91	1332323.80	Картометрический	1.00	-
97	372671.91	1332296.29	Картометрический	1.00	-
98	372705.83	1332302.44	Картометрический	1.00	-
99	372749.41	1332269.12	Картометрический	1.00	-
100	372760.06	1332277.84	Картометрический	1.00	-
101	372752.51	1332300.88	Картометрический	1.00	-
102	372763.36	1332311.74	Картометрический	1.00	-
103	372792.46	1332312.45	Аналитический	0.10	-
104	372809.47	1332310.53	Аналитический	0.10	-
105	372824.08	1332304.88	Аналитический	0.10	-
106	372833.28	1332297.88	Аналитический	0.10	-
107	372837.04	1332291.12	Аналитический	0.10	-
108	372840.25	1332285.32	Аналитический	0.10	-
109	372846.56	1332258.67	Картометрический	1.00	-
110	372853.76	1332228.76	Картометрический	1.00	-
111	372861.88	1332203.10	Картометрический	1.00	-
112	372867.17	1332192.82	Картометрический	1.00	-
113	372870.22	1332187.55	Картометрический	1.00	-
114	372873.70	1332182.64	Картометрический	1.00	-
115	372863.37	1332164.13	Картометрический	1.00	-
116	372867.64	1332161.19	Картометрический	1.00	-
117	372878.17	1332177.25	Картометрический	1.00	-
118	372885.17	1332172.22	Картометрический	1.00	-
119	372899.28	1332166.76	Картометрический	1.00	-
120	372928.37	1332155.54	Картометрический	1.00	-
121	372941.83	1332150.40	Картометрический	1.00	-
122	372937.24	1332133.08	Картометрический	1.00	-
123	372942.01	1332128.92	Картометрический	1.00	-
124	372954.77	1332148.94	Картометрический	1.00	-
125	372962.08	1332149.14	Картометрический	1.00	-
126	373018.60	1332149.39	Картометрический	1.00	-
127	373034.06	1332149.57	Картометрический	1.00	-
128	373034.05	1332146.55	Картометрический	1.00	-
129	373037.90	1332146.61	Картометрический	1.00	-

1	2	3	4	5	6
130	373037.91	1332149.54	Картометрический	1.00	-
131	373046.32	1332149.65	Картометрический	1.00	-
132	373071.42	1332149.82	Картометрический	1.00	-
133	373071.41	1332146.89	Картометрический	1.00	-
134	373078.90	1332146.75	Картометрический	1.00	-
135	373078.94	1332149.90	Картометрический	1.00	-
136	373109.87	1332150.05	Картометрический	1.00	-
137	373112.79	1332150.02	Картометрический	1.00	-
138	373112.93	1332147.05	Картометрический	1.00	-
139	373115.83	1332147.01	Картометрический	1.00	-
140	373115.89	1332150.09	Картометрический	1.00	-
141	373165.19	1332150.45	Картометрический	1.00	-
142	373207.25	1332150.75	Картометрический	1.00	-
143	373235.97	1332150.96	Картометрический	1.00	-
144	373278.61	1332151.15	Картометрический	1.00	-
145	373292.91	1332151.85	Картометрический	1.00	-
146	373293.02	1332146.66	Картометрический	1.00	-
147	373331.51	1332147.92	Картометрический	1.00	-
148	373336.73	1332148.08	Картометрический	1.00	-
149	373355.52	1332148.66	Картометрический	1.00	-
150	373355.51	1332154.15	Картометрический	1.00	-
151	373369.55	1332154.69	Картометрический	1.00	-
152	373372.16	1332134.98	Картометрический	1.00	-
153	373381.17	1332135.12	Картометрический	1.00	-
154	373380.80	1332140.80	Картометрический	1.00	-
155	373431.57	1332146.33	Картометрический	1.00	-
156	373482.50	1332146.39	Картометрический	1.00	-
157	373510.89	1332146.79	Картометрический	1.00	-
158	373522.49	1332145.38	Картометрический	1.00	-
159	373566.47	1332145.87	Картометрический	1.00	-
160	373569.76	1332147.32	Картометрический	1.00	-
161	373625.50	1332149.20	Картометрический	1.00	-
162	373626.04	1332140.76	Картометрический	1.00	-
163	373629.70	1332140.81	Картометрический	1.00	-
164	373630.22	1332149.14	Картометрический	1.00	-
165	373633.85	1332160.91	Картометрический	1.00	-
166	373663.54	1332161.65	Картометрический	1.00	-
167	373697.35	1332162.50	Картометрический	1.00	-
168	373763.87	1332164.28	Картометрический	1.00	-
169	373793.42	1332164.93	Картометрический	1.00	-
170	373911.79	1332165.27	Картометрический	1.00	-
171	373962.14	1332165.48	Картометрический	1.00	-
172	373962.18	1332145.45	Картометрический	1.00	-
173	373965.80	1332145.48	Картометрический	1.00	-
174	373965.69	1332155.18	Картометрический	1.00	-
175	373973.93	1332165.89	Картометрический	1.00	-
176	374046.88	1332168.93	Картометрический	1.00	-
177	374150.55	1332169.87	Картометрический	1.00	-

1	2	3	4	5	6
178	374269.99	1332170.40	Картометрический	1.00	-
179	374311.58	1332169.82	Картометрический	1.00	-
41	374332.79	1332168.71	Картометрический	1.00	-
180	374300.48	1332184.54	Картометрический	1.00	-
181	374307.57	1332190.42	Картометрический	1.00	-
182	374308.13	1332199.92	Аналитический	0.10	-
183	374325.91	1332373.38	Аналитический	0.10	-
184	374325.96	1332378.58	Аналитический	0.10	-
185	374324.47	1332381.75	Аналитический	0.10	-
186	374323.56	1332384.34	Аналитический	0.10	-
187	374322.31	1332386.31	Аналитический	0.10	-
188	374320.44	1332389.29	Аналитический	0.10	-
189	374318.40	1332391.11	Аналитический	0.10	-
190	374311.87	1332391.44	Аналитический	0.10	-
191	374244.94	1332390.61	Аналитический	0.10	-
192	374230.51	1332390.39	Картометрический	1.00	-
193	373907.56	1332366.87	Картометрический	1.00	-
194	373855.54	1332362.28	Картометрический	1.00	-
195	373791.95	1332355.76	Аналитический	0.10	-
196	373791.22	1332353.85	Аналитический	0.10	-
197	373790.80	1332352.16	Аналитический	0.10	-
198	373790.77	1332326.45	Аналитический	0.10	-
199	373786.16	1332326.29	Аналитический	0.10	-
200	373785.82	1332353.59	Аналитический	0.10	-
201	373721.46	1332348.30	Картометрический	1.00	-
202	373716.94	1332347.93	Аналитический	0.10	-
203	373709.92	1332347.23	Аналитический	0.10	-
204	373708.77	1332351.19	Аналитический	0.10	-
205	373627.32	1332341.41	Аналитический	0.10	-
206	373627.49	1332334.88	Картометрический	1.00	-
207	373542.51	1332325.66	Картометрический	1.00	-
208	373541.90	1332329.78	Аналитический	0.10	-
209	373538.70	1332329.16	Аналитический	0.10	-
210	373539.44	1332324.94	Картометрический	1.00	-
211	373432.61	1332310.59	Картометрический	1.00	-
212	373437.90	1332255.25	Картометрический	1.00	-
213	373439.47	1332228.23	Картометрический	1.00	-
214	373445.83	1332188.77	Картометрический	1.00	-
215	373450.29	1332176.95	Картометрический	1.00	-
216	373497.53	1332176.30	Картометрический	1.00	-
217	373503.20	1332176.31	Картометрический	1.00	-
218	373554.01	1332177.09	Картометрический	1.00	-
219	373609.23	1332177.93	Картометрический	1.00	-
220	373634.00	1332178.58	Картометрический	1.00	-
221	373748.78	1332181.80	Картометрический	1.00	-
222	373769.25	1332182.35	Картометрический	1.00	-
223	373768.89	1332194.40	Картометрический	1.00	-

1	2	3	4	5	6
224	373773.73	1332194.39	Картометрический	1.00	-
225	373774.15	1332174.49	Картометрический	1.00	-
226	373834.72	1332175.79	Картометрический	1.00	-
227	373943.88	1332174.98	Картометрический	1.00	-
228	373992.36	1332176.58	Картометрический	1.00	-
229	374116.64	1332179.58	Картометрический	1.00	-
230	374232.59	1332180.52	Картометрический	1.00	-
231	374244.61	1332180.51	Картометрический	1.00	-
232	374288.15	1332180.44	Картометрический	1.00	-
180	374300.48	1332184.54	Картометрический	1.00	-
233	373428.48	1332179.54	Аналитический	0.10	-
234	373424.61	1332227.68	Аналитический	0.10	-
235	373419.11	1332292.24	Аналитический	0.10	-
236	373416.41	1332305.99	Аналитический	0.10	-
237	373415.99	1332308.17	Картометрический	1.00	-
238	373356.39	1332305.31	Картометрический	1.00	-
239	373345.98	1332305.04	Аналитический	0.10	-
240	373335.13	1332304.21	Аналитический	0.10	-
241	373311.13	1332303.18	Аналитический	0.10	-
242	373309.29	1332303.14	Аналитический	0.10	-
243	373305.83	1332303.10	Аналитический	0.10	-
244	373256.56	1332301.21	Аналитический	0.10	-
245	373250.62	1332301.22	Аналитический	0.10	-
246	373167.12	1332301.37	Картометрический	1.00	-
247	373122.37	1332301.45	Аналитический	0.10	-
248	373117.09	1332300.89	Аналитический	0.10	-
249	373039.17	1332300.48	Аналитический	0.10	-
250	373035.18	1332303.74	Аналитический	0.10	-
251	372859.97	1332297.08	Аналитический	0.10	-
252	372850.69	1332292.26	Аналитический	0.10	-
253	372850.04	1332287.35	Аналитический	0.10	-
254	372855.99	1332261.52	Картометрический	1.00	-
255	372863.22	1332231.91	Картометрический	1.00	-
256	372867.94	1332214.79	Картометрический	1.00	-
257	372880.52	1332185.94	Картометрический	1.00	-
258	372884.28	1332183.83	Картометрический	1.00	-
259	372893.47	1332179.63	Картометрический	1.00	-
260	372908.56	1332173.86	Картометрический	1.00	-
261	372943.21	1332160.47	Картометрический	1.00	-
262	372944.99	1332159.84	Картометрический	1.00	-
263	372956.40	1332159.07	Картометрический	1.00	-
264	372976.22	1332159.25	Картометрический	1.00	-
265	373033.50	1332159.52	Картометрический	1.00	-
266	373056.85	1332159.68	Картометрический	1.00	-
267	373124.18	1332160.13	Картометрический	1.00	-
268	373205.88	1332160.62	Картометрический	1.00	-
269	373235.92	1332160.85	Картометрический	1.00	-

1	2	3	4	5	6
270	373259.86	1332161.03	Картометрический	1.00	-
271	373279.40	1332161.11	Картометрический	1.00	-
272	373279.54	1332181.15	Картометрический	1.00	-
273	373282.69	1332181.27	Картометрический	1.00	-
274	373282.93	1332174.67	Картометрический	1.00	-
275	373301.42	1332175.30	Картометрический	1.00	-
276	373301.70	1332161.27	Картометрический	1.00	-
277	373309.72	1332161.47	Картометрический	1.00	-
278	373322.58	1332162.05	Картометрический	1.00	-
279	373338.26	1332163.02	Картометрический	1.00	-
280	373338.16	1332166.11	Картометрический	1.00	-
281	373364.09	1332167.46	Картометрический	1.00	-
282	373366.60	1332184.43	Картометрический	1.00	-
283	373374.95	1332185.13	Картометрический	1.00	-
284	373376.65	1332176.30	Аналитический	0.10	-
233	373428.48	1332179.54	Аналитический	0.10	-
285	374328.50	1332475.59	Аналитический	0.10	-
286	374329.35	1332487.42	Аналитический	0.10	-
287	374331.26	1332523.97	Аналитический	0.10	-
288	374316.62	1332561.88	Аналитический	0.10	-
289	374314.90	1332567.60	Аналитический	0.10	-
290	374300.22	1332619.72	Картометрический	1.00	-
291	374298.52	1332622.74	Картометрический	1.00	-
292	374294.15	1332629.58	Картометрический	1.00	-
293	374239.85	1332683.98	Картометрический	1.00	-
294	374203.33	1332703.40	Картометрический	1.00	-
295	374184.71	1332708.57	Картометрический	1.00	-
296	374157.33	1332711.05	Картометрический	1.00	-
297	374140.27	1332712.55	Картометрический	1.00	-
298	374105.54	1332717.46	Картометрический	1.00	-
299	374098.76	1332716.87	Картометрический	1.00	-
300	374096.39	1332709.46	Картометрический	1.00	-
301	373920.11	1332733.18	Картометрический	1.00	-
302	373919.16	1332739.34	Картометрический	1.00	-
303	373912.65	1332740.79	Картометрический	1.00	-
304	373911.69	1332734.86	Картометрический	1.00	-
305	373808.68	1332748.65	Картометрический	1.00	-
306	373807.09	1332756.43	Картометрический	1.00	-
307	373802.44	1332757.09	Картометрический	1.00	-
308	373714.45	1332768.51	Картометрический	1.00	-
309	373709.13	1332769.54	Картометрический	1.00	-
310	373519.67	1332792.67	Картометрический	1.00	-
311	373500.29	1332794.63	Картометрический	1.00	-
312	373500.53	1332806.17	Картометрический	1.00	-
313	373493.71	1332806.46	Картометрический	1.00	-
314	373486.56	1332792.98	Картометрический	1.00	-
315	373464.15	1332793.15	Картометрический	1.00	-

1	2	3	4	5	6
316	373402.93	1332793.58	Картометрический	1.00	-
317	373400.86	1332799.87	Картометрический	1.00	-
318	373396.10	1332798.88	Картометрический	1.00	-
319	373394.46	1332793.11	Картометрический	1.00	-
320	373251.94	1332786.84	Картометрический	1.00	-
321	373249.92	1332788.60	Картометрический	1.00	-
322	373243.83	1332788.66	Картометрический	1.00	-
323	373238.57	1332788.70	Картометрический	1.00	-
324	373237.39	1332786.20	Картометрический	1.00	-
325	373131.39	1332781.70	Картометрический	1.00	-
326	373111.13	1332786.43	Картометрический	1.00	-
327	373103.35	1332796.42	Картометрический	1.00	-
328	373101.80	1332842.21	Картометрический	1.00	-
329	373101.11	1332853.41	Картометрический	1.00	-
330	373099.72	1332857.66	Картометрический	1.00	-
331	373095.47	1332861.13	Картометрический	1.00	-
332	373087.98	1332864.98	Картометрический	1.00	-
333	373081.32	1332866.71	Картометрический	1.00	-
334	373071.02	1332868.44	Картометрический	1.00	-
335	373064.86	1332868.92	Картометрический	1.00	-
336	372865.35	1332863.68	Картометрический	1.00	-
337	372842.38	1332884.52	Картометрический	1.00	-
338	372830.04	1333161.30	Картометрический	1.00	-
339	372841.97	1333177.35	Картометрический	1.00	-
340	372854.46	1333186.39	Картометрический	1.00	-
341	372874.60	1333193.36	Картометрический	1.00	-
342	372871.89	1333220.87	Картометрический	1.00	-
343	372901.52	1333300.66	Картометрический	1.00	-
344	372897.46	1333419.20	Картометрический	1.00	-
345	372886.52	1333476.60	Картометрический	1.00	-
346	372894.46	1333514.56	Картометрический	1.00	-
347	372892.52	1333534.32	Картометрический	1.00	-
348	372884.58	1333558.92	Картометрический	1.00	-
349	372883.03	1333589.13	Картометрический	1.00	-
350	372865.02	1333648.20	Картометрический	1.00	-
351	372846.42	1333659.44	Картометрический	1.00	-
352	372815.38	1333662.52	Картометрический	1.00	-
353	372802.09	1333666.69	Картометрический	1.00	-
354	372770.15	1333695.56	Картометрический	1.00	-
355	372768.03	1333736.09	Картометрический	1.00	-
356	372767.86	1333746.31	Картометрический	1.00	-
357	372767.26	1333763.91	Картометрический	1.00	-
358	372767.51	1333767.25	Картометрический	1.00	-
359	372768.54	1333770.62	Картометрический	1.00	-
360	372770.61	1333773.73	Картометрический	1.00	-
361	372772.74	1333775.88	Картометрический	1.00	-
362	372775.58	1333777.66	Картометрический	1.00	-
363	372796.09	1333784.24	Картометрический	1.00	-

1	2	3	4	5	6
364	372820.29	1333790.64	Картометрический	1.00	-
365	372845.02	1333794.81	Картометрический	1.00	-
366	372859.77	1333797.72	Картометрический	1.00	-
367	372879.46	1333802.26	Картометрический	1.00	-
368	372894.03	1333806.33	Картометрический	1.00	-
369	372918.57	1333812.44	Картометрический	1.00	-
370	372943.08	1333818.76	Картометрический	1.00	-
371	372967.37	1333825.93	Картометрический	1.00	-
372	372991.50	1333833.62	Картометрический	1.00	-
373	373015.38	1333842.05	Картометрический	1.00	-
374	373039.11	1333850.85	Картометрический	1.00	-
375	373062.79	1333859.80	Картометрический	1.00	-
376	373086.16	1333869.50	Картометрический	1.00	-
377	373109.22	1333879.73	Картометрический	1.00	-
378	373132.00	1333890.39	Картометрический	1.00	-
379	373154.70	1333901.02	Картометрический	1.00	-
380	373177.23	1333911.88	Картометрический	1.00	-
381	373199.58	1333923.11	Картометрический	1.00	-
382	373222.31	1333933.54	Картометрический	1.00	-
383	373234.89	1333938.98	Картометрический	1.00	-
384	373204.68	1333932.77	Картометрический	1.00	-
385	373119.54	1333915.83	Картометрический	1.00	-
386	373118.42	1333915.62	Картометрический	1.00	-
387	372992.93	1333892.38	Картометрический	1.00	-
388	372807.46	1333858.72	Картометрический	1.00	-
389	372769.23	1333862.66	Аналитический	0.10	-
390	372745.61	1333858.02	Аналитический	0.10	-
391	372746.45	1333840.63	Аналитический	0.10	-
392	372751.08	1333727.82	Аналитический	0.10	-
393	372762.17	1333482.38	Аналитический	0.10	-
394	372767.52	1333359.30	Аналитический	0.10	-
395	372776.80	1333152.90	Аналитический	0.10	-
396	372785.45	1332938.15	Аналитический	0.10	-
397	372793.64	1332791.90	Аналитический	0.10	-
398	372793.02	1332781.55	Аналитический	0.10	-
399	372786.44	1332771.26	Аналитический	0.10	-
400	372659.28	1332750.40	Аналитический	0.10	-
401	372479.33	1332724.56	Аналитический	0.10	-
402	372362.01	1332708.71	Аналитический	0.10	-
403	372296.31	1332698.06	Аналитический	0.10	-
404	372295.49	1332697.93	Аналитический	0.10	-
405	372247.89	1332685.11	Аналитический	0.10	-
406	372177.61	1332660.59	Аналитический	0.10	-
407	372171.53	1332674.33	Аналитический	0.10	-
408	372165.99	1332672.25	Аналитический	0.10	-
409	372165.65	1332666.85	Аналитический	0.10	-
410	372133.08	1332654.44	Аналитический	0.10	-
411	372126.00	1332659.13	Аналитический	0.10	-

1	2	3	4	5	6
412	372116.33	1332655.44	Аналитический	0.10	-
413	372114.87	1332646.95	Аналитический	0.10	-
414	372008.19	1332605.27	Аналитический	0.10	-
415	372001.85	1332609.24	Аналитический	0.10	-
416	371990.12	1332605.53	Аналитический	0.10	-
417	371986.12	1332595.87	Аналитический	0.10	-
418	371914.50	1332570.11	Аналитический	0.10	-
419	371895.71	1332564.76	Аналитический	0.10	-
420	371866.88	1332553.85	Аналитический	0.10	-
421	371852.79	1332590.31	Аналитический	0.10	-
422	371845.11	1332596.57	Аналитический	0.10	-
423	371833.18	1332627.75	Картометрический	1.00	-
424	371777.14	1332606.31	Аналитический	0.10	-
425	371787.08	1332580.29	Аналитический	0.10	-
426	371749.09	1332507.45	Аналитический	0.10	-
427	371677.65	1332478.63	Аналитический	0.10	-
428	371680.78	1332468.51	Аналитический	0.10	-
429	371660.34	1332460.66	Аналитический	0.10	-
430	371434.06	1332372.65	Аналитический	0.10	-
431	371274.77	1332310.81	Аналитический	0.10	-
432	371080.47	1332236.74	Аналитический	0.10	-
433	370875.97	1332158.80	Аналитический	0.10	-
434	370641.80	1332068.44	Аналитический	0.10	-
435	370520.27	1332021.32	Аналитический	0.10	-
436	370435.73	1331988.33	Аналитический	0.10	-
437	370390.45	1331967.50	Аналитический	0.10	-
438	370337.36	1331936.38	Аналитический	0.10	-
439	370222.35	1331862.77	Аналитический	0.10	-
440	370109.65	1331790.73	Аналитический	0.10	-
441	370081.31	1331773.67	Аналитический	0.10	-
442	370085.76	1331763.01	Аналитический	0.10	-
443	370104.47	1331773.33	Аналитический	0.10	-
444	370119.81	1331783.01	Аналитический	0.10	-
445	370192.82	1331829.64	Аналитический	0.10	-
446	370204.62	1331834.39	Аналитический	0.10	-
447	370209.41	1331833.67	Аналитический	0.10	-
448	370224.25	1331842.46	Аналитический	0.10	-
449	370225.79	1331849.32	Аналитический	0.10	-
450	370252.78	1331866.70	Аналитический	0.10	-
451	370345.67	1331926.57	Аналитический	0.10	-
452	370396.59	1331956.35	Аналитический	0.10	-
453	370444.32	1331977.58	Аналитический	0.10	-
454	370524.90	1332010.50	Аналитический	0.10	-
455	370651.34	1332057.62	Аналитический	0.10	-
456	370879.85	1332145.50	Аналитический	0.10	-
457	371269.29	1332297.07	Аналитический	0.10	-
458	371429.34	1332358.69	Аналитический	0.10	-
459	371483.85	1332379.95	Аналитический	0.10	-

1	2	3	4	5	6
460	371489.82	1332380.01	Аналитический	0.10	-
461	371494.36	1332372.94	Аналитический	0.10	-
462	371513.12	1332380.86	Аналитический	0.10	-
463	371513.16	1332389.99	Аналитический	0.10	-
464	371518.17	1332394.53	Аналитический	0.10	-
465	371664.10	1332451.56	Аналитический	0.10	-
466	371813.39	1332508.34	Аналитический	0.10	-
467	371905.33	1332542.24	Аналитический	0.10	-
468	371929.45	1332550.17	Аналитический	0.10	-
469	371994.77	1332576.69	Аналитический	0.10	-
470	371994.42	1332578.09	Аналитический	0.10	-
471	372042.62	1332594.97	Аналитический	0.10	-
472	372048.67	1332600.44	Аналитический	0.10	-
473	372069.11	1332608.59	Аналитический	0.10	-
474	372161.13	1332645.28	Аналитический	0.10	-
475	372171.41	1332648.68	Аналитический	0.10	-
476	372222.97	1332665.71	Аналитический	0.10	-
477	372289.22	1332687.31	Аналитический	0.10	-
478	372361.70	1332698.57	Аналитический	0.10	-
479	372479.98	1332715.35	Аналитический	0.10	-
480	372618.66	1332737.17	Аналитический	0.10	-
481	372773.31	1332751.76	Аналитический	0.10	-
482	372787.86	1332752.57	Аналитический	0.10	-
483	372788.74	1332747.29	Аналитический	0.10	-
484	372794.16	1332639.67	Аналитический	0.10	-
485	372796.51	1332591.04	Аналитический	0.10	-
486	372797.43	1332571.04	Аналитический	0.10	-
487	372800.00	1332568.60	Аналитический	0.10	-
488	372804.41	1332482.83	Аналитический	0.10	-
489	372804.30	1332477.54	Аналитический	0.10	-
490	372804.29	1332471.56	Аналитический	0.10	-
491	372803.27	1332465.45	Аналитический	0.10	-
492	372799.18	1332424.58	Картометрический	1.00	-
493	372808.76	1332425.17	Картометрический	1.00	-
494	372940.54	1332433.34	Картометрический	1.00	-
495	372839.21	1332455.79	Картометрический	1.00	-
496	372823.79	1332473.96	Картометрический	1.00	-
497	372823.39	1332533.48	Аналитический	0.10	-
498	372822.82	1332542.53	Аналитический	0.10	-
499	372817.77	1332682.10	Картометрический	1.00	-
500	372809.39	1332681.85	Аналитический	0.10	-
501	372804.14	1332765.05	Аналитический	0.10	-
502	372802.98	1332801.03	Аналитический	0.10	-
503	372803.08	1332807.78	Аналитический	0.10	-
504	372803.72	1332849.54	Аналитический	0.10	-
505	372803.67	1332854.15	Картометрический	1.00	-
506	372863.24	1332855.73	Картометрический	1.00	-
507	373068.81	1332860.43	Картометрический	1.00	-

1	2	3	4	5	6
508	373080.34	1332858.14	Картометрический	1.00	-
509	373091.44	1332854.36	Картометрический	1.00	-
510	373093.58	1332851.42	Картометрический	1.00	-
511	373094.08	1332840.73	Картометрический	1.00	-
512	373095.59	1332791.62	Картометрический	1.00	-
513	373099.48	1332773.30	Картометрический	1.00	-
514	373105.91	1332772.96	Картометрический	1.00	-
515	373131.48	1332774.25	Картометрический	1.00	-
516	373238.90	1332778.89	Картометрический	1.00	-
517	373240.30	1332773.88	Картометрический	1.00	-
518	373247.35	1332774.36	Картометрический	1.00	-
519	373248.51	1332779.01	Картометрический	1.00	-
520	373400.75	1332785.63	Картометрический	1.00	-
521	373401.66	1332779.14	Картометрический	1.00	-
522	373407.38	1332780.04	Картометрический	1.00	-
523	373407.87	1332786.31	Картометрический	1.00	-
524	373476.45	1332786.70	Картометрический	1.00	-
525	373658.85	1332760.86	Картометрический	1.00	-
526	373656.89	1332740.25	Аналитический	0.10	-
527	373711.54	1332733.74	Аналитический	0.10	-
528	373715.21	1332733.66	Аналитический	0.10	-
529	373740.66	1332729.75	Аналитический	0.10	-
530	373782.27	1332724.57	Аналитический	0.10	-
531	373791.96	1332724.59	Картометрический	1.00	-
532	373849.88	1332718.00	Картометрический	1.00	-
533	373871.81	1332714.20	Аналитический	0.10	-
534	373915.59	1332707.77	Аналитический	0.10	-
535	373926.91	1332706.80	Аналитический	0.10	-
536	373930.03	1332706.37	Аналитический	0.10	-
537	373940.62	1332704.90	Аналитический	0.10	-
538	374004.74	1332695.99	Аналитический	0.10	-
539	374023.22	1332693.32	Аналитический	0.10	-
540	374107.69	1332681.10	Аналитический	0.10	-
541	374107.22	1332672.51	Аналитический	0.10	-
542	374132.82	1332668.15	Аналитический	0.10	-
543	374132.55	1332666.17	Аналитический	0.10	-
544	374137.02	1332665.67	Аналитический	0.10	-
545	374154.00	1332663.67	Картометрический	1.00	-
546	374176.02	1332661.07	Картометрический	1.00	-
547	374182.07	1332660.36	Картометрический	1.00	-
548	374222.26	1332655.63	Картометрический	1.00	-
549	374241.10	1332653.88	Картометрический	1.00	-
550	374276.68	1332615.22	Картометрический	1.00	-
551	374300.33	1332543.45	Картометрический	1.00	-
552	374307.70	1332486.94	Картометрический	1.00	-
553	374319.36	1332486.96	Аналитический	0.10	-
285	374328.50	1332475.59	Аналитический	0.10	-

1	2	3	4	5	6
554	373546.81	1333694.25	Картометрический	1.00	-
555	373523.02	1333786.26	Картометрический	1.00	-
556	373510.44	1333781.08	Картометрический	1.00	-
557	373498.39	1333847.65	Картометрический	1.00	-
558	373462.46	1333840.10	Картометрический	1.00	-
559	373359.12	1333810.00	Аналитический	0.10	-
560	373339.40	1333805.40	Аналитический	0.10	-
561	373342.50	1333784.80	Аналитический	0.10	-
562	373364.21	1333788.55	Аналитический	0.10	-
563	373418.06	1333773.83	Аналитический	0.10	-
564	373480.57	1333769.01	Картометрический	1.00	-
565	373504.61	1333738.97	Аналитический	0.10	-
566	373512.97	1333688.05	Аналитический	0.10	-
567	373531.98	1333690.50	Аналитический	0.10	-
554	373546.81	1333694.25	Картометрический	1.00	-
568	374075.69	1333911.76	Картометрический	1.00	-
569	374069.34	1334011.17	Картометрический	1.00	-
570	373891.84	1333938.10	Картометрический	1.00	-
571	373927.56	1333853.51	Картометрический	1.00	-
568	374075.69	1333911.76	Картометрический	1.00	-
572	372606.96	1332259.65	Картометрический	1.00	-
573	372604.12	1332292.43	Картометрический	1.00	-
574	372607.80	1332322.45	Картометрический	1.00	-
575	372615.91	1332347.89	Картометрический	1.00	-
576	372438.97	1332343.39	Аналитический	0.10	-
577	372240.18	1332330.35	Аналитический	0.10	-
578	372057.50	1332304.43	Аналитический	0.10	-
579	371983.78	1332284.97	Картометрический	1.00	-
580	372081.02	1332280.25	Картометрический	1.00	-
581	372208.51	1332289.90	Картометрический	1.00	-
582	372278.32	1332291.91	Картометрический	1.00	-
583	372354.66	1332290.81	Картометрический	1.00	-
584	372449.73	1332281.04	Картометрический	1.00	-
585	372488.11	1332275.90	Картометрический	1.00	-
586	372578.48	1332257.96	Картометрический	1.00	-
572	372606.96	1332259.65	Картометрический	1.00	-
587	372779.51	1332780.20	Картометрический	1.00	-
588	372781.96	1332786.29	Картометрический	1.00	-
589	372776.93	1332848.79	Картометрический	1.00	-
590	372509.03	1332847.95	Аналитический	0.10	-
591	372300.27	1332779.50	Картометрический	1.00	-
592	372254.42	1332773.38	Картометрический	1.00	-
593	372279.14	1332703.10	Картометрический	1.00	-
594	372296.78	1332707.01	Картометрический	1.00	-
595	372349.75	1332715.60	Картометрический	1.00	-

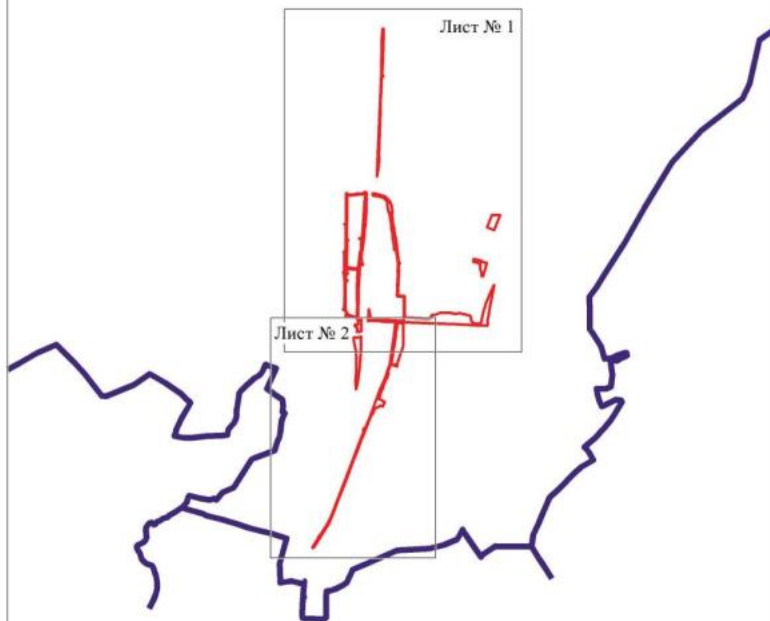
1	2	3	4	5	6
596	372365.32	1332718.24	Картометрический	1.00	-
597	372442.72	1332729.51	Картометрический	1.00	-
598	372453.61	1332731.11	Картометрический	1.00	-
599	372453.73	1332725.17	Аналитический	0.10	-
600	372475.14	1332729.62	Аналитический	0.10	-
601	372474.67	1332733.55	Картометрический	1.00	-
602	372478.10	1332733.91	Картометрический	1.00	-
603	372543.79	1332744.43	Картометрический	1.00	-
604	372562.37	1332748.00	Картометрический	1.00	-
605	372644.42	1332759.70	Картометрический	1.00	-
606	372673.99	1332763.22	Картометрический	1.00	-
607	372701.36	1332767.85	Аналитический	0.10	-
608	372735.95	1332773.50	Аналитический	0.10	-
587	372779.51	1332780.20	Картометрический	1.00	-
609	372281.03	1332745.72	Картометрический	1.00	-
610	372279.11	1332750.33	Картометрический	1.00	-
611	372274.03	1332748.22	Картометрический	1.00	-
612	372275.96	1332743.60	Картометрический	1.00	-
609	372281.03	1332745.72	Картометрический	1.00	-
3. Сведения о характерных точках части (частей) границы объекта					
Обозначение характерных точек части границы	Координаты, м		Метод определения координат характерной точки	Средняя квадратическая погрешность положения характерной точки (Mt), м	Описание обозначения точки на местности (при наличии)
	X	Y			
1	2	3	4	5	6
Часть №					
-	-	-	-	-	-



## Раздел 4

## План границ объекта

## Схема расположения листов плана границ объекта




Масштаб 1:50000

Используемые условные знаки и обозначения:

	границы территориальной зоны
	границы муниципального образования
	область и номер листа плана границ объекта

Руководитель БУВО «Нормативно-проектный центр»

Подпись  Ю.В. Шалыгина Дата « 24 » августа 2021 г.

Место для оттиска печати (при наличии) лица, составившего описание местоположения границ объекта





Национальное управление по чрезвычайным  
ситуациям  
 — граница территориальной зоны  
 — граница зоны территориальной зоны

Республика Беларусь • Министерство чрезвычайных ситуаций  
 Национальное управление по чрезвычайным ситуациям  
 Минск, ул. Советская, 200А, Белорусская железная дорога, станция Минск-Пассажирский, 10 этаж  
 Масштаб: 1:5000

План границ объекта  
Лист № 2



## ОПИСАНИЕ МЕСТОПОЛОЖЕНИЯ ГРАНИЦ

Зона сельскохозяйственного использования в границах населенного пункта  
посёлка городского типа Подгоренский - СХ1/1

(наименование объекта, местоположение границ которого описано  
(далее - объект)

## Раздел 1

Сведения об объекте		
№ п/п	Характеристики объекта	Описание характеристик
1	2	3
1	Местоположение объекта	Воронежская область, Подгоренский муниципальный район, Подгоренское городское поселение, посёлок городского типа Подгоренский
2	Площадь объекта $\pm$ величина погрешности определения площади ( $P \pm \Delta P$ )	919874 $\pm$ 16784 м <sup>2</sup>
3	Иные характеристики объекта	-

## Раздел 2

Сведения о местоположении границ объекта					
1. Система координат: МСК - 36, зона 1					
2. Сведения о характерных точках границ объекта					
Обозначение характерных точек границ	Координаты, м		Метод определения координат характерной точки	Средняя квадратическая погрешность положения характерной точки (Mt), м	Описание обозначения точки на местности (при наличии)
	X	Y			
1	2	3	4	5	6
1	374618.70	1331419.96	Картометрический	1.00	-
2	374650.40	1331496.28	Картометрический	1.00	-
3	374694.73	1331547.50	Картометрический	1.00	-
4	374675.62	1331595.64	Картометрический	1.00	-
5	374689.38	1331633.86	Картометрический	1.00	-
6	374865.34	1331660.79	Картометрический	1.00	-
7	374741.30	1331726.96	Картометрический	1.00	-
8	374723.64	1331700.71	Картометрический	1.00	-
9	374707.75	1331708.57	Картометрический	1.00	-
10	374722.96	1331736.74	Картометрический	1.00	-
11	374607.66	1331798.24	Картометрический	1.00	-
12	374535.81	1331805.80	Картометрический	1.00	-
13	374391.31	1331772.20	Картометрический	1.00	-
14	374330.93	1331779.83	Картометрический	1.00	-
15	374333.93	1331841.89	Картометрический	1.00	-
16	374077.20	1331846.67	Картометрический	1.00	-
17	374074.10	1331817.61	Картометрический	1.00	-
18	374047.76	1331764.93	Картометрический	1.00	-
19	373969.89	1331781.59	Картометрический	1.00	-
20	373967.57	1331815.68	Картометрический	1.00	-
21	373930.36	1331791.51	Картометрический	1.00	-
22	373806.71	1331788.26	Картометрический	1.00	-
23	373807.09	1331735.58	Картометрический	1.00	-
24	373717.22	1331734.61	Картометрический	1.00	-
25	373645.44	1331745.34	Картометрический	1.00	-
26	373639.98	1331813.71	Картометрический	1.00	-
27	373565.95	1331803.23	Картометрический	1.00	-
28	373419.79	1331781.96	Картометрический	1.00	-
29	373390.67	1331777.61	Картометрический	1.00	-
30	373357.36	1331748.94	Картометрический	1.00	-
31	373188.37	1331690.80	Картометрический	1.00	-
32	373444.82	1331344.36	Картометрический	1.00	-
33	373542.44	1331379.20	Картометрический	1.00	-
34	373632.33	1331382.30	Картометрический	1.00	-
35	373677.34	1331382.14	Картометрический	1.00	-

1	2	3	4	5	6
36	373786.62	1331592.79	Картометрический	1.00	-
37	374139.74	1331457.84	Картометрический	1.00	-
38	374498.31	1331388.52	Картометрический	1.00	-
1	374618.70	1331419.96	Картометрический	1.00	-
39	372846.76	1331420.45	Картометрический	1.00	-
40	372832.40	1331467.12	Картометрический	1.00	-
41	372859.98	1331618.79	Картометрический	1.00	-
42	372579.64	1331786.44	Картометрический	1.00	-
43	372494.15	1331645.96	Картометрический	1.00	-
44	372528.37	1331605.78	Картометрический	1.00	-
39	372846.76	1331420.45	Картометрический	1.00	-
45	374605.49	1332979.69	Картометрический	1.00	-
46	374592.13	1333026.59	Картометрический	5.00	-
47	374591.58	1333063.52	Картометрический	5.00	-
48	374586.70	1333198.17	Картометрический	5.00	-
49	374573.12	1333330.10	Картометрический	5.00	-
50	374547.61	1333381.68	Картометрический	5.00	-
51	374502.00	1333492.44	Картометрический	5.00	-
52	374475.39	1333585.83	Картометрический	5.00	-
53	374469.42	1333685.19	Картометрический	5.00	-
54	374465.62	1333767.18	Картометрический	5.00	-
55	374487.88	1333813.33	Картометрический	5.00	-
56	374498.20	1333857.30	Картометрический	5.00	-
57	374494.94	1333902.37	Картометрический	5.00	-
58	374482.45	1333947.98	Картометрический	5.00	-
59	374481.37	1333973.50	Картометрический	5.00	-
60	374491.14	1334006.62	Картометрический	5.00	-
61	374485.71	1334035.39	Картометрический	5.00	-
62	374483.54	1334058.74	Картометрический	5.00	-
63	374493.86	1334081.54	Картометрический	5.00	-
64	374500.91	1334126.61	Картометрический	5.00	-
65	374503.63	1334168.41	Картометрический	5.00	-
66	374500.37	1334189.59	Картометрический	5.00	-
67	374418.24	1334177.88	Картометрический	5.00	-
68	374419.93	1334010.34	Картометрический	5.00	-
69	374340.52	1333934.03	Картометрический	5.00	-
70	374395.14	1333712.06	Картометрический	5.00	-
71	374399.79	1333613.29	Картометрический	5.00	-
72	374422.64	1333549.76	Картометрический	5.00	-
73	374483.46	1333207.33	Картометрический	5.00	-
74	374492.35	1333008.27	Картометрический	5.00	-
45	374605.49	1332979.69	Картометрический	1.00	-
75	374084.99	1333338.12	Картометрический	5.00	-
76	374091.81	1333416.56	Картометрический	5.00	-
77	374075.69	1333911.76	Картометрический	5.00	-

1	2	3	4	5	6
78	373927.56	1333853.51	Картометрический	1.00	-
79	373917.49	1333841.89	Картометрический	1.00	-
80	373833.82	1333703.40	Картометрический	1.00	-
81	373884.90	1333480.74	Картометрический	1.00	-
82	373931.36	1333449.99	Картометрический	1.00	-
83	373999.23	1333468.47	Картометрический	1.00	-
84	374028.47	1333403.00	Картометрический	5.00	-
85	374042.04	1333352.31	Картометрический	5.00	-
75	374084.99	1333338.12	Картометрический	5.00	-
86	374264.53	1334101.34	Картометрический	1.00	-
87	374248.98	1334153.75	Картометрический	1.00	-
88	374227.89	1334161.42	Картометрический	1.00	-
89	374195.79	1334207.78	Картометрический	1.00	-
90	373658.52	1334081.52	Картометрический	1.00	-
91	373481.90	1334018.36	Картометрический	1.00	-
92	373454.65	1333983.59	Картометрический	1.00	-
93	373462.46	1333840.10	Картометрический	1.00	-
94	373498.39	1333847.65	Картометрический	1.00	-
95	373510.44	1333781.08	Картометрический	1.00	-
96	374069.34	1334011.17	Картометрический	1.00	-
97	373523.02	1333786.26	Картометрический	1.00	-
98	373891.84	1333938.10	Картометрический	5.00	-
99	374139.57	1334045.98	Картометрический	5.00	-
86	374264.53	1334101.34	Картометрический	1.00	-
3. Сведения о характерных точках части (частей) границы объекта					
Обозначение характерных точек части границы	Координаты, м		Метод определения координат характерной точки	Средняя квадратическая положения характерной точки (Mt), м	Описание обозначения точки на местности (при наличии)
	X	Y			
1	2	3	4	5	6
Часть №					
-	-	-	-	-	-





## ОПИСАНИЕ МЕСТОПОЛОЖЕНИЯ ГРАНИЦ

Зона сельскохозяйственного производства  
посёлка городского типа Подгоренский - СХ2/1

(наименование объекта, местоположение границ которого описано  
(далее - объект)

## Раздел 1

Сведения об объекте		
№ п/п	Характеристики объекта	Описание характеристик
1	2	3
1	Местоположение объекта	Воронежская область, Подгоренский муниципальный район, Подгоренское городское поселение, посёлок городского типа Подгоренский
2	Площадь объекта $\pm$ величина погрешности определения площади ( $P \pm \text{Дельта } P$ )	247388 $\pm$ 8704 м <sup>2</sup>
3	Иные характеристики объекта	-

## Раздел 2

Сведения о местоположении границ объекта					
1. Система координат: МСК - 36, зона 1					
2. Сведения о характерных точках границ объекта					
Обозначение характерных точек границ	Координаты, м		Метод определения координат характерной точки	Средняя квадратическая погрешность положения характерной точки (Mt), м	Описание обозначения точки на местности (при наличии)
	X	Y			
1	2	3	4	5	6
1	376112.41	1332846.92	Аналитический	0.10	-
2	376110.92	1332847.60	Картометрический	1.00	-
3	376075.63	1332891.89	Картометрический	1.00	-
4	376017.85	1333092.49	Картометрический	5.00	-
5	375863.83	1333085.56	Картометрический	5.00	-
6	375866.09	1333036.70	Картометрический	5.00	-
7	375848.75	1332910.98	Картометрический	1.00	-
8	375797.80	1332790.23	Аналитический	0.10	-
9	375856.27	1332827.27	Аналитический	0.10	-
10	375891.08	1332836.38	Аналитический	0.10	-
1	376112.41	1332846.92	Аналитический	0.10	-
11	372279.14	1332703.10	Картометрический	1.00	-
12	372254.42	1332773.38	Картометрический	1.00	-
13	372245.16	1332796.73	Картометрический	1.00	-
14	372217.15	1332955.70	Картометрический	1.00	-
15	372146.43	1332932.05	Картометрический	1.00	-
16	372064.90	1332900.98	Картометрический	1.00	-
17	372073.37	1332880.78	Картометрический	1.00	-
18	371865.30	1332809.23	Картометрический	1.00	-
19	371832.87	1332796.91	Картометрический	1.00	-
20	371914.50	1332570.11	Аналитический	0.10	-
21	371986.12	1332595.87	Аналитический	0.10	-
22	371990.12	1332605.53	Аналитический	0.10	-
23	372001.85	1332609.24	Аналитический	0.10	-
24	372008.19	1332605.27	Аналитический	0.10	-
25	372114.87	1332646.95	Аналитический	0.10	-
26	372116.33	1332655.44	Аналитический	0.10	-
27	372126.00	1332659.13	Аналитический	0.10	-
28	372133.08	1332654.44	Аналитический	0.10	-
29	372165.65	1332666.85	Аналитический	0.10	-
30	372165.99	1332672.25	Аналитический	0.10	-
31	372171.53	1332674.33	Аналитический	0.10	-
32	372180.60	1332677.73	Картометрический	1.00	-
33	372184.88	1332673.46	Картометрический	1.00	-

1	2	3	4	5	6
34	372246.56	1332694.56	Картометрический	1.00	-
11	372279.14	1332703.10	Картометрический	1.00	-
3. Сведения о характерных точках части (частей) границы объекта					
Обозначение характерных точек части границы	Координаты, м		Метод определения координат характерной точки	Средняя квадратическая погрешность положения характерной точки (Mt), м	Описание обозначения точки на местности (при наличии)
	X	Y			
1	2	3	4	5	6
Часть №					
-	-	-	-	-	-



## Раздел 4


## План границ объекта

## Схема расположения листов плана границ объекта

Лист № 1






Лист № 2




Масштаб 1:25000

Используемые условные знаки и обозначения:

	границы территориальной зоны
	границы муниципального образования
	Лист № 1

Руководитель БУВО «Нормативно-проектный центр»

Подпись  Ю.В.Шалыгина Дата « 24 » августа 2021 г.

Место для оттиска печати (при наличии) лица, составившего описание местоположения границ объекта



## План границ объекта

Лист № 1



Масштаб 1:2000

Используемые условные знаки и обозначения:



границы территориальной зоны



характерная точка границ территориальной зоны

Руководитель БУВО «Нормативно-проектный центр»

Подпись Ю.В. Шалыгина Ю.В. Шалыгина Дата « 24 » августа 2021 г.

Место для оттиска печати (при наличии) лица, составившего описание местоположения границ объекта





План границ объекта  
Лист № 2



Масштаб 1:2000

Используемые условные знаки и обозначения:

	границы территориальной зоны
	характерная точка границ территориальной зоны

Руководитель БУВО «Нормативно-проектный центр»  
Подпись Шалыгина Ю.В. Дата « 24 » августа 2021 г.  
Место для отвода печати (при наличии) лица, составившего описание местоположения границ объекта



СВЕДЕНИЯ О ГРАНИЦАХ ТЕРРИТОРИАЛЬНЫХ ЗОН,  
СОДЕРЖАЩИЕ ГРАФИЧЕСКОЕ ОПИСАНИЕ МЕСТОПОЛОЖЕНИЯ  
ГРАНИЦ ТЕРРИТОРИАЛЬНЫХ ЗОН, ПЕРЕЧЕНЬ КООРДИНАТ  
ХАРАКТЕРНЫХ ТОЧЕК ГРАНИЦ ТЕРРИТОРИАЛЬНЫХ ЗОН  
СЛОБОДЫ ПОДГОРНОЕ

## ОПИСАНИЕ МЕСТОПОЛОЖЕНИЯ ГРАНИЦ

Зона застройки индивидуальными жилыми домами  
слободы Подгорное – Ж1/2

(наименование объекта, местоположение границ которого описано  
(далее - объект)

## Раздел 1

Сведения об объекте		
№ п/п	Характеристики объекта	Описание характеристик
1	2	3
1	Местоположение объекта	Воронежская область, Подгоренский муниципальный район, Подгоренское городское поселение, слобода Подгорное
2	Площадь объекта $\pm$ величина погрешности определения площади ( $P \pm \Delta P$ )	5712570+/-8365 м <sup>2</sup>
3	Иные характеристики объекта	-

## Раздел 2

Сведения о местоположении границ объекта					
1. Система координат: МСК - 36, зона 1					
2. Сведения о характерных точках границ объекта					
Обозначение характерных точек границ	Координаты, м		Метод определения координат характерной точки	Средняя квадратическая погрешность положения характерной точки (Mt), м	Описание обозначения точки на местности (при наличии)
	X	Y			
1	2	3	4	5	6
1	380457.91	1331094.47	Картометрический	1.00	-
2	380467.33	1331241.89	Картометрический	1.00	-
3	380487.28	1331413.53	Картометрический	1.00	-
4	380448.92	1331619.70	Картометрический	1.00	-
5	380413.00	1331661.36	Картометрический	1.00	-
6	380335.22	1331724.37	Картометрический	1.00	-
7	380215.06	1331716.51	Картометрический	1.00	-
8	380216.28	1331684.36	Картометрический	1.00	-
9	380087.37	1331649.94	Картометрический	1.00	-
10	379974.94	1331624.49	Картометрический	1.00	-
11	379961.32	1331610.19	Картометрический	1.00	-
12	379960.26	1331584.80	Картометрический	1.00	-
13	379926.53	1331587.58	Картометрический	1.00	-
14	379862.89	1331538.83	Картометрический	1.00	-
15	379786.75	1331521.69	Картометрический	1.00	-
16	379778.02	1331504.08	Картометрический	1.00	-
17	379784.97	1331423.07	Картометрический	1.00	-
18	379742.62	1331425.24	Картометрический	1.00	-
19	379739.01	1331401.98	Картометрический	1.00	-
20	379715.52	1331250.80	Картометрический	1.00	-
21	379748.35	1331110.22	Картометрический	1.00	-
22	379763.51	1331116.26	Картометрический	1.00	-
23	379853.73	1331116.26	Картометрический	1.00	-
24	380254.73	1331124.02	Картометрический	1.00	-
25	380268.45	1331121.91	Картометрический	1.00	-
26	380287.35	1331113.55	Картометрический	1.00	-
27	380303.85	1331101.82	Картометрический	1.00	-
28	380314.71	1331098.99	Картометрический	1.00	-
29	380323.83	1331099.22	Картометрический	1.00	-
30	380330.78	1331101.17	Картометрический	1.00	-
31	380358.15	1331118.11	Картометрический	1.00	-
32	380367.49	1331120.06	Картометрический	1.00	-
33	380374.65	1331119.63	Картометрический	1.00	-
1	380457.91	1331094.47	Картометрический	1.00	-

1	2	3	4	5	6
34	379267.83	1332205.72	Картометрический	1.00	-
35	379326.48	1332217.92	Картометрический	1.00	-
36	379363.58	1332258.71	Картометрический	1.00	-
37	379392.67	1332306.77	Картометрический	1.00	-
38	379407.92	1332376.02	Картометрический	1.00	-
39	379401.64	1332380.42	Аналитический	0.10	-
40	379351.56	1332389.96	Аналитический	0.10	-
41	379203.16	1332411.35	Аналитический	0.10	-
42	379197.49	1332377.83	Аналитический	0.10	-
43	379004.65	1332400.86	Аналитический	0.10	-
44	378996.17	1332437.02	Аналитический	0.10	-
45	378798.36	1332452.11	Картометрический	1.00	-
46	378798.48	1332449.38	Картометрический	1.00	-
47	378799.98	1332419.39	Картометрический	1.00	-
48	378776.75	1332416.43	Картометрический	1.00	-
49	378762.93	1332414.95	Картометрический	1.00	-
50	378759.99	1332414.82	Картометрический	1.00	-
51	378740.94	1332417.24	Картометрический	1.00	-
52	378740.40	1332427.39	Картометрический	1.00	-
53	378739.76	1332439.12	Картометрический	1.00	-
54	378736.78	1332440.92	Картометрический	1.00	-
55	378732.01	1332445.20	Картометрический	1.00	-
56	378699.93	1332446.55	Картометрический	1.00	-
57	378676.87	1332446.75	Картометрический	1.00	-
58	378671.21	1332447.27	Картометрический	1.00	-
59	378570.09	1332449.74	Картометрический	1.00	-
60	378525.90	1332450.91	Картометрический	1.00	-
61	378513.57	1332451.23	Картометрический	1.00	-
62	378476.61	1332452.21	Картометрический	1.00	-
63	378472.09	1332451.29	Картометрический	1.00	-
64	378470.90	1332451.05	Картометрический	1.00	-
65	378465.75	1332447.32	Картометрический	1.00	-
66	378462.95	1332442.06	Картометрический	1.00	-
67	378462.31	1332436.96	Картометрический	1.00	-
68	378463.60	1332427.66	Картометрический	1.00	-
69	378465.08	1332416.94	Картометрический	1.00	-
70	378468.09	1332417.10	Картометрический	1.00	-
71	378468.45	1332410.01	Картометрический	1.00	-
72	378466.02	1332409.88	Картометрический	1.00	-
73	378466.88	1332402.87	Картометрический	1.00	-
74	378467.09	1332395.98	Картометрический	1.00	-
75	378468.98	1332396.04	Картометрический	1.00	-
76	378475.75	1332393.49	Картометрический	1.00	-
77	378473.54	1332385.54	Картометрический	1.00	-
78	378473.03	1332378.45	Картометрический	1.00	-
79	378474.19	1332366.51	Картометрический	1.00	-
80	378474.23	1332366.00	Картометрический	1.00	-
81	378475.34	1332353.54	Картометрический	1.00	-

1	2	3	4	5	6
82	378475.93	1332341.02	Картометрический	1.00	-
83	378475.65	1332328.39	Картометрический	1.00	-
84	378474.46	1332315.64	Картометрический	1.00	-
85	378472.51	1332302.80	Картометрический	1.00	-
86	378471.72	1332298.74	Картометрический	1.00	-
87	378470.05	1332289.89	Картометрический	1.00	-
88	378467.24	1332277.09	Картометрический	1.00	-
89	378464.31	1332264.11	Картометрический	1.00	-
90	378461.74	1332251.56	Картометрический	1.00	-
91	378459.89	1332238.68	Картометрический	1.00	-
92	378459.45	1332226.51	Картометрический	1.00	-
93	378460.19	1332214.67	Картометрический	1.00	-
94	378461.84	1332202.26	Картометрический	1.00	-
95	378464.28	1332187.87	Картометрический	1.00	-
96	378465.36	1332178.30	Картометрический	1.00	-
97	378469.11	1332154.31	Картометрический	1.00	-
98	378474.64	1332130.65	Картометрический	1.00	-
99	378482.50	1332102.24	Картометрический	1.00	-
100	378490.83	1332084.19	Картометрический	1.00	-
101	378499.03	1332051.34	Картометрический	1.00	-
102	378502.24	1332042.90	Картометрический	1.00	-
103	378512.37	1332014.76	Картометрический	1.00	-
104	378534.84	1331967.58	Картометрический	1.00	-
105	378570.34	1331905.93	Картометрический	1.00	-
106	378596.91	1331859.23	Картометрический	1.00	-
107	378618.43	1331813.01	Картометрический	1.00	-
108	378630.12	1331807.63	Картометрический	1.00	-
109	378655.10	1331814.31	Картометрический	1.00	-
110	378671.71	1331894.02	Картометрический	1.00	-
111	378738.59	1331888.94	Картометрический	1.00	-
112	378828.08	1331895.08	Картометрический	1.00	-
113	378889.95	1331926.82	Картометрический	1.00	-
114	378880.05	1332152.08	Картометрический	1.00	-
115	379061.15	1332215.14	Картометрический	1.00	-
116	379082.88	1332190.44	Картометрический	1.00	-
117	379101.33	1332177.61	Картометрический	1.00	-
118	379106.62	1332204.66	Картометрический	1.00	-
119	379080.67	1332228.56	Картометрический	1.00	-
120	379084.30	1332258.16	Картометрический	1.00	-
121	379067.71	1332292.14	Картометрический	1.00	-
122	379100.77	1332310.53	Картометрический	1.00	-
34	379267.83	1332205.72	Картометрический	1.00	-
123	379720.58	1332383.55	Картометрический	1.00	-
124	379758.48	1332403.20	Картометрический	1.00	-
125	379768.25	1332413.95	Картометрический	1.00	-
126	379770.31	1332423.40	Картометрический	1.00	-
127	379759.78	1332478.56	Картометрический	1.00	-

1	2	3	4	5	6
128	379748.05	1332515.27	Картометрический	1.00	-
129	379743.41	1332520.65	Картометрический	1.00	-
130	379736.58	1332521.72	Картометрический	1.00	-
131	379732.37	1332521.94	Картометрический	1.00	-
132	379721.99	1332521.32	Картометрический	1.00	-
133	379716.15	1332519.75	Картометрический	1.00	-
134	379666.91	1332522.38	Картометрический	1.00	-
135	379539.71	1332523.76	Картометрический	1.00	-
136	379497.70	1332521.58	Картометрический	1.00	-
137	379475.61	1332521.35	Картометрический	1.00	-
138	379449.89	1332520.24	Картометрический	1.00	-
139	379389.38	1332517.14	Картометрический	1.00	-
140	379313.53	1332513.31	Картометрический	1.00	-
141	379295.90	1332512.01	Картометрический	1.00	-
142	379250.29	1332509.80	Картометрический	1.00	-
143	379200.50	1332504.98	Картометрический	1.00	-
144	379183.70	1332503.72	Картометрический	1.00	-
145	379166.94	1332502.60	Картометрический	1.00	-
146	379015.80	1332494.88	Картометрический	1.00	-
147	379130.30	1332481.49	Аналитический	0.10	-
148	379523.23	1332414.03	Аналитический	0.10	-
149	379706.15	1332384.52	Аналитический	0.10	-
123	379720.58	1332383.55	Картометрический	1.00	-
150	379742.15	1332539.06	Картометрический	1.00	-
151	379741.77	1332777.56	Картометрический	1.00	-
152	379461.37	1332761.98	Картометрический	1.00	-
153	379326.94	1332737.44	Картометрический	1.00	-
154	379195.55	1332686.40	Картометрический	1.00	-
155	379086.85	1332588.48	Картометрический	1.00	-
156	379040.89	1332578.87	Аналитический	0.10	-
157	379006.97	1332578.68	Аналитический	0.10	-
158	379007.40	1332598.21	Аналитический	0.10	-
159	378973.70	1332599.73	Аналитический	0.10	-
160	378895.76	1332599.51	Картометрический	1.00	-
161	378887.04	1332615.08	Картометрический	1.00	-
162	378863.76	1332617.19	Картометрический	1.00	-
163	378868.33	1332666.71	Картометрический	1.00	-
164	378870.74	1332696.27	Картометрический	1.00	-
165	378842.25	1332696.15	Картометрический	1.00	-
166	378793.50	1332702.78	Картометрический	1.00	-
167	378806.48	1332796.14	Картометрический	1.00	-
168	378802.43	1332821.37	Картометрический	1.00	-
169	378840.43	1332948.19	Картометрический	1.00	-
170	378823.35	1333220.08	Картометрический	1.00	-
171	378834.79	1333374.93	Картометрический	1.00	-
172	378910.21	1333512.39	Картометрический	1.00	-
173	379044.69	1333551.23	Картометрический	1.00	-

1	2	3	4	5	6
174	379052.48	1333574.03	Картометрический	1.00	-
175	379008.71	1333684.40	Картометрический	1.00	-
176	378960.48	1333668.66	Картометрический	1.00	-
177	378905.36	1333636.04	Картометрический	1.00	-
178	378672.96	1333602.59	Картометрический	1.00	-
179	378580.12	1333589.24	Картометрический	1.00	-
180	378555.36	1333613.71	Картометрический	1.00	-
181	378537.58	1333655.26	Картометрический	1.00	-
182	378493.15	1333731.17	Картометрический	1.00	-
183	378477.87	1333796.05	Картометрический	1.00	-
184	378472.54	1333979.38	Картометрический	1.00	-
185	378480.77	1334039.04	Картометрический	1.00	-
186	378490.12	1334067.67	Картометрический	1.00	-
187	378497.30	1334125.21	Картометрический	1.00	-
188	378540.02	1334259.74	Картометрический	1.00	-
189	378481.41	1334345.43	Картометрический	1.00	-
190	378453.67	1334368.58	Картометрический	1.00	-
191	378323.85	1334444.81	Картометрический	1.00	-
192	378254.17	1334351.50	Картометрический	1.00	-
193	378207.88	1334264.09	Картометрический	1.00	-
194	378182.33	1334149.23	Картометрический	1.00	-
195	378174.96	1334093.91	Картометрический	1.00	-
196	378188.88	1333915.42	Картометрический	1.00	-
197	378168.93	1333881.86	Картометрический	1.00	-
198	378172.69	1333828.50	Картометрический	1.00	-
199	378203.03	1333818.58	Картометрический	1.00	-
200	378197.09	1333776.74	Картометрический	1.00	-
201	378212.59	1333778.38	Картометрический	1.00	-
202	378211.31	1333621.42	Картометрический	1.00	-
203	378229.68	1333523.75	Картометрический	1.00	-
204	378268.49	1333386.74	Картометрический	1.00	-
205	378311.18	1333346.62	Картометрический	1.00	-
206	378313.57	1333299.88	Картометрический	1.00	-
207	378395.68	1333050.91	Картометрический	1.00	-
208	378415.34	1332989.94	Картометрический	1.00	-
209	378413.58	1332888.74	Картометрический	1.00	-
210	378441.68	1332720.90	Картометрический	1.00	-
211	378423.10	1332719.01	Картометрический	1.00	-
212	378438.84	1332701.70	Картометрический	1.00	-
213	378459.50	1332679.09	Картометрический	1.00	-
214	378480.33	1332656.50	Картометрический	1.00	-
215	378526.18	1332606.69	Картометрический	1.00	-
216	378522.53	1332603.35	Картометрический	1.00	-
217	378474.60	1332655.78	Картометрический	1.00	-
218	378453.90	1332678.39	Картометрический	1.00	-
219	378432.91	1332700.96	Картометрический	1.00	-
220	378416.75	1332718.37	Картометрический	1.00	-
221	378407.91	1332717.47	Картометрический	1.00	-

1	2	3	4	5	6
222	378413.37	1332698.52	Картометрический	1.00	-
223	378419.08	1332674.04	Картометрический	1.00	-
224	378424.39	1332649.51	Картометрический	1.00	-
225	378425.42	1332640.68	Картометрический	1.00	-
226	378423.90	1332632.18	Картометрический	1.00	-
227	378421.16	1332626.00	Картометрический	1.00	-
228	378416.76	1332620.17	Картометрический	1.00	-
229	378411.57	1332615.79	Картометрический	1.00	-
230	378405.39	1332612.75	Картометрический	1.00	-
231	378398.46	1332610.96	Картометрический	1.00	-
232	378393.51	1332610.82	Картометрический	1.00	-
233	378396.65	1332585.72	Картометрический	1.00	-
234	378415.25	1332581.78	Картометрический	1.00	-
235	378527.01	1332556.07	Картометрический	1.00	-
236	378532.57	1332558.89	Картометрический	1.00	-
237	378540.87	1332557.11	Картометрический	1.00	-
238	378546.22	1332550.81	Картометрический	1.00	-
239	378559.05	1332548.44	Картометрический	1.00	-
240	378616.55	1332538.24	Картометрический	1.00	-
241	378631.20	1332536.47	Картометрический	1.00	-
242	378651.06	1332536.18	Картометрический	1.00	-
243	378740.09	1332538.14	Картометрический	1.00	-
244	378739.86	1332540.78	Картометрический	1.00	-
245	378747.60	1332543.63	Картометрический	1.00	-
246	378752.39	1332548.13	Картометрический	1.00	-
247	378753.54	1332548.74	Картометрический	1.00	-
248	378770.61	1332544.35	Картометрический	1.00	-
249	378776.06	1332543.71	Картометрический	1.00	-
250	378777.69	1332539.76	Картометрический	1.00	-
251	378779.95	1332539.70	Картометрический	1.00	-
252	378800.37	1332538.68	Картометрический	1.00	-
253	378801.11	1332540.04	Картометрический	1.00	-
254	378804.91	1332539.42	Картометрический	1.00	-
255	378805.27	1332537.98	Картометрический	1.00	-
256	378815.49	1332536.81	Картометрический	1.00	-
257	378874.88	1332525.28	Картометрический	1.00	-
258	378922.06	1332516.06	Картометрический	1.00	-
259	378973.62	1332509.49	Картометрический	1.00	-
260	379008.80	1332509.30	Картометрический	1.00	-
261	379095.25	1332514.78	Картометрический	1.00	-
262	379117.21	1332515.68	Картометрический	1.00	-
263	379181.95	1332517.18	Аналитический	0.10	-
264	379189.82	1332518.05	Аналитический	0.10	-
265	379221.13	1332520.41	Картометрический	1.00	-
266	379310.35	1332525.35	Картометрический	1.00	-
267	379390.69	1332529.34	Картометрический	1.00	-
268	379448.33	1332532.70	Картометрический	1.00	-
269	379507.58	1332536.44	Картометрический	1.00	-

1	2	3	4	5	6
270	379582.97	1332537.96	Картометрический	1.00	-
271	379601.94	1332537.79	Картометрический	1.00	-
272	379623.05	1332537.56	Картометрический	1.00	-
273	379666.96	1332535.31	Картометрический	1.00	-
274	379680.37	1332534.50	Картометрический	1.00	-
275	379704.03	1332534.54	Картометрический	1.00	-
276	379729.13	1332538.47	Картометрический	1.00	-
150	379742.15	1332539.06	Картометрический	1.00	-
277	378692.04	1331312.86	Аналитический	0.10	-
278	378689.11	1331317.46	Аналитический	0.10	-
279	378669.46	1331317.11	Картометрический	1.00	-
280	378501.60	1331312.05	Картометрический	1.00	-
281	378438.29	1331302.66	Картометрический	1.00	-
282	378382.44	1331282.74	Картометрический	1.00	-
283	378288.89	1331196.21	Картометрический	1.00	-
284	378232.53	1331117.02	Картометрический	1.00	-
285	378196.18	1331108.82	Картометрический	1.00	-
286	378060.39	1331115.70	Картометрический	1.00	-
287	377897.78	1331142.26	Картометрический	1.00	-
288	377871.26	1331198.32	Картометрический	1.00	-
289	377762.60	1331191.12	Картометрический	1.00	-
290	377602.10	1331190.91	Картометрический	1.00	-
291	377441.39	1331216.10	Картометрический	1.00	-
292	377375.69	1331253.99	Картометрический	1.00	-
293	377253.31	1331346.41	Картометрический	1.00	-
294	377207.92	1331336.63	Картометрический	1.00	-
295	377164.81	1331298.36	Картометрический	1.00	-
296	377109.32	1331249.11	Картометрический	1.00	-
297	377117.58	1331137.00	Картометрический	1.00	-
298	377079.35	1331095.13	Картометрический	1.00	-
299	377000.08	1331035.84	Картометрический	1.00	-
300	376861.30	1331001.31	Картометрический	1.00	-
301	376833.14	1330993.15	Картометрический	1.00	-
302	376851.33	1330919.92	Картометрический	1.00	-
303	376833.99	1330919.20	Картометрический	1.00	-
304	376809.24	1330920.44	Картометрический	1.00	-
305	376750.92	1330909.86	Картометрический	1.00	-
306	376742.29	1330962.22	Картометрический	1.00	-
307	376570.79	1330949.68	Картометрический	1.00	-
308	376449.32	1330940.06	Картометрический	1.00	-
309	376345.50	1330917.26	Картометрический	1.00	-
310	376260.59	1330887.51	Картометрический	1.00	-
311	376245.38	1330837.56	Картометрический	1.00	-
312	376186.31	1330834.52	Картометрический	1.00	-
313	376145.05	1330859.06	Картометрический	1.00	-
314	376143.96	1330882.95	Картометрический	1.00	-
315	376114.43	1330884.03	Картометрический	1.00	-

1	2	3	4	5	6
316	376109.21	1330857.32	Картометрический	1.00	-
317	376035.47	1330848.15	Картометрический	1.00	-
318	375997.23	1330844.55	Картометрический	1.00	-
319	375868.81	1330834.08	Картометрический	1.00	-
320	375861.85	1330782.39	Картометрический	1.00	-
321	375869.67	1330713.87	Картометрический	1.00	-
322	375870.76	1330705.93	Картометрический	1.00	-
323	375873.18	1330695.49	Картометрический	1.00	-
324	375907.75	1330684.95	Картометрический	1.00	-
325	375978.88	1330687.56	Картометрический	1.00	-
326	376052.69	1330702.00	Картометрический	1.00	-
327	376159.90	1330749.10	Картометрический	1.00	-
328	376209.94	1330757.87	Картометрический	1.00	-
329	376371.71	1330793.20	Картометрический	1.00	-
330	376444.27	1330818.83	Картометрический	1.00	-
331	376743.10	1330894.32	Картометрический	1.00	-
332	376747.91	1330870.53	Картометрический	1.00	-
333	376760.40	1330855.18	Картометрический	1.00	-
334	376789.05	1330844.72	Картометрический	1.00	-
335	376819.49	1330841.84	Картометрический	1.00	-
336	376844.21	1330856.80	Картометрический	1.00	-
337	376861.20	1330902.09	Картометрический	1.00	-
338	376887.45	1330898.83	Картометрический	1.00	-
339	376946.76	1330928.04	Картометрический	1.00	-
340	377100.70	1330973.51	Аналитический	0.10	-
341	377146.33	1330981.66	Картометрический	1.00	-
342	377200.54	1331005.82	Картометрический	1.00	-
343	377195.33	1330889.86	Картометрический	1.00	-
344	377214.55	1330867.73	Картометрический	1.00	-
345	377251.71	1330871.70	Картометрический	1.00	-
346	377319.06	1330953.34	Картометрический	1.00	-
347	377298.17	1330978.04	Картометрический	1.00	-
348	377296.73	1331006.84	Картометрический	1.00	-
349	377330.43	1331000.67	Картометрический	1.00	-
350	377353.44	1331027.60	Картометрический	1.00	-
351	377400.79	1331039.12	Картометрический	1.00	-
352	377429.41	1331031.28	Картометрический	1.00	-
353	377453.67	1331007.40	Картометрический	1.00	-
354	377546.65	1331010.04	Картометрический	1.00	-
355	377546.77	1331008.76	Картометрический	1.00	-
356	377583.62	1331013.26	Картометрический	1.00	-
357	377582.22	1331016.92	Картометрический	1.00	-
358	377664.83	1331033.85	Картометрический	1.00	-
359	377662.57	1331066.04	Картометрический	1.00	-
360	377699.74	1331071.70	Картометрический	1.00	-
361	377700.78	1331094.56	Картометрический	1.00	-
362	377725.24	1331093.54	Картометрический	1.00	-
363	377753.01	1331084.86	Картометрический	1.00	-

1	2	3	4	5	6
364	377746.08	1331062.90	Картометрический	1.00	-
365	377767.12	1331057.68	Картометрический	1.00	-
366	377776.56	1331075.39	Аналитический	0.10	-
367	377849.67	1331041.86	Аналитический	0.10	-
368	377856.28	1331024.88	Картометрический	1.00	-
369	377900.90	1331013.56	Картометрический	1.00	-
370	377927.33	1330946.48	Картометрический	1.00	-
371	378018.90	1330900.12	Картометрический	1.00	-
372	378099.45	1330893.27	Картометрический	1.00	-
373	378099.79	1330890.28	Картометрический	1.00	-
374	378129.02	1330890.32	Картометрический	1.00	-
375	378128.92	1330894.82	Картометрический	1.00	-
376	378186.88	1330909.08	Картометрический	1.00	-
377	378354.07	1331023.88	Картометрический	1.00	-
378	378373.54	1330986.72	Картометрический	1.00	-
379	378384.79	1330965.25	Картометрический	1.00	-
380	378478.76	1331001.82	Картометрический	1.00	-
381	378504.57	1330961.01	Картометрический	1.00	-
382	378551.05	1330970.00	Картометрический	1.00	-
383	378524.40	1331011.66	Картометрический	1.00	-
384	378538.68	1331103.00	Аналитический	0.10	-
385	378591.83	1331102.63	Аналитический	0.10	-
386	378652.31	1330971.82	Картометрический	1.00	-
387	378659.77	1330856.62	Картометрический	1.00	-
388	378693.51	1330856.38	Картометрический	1.00	-
389	378702.38	1330808.06	Картометрический	1.00	-
390	378767.67	1330807.84	Картометрический	1.00	-
391	378778.02	1330808.34	Картометрический	1.00	-
392	378774.14	1330785.55	Картометрический	1.00	-
393	378791.63	1330785.43	Картометрический	1.00	-
394	378792.07	1330740.19	Картометрический	1.00	-
395	378792.02	1330736.86	Картометрический	1.00	-
396	378801.45	1330735.81	Картометрический	1.00	-
397	378799.02	1330709.50	Картометрический	1.00	-
398	378957.85	1330702.08	Картометрический	1.00	-
399	378959.10	1330726.84	Картометрический	1.00	-
400	378899.36	1330733.05	Картометрический	1.00	-
401	378897.55	1330792.98	Картометрический	1.00	-
402	378897.31	1330824.58	Аналитический	0.10	-
403	378885.20	1330927.25	Картометрический	1.00	-
404	378869.02	1330972.21	Картометрический	1.00	-
405	378912.44	1330986.54	Картометрический	1.00	-
406	378845.71	1331191.41	Картометрический	1.00	-
407	378735.51	1331181.37	Аналитический	0.10	-
408	378715.33	1331179.53	Аналитический	0.10	-
277	378692.04	1331312.86	Аналитический	0.10	-
409	378615.78	1331478.68	Картометрический	1.00	-

1	2	3	4	5	6
410	378625.99	1331500.60	Картометрический	1.00	-
411	378629.36	1331523.52	Картометрический	1.00	-
412	378626.55	1331574.09	Картометрический	1.00	-
413	378625.11	1331584.85	Картометрический	1.00	-
414	378639.34	1331589.75	Картометрический	1.00	-
415	378643.47	1331594.42	Картометрический	1.00	-
416	378624.27	1331703.40	Картометрический	1.00	-
417	378620.72	1331725.01	Картометрический	1.00	-
418	378609.10	1331767.39	Картометрический	1.00	-
419	378602.66	1331774.53	Картометрический	1.00	-
420	378594.41	1331775.16	Картометрический	1.00	-
421	378590.58	1331785.70	Картометрический	1.00	-
422	378537.06	1331774.68	Картометрический	1.00	-
423	378518.94	1331763.92	Картометрический	1.00	-
424	378514.57	1331735.91	Картометрический	1.00	-
425	378459.54	1331716.52	Картометрический	1.00	-
426	378256.04	1331698.48	Картометрический	1.00	-
427	378255.94	1331651.54	Картометрический	1.00	-
428	378261.69	1331622.30	Картометрический	1.00	-
429	378277.42	1331533.24	Картометрический	1.00	-
430	378328.12	1331444.00	Картометрический	1.00	-
431	378558.43	1331439.82	Картометрический	1.00	-
409	378615.78	1331478.68	Картометрический	1.00	-
432	378135.77	1331644.31	Картометрический	1.00	-
433	378124.20	1331771.39	Картометрический	1.00	-
434	378091.48	1331892.69	Картометрический	1.00	-
435	378081.84	1331954.36	Картометрический	1.00	-
436	378058.60	1331970.24	Картометрический	1.00	-
437	377971.44	1331985.35	Картометрический	1.00	-
438	377916.78	1331976.78	Картометрический	1.00	-
439	377918.06	1331938.37	Картометрический	1.00	-
440	377890.72	1331934.11	Картометрический	1.00	-
441	377898.38	1331859.42	Картометрический	1.00	-
442	377890.31	1331830.10	Картометрический	1.00	-
443	377874.08	1331790.72	Картометрический	1.00	-
444	377814.43	1331780.27	Картометрический	1.00	-
445	377817.92	1331746.56	Картометрический	1.00	-
446	377804.85	1331622.96	Картометрический	1.00	-
447	377974.86	1331672.55	Картометрический	1.00	-
448	378037.08	1331647.55	Картометрический	1.00	-
449	378062.04	1331647.40	Картометрический	1.00	-
450	378114.02	1331645.48	Картометрический	1.00	-
432	378135.77	1331644.31	Картометрический	1.00	-
451	378425.51	1331929.50	Картометрический	1.00	-
452	378432.10	1331990.01	Картометрический	1.00	-
453	378465.12	1332005.14	Картометрический	1.00	-

1	2	3	4	5	6
454	378480.55	1332032.55	Картометрический	1.00	-
455	378472.69	1332050.49	Картометрический	1.00	-
456	378470.32	1332054.95	Картометрический	1.00	-
457	378465.62	1332065.89	Картометрический	1.00	-
458	378460.49	1332072.79	Картометрический	1.00	-
459	378455.36	1332092.42	Картометрический	1.00	-
460	378443.99	1332120.74	Картометрический	1.00	-
461	378434.74	1332144.75	Картометрический	1.00	-
462	378426.00	1332169.10	Картометрический	1.00	-
463	378422.80	1332178.91	Картометрический	1.00	-
464	378419.73	1332188.44	Картометрический	1.00	-
465	378414.43	1332188.47	Картометрический	1.00	-
466	378415.24	1332208.69	Картометрический	1.00	-
467	378412.20	1332218.81	Картометрический	1.00	-
468	378407.52	1332231.27	Картометрический	1.00	-
469	378406.05	1332234.69	Картометрический	1.00	-
470	378402.32	1332243.16	Картометрический	1.00	-
471	378396.62	1332255.39	Картометрический	1.00	-
472	378391.20	1332266.60	Картометрический	1.00	-
473	378390.94	1332267.27	Картометрический	1.00	-
474	378385.33	1332279.30	Картометрический	1.00	-
475	378380.71	1332290.20	Картометрический	1.00	-
476	378380.63	1332290.41	Картометрический	1.00	-
477	378380.28	1332291.27	Картометрический	1.00	-
478	378375.59	1332303.28	Картометрический	1.00	-
479	378371.47	1332315.36	Картометрический	1.00	-
480	378369.45	1332323.34	Картометрический	1.00	-
481	378368.37	1332327.57	Картометрический	1.00	-
482	378366.14	1332338.58	Картометрический	1.00	-
483	378365.89	1332339.86	Картометрический	1.00	-
484	378363.86	1332352.20	Картометрический	1.00	-
485	378363.45	1332354.97	Картометрический	1.00	-
486	378362.03	1332364.57	Картометрический	1.00	-
487	378358.62	1332386.20	Картометрический	1.00	-
488	378358.17	1332389.28	Картометрический	1.00	-
489	378354.64	1332413.01	Картометрический	1.00	-
490	378356.97	1332413.36	Картометрический	1.00	-
491	378356.79	1332414.97	Картометрический	1.00	-
492	378355.57	1332425.72	Картометрический	1.00	-
493	378353.00	1332441.81	Картометрический	1.00	-
494	378352.93	1332442.24	Картометрический	1.00	-
495	378351.12	1332446.51	Картометрический	1.00	-
496	378324.85	1332449.19	Картометрический	1.00	-
497	378278.45	1332444.00	Картометрический	1.00	-
498	378191.56	1332434.78	Картометрический	1.00	-
499	378191.07	1332396.17	Картометрический	1.00	-
500	378184.60	1332318.76	Картометрический	1.00	-
501	378147.62	1332300.43	Картометрический	1.00	-

1	2	3	4	5	6
502	378089.80	1332304.47	Картометрический	1.00	-
503	378073.98	1332304.10	Картометрический	1.00	-
504	378073.66	1332300.59	Картометрический	1.00	-
505	378045.61	1332302.90	Картометрический	1.00	-
506	378044.85	1332306.10	Картометрический	1.00	-
507	377985.56	1332325.65	Картометрический	1.00	-
508	377992.00	1332411.65	Картометрический	1.00	-
509	377950.72	1332406.33	Картометрический	1.00	-
510	377834.54	1332394.93	Картометрический	1.00	-
511	377627.14	1332375.22	Картометрический	1.00	-
512	377485.36	1332356.15	Картометрический	1.00	-
513	377433.68	1332350.84	Картометрический	1.00	-
514	377390.34	1332348.84	Картометрический	1.00	-
515	377336.52	1332338.97	Картометрический	1.00	-
516	377336.27	1332367.69	Картометрический	1.00	-
517	377309.35	1332393.46	Картометрический	1.00	-
518	377253.74	1332452.08	Картометрический	1.00	-
519	377238.32	1332468.39	Картометрический	1.00	-
520	377227.67	1332478.93	Картометрический	1.00	-
521	377210.00	1332492.29	Картометрический	1.00	-
522	377192.32	1332499.42	Картометрический	1.00	-
523	377168.12	1332504.84	Картометрический	1.00	-
524	377145.24	1332504.34	Картометрический	1.00	-
525	377127.16	1332501.22	Картометрический	1.00	-
526	377099.12	1332492.91	Картометрический	1.00	-
527	377092.67	1332488.95	Картометрический	1.00	-
528	377087.68	1332487.82	Картометрический	1.00	-
529	377080.67	1332489.86	Картометрический	1.00	-
530	377070.87	1332488.24	Картометрический	1.00	-
531	376972.80	1332462.40	Картометрический	1.00	-
532	376960.49	1332451.78	Картометрический	1.00	-
533	376945.46	1332447.13	Картометрический	1.00	-
534	376932.85	1332448.13	Картометрический	1.00	-
535	376897.26	1332438.76	Картометрический	1.00	-
536	376807.86	1332412.51	Картометрический	1.00	-
537	376760.16	1332402.51	Картометрический	1.00	-
538	376745.21	1332400.01	Картометрический	1.00	-
539	376706.57	1332391.68	Картометрический	1.00	-
540	376663.05	1332381.09	Картометрический	1.00	-
541	376625.52	1332369.47	Картометрический	1.00	-
542	376566.05	1332338.54	Картометрический	1.00	-
543	376542.73	1332287.84	Аналитический	0.10	-
544	376535.63	1332214.70	Аналитический	0.10	-
545	376533.05	1332194.60	Аналитический	0.10	-
546	376529.69	1332174.04	Аналитический	0.10	-
547	376483.49	1332156.72	Картометрический	1.00	-
548	376489.05	1332148.80	Картометрический	1.00	-
549	376496.83	1332131.61	Картометрический	1.00	-

1	2	3	4	5	6
550	376507.81	1332103.13	Картометрический	1.00	-
551	376518.27	1332061.88	Картометрический	1.00	-
552	376524.64	1332022.60	Картометрический	1.00	-
553	376534.85	1331985.99	Картометрический	1.00	-
554	376540.04	1331965.52	Картометрический	1.00	-
555	376549.50	1331929.52	Картометрический	1.00	-
556	376559.83	1331882.53	Картометрический	1.00	-
557	376570.93	1331839.45	Картометрический	1.00	-
558	376567.71	1331838.58	Картометрический	1.00	-
559	376575.98	1331799.66	Картометрический	1.00	-
560	376581.19	1331758.55	Картометрический	1.00	-
561	376582.81	1331748.83	Картометрический	1.00	-
562	376588.01	1331725.69	Картометрический	1.00	-
563	376598.93	1331702.27	Картометрический	1.00	-
564	376585.73	1331700.77	Картометрический	1.00	-
565	376560.14	1331698.64	Картометрический	1.00	-
566	376550.24	1331695.25	Картометрический	1.00	-
567	376550.45	1331690.92	Аналитический	0.10	-
568	376533.54	1331689.54	Аналитический	0.10	-
569	376528.26	1331688.97	Аналитический	0.10	-
570	376506.66	1331686.09	Аналитический	0.10	-
571	376504.98	1331689.71	Картометрический	1.00	-
572	376475.13	1331686.29	Картометрический	1.00	-
573	376474.38	1331694.63	Картометрический	1.00	-
574	376475.61	1331701.93	Картометрический	1.00	-
575	376474.69	1331749.43	Картометрический	1.00	-
576	376473.99	1331783.86	Картометрический	1.00	-
577	376444.50	1331785.90	Картометрический	1.00	-
578	376443.55	1331801.66	Картометрический	1.00	-
579	376442.66	1331816.46	Картометрический	1.00	-
580	376466.02	1331842.84	Картометрический	1.00	-
581	376467.89	1331895.02	Картометрический	1.00	-
582	376461.06	1331911.19	Картометрический	1.00	-
583	376451.76	1331925.84	Картометрический	1.00	-
584	376532.56	1331939.80	Картометрический	1.00	-
585	376530.91	1331948.97	Картометрический	1.00	-
586	376509.72	1332019.23	Картометрический	1.00	-
587	376504.52	1332062.72	Картометрический	1.00	-
588	376495.52	1332100.81	Картометрический	1.00	-
589	376489.74	1332117.00	Картометрический	1.00	-
590	376475.15	1332145.99	Картометрический	1.00	-
591	376461.02	1332165.50	Картометрический	1.00	-
592	376434.44	1332188.37	Картометрический	1.00	-
593	376393.55	1332232.61	Картометрический	1.00	-
594	376348.06	1332275.56	Картометрический	1.00	-
595	376335.37	1332287.79	Картометрический	1.00	-
596	376328.37	1332295.84	Картометрический	1.00	-
597	376320.30	1332302.82	Картометрический	1.00	-

1	2	3	4	5	6
598	376312.30	1332305.19	Картометрический	1.00	-
599	376229.55	1332316.05	Картометрический	1.00	-
600	376039.96	1332322.47	Картометрический	1.00	-
601	375968.50	1332326.29	Картометрический	1.00	-
602	375878.88	1332335.44	Картометрический	1.00	-
603	375765.08	1332344.96	Картометрический	1.00	-
604	375756.83	1332345.66	Картометрический	1.00	-
605	375757.13	1332305.18	Картометрический	1.00	-
606	375739.76	1332306.57	Аналитический	0.10	-
607	375737.72	1332295.78	Аналитический	0.10	-
608	375734.73	1332284.90	Картометрический	1.00	-
609	375731.27	1332234.36	Картометрический	1.00	-
610	375746.44	1332223.07	Картометрический	1.00	-
611	375747.28	1332177.96	Картометрический	1.00	-
612	375747.52	1332140.12	Картометрический	1.00	-
613	375739.86	1332133.31	Картометрический	1.00	-
614	375719.43	1332128.08	Картометрический	1.00	-
615	375718.98	1332045.87	Аналитический	0.10	-
616	375686.66	1332045.35	Картометрический	1.00	-
617	375686.70	1332040.49	Картометрический	1.00	-
618	375671.13	1332039.90	Картометрический	1.00	-
619	375668.00	1332011.14	Картометрический	1.00	-
620	375666.54	1331967.77	Картометрический	1.00	-
621	375664.88	1331900.42	Картометрический	1.00	-
622	375663.29	1331883.06	Картометрический	1.00	-
623	375680.36	1331880.00	Картометрический	1.00	-
624	375681.36	1331869.93	Картометрический	1.00	-
625	375661.56	1331864.12	Картометрический	1.00	-
626	375657.95	1331824.29	Картометрический	1.00	-
627	375656.33	1331746.32	Картометрический	1.00	-
628	375658.88	1331742.87	Картометрический	1.00	-
629	375664.48	1331737.57	Картометрический	1.00	-
630	375675.94	1331729.77	Картометрический	1.00	-
631	375757.22	1331700.79	Картометрический	1.00	-
632	375803.95	1331688.46	Картометрический	1.00	-
633	375838.33	1331681.66	Картометрический	1.00	-
634	375873.70	1331676.52	Картометрический	1.00	-
635	375899.96	1331670.60	Картометрический	1.00	-
636	375914.11	1331664.87	Картометрический	1.00	-
637	375915.81	1331660.76	Картометрический	1.00	-
638	375942.30	1331659.31	Картометрический	1.00	-
639	375943.89	1331650.84	Картометрический	1.00	-
640	375929.83	1331640.22	Картометрический	1.00	-
641	375949.16	1331580.64	Картометрический	1.00	-
642	375956.43	1331570.05	Картометрический	1.00	-
643	375964.54	1331561.18	Картометрический	1.00	-
644	375981.83	1331546.75	Картометрический	1.00	-
645	376013.36	1331524.45	Картометрический	1.00	-

1	2	3	4	5	6
646	376069.04	1331534.70	Картометрический	1.00	-
647	376116.38	1331534.92	Картометрический	1.00	-
648	376170.46	1331536.44	Картометрический	1.00	-
649	376266.68	1331528.95	Картометрический	1.00	-
650	376304.54	1331512.17	Аналитический	0.10	-
651	376315.99	1331512.12	Аналитический	0.10	-
652	376336.85	1331512.22	Аналитический	0.10	-
653	376494.92	1331513.85	Картометрический	1.00	-
654	376499.42	1331484.04	Картометрический	1.00	-
655	376500.38	1331477.70	Картометрический	1.00	-
656	376503.06	1331478.45	Картометрический	1.00	-
657	376531.88	1331482.94	Картометрический	1.00	-
658	376556.28	1331491.69	Картометрический	1.00	-
659	376600.93	1331505.47	Картометрический	1.00	-
660	376634.26	1331517.94	Картометрический	1.00	-
661	376689.62	1331534.24	Картометрический	1.00	-
662	376742.71	1331550.95	Картометрический	1.00	-
663	376779.17	1331555.02	Картометрический	1.00	-
664	376817.49	1331552.15	Картометрический	1.00	-
665	376828.11	1331550.84	Картометрический	1.00	-
666	376865.35	1331546.45	Картометрический	1.00	-
667	376879.53	1331544.24	Картометрический	1.00	-
668	376901.83	1331543.48	Картометрический	1.00	-
669	376909.14	1331548.83	Картометрический	1.00	-
670	376917.53	1331549.45	Картометрический	1.00	-
671	376926.36	1331547.77	Картометрический	1.00	-
672	376932.14	1331546.22	Картометрический	1.00	-
673	376960.80	1331549.55	Картометрический	1.00	-
674	376976.82	1331548.61	Картометрический	1.00	-
675	377053.44	1331566.48	Картометрический	1.00	-
676	377122.72	1331715.67	Аналитический	0.10	-
677	377136.01	1331743.66	Аналитический	0.10	-
678	377174.26	1331876.31	Картометрический	1.00	-
679	377322.37	1332032.69	Картометрический	1.00	-
680	377351.48	1332048.98	Картометрический	1.00	-
681	377396.29	1332067.34	Картометрический	1.00	-
682	377398.25	1332067.72	Картометрический	1.00	-
683	377418.59	1332067.66	Картометрический	1.00	-
684	377450.73	1332054.19	Картометрический	1.00	-
685	377509.37	1332003.81	Картометрический	1.00	-
686	377566.70	1331950.16	Картометрический	1.00	-
687	377625.12	1331883.27	Картометрический	1.00	-
688	377646.36	1331875.73	Картометрический	1.00	-
689	377665.77	1331877.39	Картометрический	1.00	-
690	377684.46	1331887.27	Картометрический	1.00	-
691	377709.43	1331976.33	Картометрический	1.00	-
692	377756.69	1332012.74	Картометрический	1.00	-
693	377953.83	1332108.13	Картометрический	1.00	-

1	2	3	4	5	6
694	378218.90	1331969.88	Картометрический	1.00	-
695	378239.56	1331969.78	Картометрический	1.00	-
696	378285.09	1331968.30	Картометрический	1.00	-
697	378324.53	1331938.68	Картометрический	1.00	-
698	378390.20	1331927.16	Картометрический	1.00	-
451	378425.51	1331929.50	Картометрический	1.00	-
699	375947.67	1332042.00	Картометрический	1.00	-
700	375945.60	1332118.59	Картометрический	1.00	-
701	375861.31	1332116.83	Картометрический	1.00	-
702	375865.57	1332042.01	Картометрический	1.00	-
699	375947.67	1332042.00	Картометрический	1.00	-
703	376321.87	1331857.40	Картометрический	1.00	-
704	376324.72	1331874.79	Картометрический	1.00	-
705	376327.72	1331892.39	Аналитический	0.10	-
706	376328.99	1331899.84	Аналитический	0.10	-
707	376339.11	1331947.66	Аналитический	0.10	-
708	376344.37	1331987.50	Аналитический	0.10	-
709	376336.19	1331988.62	Аналитический	0.10	-
710	376330.27	1331989.21	Аналитический	0.10	-
711	376317.70	1331990.70	Аналитический	0.10	-
712	376312.55	1331967.06	Аналитический	0.10	-
713	376302.98	1331968.78	Аналитический	0.10	-
714	376297.09	1331969.91	Аналитический	0.10	-
715	376296.20	1331965.30	Аналитический	0.10	-
716	376292.35	1331944.96	Аналитический	0.10	-
717	376290.03	1331925.51	Аналитический	0.10	-
718	376276.42	1331873.75	Аналитический	0.10	-
719	376274.77	1331867.72	Аналитический	0.10	-
720	376281.19	1331865.63	Аналитический	0.10	-
721	376290.08	1331863.83	Аналитический	0.10	-
703	376321.87	1331857.40	Картометрический	1.00	-
722	377971.09	1332432.13	Картометрический	1.00	-
723	377968.77	1332445.04	Картометрический	1.00	-
724	377968.76	1332454.97	Картометрический	1.00	-
725	377928.10	1332453.69	Аналитический	0.10	-
726	377934.35	1332509.88	Аналитический	0.10	-
727	377696.81	1332530.74	Аналитический	0.10	-
728	377409.48	1332531.93	Аналитический	0.10	-
729	377179.27	1332519.64	Картометрический	1.00	-
730	377207.52	1332511.24	Картометрический	1.00	-
731	377236.08	1332493.50	Аналитический	0.10	-
732	377258.50	1332473.52	Аналитический	0.10	-
733	377276.16	1332454.97	Картометрический	1.00	-
734	377315.08	1332419.48	Картометрический	1.00	-
735	377352.90	1332382.32	Картометрический	1.00	-

1	2	3	4	5	6
736	377380.87	1332369.33	Картометрический	1.00	-
737	377411.96	1332367.33	Картометрический	1.00	-
738	377431.94	1332369.46	Картометрический	1.00	-
739	377473.95	1332373.68	Картометрический	1.00	-
740	377566.36	1332384.18	Картометрический	1.00	-
741	377824.29	1332412.09	Картометрический	1.00	-
742	377947.14	1332428.79	Картометрический	1.00	-
722	377971.09	1332432.13	Картометрический	1.00	-
743	376851.53	1331221.75	Картометрический	1.00	-
744	376849.25	1331257.58	Картометрический	1.00	-
745	376877.59	1331265.29	Картометрический	1.00	-
746	376877.64	1331541.50	Картометрический	1.00	-
747	376864.92	1331543.48	Картометрический	1.00	-
748	376827.75	1331547.86	Картометрический	1.00	-
749	376817.16	1331549.17	Картометрический	1.00	-
750	376779.36	1331552.03	Картометрический	1.00	-
751	376743.47	1331548.04	Картометрический	1.00	-
752	376690.48	1331531.36	Картометрический	1.00	-
753	376635.16	1331515.08	Картометрический	1.00	-
754	376601.86	1331502.62	Картометрический	1.00	-
755	376557.20	1331488.83	Картометрический	1.00	-
756	376532.76	1331480.07	Картометрический	1.00	-
757	376503.62	1331475.50	Картометрический	1.00	-
758	376500.83	1331474.69	Картометрический	1.00	-
759	376510.56	1331410.04	Картометрический	1.00	-
760	376542.05	1331339.02	Картометрический	1.00	-
761	376568.75	1331300.19	Картометрический	1.00	-
762	376588.60	1331279.44	Картометрический	1.00	-
763	376651.62	1331223.78	Картометрический	1.00	-
764	376732.30	1331177.01	Картометрический	1.00	-
765	376815.48	1331203.29	Картометрический	1.00	-
743	376851.53	1331221.75	Картометрический	1.00	-
766	376244.27	1332335.33	Картометрический	1.00	-
767	376261.20	1332484.39	Картометрический	1.00	-
768	376196.15	1332483.30	Аналитический	0.10	-
769	375919.96	1332474.75	Аналитический	0.10	-
770	375732.40	1332440.28	Картометрический	1.00	-
771	375732.40	1332419.18	Картометрический	1.00	-
772	375732.21	1332377.57	Картометрический	1.00	-
773	375732.22	1332364.35	Картометрический	1.00	-
774	375880.36	1332351.38	Картометрический	1.00	-
775	375969.74	1332342.25	Картометрический	1.00	-
776	376040.64	1332338.45	Картометрический	1.00	-
777	376222.66	1332332.67	Картометрический	1.00	-
778	376232.58	1332336.36	Картометрический	1.00	-
766	376244.27	1332335.33	Картометрический	1.00	-

1	2	3	4	5	6
779	375410.10	1330857.28	Картометрический	1.00	-
780	375378.77	1330971.28	Картометрический	1.00	-
781	375266.12	1330979.60	Картометрический	1.00	-
782	375212.49	1331002.67	Картометрический	1.00	-
783	375088.97	1331042.65	Картометрический	1.00	-
784	375039.02	1331111.08	Аналитический	0.10	-
785	375020.92	1331113.13	Аналитический	0.10	-
786	374931.47	1331114.80	Картометрический	1.00	-
787	374910.86	1331116.05	Картометрический	1.00	-
788	374778.15	1331059.91	Картометрический	1.00	-
789	374783.42	1331005.66	Картометрический	1.00	-
790	374726.60	1330926.69	Картометрический	1.00	-
791	374687.18	1330913.22	Картометрический	1.00	-
792	374672.74	1330914.52	Картометрический	1.00	-
793	374520.01	1330944.64	Картометрический	1.00	-
794	374491.21	1330943.34	Картометрический	1.00	-
795	374370.39	1330934.64	Картометрический	1.00	-
796	374321.61	1330931.95	Картометрический	1.00	-
797	374319.62	1330932.42	Картометрический	1.00	-
798	374292.15	1330933.34	Картометрический	1.00	-
799	374252.91	1330935.91	Картометрический	1.00	-
800	374209.11	1330935.29	Картометрический	1.00	-
801	374224.32	1330833.65	Картометрический	1.00	-
802	374275.14	1330852.76	Картометрический	1.00	-
803	374312.16	1330838.54	Картометрический	1.00	-
804	374352.89	1330866.66	Картометрический	1.00	-
805	374408.48	1330877.31	Картометрический	1.00	-
806	374442.58	1330876.65	Картометрический	1.00	-
807	374485.63	1330862.00	Картометрический	1.00	-
808	374513.85	1330858.59	Картометрический	1.00	-
809	374592.87	1330839.51	Картометрический	1.00	-
810	374668.88	1330801.07	Картометрический	1.00	-
811	374701.02	1330779.79	Картометрический	1.00	-
812	374718.83	1330773.28	Картометрический	1.00	-
813	374769.65	1330766.11	Картометрический	1.00	-
814	374820.91	1330746.13	Картометрический	1.00	-
815	374890.47	1330759.77	Картометрический	1.00	-
816	374909.48	1330835.30	Картометрический	1.00	-
817	374947.52	1330828.66	Картометрический	1.00	-
818	375016.80	1330807.59	Картометрический	1.00	-
819	375013.98	1330737.01	Картометрический	1.00	-
820	375019.14	1330716.64	Картометрический	1.00	-
821	375133.16	1330741.89	Картометрический	1.00	-
822	375221.59	1330775.48	Картометрический	1.00	-
823	375339.22	1330844.65	Картометрический	1.00	-
779	375410.10	1330857.28	Картометрический	1.00	-

1	2	3	4	5	6
824	376007.59	1331414.67	Картометрический	1.00	-
825	376005.05	1331447.03	Картометрический	1.00	-
826	376001.64	1331478.57	Картометрический	1.00	-
827	375989.84	1331515.84	Картометрический	1.00	-
828	375972.72	1331539.35	Картометрический	1.00	-
829	375954.43	1331555.59	Картометрический	1.00	-
830	375942.07	1331569.14	Картометрический	1.00	-
831	375918.94	1331568.73	Картометрический	1.00	-
832	375920.25	1331578.13	Картометрический	1.00	-
833	375936.40	1331583.32	Картометрический	1.00	-
834	375925.59	1331612.17	Картометрический	1.00	-
835	375917.95	1331636.66	Картометрический	1.00	-
836	375914.06	1331647.87	Картометрический	1.00	-
837	375906.02	1331655.74	Картометрический	1.00	-
838	375898.95	1331658.92	Картометрический	1.00	-
839	375871.36	1331664.53	Картометрический	1.00	-
840	375838.49	1331669.66	Картометрический	1.00	-
841	375801.84	1331678.57	Картометрический	1.00	-
842	375752.41	1331690.14	Картометрический	1.00	-
843	375681.23	1331717.76	Картометрический	1.00	-
844	375651.36	1331730.40	Картометрический	1.00	-
845	375650.59	1331721.08	Картометрический	1.00	-
846	375641.10	1331721.95	Картометрический	1.00	-
847	375645.29	1331746.75	Картометрический	1.00	-
848	375646.88	1331805.89	Картометрический	1.00	-
849	375647.93	1331830.37	Картометрический	1.00	-
850	375628.12	1331833.63	Картометрический	1.00	-
851	375629.73	1331845.43	Картометрический	1.00	-
852	375648.61	1331844.94	Картометрический	1.00	-
853	375648.98	1331853.29	Картометрический	1.00	-
854	375653.79	1331900.04	Картометрический	1.00	-
855	375654.95	1331939.03	Картометрический	1.00	-
856	375658.29	1332030.63	Картометрический	1.00	-
857	375638.60	1332036.76	Картометрический	1.00	-
858	375546.76	1332050.51	Картометрический	1.00	-
859	375535.43	1332057.69	Аналитический	0.10	-
860	375538.16	1332076.51	Аналитический	0.10	-
861	375542.90	1332108.24	Картометрический	1.00	-
862	375545.39	1332140.43	Картометрический	1.00	-
863	375509.41	1332140.48	Картометрический	1.00	-
864	375511.02	1332179.62	Картометрический	1.00	-
865	375513.80	1332217.34	Картометрический	1.00	-
866	375516.56	1332239.90	Картометрический	1.00	-
867	375518.61	1332249.27	Картометрический	1.00	-
868	375497.24	1332253.09	Картометрический	1.00	-
869	375495.79	1332242.13	Картометрический	1.00	-
870	375482.65	1332244.38	Картометрический	1.00	-
871	375455.70	1332248.77	Картометрический	1.00	-

1	2	3	4	5	6
872	375442.75	1332250.88	Картометрический	1.00	-
873	375423.08	1332254.08	Картометрический	1.00	-
874	375405.04	1332244.44	Картометрический	1.00	-
875	375349.07	1332209.78	Аналитический	0.10	-
876	375340.63	1332203.79	Аналитический	0.10	-
877	375321.18	1332176.31	Аналитический	0.10	-
878	375307.47	1332175.99	Аналитический	0.10	-
879	375307.37	1332179.13	Картометрический	1.00	-
880	375296.53	1332179.92	Картометрический	1.00	-
881	375285.93	1332179.24	Картометрический	1.00	-
882	375270.42	1332171.76	Картометрический	1.00	-
883	375267.15	1332168.97	Картометрический	1.00	-
884	375263.57	1332164.06	Картометрический	1.00	-
885	375259.69	1332155.80	Картометрический	1.00	-
886	375254.17	1332141.81	Картометрический	1.00	-
887	375253.43	1332135.49	Картометрический	1.00	-
888	375241.08	1332137.12	Картометрический	1.00	-
889	375249.93	1332213.29	Картометрический	1.00	-
890	375253.14	1332283.09	Картометрический	1.00	-
891	375228.95	1332284.04	Аналитический	0.10	-
892	375204.64	1332285.22	Картометрический	1.00	-
893	375180.41	1332286.23	Аналитический	0.10	-
894	375157.18	1332289.37	Аналитический	0.10	-
895	375134.29	1332290.59	Картометрический	1.00	-
896	375117.58	1332290.82	Картометрический	1.00	-
897	375097.48	1332301.88	Картометрический	1.00	-
898	375091.90	1332276.48	Картометрический	1.00	-
899	375088.12	1332235.38	Картометрический	1.00	-
900	375087.76	1332216.23	Картометрический	1.00	-
901	375059.39	1332216.45	Картометрический	1.00	-
902	375060.20	1332260.80	Картометрический	1.00	-
903	375057.82	1332283.69	Картометрический	1.00	-
904	375041.75	1332284.33	Картометрический	1.00	-
905	375040.99	1332299.84	Картометрический	1.00	-
906	375037.77	1332299.77	Картометрический	1.00	-
907	375037.66	1332303.07	Картометрический	1.00	-
908	375030.18	1332302.54	Картометрический	1.00	-
909	375030.17	1332309.69	Картометрический	1.00	-
910	375030.10	1332342.22	Картометрический	1.00	-
911	375022.36	1332342.30	Картометрический	1.00	-
912	375022.56	1332346.15	Картометрический	1.00	-
913	375016.93	1332346.60	Картометрический	1.00	-
914	375017.96	1332365.46	Аналитический	0.10	-
915	374999.30	1332366.73	Аналитический	0.10	-
916	374994.39	1332366.87	Аналитический	0.10	-
917	374990.62	1332367.13	Картометрический	1.00	-
918	374445.43	1332382.85	Картометрический	1.00	-
919	374401.45	1332385.11	Картометрический	1.00	-

1	2	3	4	5	6
920	374392.38	1332382.71	Картометрический	1.00	-
921	374382.27	1332383.38	Картометрический	1.00	-
922	374378.44	1332386.98	Картометрический	1.00	-
923	374350.36	1332387.92	Аналитический	0.10	-
924	374340.28	1332384.59	Аналитический	0.10	-
925	374337.12	1332382.94	Аналитический	0.10	-
926	374334.81	1332381.06	Аналитический	0.10	-
927	374334.12	1332377.53	Аналитический	0.10	-
928	374327.11	1332305.95	Аналитический	0.10	-
929	374332.73	1332302.21	Аналитический	0.10	-
930	374331.86	1332298.99	Аналитический	0.10	-
931	374326.36	1332295.81	Аналитический	0.10	-
932	374316.21	1332199.89	Аналитический	0.10	-
933	374316.29	1332179.67	Картометрический	1.00	-
934	374333.18	1332178.70	Картометрический	1.00	-
935	374332.79	1332168.71	Картометрический	1.00	-
936	374335.92	1332157.68	Картометрический	1.00	-
937	374336.64	1332135.60	Картометрический	1.00	-
938	374337.07	1332114.30	Картометрический	1.00	-
939	374339.30	1332071.67	Картометрический	1.00	-
940	374339.73	1332051.52	Картометрический	1.00	-
941	374341.42	1332003.97	Картометрический	1.00	-
942	374340.23	1331958.26	Картометрический	1.00	-
943	374338.98	1331945.92	Картометрический	1.00	-
944	374333.93	1331841.89	Картометрический	1.00	-
945	374330.93	1331779.83	Картометрический	1.00	-
946	374391.31	1331772.20	Картометрический	1.00	-
947	374535.81	1331805.80	Картометрический	1.00	-
948	374607.66	1331798.24	Картометрический	1.00	-
949	374722.96	1331736.74	Картометрический	1.00	-
950	374707.75	1331708.57	Картометрический	1.00	-
951	374723.64	1331700.71	Картометрический	1.00	-
952	374741.30	1331726.96	Картометрический	1.00	-
953	374865.34	1331660.79	Картометрический	1.00	-
954	374689.38	1331633.86	Картометрический	1.00	-
955	374675.62	1331595.64	Картометрический	1.00	-
956	374694.73	1331547.50	Картометрический	1.00	-
957	374708.85	1331534.02	Картометрический	1.00	-
958	375088.02	1331465.17	Картометрический	1.00	-
959	375180.52	1331446.18	Картометрический	1.00	-
960	375347.52	1331435.28	Картометрический	1.00	-
961	375433.35	1331396.79	Картометрический	1.00	-
962	375431.65	1331375.87	Картометрический	1.00	-
963	375430.10	1331352.52	Картометрический	1.00	-
964	375426.18	1331317.09	Картометрический	1.00	-
965	375513.69	1331306.52	Картометрический	1.00	-
966	375629.42	1331283.74	Картометрический	1.00	-
967	375658.27	1331283.66	Картометрический	1.00	-

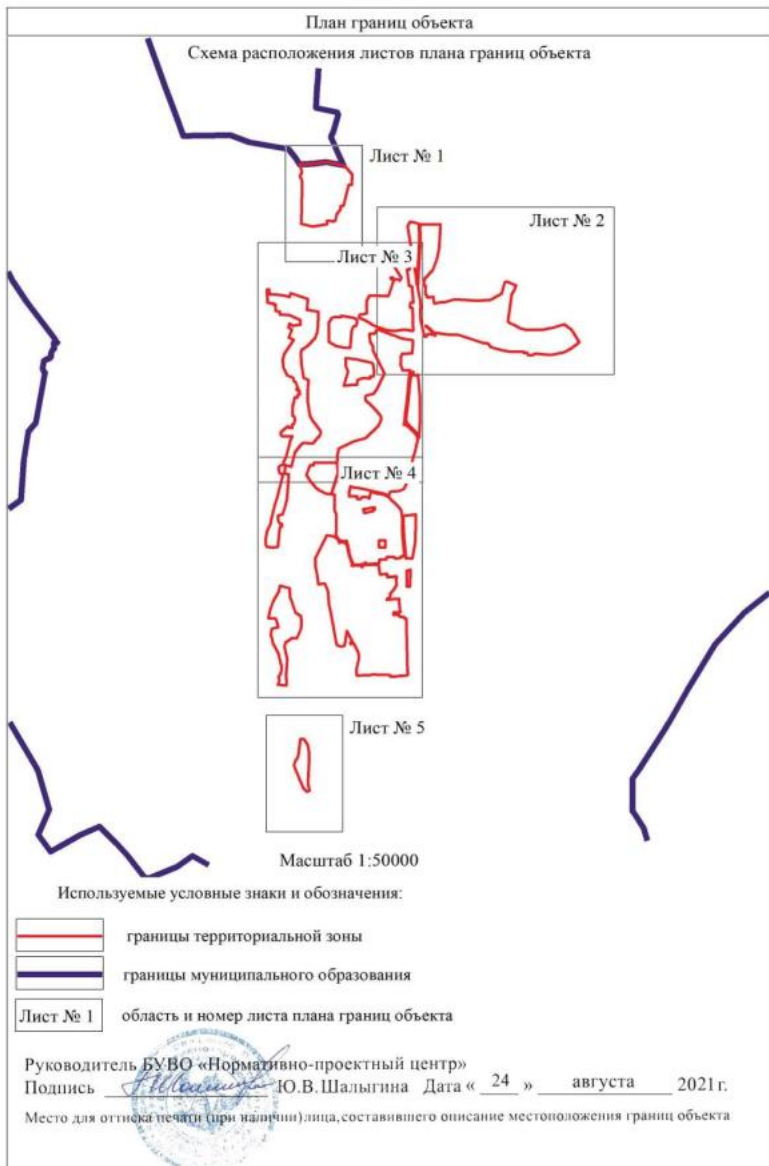
1	2	3	4	5	6
968	375723.70	1331282.29	Картометрический	1.00	-
969	375730.35	1331281.12	Картометрический	1.00	-
824	376007.59	1331414.67	Картометрический	1.00	-
970	375581.23	1332373.30	Картометрический	1.00	-
971	375581.57	1332392.43	Картометрический	1.00	-
972	375584.26	1332395.12	Картометрический	1.00	-
973	375587.55	1332399.19	Картометрический	1.00	-
974	375590.40	1332403.58	Картометрический	1.00	-
975	375592.78	1332408.24	Картометрический	1.00	-
976	375594.65	1332413.13	Картометрический	1.00	-
977	375595.82	1332417.49	Картометрический	1.00	-
978	375398.10	1332410.34	Картометрический	1.00	-
979	375397.08	1332377.95	Картометрический	1.00	-
980	375433.55	1332377.09	Картометрический	1.00	-
970	375581.23	1332373.30	Картометрический	1.00	-
981	373567.43	1331104.98	Картометрический	1.00	-
982	373566.31	1331143.58	Картометрический	1.00	-
983	373494.82	1331190.58	Картометрический	1.00	-
984	373391.11	1331210.87	Картометрический	1.00	-
985	373260.19	1331205.87	Картометрический	1.00	-
986	373102.64	1331196.59	Картометрический	1.00	-
987	373022.01	1331196.55	Картометрический	1.00	-
988	372951.25	1331212.15	Картометрический	1.00	-
989	372938.44	1331182.94	Картометрический	1.00	-
990	372984.29	1331134.78	Картометрический	1.00	-
991	373080.59	1331095.28	Картометрический	1.00	-
992	373222.90	1331036.71	Картометрический	1.00	-
993	373237.24	1331033.02	Картометрический	1.00	-
994	373276.33	1331033.02	Картометрический	1.00	-
995	373308.69	1331042.57	Картометрический	1.00	-
996	373353.64	1331072.33	Картометрический	1.00	-
997	373400.70	1331080.54	Картометрический	1.00	-
998	373543.29	1331096.79	Картометрический	1.00	-
981	373567.43	1331104.98	Картометрический	1.00	-

## 3. Сведения о характерных точках части (частей) границы объекта

Обозначение характерных точек части границы	Координаты, м		Метод определения координат характерной точки	Средняя квадратическая погрешность положения характерной точки (Mt), м	Описание обозначения точки на местности (при наличии)
	X	Y			
1	2	3	4	5	6
Часть №	-	-	-	-	-



## Раздел 4






## План границ объекта

Лист № 1




Масштаб 1:5000

Используемые условные знаки и обозначения:

	границы территориальной зоны
	границы муниципального образования
	характерная точка границ территориальной зоны

Руководитель БУВО «Нормативно-проектный центр»

Подпись  Ю.В.Шальгина Дата « 24 » августа 2021 г.

Место для оттиска печати (при наличии) лица, составившего описание местоположения границ объекта

План границ общины  
Земельный № 2



Масштаб 1:5000

Руководитель ООО «Информационно-проектный центр»  
Поповичевский район, с/п.о. Шумовский, 2017 г. № 24 «ИЮНЬ» 2023 г.  
Место для размещения объектов недвижимости в границах территории общины



Иллюстрация условных знаков и обозначений

- граница территориальной зоны
- граница территории общины
- №


План границ объекта  
Лист № 3



Исполненные условные знаки и обозначения:

-  границы территориальной зоны
-  характерные точки границы территориальной зоны



Масштаб 1:5000

Руководитель БУ ВО «Нормативно-проектный центр  
Починск»  Ю. В. Шалыгина Дата « 24 » АВГУСТА 2021 г.  
Место для отмены печати: [www.pochinok-nsk.ru](http://www.pochinok-nsk.ru), ссылка на электронный архив документов по созданию границ объектов

План границ области  
Лист № 4



Используемые условные знаки и обозначения:

-  границы территориальной зоны
-  характеристическая точка границы территориальной зоны

Масштаб 1:5000

Руководитель ООО «Проектно-проектный центр»  
Подпись:  Ю.В. Шалягина Дата: 24 августа 2021г.  
Место для отнесения объектов к территории, составленного описания местоположения границ области

## План границ объекта

Лист № 5



Масштаб 1:5000

Используемые условные знаки и обозначения:



границы территориальной зоны



характерная точка границ территориальной зоны

Руководитель БУВО «Нормативно-проектный центр»

Подпись *Ю.В. Шалыгина* Ю.В. Шалыгина Дата « 24 » августа 2021 г.

Место для оттиска печати (при наличии) лица, составившего описание местоположения границ объекта



## ОПИСАНИЕ МЕСТОПОЛОЖЕНИЯ ГРАНИЦ

Зона застройки малоэтажными многоквартирными жилыми домами  
слободы Подгорное - Ж2/2

(наименование объекта, местоположение границ которого описано  
(далее - объект)

## Раздел 1

Сведения об объекте		
№ п/п	Характеристики объекта	Описание характеристик
1	2	3
1	Местоположение объекта	Воронежская область, Подгоренский муниципальный район, Подгоренское городское поселение, слобода Подгорное
2	Площадь объекта $\pm$ величина погрешности определения площади ( $P \pm \Delta P$ )	37288 $\pm$ 676 м <sup>2</sup>
3	Иные характеристики объекта	-

## Раздел 2

Сведения о местоположении границ объекта					
1. Система координат: МСК - 36, зона 1					
2. Сведения о характерных точках границ объекта					
Обозначение характерных точек границ	Координаты, м		Метод определения координат характерной точки	Средняя квадратическая погрешность положения характерной точки (Мт), м	Описание обозначения точки на местности (при наличии)
	X	Y			
1	2	3	4	5	6
1	375518.61	1332249.27	Картометрический	1.00	-
2	375542.05	1332344.76	Картометрический	1.00	-
3	375545.27	1332347.13	Картометрический	1.00	-
4	375526.93	1332350.03	Картометрический	1.00	-
5	375254.44	1332354.69	Картометрический	1.00	-
6	375253.14	1332283.09	Картометрический	1.00	-
7	375249.93	1332213.29	Картометрический	1.00	-
8	375241.08	1332137.12	Картометрический	1.00	-
9	375253.43	1332135.49	Картометрический	1.00	-
10	375254.17	1332141.81	Картометрический	1.00	-
11	375259.69	1332155.80	Картометрический	1.00	-
12	375263.57	1332164.06	Картометрический	1.00	-
13	375267.15	1332168.97	Картометрический	1.00	-
14	375270.42	1332171.76	Картометрический	1.00	-
15	375285.93	1332179.24	Картометрический	1.00	-
16	375296.53	1332179.92	Картометрический	1.00	-
17	375307.37	1332179.13	Картометрический	1.00	-
18	375307.47	1332175.99	Аналитический	0.10	-
19	375321.18	1332176.31	Аналитический	0.10	-
20	375340.63	1332203.79	Аналитический	0.10	-
21	375349.07	1332209.78	Аналитический	0.10	-
22	375405.04	1332244.44	Картометрический	1.00	-
23	375423.08	1332254.08	Картометрический	1.00	-
24	375442.75	1332250.88	Картометрический	1.00	-
25	375455.70	1332248.77	Картометрический	1.00	-
26	375482.65	1332244.38	Картометрический	1.00	-
27	375495.79	1332242.13	Картометрический	1.00	-
28	375497.24	1332253.09	Картометрический	1.00	-
1	375518.61	1332249.27	Картометрический	1.00	-

3. Сведения о характерных точках части (частей) границы объекта					
Обозначение характерных точек части границы	Координаты, м		Метод определения координат характерной точки	Средняя квадратическая погрешность положения характерной точки (Mt), м	Описание обозначения точки на местности (при наличии)
	X	Y			
1	2	3	4	5	6
Часть №					
-	-	-	-	-	-



## План границ объекта



Масштаб 1:2000

Используемые условные знаки и обозначения:



— границы территориальной зоны

• 1 характерная точка границ территориальной зоны

Руководитель БУВО «Нормативно-проектный центр»

Подпись Ю.В.Шальгина Ю.В.Шальгина Дата « 24 » августа 2021г.

Место для отгоска печати (при наличии) лица, составившего описание местоположения границ объекта

## ОПИСАНИЕ МЕСТОПОЛОЖЕНИЯ ГРАНИЦ

Общественно-деловая зона слободы Подгорное - ОД/2

(наименование объекта, местоположение границ которого описано  
(далее - объект)

## Раздел 1

Сведения об объекте		
№ п/п	Характеристики объекта	Описание характеристик
1	2	3
1	Местоположение объекта	Воронежская область, Подгоренский муниципальный район, Подгоренское городское поселение, слобода Подгорное
2	Площадь объекта $\pm$ величина погрешности определения площади ( $P \pm \Delta P$ )	110921 $\pm$ 1166 м <sup>2</sup>
3	Иные характеристики объекта	-

## Раздел 2

Сведения о местоположении границ объекта					
1. Система координат: МСК - 36, зона 1					
2. Сведения о характерных точках границ объекта					
Обозначение характерных точек границ	Координаты, м		Метод определения координат характерной точки	Средняя квадратическая погрешность положения характерной точки (Mt), м	Описание обозначения точки на местности (при наличии)
	X	Y			
1	2	3	4	5	6
1	378184.60	1332318.76	Картометрический	1.00	-
2	378191.07	1332396.17	Картометрический	1.00	-
3	378191.56	1332434.78	Картометрический	1.00	-
4	378077.49	1332422.69	Картометрический	1.00	-
5	377992.00	1332411.65	Картометрический	1.00	-
6	377985.56	1332325.65	Картометрический	1.00	-
7	378044.85	1332306.10	Картометрический	1.00	-
8	378045.61	1332302.90	Картометрический	1.00	-
9	378073.66	1332300.59	Картометрический	1.00	-
10	378073.98	1332304.10	Картометрический	1.00	-
11	378089.80	1332304.47	Картометрический	1.00	-
12	378147.62	1332300.43	Картометрический	1.00	-
1	378184.60	1332318.76	Картометрический	1.00	-
13	376562.67	1331712.57	Картометрический	1.00	-
14	376567.53	1331718.34	Картометрический	1.00	-
15	376570.99	1331724.94	Картометрический	1.00	-
16	376572.84	1331736.42	Картометрический	1.00	-
17	376569.15	1331758.44	Картометрический	1.00	-
18	376564.17	1331798.07	Картометрический	1.00	-
19	376556.56	1331835.59	Картометрический	1.00	-
20	376545.03	1331878.90	Картометрический	1.00	-
21	376534.99	1331926.30	Картометрический	1.00	-
22	376532.56	1331939.80	Картометрический	1.00	-
23	376451.76	1331925.84	Картометрический	1.00	-
24	376461.06	1331911.19	Картометрический	1.00	-
25	376467.89	1331895.02	Картометрический	1.00	-
26	376466.02	1331842.84	Картометрический	1.00	-
27	376442.66	1331816.46	Картометрический	1.00	-
28	376443.55	1331801.66	Картометрический	1.00	-
29	376444.50	1331785.90	Картометрический	1.00	-
30	376473.99	1331783.86	Картометрический	1.00	-
31	376474.69	1331749.43	Картометрический	1.00	-
32	376475.61	1331701.93	Картометрический	1.00	-
33	376474.38	1331694.63	Картометрический	1.00	-

1	2	3	4	5	6
34	376541.42	1331706.39	Картометрический	1.00	-
13	376562.67	1331712.57	Картометрический	1.00	-
35	376321.87	1331857.40	Картометрический	1.00	-
36	376324.72	1331874.79	Картометрический	1.00	-
37	376327.72	1331892.39	Аналитический	0.10	-
38	376328.99	1331899.84	Аналитический	0.10	-
39	376339.11	1331947.66	Аналитический	0.10	-
40	376344.37	1331987.50	Аналитический	0.10	-
41	376336.19	1331988.62	Аналитический	0.10	-
42	376330.27	1331989.21	Аналитический	0.10	-
43	376317.70	1331990.70	Аналитический	0.10	-
44	376312.55	1331967.06	Аналитический	0.10	-
45	376302.98	1331968.78	Аналитический	0.10	-
46	376297.09	1331969.91	Аналитический	0.10	-
47	376296.20	1331965.30	Аналитический	0.10	-
48	376292.35	1331944.96	Аналитический	0.10	-
49	376290.03	1331925.51	Аналитический	0.10	-
50	376276.42	1331873.75	Аналитический	0.10	-
51	376274.77	1331867.72	Аналитический	0.10	-
52	376281.19	1331865.63	Аналитический	0.10	-
53	376290.08	1331863.83	Аналитический	0.10	-
35	376321.87	1331857.40	Картометрический	1.00	-
54	375947.67	1332042.00	Картометрический	1.00	-
55	375945.60	1332118.59	Картометрический	1.00	-
56	375861.31	1332116.83	Картометрический	1.00	-
57	375865.57	1332042.01	Картометрический	1.00	-
54	375947.67	1332042.00	Картометрический	1.00	-
58	375718.98	1332045.87	Аналитический	0.10	-
59	375719.43	1332128.08	Картометрический	1.00	-
60	375739.86	1332133.31	Картометрический	1.00	-
61	375747.52	1332140.12	Картометрический	1.00	-
62	375747.28	1332177.96	Картометрический	1.00	-
63	375746.44	1332223.07	Картометрический	1.00	-
64	375731.27	1332234.36	Картометрический	1.00	-
65	375734.73	1332284.90	Аналитический	0.10	-
66	375737.72	1332295.78	Картометрический	1.00	-
67	375739.76	1332306.57	Картометрический	1.00	-
68	375757.13	1332305.18	Картометрический	1.00	-
69	375756.83	1332345.66	Картометрический	1.00	-
70	375671.96	1332352.94	Картометрический	1.00	-
71	375672.16	1332347.73	Аналитический	0.10	-
72	375667.90	1332343.55	Аналитический	0.10	-
73	375666.43	1332340.08	Аналитический	0.10	-
74	375666.27	1332336.99	Картометрический	1.00	-
75	375664.02	1332322.40	Картометрический	1.00	-

1	2	3	4	5	6
76	375667.22	1332189.22	Картометрический	1.00	-
77	375669.82	1332059.02	Картометрический	1.00	-
78	375672.85	1332054.54	Картометрический	1.00	-
79	375686.59	1332051.97	Картометрический	1.00	-
80	375686.66	1332045.35	Картометрический	1.00	-
58	375718.98	1332045.87	Аналитический	0.10	-
81	375732.22	1332364.35	Картометрический	1.00	-
82	375732.21	1332377.57	Картометрический	1.00	-
83	375732.40	1332419.18	Картометрический	1.00	-
84	375732.40	1332440.28	Картометрический	1.00	-
85	375638.70	1332423.15	Картометрический	1.00	-
86	375648.14	1332379.15	Картометрический	1.00	-
87	375652.16	1332371.35	Картометрический	1.00	-
81	375732.22	1332364.35	Картометрический	1.00	-
88	376529.69	1332174.04	Аналитический	0.10	-
89	376533.05	1332194.60	Аналитический	0.10	-
90	376535.63	1332214.70	Аналитический	0.10	-
91	376542.73	1332287.84	Аналитический	0.10	-
92	376566.05	1332338.54	Картометрический	1.00	-
93	376527.01	1332311.12	Картометрический	1.00	-
94	376507.93	1332299.40	Картометрический	1.00	-
95	376483.98	1332292.54	Картометрический	1.00	-
96	376446.37	1332293.35	Картометрический	1.00	-
97	376346.52	1332302.17	Картометрический	1.00	-
98	376345.24	1332301.19	Картометрический	1.00	-
99	376350.26	1332295.05	Картометрический	1.00	-
100	376380.92	1332264.40	Картометрический	1.00	-
101	376422.98	1332223.05	Картометрический	1.00	-
102	376446.87	1332197.73	Картометрический	1.00	-
103	376474.01	1332170.22	Картометрический	1.00	-
104	376483.49	1332156.72	Картометрический	1.00	-
88	376529.69	1332174.04	Аналитический	0.10	-
105	375253.14	1332283.09	Картометрический	1.00	-
106	375254.44	1332354.69	Картометрический	1.00	-
107	375106.27	1332364.26	Картометрический	1.00	-
108	375105.83	1332339.91	Картометрический	1.00	-
109	375097.48	1332301.88	Картометрический	1.00	-
110	375117.58	1332290.82	Картометрический	1.00	-
111	375134.29	1332290.59	Картометрический	1.00	-
112	375157.18	1332289.37	Аналитический	0.10	-
113	375180.41	1332286.23	Аналитический	0.10	-
114	375204.64	1332285.22	Картометрический	1.00	-
115	375228.95	1332284.04	Аналитический	0.10	-
105	375253.14	1332283.09	Картометрический	1.00	-

3. Сведения о характерных точках части (частей) границы объекта					
Обозначение характерных точек части границы	Координаты, м		Метод определения координат характерной точки	Средняя квадратическая погрешность положения характерной точки (Mt), м	Описание обозначения точки на местности (при наличии)
	X	Y			
1	2	3	4	5	6
Часть №					
-	-	-	-	-	-



## Раздел 4


## План границ объекта

## Схема расположения листов плана границ объекта

Лист № 1



Лист № 2



Лист № 3



Масштаб 1:25000

Используемые условные знаки и обозначения:



границы территориальной зоны



Лист № 1 область и номер листа плана границ объекта

Руководитель БУВО «Нормативно-проектный центр»

Подпись Ю.В. Шалыгина Ю.В. Шалыгина Дата « 24 » августа 2021 г.

Место для оттиска печати (при наличии) лица, составившего описание местоположения границ объекта





## План границ объекта


Лист № 1



Используемые условные знаки и обозначения:

- |   |   |
|---|---|
|  | границы территориальной зоны                  |
|  | характерная точка границ территориальной зоны |

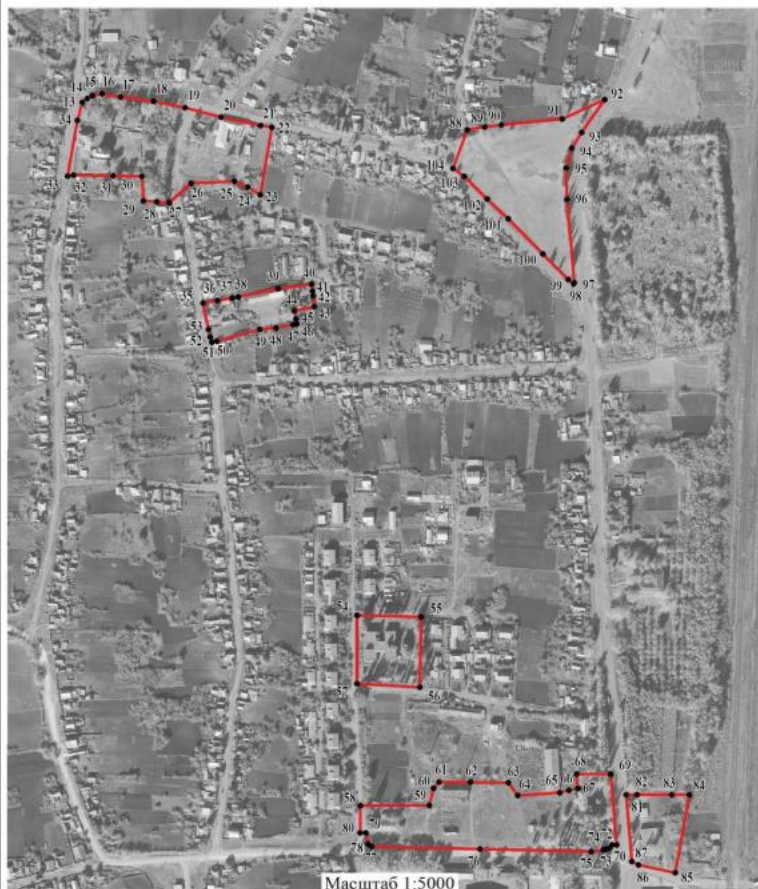
Руководитель БУВО «Нормативно-проектный центр»

Подпись  Ю.В.Шалыгина Дата « 24 » августа 2021 г.



Место для оттиска печати (при наличии) лица, составившего описание местоположения границ объекта

## План границ объекта

Лист № 2



Используемые условные знаки и обозначения:

- |   |   |
|---|---|
|  | границы территориальной зоны                  |
|  | характерная точка границ территориальной зоны |

Руководитель БУВО «Нормативно-проектный центр»

Подпись Ю.В.Шальгина Ю.В.Шальгина Дата « 24 » августа 2021г.

Место для оттиска печати (при наличии) лица, составившего описание местоположения границ объекта

## План границ объекта

Лист № 3



Масштаб 1:1000

Используемые условные знаки и обозначения:



границы территориальной зоны



характерная точка границ территориальной зоны

Руководитель БУВО «Нормативно-проектный центр»

Подпись Ю.В.Шалыгина Ю.В.Шалыгина Дата « 24 » августа 2021г.

Место для оттиска печати (при наличии) лица, составившего описание местоположения границ объекта



## ОПИСАНИЕ МЕСТОПОЛОЖЕНИЯ ГРАНИЦ

Производственно-коммунальная зона слободы Подгорное - П2/2

(наименование объекта, местоположение границ которого описано  
(далее - объект)

## Раздел 1

Сведения об объекте		
№ п/п	Характеристики объекта	Описание характеристик
1	2	3
1	Местоположение объекта	Воронежская область, Подгоренский муниципальный район, Подгоренское городское поселение, слобода Подгорное
2	Площадь объекта $\pm$ величина погрешности определения площади ( $P \pm \text{Дельта } P$ )	7893+/-311 м <sup>2</sup>
3	Иные характеристики объекта	-

## Раздел 2

Сведения о местоположении границ объекта					
1. Система координат: МСК - 36, зона 1					
2. Сведения о характерных точках границ объекта					
Обозначение характерных точек границ	Координаты, м		Метод определения координат характерной точки	Средняя квадратическая погрешность положения характерной точки (Mt), м	Описание обозначения точки на местности (при наличии)
	X	Y			
1	2	3	4	5	6
1	375087.76	1332216.23	Картометрический	1.00	-
2	375088.12	1332235.38	Картометрический	1.00	-
3	375091.90	1332276.48	Картометрический	1.00	-
4	375097.48	1332301.88	Картометрический	1.00	-
5	375105.83	1332339.91	Картометрический	1.00	-
6	375106.27	1332364.26	Картометрический	1.00	-
7	375017.96	1332365.46	Аналитический	0.10	-
8	375016.93	1332346.60	Аналитический	0.10	-
9	375022.56	1332346.15	Аналитический	0.10	-
10	375022.36	1332342.30	Картометрический	1.00	-
11	375030.10	1332342.22	Картометрический	1.00	-
12	375030.17	1332309.69	Картометрический	1.00	-
13	375030.18	1332302.54	Картометрический	1.00	-
14	375037.66	1332303.07	Картометрический	1.00	-
15	375037.77	1332299.77	Картометрический	1.00	-
16	375040.99	1332299.84	Картометрический	1.00	-
17	375041.75	1332284.33	Картометрический	1.00	-
18	375057.82	1332283.69	Картометрический	1.00	-
19	375060.20	1332260.80	Картометрический	1.00	-
20	375059.39	1332216.45	Картометрический	1.00	-
1	375087.76	1332216.23	Картометрический	1.00	-
3. Сведения о характерных точках части (частей) границы объекта					
Обозначение характерных точек части границы	Координаты, м		Метод определения координат характерной точки	Средняя квадратическая погрешность положения характерной точки (Mt), м	Описание обозначения точки на местности (при наличии)
	X	Y			
1	2	3	4	5	6
Часть №					
-	-	-	-	-	-



Раздел 4  
План границ объекта



Используемые условные знаки и обозначения:



Масштаб 1:1000

Руководитель БУ ВО «Нормативно-проектный центр»

Подпись *Ю. В. Шальгина*

Дата « 24 » августа 2021 г.

Место для отгичер печати (при наличии) линия, составившего описание местоположения границ объекта



## ОПИСАНИЕ МЕСТОПОЛОЖЕНИЯ ГРАНИЦ

Зона улиц, дорог, инженерной и транспортной инфраструктуры  
слободы Подгорное – ИТ1/2

(наименование объекта, местоположение границ которого описано  
(далее - объект)

## Раздел 1

Сведения об объекте		
№ п/п	Характеристики объекта	Описание характеристик
1	2	3
1	Местоположение объекта	Воронежская область, Подгоренский муниципальный район, Подгоренское городское поселение, слобода Подгорное
2	Площадь объекта $\pm$ величина погрешности определения площади ( $P \pm \Delta P$ )	224561 $\pm$ 1659 м <sup>2</sup>
3	Иные характеристики объекта	-

## Раздел 2

Сведения о местоположении границ объекта					
1. Система координат: МСК - 36, зона 1					
2. Сведения о характерных точках границ объекта					
Обозначение характерных точек границ	Координаты, м		Метод определения координат характерной точки	Средняя квадратическая погрешность положения характерной точки (Mt), м	Описание обозначения точки на местности (при наличии)
	X	Y			
1	2	3	4	5	6
1	379743.41	1332520.65	Картометрический	1.00	-
2	379742.16	1332530.88	Картометрический	1.00	-
3	379742.15	1332539.06	Картометрический	1.00	-
4	379729.13	1332538.47	Картометрический	1.00	-
5	379704.03	1332534.54	Картометрический	1.00	-
6	379680.37	1332534.50	Картометрический	1.00	-
7	379666.96	1332535.31	Картометрический	1.00	-
8	379623.05	1332537.56	Картометрический	1.00	-
9	379601.94	1332537.79	Картометрический	1.00	-
10	379582.97	1332537.96	Картометрический	1.00	-
11	379507.58	1332536.44	Картометрический	1.00	-
12	379448.33	1332532.70	Картометрический	1.00	-
13	379390.69	1332529.34	Картометрический	1.00	-
14	379310.35	1332525.35	Картометрический	1.00	-
15	379221.13	1332520.41	Картометрический	1.00	-
16	379189.82	1332518.05	Картометрический	1.00	-
17	379181.95	1332517.18	Аналитический	0.10	-
18	379117.21	1332515.68	Картометрический	1.00	-
19	379095.25	1332514.78	Картометрический	1.00	-
20	379008.80	1332509.30	Картометрический	1.00	-
21	378973.62	1332509.49	Картометрический	1.00	-
22	378922.06	1332516.06	Картометрический	1.00	-
23	378874.88	1332525.28	Картометрический	1.00	-
24	378815.49	1332536.81	Картометрический	1.00	-
25	378805.27	1332537.98	Картометрический	1.00	-
26	378804.91	1332539.42	Картометрический	1.00	-
27	378801.11	1332540.04	Картометрический	1.00	-
28	378800.37	1332538.68	Картометрический	1.00	-
29	378779.95	1332539.70	Картометрический	1.00	-
30	378777.69	1332539.76	Картометрический	1.00	-
31	378776.06	1332543.71	Картометрический	1.00	-
32	378770.61	1332544.35	Картометрический	1.00	-
33	378753.54	1332548.74	Картометрический	1.00	-
34	378752.39	1332548.13	Картометрический	1.00	-
35	378747.60	1332543.63	Картометрический	1.00	-

1	2	3	4	5	6
36	378739.86	1332540.78	Картометрический	1.00	-
37	378740.09	1332538.14	Картометрический	1.00	-
38	378651.06	1332536.18	Картометрический	1.00	-
39	378631.20	1332536.47	Картометрический	1.00	-
40	378616.55	1332538.24	Картометрический	1.00	-
41	378559.05	1332548.44	Картометрический	1.00	-
42	378546.22	1332550.81	Картометрический	1.00	-
43	378540.87	1332557.11	Картометрический	1.00	-
44	378532.57	1332558.89	Картометрический	1.00	-
45	378527.01	1332556.07	Картометрический	1.00	-
46	378415.25	1332581.78	Картометрический	1.00	-
47	378396.65	1332585.72	Картометрический	1.00	-
48	378393.51	1332610.82	Картометрический	1.00	-
49	378398.46	1332610.96	Картометрический	1.00	-
50	378405.39	1332612.75	Картометрический	1.00	-
51	378411.57	1332615.79	Картометрический	1.00	-
52	378416.76	1332620.17	Картометрический	1.00	-
53	378421.16	1332626.00	Картометрический	1.00	-
54	378423.90	1332632.18	Картометрический	1.00	-
55	378425.42	1332640.68	Картометрический	1.00	-
56	378424.39	1332649.51	Картометрический	1.00	-
57	378419.08	1332674.04	Картометрический	1.00	-
58	378413.37	1332698.52	Картометрический	1.00	-
59	378407.91	1332717.47	Картометрический	1.00	-
60	378363.99	1332713.00	Картометрический	1.00	-
61	378359.46	1332644.83	Картометрический	1.00	-
62	378358.19	1332625.82	Картометрический	1.00	-
63	378360.71	1332624.63	Картометрический	1.00	-
64	378380.04	1332615.51	Картометрический	1.00	-
65	378379.49	1332606.26	Картометрический	1.00	-
66	378378.50	1332589.55	Картометрический	1.00	-
67	378376.71	1332572.25	Картометрический	1.00	-
68	378373.03	1332537.45	Аналитический	0.10	-
69	378780.36	1332509.59	Картометрический	1.00	-
70	378784.22	1332524.14	Аналитический	0.10	-
71	378889.33	1332509.66	Аналитический	0.10	-
72	379015.80	1332494.88	Картометрический	1.00	-
73	379166.94	1332502.60	Картометрический	1.00	-
74	379183.70	1332503.72	Картометрический	1.00	-
75	379200.50	1332504.98	Картометрический	1.00	-
76	379250.29	1332509.80	Картометрический	1.00	-
77	379295.90	1332512.01	Картометрический	1.00	-
78	379313.53	1332513.31	Картометрический	1.00	-
79	379389.38	1332517.14	Картометрический	1.00	-
80	379449.89	1332520.24	Картометрический	1.00	-
81	379475.61	1332521.35	Картометрический	1.00	-
82	379497.70	1332521.58	Картометрический	1.00	-
83	379539.71	1332523.76	Картометрический	1.00	-

1	2	3	4	5	6
84	379666.91	1332522.38	Картометрический	1.00	-
85	379716.15	1332519.75	Картометрический	1.00	-
86	379721.99	1332521.32	Картометрический	1.00	-
87	379732.37	1332521.94	Картометрический	1.00	-
88	379736.58	1332521.72	Картометрический	1.00	-
1	379743.41	1332520.65	Картометрический	1.00	-
89	378522.53	1332603.35	Картометрический	1.00	-
90	378526.18	1332606.69	Картометрический	1.00	-
91	378480.33	1332656.50	Картометрический	1.00	-
92	378459.50	1332679.09	Картометрический	1.00	-
93	378438.84	1332701.70	Картометрический	1.00	-
94	378423.10	1332719.01	Картометрический	1.00	-
95	378416.75	1332718.37	Картометрический	1.00	-
96	378432.91	1332700.96	Картометрический	1.00	-
97	378453.90	1332678.39	Картометрический	1.00	-
98	378474.60	1332655.78	Картометрический	1.00	-
89	378522.53	1332603.35	Картометрический	1.00	-
99	378670.12	1331582.83	Картометрический	1.00	-
100	378652.23	1331679.07	Картометрический	1.00	-
101	378644.92	1331726.39	Картометрический	1.00	-
102	378631.96	1331774.44	Картометрический	1.00	-
103	378634.80	1331788.40	Картометрический	1.00	-
104	378658.01	1331803.09	Картометрический	1.00	-
105	378655.10	1331814.31	Картометрический	1.00	-
106	378630.12	1331807.63	Картометрический	1.00	-
107	378618.43	1331813.01	Картометрический	1.00	-
108	378596.91	1331859.23	Картометрический	1.00	-
109	378570.34	1331905.93	Картометрический	1.00	-
110	378534.84	1331967.58	Картометрический	1.00	-
111	378512.37	1332014.76	Картометрический	1.00	-
112	378502.24	1332042.90	Картометрический	1.00	-
113	378499.03	1332051.34	Картометрический	1.00	-
114	378490.83	1332084.19	Картометрический	1.00	-
115	378482.50	1332102.24	Картометрический	1.00	-
116	378474.64	1332130.65	Картометрический	1.00	-
117	378469.11	1332154.31	Картометрический	1.00	-
118	378465.36	1332178.30	Картометрический	1.00	-
119	378464.28	1332187.87	Картометрический	1.00	-
120	378461.84	1332202.26	Картометрический	1.00	-
121	378460.19	1332214.67	Картометрический	1.00	-
122	378459.45	1332226.51	Картометрический	1.00	-
123	378459.89	1332238.68	Картометрический	1.00	-
124	378461.74	1332251.56	Картометрический	1.00	-
125	378464.31	1332264.11	Картометрический	1.00	-
126	378467.24	1332277.09	Картометрический	1.00	-
127	378470.05	1332289.89	Картометрический	1.00	-

1	2	3	4	5	6
128	378471.72	1332298.74	Картометрический	1.00	-
129	378472.51	1332302.80	Картометрический	1.00	-
130	378474.46	1332315.64	Картометрический	1.00	-
131	378475.65	1332328.39	Картометрический	1.00	-
132	378475.93	1332341.02	Картометрический	1.00	-
133	378475.34	1332353.54	Картометрический	1.00	-
134	378474.23	1332366.00	Картометрический	1.00	-
135	378474.19	1332366.51	Картометрический	1.00	-
136	378473.03	1332378.45	Картометрический	1.00	-
137	378473.54	1332385.54	Картометрический	1.00	-
138	378475.75	1332393.49	Картометрический	1.00	-
139	378468.98	1332396.04	Картометрический	1.00	-
140	378467.09	1332395.98	Картометрический	1.00	-
141	378466.88	1332402.87	Картометрический	1.00	-
142	378466.02	1332409.88	Картометрический	1.00	-
143	378468.45	1332410.01	Картометрический	1.00	-
144	378468.09	1332417.10	Картометрический	1.00	-
145	378465.08	1332416.94	Картометрический	1.00	-
146	378463.60	1332427.66	Картометрический	1.00	-
147	378462.31	1332436.96	Картометрический	1.00	-
148	378462.95	1332442.06	Картометрический	1.00	-
149	378465.75	1332447.32	Картометрический	1.00	-
150	378470.90	1332451.05	Картометрический	1.00	-
151	378472.09	1332451.29	Картометрический	1.00	-
152	378476.61	1332452.21	Картометрический	1.00	-
153	378513.57	1332451.23	Картометрический	1.00	-
154	378525.90	1332450.91	Картометрический	1.00	-
155	378570.09	1332449.74	Картометрический	1.00	-
156	378671.21	1332447.27	Картометрический	1.00	-
157	378676.87	1332446.75	Картометрический	1.00	-
158	378699.93	1332446.55	Картометрический	1.00	-
159	378732.01	1332445.20	Картометрический	1.00	-
160	378736.78	1332440.92	Картометрический	1.00	-
161	378739.76	1332439.12	Картометрический	1.00	-
162	378740.40	1332427.39	Картометрический	1.00	-
163	378740.94	1332417.24	Картометрический	1.00	-
164	378759.99	1332414.82	Картометрический	1.00	-
165	378762.93	1332414.95	Картометрический	1.00	-
166	378776.75	1332416.43	Картометрический	1.00	-
167	378799.98	1332419.39	Картометрический	1.00	-
168	378798.48	1332449.38	Картометрический	1.00	-
169	378798.36	1332452.11	Картометрический	1.00	-
170	378766.93	1332454.51	Картометрический	1.00	-
171	378458.83	1332479.76	Картометрический	1.00	-
172	378399.07	1332476.61	Аналитический	0.10	-
173	378091.56	1332458.87	Аналитический	0.10	-
174	377968.76	1332454.97	Картометрический	1.00	-
175	377968.77	1332445.04	Картометрический	1.00	-

1	2	3	4	5	6
176	377971.09	1332432.13	Картометрический	1.00	-
177	377947.14	1332428.79	Картометрический	1.00	-
178	377824.29	1332412.09	Картометрический	1.00	-
179	377566.36	1332384.18	Картометрический	1.00	-
180	377473.95	1332373.68	Картометрический	1.00	-
181	377431.94	1332369.46	Картометрический	1.00	-
182	377411.96	1332367.33	Картометрический	1.00	-
183	377380.87	1332369.33	Картометрический	1.00	-
184	377352.90	1332382.32	Картометрический	1.00	-
185	377315.08	1332419.48	Картометрический	1.00	-
186	377276.16	1332454.97	Картометрический	1.00	-
187	377258.50	1332473.52	Аналитический	0.10	-
188	377236.08	1332493.50	Аналитический	0.10	-
189	377207.52	1332511.24	Картометрический	1.00	-
190	377179.27	1332519.64	Картометрический	1.00	-
191	377084.98	1332514.62	Аналитический	0.10	-
192	376943.47	1332481.04	Картометрический	1.00	-
193	376934.97	1332465.43	Картометрический	1.00	-
194	376898.80	1332457.55	Картометрический	1.00	-
195	376814.17	1332436.08	Картометрический	1.00	-
196	376625.04	1332390.44	Картометрический	1.00	-
197	376562.45	1332358.45	Картометрический	1.00	-
198	376534.13	1332337.91	Картометрический	1.00	-
199	376521.27	1332328.56	Картометрический	1.00	-
200	376498.89	1332320.31	Картометрический	1.00	-
201	376481.68	1332316.60	Картометрический	1.00	-
202	376447.69	1332317.33	Картометрический	1.00	-
203	376314.42	1332329.09	Картометрический	1.00	-
204	376244.27	1332335.33	Картометрический	1.00	-
205	376232.58	1332336.36	Картометрический	1.00	-
206	376222.66	1332332.67	Картометрический	1.00	-
207	376040.64	1332338.45	Картометрический	1.00	-
208	375969.74	1332342.25	Картометрический	1.00	-
209	375880.36	1332351.38	Картометрический	1.00	-
210	375732.22	1332364.35	Картометрический	1.00	-
211	375652.16	1332371.35	Картометрический	1.00	-
212	375648.14	1332379.15	Картометрический	1.00	-
213	375638.70	1332423.15	Картометрический	1.00	-
214	375610.62	1332418.03	Картометрический	1.00	-
215	375595.82	1332417.49	Картометрический	1.00	-
216	375594.65	1332413.13	Картометрический	1.00	-
217	375592.78	1332408.24	Картометрический	1.00	-
218	375590.40	1332403.58	Картометрический	1.00	-
219	375587.55	1332399.19	Картометрический	1.00	-
220	375584.26	1332395.12	Картометрический	1.00	-
221	375581.57	1332392.43	Картометрический	1.00	-
222	375581.23	1332373.30	Картометрический	1.00	-
223	375433.55	1332377.09	Картометрический	1.00	-

1	2	3	4	5	6
224	375397.08	1332377.95	Картометрический	1.00	-
225	375398.10	1332410.34	Картометрический	1.00	-
226	375296.77	1332406.68	Аналитический	0.10	-
227	374772.93	1332405.86	Аналитический	0.10	-
228	374434.80	1332415.65	Аналитический	0.10	-
229	374329.43	1332411.01	Аналитический	0.10	-
230	374332.73	1332401.16	Аналитический	0.10	-
231	374348.02	1332399.89	Аналитический	0.10	-
232	374350.36	1332387.92	Аналитический	0.10	-
233	374378.44	1332386.98	Картометрический	1.00	-
234	374382.27	1332383.38	Картометрический	1.00	-
235	374392.38	1332382.71	Картометрический	1.00	-
236	374401.45	1332385.11	Картометрический	1.00	-
237	374445.43	1332382.85	Картометрический	1.00	-
238	374990.62	1332367.13	Картометрический	1.00	-
239	374994.39	1332366.87	Картометрический	1.00	-
240	374999.30	1332366.73	Картометрический	1.00	-
241	375017.96	1332365.46	Аналитический	0.10	-
242	375106.27	1332364.26	Картометрический	1.00	-
243	375254.44	1332354.69	Картометрический	1.00	-
244	375526.93	1332350.03	Картометрический	1.00	-
245	375545.27	1332347.13	Картометрический	1.00	-
246	375638.51	1332340.56	Картометрический	1.00	-
247	375641.96	1332336.76	Картометрический	1.00	-
248	375643.27	1332237.27	Картометрический	1.00	-
249	375644.47	1332147.18	Аналитический	0.10	-
250	375646.12	1332045.95	Аналитический	0.10	-
251	375639.21	1332043.14	Картометрический	1.00	-
252	375638.60	1332036.76	Картометрический	1.00	-
253	375658.29	1332030.63	Картометрический	1.00	-
254	375654.95	1331939.03	Картометрический	1.00	-
255	375653.79	1331900.04	Картометрический	1.00	-
256	375648.98	1331853.29	Картометрический	1.00	-
257	375648.61	1331844.94	Картометрический	1.00	-
258	375629.73	1331845.43	Картометрический	1.00	-
259	375628.12	1331833.63	Картометрический	1.00	-
260	375647.93	1331830.37	Картометрический	1.00	-
261	375646.88	1331805.89	Картометрический	1.00	-
262	375645.29	1331746.75	Картометрический	1.00	-
263	375641.10	1331721.95	Картометрический	1.00	-
264	375650.59	1331721.08	Картометрический	1.00	-
265	375651.36	1331730.40	Картометрический	1.00	-
266	375681.23	1331717.76	Картометрический	1.00	-
267	375752.41	1331690.14	Картометрический	1.00	-
268	375801.84	1331678.57	Картометрический	1.00	-
269	375838.49	1331669.66	Картометрический	1.00	-
270	375871.36	1331664.53	Картометрический	1.00	-
271	375898.95	1331658.92	Картометрический	1.00	-

1	2	3	4	5	6
272	375906.02	1331655.74	Картометрический	1.00	-
273	375914.06	1331647.87	Картометрический	1.00	-
274	375917.95	1331636.66	Картометрический	1.00	-
275	375925.59	1331612.17	Картометрический	1.00	-
276	375936.40	1331583.32	Картометрический	1.00	-
277	375920.25	1331578.13	Картометрический	1.00	-
278	375918.94	1331568.73	Картометрический	1.00	-
279	375942.07	1331569.14	Картометрический	1.00	-
280	375954.43	1331555.59	Картометрический	1.00	-
281	375972.72	1331539.35	Картометрический	1.00	-
282	375989.84	1331515.84	Картометрический	1.00	-
283	376001.64	1331478.57	Картометрический	1.00	-
284	376005.05	1331447.03	Картометрический	1.00	-
285	376007.59	1331414.67	Картометрический	1.00	-
286	376010.54	1331416.30	Картометрический	1.00	-
287	376019.71	1331420.98	Картометрический	1.00	-
288	376036.14	1331427.98	Картометрический	1.00	-
289	376032.95	1331451.59	Картометрический	1.00	-
290	376025.78	1331485.34	Картометрический	1.00	-
291	376013.36	1331524.45	Картометрический	1.00	-
292	375981.83	1331546.75	Картометрический	1.00	-
293	375964.54	1331561.18	Картометрический	1.00	-
294	375956.43	1331570.05	Картометрический	1.00	-
295	375949.16	1331580.64	Картометрический	1.00	-
296	375929.83	1331640.22	Картометрический	1.00	-
297	375943.89	1331650.84	Картометрический	1.00	-
298	375942.30	1331659.31	Картометрический	1.00	-
299	375915.81	1331660.76	Картометрический	1.00	-
300	375914.11	1331664.87	Картометрический	1.00	-
301	375899.96	1331670.60	Картометрический	1.00	-
302	375873.70	1331676.52	Картометрический	1.00	-
303	375838.33	1331681.66	Картометрический	1.00	-
304	375803.95	1331688.46	Картометрический	1.00	-
305	375757.22	1331700.79	Картометрический	1.00	-
306	375675.94	1331729.77	Картометрический	1.00	-
307	375664.48	1331737.57	Картометрический	1.00	-
308	375658.88	1331742.87	Картометрический	1.00	-
309	375656.33	1331746.32	Картометрический	1.00	-
310	375657.95	1331824.29	Картометрический	1.00	-
311	375661.56	1331864.12	Картометрический	1.00	-
312	375681.36	1331869.93	Картометрический	1.00	-
313	375680.36	1331880.00	Картометрический	1.00	-
314	375663.29	1331883.06	Картометрический	1.00	-
315	375664.88	1331900.42	Картометрический	1.00	-
316	375666.54	1331967.77	Картометрический	1.00	-
317	375668.00	1332011.14	Картометрический	1.00	-
318	375671.13	1332039.90	Картометрический	1.00	-
319	375686.70	1332040.49	Картометрический	1.00	-

1	2	3	4	5	6
320	375686.66	1332045.35	Картометрический	1.00	-
321	375686.59	1332051.97	Картометрический	1.00	-
322	375672.85	1332054.54	Картометрический	1.00	-
323	375669.82	1332059.02	Картометрический	1.00	-
324	375667.22	1332189.22	Картометрический	1.00	-
325	375664.02	1332322.40	Картометрический	1.00	-
326	375666.27	1332336.99	Картометрический	1.00	-
327	375666.43	1332340.08	Аналитический	0.10	-
328	375667.90	1332343.55	Аналитический	0.10	-
329	375672.16	1332347.73	Аналитический	0.10	-
330	375671.96	1332352.94	Картометрический	1.00	-
331	375756.83	1332345.66	Картометрический	1.00	-
332	375765.08	1332344.96	Картометрический	1.00	-
333	375878.88	1332335.44	Картометрический	1.00	-
334	375968.50	1332326.29	Картометрический	1.00	-
335	376039.96	1332322.47	Картометрический	1.00	-
336	376229.55	1332316.05	Картометрический	1.00	-
337	376312.30	1332305.19	Картометрический	1.00	-
338	376320.30	1332302.82	Картометрический	1.00	-
339	376328.37	1332295.84	Картометрический	1.00	-
340	376335.37	1332287.79	Картометрический	1.00	-
341	376348.06	1332275.56	Картометрический	1.00	-
342	376393.55	1332232.61	Картометрический	1.00	-
343	376434.44	1332188.37	Картометрический	1.00	-
344	376461.02	1332165.50	Картометрический	1.00	-
345	376475.15	1332145.99	Картометрический	1.00	-
346	376489.74	1332117.00	Картометрический	1.00	-
347	376495.52	1332100.81	Картометрический	1.00	-
348	376504.52	1332062.72	Картометрический	1.00	-
349	376509.72	1332019.23	Картометрический	1.00	-
350	376530.91	1331948.97	Картометрический	1.00	-
351	376532.56	1331939.80	Картометрический	1.00	-
352	376534.99	1331926.30	Картометрический	1.00	-
353	376545.03	1331878.90	Картометрический	1.00	-
354	376556.56	1331835.59	Картометрический	1.00	-
355	376564.17	1331798.07	Картометрический	1.00	-
356	376569.15	1331758.44	Картометрический	1.00	-
357	376572.84	1331736.42	Картометрический	1.00	-
358	376570.99	1331724.94	Картометрический	1.00	-
359	376567.53	1331718.34	Картометрический	1.00	-
360	376562.67	1331712.57	Картометрический	1.00	-
361	376541.42	1331706.39	Картометрический	1.00	-
362	376474.38	1331694.63	Картометрический	1.00	-
363	376475.13	1331686.29	Картометрический	1.00	-
364	376504.98	1331689.71	Картометрический	1.00	-
365	376506.66	1331686.09	Аналитический	0.10	-
366	376528.26	1331688.97	Аналитический	0.10	-
367	376533.54	1331689.54	Аналитический	0.10	-

1	2	3	4	5	6
368	376550.45	1331690.92	Аналитический	0.10	-
369	376550.24	1331695.25	Картометрический	1.00	-
370	376560.14	1331698.64	Картометрический	1.00	-
371	376585.73	1331700.77	Картометрический	1.00	-
372	376598.93	1331702.27	Картометрический	1.00	-
373	376588.01	1331725.69	Картометрический	1.00	-
374	376582.81	1331748.83	Картометрический	1.00	-
375	376581.19	1331758.55	Картометрический	1.00	-
376	376575.98	1331799.66	Картометрический	1.00	-
377	376567.71	1331838.58	Картометрический	1.00	-
378	376570.93	1331839.45	Картометрический	1.00	-
379	376559.83	1331882.53	Картометрический	1.00	-
380	376549.50	1331929.52	Картометрический	1.00	-
381	376540.04	1331965.52	Картометрический	1.00	-
382	376534.85	1331985.99	Картометрический	1.00	-
383	376524.64	1332022.60	Картометрический	1.00	-
384	376518.27	1332061.88	Картометрический	1.00	-
385	376507.81	1332103.13	Картометрический	1.00	-
386	376496.83	1332131.61	Картометрический	1.00	-
387	376489.05	1332148.80	Картометрический	1.00	-
388	376483.49	1332156.72	Картометрический	1.00	-
389	376474.01	1332170.22	Картометрический	1.00	-
390	376446.87	1332197.73	Картометрический	1.00	-
391	376422.98	1332223.05	Картометрический	1.00	-
392	376380.92	1332264.40	Картометрический	1.00	-
393	376350.26	1332295.05	Картометрический	1.00	-
394	376345.24	1332301.19	Картометрический	1.00	-
395	376346.52	1332302.17	Картометрический	1.00	-
396	376446.37	1332293.35	Картометрический	1.00	-
397	376483.98	1332292.54	Картометрический	1.00	-
398	376507.93	1332299.40	Картометрический	1.00	-
399	376527.01	1332311.12	Картометрический	1.00	-
400	376566.05	1332338.54	Картометрический	1.00	-
401	376625.52	1332369.47	Картометрический	1.00	-
402	376663.05	1332381.09	Картометрический	1.00	-
403	376706.57	1332391.68	Картометрический	1.00	-
404	376745.21	1332400.01	Картометрический	1.00	-
405	376760.16	1332402.51	Картометрический	1.00	-
406	376807.86	1332412.51	Картометрический	1.00	-
407	376897.26	1332438.76	Картометрический	1.00	-
408	376932.85	1332448.13	Картометрический	1.00	-
409	376945.46	1332447.13	Картометрический	1.00	-
410	376960.49	1332451.78	Картометрический	1.00	-
411	376972.80	1332462.40	Картометрический	1.00	-
412	377070.87	1332488.24	Картометрический	1.00	-
413	377080.67	1332489.86	Картометрический	1.00	-
414	377087.68	1332487.82	Картометрический	1.00	-
415	377092.67	1332488.95	Картометрический	1.00	-

1	2	3	4	5	6
416	377099.12	1332492.91	Картометрический	1.00	-
417	377127.16	1332501.22	Картометрический	1.00	-
418	377145.24	1332504.34	Картометрический	1.00	-
419	377168.12	1332504.84	Картометрический	1.00	-
420	377192.32	1332499.42	Картометрический	1.00	-
421	377210.00	1332492.29	Картометрический	1.00	-
422	377227.67	1332478.93	Картометрический	1.00	-
423	377238.32	1332468.39	Картометрический	1.00	-
424	377253.74	1332452.08	Картометрический	1.00	-
425	377309.35	1332393.46	Картометрический	1.00	-
426	377336.27	1332367.69	Картометрический	1.00	-
427	377336.52	1332338.97	Картометрический	1.00	-
428	377390.34	1332348.84	Картометрический	1.00	-
429	377433.68	1332350.84	Картометрический	1.00	-
430	377485.36	1332356.15	Картометрический	1.00	-
431	377627.14	1332375.22	Картометрический	1.00	-
432	377834.54	1332394.93	Картометрический	1.00	-
433	377950.72	1332406.33	Картометрический	1.00	-
434	377992.00	1332411.65	Картометрический	1.00	-
435	378077.49	1332422.69	Картометрический	1.00	-
436	378191.56	1332434.78	Картометрический	1.00	-
437	378278.45	1332444.00	Картометрический	1.00	-
438	378324.85	1332449.19	Картометрический	1.00	-
439	378351.12	1332446.51	Картометрический	1.00	-
440	378352.93	1332442.24	Картометрический	1.00	-
441	378353.00	1332441.81	Картометрический	1.00	-
442	378355.57	1332425.72	Картометрический	1.00	-
443	378356.79	1332414.97	Картометрический	1.00	-
444	378356.97	1332413.36	Картометрический	1.00	-
445	378354.64	1332413.01	Картометрический	1.00	-
446	378358.17	1332389.28	Картометрический	1.00	-
447	378358.62	1332386.20	Картометрический	1.00	-
448	378362.03	1332364.57	Картометрический	1.00	-
449	378363.45	1332354.97	Картометрический	1.00	-
450	378363.86	1332352.20	Картометрический	1.00	-
451	378365.89	1332339.86	Картометрический	1.00	-
452	378366.14	1332338.58	Картометрический	1.00	-
453	378368.37	1332327.57	Картометрический	1.00	-
454	378369.45	1332323.34	Картометрический	1.00	-
455	378371.47	1332315.36	Картометрический	1.00	-
456	378375.59	1332303.28	Картометрический	1.00	-
457	378380.28	1332291.27	Картометрический	1.00	-
458	378380.63	1332290.41	Картометрический	1.00	-
459	378380.71	1332290.20	Картометрический	1.00	-
460	378385.33	1332279.30	Картометрический	1.00	-
461	378390.94	1332267.27	Картометрический	1.00	-
462	378391.20	1332266.60	Картометрический	1.00	-
463	378396.62	1332255.39	Картометрический	1.00	-

1	2	3	4	5	6
464	378402.32	1332243.16	Картометрический	1.00	-
465	378406.05	1332234.69	Картометрический	1.00	-
466	378407.52	1332231.27	Картометрический	1.00	-
467	378412.20	1332218.81	Картометрический	1.00	-
468	378415.24	1332208.69	Картометрический	1.00	-
469	378414.43	1332188.47	Картометрический	1.00	-
470	378419.73	1332188.44	Картометрический	1.00	-
471	378422.80	1332178.91	Картометрический	1.00	-
472	378426.00	1332169.10	Картометрический	1.00	-
473	378434.74	1332144.75	Картометрический	1.00	-
474	378443.99	1332120.74	Картометрический	1.00	-
475	378455.36	1332092.42	Картометрический	1.00	-
476	378460.49	1332072.79	Картометрический	1.00	-
477	378465.62	1332065.89	Картометрический	1.00	-
478	378470.32	1332054.95	Картометрический	1.00	-
479	378472.69	1332050.49	Картометрический	1.00	-
480	378480.55	1332032.55	Картометрический	1.00	-
481	378484.29	1332016.21	Картометрический	1.00	-
482	378490.41	1332005.06	Картометрический	1.00	-
483	378513.64	1331956.28	Картометрический	1.00	-
484	378543.02	1331906.80	Картометрический	1.00	-
485	378563.14	1331872.88	Картометрический	1.00	-
486	378596.14	1331803.23	Картометрический	1.00	-
487	378596.09	1331793.78	Картометрический	1.00	-
488	378590.58	1331785.70	Картометрический	1.00	-
489	378594.41	1331775.16	Картометрический	1.00	-
490	378602.66	1331774.53	Картометрический	1.00	-
491	378609.10	1331767.39	Картометрический	1.00	-
492	378620.72	1331725.01	Картометрический	1.00	-
493	378624.27	1331703.40	Картометрический	1.00	-
494	378643.47	1331594.42	Картометрический	1.00	-
495	378639.34	1331589.75	Картометрический	1.00	-
496	378625.11	1331584.85	Картометрический	1.00	-
497	378626.55	1331574.09	Картометрический	1.00	-
498	378644.67	1331577.44	Картометрический	1.00	-
99	378670.12	1331582.83	Картометрический	1.00	-

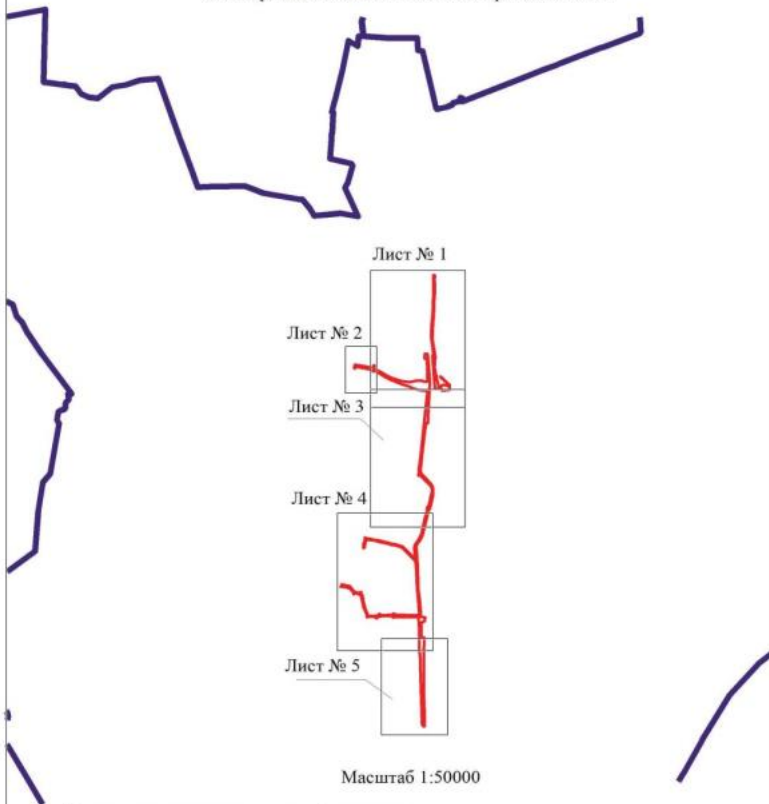
## 3. Сведения о характерных точках части (частей) границы объекта

Обозначение характерных точек части границы	Координаты, м		Метод определения координат характерной точки	Средняя квадратическая погрешность положения характерной точки (M <sub>t</sub> ), м	Описание обозначения точки на местности (при наличии)
	X	Y			
1	2	3	4	5	6
Часть №					
-	-	-	-	-	-



## План границ объекта

## Схема расположения листов плана границ объекта



Используемые условные знаки и обозначения:

	границы территориальной зоны
	границы муниципального образования
Лист № 1	область и номер листа плана границ объекта

Руководитель БУВО «Нормативно-проектный центр»

Подпись Ю.В.Шалыгина Дата « 24 » августа 2021 г.

Место для оттиска печати (при наличии) лица, составившего описание местоположения границ объекта



Местоположение

Лист № 1



Масштаб 1:2000

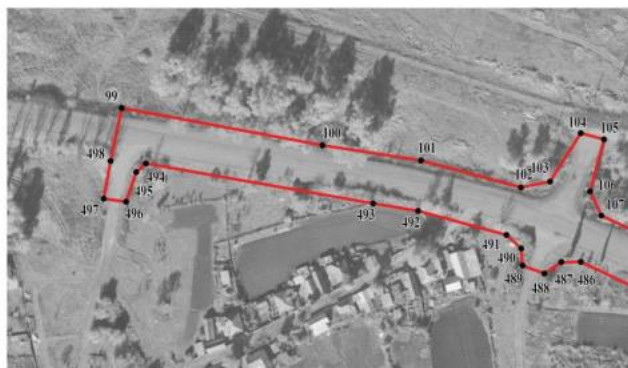
Легенда условных знаков и обозначений

- границы земельного участка
- границы кадастрового участка
- границы земельного участка кадастровый план

Руководитель БУ ИО «Информационно-технический центр»  
 Подпись: \_\_\_\_\_ И.В. Шелехова Дата: « 24 » \_\_\_\_\_ 2021 г.  
 Место для печати: \_\_\_\_\_

## План границ объекта

Лист № 2



Масштаб 1:2000

Используемые условные знаки и обозначения:




границы территориальной зоны



• 99

характерная точка границ территориальной зоны

Руководитель БУВО «Нормативно-проектный центр»

Подпись  Ю.В. Шалыгина Дата « 24 » августа 2021г.

Место для оттока печати (при наличии) лица, составившего описание местоположения границ объекта



Исторический план

Лист № 1



Масштаб 1:2000

Исторический план территории

- граница территории
- объекты территории

Проектная организация: ООО «Исторический план»

Исполнитель: А.А. Иванов, архитектор, 2018 г., № 01/18-18/01

Масштаб: 1:2000. Лист № 1 из 1. 01/18-18/01



Водоснабжение

Лист № 4



Масштаб 1:200

Водоснабжение (с учетом сетей в собственности)  
 ———— проектная водопроводная сеть  
 - - - - - границы зон санитарной охраны  
 1:200

Проектная документация на строительство объектов водоснабжения  
 Объект: «Водоснабжение объектов в г.п.п. Шатура» (Лист № 4) от 08.07.2016 г.  
 Место: г.п.п. Шатура, Московская область, с/пос.п. Шатура, с/пос.п. Шатура, с/пос.п. Шатура



План границ области

Лист № 5



Масштаб 1:2000

Используемые условные знаки и обозначения:

- |  |  |
|--|--|
|  | граница территориальной зоны                   |
|  | характерная точка границы территориальной зоны |

Руководитель БУ ВО «Информационно-проектный центр»  
 Пашин *В.В.* Ю. В. Шапугина Дата « 24 » августа 2021 г.  
 Место для отбора проб (при наличии) дана, соответствующая анкете местонахождение границ области

## ОПИСАНИЕ МЕСТОПОЛОЖЕНИЯ ГРАНИЦ

Зона сельскохозяйственного использования в границах населенного пункта  
слободы Подгорное - СХ1/2

(наименование объекта, местоположение границ которого описано  
(далее - объект)

## Раздел 1

Сведения об объекте		
№ п/п	Характеристики объекта	Описание характеристик
1	2	3
1	Местоположение объекта	Воронежская область, Подгоренский муниципальный район, Подгоренское городское поселение, слобода Подгорное
2	Площадь объекта $\pm$ величина погрешности определения площади ( $P \pm \Delta P$ )	255384 $\pm$ 1769 м <sup>2</sup>
3	Иные характеристики объекта	-

## Раздел 2

Сведения о местоположении границ объекта					
1. Система координат: МСК - 36, зона 1					
2. Сведения о характерных точках границ объекта					
Обозначение характерных точек границ	Координаты, м		Метод определения координат характерной точки	Средняя квадратическая погрешность положения характерной точки (Mt), м	Описание обозначения точки на местности (при наличии)
	X	Y			
1	2	3	4	5	6
1	379040.89	1332578.87	Аналитический	0.10	-
2	378989.01	1332636.67	Аналитический	0.10	-
3	378983.46	1332733.50	Аналитический	0.10	-
4	378961.64	1332767.91	Аналитический	0.10	-
5	378942.47	1332788.83	Картометрический	1.00	-
6	378928.33	1332802.00	Картометрический	1.00	-
7	378913.03	1332805.10	Картометрический	1.00	-
8	378895.40	1332798.70	Картометрический	1.00	-
9	378906.83	1332779.15	Картометрический	1.00	-
10	378898.31	1332737.31	Картометрический	1.00	-
11	378845.44	1332743.70	Картометрический	1.00	-
12	378842.29	1332704.96	Картометрический	1.00	-
13	378842.25	1332696.15	Картометрический	1.00	-
14	378870.74	1332696.27	Картометрический	1.00	-
15	378868.33	1332666.71	Картометрический	1.00	-
16	378863.76	1332617.19	Картометрический	1.00	-
17	378887.04	1332615.08	Картометрический	1.00	-
18	378895.76	1332599.51	Картометрический	1.00	-
19	378973.70	1332599.73	Картометрический	1.00	-
20	379007.40	1332598.21	Картометрический	1.00	-
21	379006.97	1332578.68	Картометрический	1.00	-
1	379040.89	1332578.87	Аналитический	0.10	-
22	378580.12	1333589.24	Картометрический	1.00	-
23	378559.03	1333985.60	Картометрический	1.00	-
24	378556.11	1334236.22	Картометрический	1.00	-
25	378540.02	1334259.74	Картометрический	1.00	-
26	378497.30	1334125.21	Картометрический	1.00	-
27	378490.12	1334067.67	Картометрический	1.00	-
28	378480.77	1334039.04	Картометрический	1.00	-
29	378472.54	1333979.38	Картометрический	1.00	-
30	378477.87	1333796.05	Картометрический	1.00	-
31	378493.15	1333731.17	Картометрический	1.00	-
32	378537.58	1333655.26	Картометрический	1.00	-
33	378555.36	1333613.71	Картометрический	1.00	-

1	2	3	4	5	6
22	378580.12	1333589.24	Картометрический	1.00	-
34	378259.86	1331750.11	Картометрический	1.00	-
35	378269.55	1331798.30	Картометрический	1.00	-
36	378327.55	1331871.54	Картометрический	1.00	-
37	378374.12	1331890.68	Картометрический	1.00	-
38	378488.02	1331890.72	Картометрический	1.00	-
39	378543.02	1331906.80	Картометрический	1.00	-
40	378513.64	1331956.28	Картометрический	1.00	-
41	378490.41	1332005.06	Картометрический	1.00	-
42	378484.29	1332016.21	Картометрический	1.00	-
43	378480.55	1332032.55	Картометрический	1.00	-
44	378465.12	1332005.14	Картометрический	1.00	-
45	378432.10	1331990.01	Картометрический	1.00	-
46	378425.51	1331929.50	Картометрический	1.00	-
47	378390.20	1331927.16	Картометрический	1.00	-
48	378324.53	1331938.68	Картометрический	1.00	-
49	378285.09	1331968.30	Картометрический	1.00	-
50	378239.56	1331969.78	Картометрический	1.00	-
51	378218.90	1331969.88	Картометрический	1.00	-
52	377953.83	1332108.13	Картометрический	1.00	-
53	377756.69	1332012.74	Картометрический	1.00	-
54	377709.43	1331976.33	Картометрический	1.00	-
55	377684.46	1331887.27	Картометрический	1.00	-
56	377665.77	1331877.39	Картометрический	1.00	-
57	377646.36	1331875.73	Картометрический	1.00	-
58	377625.12	1331883.27	Картометрический	1.00	-
59	377696.68	1331628.07	Картометрический	1.00	-
60	377804.85	1331622.96	Картометрический	1.00	-
61	377817.92	1331746.56	Картометрический	1.00	-
62	377814.43	1331780.27	Картометрический	1.00	-
63	377874.08	1331790.72	Картометрический	1.00	-
64	377890.31	1331830.10	Картометрический	1.00	-
65	377898.38	1331859.42	Картометрический	1.00	-
66	377890.72	1331934.11	Картометрический	1.00	-
67	377918.06	1331938.37	Картометрический	1.00	-
68	377916.78	1331976.78	Картометрический	1.00	-
69	377971.44	1331985.35	Картометрический	1.00	-
70	378058.60	1331970.24	Картометрический	1.00	-
71	378081.84	1331954.36	Картометрический	1.00	-
72	378091.48	1331892.69	Картометрический	1.00	-
73	378184.48	1331814.99	Картометрический	1.00	-
34	378259.86	1331750.11	Картометрический	1.00	-
74	376851.33	1330919.92	Картометрический	1.00	-
75	376833.14	1330993.15	Картометрический	1.00	-
76	376781.82	1330978.29	Картометрический	1.00	-
77	376742.29	1330962.22	Картометрический	1.00	-

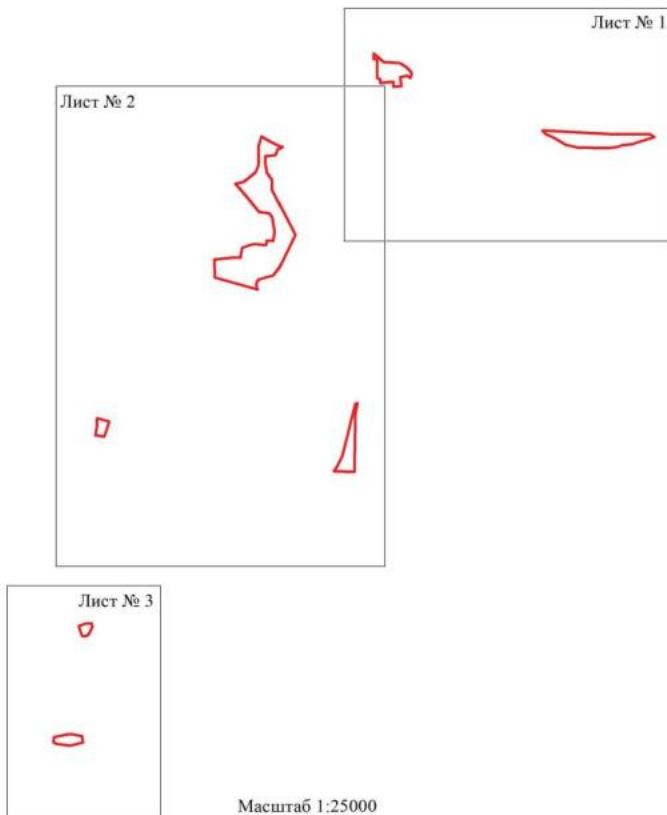
1	2	3	4	5	6
78	376750.92	1330909.86	Картометрический	1.00	-
79	376809.24	1330920.44	Картометрический	1.00	-
80	376833.99	1330919.20	Картометрический	1.00	-
74	376851.33	1330919.92	Картометрический	1.00	-
81	376934.97	1332465.43	Картометрический	1.00	-
82	376943.47	1332481.04	Картометрический	1.00	-
83	376884.84	1332467.13	Аналитический	0.10	-
84	376530.02	1332460.77	Аналитический	0.10	-
85	376534.13	1332337.91	Картометрический	1.00	-
86	376562.45	1332358.45	Картометрический	1.00	-
87	376625.04	1332390.44	Картометрический	1.00	-
88	376814.17	1332436.08	Картометрический	1.00	-
89	376898.80	1332457.55	Картометрический	1.00	-
81	376934.97	1332465.43	Картометрический	1.00	-
90	375607.34	1330810.17	Картометрический	1.00	-
91	375622.78	1330849.68	Картометрический	1.00	-
92	375625.38	1330886.16	Картометрический	1.00	-
93	375603.23	1330892.03	Картометрический	1.00	-
94	375560.01	1330871.18	Картометрический	1.00	-
95	375550.67	1330861.84	Картометрический	1.00	-
96	375546.54	1330843.81	Картометрический	1.00	-
97	375551.19	1330830.05	Картометрический	1.00	-
90	375607.34	1330810.17	Картометрический	1.00	-
98	374940.92	1330661.85	Картометрический	1.00	-
99	374956.17	1330733.67	Картометрический	1.00	-
100	374959.47	1330762.42	Картометрический	1.00	-
101	374947.52	1330828.66	Картометрический	1.00	-
102	374909.48	1330835.30	Картометрический	1.00	-
103	374890.47	1330759.77	Картометрический	1.00	-
104	374899.63	1330677.53	Картометрический	1.00	-
105	374912.08	1330657.07	Картометрический	1.00	-
98	374940.92	1330661.85	Картометрический	1.00	-
3. Сведения о характерных точках части (частей) границы объекта					
Обозначение характерных точек части границы	Координаты, м		Метод определения координат характерной точки	Средняя квадратическая погрешность положения характерной точки (M <sub>t</sub> ), м	Описание обозначения точки на местности (при наличии)
	X	Y			
1	2	3	4	5	6
Часть №					
-	-	-	-	-	-



## Раздел 4

## План границ объекта

## Схема расположения листов плана границ объекта



Используемые условные знаки и обозначения:



границы территориальной зоны



область и номер листа плана границ объекта

Руководитель БУВО «Нормативно-проектный центр»

Подпись Ю.В. Шалыгина Ю.В. Шалыгина Дата « 24 » августа 2021 г.

Место для оттиска печати (при наличии) лица, составившего описание местоположения границ объекта

План границ объекта  
Лист № 1



Масштаб 1:5000

Используемые условные знаки и обозначения:

границы территориальной зоны

характерная точка границ территориальной зоны



Руководитель БУ ВО «Нормативно-проектный центр»  
Подпись *Ю.В. Шалагуна* Ю.В. Шалагуна Дата в 24 августа 2021г.  
Место для отглава (подпись, печать) лица, составившего описание местоположения границ объекта



План границ области  
Лист № 2



Масштаб 1:5000

Используемые условные знаки и обозначения:

-  граница территориальной зоны
-  характерная точка границы территориальной зоны

Руководитель БУ ВО «Нормативно-проектный центр»  
Подпись: Ю. В. Шалыгина Дата: 24 августа 2021 г.  
Место для отбора проб (при необходимости) для составления границ области



## План границ объекта

Лист № 3



Масштаб 1:5000

Используемые условные знаки и обозначения:



границы территориальной зоны



характерная точка границ территориальной зоны

Руководитель БУВО «Нормативно-проектный центр»

Подпись Ю.В.Шалыгина Ю.В.Шалыгина Дата « 24 » августа 2021 г.

Место для оттиска печати (при наличии) лица, составившего описание местоположения границ объекта



## ОПИСАНИЕ МЕСТОПОЛОЖЕНИЯ ГРАНИЦ

Зона сельскохозяйственного производства слободы Подгорное - СХ2/2

(наименование объекта, местоположение границ которого описано  
(далее - объект)

## Раздел 1

Сведения об объекте		
№ п/п	Характеристики объекта	Описание характеристик
1	2	3
1	Местоположение объекта	Воронежская область, Подгоренский муниципальный район, Подгоренское городское поселение, слобода Подгорное
2	Площадь объекта $\pm$ величина погрешности определения площади ( $P \pm \Delta P$ )	376879 $\pm$ 2149 м <sup>2</sup>
3	Иные характеристики объекта	-

## Раздел 2

Сведения о местоположении границ объекта					
1. Система координат: МСК - 36, зона 1					
2. Сведения о характерных точках границ объекта					
Обозначение характерных точек границ	Координаты, м		Метод определения координат характерной точки	Средняя квадратическая погрешность положения характерной точки (Mt), м	Описание обозначения точки на местности (при наличии)
	X	Y			
1	2	3	4	5	6
1	379666.82	1331089.59	Картометрический	1.00	-
2	379668.45	1331238.36	Картометрический	1.00	-
3	379701.03	1331246.50	Картометрический	1.00	-
4	379670.52	1331360.42	Картометрический	1.00	-
5	379684.74	1331395.27	Картометрический	1.00	-
6	379660.31	1331461.95	Картометрический	1.00	-
7	379647.06	1331461.08	Картометрический	1.00	-
8	379463.98	1331353.14	Картометрический	1.00	-
9	379399.48	1331329.03	Картометрический	1.00	-
10	379358.43	1331316.44	Картометрический	1.00	-
11	379305.66	1331306.66	Картометрический	1.00	-
12	379192.51	1331295.80	Картометрический	1.00	-
13	379057.20	1331226.52	Картометрический	1.00	-
14	379049.22	1331161.89	Картометрический	1.00	-
15	378939.30	1331147.47	Картометрический	1.00	-
16	379001.41	1330982.69	Картометрический	1.00	-
17	379007.77	1330970.88	Картометрический	1.00	-
18	379147.14	1330756.02	Картометрический	1.00	-
19	379186.98	1330750.77	Картометрический	1.00	-
20	379327.59	1330772.02	Картометрический	1.00	-
21	379376.64	1330788.37	Картометрический	1.00	-
22	379417.52	1330904.46	Картометрический	1.00	-
23	379419.56	1330913.08	Картометрический	1.00	-
24	379428.58	1330954.18	Картометрический	1.00	-
25	379534.95	1331024.24	Картометрический	1.00	-
1	379666.82	1331089.59	Картометрический	1.00	-
26	378983.46	1332733.50	Картометрический	1.00	-
27	378980.71	1333014.45	Картометрический	1.00	-
28	378997.37	1333123.80	Картометрический	1.00	-
29	379029.30	1333187.30	Картометрический	1.00	-
30	378979.62	1333141.65	Картометрический	1.00	-
31	378880.53	1332951.64	Картометрический	1.00	-
32	378840.43	1332948.19	Картометрический	1.00	-
33	378802.43	1332821.37	Картометрический	1.00	-

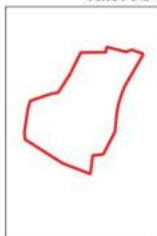
1	2	3	4	5	6
34	378806.48	1332796.14	Картометрический	1.00	-
35	378793.50	1332702.78	Картометрический	1.00	-
36	378842.25	1332696.15	Картометрический	1.00	-
37	378842.29	1332704.96	Картометрический	1.00	-
38	378845.44	1332743.70	Картометрический	1.00	-
39	378898.31	1332737.31	Картометрический	1.00	-
40	378906.83	1332779.15	Картометрический	1.00	-
41	378895.40	1332798.70	Картометрический	1.00	-
42	378913.03	1332805.10	Картометрический	1.00	-
43	378928.33	1332802.00	Картометрический	1.00	-
44	378942.47	1332788.83	Картометрический	1.00	-
45	378961.64	1332767.91	Картометрический	1.00	-
26	378983.46	1332733.50	Картометрический	1.00	-
46	375646.12	1332045.95	Аналитический	0.10	-
47	375644.47	1332147.18	Аналитический	0.10	-
48	375643.27	1332237.27	Картометрический	1.00	-
49	375641.96	1332336.76	Картометрический	1.00	-
50	375638.51	1332340.56	Картометрический	1.00	-
51	375545.27	1332347.13	Картометрический	1.00	-
52	375542.05	1332344.76	Картометрический	1.00	-
53	375518.61	1332249.27	Картометрический	1.00	-
54	375516.56	1332239.90	Картометрический	1.00	-
55	375513.80	1332217.34	Картометрический	1.00	-
56	375511.02	1332179.62	Картометрический	1.00	-
57	375509.41	1332140.48	Картометрический	1.00	-
58	375545.39	1332140.43	Картометрический	1.00	-
59	375542.90	1332108.24	Картометрический	1.00	-
60	375538.16	1332076.51	Аналитический	0.10	-
61	375535.43	1332057.69	Аналитический	0.10	-
62	375546.76	1332050.51	Картометрический	1.00	-
63	375638.60	1332036.76	Картометрический	1.00	-
64	375639.21	1332043.14	Картометрический	1.00	-
46	375646.12	1332045.95	Аналитический	0.10	-
3. Сведения о характерных точках части (частей) границы объекта					
Обозначение характерных точек части границы	Координаты, м		Метод определения координат характерной точки	Средняя квадратическая погрешность положения характерной точки (M <sub>t</sub> ), м	Описание обозначения точки на местности (при наличии)
	X	Y			
1	2	3	4	5	6
Часть №					
-	-	-	-	-	-



## План границ объекта

## Схема расположения листов плана границ объекта

Лист № 1



Лист № 2



Лист № 3



Масштаб 1:25000

Используемые условные знаки и обозначения:



границы территориальной зоны



Лист № 1

область и номер листа плана границ объекта

Руководитель БУ ВО «Нормативно-проектный центр»

Подпись Ю.В. Шалыгина Ю.В. Шалыгина Дата « 24 » августа 2021 г.

Место для оттиска печати (при наличии) лица, составившего описание местоположения границ объекта





## План границ объекта

Лист № 1




Масштаб 1:5000

Используемые условные знаки и обозначения:

	границы территориальной зоны
	характерная точка границ территориальной зоны

Руководитель БУВО «Нормативно-проектный центр»

Подпись  Ю.В.Шалыгина Дата « 24 » августа 2021 г.

Место для оттиска печати (при наличии) лица, составившего описание местоположения границ объекта



План границ объекта

Лист №2



Масштаб 1:2000

Используемые условные знаки и обозначения:



границы территориальной зоны  
характерная точка границ  
территориальной зоны

Руководитель БУВО «Нормативно-проектный центр»

Подпись Ю.В.Шалыгина Дата « 24 » августа 2021 г.

Место для отбора пробочной (при наличии) пробы, составившего описание местоположения границ объекта



План границ объекта  
Лист № 3



Используемые условные знаки и обозначения:



Масштаб 1:2000

Руководитель БУ ВО «Нормативно-проектный центр»

Подпись Ю. В. Шалыгина Дата « 24 » августа 2021 г.

Место для отвода печати (при наличии) \_\_\_\_\_ (анна, составившего описание местоположения границ объекта



## ОПИСАНИЕ МЕСТОПОЛОЖЕНИЯ ГРАНИЦ

Зона ритуальных объектов слободы Подгорное - СН1/2

(наименование объекта, местоположение границ которого описано  
(далее - объект)

## Раздел 1

Сведения об объекте		
№ п/п	Характеристики объекта	Описание характеристик
1	2	3
1	Местоположение объекта	Воронежская область, Подгоренский муниципальный район, Подгоренское городское поселение, слобода Подгорное
2	Площадь объекта $\pm$ величина погрешности определения площади ( $P \pm \text{Дельта } P$ )	45211 $\pm$ 744 м <sup>2</sup>
3	Иные характеристики объекта	-

## Раздел 2

Сведения о местоположении границ объекта					
1. Система координат: МСК - 36, зона 1					
2. Сведения о характерных точках границ объекта					
Обозначение характерных точек границ	Координаты, м		Метод определения координат характерной точки	Средняя квадратическая погрешность положения характерной точки (Мт), м	Описание обозначения точки на местности (при наличии)
	X	Y			
1	2	3	4	5	6
1	376534.13	1332337.91	Картометрический	1.00	-
2	376530.02	1332460.77	Аналитический	0.10	-
3	376528.46	1332488.95	Аналитический	0.10	-
4	376265.78	1332484.48	Картометрический	1.00	-
5	376261.20	1332484.39	Картометрический	1.00	-
6	376244.27	1332335.33	Картометрический	1.00	-
7	376314.42	1332329.09	Картометрический	1.00	-
8	376447.69	1332317.33	Картометрический	1.00	-
9	376481.68	1332316.60	Картометрический	1.00	-
10	376498.89	1332320.31	Картометрический	1.00	-
11	376521.27	1332328.56	Картометрический	1.00	-
1	376534.13	1332337.91	Картометрический	1.00	-
3. Сведения о характерных точках части (частей) границы объекта					
Обозначение характерных точек части границы	Координаты, м		Метод определения координат характерной точки	Средняя квадратическая погрешность положения характерной точки (Мт), м	Описание обозначения точки на местности (при наличии)
	X	Y			
1	2	3	4	5	6
Часть №					
-	-	-	-	-	-



## План границ объекта



Масштаб 1:2000

Используемые условные знаки и обозначения:



границы территориальной зоны



характерная точка границ территориальной зоны

Руководитель БУВО «Нормативно-проектный центр»

Подпись *Ю.В. Шалыгина* Ю.В. Шалыгина Дата « 24 » августа 2021 г.

Место для оттиска печати (при наличии) лица, составившего описание местоположения границ объекта



СВЕДЕНИЯ О ГРАНИЦАХ ТЕРРИТОРИАЛЬНЫХ ЗОН,  
СОДЕРЖАЩИЕ ГРАФИЧЕСКОЕ ОПИСАНИЕ МЕСТОПОЛОЖЕНИЯ  
ГРАНИЦ ТЕРРИТОРИАЛЬНЫХ ЗОН, ПЕРЕЧЕНЬ КООРДИНАТ  
ХАРАКТЕРНЫХ ТОЧЕК ГРАНИЦ ТЕРРИТОРИАЛЬНЫХ ЗОН  
ХУТОРА ГОЛУБИН

## ОПИСАНИЕ МЕСТОПОЛОЖЕНИЯ ГРАНИЦ

Зона застройки индивидуальными жилыми домами хутора Голубин – Ж1/3

(наименование объекта, местоположение границ которого описано  
(далее - объект)

## Раздел 1

Сведения об объекте		
№ п/п	Характеристики объекта	Описание характеристик
1	2	3
1	Местоположение объекта	Воронежская область, Подгоренский муниципальный район, Подгоренское городское поселение, хутор Голубин
2	Площадь объекта $\pm$ величина погрешности определения площади ( $P \pm \Delta P$ )	93700 $\pm$ 1071 м <sup>2</sup>
3	Иные характеристики объекта	-

## Раздел 2

Сведения о местоположении границ объекта					
1. Система координат: МСК - 36, зона 1					
2. Сведения о характерных точках границ объекта					
Обозначение характерных точек границ	Координаты, м		Метод определения координат характерной точки	Средняя квадратическая погрешность положения характерной точки (Mt), м	Описание обозначения точки на местности (при наличии)
	X	Y			
1	2	3	4	5	6
1	371758.28	1334745.79	Картометрический	1.00	-
2	371793.03	1334776.22	Картометрический	1.00	-
3	371812.37	1334829.10	Картометрический	1.00	-
4	371827.66	1334888.24	Картометрический	1.00	-
5	371844.17	1334973.00	Картометрический	1.00	-
6	371887.16	1335069.47	Картометрический	1.00	-
7	371901.94	1335112.85	Картометрический	1.00	-
8	371914.93	1335178.72	Картометрический	1.00	-
9	371846.11	1335199.05	Картометрический	1.00	-
10	371776.00	1335227.50	Картометрический	1.00	-
11	371672.77	1335031.46	Картометрический	1.00	-
12	371655.27	1335002.97	Картометрический	1.00	-
13	371679.16	1334981.80	Картометрический	1.00	-
14	371613.47	1334921.53	Картометрический	1.00	-
15	371527.91	1334954.82	Картометрический	1.00	-
16	371492.72	1334869.92	Картометрический	1.00	-
17	371508.99	1334851.06	Картометрический	1.00	-
18	371658.31	1334790.79	Картометрический	1.00	-
1	371758.28	1334745.79	Картометрический	1.00	-
3. Сведения о характерных точках части (частей) границы объекта					
Обозначение характерных точек части границы	Координаты, м		Метод определения координат характерной точки	Средняя квадратическая погрешность положения характерной точки (Mt), м	Описание обозначения точки на местности (при наличии)
	X	Y			
1	2	3	4	5	6
Часть №					
-	-	-	-	-	-



Раздел 4  
План границ объекта



Используемые условные знаки и обозначения:

-  границы территориальной зоны
-  границы муниципального образования
-  характерная точка границы территориальной зоны

Масштаб 1:2000

Руководитель БУФО «Нормативно-проектный центр»  
 Подпись Ю.В. Шалагица Дата « 24 » августа 2021 г.  
 Место для отглавы (подпись (под печатью)) лица, составившего описание местоположения границ объекта

СВЕДЕНИЯ О ГРАНИЦАХ ТЕРРИТОРИАЛЬНЫХ ЗОН,  
СОДЕРЖАЩИЕ ГРАФИЧЕСКОЕ ОПИСАНИЕ МЕСТОПОЛОЖЕНИЯ  
ГРАНИЦ ТЕРРИТОРИАЛЬНЫХ ЗОН, ПЕРЕЧЕНЬ КООРДИНАТ  
ХАРАКТЕРНЫХ ТОЧЕК ГРАНИЦ ТЕРРИТОРИАЛЬНЫХ ЗОН  
ХУТОРА ЛУГОВОЙ

## ОПИСАНИЕ МЕСТОПОЛОЖЕНИЯ ГРАНИЦ

Зона застройки индивидуальными жилыми домами хутора Луговой – Ж1/4

(наименование объекта, местоположение границ которого описано  
(далее - объект)

## Раздел 1

Сведения об объекте		
№ п/п	Характеристики объекта	Описание характеристик
1	2	3
1	Местоположение объекта	Воронежская область, Подгоренский муниципальный район, Подгоренское городское поселение, хутор Луговой
2	Площадь объекта $\pm$ величина погрешности определения площади ( $P \pm \Delta P$ )	797557 $\pm$ 3126 м <sup>2</sup>
3	Иные характеристики объекта	-

## Раздел 2

Сведения о местоположении границ объекта					
1. Система координат: МСК - 36, зона 1					
2. Сведения о характерных точках границ объекта					
Обозначение характерных точек границ	Координаты, м		Метод определения координат характерной точки	Средняя квадратическая погрешность положения характерной точки (Mt), м	Описание обозначения точки на местности (при наличии)
	X	Y			
1	2	3	4	5	6
1	371978.57	1331406.50	Картометрический	1.00	-
2	371992.77	1331418.44	Картометрический	1.00	-
3	372008.22	1331449.33	Картометрический	1.00	-
4	372056.64	1331581.89	Картометрический	1.00	-
5	372076.19	1331635.60	Картометрический	1.00	-
6	372090.71	1331678.31	Картометрический	1.00	-
7	372099.58	1331713.38	Картометрический	1.00	-
8	372086.55	1331726.17	Картометрический	1.00	-
9	372028.91	1331706.23	Картометрический	1.00	-
10	371998.90	1331773.80	Картометрический	1.00	-
11	371971.52	1331835.21	Картометрический	1.00	-
12	371965.51	1331840.83	Картометрический	1.00	-
13	371957.59	1331849.07	Картометрический	1.00	-
14	371900.49	1331893.45	Картометрический	1.00	-
15	371857.07	1331951.20	Картометрический	1.00	-
16	371792.93	1332014.18	Картометрический	1.00	-
17	371781.27	1332017.19	Картометрический	1.00	-
18	371773.19	1332023.13	Картометрический	1.00	-
19	371790.40	1332029.55	Картометрический	1.00	-
20	371774.73	1332045.00	Картометрический	1.00	-
21	371772.77	1332062.44	Картометрический	1.00	-
22	371768.40	1332066.69	Картометрический	1.00	-
23	371765.35	1332069.85	Картометрический	1.00	-
24	371762.35	1332072.66	Картометрический	1.00	-
25	371761.73	1332073.27	Картометрический	1.00	-
26	371752.82	1332082.06	Картометрический	1.00	-
27	371749.61	1332085.22	Картометрический	1.00	-
28	371746.41	1332088.38	Картометрический	1.00	-
29	371740.70	1332094.61	Картометрический	1.00	-
30	371734.53	1332100.09	Картометрический	1.00	-
31	371723.95	1332110.53	Картометрический	1.00	-
32	371711.27	1332123.03	Картометрический	1.00	-
33	371698.71	1332135.42	Картометрический	1.00	-
34	371695.50	1332138.58	Картометрический	1.00	-
35	371691.23	1332142.79	Картометрический	1.00	-

1	2	3	4	5	6
36	371685.10	1332140.51	Картометрический	1.00	-
37	371678.87	1332136.80	Картометрический	1.00	-
38	371677.43	1332138.63	Картометрический	1.00	-
39	371672.69	1332139.18	Картометрический	1.00	-
40	371666.92	1332152.26	Картометрический	1.00	-
41	371666.10	1332153.76	Картометрический	1.00	-
42	371586.61	1332113.00	Картометрический	1.00	-
43	371545.64	1332091.92	Картометрический	1.00	-
44	371381.52	1331997.46	Картометрический	1.00	-
45	371379.87	1331989.52	Картометрический	1.00	-
46	371387.78	1331958.72	Картометрический	1.00	-
47	371399.89	1331923.10	Картометрический	1.00	-
48	371419.00	1331865.00	Картометрический	1.00	-
49	371374.07	1331838.74	Картометрический	1.00	-
50	371323.36	1331808.36	Картометрический	1.00	-
51	371200.53	1331752.96	Картометрический	1.00	-
52	371174.94	1331693.78	Картометрический	1.00	-
53	371141.46	1331642.21	Картометрический	1.00	-
54	370998.55	1331559.03	Картометрический	1.00	-
55	370942.05	1331508.46	Картометрический	1.00	-
56	370922.32	1331469.00	Картометрический	1.00	-
57	370883.30	1331457.68	Картометрический	1.00	-
58	370869.89	1331455.70	Картометрический	1.00	-
59	370872.54	1331445.81	Картометрический	1.00	-
60	370883.86	1331442.95	Картометрический	1.00	-
61	371010.64	1331479.87	Картометрический	1.00	-
62	371088.86	1331505.69	Картометрический	1.00	-
63	371186.96	1331538.00	Картометрический	1.00	-
64	371210.85	1331548.06	Картометрический	1.00	-
65	371389.28	1331612.23	Картометрический	1.00	-
66	371485.47	1331635.96	Картометрический	1.00	-
67	371567.75	1331646.49	Картометрический	1.00	-
68	371574.93	1331680.54	Картометрический	1.00	-
69	371576.63	1331717.46	Картометрический	1.00	-
70	371579.68	1331740.06	Картометрический	1.00	-
71	371586.71	1331752.50	Картометрический	1.00	-
72	371602.56	1331755.88	Картометрический	1.00	-
73	371628.76	1331751.46	Картометрический	1.00	-
74	371691.11	1331731.90	Картометрический	1.00	-
75	371699.50	1331682.14	Картометрический	1.00	-
76	371705.34	1331662.89	Картометрический	1.00	-
77	371784.49	1331692.14	Картометрический	1.00	-
78	371804.06	1331702.52	Картометрический	1.00	-
79	371806.61	1331695.99	Картометрический	1.00	-
80	371785.80	1331686.21	Картометрический	1.00	-
81	371747.23	1331670.21	Картометрический	1.00	-
82	371737.43	1331665.17	Картометрический	1.00	-
83	371705.82	1331654.83	Картометрический	1.00	-

1	2	3	4	5	6
84	371695.81	1331650.39	Картометрический	1.00	-
85	371693.03	1331645.72	Картометрический	1.00	-
86	371693.21	1331637.32	Картометрический	1.00	-
87	371683.96	1331634.96	Картометрический	1.00	-
88	371680.46	1331641.95	Картометрический	1.00	-
89	371676.63	1331644.94	Картометрический	1.00	-
90	371487.88	1331622.58	Картометрический	1.00	-
91	371394.36	1331599.92	Картометрический	1.00	-
92	371164.52	1331517.51	Картометрический	1.00	-
93	371100.03	1331496.64	Картометрический	1.00	-
94	370956.15	1331450.05	Картометрический	1.00	-
95	370953.96	1331437.50	Картометрический	1.00	-
96	370956.09	1331425.30	Картометрический	1.00	-
97	370961.41	1331416.39	Картометрический	1.00	-
98	371010.51	1331383.27	Картометрический	1.00	-
99	371023.49	1331377.46	Картометрический	1.00	-
100	371034.53	1331373.78	Картометрический	1.00	-
101	371053.51	1331370.87	Картометрический	1.00	-
102	371069.01	1331368.16	Картометрический	1.00	-
103	371078.50	1331364.10	Картометрический	1.00	-
104	371096.70	1331352.67	Картометрический	1.00	-
105	371114.33	1331337.56	Картометрический	1.00	-
106	371125.95	1331321.68	Картометрический	1.00	-
107	371135.63	1331296.89	Картометрический	1.00	-
108	371138.54	1331290.50	Картометрический	1.00	-
109	371142.61	1331283.91	Картометрический	1.00	-
110	371150.16	1331280.23	Картометрический	1.00	-
111	371168.65	1331280.82	Картометрический	1.00	-
112	371212.04	1331295.15	Картометрический	1.00	-
113	371251.59	1331308.44	Картометрический	1.00	-
114	371356.98	1331343.54	Картометрический	1.00	-
115	371397.80	1331362.29	Картометрический	1.00	-
116	371463.01	1331378.07	Картометрический	1.00	-
117	371538.98	1331383.50	Картометрический	1.00	-
118	371615.08	1331395.70	Картометрический	1.00	-
119	371615.68	1331395.98	Картометрический	1.00	-
120	371694.17	1331432.41	Картометрический	1.00	-
121	371707.12	1331404.23	Картометрический	1.00	-
122	371778.89	1331410.58	Картометрический	1.00	-
123	371855.11	1331402.89	Картометрический	1.00	-
124	371862.48	1331400.81	Картометрический	1.00	-
125	371877.75	1331406.22	Картометрический	1.00	-
126	371898.99	1331418.24	Картометрический	1.00	-
127	371921.35	1331436.03	Картометрический	1.00	-
128	371932.99	1331441.73	Картометрический	1.00	-
129	371935.19	1331442.80	Картометрический	1.00	-
130	371945.52	1331416.93	Картометрический	1.00	-
131	371947.32	1331414.29	Картометрический	1.00	-

1	2	3	4	5	6
132	371952.93	1331406.07	Картометрический	1.00	-
133	371965.00	1331401.56	Картометрический	1.00	-
1	371978.57	1331406.50	Картометрический	1.00	-
134	371794.37	1332110.34	Картометрический	1.00	-
135	371786.85	1332130.85	Картометрический	1.00	-
136	371781.53	1332148.71	Картометрический	1.00	-
137	371754.20	1332138.75	Картометрический	1.00	-
138	371736.20	1332132.15	Картометрический	1.00	-
139	371739.41	1332128.99	Картометрический	1.00	-
140	371749.36	1332119.17	Картометрический	1.00	-
141	371752.54	1332116.00	Картометрический	1.00	-
142	371759.65	1332109.03	Картометрический	1.00	-
143	371762.85	1332105.87	Картометрический	1.00	-
144	371770.79	1332098.05	Картометрический	1.00	-
145	371780.67	1332101.97	Картометрический	1.00	-
146	371781.16	1332101.96	Картометрический	1.00	-
134	371794.37	1332110.34	Картометрический	1.00	-
147	370913.27	1330888.06	Картометрический	1.00	-
148	370899.74	1330956.79	Картометрический	1.00	-
149	370899.76	1330986.90	Картометрический	1.00	-
150	370903.20	1331033.48	Картометрический	1.00	-
151	370922.18	1331065.47	Картометрический	1.00	-
152	370982.05	1331122.71	Картометрический	1.00	-
153	371033.54	1331137.82	Картометрический	1.00	-
154	371059.01	1331148.65	Картометрический	1.00	-
155	371079.55	1331163.79	Картометрический	1.00	-
156	371099.56	1331186.15	Картометрический	1.00	-
157	371108.06	1331214.58	Картометрический	1.00	-
158	371106.61	1331237.51	Картометрический	1.00	-
159	371080.63	1331251.57	Картометрический	1.00	-
160	371069.78	1331267.06	Картометрический	1.00	-
161	371041.89	1331294.56	Картометрический	1.00	-
162	371001.02	1331326.71	Картометрический	1.00	-
163	370975.07	1331336.98	Картометрический	1.00	-
164	370949.31	1331344.92	Картометрический	1.00	-
165	370917.35	1331347.05	Картометрический	1.00	-
166	370899.14	1331343.18	Картометрический	1.00	-
167	370884.04	1331339.11	Картометрический	1.00	-
168	370860.41	1331343.37	Картометрический	1.00	-
169	370849.63	1331348.56	Картометрический	1.00	-
170	370848.26	1331361.23	Картометрический	1.00	-
171	370858.23	1331397.79	Картометрический	1.00	-
172	370846.99	1331399.66	Картометрический	1.00	-
173	370846.61	1331407.56	Картометрический	1.00	-
174	370846.03	1331411.96	Картометрический	1.00	-
175	370840.28	1331411.64	Картометрический	1.00	-

1	2	3	4	5	6
176	370636.37	1331329.41	Картометрический	1.00	-
177	370550.62	1331297.64	Картометрический	1.00	-
178	370546.52	1331290.40	Картометрический	1.00	-
179	370540.15	1331289.87	Картометрический	1.00	-
180	370560.96	1331216.71	Картометрический	1.00	-
181	370644.40	1331220.61	Картометрический	1.00	-
182	370654.61	1331212.72	Картометрический	1.00	-
183	370680.66	1331209.18	Картометрический	1.00	-
184	370687.55	1331156.59	Картометрический	1.00	-
185	370642.60	1331063.86	Картометрический	1.00	-
186	370623.56	1330988.12	Картометрический	1.00	-
187	370579.20	1330828.83	Картометрический	1.00	-
188	370557.36	1330785.78	Аналитический	0.10	-
189	370532.05	1330669.24	Картометрический	1.00	-
190	370545.99	1330586.66	Картометрический	1.00	-
191	370530.82	1330551.52	Картометрический	1.00	-
192	370518.54	1330515.69	Картометрический	1.00	-
193	370483.19	1330473.12	Картометрический	1.00	-
194	370487.60	1330457.28	Картометрический	1.00	-
195	370522.22	1330344.38	Картометрический	1.00	-
196	370530.49	1330310.02	Картометрический	1.00	-
197	370536.17	1330291.45	Картометрический	1.00	-
198	370555.89	1330226.88	Картометрический	1.00	-
199	370560.83	1330222.70	Картометрический	1.00	-
200	370598.82	1330252.73	Картометрический	1.00	-
201	370619.66	1330260.14	Картометрический	1.00	-
202	370613.59	1330273.09	Картометрический	1.00	-
203	370633.55	1330290.75	Картометрический	1.00	-
204	370638.83	1330304.45	Картометрический	1.00	-
205	370614.54	1330540.49	Картометрический	1.00	-
206	370617.95	1330551.35	Картометрический	1.00	-
207	370643.54	1330608.16	Картометрический	1.00	-
208	370657.56	1330610.52	Картометрический	1.00	-
209	370715.05	1330656.12	Картометрический	1.00	-
210	370721.39	1330677.79	Картометрический	1.00	-
211	370717.41	1330679.21	Картометрический	1.00	-
212	370724.78	1330702.06	Картометрический	1.00	-
213	370743.91	1330730.22	Аналитический	0.10	-
214	370752.45	1330756.95	Аналитический	0.10	-
215	370753.83	1330756.57	Картометрический	1.00	-
216	370764.95	1330791.16	Картометрический	1.00	-
217	370769.08	1330795.53	Картометрический	1.00	-
218	370802.39	1330855.75	Картометрический	1.00	-
219	370859.22	1330864.69	Картометрический	1.00	-
147	370913.27	1330888.06	Картометрический	1.00	-

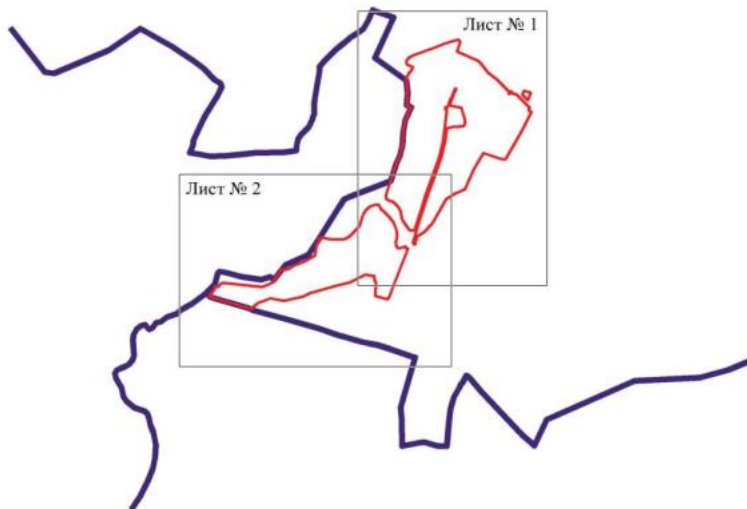
3. Сведения о характерных точках части (частей) границы объекта					
Обозначение характерных точек части границы	Координаты, м		Метод определения координат характерной точки	Средняя квадратическая погрешность положения характерной точки (M <sub>t</sub> ), м	Описание обозначения точки на местности (при наличии)
	X	Y			
1	2	3	4	5	6
Часть №					
-	-	-	-	-	-



## Раздел 4

## План границ объекта

## Схема расположения листов плана границ объекта



Масштаб 1:25000

Используемые условные знаки и обозначения:

	границы территориальной зоны
	границы муниципального образования
	область и номер листа плана границ объекта

Руководитель БУВО «Нормативно-проектный центр»

Подпись Ю.В. Шалыгина Дата « 24 » августа 2021 г.

Место для оттиска печати (при наличии) лица, составившего описание местоположения границ объекта



Кантонный план  
Лист № 1



Масштаб 1:2000

Выделенная граница населенного пункта  
 граница населенного пункта  
 граница земельного участка  
 граница земельного участка

Руководитель ООО «Арктические геоинформационные системы»  
 Подпись: \_\_\_\_\_ И.В. Давыдова Дата: 24.06.2024 № 2024  
 Место для проставления штампа государственного кадастрового учета объектов недвижимости

Билэс үлэһэ - 2018



Масштаб 1:1000

Өлүкүттэрин элэһэ  
 Өлүкүттэрин элэһэ  
 Өлүкүттэрин элэһэ

Муниципальное образование «Средне-Канский район»  
 Администрация муниципального образования «Средне-Канский район»  
 Муниципальное образование «Средне-Канский район»  
 Администрация муниципального образования «Средне-Канский район»

## ОПИСАНИЕ МЕСТОПОЛОЖЕНИЯ ГРАНИЦ

Производственная зона хутора Луговой – П1/4

(наименование объекта, местоположение границ которого описано  
(далее - объект)

## Раздел 1

Сведения об объекте		
№ п/п	Характеристики объекта	Описание характеристик
1	2	3
1	Местоположение объекта	Воронежская область, Подгоренский муниципальный район, Подгоренское городское поселение, хутор Луговой
2	Площадь объекта $\pm$ величина погрешности определения площади ( $P \pm \text{Дельта } P$ )	4546 $\pm$ 236 м <sup>2</sup>
3	Иные характеристики объекта	-

## Раздел 2

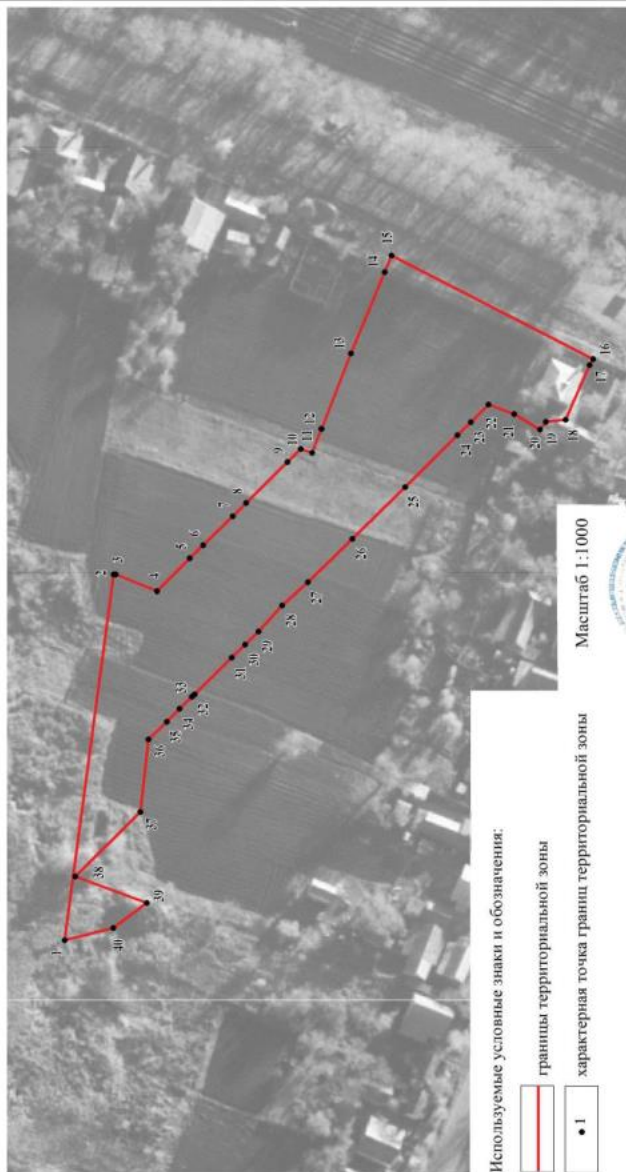
Сведения о местоположении границ объекта					
1. Система координат: МСК - 36, зона 1					
2. Сведения о характерных точках границ объекта					
Обозначение характерных точек границ	Координаты, м		Метод определения координат характерной точки	Средняя квадратическая погрешность положения характерной точки (Мт), м	Описание обозначения точки на местности (при наличии)
	X	Y			
1	2	3	4	5	6
1	371792.93	1332014.18	Картометрический	1.00	-
2	371781.16	1332101.96	Картометрический	1.00	-
3	371780.67	1332101.97	Картометрический	1.00	-
4	371770.79	1332098.05	Картометрический	1.00	-
5	371762.85	1332105.87	Картометрический	1.00	-
6	371759.65	1332109.03	Картометрический	1.00	-
7	371752.54	1332116.00	Картометрический	1.00	-
8	371749.36	1332119.17	Картометрический	1.00	-
9	371739.41	1332128.99	Картометрический	1.00	-
10	371736.20	1332132.15	Картометрический	1.00	-
11	371733.53	1332131.22	Аналитический	0.10	-
12	371731.28	1332137.00	Картометрический	1.00	-
13	371724.26	1332155.09	Картометрический	1.00	-
14	371716.16	1332174.66	Аналитический	0.10	-
15	371714.54	1332178.61	Картометрический	1.00	-
16	371666.10	1332153.76	Картометрический	1.00	-
17	371666.92	1332152.26	Картометрический	1.00	-
18	371672.69	1332139.18	Картометрический	1.00	-
19	371677.43	1332138.63	Картометрический	1.00	-
20	371678.87	1332136.80	Картометрический	1.00	-
21	371685.10	1332140.51	Картометрический	1.00	-
22	371691.23	1332142.79	Картометрический	1.00	-
23	371695.50	1332138.58	Картометрический	1.00	-
24	371698.71	1332135.42	Картометрический	1.00	-
25	371711.27	1332123.03	Картометрический	1.00	-
26	371723.95	1332110.53	Картометрический	1.00	-
27	371734.53	1332100.09	Картометрический	1.00	-
28	371740.70	1332094.61	Картометрический	1.00	-
29	371746.41	1332088.38	Картометрический	1.00	-
30	371749.61	1332085.22	Картометрический	1.00	-
31	371752.82	1332082.06	Картометрический	1.00	-
32	371761.73	1332073.27	Картометрический	1.00	-
33	371762.35	1332072.66	Картометрический	1.00	-
34	371765.35	1332069.85	Картометрический	1.00	-

1	2	3	4	5	6
35	371768.40	1332066.69	Картометрический	1.00	-
36	371772.77	1332062.44	Картометрический	1.00	-
37	371774.73	1332045.00	Картометрический	1.00	-
38	371790.40	1332029.55	Картометрический	1.00	-
39	371773.19	1332023.13	Картометрический	1.00	-
40	371781.27	1332017.19	Картометрический	1.00	-
1	371792.93	1332014.18	Картометрический	1.00	-
<b>3. Сведения о характерных точках части (частей) границы объекта</b>					
Обозначение характерных точек части границы	Координаты, м		Метод определения координат характерной точки	Средняя квадратическая погрешность положения характерной точки (Mt), м	Описание обозначения точки на местности (при наличии)
	X	Y			
1	2	3	4	5	6
<b>Часть №</b>					
-	-	-	-	-	-



## Раздел 4

## План границ объекта



Используемые условные знаки и обозначения:

- границы территориальной зоны
- 1 характерная точка границ территориальной зоны

Масштаб 1:1000

Руководитель БУ ВО «Нормативно-проектный центр»  
 Подпись *Ю. В. Шалыгина* Дата « 24 » августа 2021 г.

Место для отбора проб (при наличии) лица, составившего описание местоположения границ объекта

## ОПИСАНИЕ МЕСТОПОЛОЖЕНИЯ ГРАНИЦ

Зона улиц, дорог, инженерной и транспортной инфраструктуры  
хутора Луговой – ИТ1/4

(наименование объекта, местоположение границ которого описано  
(далее - объект)

## Раздел 1

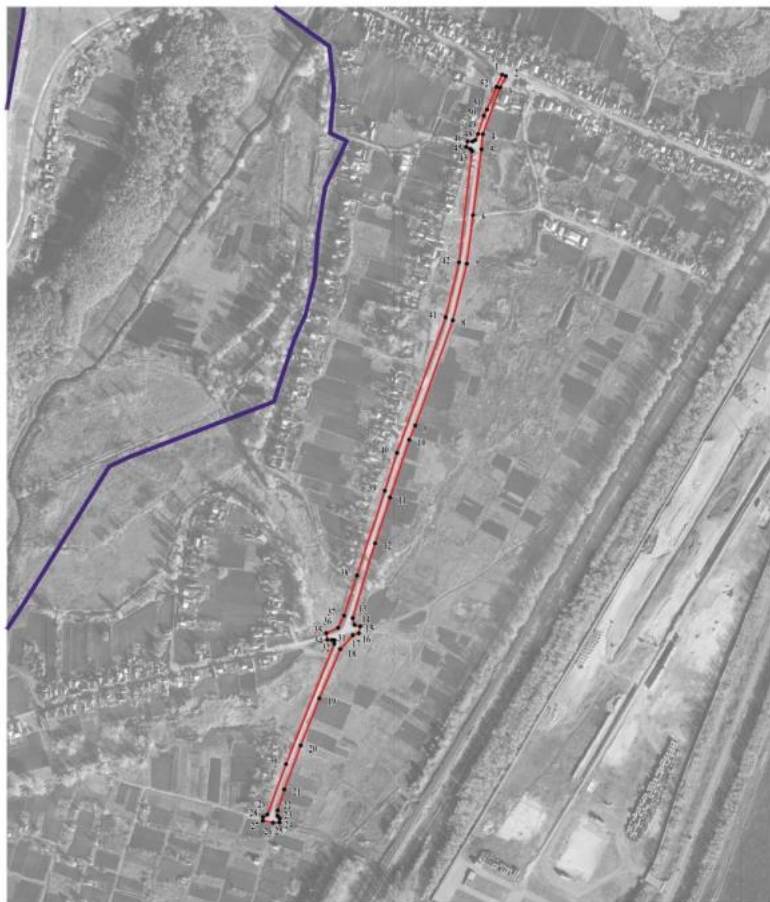
Сведения об объекте		
№ п/п	Характеристики объекта	Описание характеристик
1	2	3
1	Местоположение объекта	Воронежская область, Подгоренский муниципальный район, Подгоренское городское поселение, хутор Луговой
2	Площадь объекта $\pm$ величина погрешности определения площади ( $P \pm \Delta P$ )	17870 $\pm$ 468 м <sup>2</sup>
3	Иные характеристики объекта	-

## Раздел 2

Сведения о местоположении границ объекта					
1. Система координат: МСК - 36, зона 1					
2. Сведения о характерных точках границ объекта					
Обозначение характерных точек границ	Координаты, м		Метод определения координат характерной точки	Средняя квадратическая погрешность положения характерной точки (Мт), м	Описание обозначения точки на местности (при наличии)
	X	Y			
1	2	3	4	5	6
1	371806.61	1331695.99	Картометрический	1.00	-
2	371804.06	1331702.52	Картометрический	1.00	-
3	371784.49	1331692.14	Картометрический	1.00	-
4	371705.34	1331662.89	Картометрический	1.00	-
5	371680.00	1331660.85	Картометрический	1.00	-
6	371567.75	1331646.49	Картометрический	1.00	-
7	371485.47	1331635.96	Картометрический	1.00	-
8	371389.28	1331612.23	Картометрический	1.00	-
9	371210.85	1331548.06	Картометрический	1.00	-
10	371186.96	1331538.00	Картометрический	1.00	-
11	371088.86	1331505.69	Картометрический	1.00	-
12	371010.64	1331479.87	Картометрический	1.00	-
13	370883.86	1331442.95	Картометрический	1.00	-
14	370872.54	1331445.81	Картометрический	1.00	-
15	370869.89	1331455.70	Картометрический	1.00	-
16	370857.95	1331452.97	Картометрический	1.00	-
17	370854.58	1331442.74	Картометрический	1.00	-
18	370830.77	1331421.81	Картометрический	1.00	-
19	370747.56	1331386.21	Картометрический	1.00	-
20	370667.04	1331354.15	Картометрический	1.00	-
21	370593.51	1331326.58	Картометрический	1.00	-
22	370557.72	1331315.43	Картометрический	1.00	-
23	370548.18	1331314.96	Картометрический	1.00	-
24	370543.77	1331318.73	Картометрический	1.00	-
25	370536.96	1331318.22	Картометрический	1.00	-
26	370536.87	1331307.37	Картометрический	1.00	-
27	370540.15	1331289.87	Картометрический	1.00	-
28	370546.52	1331290.40	Картометрический	1.00	-
29	370550.62	1331297.64	Картометрический	1.00	-
30	370636.37	1331329.41	Картометрический	1.00	-
31	370840.28	1331411.64	Картометрический	1.00	-
32	370846.03	1331411.96	Картометрический	1.00	-
33	370846.61	1331407.56	Картометрический	1.00	-
34	370846.99	1331399.66	Картометрический	1.00	-




1	2	3	4	5	6
35	370858.23	1331397.79	Картометрический	1.00	-
36	370867.51	1331417.85	Картометрический	1.00	-
37	370887.93	1331428.02	Картометрический	1.00	-
38	370956.15	1331450.05	Картометрический	1.00	-
39	371100.03	1331496.64	Картометрический	1.00	-
40	371164.52	1331517.51	Картометрический	1.00	-
41	371394.36	1331599.92	Картометрический	1.00	-
42	371487.88	1331622.58	Картометрический	1.00	-
43	371676.63	1331644.94	Картометрический	1.00	-
44	371680.46	1331641.95	Картометрический	1.00	-
45	371683.96	1331634.96	Картометрический	1.00	-
46	371693.21	1331637.32	Картометрический	1.00	-
47	371693.03	1331645.72	Картометрический	1.00	-
48	371695.81	1331650.39	Картометрический	1.00	-
49	371705.82	1331654.83	Картометрический	1.00	-
50	371737.43	1331665.17	Картометрический	1.00	-
51	371747.23	1331670.21	Картометрический	1.00	-
52	371785.80	1331686.21	Картометрический	1.00	-
1	371806.61	1331695.99	Картометрический	1.00	-
3. Сведения о характерных точках части (частей) границы объекта					
Обозначение характерных точек части границы	Координаты, м		Метод определения координат характерной точки	Средняя квадратическая погрешность положения характерной точки (M <sub>t</sub> ), м	Описание обозначения точки на местности (при наличии)
	X	Y			
1	2	3	4	5	6
Часть №					
-	-	-	-	-	-





Масштаб 1:5000

Используемые условные знаки и обозначения:

	границы территориальной зоны
	границы муниципального образования
	характерная точка границ территориальной зоны

Руководитель БУВО «Нормативно-проектный центр»  
 Подпись Ю.В. Шалыгина Дата « 24 » августа 2021 г.  
 Место для отнеска печати (при наличии) лица, составившего описание местоположения границ объекта



## ОПИСАНИЕ МЕСТОПОЛОЖЕНИЯ ГРАНИЦ

Зона сельскохозяйственного использования в границах населенного пункта  
хутора Луговой – СХ1/4

(наименование объекта, местоположение границ которого описано  
(далее - объект)

## Раздел 1

Сведения об объекте		
№ п/п	Характеристики объекта	Описание характеристик
1	2	3
1	Местоположение объекта	Воронежская область, Подгоренский муниципальный район, Подгоренское городское поселение, хутор Луговой
2	Площадь объекта $\pm$ величина погрешности определения площади ( $P \pm \Delta P$ )	45105 $\pm$ -743 м <sup>2</sup>
3	Иные характеристики объекта	-

## Раздел 2

Сведения о местоположении границ объекта					
1. Система координат: МСК - 36, зона 1					
2. Сведения о характерных точках границ объекта					
Обозначение характерных точек границ	Координаты, м		Метод определения координат характерной точки	Средняя квадратическая погрешность положения характерной точки (Мт), м	Описание обозначения точки на местности (при наличии)
	X	Y			
1	2	3	4	5	6
1	371705.34	1331662.89	Картометрический	1.00	-
2	371699.50	1331682.14	Картометрический	1.00	-
3	371691.11	1331731.90	Картометрический	1.00	-
4	371628.76	1331751.46	Картометрический	1.00	-
5	371602.56	1331755.88	Картометрический	1.00	-
6	371586.71	1331752.50	Картометрический	1.00	-
7	371579.68	1331740.06	Картометрический	1.00	-
8	371576.63	1331717.46	Картометрический	1.00	-
9	371574.93	1331680.54	Картометрический	1.00	-
10	371567.75	1331646.49	Картометрический	1.00	-
11	371680.00	1331660.85	Картометрический	1.00	-
1	371705.34	1331662.89	Картометрический	1.00	-
12	371106.61	1331237.51	Картометрический	1.00	-
13	371168.65	1331280.82	Картометрический	1.00	-
14	371150.16	1331280.23	Картометрический	1.00	-
15	371142.61	1331283.91	Картометрический	1.00	-
16	371138.54	1331290.50	Картометрический	1.00	-
17	371135.63	1331296.89	Картометрический	1.00	-
18	371125.95	1331321.68	Картометрический	1.00	-
19	371114.33	1331337.56	Картометрический	1.00	-
20	371096.70	1331352.67	Картометрический	1.00	-
21	371078.50	1331364.10	Картометрический	1.00	-
22	371069.01	1331368.16	Картометрический	1.00	-
23	371053.51	1331370.87	Картометрический	1.00	-
24	371034.53	1331373.78	Картометрический	1.00	-
25	371023.49	1331377.46	Картометрический	1.00	-
26	371010.51	1331383.27	Картометрический	1.00	-
27	370961.41	1331416.39	Картометрический	1.00	-
28	370956.09	1331425.30	Картометрический	1.00	-
29	370953.96	1331437.50	Картометрический	1.00	-
30	370956.15	1331450.05	Картометрический	1.00	-
31	370887.93	1331428.02	Картометрический	1.00	-
32	370867.51	1331417.85	Картометрический	1.00	-

1	2	3	4	5	6
33	370858.23	1331397.79	Картометрический	1.00	-
34	370848.26	1331361.23	Картометрический	1.00	-
35	370849.63	1331348.56	Картометрический	1.00	-
36	370860.41	1331343.37	Картометрический	1.00	-
37	370884.04	1331339.11	Картометрический	1.00	-
38	370899.14	1331343.18	Картометрический	1.00	-
39	370917.35	1331347.05	Картометрический	1.00	-
40	370949.31	1331344.92	Картометрический	1.00	-
41	370975.07	1331336.98	Картометрический	1.00	-
42	371001.02	1331326.71	Картометрический	1.00	-
43	371041.89	1331294.56	Картометрический	1.00	-
44	371069.78	1331267.06	Картометрический	1.00	-
45	371080.63	1331251.57	Картометрический	1.00	-
12	371106.61	1331237.51	Картометрический	1.00	-
46	370682.27	1330279.74	Картометрический	1.00	-
47	370692.93	1330290.92	Картометрический	1.00	-
48	370687.38	1330319.05	Картометрический	1.00	-
49	370672.28	1330341.62	Картометрический	1.00	-
50	370667.94	1330398.88	Картометрический	1.00	-
51	370636.92	1330467.51	Картометрический	1.00	-
52	370629.71	1330543.97	Картометрический	1.00	-
53	370657.56	1330610.52	Картометрический	1.00	-
54	370643.54	1330608.16	Картометрический	1.00	-
55	370617.95	1330551.35	Картометрический	1.00	-
56	370614.54	1330540.49	Картометрический	1.00	-
57	370638.83	1330304.45	Картометрический	1.00	-
58	370633.55	1330290.75	Картометрический	1.00	-
59	370613.59	1330273.09	Картометрический	1.00	-
60	370619.66	1330260.14	Картометрический	1.00	-
61	370656.85	1330273.15	Картометрический	1.00	-
46	370682.27	1330279.74	Картометрический	1.00	-

## 3. Сведения о характерных точках части (частей) границы объекта

Обозначение характерных точек части границы	Координаты, м		Метод определения координат характерной точки	Средняя квадратическая погрешность положения характерной точки (Mt), м	Описание обозначения точки на местности (при наличии)
	X	Y			
1	2	3	4	5	6
Часть №					
-	-	-	-	-	-



Раздел 4

План границ объекта



Руководитель Ю.Ю. «Норминформ-проектный центр»  
 Подпись Ю.В. Шалыгина Дата « 24 » августа 2021 г.  
 Место для отгуда печати (при наличии) знака, составляющего описание местоположения границ объекта

СВЕДЕНИЯ О ГРАНИЦАХ ТЕРРИТОРИАЛЬНЫХ ЗОН,  
СОДЕРЖАЩИЕ ГРАФИЧЕСКОЕ ОПИСАНИЕ МЕСТОПОЛОЖЕНИЯ  
ГРАНИЦ ТЕРРИТОРИАЛЬНЫХ ЗОН, ПЕРЕЧЕНЬ КООРДИНАТ  
ХАРАКТЕРНЫХ ТОЧЕК ГРАНИЦ ТЕРРИТОРИАЛЬНЫХ ЗОН  
ХУТОРА ЩЕДРИН

## ОПИСАНИЕ МЕСТОПОЛОЖЕНИЯ ГРАНИЦ

Зона застройки индивидуальными жилыми домами хутора Щедрин – Ж1/5

(наименование объекта, местоположение границ которого описано  
(далее - объект)

## Раздел 1

Сведения об объекте		
№ п/п	Характеристики объекта	Описание характеристик
1	2	3
1	Местоположение объекта	Воронежская область, Подгоренский муниципальный район, Подгоренское городское поселение, хутор Щедрин
2	Площадь объекта $\pm$ величина погрешности определения площади ( $P \pm \Delta P$ )	106000 $\pm$ 1140 м <sup>2</sup>
3	Иные характеристики объекта	-

## Раздел 2

Сведения о местоположении границ объекта					
1. Система координат: МСК - 36, зона 1					
2. Сведения о характерных точках границ объекта					
Обозначение характерных точек границ	Координаты, м		Метод определения координат характерной точки	Средняя квадратическая погрешность положения характерной точки (Мт), м	Описание обозначения точки на местности (при наличии)
	X	Y			
1	2	3	4	5	6
1	380794.65	1332316.37	Картометрический	1.00	-
2	380781.00	1332356.09	Картометрический	1.00	-
3	380732.54	1332394.71	Картометрический	1.00	-
4	380716.06	1332415.28	Картометрический	1.00	-
5	380709.59	1332448.45	Картометрический	1.00	-
6	380695.76	1332503.93	Картометрический	1.00	-
7	380692.70	1332518.56	Картометрический	1.00	-
8	380574.28	1332540.75	Картометрический	1.00	-
9	380544.06	1332541.69	Картометрический	1.00	-
10	380475.35	1332523.77	Картометрический	1.00	-
11	380395.63	1332510.45	Картометрический	1.00	-
12	380396.97	1332491.53	Картометрический	1.00	-
13	380399.38	1332466.53	Картометрический	1.00	-
14	380404.98	1332427.98	Картометрический	1.00	-
15	380354.01	1332416.02	Аналитический	0.10	-
16	380328.59	1332434.99	Картометрический	1.00	-
17	380286.94	1332476.27	Картометрический	1.00	-
18	380231.87	1332467.60	Картометрический	1.00	-
19	380263.46	1332306.40	Картометрический	1.00	-
20	380371.12	1332273.58	Картометрический	1.00	-
21	380572.70	1332273.53	Картометрический	1.00	-
22	380662.29	1332301.22	Картометрический	1.00	-
23	380736.41	1332293.58	Картометрический	1.00	-
24	380758.66	1332298.07	Картометрический	1.00	-
25	380757.81	1332311.53	Картометрический	1.00	-
1	380794.65	1332316.37	Картометрический	1.00	-

3. Сведения о характерных точках части (частей) границы объекта					
Обозначение характерных точек части границы	Координаты, м		Метод определения координат характерной точки	Средняя квадратическая погрешность положения характерной точки (M <sub>t</sub> ), м	Описание обозначения точки на местности (при наличии)
	X	Y			
1	2	3	4	5	6
Часть №					
-	-	-	-	-	-





## План границ объекта



Масштаб 1:2000

Используемые условные знаки и обозначения:

	границы территориальной зоны
	характерная точка границ территориальной зоны

Руководитель БУВО «Нормативно-проектный центр»  
 Подпись Ю.В.Шалыгина Дата « 24 » августа 2021 г.  
 Место для отхода печати (при наличии) лица, составившего описание местоположения границ объекта

СВЕДЕНИЯ О ГРАНИЦАХ ТЕРРИТОРИАЛЬНЫХ ЗОН,  
СОДЕРЖАЩИЕ ГРАФИЧЕСКОЕ ОПИСАНИЕ МЕСТОПОЛОЖЕНИЯ  
ГРАНИЦ ТЕРРИТОРИАЛЬНЫХ ЗОН, ПЕРЕЧЕНЬ КООРДИНАТ  
ХАРАКТЕРНЫХ ТОЧЕК ГРАНИЦ ТЕРРИТОРИАЛЬНЫХ ЗОН,  
РАСПОЛОЖЕННЫХ ЗА ГРАНИЦАМИ НАСЕЛЕННЫХ ПУНКТОВ НА  
ТЕРРИТОРИИ ПОДГОРЕНСКОГО ГОРОДСКОГО ПОСЕЛЕНИЯ

## ОПИСАНИЕ МЕСТОПОЛОЖЕНИЯ ГРАНИЦ

Производственная зона за границами населенных пунктов – П1

(наименование объекта, местоположение границ которого описано  
(далее - объект)

## Раздел 1

Сведения об объекте		
№ п/п	Характеристики объекта	Описание характеристик
1	2	3
1	Местоположение объекта	Воронежская область, Подгоренский муниципальный район, Подгоренское городское поселение
2	Площадь объекта $\pm$ величина погрешности определения площади ( $P \pm \Delta P$ )	4268929 $\pm$ 36157 м <sup>2</sup>
3	Иные характеристики объекта	-

## Раздел 2

Сведения о местоположении границ объекта					
1. Система координат: МСК - 36, зона 1					
2. Сведения о характерных точках границ объекта					
Обозначение характерных точек границ	Координаты, м		Метод определения координат характерной точки	Средняя квадратическая погрешность положения характерной точки (Мт), м	Описание обозначения точки на местности (при наличии)
	X	Y			
1	2	3	4	5	6
1	377962.62	1328036.47	Картометрический	5.00	-
2	377762.62	1328196.47	Картометрический	5.00	-
3	377811.91	1328243.01	Картометрический	5.00	-
4	377938.00	1328469.29	Аналитический	0.10	-
5	377606.52	1328681.01	Аналитический	0.10	-
6	377372.48	1328824.30	Аналитический	0.10	-
7	376969.32	1328987.32	Картометрический	5.00	-
8	376618.77	1329150.94	Картометрический	5.00	-
9	376466.51	1329222.01	Аналитический	0.10	-
10	376333.95	1328919.36	Картометрический	5.00	-
11	375792.37	1329205.73	Картометрический	5.00	-
12	375327.62	1329451.47	Картометрический	5.00	-
13	375300.36	1329375.81	Аналитический	0.10	-
14	375243.00	1329456.13	Аналитический	0.10	-
15	374931.77	1329659.11	Аналитический	0.10	-
16	374393.05	1330326.49	Аналитический	0.10	-
17	374360.01	1330346.60	Аналитический	0.10	-
18	374403.29	1330392.31	Аналитический	0.10	-
19	374507.27	1330474.78	Аналитический	0.10	-
20	374532.48	1330480.42	Аналитический	0.10	-
21	374552.97	1330477.05	Аналитический	0.10	-
22	374576.18	1330459.84	Аналитический	0.10	-
23	374658.99	1330324.15	Аналитический	0.10	-
24	374757.51	1330259.30	Аналитический	0.10	-
25	374931.89	1330240.89	Аналитический	0.10	-
26	374998.73	1330229.90	Аналитический	0.10	-
27	375206.92	1330183.83	Аналитический	0.10	-
28	375239.23	1330207.51	Аналитический	0.10	-
29	375175.89	1330448.09	Аналитический	0.10	-
30	375173.77	1330477.31	Аналитический	0.10	-
31	374943.71	1330413.16	Аналитический	0.10	-
32	374923.12	1330433.86	Аналитический	0.10	-
33	374894.60	1330440.20	Аналитический	0.10	-
34	374866.55	1330469.95	Аналитический	0.10	-

1	2	3	4	5	6
35	374771.53	1330487.21	Аналитический	0.10	-
36	374627.90	1330511.10	Аналитический	0.10	-
37	374578.72	1330533.81	Аналитический	0.10	-
38	374567.27	1330527.13	Аналитический	0.10	-
39	374554.68	1330512.17	Аналитический	0.10	-
40	374513.01	1330495.58	Аналитический	0.10	-
41	374503.22	1330508.01	Аналитический	0.10	-
42	374392.16	1330408.90	Аналитический	0.10	-
43	374337.74	1330359.64	Аналитический	0.10	-
44	374260.79	1330403.32	Аналитический	0.10	-
45	374172.19	1330572.73	Аналитический	0.10	-
46	374150.70	1330588.65	Аналитический	0.10	-
47	374060.72	1330667.89	Аналитический	0.10	-
48	373987.46	1330619.29	Аналитический	0.10	-
49	373461.80	1331321.05	Аналитический	0.10	-
50	373448.03	1331311.95	Аналитический	0.10	-
51	373840.80	1330771.02	Аналитический	0.10	-
52	373934.05	1330580.06	Аналитический	0.10	-
53	373892.64	1330518.19	Аналитический	0.10	-
54	373768.46	1330415.92	Аналитический	0.10	-
55	373717.93	1330312.63	Аналитический	0.10	-
56	373737.24	1330196.18	Картометрический	1.00	-
57	373711.30	1330217.72	Картометрический	1.00	-
58	373664.07	1330250.97	Картометрический	1.00	-
59	373636.34	1330270.49	Картометрический	1.00	-
60	373368.28	1330534.83	Картометрический	1.00	-
61	373294.34	1330607.74	Картометрический	1.00	-
62	373160.65	1330743.10	Картометрический	1.00	-
63	373148.21	1330777.13	Картометрический	1.00	-
64	373147.15	1330778.84	Картометрический	1.00	-
65	373145.80	1330779.67	Картометрический	1.00	-
66	373144.37	1330780.34	Картометрический	1.00	-
67	373142.36	1330780.28	Картометрический	1.00	-
68	373122.40	1330775.54	Картометрический	1.00	-
69	372796.94	1331096.49	Картометрический	1.00	-
70	372742.90	1331149.78	Картометрический	1.00	-
71	372609.84	1331300.53	Картометрический	1.00	-
72	372509.58	1331391.70	Картометрический	1.00	-
73	372367.96	1331520.49	Картометрический	1.00	-
74	372375.21	1331537.83	Картометрический	1.00	-
75	372375.43	1331539.45	Картометрический	1.00	-
76	372374.94	1331541.91	Картометрический	1.00	-
77	372374.11	1331543.32	Картометрический	1.00	-
78	372351.43	1331565.69	Картометрический	1.00	-
79	372287.19	1331537.06	Картометрический	1.00	-
80	372436.06	1331389.84	Картометрический	1.00	-
81	372446.62	1331379.40	Картометрический	1.00	-
82	372473.15	1331357.78	Картометрический	1.00	-

1	2	3	4	5	6
83	372502.41	1331302.36	Картометрический	1.00	-
84	372679.02	1331148.40	Картометрический	1.00	-
85	372711.24	1331120.31	Картометрический	1.00	-
86	373304.96	1330534.83	Картометрический	1.00	-
87	373486.49	1330355.82	Картометрический	1.00	-
88	373536.84	1330308.98	Картометрический	1.00	-
89	373606.77	1330240.01	Картометрический	1.00	-
90	373627.37	1330218.65	Картометрический	1.00	-
91	373645.12	1330200.99	Картометрический	1.00	-
92	373750.45	1330094.75	Картометрический	1.00	-
93	373754.88	1330089.49	Картометрический	1.00	-
94	373784.04	1329914.46	Аналитический	0.10	-
95	373929.77	1329725.28	Аналитический	0.10	-
96	374196.10	1329520.52	Аналитический	0.10	-
97	374273.42	1329416.41	Аналитический	0.10	-
98	374280.70	1329421.02	Аналитический	0.10	-
99	374207.67	1329537.34	Аналитический	0.10	-
100	373986.82	1329696.42	Аналитический	0.10	-
101	373867.03	1329827.32	Аналитический	0.10	-
102	373801.31	1329920.31	Картометрический	5.00	-
103	373800.09	1329922.04	Аналитический	0.10	-
104	373884.18	1329956.20	Аналитический	0.10	-
105	373892.94	1329965.22	Картометрический	5.00	-
106	373898.98	1329960.56	Картометрический	5.00	-
107	374696.55	1329174.01	Картометрический	5.00	-
108	374595.47	1329051.23	Картометрический	5.00	-
109	374592.29	1329047.37	Аналитический	0.10	-
110	374561.91	1329149.00	Аналитический	0.10	-
111	374587.79	1329210.34	Аналитический	0.10	-
112	374433.51	1329307.67	Картометрический	5.00	-
113	374432.80	1329308.12	Аналитический	0.10	-
114	374432.67	1329308.20	Картометрический	5.00	-
115	374348.10	1329361.00	Аналитический	0.10	-
116	374308.49	1329389.41	Аналитический	0.10	-
117	374282.68	1329418.77	Аналитический	0.10	-
118	374275.22	1329414.01	Аналитический	0.10	-
119	374308.02	1329370.25	Аналитический	0.10	-
120	374422.58	1329298.23	Аналитический	0.10	-
121	374441.00	1329252.90	Аналитический	0.10	-
122	374524.41	1329189.73	Аналитический	0.10	-
123	374583.95	1329037.83	Аналитический	0.10	-
124	374679.12	1328991.60	Аналитический	0.10	-
125	374949.78	1328807.82	Аналитический	0.10	-
126	375232.62	1328711.47	Картометрический	5.00	-
127	375325.05	1328632.25	Картометрический	5.00	-
128	375482.05	1328534.25	Картометрический	5.00	-
129	375646.05	1328401.25	Картометрический	5.00	-
130	375836.05	1328327.25	Картометрический	5.00	-

1	2	3	4	5	6
131	376006.05	1328181.25	Картометрический	5.00	-
132	376063.45	1328202.31	Картометрический	5.00	-
133	376158.16	1328157.88	Картометрический	5.00	-
134	375886.17	1327299.32	Картометрический	5.00	-
135	375897.56	1327260.26	Картометрический	5.00	-
136	375943.13	1327260.26	Картометрический	5.00	-
137	375966.74	1327293.68	Картометрический	5.00	-
138	376008.23	1327320.48	Картометрический	5.00	-
139	376074.09	1327488.72	Картометрический	5.00	-
140	376158.41	1327465.81	Картометрический	5.00	-
141	376174.66	1327471.91	Картометрический	5.00	-
142	376174.66	1327488.15	Картометрический	5.00	-
143	376261.98	1327614.06	Картометрический	5.00	-
144	376402.68	1327952.38	Картометрический	5.00	-
145	376425.86	1327992.70	Картометрический	5.00	-
146	376499.26	1328002.84	Картометрический	5.00	-
147	376456.23	1327838.79	Картометрический	5.00	-
148	376491.64	1327833.20	Картометрический	5.00	-
149	376557.62	1327936.61	Картометрический	5.00	-
150	376787.97	1328308.68	Картометрический	5.00	-
151	376821.99	1328363.63	Картометрический	5.00	-
152	376795.39	1328384.79	Картометрический	5.00	-
153	376855.02	1328481.69	Картометрический	5.00	-
154	376922.10	1328459.33	Картометрический	5.00	-
155	377000.37	1328409.02	Картометрический	5.00	-
156	376988.30	1328335.40	Картометрический	5.00	-
157	377325.34	1328023.11	Картометрический	5.00	-
158	377360.37	1327927.81	Картометрический	5.00	-
1	377962.62	1328036.47	Картометрический	5.00	-
159	374714.27	1329195.54	Картометрический	5.00	-
160	374967.30	1329502.88	Картометрический	5.00	-
161	374688.95	1329751.18	Картометрический	5.00	-
162	374603.09	1329855.28	Картометрический	5.00	-
163	374275.95	1330218.17	Картометрический	5.00	-
164	374070.02	1330091.39	Картометрический	5.00	-
165	373979.17	1330054.03	Картометрический	5.00	-
166	373915.65	1329988.61	Картометрический	5.00	-
167	373920.58	1329982.47	Картометрический	5.00	-
168	374202.60	1329704.36	Картометрический	5.00	-
169	374395.01	1329510.41	Картометрический	5.00	-
159	374714.27	1329195.54	Картометрический	5.00	-
170	372306.78	1331564.91	Картометрический	5.00	-
171	372117.47	1331751.99	Картометрический	5.00	-
172	372093.19	1331819.39	Картометрический	5.00	-
173	372091.55	1331821.39	Картометрический	5.00	-
174	372089.53	1331822.24	Картометрический	5.00	-

1	2	3	4	5	6
175	372042.20	1331826.87	Картометрический	5.00	-
176	371932.06	1331935.27	Картометрический	5.00	-
177	371983.36	1331934.01	Картометрический	5.00	-
178	372063.34	1331932.04	Картометрический	5.00	-
179	372067.30	1332092.44	Картометрический	5.00	-
180	371868.87	1332066.14	Картометрический	5.00	-
181	371876.17	1331996.08	Картометрический	5.00	-
182	371798.23	1332066.96	Картометрический	5.00	-
183	371796.32	1332086.16	Картометрический	5.00	-
184	371795.57	1332087.73	Картометрический	5.00	-
185	371781.16	1332101.96	Картометрический	5.00	-
186	371792.93	1332014.18	Картометрический	5.00	-
187	371857.07	1331951.20	Картометрический	5.00	-
188	371957.59	1331849.07	Картометрический	5.00	-
189	371965.51	1331840.83	Картометрический	5.00	-
190	371971.52	1331835.21	Картометрический	5.00	-
191	372032.84	1331779.37	Картометрический	5.00	-
192	372086.55	1331726.17	Картометрический	5.00	-
193	372099.58	1331713.38	Картометрический	5.00	-
194	372232.69	1331582.29	Картометрический	5.00	-
195	372220.82	1331569.31	Картометрический	5.00	-
196	372220.84	1331566.72	Картометрический	5.00	-
197	372222.15	1331564.49	Картометрический	5.00	-
198	372247.57	1331539.43	Картометрический	5.00	-
199	372301.53	1331562.29	Картометрический	5.00	-
170	372306.78	1331564.91	Картометрический	5.00	-
200	371677.65	1332478.63	Аналитический	0.10	-
201	371622.07	1332651.30	Картометрический	1.00	-
202	371607.81	1332707.61	Аналитический	0.10	-
203	371565.04	1332884.97	Картометрический	1.00	-
204	371562.23	1332892.28	Картометрический	1.00	-
205	371366.98	1332927.76	Картометрический	1.00	-
206	370455.16	1332486.29	Картометрический	1.00	-
207	370388.29	1332448.72	Картометрический	1.00	-
208	369992.23	1332240.73	Картометрический	1.00	-
209	369977.39	1332232.98	Картометрический	1.00	-
210	369969.61	1332248.55	Картометрический	1.00	-
211	369962.42	1332267.73	Картометрический	1.00	-
212	369930.37	1332248.00	Картометрический	1.00	-
213	369728.16	1332121.00	Картометрический	1.00	-
214	370042.27	1331837.23	Картометрический	1.00	-
215	370104.50	1331801.37	Аналитический	0.10	-
216	370223.56	1331880.11	Аналитический	0.10	-
217	370226.45	1331890.02	Аналитический	0.10	-
218	370236.59	1331896.30	Аналитический	0.10	-
219	370247.87	1331895.74	Аналитический	0.10	-
220	370329.86	1331947.04	Аналитический	0.10	-

1	2	3	4	5	6
221	370384.45	1331977.64	Аналитический	0.10	-
222	370428.31	1331999.07	Аналитический	0.10	-
223	370516.83	1332031.88	Аналитический	0.10	-
224	370639.25	1332080.23	Аналитический	0.10	-
225	370730.56	1332115.87	Картометрический	1.00	-
226	370710.09	1332171.69	Аналитический	0.50	-
227	370654.06	1332150.22	Аналитический	0.50	-
228	370353.77	1332035.18	Аналитический	0.50	-
229	370201.70	1331941.87	Аналитический	0.50	-
230	370176.33	1331985.37	Аналитический	0.50	-
231	370120.91	1332080.39	Аналитический	0.50	-
232	370652.67	1332321.77	Аналитический	0.50	-
233	370750.97	1332123.82	Картометрический	1.00	-
234	370868.36	1332169.62	Аналитический	0.10	-
235	371078.58	1332249.19	Аналитический	0.10	-
236	371273.03	1332323.38	Аналитический	0.10	-
237	371436.55	1332386.64	Аналитический	0.10	-
238	371655.21	1332470.23	Аналитический	0.10	-
200	371677.65	1332478.63	Аналитический	0.10	-

### 3. Сведения о характерных точках части (частей) границы объекта

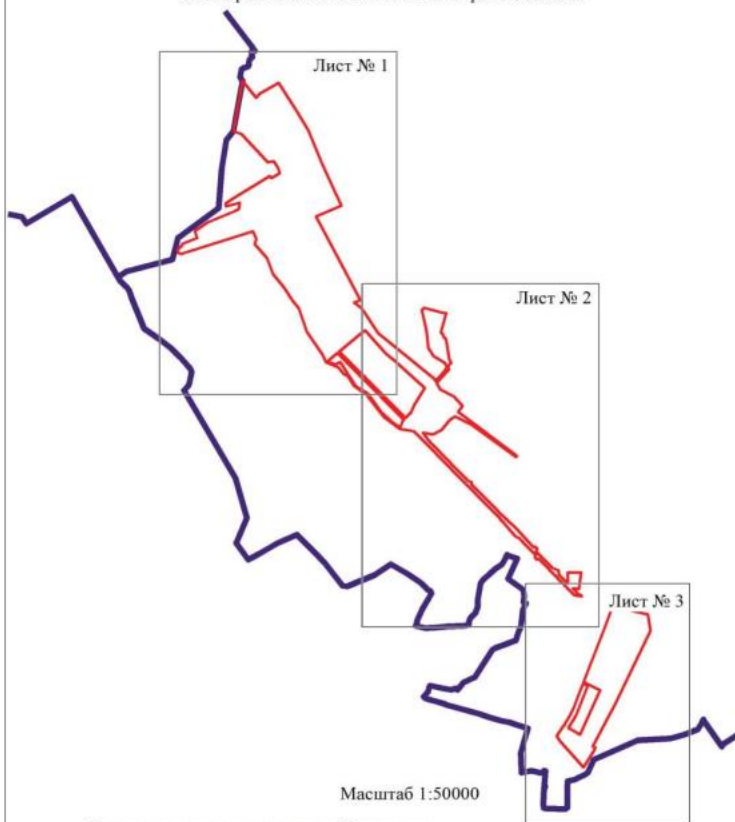
Обозначение характерных точек части границы	Координаты, м		Метод определения координат характерной точки	Средняя квадратическая погрешность положения характерной точки (Mt), м	Описание обозначения точки на местности (при наличии)
	X	Y			
1	2	3	4	5	6
Часть №					
-	-	-	-	-	-



## Раздел 4

## План границ объекта

## Схема расположения листов плана границ объекта



Используемые условные знаки и обозначения:

	границы территориальной зоны
	границы муниципального образования
	область и номер листа плана границ объекта

Руководитель БУВО «Нормативно-проектный центр»

Подпись Ю.В. Шалыгина Дата « 24 » августа 2021 г.

Место для оттиска печати (при наличии) лица, составившего описание местоположения границ объекта

Титульный лист  
Лист № 1



План границ объекта  
Лист № 2



Масштаб 1:1000

Нормативные условия застройки в объекте

- граница территориальной зоны
- граница квартальной обособленности
- территория застройки граница территориальной зоны

Руководитель ООО «Иркутский кадастровый инженер»  
Иркутск, ул. Дзержинский, 118-В Иркутск, Лист 24 от 09/09/2018 2021г.  
Место для размещения знака: \_\_\_\_\_






Масштаб 1:5000

Используемые условные знаки и обозначения

	границы территориальной зоны
	границы кадастрового образования
	характерная точка границ территориальной зоны

Руководитель БУ ВО «Нормативно-проектный центр»  
 Подпись:  Ю. В. Шалыгина Дата: 24 августа 2021г.  
 Место для оттиска печати (при наличии) или, в противном случае, место нахождения границ объекта.



## ОПИСАНИЕ МЕСТОПОЛОЖЕНИЯ ГРАНИЦ

Зона улиц, дорог, инженерной и транспортной инфраструктуры  
за границами населенного пункта – ИТ1

(наименование объекта, местоположение границ которого описано  
(далее - объект)

## Раздел 1

Сведения об объекте		
№ п/п	Характеристики объекта	Описание характеристик
1	2	3
1	Местоположение объекта	Воронежская область, Подгоренский муниципальный район, Подгоренское городское поселение
2	Площадь объекта $\pm$ величина погрешности определения площади ( $P \pm \Delta P$ )	897640 $\pm$ 16580 м <sup>2</sup>
3	Иные характеристики объекта	-

## Раздел 2

Сведения о местоположении границ объекта					
1. Система координат: МСК - 36, зона 1					
2. Сведения о характерных точках границ объекта					
Обозначение характерных точек границ	Координаты, м		Метод определения координат характерной точки	Средняя квадратическая погрешность положения характерной точки (Mt), м	Описание обозначения точки на местности (при наличии)
	X	Y			
1	2	3	4	5	6
1	382033.64	1328092.00	Аналитический	0.50	-
2	382032.47	1328101.91	Аналитический	0.50	-
3	382030.34	1328111.03	Аналитический	0.50	-
4	382025.49	1328112.13	Аналитический	0.50	-
5	382015.15	1328114.46	Аналитический	0.50	-
6	382013.46	1328119.60	Аналитический	0.50	-
7	382012.53	1328123.18	Аналитический	0.50	-
8	382001.17	1328125.88	Аналитический	0.50	-
9	382000.04	1328122.11	Аналитический	0.50	-
10	381995.89	1328118.98	Аналитический	0.50	-
11	381912.03	1328138.68	Аналитический	0.50	-
12	381797.19	1328166.48	Аналитический	0.50	-
13	381616.17	1328212.35	Аналитический	0.50	-
14	381530.69	1328233.16	Аналитический	0.50	-
15	381460.91	1328250.32	Аналитический	0.50	-
16	381382.57	1328268.86	Аналитический	0.50	-
17	381308.33	1328289.38	Аналитический	0.50	-
18	381197.33	1328316.40	Аналитический	0.50	-
19	380982.86	1328369.55	Аналитический	0.50	-
20	380866.08	1328399.65	Аналитический	0.50	-
21	380785.34	1328419.07	Аналитический	0.50	-
22	380666.65	1328448.88	Аналитический	0.50	-
23	380601.03	1328464.93	Аналитический	0.50	-
24	380559.43	1328474.48	Аналитический	0.50	-
25	380517.45	1328485.12	Аналитический	0.50	-
26	380466.88	1328499.28	Аналитический	0.50	-
27	380435.88	1328512.06	Аналитический	0.50	-
28	380415.70	1328523.90	Аналитический	0.50	-
29	380390.53	1328542.07	Аналитический	0.50	-
30	380381.12	1328548.10	Аналитический	0.50	-
31	380369.94	1328559.70	Аналитический	0.50	-
32	380353.06	1328584.65	Аналитический	0.50	-
33	380335.98	1328577.67	Аналитический	0.50	-
34	380338.61	1328570.87	Аналитический	0.50	-
35	380337.13	1328568.70	Аналитический	0.50	-

1	2	3	4	5	6
36	380306.43	1328580.03	Аналитический	0.50	-
37	380226.14	1328603.01	Аналитический	0.50	-
38	380182.57	1328609.73	Аналитический	0.50	-
39	380141.62	1328609.73	Аналитический	0.50	-
40	380082.79	1328606.33	Аналитический	0.50	-
41	379917.80	1328597.06	Аналитический	0.50	-
42	379759.30	1328587.20	Аналитический	0.50	-
43	379431.52	1328569.48	Аналитический	0.50	-
44	379340.82	1328565.54	Аналитический	0.50	-
45	379246.79	1328558.22	Аналитический	0.50	-
46	379112.74	1328549.89	Аналитический	0.50	-
47	379109.77	1328551.84	Аналитический	0.50	-
48	379106.18	1328556.64	Аналитический	0.50	-
49	379103.52	1328556.46	Аналитический	0.50	-
50	379091.07	1328555.94	Аналитический	0.50	-
51	379089.74	1328551.96	Аналитический	0.50	-
52	379087.36	1328550.08	Аналитический	0.50	-
53	379081.56	1328550.21	Аналитический	0.50	-
54	379052.51	1328550.86	Аналитический	0.50	-
55	379006.03	1328563.15	Аналитический	0.50	-
56	378980.60	1328573.28	Аналитический	0.50	-
57	378843.26	1328635.63	Аналитический	0.50	-
58	378688.54	1328705.12	Аналитический	0.50	-
59	378593.59	1328746.78	Аналитический	0.50	-
60	378463.78	1328805.53	Аналитический	0.50	-
61	378446.77	1328813.36	Аналитический	0.50	-
62	378432.96	1328821.84	Аналитический	0.50	-
63	378426.95	1328834.14	Аналитический	0.30	-
64	378429.22	1328850.42	Аналитический	0.30	-
65	378484.63	1329131.60	Аналитический	0.30	-
66	378530.35	1329374.56	Аналитический	0.30	-
67	378561.33	1329499.36	Аналитический	0.30	-
68	378596.29	1329636.51	Аналитический	0.30	-
69	378636.24	1329831.16	Аналитический	0.30	-
70	378617.32	1329835.64	Аналитический	0.50	-
71	378625.93	1329879.48	Аналитический	0.50	-
72	378644.33	1329877.20	Аналитический	0.30	-
73	378660.88	1329992.59	Аналитический	0.30	-
74	378684.00	1330125.71	Аналитический	0.30	-
75	378713.60	1330301.88	Аналитический	0.30	-
76	378733.77	1330406.06	Аналитический	0.30	-
77	378753.26	1330533.53	Аналитический	0.30	-
78	378767.21	1330585.20	Аналитический	0.30	-
79	378780.91	1330643.02	Аналитический	0.30	-
80	378784.70	1330677.58	Аналитический	0.30	-
81	378792.02	1330736.86	Аналитический	0.50	-
82	378792.07	1330740.19	Аналитический	0.30	-
83	378791.63	1330785.43	Аналитический	0.50	-

1	2	3	4	5	6
84	378774.14	1330785.55	Аналитический	0.30	-
85	378769.52	1330758.56	Аналитический	0.30	-
86	378749.48	1330679.59	Аналитический	0.30	-
87	378748.78	1330678.42	Аналитический	0.30	-
88	378749.09	1330663.07	Аналитический	0.30	-
89	378747.19	1330648.77	Аналитический	0.30	-
90	378727.16	1330537.38	Аналитический	0.30	-
91	378701.39	1330411.70	Аналитический	0.30	-
92	378680.38	1330309.76	Аналитический	0.30	-
93	378648.94	1330131.47	Аналитический	0.30	-
94	378624.10	1329995.61	Аналитический	0.30	-
95	378607.21	1329904.86	Аналитический	0.30	-
96	378597.44	1329889.89	Аналитический	0.30	-
97	378588.21	1329843.54	Аналитический	0.30	-
98	378591.96	1329821.12	Аналитический	0.30	-
99	378555.13	1329640.98	Аналитический	0.30	-
100	378505.64	1329376.37	Аналитический	0.30	-
101	378490.03	1329372.75	Аналитический	0.30	-
102	378487.44	1329357.22	Аналитический	0.50	-
103	378500.80	1329350.97	Аналитический	0.50	-
104	378463.85	1329138.68	Аналитический	0.50	-
105	378405.87	1328852.44	Аналитический	0.50	-
106	378402.92	1328844.61	Аналитический	0.50	-
107	378394.57	1328841.46	Аналитический	0.50	-
108	378384.10	1328848.73	Аналитический	0.50	-
109	378377.37	1328828.04	Аналитический	0.50	-
110	378389.81	1328811.72	Аналитический	0.50	-
111	378393.69	1328789.65	Аналитический	0.50	-
112	378344.51	1328494.47	Аналитический	0.50	-
113	378331.11	1328375.05	Аналитический	0.50	-
114	378322.73	1328222.95	Аналитический	0.50	-
115	378319.49	1328184.95	Картометрический	5.00	-
116	378340.23	1328169.28	Картометрический	5.00	-
117	378344.67	1328221.41	Аналитический	0.50	-
118	378353.05	1328373.21	Аналитический	0.50	-
119	378366.31	1328491.45	Аналитический	0.50	-
120	378414.63	1328781.49	Аналитический	0.50	-
121	378423.29	1328791.63	Аналитический	0.50	-
122	378441.10	1328792.67	Аналитический	0.50	-
123	378445.39	1328792.21	Аналитический	0.50	-
124	378535.53	1328753.07	Аналитический	0.50	-
125	378612.60	1328718.47	Аналитический	0.50	-
126	378681.20	1328688.68	Аналитический	0.50	-
127	378835.88	1328619.21	Аналитический	0.50	-
128	378952.44	1328566.58	Аналитический	0.50	-
129	379002.01	1328546.93	Аналитический	0.50	-
130	379050.63	1328534.36	Аналитический	0.50	-
131	379094.44	1328531.34	Аналитический	0.50	-

1	2	3	4	5	6
132	379110.84	1328531.90	Аналитический	0.50	-
133	379248.05	1328540.26	Аналитический	0.50	-
134	379341.90	1328547.58	Аналитический	0.50	-
135	379432.36	1328551.50	Аналитический	0.50	-
136	379760.52	1328569.24	Аналитический	0.50	-
137	379918.72	1328579.08	Аналитический	0.50	-
138	380083.95	1328588.37	Аналитический	0.50	-
139	380142.14	1328591.73	Аналитический	0.50	-
140	380181.63	1328591.73	Аналитический	0.50	-
141	380221.88	1328585.51	Аналитический	0.50	-
142	380300.79	1328562.93	Аналитический	0.50	-
143	380345.51	1328546.42	Аналитический	0.50	-
144	380359.39	1328540.66	Аналитический	0.50	-
145	380380.39	1328527.19	Аналитический	0.50	-
146	380405.86	1328508.80	Аналитический	0.50	-
147	380427.86	1328495.90	Аналитический	0.50	-
148	380461.00	1328482.24	Аналитический	0.50	-
149	380512.81	1328467.72	Аналитический	0.50	-
150	380557.86	1328456.37	Аналитический	0.50	-
151	380561.94	1328450.55	Аналитический	0.50	-
152	380563.59	1328442.32	Аналитический	0.50	-
153	380575.78	1328442.48	Аналитический	0.50	-
154	380579.57	1328449.89	Аналитический	0.50	-
155	380584.34	1328450.29	Аналитический	0.50	-
156	380596.87	1328447.41	Аналитический	0.50	-
157	380662.31	1328431.40	Аналитический	0.50	-
158	380781.04	1328401.59	Аналитический	0.50	-
159	380861.74	1328382.19	Аналитический	0.50	-
160	380978.42	1328352.11	Аналитический	0.50	-
161	381185.52	1328300.61	Аналитический	0.50	-
162	381303.81	1328271.96	Аналитический	0.50	-
163	381378.09	1328251.42	Аналитический	0.50	-
164	381456.69	1328232.82	Аналитический	0.50	-
165	381526.41	1328215.68	Аналитический	0.50	-
166	381611.95	1328194.85	Аналитический	0.50	-
167	381792.67	1328149.06	Аналитический	0.50	-
168	381907.91	1328121.16	Аналитический	0.50	-
169	381991.69	1328101.48	Аналитический	0.50	-
170	382025.70	1328093.79	Аналитический	0.50	-
1	382033.64	1328092.00	Аналитический	0.50	-
171	378735.51	1331181.37	Аналитический	0.50	-
172	378736.45	1331189.60	Аналитический	0.50	-
173	378747.20	1331205.61	Аналитический	0.50	-
174	378746.19	1331220.26	Аналитический	0.50	-
175	378730.79	1331236.49	Аналитический	0.50	-
176	378725.54	1331246.75	Аналитический	0.50	-
177	378714.85	1331309.86	Аналитический	0.50	-

1	2	3	4	5	6
178	378716.07	1331315.96	Аналитический	0.50	-
179	378737.59	1331323.17	Аналитический	0.50	-
180	378737.36	1331335.03	Аналитический	0.50	-
181	378718.52	1331339.41	Аналитический	0.50	-
182	378709.86	1331350.62	Аналитический	0.50	-
183	378707.72	1331361.95	Аналитический	0.50	-
184	378698.42	1331425.34	Аналитический	0.50	-
185	378695.58	1331433.47	Аналитический	0.50	-
186	378693.00	1331452.85	Картометрический	1.00	-
187	378681.13	1331449.48	Картометрический	1.00	-
188	378667.26	1331445.53	Картометрический	1.00	-
189	378670.94	1331422.42	Аналитический	0.50	-
190	378671.01	1331412.33	Аналитический	0.50	-
191	378684.19	1331351.04	Аналитический	0.50	-
192	378684.41	1331344.41	Аналитический	0.50	-
193	378682.48	1331338.64	Аналитический	0.50	-
194	378667.80	1331329.42	Аналитический	0.50	-
195	378669.46	1331317.11	Аналитический	0.50	-
196	378689.11	1331317.46	Аналитический	0.50	-
197	378692.04	1331312.86	Аналитический	0.50	-
198	378715.33	1331179.53	Аналитический	0.50	-
171	378735.51	1331181.37	Аналитический	0.50	-
199	378692.60	1331455.85	Картометрический	1.00	-
200	378688.31	1331488.23	Аналитический	0.50	-
201	378687.83	1331496.04	Аналитический	0.50	-
202	378670.12	1331582.83	Аналитический	0.50	-
203	378644.67	1331577.44	Аналитический	0.50	-
204	378650.20	1331574.33	Аналитический	0.50	-
205	378658.23	1331486.10	Аналитический	0.50	-
206	378662.20	1331477.14	Аналитический	0.50	-
207	378666.78	1331448.51	Картометрический	1.00	-
208	378681.04	1331452.56	Картометрический	1.00	-
199	378692.60	1331455.85	Картометрический	1.00	-
209	381828.29	1332858.88	Аналитический	0.50	-
210	381837.26	1332883.41	Аналитический	0.50	-
211	381834.00	1332882.27	Аналитический	0.50	-
212	381767.05	1332872.40	Аналитический	0.50	-
213	381681.93	1332853.88	Аналитический	0.50	-
214	381599.19	1332836.93	Аналитический	0.50	-
215	381526.72	1332828.71	Аналитический	0.50	-
216	381458.84	1332837.24	Аналитический	0.50	-
217	381410.46	1332850.13	Аналитический	0.50	-
218	381381.51	1332853.45	Аналитический	0.50	-
219	381354.30	1332861.30	Аналитический	0.50	-
220	381315.74	1332854.35	Аналитический	0.50	-
221	381300.86	1332852.56	Аналитический	0.50	-

1	2	3	4	5	6
222	381264.75	1332847.55	Аналитический	0.50	-
223	381233.73	1332839.29	Аналитический	0.50	-
224	381176.51	1332819.75	Аналитический	0.50	-
225	381095.77	1332789.83	Аналитический	0.50	-
226	381069.92	1332783.46	Аналитический	0.50	-
227	380988.01	1332764.51	Аналитический	0.50	-
228	380831.26	1332732.25	Аналитический	0.50	-
229	380742.70	1332716.67	Аналитический	0.50	-
230	380664.27	1332701.31	Аналитический	0.50	-
231	380510.83	1332672.06	Аналитический	0.50	-
232	380442.72	1332658.56	Аналитический	0.50	-
233	380431.23	1332661.73	Аналитический	0.50	-
234	380422.03	1332663.27	Аналитический	0.50	-
235	380413.40	1332660.80	Аналитический	0.50	-
236	380410.79	1332657.14	Аналитический	0.50	-
237	380401.58	1332650.41	Аналитический	0.50	-
238	380290.80	1332627.74	Аналитический	0.50	-
239	380171.84	1332604.57	Аналитический	0.50	-
240	380079.65	1332586.36	Аналитический	0.50	-
241	380021.06	1332577.30	Аналитический	0.50	-
242	379968.40	1332570.65	Аналитический	0.50	-
243	379962.84	1332570.14	Аналитический	0.50	-
244	379959.62	1332571.19	Аналитический	0.50	-
245	379957.35	1332580.51	Аналитический	0.50	-
246	379943.48	1332579.82	Аналитический	0.50	-
247	379942.35	1332573.69	Аналитический	0.50	-
248	379934.69	1332567.56	Аналитический	0.50	-
249	379883.96	1332562.91	Аналитический	0.50	-
250	379851.55	1332559.82	Аналитический	0.50	-
251	379791.00	1332548.61	Аналитический	0.50	-
252	379742.15	1332539.06	Аналитический	0.50	-
253	379742.16	1332530.88	Аналитический	0.50	-
254	379743.41	1332520.65	Аналитический	0.50	-
255	379794.28	1332530.91	Аналитический	0.50	-
256	379854.05	1332541.98	Аналитический	0.50	-
257	379885.50	1332544.97	Аналитический	0.50	-
258	379970.23	1332552.74	Аналитический	0.50	-
259	380023.54	1332559.46	Аналитический	0.50	-
260	380082.77	1332568.62	Аналитический	0.50	-
261	380175.30	1332586.91	Аналитический	0.50	-
262	380180.27	1332581.89	Аналитический	0.50	-
263	380181.86	1332573.70	Аналитический	0.50	-
264	380200.95	1332576.66	Аналитический	0.50	-
265	380198.00	1332587.57	Аналитический	0.50	-
266	380201.69	1332592.05	Аналитический	0.50	-
267	380294.26	1332610.08	Аналитический	0.50	-
268	380408.08	1332632.55	Аналитический	0.50	-
269	380425.95	1332636.82	Аналитический	0.50	-

1	2	3	4	5	6
270	380437.26	1332629.97	Аналитический	0.50	-
271	380443.44	1332624.19	Аналитический	0.50	-
272	380455.23	1332626.00	Аналитический	0.50	-
273	380455.76	1332637.61	Аналитический	0.50	-
274	380456.82	1332642.70	Аналитический	0.50	-
275	380514.24	1332653.39	Аналитический	0.50	-
276	380667.88	1332682.66	Аналитический	0.50	-
277	380747.11	1332697.75	Аналитический	0.50	-
278	380835.68	1332713.55	Аналитический	0.50	-
279	380992.12	1332745.79	Аналитический	0.50	-
280	381074.51	1332764.38	Аналитический	0.50	-
281	381101.25	1332771.35	Аналитический	0.50	-
282	381185.11	1332795.11	Аналитический	0.50	-
283	381210.98	1332803.30	Аналитический	0.50	-
284	381260.17	1332818.69	Аналитический	0.50	-
285	381303.63	1332827.42	Аналитический	0.50	-
286	381345.84	1332821.37	Аналитический	0.50	-
287	381385.76	1332781.78	Аналитический	0.50	-
288	381397.94	1332793.29	Аналитический	0.50	-
289	381397.79	1332810.96	Аналитический	0.50	-
290	381461.17	1332807.31	Аналитический	0.50	-
291	381478.35	1332805.70	Аналитический	0.50	-
292	381544.11	1332807.38	Аналитический	0.50	-
293	381611.49	1332816.28	Аналитический	0.50	-
294	381650.19	1332823.56	Аналитический	0.50	-
295	381721.02	1332837.64	Аналитический	0.50	-
209	381828.29	1332858.88	Аналитический	0.50	-
296	378376.71	1332572.25	Аналитический	0.20	-
297	378378.50	1332589.55	Аналитический	0.20	-
298	378227.21	1332621.41	Аналитический	0.20	-
299	377858.38	1332648.21	Аналитический	0.20	-
300	377843.89	1332650.41	Аналитический	0.20	-
301	377845.83	1332667.62	Аналитический	0.20	-
302	377840.09	1332667.93	Аналитический	0.20	-
303	377837.29	1332650.55	Аналитический	0.20	-
304	377825.44	1332648.66	Аналитический	0.20	-
305	377716.40	1332660.57	Аналитический	0.20	-
306	377661.84	1332661.63	Аналитический	0.20	-
307	377189.81	1332667.10	Аналитический	0.20	-
308	376583.20	1332641.51	Аналитический	0.20	-
309	376578.76	1332652.62	Аналитический	0.20	-
310	376636.17	1332833.60	Аналитический	0.50	-
311	376731.76	1333141.75	Аналитический	0.50	-
312	376788.35	1333327.85	Аналитический	0.50	-
313	376846.95	1333513.11	Аналитический	0.50	-
314	376872.24	1333630.74	Аналитический	0.50	-
315	376886.12	1333713.31	Аналитический	0.50	-

1	2	3	4	5	6
316	376894.22	1333760.03	Аналитический	0.50	-
317	376940.02	1333936.95	Аналитический	0.50	-
318	376984.20	1334106.76	Аналитический	0.50	-
319	377006.73	1334301.31	Картометрический	5.00	-
320	377016.77	1334301.98	Картометрический	5.00	-
321	377032.83	1334299.53	Аналитический	2.50	-
322	377056.29	1334291.55	Аналитический	2.50	-
323	377079.60	1334283.13	Аналитический	2.50	-
324	377103.05	1334274.98	Аналитический	2.50	-
325	377126.56	1334266.86	Аналитический	2.50	-
326	377150.23	1334258.99	Аналитический	2.50	-
327	377173.17	1334249.40	Аналитический	2.50	-
328	377195.78	1334239.06	Аналитический	2.50	-
329	377218.14	1334228.19	Аналитический	2.50	-
330	377240.42	1334217.18	Аналитический	2.50	-
331	377262.59	1334205.92	Аналитический	2.50	-
332	377284.45	1334194.07	Аналитический	2.50	-
333	377306.25	1334182.12	Аналитический	2.50	-
334	377328.22	1334170.44	Аналитический	2.50	-
335	377349.61	1334157.76	Аналитический	2.50	-
336	377368.24	1334142.46	Аналитический	2.50	-
337	377373.50	1334139.60	Аналитический	2.50	-
338	377390.20	1334128.87	Аналитический	2.50	-
339	377411.07	1334115.43	Аналитический	2.50	-
340	377431.69	1334101.60	Аналитический	2.50	-
341	377452.27	1334087.75	Аналитический	2.50	-
342	377472.68	1334073.63	Аналитический	2.50	-
343	377493.07	1334059.48	Аналитический	2.50	-
344	377513.22	1334045.00	Аналитический	2.50	-
345	377533.46	1334030.64	Аналитический	2.50	-
346	377553.44	1334015.90	Аналитический	2.50	-
347	377573.23	1334000.90	Аналитический	2.50	-
348	377592.49	1333985.23	Аналитический	2.50	-
349	377612.09	1333969.97	Аналитический	2.50	-
350	377631.09	1333953.99	Аналитический	2.50	-
351	377649.95	1333937.83	Аналитический	2.50	-
352	377668.58	1333921.41	Аналитический	2.50	-
353	377687.01	1333904.77	Аналитический	2.50	-
354	377705.25	1333887.91	Аналитический	2.50	-
355	377723.27	1333870.83	Аналитический	2.50	-
356	377741.08	1333853.52	Аналитический	2.50	-
357	377758.70	1333836.02	Аналитический	2.50	-
358	377776.06	1333818.26	Аналитический	2.50	-
359	377793.24	1333800.32	Аналитический	2.50	-
360	377810.08	1333782.07	Аналитический	2.50	-
361	377826.92	1333763.82	Аналитический	2.50	-
362	377843.42	1333745.26	Аналитический	2.50	-
363	377859.70	1333726.51	Аналитический	2.50	-

1	2	3	4	5	6
364	377875.68	1333707.50	Аналитический	2.50	-
365	377891.39	1333688.27	Аналитический	2.50	-
366	377906.77	1333668.77	Аналитический	2.50	-
367	377921.86	1333649.06	Аналитический	2.50	-
368	377932.72	1333634.53	Аналитический	2.50	-
369	377950.60	1333608.57	Картометрический	5.00	-
370	377965.22	1333588.52	Картометрический	5.00	-
371	377979.35	1333568.13	Картометрический	5.00	-
372	377993.73	1333547.92	Картометрический	5.00	-
373	378007.40	1333527.22	Картометрический	1.00	-
374	378021.24	1333506.65	Картометрический	1.00	-
375	378034.55	1333485.69	Картометрический	1.00	-
376	378047.36	1333464.45	Картометрический	1.00	-
377	378059.82	1333442.94	Картометрический	1.00	-
378	378065.09	1333433.76	Картометрический	1.00	-
379	378076.60	1333417.71	Картометрический	1.00	-
380	378100.90	1333380.13	Картометрический	1.00	-
381	378113.79	1333358.71	Картометрический	1.00	-
382	378126.65	1333337.27	Картометрический	1.00	-
383	378139.53	1333315.84	Картометрический	1.00	-
384	378152.36	1333294.39	Картометрический	1.00	-
385	378165.28	1333272.98	Картометрический	1.00	-
386	378178.05	1333251.54	Картометрический	1.00	-
387	378190.73	1333230.11	Картометрический	1.00	-
388	378203.19	1333208.63	Картометрический	1.00	-
389	378220.66	1333161.92	Картометрический	1.00	-
390	378231.56	1333139.90	Картометрический	1.00	-
391	378242.08	1333117.71	Картометрический	1.00	-
392	378251.96	1333095.22	Картометрический	1.00	-
393	378261.49	1333072.61	Картометрический	1.00	-
394	378270.37	1333049.72	Картометрический	1.00	-
395	378279.03	1333026.76	Картометрический	1.00	-
396	378287.11	1333003.59	Картометрический	1.00	-
397	378294.58	1332980.23	Картометрический	1.00	-
398	378301.54	1332956.72	Картометрический	1.00	-
399	378307.75	1332933.00	Картометрический	1.00	-
400	378313.98	1332909.31	Картометрический	1.00	-
401	378323.64	1332886.43	Картометрический	1.00	-
402	378333.10	1332863.32	Картометрический	1.00	-
403	378339.83	1332839.49	Картометрический	1.00	-
404	378344.31	1332815.20	Картометрический	1.00	-
405	378347.86	1332790.70	Картометрический	1.00	-
406	378348.75	1332782.52	Картометрический	1.00	-
407	378347.90	1332771.85	Картометрический	1.00	-
408	378343.61	1332771.24	Картометрический	1.00	-
409	378335.76	1332766.64	Картометрический	1.00	-
410	378329.58	1332765.11	Картометрический	1.00	-
411	378322.20	1332762.09	Картометрический	1.00	-

1	2	3	4	5	6
412	378316.18	1332759.15	Картометрический	1.00	-
413	378252.36	1332719.04	Картометрический	1.00	-
414	378255.30	1332714.27	Картометрический	1.00	-
415	378321.47	1332755.63	Картометрический	1.00	-
416	378326.60	1332758.04	Картометрический	1.00	-
417	378333.41	1332760.41	Картометрический	1.00	-
418	378338.76	1332761.65	Картометрический	1.00	-
419	378344.77	1332760.65	Картометрический	1.00	-
420	378354.38	1332759.54	Картометрический	1.00	-
421	378354.94	1332741.54	Картометрический	1.00	-
422	378359.46	1332644.83	Картометрический	1.00	-
423	378363.99	1332713.00	Картометрический	1.00	-
424	378407.91	1332717.47	Картометрический	1.00	-
425	378416.75	1332718.37	Картометрический	1.00	-
426	378423.10	1332719.01	Картометрический	1.00	-
427	378411.80	1332731.58	Картометрический	1.00	-
428	378405.90	1332739.11	Картометрический	1.00	-
429	378401.17	1332747.55	Картометрический	1.00	-
430	378396.11	1332760.85	Картометрический	1.00	-
431	378391.57	1332776.66	Картометрический	1.00	-
432	378377.28	1332795.20	Картометрический	1.00	-
433	378370.13	1332819.60	Картометрический	1.00	-
434	378364.95	1332844.32	Картометрический	1.00	-
435	378359.01	1332868.85	Картометрический	1.00	-
436	378353.04	1332893.35	Картометрический	1.00	-
437	378347.08	1332917.84	Картометрический	1.00	-
438	378340.66	1332942.22	Картометрический	1.00	-
439	378333.56	1332966.41	Картометрический	1.00	-
440	378325.63	1332990.34	Картометрический	1.00	-
441	378317.52	1333014.20	Картометрический	1.00	-
442	378309.26	1333038.01	Картометрический	1.00	-
443	378300.31	1333061.58	Картометрический	1.00	-
444	378290.70	1333084.88	Картометрический	1.00	-
445	378280.81	1333108.07	Картометрический	1.00	-
446	378270.48	1333131.07	Картометрический	1.00	-
447	378259.90	1333153.96	Картометрический	1.00	-
448	378248.87	1333176.65	Картометрический	1.00	-
449	378237.48	1333199.17	Картометрический	1.00	-
450	378225.56	1333221.37	Картометрический	1.00	-
451	378213.16	1333243.25	Картометрический	1.00	-
452	378199.99	1333264.61	Картометрический	1.00	-
453	378186.64	1333285.80	Картометрический	1.00	-
454	378173.23	1333306.91	Картометрический	1.00	-
455	378159.60	1333327.89	Картометрический	1.00	-
456	378146.39	1333349.12	Картометрический	1.00	-
457	378133.56	1333370.57	Картометрический	1.00	-
458	378121.22	1333392.32	Картометрический	1.00	-
459	378104.07	1333434.53	Картометрический	1.00	-

1	2	3	4	5	6
460	378098.96	1333443.07	Картометрический	1.00	-
461	378083.49	1333457.15	Картометрический	1.00	-
462	378070.33	1333478.52	Картометрический	1.00	-
463	378057.09	1333499.89	Картометрический	1.00	-
464	378043.61	1333521.10	Картометрический	1.00	-
465	378029.66	1333542.01	Картометрический	1.00	-
466	378015.50	1333562.77	Картометрический	1.00	-
467	378001.23	1333583.45	Картометрический	1.00	-
468	377986.77	1333604.01	Картометрический	5.00	-
469	377972.07	1333624.39	Картометрический	5.00	-
470	377957.21	1333644.67	Картометрический	5.00	-
471	377942.49	1333665.06	Картометрический	5.00	-
472	377938.04	1333671.36	Аналитический	2.50	-
473	377927.96	1333685.62	Аналитический	2.50	-
474	377913.01	1333705.90	Аналитический	2.50	-
475	377901.72	1333730.56	Аналитический	2.50	-
476	377895.90	1333731.73	Аналитический	2.50	-
477	377893.56	1333733.03	Аналитический	2.50	-
478	377891.46	1333735.06	Аналитический	2.50	-
479	377882.13	1333745.73	Аналитический	2.50	-
480	377865.09	1333764.29	Аналитический	2.50	-
481	377847.92	1333782.72	Аналитический	2.50	-
482	377830.56	1333800.96	Аналитический	2.50	-
483	377813.02	1333819.02	Аналитический	2.50	-
484	377795.63	1333837.21	Аналитический	2.50	-
485	377778.00	1333855.17	Аналитический	2.50	-
486	377760.16	1333872.92	Аналитический	2.50	-
487	377742.12	1333890.46	Аналитический	2.50	-
488	377724.02	1333907.95	Аналитический	2.50	-
489	377705.85	1333925.38	Аналитический	2.50	-
490	377687.45	1333942.57	Аналитический	2.50	-
491	377668.79	1333959.48	Аналитический	2.50	-
492	377649.86	1333976.09	Аналитический	2.50	-
493	377630.78	1333992.54	Аналитический	2.50	-
494	377611.34	1334008.56	Аналитический	2.50	-
495	377591.61	1334024.23	Аналитический	2.50	-
496	377571.70	1334039.67	Аналитический	2.50	-
497	377551.50	1334054.71	Аналитический	2.50	-
498	377531.50	1334070.04	Аналитический	2.50	-
499	377511.02	1334084.72	Аналитический	2.50	-
500	377490.37	1334099.13	Аналитический	2.50	-
501	377469.44	1334113.16	Аналитический	2.50	-
502	377448.31	1334126.87	Аналитический	2.50	-
503	377426.76	1334139.92	Аналитический	2.50	-
504	377405.42	1334153.27	Аналитический	2.50	-
505	377383.75	1334166.08	Аналитический	2.50	-
506	377362.27	1334179.22	Аналитический	2.50	-
507	377340.43	1334191.74	Аналитический	2.50	-

1	2	3	4	5	6
508	377318.60	1334204.27	Аналитический	2.50	-
509	377296.50	1334216.37	Аналитический	2.50	-
510	377274.39	1334228.34	Аналитический	2.50	-
511	377251.92	1334239.70	Аналитический	2.50	-
512	377229.45	1334251.03	Аналитический	2.50	-
513	377206.85	1334262.12	Аналитический	2.50	-
514	377184.04	1334272.76	Аналитический	2.50	-
515	377161.52	1334284.05	Аналитический	2.50	-
516	377138.91	1334295.18	Аналитический	2.50	-
517	377115.88	1334305.41	Аналитический	2.50	-
518	377092.81	1334315.56	Аналитический	2.50	-
519	377069.44	1334325.00	Аналитический	2.50	-
520	377046.22	1334334.85	Аналитический	2.50	-
521	377032.28	1334340.70	Аналитический	2.50	-
522	377023.99	1334345.53	Аналитический	2.50	-
523	377012.30	1334351.99	Картометрический	1.00	-
524	377027.68	1334513.04	Аналитический	0.50	-
525	377062.26	1334783.96	Аналитический	0.50	-
526	377084.90	1334981.43	Аналитический	0.50	-
527	377123.26	1335300.81	Аналитический	0.50	-
528	377147.77	1335498.81	Аналитический	0.50	-
529	377154.03	1335546.14	Аналитический	2.50	-
530	377167.54	1335648.28	Аналитический	2.50	-
531	377209.39	1335964.72	Аналитический	0.50	-
532	377225.62	1336094.55	Аналитический	2.50	-
533	377235.81	1336176.07	Аналитический	0.50	-
534	377261.52	1336397.46	Аналитический	0.50	-
535	377273.64	1336447.11	Аналитический	0.50	-
536	377336.47	1336560.33	Аналитический	0.50	-
537	377498.06	1336844.54	Аналитический	0.50	-
538	377541.21	1336922.71	Аналитический	0.50	-
539	377611.11	1337021.31	Аналитический	0.50	-
540	377704.55	1337135.45	Аналитический	0.50	-
541	377803.86	1337254.86	Аналитический	0.50	-
542	377906.97	1337377.47	Аналитический	0.50	-
543	378041.58	1337537.87	Аналитический	0.50	-
544	378197.76	1337729.81	Аналитический	0.50	-
545	378236.72	1337766.32	Аналитический	0.50	-
546	378258.79	1337779.36	Аналитический	0.50	-
547	378316.47	1337795.06	Аналитический	0.50	-
548	378444.50	1337826.71	Аналитический	0.50	-
549	378554.38	1337849.66	Аналитический	0.50	-
550	378679.47	1337880.84	Аналитический	0.50	-
551	378811.61	1337916.48	Аналитический	0.50	-
552	378987.26	1337961.47	Аналитический	0.50	-
553	379029.39	1337972.82	Аналитический	0.50	-
554	379107.29	1337992.42	Аналитический	0.50	-
555	379206.64	1338038.76	Аналитический	0.50	-

1	2	3	4	5	6
556	379322.13	1338097.45	Аналитический	0.50	-
557	379502.71	1338188.69	Аналитический	0.50	-
558	379647.31	1338261.93	Аналитический	0.50	-
559	379735.74	1338304.97	Аналитический	0.50	-
560	379819.51	1338348.04	Аналитический	0.50	-
561	379952.78	1338416.56	Аналитический	0.50	-
562	380058.12	1338469.23	Аналитический	0.50	-
563	380095.99	1338493.02	Аналитический	0.50	-
564	380129.67	1338521.32	Аналитический	0.50	-
565	380179.75	1338576.65	Аналитический	0.50	-
566	380284.27	1338691.11	Аналитический	0.50	-
567	380405.23	1338827.67	Аналитический	0.50	-
568	380483.16	1338909.87	Аналитический	0.50	-
569	380591.03	1339027.20	Аналитический	0.50	-
570	380697.42	1339144.94	Аналитический	0.50	-
571	380837.37	1339298.61	Аналитический	0.50	-
572	380915.38	1339386.08	Аналитический	0.50	-
573	381043.99	1339527.45	Аналитический	0.50	-
574	381130.06	1339624.88	Аналитический	0.50	-
575	381210.85	1339715.59	Аналитический	0.50	-
576	381295.56	1339808.35	Аналитический	0.50	-
577	381347.53	1339869.77	Аналитический	0.50	-
578	381425.59	1339952.60	Аналитический	0.50	-
579	381560.71	1340095.97	Аналитический	0.50	-
580	381649.01	1340189.68	Аналитический	0.50	-
581	381641.22	1340202.20	Картометрический	1.00	-
582	381380.05	1339913.80	Аналитический	0.50	-
583	381373.02	1339921.24	Аналитический	0.50	-
584	381370.29	1339917.52	Аналитический	0.50	-
585	380403.73	1338855.29	Аналитический	0.50	-
586	380092.83	1338510.51	Аналитический	0.50	-
587	379787.15	1338353.39	Аналитический	0.50	-
588	379295.66	1338103.15	Аналитический	0.50	-
589	379094.87	1338008.75	Аналитический	0.50	-
590	378896.63	1337959.27	Аналитический	0.50	-
591	378804.92	1337940.98	Аналитический	0.50	-
592	378680.21	1337907.56	Аналитический	0.50	-
593	378542.86	1337874.93	Аналитический	0.50	-
594	378439.64	1337846.11	Аналитический	0.50	-
595	378306.20	1337816.32	Аналитический	0.50	-
596	378246.20	1337802.92	Аналитический	0.50	-
597	378218.02	1337782.55	Аналитический	0.50	-
598	378178.95	1337742.92	Аналитический	0.50	-
599	378024.06	1337551.19	Аналитический	0.50	-
600	377891.65	1337390.33	Аналитический	0.50	-
601	377784.69	1337268.79	Аналитический	0.50	-
602	377684.97	1337149.32	Аналитический	0.50	-
603	377591.17	1337035.78	Аналитический	0.50	-

1	2	3	4	5	6
604	377524.25	1336933.35	Аналитический	0.50	-
605	377476.64	1336854.60	Аналитический	0.50	-
606	377319.03	1336570.13	Аналитический	0.50	-
607	377252.53	1336460.31	Аналитический	0.50	-
608	377230.68	1336453.15	Аналитический	0.50	-
609	377230.40	1336440.04	Аналитический	0.50	-
610	377242.40	1336433.90	Аналитический	0.50	-
611	377246.30	1336426.08	Аналитический	0.50	-
612	377241.80	1336401.00	Аналитический	0.50	-
613	377239.64	1336391.50	Аналитический	0.50	-
614	377175.02	1335891.09	Аналитический	0.50	-
615	377127.93	1335501.35	Аналитический	0.50	-
616	377103.40	1335303.23	Аналитический	0.50	-
617	377065.04	1334983.77	Аналитический	0.50	-
618	377042.40	1334786.36	Аналитический	0.50	-
619	377007.80	1334515.28	Аналитический	0.50	-
620	376996.23	1334411.12	Картометрический	1.00	-
621	376991.30	1334391.54	Картометрический	1.00	-
622	376974.61	1334359.15	Картометрический	1.00	-
623	376950.74	1334367.23	Картометрический	1.00	-
624	376926.69	1334374.77	Аналитический	2.50	-
625	376922.59	1334375.98	Аналитический	2.50	-
626	376902.52	1334381.88	Аналитический	2.50	-
627	376878.47	1334389.44	Аналитический	2.50	-
628	376854.27	1334396.49	Аналитический	2.50	-
629	376829.78	1334402.46	Аналитический	2.50	-
630	376805.26	1334408.28	Аналитический	2.50	-
631	376780.66	1334413.73	Аналитический	2.50	-
632	376756.07	1334419.20	Аналитический	2.50	-
633	376731.40	1334424.31	Аналитический	2.50	-
634	376706.69	1334429.17	Аналитический	2.50	-
635	376681.93	1334433.82	Аналитический	2.50	-
636	376657.17	1334438.42	Аналитический	2.50	-
637	376632.33	1334442.63	Аналитический	2.50	-
638	376607.49	1334446.90	Аналитический	2.50	-
639	376582.53	1334450.39	Аналитический	2.50	-
640	376572.36	1334453.38	Аналитический	2.50	-
641	376563.84	1334452.23	Аналитический	2.50	-
642	376560.70	1334452.05	Аналитический	2.50	-
643	376549.60	1334452.44	Аналитический	2.50	-
644	376551.16	1334466.05	Аналитический	2.50	-
645	376544.81	1334465.78	Аналитический	2.50	-
646	376533.57	1334466.46	Аналитический	2.50	-
647	376508.39	1334469.19	Аналитический	2.50	-
648	376483.39	1334474.22	Аналитический	2.50	-
649	376458.40	1334480.46	Аналитический	2.50	-
650	376433.19	1334484.77	Аналитический	2.50	-
651	376407.78	1334486.15	Аналитический	2.50	-

1	2	3	4	5	6
652	376382.32	1334485.98	Аналитический	2.50	-
653	376356.88	1334486.10	Аналитический	2.50	-
654	376331.45	1334485.81	Аналитический	2.50	-
655	376306.04	1334485.37	Аналитический	2.50	-
656	376286.48	1334485.04	Аналитический	2.50	-
657	376280.63	1334484.94	Картометрический	1.00	-
658	376255.42	1334484.37	Картометрический	1.00	-
659	376230.43	1334483.52	Картометрический	1.00	-
660	376205.45	1334482.23	Картометрический	1.00	-
661	376180.48	1334480.81	Картометрический	1.00	-
662	376155.50	1334479.38	Картометрический	1.00	-
663	376111.89	1334481.16	Картометрический	1.00	-
664	376020.40	1334505.48	Картометрический	1.00	-
665	375998.61	1334505.59	Картометрический	1.00	-
666	375941.51	1334478.30	Картометрический	1.00	-
667	375906.00	1334476.55	Аналитический	2.50	-
668	375905.51	1334476.53	Аналитический	2.50	-
669	375880.50	1334476.63	Аналитический	2.50	-
670	375855.48	1334476.92	Аналитический	2.50	-
671	375830.48	1334476.80	Аналитический	2.50	-
672	375805.49	1334476.01	Аналитический	2.50	-
673	375780.51	1334474.77	Аналитический	2.50	-
674	375755.54	1334473.25	Аналитический	2.50	-
675	375730.57	1334471.71	Аналитический	2.50	-
676	375705.55	1334470.65	Аналитический	2.50	-
677	375680.39	1334470.24	Аналитический	2.50	-
678	375655.21	1334470.44	Аналитический	2.50	-
679	375629.99	1334471.33	Аналитический	2.50	-
680	375604.74	1334472.63	Аналитический	2.50	-
681	375591.58	1334472.63	Аналитический	2.50	-
682	375579.56	1334471.89	Аналитический	2.50	-
683	375565.75	1334470.43	Аналитический	2.50	-
684	375554.51	1334468.63	Аналитический	2.50	-
685	375529.56	1334463.90	Аналитический	2.50	-
686	375504.65	1334459.11	Аналитический	2.50	-
687	375479.77	1334454.35	Аналитический	2.50	-
688	375474.62	1334453.41	Аналитический	2.50	-
689	375446.33	1334453.33	Аналитический	2.50	-
690	375439.45	1334454.09	Аналитический	2.50	-
691	375438.69	1334446.43	Аналитический	2.50	-
692	375437.20	1334443.52	Аналитический	2.50	-
693	375435.21	1334441.04	Аналитический	2.50	-
694	375432.22	1334438.66	Аналитический	2.50	-
695	375428.35	1334436.95	Аналитический	2.50	-
696	375424.42	1334436.29	Аналитический	2.50	-
697	375405.61	1334436.52	Аналитический	2.50	-
698	375385.50	1334435.81	Аналитический	2.50	-
699	375355.53	1334433.88	Аналитический	2.50	-

1	2	3	4	5	6
700	375330.60	1334430.81	Аналитический	2.50	-
701	375305.65	1334428.39	Аналитический	2.50	-
702	375280.72	1334425.68	Аналитический	2.50	-
703	375255.81	1334422.77	Аналитический	2.50	-
704	375230.90	1334419.95	Аналитический	2.50	-
705	375205.99	1334417.01	Аналитический	2.50	-
706	375181.09	1334414.05	Аналитический	2.50	-
707	375156.22	1334410.84	Аналитический	2.50	-
708	375131.38	1334407.40	Аналитический	2.50	-
709	375106.62	1334403.80	Аналитический	2.50	-
710	375081.89	1334400.12	Аналитический	2.50	-
711	375057.19	1334396.25	Аналитический	2.50	-
712	375032.50	1334392.29	Аналитический	2.50	-
713	375007.81	1334388.32	Аналитический	2.50	-
714	374983.01	1334385.14	Аналитический	2.50	-
715	374958.23	1334381.83	Аналитический	2.50	-
716	374933.45	1334378.50	Аналитический	2.50	-
717	374908.69	1334375.04	Аналитический	2.50	-
718	374883.95	1334371.47	Аналитический	2.50	-
719	374859.21	1334367.91	Аналитический	2.50	-
720	374834.46	1334364.35	Аналитический	2.50	-
721	374809.71	1334360.83	Аналитический	2.50	-
722	374784.93	1334357.53	Аналитический	2.50	-
723	374760.14	1334354.29	Аналитический	2.50	-
724	374735.36	1334350.95	Аналитический	2.50	-
725	374710.60	1334347.49	Аналитический	2.50	-
726	374685.83	1334344.09	Аналитический	2.50	-
727	374661.06	1334340.75	Аналитический	2.50	-
728	374636.29	1334337.31	Аналитический	2.50	-
729	374611.48	1334333.82	Аналитический	2.50	-
730	374586.63	1334330.46	Аналитический	2.50	-
731	374561.84	1334326.69	Аналитический	2.50	-
732	374537.05	1334322.88	Аналитический	2.50	-
733	374512.25	1334319.18	Аналитический	2.50	-
734	374497.40	1334316.67	Аналитический	2.50	-
735	374491.40	1334316.71	Аналитический	2.50	-
736	374483.32	1334315.34	Аналитический	2.50	-
737	374477.70	1334312.87	Аналитический	2.50	-
738	374463.00	1334309.66	Аналитический	2.50	-
739	374460.74	1334309.12	Аналитический	2.50	-
740	374447.25	1334305.89	Аналитический	2.50	-
741	374438.57	1334303.81	Аналитический	2.50	-
742	374413.96	1334299.02	Аналитический	2.50	-
743	374387.95	1334294.03	Аналитический	2.50	-
744	374364.86	1334288.99	Аналитический	2.50	-
745	374340.29	1334284.04	Аналитический	2.50	-
746	374315.79	1334278.75	Аналитический	2.50	-
747	374291.30	1334273.44	Аналитический	2.50	-

1	2	3	4	5	6
748	374266.78	1334268.26	Аналитический	2.50	-
749	374242.31	1334262.89	Аналитический	2.50	-
750	374217.90	1334257.23	Аналитический	2.50	-
751	374193.35	1334252.15	Аналитический	2.50	-
752	374168.87	1334246.91	Аналитический	2.50	-
753	374144.47	1334241.46	Аналитический	2.50	-
754	374120.08	1334235.97	Аналитический	2.50	-
755	374095.69	1334230.44	Аналитический	2.50	-
756	374071.32	1334224.87	Аналитический	2.50	-
757	374046.95	1334219.29	Аналитический	2.50	-
758	374022.60	1334213.62	Аналитический	2.50	-
759	373998.24	1334207.99	Аналитический	2.50	-
760	373973.87	1334202.42	Аналитический	2.50	-
761	373949.51	1334196.80	Аналитический	2.50	-
762	373925.18	1334191.05	Аналитический	2.50	-
763	373900.87	1334185.21	Аналитический	2.50	-
764	373852.12	1334174.09	Аналитический	2.50	-
765	373827.71	1334168.69	Аналитический	2.50	-
766	373803.31	1334163.25	Аналитический	2.50	-
767	373778.85	1334157.74	Аналитический	2.50	-
768	373754.40	1334151.94	Аналитический	2.50	-
769	373730.00	1334145.91	Аналитический	2.50	-
770	373705.67	1334139.63	Аналитический	2.50	-
771	373686.31	1334134.47	Аналитический	2.50	-
772	373679.33	1334133.42	Аналитический	2.50	-
773	373673.27	1334131.72	Аналитический	2.50	-
774	373666.82	1334128.89	Аналитический	2.50	-
775	373657.27	1334126.06	Аналитический	2.50	-
776	373633.24	1334118.70	Аналитический	2.50	-
777	373609.31	1334111.02	Аналитический	2.50	-
778	373585.47	1334103.09	Аналитический	2.50	-
779	373561.83	1334094.56	Аналитический	2.50	-
780	373538.59	1334086.17	Аналитический	2.50	-
781	373532.71	1334084.34	Аналитический	2.50	-
782	373528.14	1334082.91	Аналитический	2.50	-
783	373514.22	1334078.57	Аналитический	2.50	-
784	373490.42	1334070.57	Аналитический	2.50	-
785	373466.49	1334062.91	Аналитический	2.50	-
786	373442.77	1334054.63	Аналитический	2.50	-
787	373419.09	1334046.23	Аналитический	2.50	-
788	373395.56	1334037.44	Аналитический	2.50	-
789	373372.14	1334028.34	Аналитический	2.50	-
790	373348.85	1334018.92	Аналитический	2.50	-
791	373325.66	1334009.25	Аналитический	2.50	-
792	373302.62	1333999.22	Аналитический	2.50	-
793	373279.59	1333989.20	Аналитический	2.50	-
794	373256.78	1333978.66	Аналитический	2.50	-
795	373234.05	1333967.98	Аналитический	2.50	-

1	2	3	4	5	6
796	373211.47	1333957.18	Аналитический	2.50	-
797	373210.63	1333956.81	Аналитический	2.50	-
798	373165.76	1333936.91	Картометрический	1.00	-
799	373118.42	1333915.62	Картометрический	1.00	-
800	373119.54	1333915.83	Картометрический	1.00	-
801	373204.68	1333932.77	Картометрический	1.00	-
802	373234.89	1333938.98	Картометрический	1.00	-
803	373245.24	1333943.45	Картометрический	1.00	-
804	373268.09	1333953.31	Картометрический	1.00	-
805	373290.91	1333963.24	Картометрический	1.00	-
806	373313.77	1333973.06	Картометрический	1.00	-
807	373327.62	1333979.78	Аналитический	2.50	-
808	373336.20	1333983.94	Аналитический	2.50	-
809	373359.46	1333992.82	Аналитический	2.50	-
810	373382.26	1334002.85	Аналитический	2.50	-
811	373405.39	1334012.07	Аналитический	2.50	-
812	373428.67	1334020.89	Аналитический	2.50	-
813	373452.01	1334029.56	Аналитический	2.50	-
814	373475.40	1334038.09	Аналитический	2.50	-
815	373499.08	1334045.80	Аналитический	2.50	-
816	373518.49	1334051.70	Аналитический	2.50	-
817	373522.90	1334053.04	Аналитический	2.50	-
818	373523.45	1334053.22	Аналитический	2.50	-
819	373546.51	1334060.93	Аналитический	2.50	-
820	373570.08	1334068.89	Аналитический	2.50	-
821	373593.54	1334077.26	Аналитический	2.50	-
822	373617.35	1334084.52	Аналитический	2.50	-
823	373641.42	1334090.90	Аналитический	2.50	-
824	373665.59	1334096.90	Аналитический	2.50	-
825	373675.24	1334099.22	Аналитический	2.50	-
826	373694.38	1334104.71	Аналитический	2.50	-
827	373713.45	1334110.51	Аналитический	2.50	-
828	373737.40	1334117.26	Аналитический	2.50	-
829	373761.53	1334123.38	Аналитический	2.50	-
830	373785.63	1334129.60	Аналитический	2.50	-
831	373809.94	1334135.15	Аналитический	2.50	-
832	373834.33	1334140.63	Аналитический	2.50	-
833	373858.71	1334146.16	Аналитический	2.50	-
834	373883.10	1334151.68	Аналитический	2.50	-
835	373907.27	1334158.10	Аналитический	2.50	-
836	373931.38	1334164.80	Аналитический	2.50	-
837	373955.57	1334171.12	Аналитический	2.50	-
838	373979.86	1334177.03	Аналитический	2.50	-
839	374004.14	1334183.00	Аналитический	2.50	-
840	374028.39	1334189.07	Аналитический	2.50	-
841	374052.60	1334195.33	Аналитический	2.50	-
842	374076.89	1334201.26	Аналитический	2.50	-
843	374101.19	1334207.14	Аналитический	2.50	-

1	2	3	4	5	6
844	374125.48	1334213.05	Аналитический	2.50	-
845	374149.86	1334218.61	Аналитический	2.50	-
846	374174.17	1334224.43	Аналитический	2.50	-
847	374198.37	1334230.63	Аналитический	2.50	-
848	374222.65	1334236.36	Аналитический	2.50	-
849	374247.12	1334241.27	Аналитический	2.50	-
850	374271.64	1334245.92	Аналитический	2.50	-
851	374296.12	1334250.72	Аналитический	2.50	-
852	374320.62	1334255.39	Аналитический	2.50	-
853	374345.14	1334259.97	Аналитический	2.50	-
854	374369.87	1334263.46	Аналитический	2.50	-
855	374394.41	1334267.88	Аналитический	2.50	-
856	374418.78	1334273.16	Аналитический	2.50	-
857	374443.28	1334277.78	Аналитический	2.50	-
858	374448.32	1334278.43	Аналитический	2.50	-
859	374461.40	1334280.12	Аналитический	2.50	-
860	374468.03	1334280.98	Аналитический	2.50	-
861	374482.89	1334282.71	Аналитический	2.50	-
862	374502.59	1334285.87	Аналитический	2.50	-
863	374517.29	1334288.68	Аналитический	2.50	-
864	374541.79	1334293.31	Аналитический	2.50	-
865	374566.61	1334295.94	Аналитический	2.50	-
866	374591.19	1334300.06	Аналитический	2.50	-
867	374615.74	1334304.40	Аналитический	2.50	-
868	374640.30	1334308.91	Аналитический	2.50	-
869	374665.01	1334312.69	Аналитический	2.50	-
870	374689.75	1334316.28	Аналитический	2.50	-
871	374714.45	1334320.14	Аналитический	2.50	-
872	374739.12	1334324.24	Аналитический	2.50	-
873	374763.93	1334327.35	Аналитический	2.50	-
874	374788.64	1334331.19	Аналитический	2.50	-
875	374813.40	1334334.64	Аналитический	2.50	-
876	374838.15	1334338.18	Аналитический	2.50	-
877	374862.94	1334341.42	Аналитический	2.50	-
878	374887.71	1334344.81	Аналитический	2.50	-
879	374912.46	1334348.31	Аналитический	2.50	-
880	374937.21	1334351.81	Аналитический	2.50	-
881	374961.97	1334355.31	Аналитический	2.50	-
882	374986.70	1334358.97	Аналитический	2.50	-
883	375011.45	1334362.47	Аналитический	2.50	-
884	375036.26	1334365.60	Аналитический	2.50	-
885	375061.03	1334368.94	Аналитический	2.50	-
886	375085.84	1334372.06	Аналитический	2.50	-
887	375110.61	1334375.49	Аналитический	2.50	-
888	375135.33	1334379.00	Аналитический	2.50	-
889	375160.00	1334382.64	Аналитический	2.50	-
890	375184.78	1334385.48	Аналитический	2.50	-
891	375209.54	1334388.38	Аналитический	2.50	-

1	2	3	4	5	6
892	375234.30	1334391.33	Аналитический	2.50	-
893	375258.96	1334395.06	Аналитический	2.50	-
894	375283.76	1334397.67	Аналитический	2.50	-
895	375308.59	1334400.02	Аналитический	2.50	-
896	375333.42	1334402.27	Аналитический	2.50	-
897	375358.33	1334403.65	Аналитический	2.50	-
898	375383.26	1334404.72	Аналитический	2.50	-
899	375399.11	1334405.71	Аналитический	2.50	-
900	375408.13	1334406.28	Картометрический	5.00	-
901	375433.81	1334397.80	Картометрический	5.00	-
902	375443.85	1334396.81	Картометрический	5.00	-
903	375482.40	1334415.95	Картометрический	5.00	-
904	375496.79	1334416.57	Аналитический	2.50	-
905	375507.32	1334417.02	Аналитический	2.50	-
906	375532.23	1334418.17	Аналитический	2.50	-
907	375557.13	1334419.42	Аналитический	2.50	-
908	375582.03	1334420.68	Аналитический	2.50	-
909	375607.23	1334414.90	Аналитический	2.50	-
910	375632.12	1334415.57	Аналитический	2.50	-
911	375657.02	1334416.02	Аналитический	2.50	-
912	375681.92	1334416.11	Аналитический	2.50	-
913	375706.81	1334416.35	Аналитический	2.50	-
914	375731.79	1334416.34	Аналитический	2.50	-
915	375756.80	1334416.17	Аналитический	2.50	-
916	375781.81	1334415.94	Аналитический	2.50	-
917	375806.83	1334415.59	Аналитический	2.50	-
918	375831.84	1334415.52	Аналитический	2.50	-
919	375856.83	1334415.89	Аналитический	2.50	-
920	375881.81	1334417.44	Аналитический	2.50	-
921	375906.77	1334419.35	Аналитический	2.50	-
922	375913.54	1334421.31	Аналитический	2.50	-
923	375994.90	1334383.58	Картометрический	5.00	-
924	376019.40	1334383.45	Картометрический	5.00	-
925	376156.67	1334426.54	Картометрический	5.00	-
926	376181.69	1334425.78	Картометрический	5.00	-
927	376206.71	1334425.21	Картометрический	5.00	-
928	376231.72	1334424.95	Картометрический	5.00	-
929	376256.72	1334425.32	Картометрический	5.00	-
930	376281.55	1334426.15	Картометрический	5.00	-
931	376306.24	1334426.78	Картометрический	5.00	-
932	376330.94	1334427.74	Картометрический	5.00	-
933	376349.82	1334428.25	Аналитический	2.50	-
934	376355.67	1334428.41	Аналитический	2.50	-
935	376380.42	1334428.81	Аналитический	2.50	-
936	376405.19	1334428.94	Аналитический	2.50	-
937	376430.34	1334435.16	Аналитический	2.50	-
938	376455.16	1334434.06	Аналитический	2.50	-
939	376479.99	1334432.78	Аналитический	2.50	-

1	2	3	4	5	6
940	376504.74	1334430.54	Аналитический	2.50	-
941	376529.46	1334428.03	Аналитический	2.50	-
942	376553.91	1334423.12	Аналитический	2.50	-
943	376578.18	1334417.26	Аналитический	2.50	-
944	376602.86	1334414.73	Аналитический	2.50	-
945	376627.43	1334411.31	Аналитический	2.50	-
946	376652.01	1334407.89	Аналитический	2.50	-
947	376676.54	1334404.12	Аналитический	2.50	-
948	376701.01	1334399.91	Аналитический	2.50	-
949	376725.29	1334394.76	Аналитический	2.50	-
950	376731.91	1334393.38	Аналитический	2.50	-
951	376732.00	1334393.36	Картометрический	5.00	-
952	376749.59	1334389.71	Картометрический	5.00	-
953	376773.72	1334383.84	Картометрический	5.00	-
954	376798.05	1334378.86	Картометрический	5.00	-
955	376821.78	1334371.46	Картометрический	5.00	-
956	376845.18	1334362.98	Картометрический	5.00	-
957	376868.77	1334355.33	Картометрический	5.00	-
958	376892.48	1334348.16	Картометрический	5.00	-
959	376916.27	1334341.25	Картометрический	5.00	-
960	376939.78	1334333.45	Картометрический	5.00	-
961	376962.77	1334324.13	Картометрический	5.00	-
962	376973.95	1334319.24	Картометрический	5.00	-
963	376980.15	1334299.22	Картометрический	5.00	-
964	376980.36	1334268.64	Картометрический	5.00	-
965	376964.50	1334110.44	Аналитический	0.50	-
966	376920.66	1333941.97	Аналитический	0.50	-
967	376874.66	1333764.25	Аналитический	0.50	-
968	376866.40	1333716.67	Аналитический	0.50	-
969	376852.60	1333634.50	Аналитический	0.50	-
970	376827.59	1333518.23	Аналитический	0.50	-
971	376769.25	1333333.77	Аналитический	0.50	-
972	376712.64	1333147.63	Аналитический	0.50	-
973	376617.09	1332839.58	Аналитический	0.50	-
974	376556.31	1332649.06	Аналитический	0.50	-
975	376549.47	1332639.36	Аналитический	0.50	-
976	376534.04	1332627.43	Аналитический	0.20	-
977	376515.22	1332626.96	Аналитический	0.20	-
978	376307.66	1332612.43	Аналитический	0.20	-
979	376308.08	1332599.97	Аналитический	0.20	-
980	376515.43	1332613.53	Аналитический	0.20	-
981	376536.88	1332614.54	Аналитический	0.20	-
982	376563.29	1332617.77	Аналитический	0.20	-
983	376577.60	1332624.31	Аналитический	0.20	-
984	376584.67	1332627.90	Аналитический	0.20	-
985	377188.56	1332648.53	Аналитический	0.20	-
986	377664.98	1332643.83	Аналитический	0.20	-
987	377708.58	1332643.77	Аналитический	0.20	-

1	2	3	4	5	6
988	377825.63	1332630.99	Аналитический	0.20	-
989	377892.89	1332627.01	Аналитический	0.20	-
990	378125.26	1332613.36	Аналитический	0.20	-
991	378239.55	1332603.54	Аналитический	0.20	-
296	378376.71	1332572.25	Аналитический	0.20	-
992	378379.49	1332606.26	Картометрический	1.00	-
993	378380.04	1332615.51	Картометрический	1.00	-
994	378360.71	1332624.63	Картометрический	1.00	-
995	378360.98	1332623.71	Картометрический	1.00	-
996	378363.18	1332619.74	Картометрический	1.00	-
997	378366.36	1332616.28	Картометрический	1.00	-
998	378370.16	1332613.71	Картометрический	1.00	-
999	378374.12	1332612.17	Картометрический	1.00	-
1000	378378.84	1332611.47	Картометрический	1.00	-
992	378379.49	1332606.26	Картометрический	1.00	-
1001	375858.75	1330823.19	Аналитический	0.50	-
1002	375870.62	1330880.77	Аналитический	0.50	-
1003	375911.07	1330980.45	Аналитический	0.50	-
1004	375969.90	1331112.85	Аналитический	0.50	-
1005	376004.22	1331185.12	Аналитический	0.50	-
1006	376028.58	1331244.65	Аналитический	0.50	-
1007	376039.17	1331288.03	Аналитический	0.50	-
1008	376040.25	1331337.58	Картометрический	1.00	-
1009	376025.06	1331327.54	Картометрический	1.00	-
1010	376008.83	1331320.48	Картометрический	1.00	-
1011	376009.70	1331294.88	Аналитический	0.50	-
1012	376006.52	1331271.63	Аналитический	0.50	-
1013	375999.24	1331241.64	Аналитический	0.50	-
1014	375983.44	1331194.94	Аналитический	0.50	-
1015	375950.26	1331116.86	Аналитический	0.50	-
1016	375936.01	1331078.71	Аналитический	0.50	-
1017	375888.96	1330975.39	Аналитический	0.50	-
1018	375852.50	1330882.74	Аналитический	0.50	-
1019	375838.62	1330833.61	Аналитический	0.50	-
1001	375858.75	1330823.19	Аналитический	0.50	-
1020	376040.18	1331341.14	Картометрический	1.00	-
1021	376040.05	1331355.17	Аналитический	0.50	-
1022	376039.71	1331374.49	Аналитический	0.50	-
1023	376036.14	1331427.98	Аналитический	0.50	-
1024	376019.71	1331420.98	Аналитический	0.50	-
1025	376010.54	1331416.30	Аналитический	0.50	-
1026	376007.59	1331414.67	Аналитический	0.50	-
1027	376008.89	1331383.39	Аналитический	0.50	-
1028	376008.79	1331357.56	Аналитический	0.50	-
1029	376008.50	1331349.92	Аналитический	0.50	-

1	2	3	4	5	6
1030	376008.86	1331323.76	Картометрический	1.00	-
1031	376023.52	1331330.12	Картометрический	1.00	-
1020	376040.18	1331341.14	Картометрический	1.00	-
1032	372786.44	1332771.26	Аналитический	0.50	-
1033	372793.02	1332781.55	Аналитический	0.50	-
1034	372793.64	1332791.90	Аналитический	0.50	-
1035	372785.45	1332938.15	Аналитический	0.50	-
1036	372776.80	1333152.90	Аналитический	0.50	-
1037	372767.52	1333359.30	Аналитический	0.50	-
1038	372762.17	1333482.38	Аналитический	0.50	-
1039	372751.08	1333727.82	Аналитический	0.50	-
1040	372746.45	1333840.63	Аналитический	0.50	-
1041	372745.61	1333858.02	Аналитический	0.50	-
1042	372769.23	1333862.66	Аналитический	0.10	-
1043	372768.97	1333867.30	Аналитический	0.10	-
1044	372758.84	1333871.91	Аналитический	0.10	-
1045	372758.33	1333875.73	Аналитический	0.10	-
1046	372756.06	1333916.10	Картометрический	5.00	-
1047	372754.82	1333930.93	Картометрический	5.00	-
1048	372754.54	1333937.29	Аналитический	0.10	-
1049	372744.04	1334093.95	Аналитический	0.10	-
1050	372708.00	1334186.43	Аналитический	0.10	-
1051	372694.25	1334217.67	Аналитический	0.10	-
1052	372679.79	1334242.46	Аналитический	0.10	-
1053	372605.63	1334364.02	Аналитический	0.10	-
1054	372570.56	1334424.65	Аналитический	0.10	-
1055	372562.60	1334438.41	Аналитический	0.10	-
1056	372558.42	1334445.64	Аналитический	0.10	-
1057	372527.32	1334499.40	Аналитический	0.10	-
1058	372511.00	1334531.81	Аналитический	0.10	-
1059	372490.13	1334602.45	Аналитический	0.10	-
1060	372473.69	1334651.21	Аналитический	0.10	-
1061	372451.15	1334711.45	Аналитический	0.10	-
1062	372426.81	1334775.75	Аналитический	0.10	-
1063	372400.35	1334857.35	Аналитический	0.10	-
1064	372382.62	1334923.65	Аналитический	0.10	-
1065	372363.72	1334993.56	Аналитический	0.10	-
1066	372350.18	1335053.57	Аналитический	0.10	-
1067	372330.94	1335169.22	Аналитический	0.10	-
1068	372338.13	1335216.39	Аналитический	0.10	-
1069	372349.47	1335262.03	Аналитический	0.10	-
1070	372355.30	1335285.47	Аналитический	0.10	-
1071	372355.64	1335286.77	Аналитический	0.10	-
1072	372348.54	1335300.72	Аналитический	0.10	-
1073	372348.13	1335318.48	Аналитический	0.10	-
1074	372366.88	1335363.46	Аналитический	0.10	-
1075	372389.44	1335415.58	Аналитический	0.10	-

1	2	3	4	5	6
1076	372405.76	1335464.26	Аналитический	0.10	-
1077	372420.68	1335504.49	Аналитический	0.10	-
1078	372421.23	1335524.40	Аналитический	0.10	-
1079	372405.50	1335529.08	Картометрический	5.00	-
1080	372389.02	1335533.99	Картометрический	5.00	-
1081	372379.02	1335516.60	Картометрический	5.00	-
1082	372358.75	1335472.86	Картометрический	5.00	-
1083	372345.79	1335445.01	Картометрический	5.00	-
1084	372332.58	1335428.67	Картометрический	5.00	-
1085	372323.68	1335403.07	Картометрический	5.00	-
1086	372326.55	1335379.33	Картометрический	5.00	-
1087	372320.38	1335355.73	Картометрический	5.00	-
1088	372314.23	1335347.57	Картометрический	5.00	-
1089	372290.97	1335294.19	Аналитический	0.50	-
1090	372282.34	1335251.56	Аналитический	0.50	-
1091	372268.00	1335197.97	Аналитический	0.50	-
1092	372262.79	1335184.07	Аналитический	0.50	-
1093	372253.73	1335157.47	Аналитический	0.50	-
1094	372270.04	1335086.26	Аналитический	0.50	-
1095	372291.66	1335003.48	Аналитический	0.50	-
1096	372311.66	1334930.17	Аналитический	0.50	-
1097	372335.75	1334862.96	Аналитический	0.50	-
1098	372337.00	1334834.79	Аналитический	0.50	-
1099	372364.02	1334773.20	Аналитический	0.50	-
1100	372383.20	1334725.52	Аналитический	0.50	-
1101	372404.10	1334670.72	Аналитический	0.50	-
1102	372420.26	1334632.83	Аналитический	0.50	-
1103	372450.16	1334574.97	Аналитический	0.50	-
1104	372473.98	1334541.91	Аналитический	0.50	-
1105	372489.19	1334518.87	Аналитический	0.50	-
1106	372503.55	1334491.23	Аналитический	0.50	-
1107	372518.44	1334466.32	Аналитический	0.50	-
1108	372537.86	1334433.83	Аналитический	0.50	-
1109	372550.06	1334413.43	Аналитический	0.50	-
1110	372587.59	1334350.42	Аналитический	0.50	-
1111	372645.17	1334257.17	Аналитический	0.50	-
1112	372635.89	1334259.29	Аналитический	0.50	-
1113	372635.22	1334259.01	Аналитический	0.50	-
1114	372630.89	1334248.98	Аналитический	0.50	-
1115	372643.37	1334243.84	Аналитический	0.50	-
1116	372657.91	1334230.17	Аналитический	0.50	-
1117	372687.90	1334168.09	Аналитический	0.50	-
1118	372718.83	1334092.41	Аналитический	0.50	-
1119	372726.57	1334034.23	Аналитический	0.50	-
1120	372729.43	1333944.22	Аналитический	0.50	-
1121	372733.86	1333824.07	Аналитический	0.50	-
1122	372723.77	1333818.48	Аналитический	0.50	-
1123	372723.80	1333815.24	Картометрический	5.00	-

1	2	3	4	5	6
1124	372718.28	1333814.28	Картометрический	5.00	-
1125	372718.71	1333811.38	Картометрический	5.00	-
1126	372647.50	1333789.31	Аналитический	0.10	-
1127	372625.27	1333782.42	Аналитический	0.10	-
1128	372624.71	1333782.24	Аналитический	0.10	-
1129	372585.86	1333769.22	Аналитический	0.10	-
1130	372585.82	1333769.20	Аналитический	0.10	-
1131	372585.50	1333769.05	Аналитический	0.10	-
1132	372585.21	1333768.85	Аналитический	0.10	-
1133	372584.97	1333768.61	Аналитический	0.10	-
1134	372584.87	1333768.48	Аналитический	0.10	-
1135	372572.04	1333750.36	Аналитический	0.10	-
1136	372571.75	1333749.75	Аналитический	0.10	-
1137	372566.58	1333731.82	Аналитический	0.10	-
1138	372560.34	1333728.56	Аналитический	0.10	-
1139	372555.77	1333745.86	Аналитический	0.10	-
1140	372504.49	1333730.04	Аналитический	0.10	-
1141	372512.84	1333703.58	Аналитический	0.10	-
1142	372562.91	1333718.82	Аналитический	0.10	-
1143	372561.38	1333724.63	Аналитический	0.10	-
1144	372569.20	1333728.67	Аналитический	0.10	-
1145	372569.27	1333728.71	Аналитический	0.10	-
1146	372569.56	1333728.91	Аналитический	0.10	-
1147	372569.80	1333729.15	Аналитический	0.10	-
1148	372570.00	1333729.44	Аналитический	0.10	-
1149	372570.15	1333729.76	Аналитический	0.10	-
1150	372570.19	1333729.89	Аналитический	0.10	-
1151	372575.50	1333748.32	Аналитический	0.10	-
1152	372587.75	1333765.63	Аналитический	0.10	-
1153	372626.47	1333778.61	Аналитический	0.10	-
1154	372648.52	1333785.44	Аналитический	0.10	-
1155	372719.32	1333807.36	Картометрический	5.00	-
1156	372719.47	1333806.37	Картометрический	5.00	-
1157	372723.90	1333806.48	Картометрический	5.00	-
1158	372723.96	1333802.05	Аналитический	0.50	-
1159	372725.17	1333801.08	Аналитический	0.50	-
1160	372732.90	1333802.73	Аналитический	0.50	-
1161	372734.98	1333796.03	Аналитический	0.50	-
1162	372744.15	1333601.54	Аналитический	0.50	-
1163	372748.60	1333482.17	Аналитический	0.50	-
1164	372755.38	1333359.17	Аналитический	0.50	-
1165	372756.64	1333319.26	Картометрический	1.00	-
1166	372744.69	1333318.34	Картометрический	1.00	-
1167	372720.49	1333306.80	Картометрический	1.00	-
1168	372722.98	1333235.84	Картометрический	1.00	-
1169	372760.46	1333220.89	Аналитический	0.50	-
1170	372763.62	1333155.71	Аналитический	0.50	-
1171	372774.22	1332893.82	Аналитический	0.50	-

1	2	3	4	5	6
1172	372767.70	1332894.84	Аналитический	0.50	-
1173	372767.50	1332871.56	Аналитический	0.50	-
1174	372777.04	1332872.56	Аналитический	0.50	-
1175	372776.93	1332848.79	Картометрический	1.00	-
1176	372781.96	1332786.29	Аналитический	0.50	-
1177	372779.51	1332780.20	Аналитический	0.50	-
1178	372735.95	1332773.50	Аналитический	0.10	-
1179	372701.36	1332767.85	Аналитический	0.10	-
1180	372673.99	1332763.22	Аналитический	0.50	-
1181	372644.42	1332759.70	Аналитический	0.50	-
1182	372562.37	1332748.00	Аналитический	0.50	-
1183	372543.79	1332744.43	Аналитический	0.50	-
1184	372478.10	1332733.91	Аналитический	0.50	-
1185	372474.67	1332733.55	Аналитический	0.50	-
1186	372475.14	1332729.62	Аналитический	0.50	-
1187	372453.73	1332725.17	Аналитический	0.50	-
1188	372453.61	1332731.11	Аналитический	0.50	-
1189	372442.72	1332729.51	Аналитический	0.50	-
1190	372365.32	1332718.24	Аналитический	0.50	-
1191	372349.75	1332715.60	Аналитический	0.50	-
1192	372296.78	1332707.01	Аналитический	0.50	-
1193	372279.14	1332703.10	Аналитический	0.50	-
1194	372246.56	1332694.56	Аналитический	0.50	-
1195	372184.88	1332673.46	Аналитический	0.50	-
1196	372180.60	1332677.73	Аналитический	0.50	-
1197	372171.53	1332674.33	Аналитический	0.50	-
1198	372177.61	1332660.59	Аналитический	0.50	-
1199	372247.89	1332685.11	Аналитический	0.50	-
1200	372295.49	1332697.93	Аналитический	0.50	-
1201	372296.31	1332698.06	Аналитический	0.50	-
1202	372362.01	1332708.71	Аналитический	0.50	-
1203	372479.33	1332724.56	Аналитический	0.50	-
1204	372659.28	1332750.40	Аналитический	0.50	-
1032	372786.44	1332771.26	Аналитический	0.50	-
1205	371952.46	1331267.05	Картометрический	1.00	-
1206	371952.32	1331284.09	Аналитический	0.50	-
1207	371952.50	1331294.85	Аналитический	0.50	-
1208	371962.45	1331332.63	Аналитический	0.50	-
1209	371969.76	1331347.41	Аналитический	0.50	-
1210	371970.44	1331358.15	Аналитический	0.50	-
1211	371965.58	1331367.45	Аналитический	0.50	-
1212	371959.79	1331370.65	Аналитический	0.50	-
1213	371954.20	1331371.86	Аналитический	0.50	-
1214	371951.87	1331371.77	Аналитический	0.50	-
1215	371950.32	1331390.21	Аналитический	0.50	-
1216	371937.55	1331389.55	Аналитический	0.50	-
1217	371938.98	1331370.91	Аналитический	0.50	-

1	2	3	4	5	6
1218	371933.82	1331370.43	Аналитический	0.50	-
1219	371927.16	1331369.81	Аналитический	0.50	-
1220	371918.31	1331366.81	Аналитический	0.50	-
1221	371912.22	1331361.34	Аналитический	0.50	-
1222	371908.33	1331354.25	Аналитический	0.50	-
1223	371908.89	1331346.67	Аналитический	0.50	-
1224	371910.47	1331334.59	Аналитический	0.50	-
1225	371925.47	1331314.22	Аналитический	0.50	-
1226	371931.70	1331296.02	Картометрический	1.00	-
1205	371952.46	1331267.05	Картометрический	1.00	-
1227	371949.53	1331394.17	Картометрический	1.00	-
1228	371947.32	1331414.29	Картометрический	1.00	-
1229	371945.52	1331416.93	Картометрический	1.00	-
1230	371935.19	1331442.80	Картометрический	1.00	-
1231	371932.99	1331441.73	Картометрический	1.00	-
1232	371937.20	1331393.54	Картометрический	1.00	-
1227	371949.53	1331394.17	Картометрический	1.00	-
1233	371680.78	1332468.51	Аналитический	0.10	-
1234	371677.65	1332478.63	Аналитический	0.10	-
1235	371655.21	1332470.23	Аналитический	0.10	-
1236	371436.55	1332386.64	Аналитический	0.10	-
1237	371273.03	1332323.38	Аналитический	0.10	-
1238	371078.58	1332249.19	Аналитический	0.10	-
1239	370868.36	1332169.62	Аналитический	0.10	-
1240	370750.97	1332123.82	Картометрический	1.00	-
1241	370652.67	1332321.77	Аналитический	0.50	-
1242	370120.91	1332080.39	Аналитический	0.50	-
1243	370176.33	1331985.37	Аналитический	0.50	-
1244	370201.70	1331941.87	Аналитический	0.50	-
1245	370353.77	1332035.18	Аналитический	0.50	-
1246	370654.06	1332150.22	Аналитический	0.50	-
1247	370710.09	1332171.69	Аналитический	0.50	-
1248	370730.56	1332115.87	Аналитический	0.10	-
1249	370639.25	1332080.23	Аналитический	0.10	-
1250	370516.83	1332031.88	Аналитический	0.10	-
1251	370428.31	1331999.07	Аналитический	0.10	-
1252	370384.45	1331977.64	Аналитический	0.10	-
1253	370329.86	1331947.04	Аналитический	0.10	-
1254	370247.87	1331895.74	Аналитический	0.10	-
1255	370236.59	1331896.30	Аналитический	0.10	-
1256	370226.45	1331890.02	Аналитический	0.10	-
1257	370223.56	1331880.11	Аналитический	0.10	-
1258	370104.50	1331801.37	Аналитический	0.10	-
1259	370072.51	1331781.73	Аналитический	0.10	-
1260	370033.92	1331758.04	Аналитический	0.10	-
1261	369949.44	1331712.12	Аналитический	0.10	-

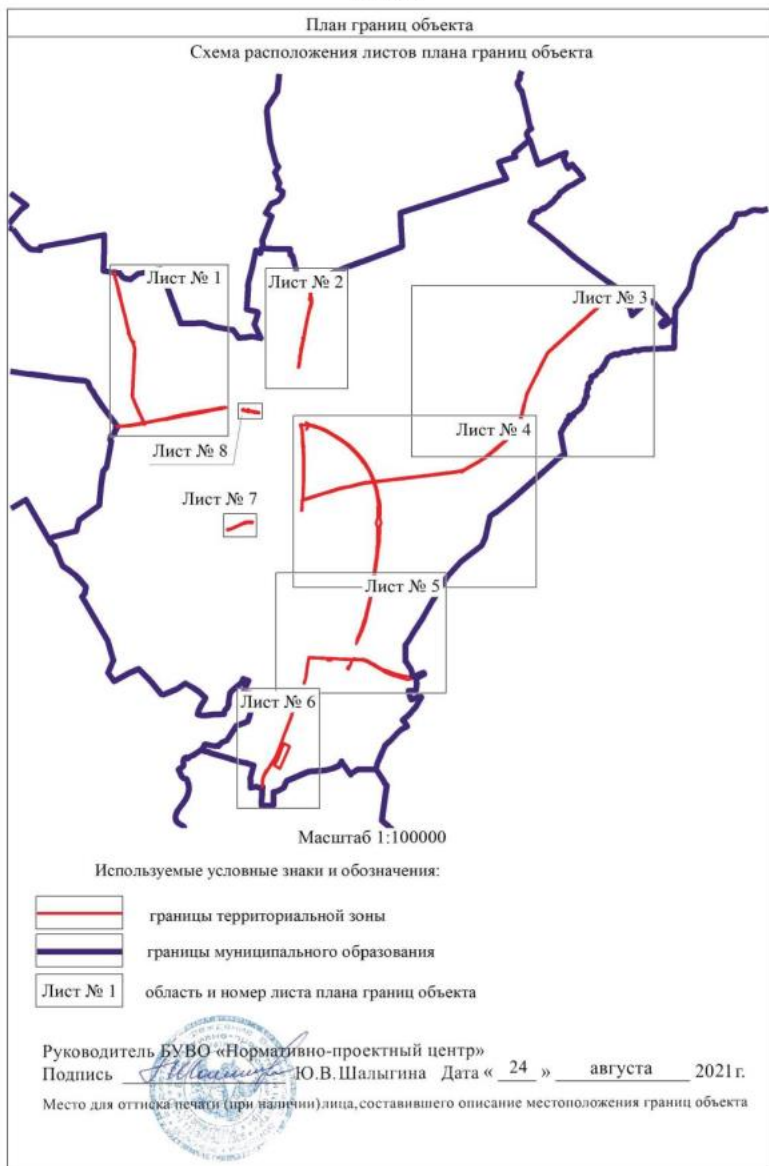
1	2	3	4	5	6
1262	369880.38	1331687.33	Аналитический	0.10	-
1263	369811.70	1331677.73	Аналитический	0.10	-
1264	369684.07	1331666.20	Аналитический	0.10	-
1265	369687.45	1331647.10	Аналитический	0.10	-
1266	369810.73	1331658.04	Аналитический	0.10	-
1267	369881.97	1331667.56	Аналитический	0.10	-
1268	369955.86	1331688.64	Аналитический	0.10	-
1269	369996.29	1331712.31	Аналитический	0.10	-
1270	370021.68	1331726.80	Аналитический	0.10	-
1271	370027.74	1331726.58	Аналитический	0.10	-
1272	370034.77	1331730.68	Аналитический	0.10	-
1273	370040.60	1331738.10	Аналитический	0.10	-
1274	370085.76	1331763.01	Аналитический	0.10	-
1275	370081.31	1331773.67	Аналитический	0.10	-
1276	370109.65	1331790.73	Аналитический	0.10	-
1277	370222.35	1331862.77	Аналитический	0.10	-
1278	370337.36	1331936.38	Аналитический	0.10	-
1279	370390.45	1331967.50	Аналитический	0.10	-
1280	370435.73	1331988.33	Аналитический	0.10	-
1281	370520.27	1332021.32	Аналитический	0.10	-
1282	370641.80	1332068.44	Аналитический	0.10	-
1283	370875.97	1332158.80	Аналитический	0.10	-
1284	371080.47	1332236.74	Аналитический	0.10	-
1285	371274.77	1332310.81	Аналитический	0.10	-
1286	371434.06	1332372.65	Аналитический	0.10	-
1287	371660.34	1332460.66	Аналитический	0.10	-
1233	371680.78	1332468.51	Аналитический	0.10	-

## 3. Сведения о характерных точках части (частей) границы объекта

Обозначение характерных точек части границы	Координаты, м		Метод определения координат характерной точки	Средняя квадратическая погрешность положения характерной точки (Mt), м	Описание обозначения точки на местности (при наличии)
	X	Y			
1	2	3	4	5	6
Часть №					
-	-	-	-	-	-



## Раздел 4



План трассы объекта  
Лист № 1



- граница земельного участка
- граница территории объекта
- граница территории строительства
- граница территории трассы строительства

Масштаб 1:2000

Проектирование ООО «Инженерное бюро «СЭПРОЛ»  
 Проектирование: И.В. Шибанова, С.А. ... 2021г.  
 Издание: 2021г.



План границ объекта  
Лист № 2

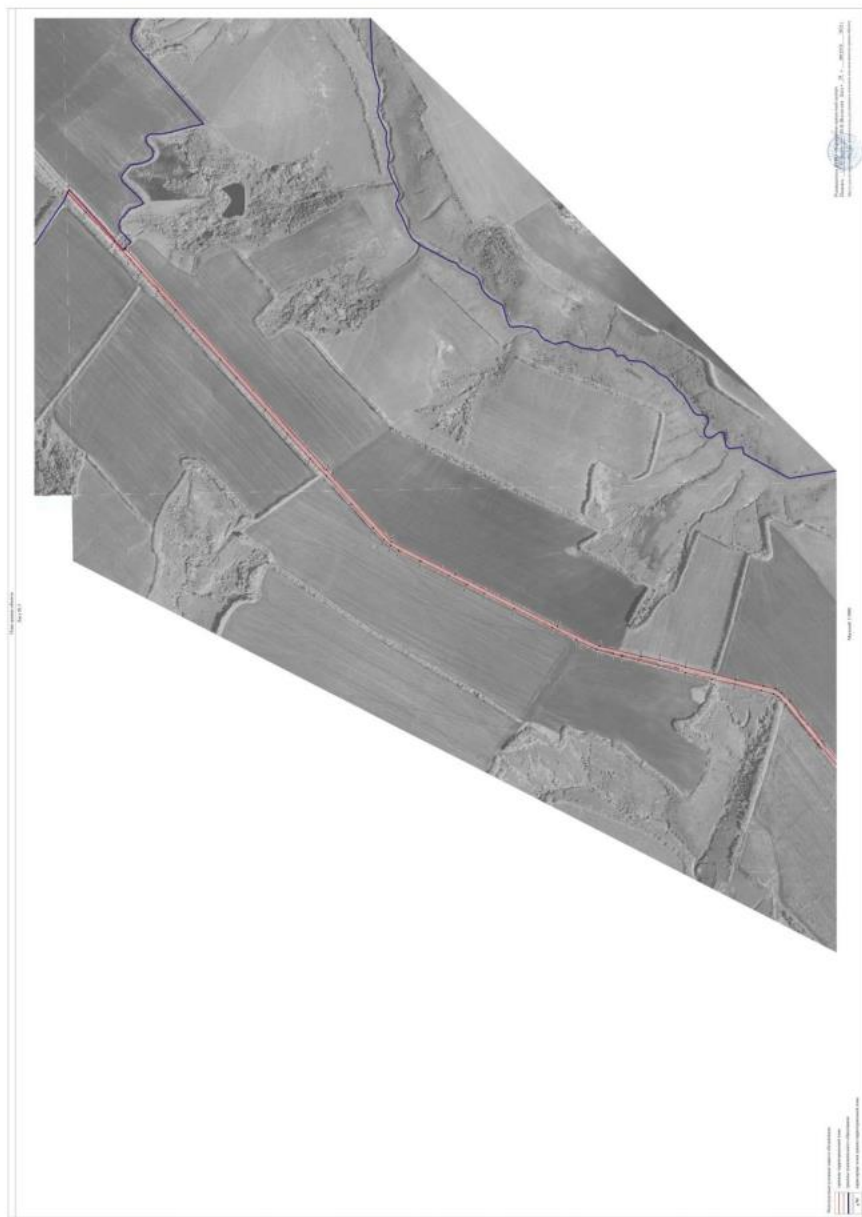


Масштаб 1:5000

Используемые условные знаки и обозначения

- границы территориальной зоны
- границы кадастрового образования
- 21 характерная точка границ территориальной зоны

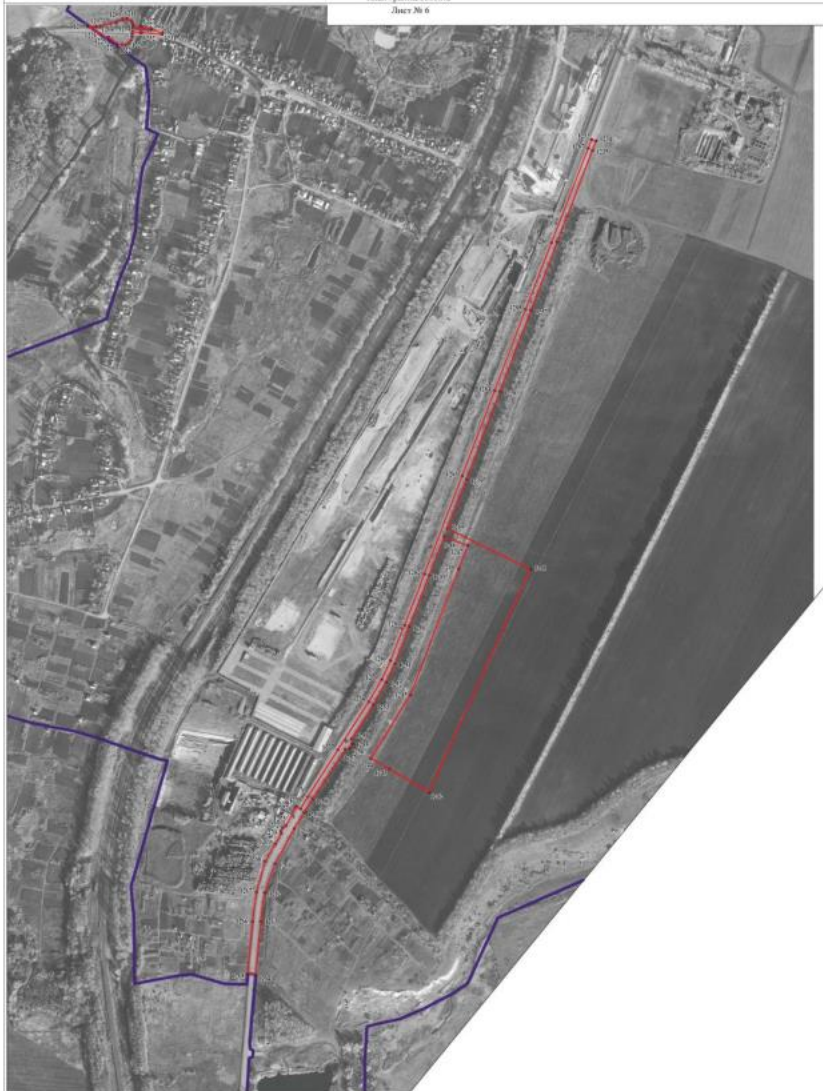
Руководитель БУВО «Информационно-проектный центр»  
Полковник Ю. В. Шалыгина Дата « 24 » августа 2021 г.  
Место для оттиска печати (при наличии) зона, составившего основание для установления границ объекта








План границ области  
Лист № 6



Руководитель БУ ВО «Исследования-проектный центр»  
Пашинский Ю. В. Шалыгина Дата: 24 августа 2023г.  
Место для печати:

План границ объекта

Лист № 7



Масштаб 1:2000

Исполненные условные знаки и обозначения:

границы территориальной зоны


характерная точка границ территориальной зоны

Руководитель БУФО «Нормативно-проектный центр»  
Подпись Ю.В. Шалагина Дата « 24 » августа 2021 г.

Место для вставки (подпись, печать) лица, составившего описание местоположения границ объекта



План границ объекта  
Лист № 8



Используемые условные знаки и обозначения:



границы территориальной зоны  
характерная точка границ  
территориальной зоны

Масштаб 1:2000



Руководитель БУВО «Нордосетивно-проектный центр»

Подпись Ю.В. Шалыгина Дата « 24 » августа 2021 г.

Место для отписки печатей (при наличии) лица, составившего описание местоположения границ объекта

## ОПИСАНИЕ МЕСТОПОЛОЖЕНИЯ ГРАНИЦ

Зона железнодорожного транспорта за границами населенных пунктов – ИТ2

(наименование объекта, местоположение границ которого описано  
(далее - объект)

## Раздел 1

Сведения об объекте		
№ п/п	Характеристики объекта	Описание характеристик
1	2	3
1	Местоположение объекта	Воронежская область, Подгоренский муниципальный район, Подгоренское городское поселение
2	Площадь объекта $\pm$ величина погрешности определения площади ( $P \pm \text{Дельта } P$ )	1232563 $\pm$ 3886 м <sup>2</sup>
3	Иные характеристики объекта	-

## Раздел 2

Сведения о местоположении границ объекта					
1. Система координат: МСК - 36, зона 1					
2. Сведения о характерных точках границ объекта					
Обозначение характерных точек границ	Координаты, м		Метод определения координат характерной точки	Средняя квадратическая погрешность положения характерной точки (Мп), м	Описание обозначения точки на местности (при наличии)
	X	Y			
1	2	3	4	5	6
1	381759.30	1332557.61	Аналитический	0.10	-
2	381733.22	1332562.80	Аналитический	0.10	-
3	381760.75	1332678.63	Аналитический	0.20	-
4	381316.24	1332415.02	Аналитический	0.10	-
5	381330.62	1332455.22	Аналитический	0.10	-
6	381321.27	1332490.19	Аналитический	0.10	-
7	381272.99	1332466.01	Аналитический	0.10	-
8	381078.83	1332351.47	Аналитический	0.10	-
9	380863.49	1332283.74	Аналитический	0.10	-
10	380816.45	1332269.03	Аналитический	0.10	-
11	380827.39	1332226.92	Аналитический	0.10	-
12	380422.99	1332261.90	Аналитический	0.10	-
13	379706.15	1332384.52	Аналитический	0.10	-
14	379523.23	1332414.03	Аналитический	0.10	-
15	379130.30	1332481.49	Аналитический	0.10	-
16	379015.80	1332494.88	Аналитический	0.20	-
17	378889.33	1332509.66	Аналитический	0.10	-
18	378784.22	1332524.14	Аналитический	0.10	-
19	378780.36	1332509.59	Картометрический	1.00	-
20	378373.03	1332537.45	Аналитический	0.10	-
21	378255.37	1332546.26	Аналитический	0.10	-
22	378261.22	1332589.80	Аналитический	0.10	-
23	378175.60	1332596.44	Аналитический	0.10	-
24	377643.36	1332642.29	Аналитический	0.10	-
25	376880.94	1332624.12	Аналитический	0.50	-
26	376535.79	1332611.42	Аналитический	0.10	-
27	376308.08	1332599.97	Аналитический	0.20	-
28	376304.08	1332599.41	Аналитический	0.10	-
29	376199.06	1332593.60	Аналитический	0.10	-
30	375727.78	1332581.87	Аналитический	0.10	-
31	374760.98	1332540.73	Аналитический	0.10	-
32	374535.64	1332531.94	Аналитический	0.10	-
33	374500.96	1332530.59	Аналитический	0.10	-
34	374473.86	1332529.03	Аналитический	0.10	-

1	2	3	4	5	6
35	374580.80	1332560.63	Картометрический	1.00	-
36	374767.00	1332614.94	Картометрический	1.00	-
37	374781.57	1332620.58	Картометрический	1.00	-
38	374811.14	1332631.45	Картометрический	1.00	-
39	374821.81	1332634.67	Картометрический	1.00	-
40	374834.64	1332637.25	Картометрический	1.00	-
41	374848.00	1332637.82	Картометрический	1.00	-
42	374892.58	1332634.19	Картометрический	1.00	-
43	374929.40	1332627.73	Картометрический	1.00	-
44	374997.31	1332614.14	Картометрический	1.00	-
45	375016.94	1332609.47	Картометрический	1.00	-
46	375020.18	1332623.08	Картометрический	1.00	-
47	375000.31	1332627.82	Картометрический	1.00	-
48	374932.28	1332641.44	Картометрический	1.00	-
49	374894.36	1332648.09	Картометрический	1.00	-
50	374849.65	1332651.67	Картометрический	1.00	-
51	374856.84	1332655.05	Картометрический	1.00	-
52	374882.36	1332665.80	Картометрический	1.00	-
53	374917.47	1332677.59	Картометрический	1.00	-
54	374960.67	1332686.62	Картометрический	1.00	-
55	374988.35	1332690.25	Картометрический	1.00	-
56	375022.99	1332690.95	Картометрический	1.00	-
57	375101.61	1332697.75	Аналитический	0.10	-
58	375608.19	1332702.42	Аналитический	0.10	-
59	375704.46	1332611.54	Аналитический	0.10	-
60	375709.09	1332616.74	Аналитический	0.10	-
61	375713.74	1332621.99	Аналитический	0.10	-
62	375623.99	1332703.14	Аналитический	0.10	-
63	375701.34	1332709.87	Аналитический	0.10	-
64	375738.64	1332732.74	Аналитический	0.10	-
65	375762.20	1332750.19	Аналитический	0.10	-
66	375896.47	1332753.44	Аналитический	0.10	-
67	375897.10	1332760.45	Аналитический	0.10	-
68	375897.64	1332767.33	Аналитический	0.10	-
69	375782.27	1332763.87	Аналитический	0.10	-
70	375860.70	1332814.04	Аналитический	0.10	-
71	375893.51	1332822.49	Аналитический	0.10	-
72	376109.63	1332833.11	Аналитический	0.10	-
73	376138.87	1332819.67	Аналитический	0.10	-
74	376161.48	1332804.39	Аналитический	0.10	-
75	376217.06	1332728.46	Аналитический	0.10	-
76	376197.68	1332720.19	Аналитический	0.10	-
77	376191.06	1332729.22	Аналитический	0.10	-
78	376186.46	1332742.46	Аналитический	0.10	-
79	376183.89	1332745.45	Аналитический	0.10	-
80	376178.72	1332748.51	Аналитический	0.10	-
81	376138.61	1332752.44	Аналитический	0.10	-
82	376136.80	1332752.65	Аналитический	0.10	-

1	2	3	4	5	6
83	376132.74	1332753.13	Аналитический	0.10	-
84	376114.53	1332761.48	Аналитический	0.10	-
85	376101.43	1332767.49	Аналитический	0.10	-
86	376108.82	1332624.41	Аналитический	0.10	-
87	376134.99	1332625.55	Аналитический	0.10	-
88	376145.40	1332626.01	Аналитический	0.10	-
89	376148.36	1332626.13	Аналитический	0.10	-
90	376179.15	1332627.47	Аналитический	0.10	-
91	376185.58	1332627.43	Аналитический	0.10	-
92	376332.63	1332634.34	Аналитический	0.10	-
93	376330.92	1332638.64	Аналитический	0.10	-
94	376317.60	1332672.23	Аналитический	0.10	-
95	376322.30	1332676.44	Аналитический	0.10	-
96	376325.41	1332685.62	Аналитический	0.10	-
97	376324.46	1332690.76	Аналитический	0.10	-
98	376284.40	1332738.01	Аналитический	0.10	-
99	376235.88	1332735.54	Аналитический	0.10	-
100	376231.16	1332733.64	Аналитический	0.10	-
101	376171.29	1332814.84	Аналитический	0.10	-
102	376146.17	1332831.89	Аналитический	0.10	-
103	376112.41	1332846.92	Аналитический	0.10	-
104	375891.08	1332836.38	Аналитический	0.10	-
105	375856.27	1332827.27	Аналитический	0.10	-
106	375797.80	1332790.23	Аналитический	0.10	-
107	375808.00	1332895.00	Аналитический	0.10	-
108	375834.15	1332932.16	Аналитический	0.10	-
109	375828.31	1332935.94	Аналитический	0.10	-
110	375822.44	1332939.74	Аналитический	0.10	-
111	375794.11	1332897.62	Аналитический	0.10	-
112	375784.43	1332787.08	Аналитический	0.10	-
113	375772.59	1332777.56	Картометрический	1.00	-
114	375755.20	1332762.17	Аналитический	0.10	-
115	375731.14	1332744.47	Аналитический	0.10	-
116	375697.70	1332723.23	Аналитический	0.10	-
117	375609.59	1332716.37	Аналитический	0.10	-
118	375387.20	1332714.31	Картометрический	1.00	-
119	375308.09	1332713.63	Картометрический	1.00	-
120	375099.71	1332711.72	Аналитический	0.10	-
121	375020.83	1332704.91	Картометрический	1.00	-
122	375020.50	1332704.90	Картометрический	1.00	-
123	374987.29	1332704.23	Картометрический	1.00	-
124	374958.33	1332700.44	Картометрический	1.00	-
125	374913.79	1332691.12	Картометрический	1.00	-
126	374877.40	1332678.91	Картометрический	1.00	-
127	374851.14	1332667.84	Картометрический	1.00	-
128	374804.49	1332645.94	Картометрический	1.00	-
129	374776.50	1332633.62	Картометрический	1.00	-
130	374766.32	1332629.70	Картометрический	1.00	-

1	2	3	4	5	6
131	374577.39	1332571.30	Картометрический	1.00	-
132	374500.22	1332549.70	Аналитический	0.10	-
133	374649.32	1332618.63	Аналитический	0.10	-
134	374644.08	1332628.64	Аналитический	0.10	-
135	374638.44	1332639.43	Аналитический	0.10	-
136	374480.59	1332555.98	Аналитический	0.10	-
137	374424.33	1332527.68	Аналитический	0.10	-
138	374331.26	1332523.97	Аналитический	0.10	-
139	374329.35	1332487.42	Аналитический	0.10	-
140	374328.50	1332475.59	Аналитический	0.10	-
141	374319.36	1332486.96	Аналитический	0.10	-
142	374307.70	1332486.94	Аналитический	0.10	-
143	374151.37	1332486.63	Аналитический	0.10	-
144	374151.15	1332488.86	Аналитический	0.10	-
145	373906.77	1332480.54	Аналитический	0.10	-
146	373906.75	1332485.24	Аналитический	0.10	-
147	373889.68	1332484.32	Аналитический	0.10	-
148	373879.49	1332482.98	Аналитический	0.10	-
149	373863.31	1332480.25	Аналитический	0.10	-
150	373844.80	1332475.81	Аналитический	0.10	-
151	373844.27	1332486.27	Аналитический	0.10	-
152	373643.85	1332474.12	Аналитический	0.10	-
153	373643.83	1332473.02	Аналитический	0.10	-
154	373538.28	1332464.40	Аналитический	0.10	-
155	373538.55	1332448.31	Аналитический	0.10	-
156	373525.53	1332448.10	Аналитический	0.10	-
157	373525.27	1332464.19	Аналитический	0.10	-
158	373509.02	1332465.03	Аналитический	0.10	-
159	373509.02	1332467.33	Аналитический	0.10	-
160	373484.05	1332466.07	Аналитический	0.10	-
161	373427.11	1332463.20	Аналитический	0.10	-
162	373399.35	1332461.78	Аналитический	0.10	-
163	373287.36	1332454.83	Аналитический	0.10	-
164	373129.65	1332445.04	Аналитический	0.10	-
165	372940.54	1332433.34	Картометрический	1.00	-
166	372808.76	1332425.17	Картометрический	1.00	-
167	372799.18	1332424.58	Картометрический	1.00	-
168	372792.37	1332424.15	Аналитический	0.10	-
169	372792.28	1332414.15	Аналитический	0.10	-
170	372527.33	1332392.74	Аналитический	0.10	-
171	372153.96	1332377.95	Аналитический	0.10	-
172	372116.85	1332374.09	Аналитический	0.10	-
173	371896.31	1332327.48	Аналитический	0.10	-
174	371884.06	1332371.86	Картометрический	1.00	-
175	371883.73	1332371.90	Аналитический	0.10	-
176	371881.70	1332373.17	Картометрический	1.00	-
177	371665.03	1332291.87	Аналитический	0.10	-
178	371580.54	1332253.56	Аналитический	0.10	-

1	2	3	4	5	6
179	371502.44	1332218.01	Аналитический	0.10	-
180	371504.37	1332205.40	Аналитический	0.10	-
181	371511.16	1332160.97	Аналитический	0.10	-
182	371018.93	1331862.95	Аналитический	0.30	-
183	370816.56	1331740.01	Аналитический	0.30	-
184	370547.26	1331575.76	Аналитический	0.30	-
185	370474.26	1331573.41	Аналитический	0.30	-
186	370437.65	1331564.93	Аналитический	0.10	-
187	370398.33	1331555.82	Аналитический	0.10	-
188	370367.93	1331540.66	Аналитический	0.10	-
189	370364.15	1331549.43	Аналитический	0.10	-
190	370364.01	1331549.72	Аналитический	0.10	-
191	370192.95	1331463.78	Картометрический	1.00	-
192	370196.18	1331454.67	Аналитический	0.10	-
193	370200.21	1331434.23	Картометрический	1.00	-
194	370244.68	1331304.47	Картометрический	1.00	-
195	370251.28	1331284.54	Картометрический	1.00	-
196	370501.01	1331417.53	Картометрический	1.00	-
197	370509.19	1331435.82	Картометрический	1.00	-
198	370615.45	1331549.94	Картометрический	1.00	-
199	371096.30	1331829.93	Картометрический	1.00	-
200	371381.52	1331997.46	Картометрический	1.00	-
201	371545.64	1332091.92	Аналитический	0.10	-
202	371586.60	1332113.01	Аналитический	0.20	-
203	371666.10	1332153.76	Картометрический	1.00	-
204	371714.54	1332178.61	Картометрический	1.00	-
205	371741.25	1332192.61	Аналитический	0.10	-
206	371854.67	1332250.90	Аналитический	0.10	-
207	371983.78	1332284.97	Картометрический	1.00	-
208	372057.50	1332304.43	Аналитический	0.10	-
209	372240.18	1332330.35	Аналитический	0.10	-
210	372438.97	1332343.39	Картометрический	1.00	-
211	372615.91	1332347.89	Картометрический	1.00	-
212	372673.01	1332349.35	Картометрический	1.00	-
213	372677.18	1332349.46	Аналитический	0.10	-
214	372798.72	1332350.01	Картометрический	1.00	-
215	372803.28	1332349.98	Аналитический	0.10	-
216	372812.59	1332350.01	Аналитический	0.10	-
217	372866.79	1332350.33	Аналитический	0.30	-
218	372933.79	1332350.54	Аналитический	0.30	-
219	372940.27	1332350.59	Аналитический	0.30	-
220	372949.25	1332350.62	Аналитический	0.30	-
221	373028.16	1332350.98	Аналитический	0.30	-
222	373049.25	1332351.07	Аналитический	0.30	-
223	373089.37	1332351.38	Аналитический	0.30	-
224	373125.89	1332351.28	Аналитический	0.30	-
225	373131.57	1332351.23	Аналитический	0.10	-
226	373131.49	1332330.73	Аналитический	0.10	-

1	2	3	4	5	6
227	373131.75	1332316.57	Аналитический	0.10	-
228	373210.48	1332318.02	Аналитический	0.10	-
229	373334.79	1332325.08	Аналитический	0.10	-
230	373335.16	1332356.42	Аналитический	0.10	-
231	373418.87	1332359.74	Аналитический	0.10	-
232	373425.87	1332359.88	Аналитический	0.10	-
233	373447.45	1332362.07	Аналитический	0.10	-
234	373461.58	1332363.59	Аналитический	0.10	-
235	373475.20	1332363.65	Аналитический	0.10	-
236	373483.83	1332362.69	Аналитический	0.10	-
237	373489.86	1332363.46	Аналитический	0.10	-
238	373557.55	1332379.26	Аналитический	0.30	-
239	373583.00	1332385.20	Аналитический	0.10	-
240	373593.89	1332385.62	Аналитический	0.10	-
241	373618.47	1332386.55	Аналитический	0.30	-
242	373807.08	1332393.74	Аналитический	0.10	-
243	373877.65	1332395.48	Аналитический	0.30	-
244	373940.51	1332397.18	Аналитический	0.30	-
245	373940.66	1332397.19	Аналитический	0.30	-
246	373941.66	1332397.21	Аналитический	0.30	-
247	373949.12	1332397.35	Аналитический	0.10	-
248	374005.43	1332398.90	Аналитический	0.10	-
249	374032.61	1332399.32	Аналитический	0.10	-
250	374069.16	1332400.14	Аналитический	0.10	-
251	374239.52	1332404.45	Аналитический	0.10	-
252	374248.46	1332405.26	Аналитический	0.10	-
253	374248.70	1332408.12	Аналитический	0.10	-
254	374264.59	1332408.87	Аналитический	0.10	-
255	374265.00	1332405.49	Аналитический	0.10	-
256	374313.71	1332404.39	Аналитический	0.10	-
257	374314.50	1332410.79	Аналитический	0.10	-
258	374329.43	1332411.01	Аналитический	0.10	-
259	374434.80	1332415.65	Аналитический	0.10	-
260	374772.93	1332405.86	Аналитический	0.10	-
261	375296.77	1332406.68	Аналитический	0.10	-
262	375398.10	1332410.34	Картометрический	1.00	-
263	375595.82	1332417.49	Картометрический	1.00	-
264	375610.62	1332418.03	Аналитический	0.10	-
265	375628.76	1332421.36	Картометрический	1.00	-
266	375638.69	1332423.18	Картометрический	1.00	-
267	375732.40	1332440.28	Картометрический	1.00	-
268	375919.96	1332474.75	Аналитический	0.10	-
269	376196.15	1332483.30	Аналитический	0.10	-
270	376261.20	1332484.39	Картометрический	1.00	-
271	376265.78	1332484.48	Картометрический	1.00	-
272	376521.13	1332488.83	Картометрический	1.00	-
273	376528.46	1332488.95	Аналитический	0.10	-
274	376530.02	1332460.77	Аналитический	0.10	-

1	2	3	4	5	6
275	376884.84	1332467.13	Аналитический	0.10	-
276	376943.47	1332481.04	Картометрический	1.00	-
277	377084.98	1332514.62	Аналитический	0.10	-
278	377179.27	1332519.64	Картометрический	1.00	-
279	377409.48	1332531.93	Аналитический	0.10	-
280	377696.81	1332530.74	Аналитический	0.10	-
281	377934.35	1332509.88	Аналитический	0.10	-
282	377928.10	1332453.69	Аналитический	0.10	-
283	377968.76	1332454.97	Картометрический	1.00	-
284	378091.56	1332458.87	Аналитический	0.10	-
285	378399.07	1332476.61	Аналитический	0.10	-
286	378458.83	1332479.76	Картометрический	1.00	-
287	378766.93	1332454.51	Картометрический	1.00	-
288	378798.36	1332452.11	Картометрический	1.00	-
289	378996.17	1332437.02	Аналитический	0.10	-
290	379004.65	1332400.86	Аналитический	0.10	-
291	379197.49	1332377.83	Аналитический	0.10	-
292	379203.16	1332411.35	Аналитический	0.10	-
293	379351.56	1332389.96	Аналитический	0.10	-
294	379401.64	1332380.42	Аналитический	0.10	-
295	379402.64	1332380.23	Картометрический	1.00	-
296	379684.22	1332326.58	Аналитический	0.10	-
297	380615.09	1332169.57	Аналитический	0.10	-
298	380810.47	1332163.40	Аналитический	0.10	-
299	380811.24	1332128.80	Аналитический	0.10	-
300	380970.28	1332162.51	Аналитический	0.10	-
301	381106.51	1332207.20	Аналитический	0.10	-
302	381232.77	1332289.39	Аналитический	0.10	-
303	381353.57	1332328.15	Аналитический	0.10	-
304	381752.30	1332553.65	Картометрический	1.00	-
1	381759.30	1332557.61	Аналитический	0.10	-
305	374153.75	1332456.83	Аналитический	0.10	-
306	374151.62	1332484.32	Аналитический	0.10	-
307	373906.77	1332476.68	Аналитический	0.10	-
308	373906.77	1332472.60	Аналитический	0.10	-
309	373889.80	1332471.27	Аналитический	0.10	-
310	373879.84	1332470.05	Аналитический	0.10	-
311	373864.43	1332467.45	Аналитический	0.10	-
312	373845.60	1332462.94	Аналитический	0.10	-
313	373846.39	1332447.10	Аналитический	0.10	-
314	374141.55	1332452.06	Аналитический	0.10	-
305	374153.75	1332456.83	Аналитический	0.10	-

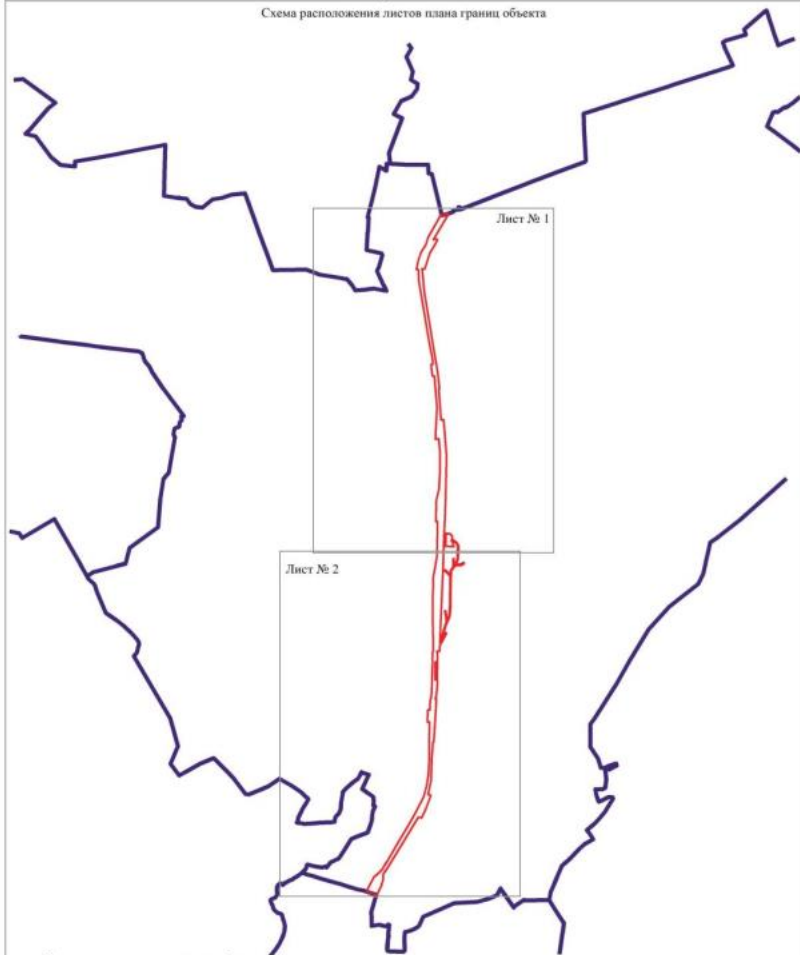
3. Сведения о характерных точках части (частей) границы объекта					
Обозначение характерных точек части границы	Координаты, м		Метод определения координат характерной точки	Средняя квадратическая погрешность положения характерной точки (Mt), м	Описание обозначения точки на местности (при наличии)
	X	Y			
1	2	3	4	5	6
Часть №					
-	-	-	-	-	-






## Раздел 4

## План границ объекта

## Схема расположения листов плана границ объекта




Используемые условные знаки и обозначения:

	границы территориальной зоны
	границы муниципального образования
	область и номер листа плана границ объекта

Масштаб 1:50000

Руководитель БУ ВО «Нормативно-проектный центр»

Подпись  Ю.В. Шалыгина Дата « 24 » августа 2021 г.

Место для оттиска печати (при наличии) лица, составившего описание местоположения границ объекта





Resimdeki çizimler, proje alanının sınırlarını göstermektedir.  
- Kırmızı çizgi: Proje alanının sınırlarını göstermektedir.  
- Mavi çizgi: Proje alanının sınırlarını göstermektedir.

Resim 1/1

Eskişehir Büyükşehir Belediyesi  
Mühür: 2019/10/15  
Mühür: 2019/10/15

Technische Zeichnung  
Blatt 1/1



Abgrenzung des Projektbereichs  
Abgrenzung des Projektbereichs  
Abgrenzung des Projektbereichs  
Abgrenzung des Projektbereichs

Technische Zeichnung  
Blatt 1/1  
Mittelschule  
Mittelschule

## ОПИСАНИЕ МЕСТОПОЛОЖЕНИЯ ГРАНИЦ

Зона рекреационного назначения - объектов отдыха  
за границами населенных пунктов - Р1

(наименование объекта, местоположение границ которого описано  
(далее - объект)

## Раздел 1

Сведения об объекте		
№ п/п	Характеристики объекта	Описание характеристик
1	2	3
1	Местоположение объекта	Воронежская область, Подгоренский муниципальный район, Подгоренское городское поселение
2	Площадь объекта $\pm$ величина погрешности определения площади ( $P \pm \text{Дельта } P$ )	77310 $\pm$ 973 м <sup>2</sup>
3	Иные характеристики объекта	-

Сведения о местоположении границ объекта					
1. Система координат: МСК - 36, зона 1					
2. Сведения о характерных точках границ объекта					
Обозначение характерных точек границ	Координаты, м		Метод определения координат характерной точки	Средняя квадратическая погрешность положения характерной точки (Мт), м	Описание обозначения точки на местности (при наличии)
	X	Y			
1	2	3	4	5	6
1	369544.69	1331653.61	Картометрический	1.00	-
2	369537.02	1331675.24	Картометрический	1.00	-
3	369534.85	1331695.12	Картометрический	1.00	-
4	369517.57	1331697.56	Картометрический	1.00	-
5	369500.23	1331697.11	Картометрический	1.00	-
6	369496.53	1331906.90	Картометрический	1.00	-
7	369480.27	1331927.11	Картометрический	1.00	-
8	369244.59	1331927.41	Картометрический	1.00	-
9	369227.95	1331907.56	Картометрический	1.00	-
10	369231.48	1331679.78	Картометрический	1.00	-
11	369239.91	1331642.97	Картометрический	1.00	-
12	369295.08	1331637.62	Картометрический	1.00	-
13	369478.67	1331649.91	Картометрический	1.00	-
14	369484.93	1331651.15	Картометрический	1.00	-
15	369487.20	1331658.73	Картометрический	1.00	-
16	369502.73	1331660.09	Картометрический	1.00	-
17	369505.77	1331653.20	Картометрический	1.00	-
18	369520.45	1331651.41	Картометрический	1.00	-
1	369544.69	1331653.61	Картометрический	1.00	-
3. Сведения о характерных точках части (частей) границы объекта					
Обозначение характерных точек части границы	Координаты, м		Метод определения координат характерной точки	Средняя квадратическая погрешность положения характерной точки (Мт), м	Описание обозначения точки на местности (при наличии)
	X	Y			
1	2	3	4	5	6
Часть №					
-	-	-	-	-	-






## План границ объекта




Масштаб 1:2000

Используемые условные знаки и обозначения:

	границы территориальной зоны
	границы муниципального образования
	характерная точка границ территориальной зоны

Руководитель БУВО «Нормативно-проектный центр»

Подпись  Ю.В. Шалыгина Дата « 24 » августа 2021 г.

Место для оттиска печати (при наличии) лица, составившего описание местоположения границ объекта



## ОПИСАНИЕ МЕСТОПОЛОЖЕНИЯ ГРАНИЦ

Зона ритуальных объектов за границами населенных пунктов – СН1

(наименование объекта, местоположение границ которого описано  
(далее - объект)

## Раздел 1

Сведения об объекте		
№ п/п	Характеристики объекта	Описание характеристик
1	2	3
1	Местоположение объекта	Воронежская область, Подгоренский муниципальный район, Подгоренское городское поселение
2	Площадь объекта $\pm$ величина погрешности определения площади ( $P \pm \text{Дельта } P$ )	211699 $\pm$ 8052 м <sup>2</sup>
3	Иные характеристики объекта	-

## Раздел 2

Сведения о местоположении границ объекта					
1. Система координат: МСК - 36, зона 1					
2. Сведения о характерных точках границ объекта					
Обозначение характерных точек границ	Координаты, м		Метод определения координат характерной точки	Средняя квадратическая погрешность положения характерной точки (Mt), м	Описание обозначения точки на местности (при наличии)
	X	Y			
1	2	3	4	5	6
1	377312.09	1332738.05	Картометрический	1.00	-
2	377305.65	1333063.72	Аналитический	2.50	-
3	377199.81	1333060.90	Аналитический	2.50	-
4	377182.57	1333060.43	Аналитический	2.50	-
5	376863.17	1333051.91	Аналитический	2.50	-
6	376847.55	1333051.50	Аналитический	2.50	-
7	376708.95	1333047.85	Аналитический	2.50	-
8	376607.44	1332720.32	Картометрический	1.00	-
1	377312.09	1332738.05	Картометрический	1.00	-
3. Сведения о характерных точках части (частей) границы объекта					
Обозначение характерных точек части границы	Координаты, м		Метод определения координат характерной точки	Средняя квадратическая погрешность положения характерной точки (Mt), м	Описание обозначения точки на местности (при наличии)
	X	Y			
1	2	3	4	5	6
Часть №					
-	-	-	-	-	-





## План границ объекта




Масштаб 1:5000

Используемые условные знаки и обозначения:

	границы территориальной зоны
	характерная точка границ территориальной зоны

Руководитель БУВО «Нормативно-проектный центр»

Подпись  Ю.В. Шалыгина Дата « 24 » августа 2021 г.

Место для оттиска печати (при наличии) лица, составившего описание местоположения границ объекта



## ОПИСАНИЕ МЕСТОПОЛОЖЕНИЯ ГРАНИЦ

Зона обработки, утилизации, обезвреживания, размещения твердых коммунальных отходов за границами населенных пунктов – СН2

(наименование объекта, местоположение границ которого описано  
(далее - объект)

## Раздел 1

Сведения об объекте		
№ п/п	Характеристики объекта	Описание характеристик
1	2	3
1	Местоположение объекта	Воронежская область, Подгоренский муниципальный район, Подгоренское городское поселение
2	Площадь объекта $\pm$ величина погрешности определения площади ( $P \pm \text{Дельта } P$ )	209100 $\pm$ 8002 м <sup>2</sup>
3	Иные характеристики объекта	-

## Раздел 2

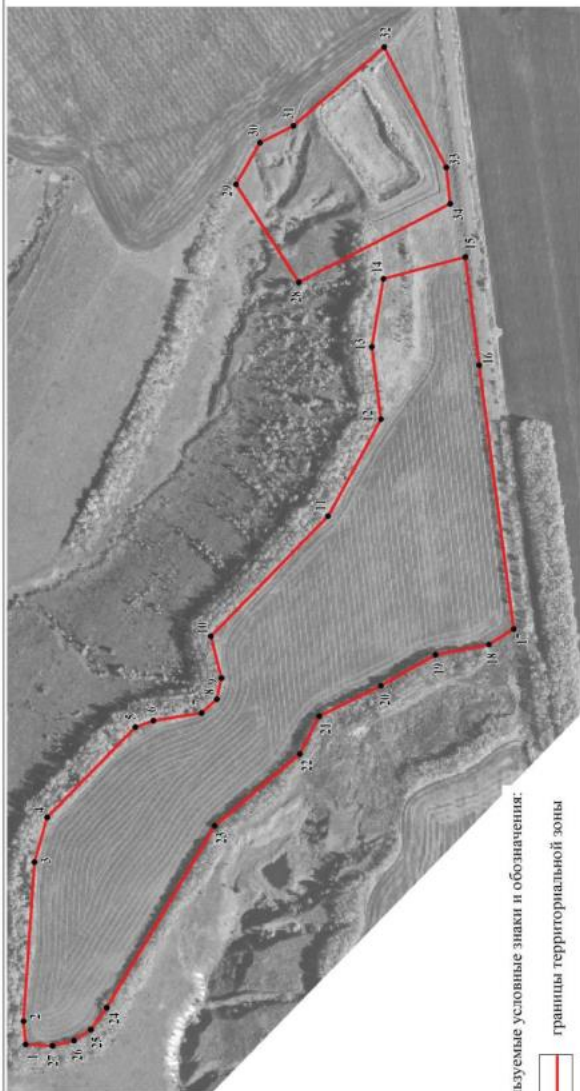
Сведения о местоположении границ объекта					
1. Система координат: МСК - 36, зона 1					
2. Сведения о характерных точках границ объекта					
Обозначение характерных точек границ	Координаты, м		Метод определения координат характерной точки	Средняя квадратическая погрешность положения характерной точки (Мт), м	Описание обозначения точки на местности (при наличии)
	X	Y			
1	2	3	4	5	6
1	377752.57	1335149.94	Аналитический	2.50	-
2	377755.26	1335177.78	Аналитический	2.50	-
3	377742.24	1335368.60	Аналитический	2.50	-
4	377726.97	1335422.48	Аналитический	2.50	-
5	377621.01	1335530.69	Аналитический	2.50	-
6	377599.46	1335538.32	Аналитический	2.50	-
7	377541.54	1335547.75	Аналитический	2.50	-
8	377523.13	1335564.36	Аналитический	2.50	-
9	377517.74	1335589.51	Аналитический	2.50	-
10	377530.32	1335639.79	Аналитический	2.50	-
11	377390.06	1335783.60	Аналитический	2.50	-
12	377326.92	1335899.76	Аналитический	2.50	-
13	377337.71	1335986.87	Аналитический	2.50	-
14	377323.78	1336068.58	Аналитический	2.50	-
15	377225.62	1336094.55	Аналитический	2.50	-
16	377209.39	1335964.72	Аналитический	2.50	-
17	377167.54	1335648.28	Аналитический	2.50	-
18	377197.42	1335629.95	Аналитический	2.50	-
19	377261.32	1335617.71	Аналитический	2.50	-
20	377326.74	1335580.21	Аналитический	2.50	-
21	377400.55	1335544.02	Аналитический	2.50	-
22	377423.65	1335498.51	Аналитический	2.50	-
23	377525.85	1335412.14	Аналитический	2.50	-
24	377655.58	1335193.94	Аналитический	2.50	-
25	377674.44	1335167.45	Аналитический	2.50	-
26	377694.65	1335154.43	Аналитический	2.50	-
27	377720.69	1335148.15	Аналитический	2.50	-
1	377752.57	1335149.94	Аналитический	2.50	-
28	377425.27	1336064.29	Картометрический	5.00	-
29	377500.45	1336181.68	Картометрический	5.00	-
30	377471.79	1336231.93	Картометрический	5.00	-
31	377431.45	1336252.19	Картометрический	5.00	-
32	377323.22	1336346.74	Картометрический	5.00	-

1	2	3	4	5	6
33	377248.52	1336202.00	Картометрический	5.00	
34	377243.73	1336158.42	Картометрический	5.00	-
28	377425.27	1336064.29	Картометрический	5.00	-
3. Сведения о характерных точках части (частей) границы объекта					
Обозначение характерных точек части границы	Координаты, м		Метод определения координат характерной точки	Средняя квадратическая погрешность положения характерной точки (M <sub>t</sub> ), м	Описание обозначения точки на местности (при наличии)
	X	Y			
1	2	3	4	5	6
Часть №					
-	-	-	-	-	-



## Раздел 4

## План границ объекта



Используемые условные знаки и обозначения:



границы территориальной зоны



характерная точка границ территориальной зоны

Масштаб 1:5000

Руководитель БУВО «Нормативно-проектный центр»

Подпись *Ю. В. Шалыгина*

Дата « 24 »

августа

2021 г.

Место для отправки печати (при наличии) лица, составившего описание местоположения границ объекта

## ОПИСАНИЕ МЕСТОПОЛОЖЕНИЯ ГРАНИЦ

Зона иного специального назначения за границами населенных пунктов – СНЗ

(наименование объекта, местоположение границ которого описано  
(далее - объект)

## Раздел 1

Сведения об объекте		
№ п/п	Характеристики объекта	Описание характеристик
1	2	3
1	Местоположение объекта	Воронежская область, Подгоренский муниципальный район, Подгоренское городское поселение
2	Площадь объекта $\pm$ величина погрешности определения площади ( $P \pm \text{Дельта } P$ )	1000 $\pm$ 111 м <sup>2</sup>
3	Иные характеристики объекта	-

## Раздел 2

Сведения о местоположении границ объекта					
1. Система координат: МСК - 36, зона 1					
2. Сведения о характерных точках границ объекта					
Обозначение характерных точек границ	Координаты, м		Метод определения координат характерной точки	Средняя квадратическая погрешность положения характерной точки (Mt), м	Описание обозначения точки на местности (при наличии)
	X	Y			
1	2	3	4	5	6
1	373448.72	1331292.80	Картометрический	1.00	-
2	373439.73	1331306.50	Картометрический	1.00	-
3	373446.31	1331310.97	Картометрический	1.00	-
4	373439.00	1331323.26	Картометрический	1.00	-
5	373408.15	1331298.92	Картометрический	1.00	-
6	373425.80	1331275.28	Картометрический	1.00	-
1	373448.72	1331292.80	Картометрический	1.00	-
3. Сведения о характерных точках части (частей) границы объекта					
Обозначение характерных точек части границы	Координаты, м		Метод определения координат характерной точки	Средняя квадратическая погрешность положения характерной точки (Mt), м	Описание обозначения точки на местности (при наличии)
	X	Y			
1	2	3	4	5	6
Часть №					
-	-	-	-	-	-



## План границ объекта



Масштаб 1:500

Используемые условные знаки и обозначения:



границы территориальной зоны



• 1 характерная точка границ территориальной зоны

Руководитель БУВО «Нормативно-проектный центр»

Подпись Ю.В. Шалыгина Ю.В. Шалыгина Дата « 24 » августа 2021 г.

Место для оттиска печати (при наличии) лица, составившего описание местоположения границ объекта



## ОПИСАНИЕ МЕСТОПОЛОЖЕНИЯ ГРАНИЦ

Зона садоводства и огородничества за границами населенных пунктов – СО1

(наименование объекта, местоположение границ которого описано  
(далее - объект)

## Раздел 1

Сведения об объекте		
№ п/п	Характеристики объекта	Описание характеристик
1	2	3
1	Местоположение объекта	Воронежская область, Подгоренский муниципальный район, Подгоренское городское поселение
2	Площадь объекта $\pm$ величина погрешности определения площади ( $P \pm \Delta P$ )	273286 $\pm$ 1830 м <sup>2</sup>
3	Иные характеристики объекта	-

## Раздел 2

Сведения о местоположении границ объекта					
1. Система координат: МСК - 36, зона 1					
2. Сведения о характерных точках границ объекта					
Обозначение характерных точек границ	Координаты, м		Метод определения координат характерной точки	Средняя квадратическая погрешность положения характерной точки (Мт), м	Описание обозначения точки на местности (при наличии)
	X	Y			
1	2	3	4	5	6
1	373698.68	1335006.89	Картометрический	1.00	-
2	373683.14	1335037.31	Аналитический	0.30	-
3	373616.83	1335092.33	Аналитический	0.30	-
4	373538.65	1335127.13	Аналитический	0.30	-
5	373404.33	1335189.98	Картометрический	1.00	-
6	373213.92	1335100.22	Картометрический	1.00	-
7	373316.02	1334870.69	Картометрический	1.00	-
1	373698.68	1335006.89	Картометрический	1.00	-
8	370483.19	1330473.12	Картометрический	1.00	-
9	370518.54	1330515.69	Картометрический	1.00	-
10	370530.82	1330551.52	Картометрический	1.00	-
11	370545.99	1330586.66	Картометрический	1.00	-
12	370532.05	1330669.24	Картометрический	1.00	-
13	370557.36	1330785.78	Аналитический	0.10	-
14	370579.20	1330828.83	Картометрический	1.00	-
15	370623.56	1330988.12	Картометрический	1.00	-
16	370611.68	1331038.46	Картометрический	1.00	-
17	370560.96	1331216.71	Картометрический	1.00	-
18	370540.15	1331289.87	Картометрический	1.00	-
19	370536.87	1331307.37	Картометрический	1.00	-
20	370536.96	1331318.22	Картометрический	1.00	-
21	370543.77	1331318.73	Картометрический	1.00	-
22	370525.69	1331384.34	Картометрический	1.00	-
23	370509.31	1331413.39	Картометрический	1.00	-
24	370505.05	1331417.27	Картометрический	1.00	-
25	370501.01	1331417.53	Картометрический	1.00	-
26	370251.28	1331284.54	Картометрический	1.00	-
27	370256.11	1331268.05	Картометрический	1.00	-
28	370266.82	1331231.48	Картометрический	1.00	-
29	370284.43	1331138.15	Картометрический	1.00	-
30	370326.08	1330992.40	Картометрический	1.00	-
31	370352.02	1330919.37	Картометрический	1.00	-
32	370368.53	1330868.07	Картометрический	1.00	-

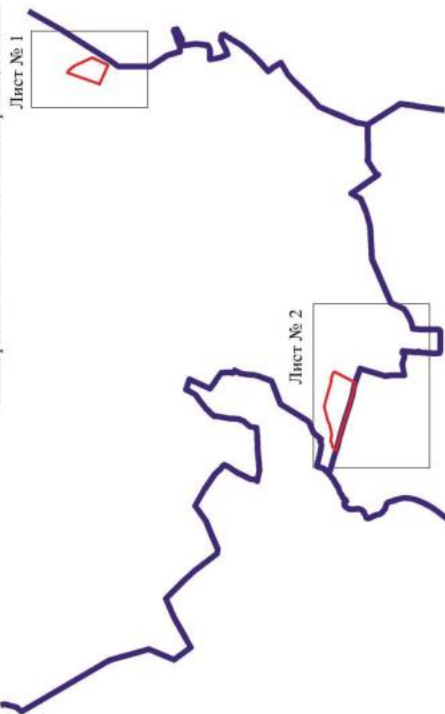
1	2	3	4	5	6
33	370425.41	1330667.98	Картометрический	1.00	-
34	370474.48	1330485.17	Картометрический	1.00	-
8	370483.19	1330473.12	Картометрический	1.00	-
3. Сведения о характерных точках части (частей) границы объекта					
Обозначение характерных точек части границы	Координаты, м		Метод определения координат характерной точки	Средняя квадратическая погрешность положения характерной точки (M <sub>t</sub> ), м	Описание обозначения точки на местности (при наличии)
	X	Y			
1	2	3	4	5	6
Часть №					
-	-	-	-	-	-




## Раздел 4

## План границ объекта

Схема расположения листов плана границ объекта



Используемые условные знаки и обозначения:



Масштаб 1:50000

Руководитель БУВО «Нормативно-проектный центр»

Подпись 

Ю.В. Шалыгина Дата « 24 » августа 2021 г.

Место для отбора печати (при наличии) лица, составившего описание местоположения границ объекта






## План границ объекта

Лист № 1




Масштаб 1:5000

Используемые условные знаки и обозначения:

	границы территориальной зоны
	границы муниципального образования
	характерная точка границ территориальной зоны

Руководитель БУВО «Нормативно-проектный центр»

Подпись  Ю.В.Шальгина Дата « 24 » августа 2021 г.

Место для оттиска печати (при наличии) лица, составившего описание местоположения границ объекта



## План границ объекта

Лист № 2



Используемые условные знаки и обозначения:



	границы муниципального образования
--	------------------------------------

	характерная точка грани
--	-------------------------

	территориальной зоны
--	----------------------

Масштаб 1:5000

Руководитель БУВО «Нормативно-проектный центр»

Подпись А.В. Шалыгина Ю.В. Шалыгина Дата « 24 » августа 2021 г.

Место для отбора проб (при наличии) лица, составившего описание местоположения границ объекта

