

Правовое управление и/или институт Воронежский области
ЗАРЕГИСТРИРОВАНО
« 02 » 11 2021 г.
Регистрационный номер № 1001



**ДЕПАРТАМЕНТ
АРХИТЕКТУРЫ И ГРАДОСТРОИТЕЛЬСТВА
ВОРОНЕЖСКОЙ ОБЛАСТИ**

ПРИКАЗ

18.10.2021

№ 45-01-04/1149

г. Воронеж

**Об утверждении правил землепользования и застройки
Костино-Отдельского сельского поселения Терновского
муниципального района Воронежской области**

В соответствии с Градостроительным кодексом Российской Федерации, Федеральным законом от 06.10.2003 № 131-ФЗ «Об общих принципах организации местного самоуправления в Российской Федерации», Законами Воронежской области от 07.07.2006 № 61-ОЗ «О регулировании градостроительной деятельности в Воронежской области», от 20.12.2018 № 173-ОЗ «О перераспределении полномочий по утверждению правил землепользования и застройки между органами местного самоуправления поселений Воронежской области, городского округа город Нововоронеж, Борисоглебского городского округа и исполнительными органами государственной власти Воронежской области», постановлением правительства Воронежской области от 31.12.2014 № 1240 «Об утверждении Положения о департаменте архитектуры и градостроительства Воронежской области», на основании приказа департамента архитектуры и градостроительства Воронежской области от 30.12.2019 № 45-01-04/900 «О подготовке проектов правил землепользования и застройки поселений

Богучарского, Бутурлиновского, Грибановского, Калачеевского, Каменского, Кантемировского, Нижнедевицкого, Новохопёрского, Острогожского, Петропавловского, Поворинского, Репьёвского, Россошанского, Таловского, Терновского и Эртильского муниципальных районов и Борисоглебского городского округа Воронежской области», с учетом заключений о результатах публичных слушаний от 12.04.2021 № 1, № 2, № 3

п р и к а з ы в а ю:

1. Утвердить прилагаемые правила землепользования и застройки Костино-Отдельского сельского поселения Терновского муниципального района Воронежской области.

2. Признать утратившими силу следующие решения Совета народных депутатов Костино-Отдельского сельского поселения Терновского муниципального района Воронежской области:

- от 10.05.2012 № 58 «Об утверждении Правил землепользования и застройки Костино-Отдельского сельского поселения Терновского муниципального района»;

- от 25.11.2016 № 37 «О внесении изменений в Решение Совета народных депутатов Костино-Отдельского сельского поселения Терновского муниципального района Воронежской области от 10 мая 2012 года № 58 «Об утверждении Правил землепользования и застройки Костино-Отдельского сельского поселения Терновского муниципального района»;

- от 27.08.2018 № 21 «О внесении изменений в Решение Совета народных депутатов Костино-Отдельского сельского поселения Терновского муниципального района Воронежской области от 10 мая 2012 года № 58 «Об утверждении Правил землепользования и застройки Костино-Отдельского сельского поселения Терновского муниципального района».

3. Контроль исполнения настоящего приказа возложить на заместителя руководителя департамента архитектуры и градостроительства

Воронежской области – начальника отдела территориального планирования
Беляеву С.М.

Руководитель департамента
архитектуры и градостроительства
Воронежской области

A handwritten signature in black ink, consisting of several loops and a long, sweeping stroke extending upwards and to the right.

А.А. Еренков

УТВЕРЖДЕНЫ
приказом департамента
архитектуры и градостроительства
Воронежской области
от 18.10.2021 № 45-01-04/1149

**ПРАВИЛА ЗЕМЛЕПОЛЬЗОВАНИЯ И ЗАСТРОЙКИ
КОСТИНО-ОТДЕЛЬСКОГО СЕЛЬСКОГО ПОСЕЛЕНИЯ
ТЕРНОВСКОГО МУНИЦИПАЛЬНОГО РАЙОНА
ВОРОНЕЖСКОЙ ОБЛАСТИ**

**ЧАСТЬ I. ПОРЯДОК ПРИМЕНЕНИЯ ПРАВИЛ
ЗЕМЛЕПОЛЬЗОВАНИЯ И ЗАСТРОЙКИ И ВНЕСЕНИЯ В НИХ
ИЗМЕНЕНИЙ**

Раздел 1. Общие положения

1. Предмет регулирования и цели подготовки Правил землепользования и застройки Костино-Отдельского сельского поселения Терновского муниципального района Воронежской области

1. Правила землепользования и застройки Костино-Отдельского сельского поселения Терновского муниципального района Воронежской области (далее – Правила) являются документом градостроительного зонирования, который утверждается нормативным правовым актом департамента архитектуры и градостроительства Воронежской области и в котором устанавливаются территориальные зоны, градостроительные регламенты, порядок применения такого документа и порядок внесения в него изменений.

2. Правила разработаны в соответствии с Градостроительным кодексом Российской Федерации (далее – ГрК РФ), Земельным кодексом Российской Федерации, Федеральным законом от 06.10.2003 № 131-ФЗ «Об общих принципах организации местного самоуправления в Российской Федерации», иными нормативными правовыми актами Российской Федерации, Воронежской области, муниципальными правовыми актами

муниципального образования с учетом положений нормативных актов и документов, определяющих основные направления социально-экономического и градостроительного развития муниципального образования, а также сведений Единого государственного реестра недвижимости, сведений, документов и материалов, содержащихся в государственных информационных системах обеспечения градостроительной деятельности.

3. Правила разработаны в целях:

- создания условий для устойчивого развития территории муниципального образования, сохранения окружающей среды и объектов культурного наследия;
- создания условий для планировки территории муниципального образования;
- обеспечения прав и законных интересов физических и юридических лиц, в том числе правообладателей земельных участков и объектов капитального строительства;
- создания условий для привлечения инвестиций, в том числе путем предоставления возможности выбора наиболее эффективных видов разрешенного использования земельных участков и объектов капитального строительства.

2. Основные понятия, используемые в Правилах

В настоящих Правилах используются основные понятия, установленные законодательством Российской Федерации.

3. Сфера применения Правил

1. Действие настоящих Правил распространяется на всю территорию Костино-Отдельского сельского поселения Терновского муниципального района Воронежской области. Правила обязательны для соблюдения органами государственной власти, органами местного самоуправления, физическими и юридическими лицами, при осуществлении ими градостроительной деятельности на территории Костино-Отдельского

сельского поселения Терновского муниципального района Воронежской области.

2. Настоящие Правила применяются наряду с:

– техническими регламентами и иными обязательными требованиями, установленными в соответствии с законодательством в целях обеспечения безопасности жизни и здоровья людей, надежности и безопасности зданий, строений и сооружений, сохранения окружающей природной среды и объектов культурного наследия;

– региональными и местными нормативами градостроительного проектирования.

4. Содержание и порядок применения Правил

1. Правила включают в себя:

- 1) порядок их применения и внесения изменений в Правила;
- 2) карту градостроительного зонирования;
- 3) градостроительные регламенты.

Обязательным приложением к настоящим Правилам являются сведения о границах территориальных зон, которые должны содержать графическое описание местоположения границ территориальных зон, перечень координат характерных точек этих границ в системе координат, используемой для ведения Единого государственного реестра недвижимости.

2. Порядок применения Правил и внесения в них изменений включает в себя положения:

1) о регулировании землепользования и застройки;

2) об изменении видов разрешенного использования земельных участков и объектов капитального строительства физическими и юридическими лицами;

3) о подготовке документации по планировке территории органами местного самоуправления;

4) о проведении общественных обсуждений или публичных слушаний по вопросам землепользования и застройки;

- 5) о внесении изменений в Правила;
- 6) о регулировании иных вопросов землепользования и застройки.

5. Использование объектов недвижимости, не соответствующих настоящим Правилам

1. Земельные участки или объекты капитального строительства, виды разрешенного использования, предельные (минимальные и (или) максимальные) размеры и предельные параметры которых не соответствуют градостроительному регламенту, могут использоваться без установления срока приведения их в соответствие с градостроительным регламентом, за исключением случаев, если использование таких земельных участков и объектов капитального строительства опасно для жизни или здоровья человека, для окружающей среды, объектов культурного наследия.

2. Реконструкция указанных в подпункте 1 настоящего пункта объектов капитального строительства может осуществляться только путем приведения таких объектов в соответствие с градостроительным регламентом или путем уменьшения их несоответствия предельным параметрам разрешенного строительства, реконструкции. Изменение видов разрешенного использования указанных земельных участков и объектов капитального строительства может осуществляться путем приведения их в соответствие с видами разрешенного использования земельных участков и объектов капитального строительства, установленными градостроительным регламентом.

3. В случае если использование указанных в подпункте 1 настоящего пункта земельных участков и объектов капитального строительства продолжается и опасно для жизни или здоровья человека, для окружающей среды, объектов культурного наследия, в соответствии с федеральными законами может быть наложен запрет на использование таких земельных участков и объектов.

6. Открытость и доступность информации о землепользовании и застройке

1. Настоящие Правила являются открытыми и общедоступными.
2. Настоящие Правила подлежат опубликованию в порядке, установленном для официального опубликования нормативных правовых актов Воронежской области, и размещению в федеральной государственной информационной системе территориального планирования и в государственной информационной системе обеспечения градостроительной деятельности.

Раздел 2. Положения о регулировании землепользования и застройки

7. Перераспределение полномочий между органами местного самоуправления Костино-Отдельского сельского поселения Терновского муниципального района Воронежской области и департаментом архитектуры и градостроительства Воронежской области

1. На основании Закона Воронежской области от 20.12.2018 № 173-ОЗ «О перераспределении полномочий по утверждению правил землепользования и застройки между органами местного самоуправления поселений Воронежской области, городского округа город Нововоронеж, Борисоглебского городского округа и исполнительными органами государственной власти Воронежской области» (далее – Закон Воронежской области) и в соответствии со статьей 8.2 ГрК РФ, пунктом 6.1 статьи 26.3 Федерального закона от 06.10.1999 № 184-ФЗ «Об общих принципах организации законодательных (представительных) и исполнительных органов государственной власти субъектов Российской Федерации», частью 1.2 статьи 17 Федерального закона от 06.10.2003 № 131-ФЗ «Об общих принципах организации местного самоуправления в Российской Федерации» полномочия по утверждению Правил перераспределены между органами местного самоуправления Костино-Отдельского сельского поселения Терновского муниципального района Воронежской области и департаментом

архитектуры и градостроительства Воронежской области (далее – Уполномоченный орган) на срок, установленный Законом Воронежской области.

2. После истечения срока, указанного в Законе Воронежской области, полномочия Уполномоченного органа, предусмотренные настоящими Правилами, осуществляются органами местного самоуправления Костино-Отдельского сельского поселения Терновского муниципального района Воронежской области в соответствии с требованиями ГрК РФ.

8. Полномочия Уполномоченного органа по вопросам землепользования и застройки

1. Полномочия Уполномоченного органа по вопросам землепользования и застройки включают:

- 1) принятие решений о подготовке проекта Правил, о подготовке проекта о внесении изменений в Правила;
- 2) утверждение Правил, утверждение внесения изменений в Правила;
- 3) принятие решений о предоставлении разрешений на условно разрешенный вид использования объектов капитального строительства или земельного участка;
- 4) принятие решений о предоставлении разрешения на отклонение от предельных параметров разрешенного строительства, реконструкции объектов капитального строительства;
- 5) иные полномочия в соответствии с действующим законодательством.

9. Комиссия по подготовке проектов Правил

1. Комиссия по подготовке проектов правил землепользования и застройки поселений Воронежской области, городского округа город Нововоронеж, Борисоглебского городского округа (далее – Комиссия) является специально созданным постоянно действующим коллегиальным

органом при Уполномоченном органе в целях реализации полномочий, указанных в пункте 8 настоящих Правил, перераспределенных в соответствии с Законом Воронежской области и обеспечения выполнения задач градостроительного зонирования.

2. Комиссия создается и прекращает свою деятельность приказом Уполномоченного органа.

3. Состав и порядок деятельности Комиссии утверждается приказом Уполномоченного органа.

Раздел 3. Положения об изменении видов разрешенного использования земельных участков и объектов капитального строительства физическими и юридическими лицами

10. Изменение видов разрешенного использования земельных участков и объектов капитального строительства

1. Для каждой из установленных настоящими Правилами территориальных зон могут устанавливаться основные, условно разрешенные и вспомогательные виды разрешенного использования земельных участков и объектов капитального строительства.

2. Изменение одного вида разрешенного использования земельных участков и объектов капитального строительства на другой вид такого использования осуществляется в соответствии с градостроительным регламентом при условии соблюдения требований технических регламентов.

3. Основные и вспомогательные виды разрешенного использования земельных участков и объектов капитального строительства правообладателями земельных участков и объектов капитального строительства, за исключением органов государственной власти, органов местного самоуправления, государственных и муниципальных учреждений, государственных и муниципальных унитарных предприятий, выбираются самостоятельно без дополнительных разрешений и согласования.

4. Решения об изменении одного вида разрешенного использования земельных участков и объектов капитального строительства, расположенных на землях, на которые действие градостроительных регламентов не распространяется или для которых градостроительные регламенты не устанавливаются, на другой вид такого использования принимаются в соответствии с федеральными законами.

11. Предоставление разрешения на условно разрешенный вид использования земельного участка или объекта капитального строительства

1. Физическое или юридическое лицо, заинтересованное в предоставлении разрешения на условно разрешенный вид использования земельного участка или объекта капитального строительства (далее - разрешение на условно разрешенный вид использования), направляет заявление о предоставлении разрешения на условно разрешенный вид использования в Комиссию. Заявление о предоставлении разрешения на условно разрешенный вид использования может быть направлено в форме электронного документа, подписанного электронной подписью в соответствии с требованиями Федерального закона от 06.04.2011 № 63-ФЗ «Об электронной подписи».

2. Порядок предоставления разрешения на условно разрешенный вид использования земельного участка или объекта капитального строительства определен статьей 39 ГрК РФ.

3. Проект решения о предоставлении разрешения на условно разрешенный вид использования подлежит рассмотрению на общественных обсуждениях или публичных слушаниях, проводимых в порядке, установленном статьей 5.1 ГрК РФ, с учетом положений статьи 39 ГрК РФ.

12. Предоставление разрешения на отклонение от предельных параметров разрешенного строительства, реконструкции объектов капитального строительства

1. Правообладатели земельных участков, размеры которых меньше установленных градостроительным регламентом минимальных размеров

земельных участков либо конфигурация, инженерно-геологические или иные характеристики которых неблагоприятны для застройки, вправе обратиться за разрешениями на отклонение от предельных параметров разрешенного строительства, реконструкции объектов капитального строительства (далее также – разрешение на отклонение от предельных параметров).

2. Правообладатели земельных участков вправе обратиться за разрешениями на отклонение от предельных параметров разрешенного строительства, реконструкции объектов капитального строительства, если такое отклонение необходимо в целях однократного изменения одного или нескольких предельных параметров разрешенного строительства, реконструкции объектов капитального строительства, установленных градостроительным регламентом для конкретной территориальной зоны, не более чем на десять процентов.

3. Порядок предоставления разрешения на отклонение от предельных параметров определен статьей 40 ГрК РФ.

4. Проект решения о предоставлении разрешения на отклонение от предельных параметров подлежит рассмотрению на общественных обсуждениях или публичных слушаниях, проводимых в порядке, установленном статьей 5.1 ГрК РФ, с учетом положений статьи 39 ГрК РФ, за исключением случая, указанного в части 1.1 статьи 40 ГрК РФ.

Раздел 4. Положения о подготовке документации по планировке территории органами местного самоуправления

13. Общие положения о подготовке документации по планировке территории

1. Подготовка документации по планировке территории осуществляется в целях обеспечения устойчивого развития территорий, в том числе выделения элементов планировочной структуры, установления границ земельных участков, установления границ зон планируемого размещения объектов капитального строительства.

2. Подготовка документации по планировке территории осуществляется в соответствии с главой 5 ГрК РФ.

3. Состав и содержание документации по планировке территории определяется ГрК РФ.

Раздел 5. Положения о проведении общественных обсуждений или публичных слушаний по вопросам землепользования и застройки

14. Общие положения о порядке проведения общественных обсуждений или публичных слушаний в сфере градостроительной деятельности

1. В целях соблюдения права человека на благоприятные условия жизнедеятельности, прав и законных интересов правообладателей земельных участков и объектов капитального строительства по проектам правил землепользования и застройки, проектам планировки территории, проектам межевания территории, проектам, предусматривающим внесение изменений в один из указанных утвержденных документов, проектам решений о предоставлении разрешения на условно разрешенный вид использования земельного участка или объекта капитального строительства, проектам решений о предоставлении разрешения на отклонение от предельных параметров разрешенного строительства, реконструкции объектов капитального строительства в соответствии с уставом муниципального образования и (или) нормативным правовым актом представительного органа муниципального образования и с учетом положений ГрК РФ проводятся общественные обсуждения или публичные слушания, за исключением случаев, предусмотренных ГрК РФ и другими федеральными законами.

2. Порядок проведения общественных обсуждений или публичных слушаний определяется ГрК РФ, Уставом Костино-Отдельского сельского поселения Терновского муниципального района Воронежской области и (или) нормативным правовым актом представительного органа муниципального образования.

Раздел 6. Положения о внесении изменений в Правила

15. Основания и порядок внесения изменений в Правила

1. Основания для рассмотрения вопроса о внесении изменений в настоящие Правила предусмотрены статьей 33 ГрК РФ.

2. Внесение изменений в Правила осуществляется в порядке, предусмотренном статьями 31 и 32 ГрК РФ, с учетом особенностей, установленных статьей 33 ГрК РФ.

Раздел 7. Положения о регулировании иных вопросов землепользования и застройки

16. Общие принципы регулирования иных вопросов землепользования и застройки на территории Костино-Отдельского сельского поселения Терновского муниципального района Воронежской области

Иные вопросы землепользования и застройки на территории Костино-Отдельского сельского поселения Терновского муниципального района Воронежской области регулируются законодательством Российской Федерации, Воронежской области, муниципальными правовыми актами Костино-Отдельского сельского поселения Терновского муниципального района Воронежской области.

ЧАСТЬ II. КАРТА ГРАДОСТРОИТЕЛЬНОГО ЗОНИРОВАНИЯ

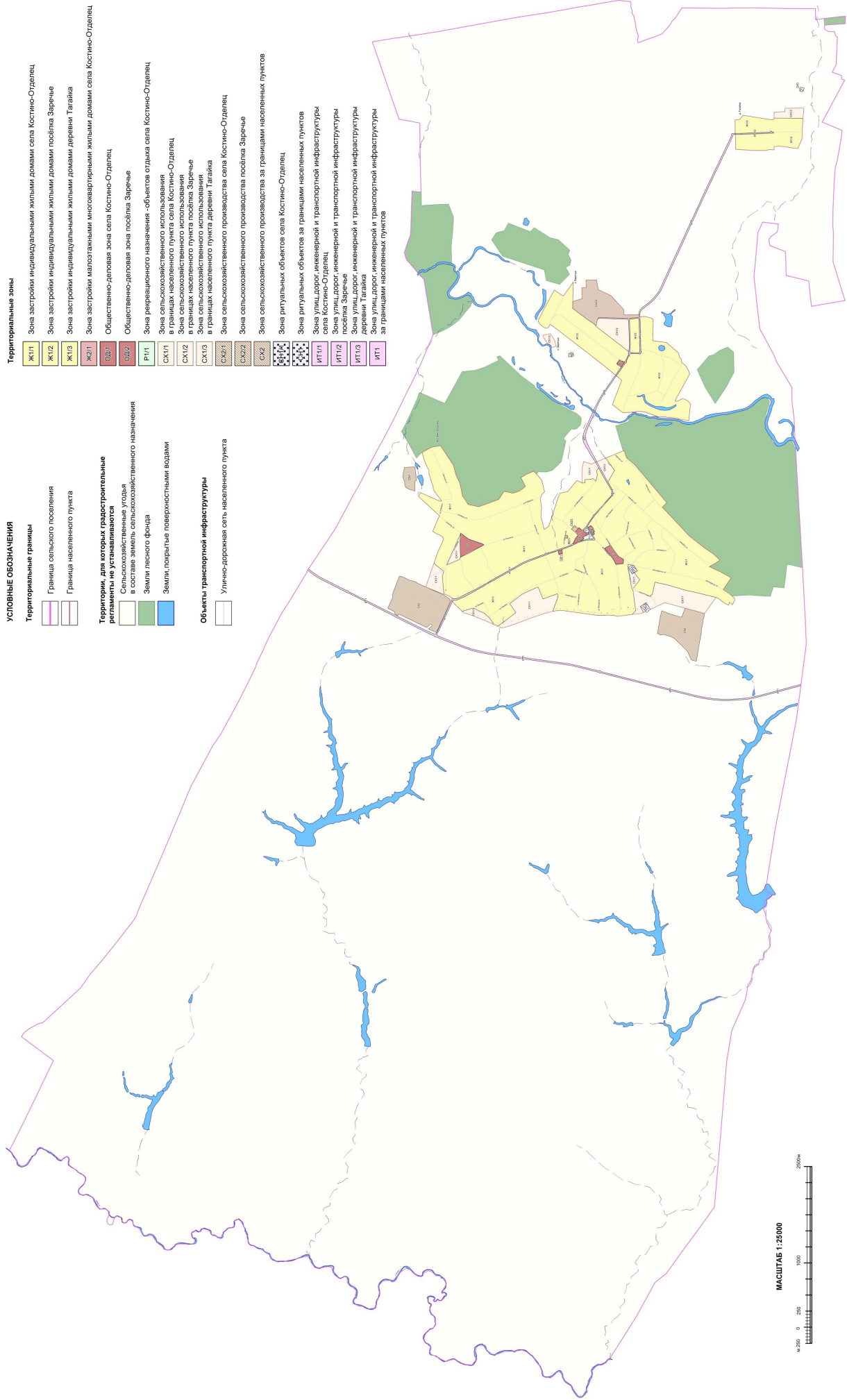
17. Карты градостроительного зонирования

1. Карта градостроительного зонирования территории Костино-Отдельского сельского поселения Терновского муниципального района Воронежской области.



ПРАВИЛА ЗЕМЛЕПОЛЬЗОВАНИЯ И ЗАСТРОЙКИ

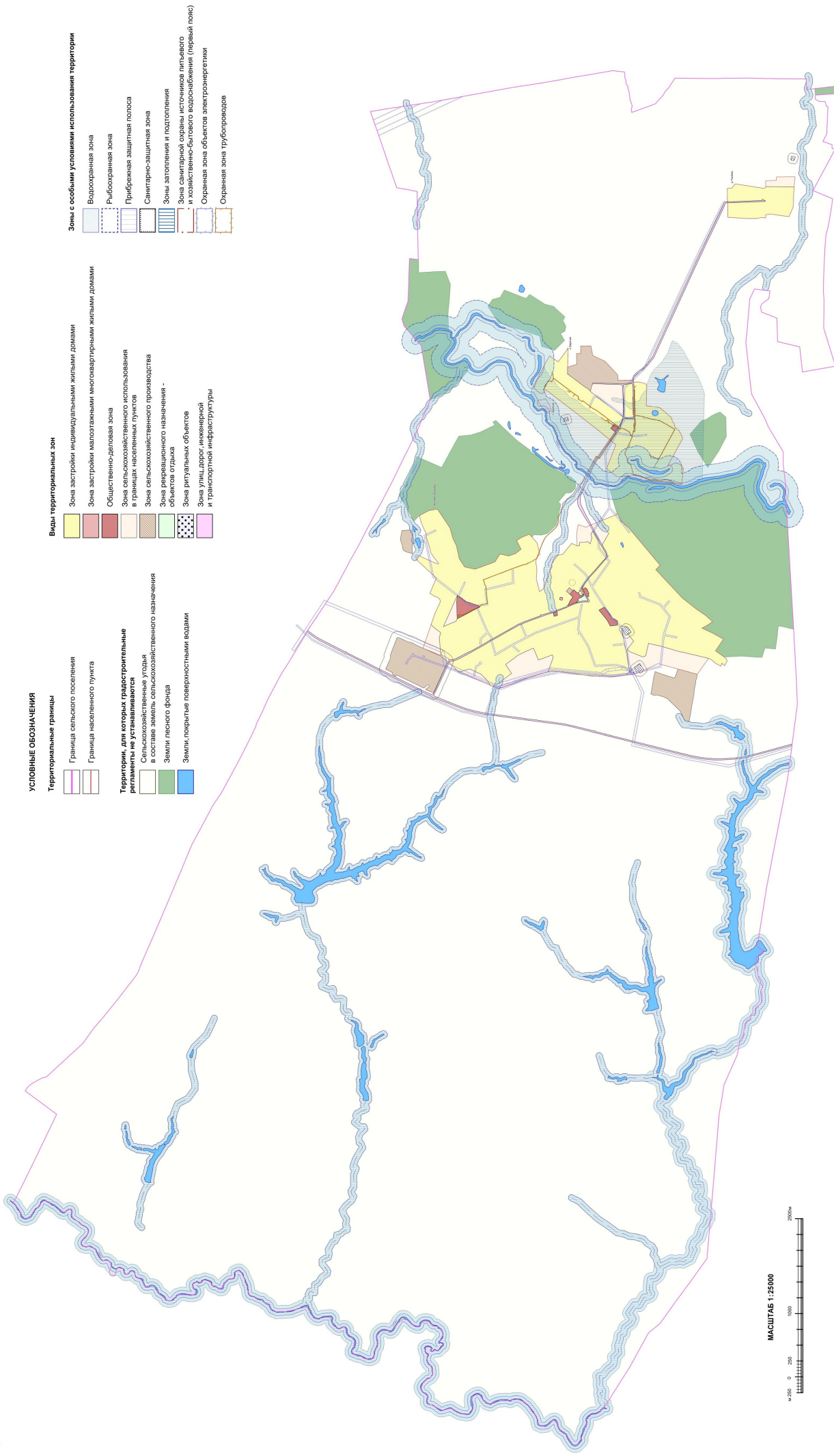
Карта градостроительного зонирования территории Костино-Отдельского сельского поселения Терновского муниципального района Воронежской области



2. Карта градостроительного зонирования с отображением зон с особыми условиями использования территории Костино-Отдельского сельского поселения Терновского муниципального района Воронежской области.

ПРАВИЛА ЗЕМЛЕПОЛЬЗОВАНИЯ И ЗАСТРОЙКИ

Карта градостроительного зонирования с отображением зон с особыми условиями использования территории Костино-Отдельского сельского поселения Терновского муниципального района Воронежской области



18. Перечень территориальных зон, установленных на карте градостроительного зонирования

1. Порядок установления территориальных зон определен статьей 34 ГрК РФ. На карте градостроительного зонирования установлены следующие виды территориальных зон:

Наименование территориальной зоны	Кодовое обозначение территориальной зоны
Жилые зоны	
Зона застройки индивидуальными жилыми домами	Ж1
Зона застройки малоэтажными многоквартирными жилыми домами	Ж2
Общественно-деловые зоны	
Общественно-деловая зона	ОД
Зоны инженерной и транспортной инфраструктуры	
Зона улиц, дорог, инженерной и транспортной инфраструктуры	ИТ1
Зоны сельскохозяйственного использования	
Зона сельскохозяйственного использования в границах населенных пунктов	СХ1
Зона сельскохозяйственного производства	СХ2
Зоны рекреационного назначения	
Зона рекреационного назначения - объектов отдыха	Р1
Зоны специального назначения	
Зона ритуальных объектов	СН1

2. Настоящими Правилами на территории Костино-Отдельского сельского поселения Терновского муниципального района Воронежской области установлены следующие территориальные зоны:

Наименование территориальной зоны	Кодовое обозначение территориальной зоны
Жилые зоны	
Зона застройки индивидуальными жилыми домами села Костино-Отделец	Ж1/1
Зона застройки индивидуальными жилыми домами посёлка Заречье	Ж1/2
Зона застройки индивидуальными жилыми домами деревни Тагайка	Ж1/3
Зона застройки малоэтажными многоквартирными жилыми домами села Костино-Отделец	Ж2/1
Общественно-деловые зоны	
Общественно-деловая зона села Костино-Отделец	ОД/1
Общественно-деловая зона посёлка Заречье	ОД/2
Зоны инженерной и транспортной инфраструктуры	
Зона улиц, дорог, инженерной и транспортной инфраструктуры села Костино-Отделец	ИТ1/1
Зона улиц, дорог, инженерной и транспортной инфраструктуры посёлка Заречье	ИТ1/2
Зона улиц, дорог, инженерной и транспортной инфраструктуры деревни Тагайка	ИТ1/3

Наименование территориальной зоны	Кодовое обозначение территориальной зоны
Зона улиц, дорог, инженерной и транспортной инфраструктуры за границами населенных пунктов	ИТ1
Зоны сельскохозяйственного использования	
Зона сельскохозяйственного использования в границах населенного пункта села Костино-Отделец	СХ1/1
Зона сельскохозяйственного использования в границах населенного пункта посёлка Заречье	СХ1/2
Зона сельскохозяйственного использования в границах населенного пункта деревни Тагайка	СХ1/3
Зона сельскохозяйственного производства села Костино-Отделец	СХ2/1
Зона сельскохозяйственного производства посёлка Заречье	СХ2/2
Зона сельскохозяйственного производства за границами населенных пунктов	СХ2
Зоны рекреационного назначения	
Зона рекреационного назначения - объектов отдыха села Костино-Отделец	Р1/1
Зоны специального назначения	
Зона ритуальных объектов села Костино-Отделец	СН1/1
Зона ритуальных объектов за границами населенных пунктов	СН1

3. Сведения о границах территориальных зон, содержащие графическое описание местоположения границ территориальных зон, перечень координат характерных точек границ территориальных зон села Костино-Отделец, являются приложением № 1 к настоящим Правилам.

4. Сведения о границах территориальных зон, содержащие графическое описание местоположения границ территориальных зон, перечень координат характерных точек границ территориальных зон посёлка Заречье, являются приложением № 2 к настоящим Правилам.

5. Сведения о границах территориальных зон, содержащие графическое описание местоположения границ территориальных зон, перечень координат характерных точек границ территориальных зон деревни Тагайка, являются приложением № 3 к настоящим Правилам.

6. Сведения о границах территориальных зон, содержащие графическое описание местоположения границ территориальных зон, перечень координат характерных точек границ территориальных зон, расположенных за границами населенных пунктов на территории Костино-Отдельского сельского поселения, являются приложением № 4 к настоящим Правилам.

ЧАСТЬ III. ГРАДОСТРОИТЕЛЬНЫЕ РЕГЛАМЕНТЫ

19. Общие положения о градостроительном регламенте

1. Градостроительным регламентом определяется правовой режим земельных участков, равно как всего, что находится над и под поверхностью земельных участков и используется в процессе их застройки и последующей эксплуатации объектов капитального строительства.

2. Действие градостроительного регламента распространяется в равной мере на все земельные участки и объекты капитального строительства, расположенные в пределах границ территориальной зоны, обозначенной на карте градостроительного зонирования.

3. Земли и земельные участки, на которые действие градостроительных регламентов не распространяется или для которых градостроительные регламенты не устанавливаются, определены статьей 36 ГрК РФ.

20. Виды разрешенного использования

1. Разрешенное использование земельных участков и объектов капитального строительства может быть следующих видов:

- основные виды разрешенного использования;
- условно разрешенные виды использования;
- вспомогательные виды разрешенного использования,

допустимые только в качестве дополнительных по отношению к основным видам разрешенного использования и условно разрешенным видам использования и осуществляемые совместно с ними.

2. Виды разрешенного использования (далее – ВРИ) земельных участков в настоящих Правилах определяются в соответствии с приказом Федеральной службы государственной регистрации, кадастра и картографии от 10.11.2020 № П/0412 «Об утверждении классификатора видов разрешенного использования земельных участков».

21. Градостроительные регламенты территориальных зон

1. Градостроительные регламенты территориальных зон Ж1/1, Ж1/2, Ж1/3

№ п/п	Код ВРИ	Наименование ВРИ	Предельные (минимальные и (или) максимальные) размеры земельных участков, в том числе их площадь, м ²		Максимальный процент застройки в границах земельного участка	Предельное количество этажей или предельная высота зданий, строений, сооружений	Минимальные отступы от границ земельных участков в целях определения мест допустимого размещения зданий, строений, сооружений, за пределами которых запрещено строительство зданий, строений, сооружений
			min	max			
ОСНОВНЫЕ ВИДЫ РАЗРЕШЕННОГО ИСПОЛЬЗОВАНИЯ ЗЕМЕЛЬНЫХ УЧАСТКОВ И ОБЪЕКТОВ КАПИТАЛЬНОГО СТРОИТЕЛЬСТВА							
1	2.1	Для индивидуального жилищного строительства	400	5000	50%	3 этажа	3 метра
2	2.3	Блокированная жилая застройка	80	3000	50%	3 этажа	3 метра; 0 метров – при примыкании к соседним зданиям
3	2.2	Для ведения личного подсобного хозяйства (приусадебный земельный участок)	300	5000	30%	3 этажа	3 метра
4	1.19	Сенокосение	600	50000	0%	не подлежат установлению	
5	1.20	Выпас сельскохозяйственных животных	300	50000	0%	не подлежат установлению	
6	3.1.1	Предоставление коммунальных услуг	не подлежит установлению	5000		не подлежат установлению	
7	3.1.2	Административные здания организаций, обеспечивающих предоставление коммунальных услуг	не подлежат установлению		60%	3 этажа	3 метра
8	3.2.2	Оказание социальной помощи населению	не подлежат установлению		60%	3 этажа	3 метра
9	3.2.3	Оказание услуг связи	не подлежат установлению		60%	3 этажа	3 метра
10	3.4.1	Амбулаторно-поликлиническое обслуживание	не подлежат установлению			3 этажа	3 метра
11	3.5.1	Дошкольное, начальное и среднее общее образование	не подлежат установлению			4 этажа	3 метра

№ п/п	Код ВРИ	Наименование ВРИ	Пределы (минимальные и (или) максимальные) размеры земельных участков, в том числе их площадь, м ²		Максимальный процент застройки в границах земельного участка	Пределы количество этажей или предельная высота зданий, строений, сооружений	Минимальные отступы от границ земельных участков в целях определения мест допустимого размещения зданий, строений, сооружений, за пределами которых запрещено строительство зданий, строений, сооружений
			min	max			
12	3.6.2.	Парки культуры и отдыха	не подлежат установлению				
13	5.1.3	Площадки для занятий спортом	не подлежат установлению				
14	9.3	Историко-культурная деятельность	не подлежат установлению				
15	11.0	Водные объекты	не подлежат установлению				
16	11.1	Общие пользования водными объектами	не подлежат установлению				
17	12.0	Земельные участки (территории) общего пользования	не подлежат установлению				
18	12.0.1	Улично-дорожная сеть	не подлежат установлению				
19	12.0.2	Благоустройство территории	не подлежат установлению				
УСЛОВНО РАЗРЕШЕННЫЕ ВИДЫ ИСПОЛЬЗОВАНИЯ ЗЕМЕЛЬНЫХ УЧАСТКОВ И ОБЪЕКТОВ КАПИТАЛЬНОГО СТРОИТЕЛЬСТВА							
20	2.1.1	Малотажная многоквартирная жилая застройка	600	не подлежат установлению	45%	4 этажа	6 метров
21	2.7.1	Хранение автотранспорта	не подлежат установлению				
22	3.3	Бытовое обслуживание	200	5000	60%	3 этажа	3 метра
23	3.6.1	Объекты культурно-досуговой деятельности	200	5000	60%	3 этажа	3 метра
24	3.7.1	Осуществление религиозных обрядов	не подлежат установлению				3 метра
25	3.8.1	Государственное управление	не подлежат установлению		60%	4 этажа	3 метра
26	3.10.1	Амбулаторное ветеринарное обслуживание	200	5000	60%	3 этажа	3 метра
27	4.1	Деловое управление	не подлежат установлению		60%	4 этажа	3 метра
28	4.4	Магазины	200	5000	60%	3 этажа	3 метра
29	4.5	Банковская и страховая деятельность	не подлежат установлению		60%	3 этажа	3 метра
30	4.6	Общественное питание	200	5000	50%	3 этажа	3 метра

№ п/п	Код ВРИ	Наименование ВРИ	Предельные (минимальные и (или) максимальные) размеры земельных участков, в том числе их площадь, м ²		Максимальный процент застройки в границах земельного участка	Предельное количество этажей или предельная высота зданий, стропений, сооружений	Минимальные отступы от границ земельных участков в целях определения мест допустимого размещения зданий, стропений, сооружений, за пределами которых запрещено строительство зданий, стропений, сооружений
			min	max			
31	5.1.2	Обеспечение занятий спортом в помещениях	не подлежат установлению		45%	не подлежат установлению	3 метра
32	6.4	Пищевая промышленность	не подлежат установлению		не подлежат установлению	15 метров	3 метра
33	8.3	Обеспечение внутреннего правопорядка	не подлежат установлению				3 метра
34	13.1	Ведение огородинства	100	45000	0%	не подлежат установлению	

Ограничения использования земельных участков и объектов капитального строительства, устанавливаемые в соответствии с законодательством Российской Федерации, определяются пунктом 22 настоящих Правил.

2. Градостроительный регламент территориальной зоны ЖЗ/1

№ п/п	Код ВРИ	Наименование ВРИ	Предельные (минимальные и (или) максимальные) размеры земельных участков, в том числе их площадь, м ²		Максимальный процент застройки в границах земельного участка	Предельное количество этажей или предельная высота зданий, стропений, сооружений	Минимальные отступы от границ земельных участков в целях определения мест допустимого размещения зданий, стропений, сооружений, за пределами которых запрещено строительство зданий, стропений, сооружений
			min	max			
1	2.1.1	Малотажная многоквартирная жилая застройка	600	не подлежат установлению	45%	4 этажа	6 метров
ОСНОВНЫЕ ВИДЫ РАЗРЕШЕННОГО ИСПОЛЬЗОВАНИЯ ЗЕМЕЛЬНЫХ УЧАСТКОВ И ОБЪЕКТОВ КАПИТАЛЬНОГО СТРОИТЕЛЬСТВА							

№ п/п	Код ВРИ	Наименование ВРИ	Предельные (минимальные и (или) максимальные) размеры земельных участков, в том числе их площадь, м ²		Максимальный процент застройки в границах земельного участка	Предельное количество этажей или предельная высота зданий, строений, сооружений	Минимальные отступы от границ земельных участков в целях определения мест допустимого размещения зданий, строений, сооружений, за пределами которых запрещено строительство зданий, строений, сооружений
			min	max			
2	2.1	Для индивидуального жилищного строительства	300	3000	50%	3 этажа	3 метра
3	2.3	Блокированная жилая застройка	80	3000	50%	3-этажа	3 метра; 0 метров – при примыкании к соседним зданиям
4	2.7.1	Хранение автотранспорта	не подлежат установлению		не подлежат установлению		
5	3.1.1	Предоставление коммунальных услуг	не подлежат установлению		не подлежат установлению		
6	5.1.3	Площадки для занятий спортом	не подлежат установлению		не подлежат установлению		
7	12.0	Земельные участки (территории) общего пользования	не подлежат установлению		не подлежат установлению		
8	12.0.1	Улично-дорожная сеть	не подлежат установлению		не подлежат установлению		
9	12.0.2	Благоустройство территории	не подлежат установлению		не подлежат установлению		
УСЛОВНО РАЗРЕШЕННЫЕ ВИДЫ ИСПОЛЬЗОВАНИЯ ЗЕМЕЛЬНЫХ УЧАСТКОВ И ОБЪЕКТОВ КАПИТАЛЬНОГО СТРОИТЕЛЬСТВА							
10	4.4	Магазины	200	5000	50%	3 этажа	3 метра
11	4.6	Общественное питание	200	5000	50%	3 этажа	3 метра
12	6.4	Пищевая промышленность	400	5000	не подлежат установлению	15 метров	3 метра

Ограничения использования земельных участков и объектов капитального строительства, устанавливаемые в соответствии с законодательством Российской Федерации, определяются пунктом 22 настоящих Правил.

3. Градостроительные регламенты территориальных зон ОД/1, ОД/2

№ п/п	Код ВРИ	Наименование ВРИ	Предельные (минимальные и (или) максимальные) размеры земельных участков, в том числе их площадь, м ²		Максимальный процент застройки в границах земельного участка	Предельное количество этажей или предельная высота зданий, строений, сооружений	Минимальные отступы от границ земельных участков в целях определения мест допустимого размещения зданий, строений, сооружений, за пределами которых запрещено строительство зданий, строений, сооружений
			min	max			
ОСНОВНЫЕ ВИДЫ РАЗРЕШЕННОГО ИСПОЛЬЗОВАНИЯ ЗЕМЕЛЬНЫХ УЧАСТКОВ И ОБЪЕКТОВ КАПИТАЛЬНОГО СТРОИТЕЛЬСТВА							
1	3.1.1	Предоставление коммунальных услуг	не подлежат установлению	5000			не подлежат установлению
2	3.1.2	Административные здания организаций, обеспечивающих предоставление коммунальных услуг	не подлежат установлению		60%	не подлежат установлению	3 метра
3	3.2.2	Оказание социальной помощи населению	не подлежат установлению		60%	не подлежат установлению	6 метров
4	3.2.3	Оказание услуг связи	не подлежат установлению		60%	не подлежат установлению	6 метров
5	3.2.4	Обществения	600	не подлежат установлению	45%	не подлежат установлению	6 метров
6	3.3	Бытовое обслуживание	200	не подлежат установлению	60%	не подлежат установлению	6 метров
7	3.4.1	Амбулаторно-поликлиническое обслуживание	не подлежат установлению			не подлежат установлению	6 метров
8	3.5.1	Дошкольное, начальное и среднее общее образование	не подлежат установлению			не подлежат установлению	6 метров
9	3.6.1	Объекты культурно-досуговой деятельности	не подлежат установлению			не подлежат установлению	6 метров
10	3.6.2.	Парки культуры и отдыха	не подлежат установлению			не подлежат установлению	6 метров
11	3.7.1	Осуществление религиозных обрядов	не подлежат установлению			не подлежат установлению	6 метров
12	3.8.1	Государственное управление	не подлежат установлению		60%	не подлежат установлению	6 метров
13	3.10.1	Амбулаторное ветеринарное	не подлежат установлению		60%	не подлежат установлению	3 метра

№ п/п	Код ВРИ	Наименование ВРИ	Пределы (минимальные и (или) максимальные) размеры земельных участков, в том числе их площадь, м ²		Максимальный процент застройки в границах земельного участка	Пределное количество этажей или предельная высота зданий, строений, сооружений	Минимальные отступы от границ земельных участков в целях определения мест допустимого размещения зданий, строений, сооружений, за пределами которых запрещено строительство зданий, строений, сооружений
			min	max			
14	4.1	обслуживание Деловое управление	не подлежат установлению		50%	не подлежат установлению	6 метров
15	4.3	Рынки	не подлежат установлению		45%	не подлежат установлению	6 метров
16	4.4	Магазины	200	не подлежат установлению	60%	не подлежат установлению	3 метра
17	4.5	Банковская и страховая деятельность	не подлежат установлению		60%	не подлежат установлению	6 метров
18	4.6	Общественное питание	400	не подлежат установлению	50%	не подлежат установлению	6 метров
19	4.9	Служебные гаражи	не подлежат установлению				3 метра
20	4.10	Выставочно-армарочная деятельность	800	не подлежат установлению	45%	не подлежат установлению	6 метров
21	5.1.2	Обеспечение занятий спортом в помещениях	не подлежат установлению		45%	не подлежат установлению	6 метров
22	5.1.3	Площадки для занятий спортом	не подлежат установлению				
23	8.3	Обеспечение внутреннего правопорядка	не подлежат установлению				
24	9.3	Историко-культурная деятельность	не подлежат установлению				
25	12.0	Земельные участки (территории) общего пользования	не подлежат установлению				
26	12.0.1	Улично-порожняя сеть	не подлежат установлению				
27	12.0.2	Благоустройство территории	не подлежат установлению				
28	2.1	УСЛОВНО РАЗРЕШЕННЫЕ ВИДЫ ИСПОЛЬЗОВАНИЯ ЗЕМЕЛЬНЫХ УЧАСТКОВ И ОБЪЕКТОВ КАПИТАЛЬНОГО СТРОИТЕЛЬСТВА Для индивидуального жилищного строительства	300	1000	50%	3 этажа	3 метра

№ п/п	Код ВРИ	Наименование ВРИ	Предельные (минимальные и (или) максимальные) размеры земельных участков, в том числе их площадь, м ²		Максимальный процент застройки в границах земельного участка	Предельное количество этажей или предельная высота зданий, строений, сооружений	Минимальные отступы от границ земельных участков в целях определения мест допустимого размещения зданий, строений, сооружений, за пределами которых запрещено строительство зданий, строений, сооружений
			min	max			
29	2.2	Для ведения личного подсобного хозяйства (приусадебный земельный участок)	300	5000	40%	3 этажа	3 метра
30	4.9.1.3	Автомобильные мойки	не подлежат установлению				
31	6.4	Пищевая промышленность	400	5000	50%	1 этаж 15 метров	3 метра 3 метра

Ограничения использования земельных участков и объектов капитального строительства, устанавливаемые в соответствии с законодательством Российской Федерации, определяются пунктом 22 настоящих Правил.

4. Градостроительные регламенты территориальных зон ИТ1/1, ИТ1/2, ИТ1/3, ИТ1

№ п/п	Код ВРИ	Наименование ВРИ	Предельные (минимальные и (или) максимальные) размеры земельных участков, в том числе их площадь, м ²		Максимальный процент застройки в границах земельного участка	Предельное количество этажей или предельная высота зданий, строений, сооружений	Минимальные отступы от границ земельных участков в целях определения мест допустимого размещения зданий, строений, сооружений, за пределами которых запрещено строительство сооружений
			min	max			
ОСНОВНЫЕ ВИДЫ РАЗРЕШЕННОГО ИСПОЛЬЗОВАНИЯ ЗЕМЕЛЬНЫХ УЧАСТКОВ И ОБЪЕКТОВ КАПИТАЛЬНОГО СТРОИТЕЛЬСТВА							
1	7.2.1	Размещение автомобильных дорог	не подлежат установлению				
2	3.1.1	Предоставление коммунальных услуг	не подлежат установлению				

№ п/п	Код ВРИ	Наименование ВРИ	Предельные (минимальные и (или) максимальные) размеры земельных участков, в том числе их площадь, м ²		Максимальный процент застройки в границах земельного участка	Предельное количество этажей или предельная высота зданий, строений, сооружений	Минимальные отступы от границ земельных участков в целях определения мест допустимого размещения зданий, строений, сооружений, за пределами которых запрещено строительство зданий, строений, сооружений
			min	max			
3	12.0	Земельные участки (территории) общего пользования	не подлежат установлению				
4	12.0.1	Улично-дорожная сеть	не подлежат установлению				
5	12.0.2	Благоустройство территории	не подлежат установлению				
6	4.9.1	Объекты дорожного сервиса	не подлежат установлению				3 метра

Ограничения использования земельных участков и объектов капитального строительства, устанавливаемые в соответствии с законодательством Российской Федерации, определяются пунктом 22 настоящих Правил.

5. Градостроительные регламенты территориальных зон СХ1/1, СХ1/2, СХ1/3

№ п/п	Код ВРИ	Наименование ВРИ	Предельные (минимальные и (или) максимальные) размеры земельных участков, в том числе их площадь, м ²		Максимальный процент застройки в границах земельного участка	Предельное количество этажей или предельная высота зданий, строений, сооружений	Минимальные отступы от границ земельных участков в целях определения мест допустимого размещения зданий, строений, сооружений, за пределами которых запрещено строительство зданий, строений, сооружений
			min	max			
ОСНОВНЫЕ ВИДЫ РАЗРЕШЕННОГО ИСПОЛЬЗОВАНИЯ ЗЕМЕЛЬНЫХ УЧАСТКОВ И ОБЪЕКТОВ КАПИТАЛЬНОГО СТРОИТЕЛЬСТВА							
1	1.2	Выращивание зерновых и иных сельскохозяйственных культур	не подлежат установлению				
2	1.3	Овощеводство	не подлежат установлению				

№ п/п	Код ВРИ	Наименование ВРИ	Пределы (минимальные и (или) максимальные) размеры земельных участков, в том числе их площадь, м ²		Максимальный процент застройки в границах земельного участка	Пределное количество этажей или пределная высота зданий, строений, сооружений	Минимальные отступы от границ земельных участков в целях определения мест допустимого размещения зданий, строений, сооружений, за пределами которых запрещено строительство зданий, строений, сооружений
			min	max			
3	1.5	Садоводство	не подлежат установлению				
4	1.12	Пчеловодство	не подлежат установлению				
5	1.16	Ведение личного подсобного хозяйства на полевых участках	не подлежат установлению				
6	1.19	Сенокосение	не подлежат установлению				
7	1.20	Выпас сельскохозяйственных животных	не подлежат установлению				
8	3.1.1	Предоставление коммунальных услуг	не подлежат установлению				
9	12.0	Земельные участки (территории) общего пользования	не подлежат установлению				
10	12.0.1	Улично-дорожная сеть	не подлежат установлению				
11	12.0.2	Благоустройство территории	не подлежат установлению				
12	13.1	Ведение огородничества	100	45000	0%		не подлежат установлению
УСЛОВНО РАЗРЕШЕННЫЕ ВИДЫ ИСПОЛЬЗОВАНИЯ ЗЕМЕЛЬНЫХ УЧАСТКОВ И ОБЪЕКТОВ КАПИТАЛЬНОГО СТРОИТЕЛЬСТВА							
13	1.15	Хранение и переработка сельскохозяйственной продукции	не подлежат установлению				3 метра
14	6.8	Связь	не подлежат установлению				3 метра

Ограничения использования земельных участков и объектов капитального строительства, устанавливаемые в соответствии с законодательством Российской Федерации, определяются пунктом 22 настоящих Правил.

6. Градостроительные регламенты территориальных зон СХ2/1, СХ2/2, СХ2

№ п/п	Код ВРИ	Наименование ВРИ	Предельные (минимальные и (или) максимальные) размеры земельных участков, в том числе их площадь, м ²		Максимальный процент застройки в границах земельного участка	Предельное количество этажей или предельная высота зданий, строений, сооружений	Минимальные отступы от границ земельных участков в целях определения мест допустимого размещения зданий, строений, сооружений, за пределами которых запрещено строительство зданий, строений, сооружений
			min	max			
ОСНОВНЫЕ ВИДЫ РАЗРЕШЕННОГО ИСПОЛЬЗОВАНИЯ ЗЕМЕЛЬНЫХ УЧАСТКОВ И ОБЪЕКТОВ КАПИТАЛЬНОГО СТРОИТЕЛЬСТВА							
1	1.1	Растениеводство	не подлежат установлению				
2	1.12	Пчеловодство	не подлежат установлению				
3	1.15	Хранение и переработка сельскохозяйственной продукции	не подлежат установлению				3 метра
4	1.16	Ведение личного подсобного хозяйства на полевых участках	не подлежат установлению				
5	1.18	Обеспечение сельскохозяйственного производства	не подлежат установлению				3 метра
6	3.1.1	Предоставление коммунальных услуг	не подлежат установлению				
7	3.10.1	Амбулаторное ветеринарное обслуживание	не подлежат установлению		60%	3 этажа	3 метра
8	4.1	Деловое управление	не подлежат установлению		50%	не подлежит установлению	3 метра
9	4.4	Магазины	не подлежат установлению		50%	не подлежит установлению	3 метра
10	4.9.1.1	Заправка транспортных средств	не подлежат установлению		5000 установлению	не подлежит установлению	3 метра
11	6.9	Склад	не подлежат установлению		60%	1 этаж не подлежит установлению	3 метра 3 метра
12	6.9.1	Складские площадки	не подлежат установлению				
13	12.0	Земельные участки (территории) общего пользования	не подлежат установлению				
14	12.0.1	Улично-дорожная сеть	не подлежат установлению				

№ п/п	Код ВРИ	Наименование ВРИ	Пределы (минимальные и (или) максимальные) размеры земельных участков, в том числе их площадь, м ²		Максимальный процент застройки в границах земельного участка	Предельное количество этажей или предельная высота зданий, строений, сооружений	Минимальные отступы от границ земельных участков в целях определения мест допустимого размещения зданий, строений, сооружений, за пределами которых запрещено строительство зданий, строений, сооружений
			min	max			
15	1.2.0.2	Благоустройство территории	не подлежат установлению				
УСЛОВНО РАЗРЕШЕННЫЕ ВИДЫ ИСПОЛЬЗОВАНИЯ ЗЕМЕЛЬНЫХ УЧАСТКОВ И ОБЪЕКТОВ КАПИТАЛЬНОГО СТРОИТЕЛЬСТВА							
16	1.7	Животноводство	не подлежат установлению				3 метра
17	6.4	Пищевая промышленность	не подлежат установлению				3 метра
18	6.8	Связь	не подлежат установлению				3 метра

Ограничения использования земельных участков и объектов капитального строительства, устанавливаемые в соответствии с законодательством Российской Федерации, определяются пунктом 22 настоящих Правил.

7. Градостроительный регламент территориальной зоны Р1/1

№ п/п	Код ВРИ	Наименование ВРИ	Пределы (минимальные и (или) максимальные) размеры земельных участков, в том числе их площадь, м ²		Максимальный процент застройки в границах земельного участка	Предельное количество этажей или предельная высота зданий, строений, сооружений	Минимальные отступы от границ земельных участков в целях определения мест допустимого размещения зданий, строений, сооружений, за пределами которых запрещено строительство зданий, строений, сооружений
			min	max			
ОСНОВНЫЕ ВИДЫ РАЗРЕШЕННОГО ИСПОЛЬЗОВАНИЯ ЗЕМЕЛЬНЫХ УЧАСТКОВ И ОБЪЕКТОВ КАПИТАЛЬНОГО СТРОИТЕЛЬСТВА							
1	3.6.2.	Парки культуры и отдыха	не подлежат установлению				
2	5.1.3	Площадки для занятий спортом	не подлежат установлению				
3	9.3	Историко-культурная деятельность	не подлежат установлению				

№ п/п	Код ВРИ	Наименование ВРИ	Пределы (минимальные и (или) максимальные) размеры земельных участков, в том числе их площадь, м ²		Максимальный процент застройки в границах земельного участка	Пределы количества этажей или предельная высота зданий, строений, сооружений	Минимальные отступы от границ земельных участков в целях определения мест допустимого размещения зданий, строений, сооружений, за пределами которых запрещено строительство зданий, строений, сооружений
			min	max			
4	12.0.1	Улично-дорожная сеть	не подлежат установлению				
5	12.0.2	Благоустройство территории	не подлежат установлению				
6	3.1.1	Предоставление коммунальных услуг	не подлежат установлению				
УСЛОВНО РАЗРЕШЕННЫЕ ВИДЫ ИСПОЛЬЗОВАНИЯ ЗЕМЕЛЬНЫХ УЧАСТКОВ И ОБЪЕКТОВ КАПИТАЛЬНОГО СТРОИТЕЛЬСТВА							
7	3.6.1	Объекты культурно-досуговой деятельности	200	3000	45%	не подлежит установлению	3 метра
8	3.7.1	Осуществление религиозных обрядов	не подлежат установлению				3 метра
9	4.6	Общественное питание	200	1000	50%	не подлежит установлению	3 метра

Ограничения использования земельных участков и объектов капитального строительства, устанавливаемые в соответствии с законодательством Российской Федерации, определяются пунктом 22 настоящих Правил.

8. Градостроительные регламенты территориальных зон СН1/1, СН1

№ п/п	Код ВРИ	Наименование ВРИ	Предельные (минимальные и (или) максимальные) размеры земельных участков, в том числе их площадь, м ²		Максимальный процент застройки в границах земельного участка	Предельное количество этажей или предельная высота зданий, строений, сооружений	Минимальные отступы от границ земельных участков в целях определения мест допустимого размещения зданий, строений, сооружений, за пределами которых запрещено строительство зданий, строений, сооружений
			min	max			
ОСНОВНЫЕ ВИДЫ РАЗРЕШЕННОГО ИСПОЛЬЗОВАНИЯ ЗЕМЕЛЬНЫХ УЧАСТКОВ И ОБЪЕКТОВ КАПИТАЛЬНОГО СТРОИТЕЛЬСТВА							
1	12.1	Ритуальная деятельность	не подлежат установлению	4000000	не подлежат установлению	3 метра	
2	12.0	Земельные участки (территории) общего пользования	не подлежат установлению				
3	12.0.1	Улично-дорожная сеть	не подлежат установлению				
4	12.0.2	Бытоустройство территории	не подлежат установлению				
5	3.1.1	Предоставление коммунальных услуг	не подлежат установлению				
УСЛОВНО РАЗРЕШЕННЫЕ ВИДЫ ИСПОЛЬЗОВАНИЯ ЗЕМЕЛЬНЫХ УЧАСТКОВ И ОБЪЕКТОВ КАПИТАЛЬНОГО СТРОИТЕЛЬСТВА							
6		Не устанавливаются					

Ограничения использования земельных участков и объектов капитального строительства, устанавливаемые в соответствии с законодательством Российской Федерации, определяются пунктом 22 настоящих Правил.

22. Ограничения использования земельных участков и объектов капитального строительства, устанавливаемые в соответствии с законодательством Российской Федерации

1. На территории Костино-Отдельского сельского поселения Терновского муниципального района Воронежской области устанавливаются следующие зоны с особыми условиями использования территории:

- 1) охранный зона объектов электроэнергетики (объектов электросетевого хозяйства и объектов по производству электрической энергии);
- 2) охранный зона трубопроводов (газопроводов, нефтепроводов и нефтепродуктопроводов, аммиакопроводов);
- 3) водоохранная (рыбоохранная) зона;
- 4) прибрежная защитная полоса;
- 5) зоны санитарной охраны источников питьевого и хозяйственно-бытового водоснабжения, а также устанавливаемые в случаях, предусмотренных Водным кодексом Российской Федерации, в отношении подземных водных объектов зоны специальной охраны;
- 6) зоны затопления и подтопления;
- 7) санитарно-защитная зона.

2. Ограничения для зон с особыми условиями использования территории установлены в соответствии с действующими нормативами.

№ п/п	Вид зоны	Ограничения в использовании земельных участков и объектов капитального строительства	Основания установления ограничений
1	Охранный зона объектов электроэнергетики (объектов электросетевого хозяйства и объектов по производству электрической энергии)	1. В охранных зонах объектов электросетевого хозяйства, размещенных на земельных участках, запрещается осуществлять любые действия, которые могут нарушить безопасную работу объектов электросетевого хозяйства, в том числе привести к их повреждению или уничтожению, и (или) повлечь причинение вреда жизни, здоровью граждан и имуществу физических или юридических лиц, а также повлечь нанесение экологического ущерба и возникновение пожаров, в том числе: - набрасывать на провода и опоры воздушных линий электропередачи посторонние предметы, а также подниматься на опоры воздушных линий электропередачи; - размещать любые объекты и предметы (материалы) в пределах созданных в соответствии с требованиями нормативно-технических	Постановление Правительства Российской Федерации от 24.02.2009 № 160 «О порядке установления охранных зон объектов электросетевого хозяйства и особых условий использования земельных участков, расположенных в границах таких зон» Постановление Правительства Российской Федерации от 18.11.2013 № 1033 «О порядке установления охранных зон объектов по производству электрической энергии и особых условий использования земельных участков, расположенных в границах таких

	<p>документов проходов и подъездов для доступа к объектам электросетевого хозяйства, а также проводить любые работы и вводить сооружения, которые могут препятствовать доступу к объектам электросетевого хозяйства, без создания необходимых для такого доступа проходов и подъездов;</p> <ul style="list-style-type: none"> - находиться в пределах огороженной территории и помещениях распределительных устройств и подстанций, открывать двери и люки распределительных устройств и подстанций, производить переключения и подключения в электрических сетях (указанное требование не распространяется на работников, занятых выполнением разрешённых в установленном порядке работ), разводить огонь в пределах охранных зон вводных и распределительных устройств, подстанций, воздушных линий электропередачи, а также в охранных зонах кабельных линий электропередачи; - размещать свалки; - производить работы ударными механизмами, сбрасывать тяжести массой свыше 5 тонн, производить сброс и слив едких и коррозионных веществ и горюче-смазочных материалов (в охранных зонах подземных кабельных линий электропередачи). <p>2. Для объектов электросетевого хозяйства напряжением свыше 1000 вольт, помимо действий, предусмотренных пунктом 1, запрещается:</p> <ul style="list-style-type: none"> - складировать или размещать хранилища любых, в том числе горюче-смазочных материалов; - размещать детские и спортивные площадки, стадионы, рынки, торговые точки, полевые станы, загоны для скота, гаражи и стоянки всех видов машин и механизмов, проводить любые мероприятия, связанные с большим скоплением людей, не занятых выполнением разрешённых в установленном порядке работ (в охранных зонах воздушных линий электропередачи); - использовать (запускать) любые летательные аппараты, в том числе воздушных змеев, спортивные модели летательных аппаратов (в охранных зонах воздушных линий электропередачи); - бросать якоря с судов и осуществлять их проход с отданными якорями, цепями, лотами, волокушами и тралями (в охранных зонах подводных кабельных линий электропередачи); 	зон»
--	--	------

	<p>- осуществлять проход судов с поднятыми стрелами кранов и других механизмов (в охранных зонах воздушных линий электропередачи).</p>
<p>3. Без письменного решения о согласовании сетевой организации запрещается:</p> <ul style="list-style-type: none"> - строительство, капитальный ремонт, реконструкция или снос зданий и сооружений; - горные, взрывные, мелiorативные работы, в том числе связанные с временным затоплением земель; - посадка и вырубка деревьев и кустарников; - добыча рыбы, других водных животных и растений придонными орудиями лова, устройство водопоев, колка и заготовка льда (в охранных зонах подводных кабельных линий электропередачи); - проезд судов, у которых расстояние по вертикали от верхнего крайнего габарита с грузом или без груза до нижней точки провеса проводов переходов воздушных линий электропередачи через водоемы менее минимально допустимого расстояния, в том числе с учётом максимального уровня подъёма воды при паводке; - проезд машины и механизмов, имеющих общую высоту с грузом или без груза от поверхности дороги более 4,5 метра (в охранных зонах воздушных линий электропередачи); - земляные работы на глубине более 0,3 метра (на вспахиваемых землях на глубине более 0,45 метра), а также планировка грунта (в охранных зонах подземных кабельных линий электропередачи); - полив сельскохозяйственных культур в случае, если высота струи воды может составить свыше 3 метров (в охранных зонах воздушных линий электропередачи); - полевые сельскохозяйственные работы с применением сельскохозяйственных машин и оборудования высотой более 4 метров (в охранных зонах воздушных линий электропередачи) или полевые сельскохозяйственные работы, связанные с вспашкой земли (в охранных зонах кабельных линий электропередачи). 	
	<p>4. Для объектов электросетевого хозяйства напряжением до 1000 вольт, помимо действий, предусмотренных пунктом 3, без</p>

	<p>письменного решения о согласовании сетевых организаций запрещается:</p> <ul style="list-style-type: none"> - размещать детские и спортивные площадки, стадионы, рынки, торговые точки, полевые станы, загоны для скота, гаражи и стоянки всех видов машин и механизмов, садовые, огородные земельные участки и иные объекты недвижимости, расположенные в границах территории ведения гражданами садоводства или огородничества для собственных нужд объекты жилищного строительства, в том числе индивидуального (в охранных зонах воздушных линий электропередачи); - складировать или размещать хранилища любых, в том числе горюче-смазочных материалов; - устраивать причалы для стоянки судов, барж и плавучих кранов, бросать якоря с судов и осуществлять их проход с отдаленными якорями, цепями, лотами, волокушами и тросами (в охранных зонах подводных кабельных линий электропередачи).
	<p>5. В охранных зонах объектов по производству электрической энергии запрещается осуществлять действия, которые могут нарушить безопасную работу объектов, в том числе привести к их повреждению или уничтожению и (или) повлечь причинение вреда жизни, здоровью граждан и имуществу физических или юридических лиц, а также нанесение вреда окружающей среде и возникновение пожаров и чрезвычайных ситуаций, а именно:</p> <ul style="list-style-type: none"> - убирать, перемещать, засыпать и повреждать предупреждающие знаки; - размещать кладбища, скотомогильники, захоронения отходов производства и потребления, радиоактивных, химических, взрывчатых, токсичных, отравляющих и ядовитых веществ; - производить сброс и слив едких и коррозионных веществ, в том числе растворов кислот, щелочей и солей, а также горюче-смазочных материалов; - разводить огонь и размещать какие-либо открытые или закрытые источники огня; - проводить работы, размещать объекты и предметы, возводить сооружения, которые могут препятствовать доступу к объектам, без создания необходимых для такого доступа проходов и подъездов; - производить работы ударными механизмами, сбрасывать тяжести

		<p>массой свыше 5 тонн;</p> <ul style="list-style-type: none"> - складировать любые материалы, в том числе взрывоопасные, пожароопасные и горюче-смазочные. <p>6. Без письменного согласования владельцев объектов по производству электрической энергии запрещается:</p> <ul style="list-style-type: none"> - размещать детские и спортивные площадки, стадионы, рынки, торговые точки, полевые станы, загоны для скота, гаражи и стоянки всех видов машин и механизмов; - проводить любые мероприятия, связанные с пребыванием людей, не занятых выполнением работ, разрешенных в установленном порядке; - осуществлять горные, взрывные, мелиоративные работы, в том числе связанные с временным затоплением земель. 	
2	Охранная зона трубопроводов (газопроводов, нефтепроводов и нефтепродуктопроводов)	<p>1. В охранных зонах трубопроводов запрещается производить всякого рода действия, могущие нарушить нормальную эксплуатацию трубопроводов либо привести к их повреждению, в частности:</p> <ul style="list-style-type: none"> - перемещать, засыпать и ломать опознавательные и сигнальные знаки, контрольно - измерительные пункты; - открывать люки, калитки и двери необслуживаемых усилительных пунктов кабельной связи, отражений узлов линейной арматуры, стальной катодной и дренажной защиты, линейных и смонтированных колодезь и других линейных устройств, открывать и закрывать крышки и задвижки, отключать или включать средства связи, энергоснабжения и телемеханики трубопроводов; - устраивать всякого рода свалки, выливать растворы кислот, солей и щелочей; - разрушать берегоукрепительные сооружения, водопропускные устройства, земляные и иные сооружения (устройства), предохраняющие трубопроводы от разрушения, а прилегающую территорию и окружающую местность - от аварийного разлива транспортируемой продукции; - бросать якоря, проходить с отгладными якорями, цепями, лотами, волокушами и тросами, производить дноуглубительные и землечерпильные работы; - разводить огонь и размещать какие-либо открытые или закрытые источники огня. 	<p>Федеральный закон от 31.03.1999 № 69-ФЗ «О газоснабжении в Российской Федерации»</p> <p>«Правила охраны магистральных трубопроводов», утвержденные Минтопэнерго РФ 29.04.1992, Постановлением Госгортехнадзора РФ от 22.04.1992 № 9</p> <p>Постановление Госгортехнадзора РФ от 23.11.1994 № 61 «О распространении «Правил охраны магистральных трубопроводов» на магистральные аммиакопроводы»</p> <p>Постановление Правительства Российской Федерации от 08.09.2017 № 1083 «Об утверждении Правил охраны магистральных газопроводов и о внесении изменений в Положение о представлении в федеральный орган исполнительной власти (его территориальные органы), уполномоченный Правительством Российской Федерации на осуществление государственного кадастрового учета, государственной</p>

	<p>2. В охранных зонах трубопроводов без письменного разрешения предприятий трубопроводного транспорта запрещается:</p> <ul style="list-style-type: none"> - возводить любые постройки и сооружения; на расстоянии ближе 1000 м от оси аммиакопровода запрещается: строить коллективные сады с жилыми домами, устраивать массовые спортивные соревнования, соревнования с участием зрителей, купания, массовый отдых людей, любительское рыболовство, расположение временных полевых жилищ и станов любого назначения, загоны для скота; - высаживать деревья и кустарники всех видов, складировать корма, удобрения, материалы, сено и солому, располагать конюшни, содержать скот, выделывать рыбпромасловые участки, производить добычу рыбы, а также водных животных и растений, устраивать водопой, производить колку и заготовку льда; - сооружать проезды и переезды через трассы трубопроводов, устраивать стоянки автомобильного транспорта, тракторов и механизмов, размещать сады и огороды; - производить мелноративные земляные работы, сооружать оросительные и осушительные системы; - производить всякого рода открытые и подземные, горные, строительные, монтажные и взрывные работы, планировку грунта. <p>3. В охранных зонах магистральных газопроводов запрещается:</p> <ul style="list-style-type: none"> - перемахать, засыпать, повреждать и разрушать контрольно-измерительные и контрольно-диагностические пункты, предупредительные надписи, опознавательные и сигнальные знаки местонахождения магистральных газопроводов; - открывать двери и люки необслуживаемых усилительных пунктов на кабельных линиях связи, калитки отражений узлов линейной арматуры, двери установок электрохимической защиты, люки линейных и смотровых колодезь, открывать и закрывать краны, задвижки, отключать и включать средства связи, энергооборудования, устройства телемеханики магистральных газопроводов; - устраивать свалки, осуществлять сброс и слив сажих и коррозионно-агрессивных веществ и горюче-смазочных материалов; - складировать любые материалы, в том числе горюче-смазочные, или размещать хранилища любых материалов; 	<p>регистрации прав, ведение Единого государственного реестра недвижимости и предоставление сведений, содержащихся в Едином государственном реестре недвижимости, федеральными органами исполнительной власти, органами государственной власти субъектов Российской Федерации и органами местного самоуправления дополнительных сведений, воспроизводимых на публичных кадастровых картах»</p> <p>Постановление Правительства Российской Федерации от 20.11.2000 № 878 «Об утверждении Правил газораспределительных сетей»</p>
--	--	--

- повреждать берегозащитные, водовыпускные сооружения, земельные и иные сооружения (устройства), предохраняющие магистральный газопровод от разрушения;
 - осуществлять постановку судов и плавучих объектов на якорь, добычу морских млекопитающих, рыболовство придонными орудиями добычи (вылова) водных биологических ресурсов, плавание с вывешенной якорь-цепью;
 - проводить дноуглубительные и другие работы, связанные с изменением дна и берегов водных объектов, за исключением работ, необходимых для технического обслуживания объекта магистрального газопровода;
 - проводить работы с использованием ударно-импульсных устройств и вспомогательных механизмов, сбрасывать грузы;
 - осуществлять рекреационную деятельность (кроме деятельности по размещению туристских стоянок), разводить костры и размещать источники огня;
 - огораживать и переторжживать охранные зоны;
 - размещать какие-либо здания, строения, сооружения, не относящиеся к объектам, указанным в пункте 2 Правил, за исключением объектов, указанных в подпунктах «д» – «к» и «м» пункта 6 Правил, утвержденных Постановлением Правительства РФ от 08.09.2017 № 1083;
 - осуществлять несанкционированное подключение (присоединение) к магистральному газопроводу.
4. В охранных зонах магистральных газопроводов без письменного разрешения собственника магистрального газопровода или организации, эксплуатирующей магистральный газопровод не допускается:
- проведение горных, взрывных, строительных, монтажных, мелиоративных работ, в том числе работ, связанных с затоплением земель;
 - осуществление посадки и вырубки деревьев и кустарников;
 - проведение погрузочно-разгрузочных работ, устройство водопосев скота, колка и заготовка льда;
 - проведение земляных работ на глубине более чем 0,3 метра, планировка грунта;
 - сооружение заград на реках и ручьях;

	<ul style="list-style-type: none"> - складирование кормов, удобрений, сена, соломы, размещение полевых станков и загонов для скота; - размещение туристских стоянок; - размещение гаражей, стоянок и парковок транспортных средств; - сооружение переездов через магистральные газопроводы; - прокладка инженерных коммуникаций; - проведение инженерных изысканий, связанных с бурением скважин и устройством шурфов; - устройство причалов для судов и пляжей; - проведение работ на объектах транспортной инфраструктуры, находящихся на территории охранной зоны; - проведение работ, связанных с временным затоплением земель, не относящихся к землям сельскохозяйственного назначения. 	
	<p>5. В границах охранной зоны газораспределительных сетей запрещается:</p> <ul style="list-style-type: none"> - строить объекты жилищно-гражданского и производственного назначения; - сносить и реконструировать мосты, коллекторы, автомобильные и железные дороги с расположенными на них газораспределительными сетями без предварительного выноса этих газопроводов по согласованию с эксплуатационными организациями; - разрушать берегоукрепительные сооружения, водопропускные устройства, земляные и иные сооружения, предохраняющие газораспределительные сети от разрушений; - перемещать, повреждать, засыпать и уничтожать опознавательные знаки, контрольно-измерительные пункты и другие устройства газораспределительных сетей; - устраивать свалки и склады, разливать растворы кислот, солей, щелочей и других химически активных веществ; - огораживать и перегораживать охранные зоны, препятствовать доступу персонала эксплуатационных организаций к газораспределительным сетям, проведению обслуживания и устранению повреждений газораспределительных сетей; - разводить огонь и размещать источники огня; - рыть погребя, копать и обрабатывать почву сельскохозяйственными и меллиоративными орудиями и 	

		<p>механизмами на глубину более 0,3 метра;</p> <ul style="list-style-type: none"> - открывать калитки и двери газорегуляторных пунктов, станций катодной и дренажной защиты, люки подземных колодцев, входить или отключать электрооборудование средств связи, освещения и систем телемеханики; - набрасывать, приставлять и привязывать к опорам и надземным газопроводам, отражателям и зданиям газораспределительных сетей посторонние предметы, лестницы, влезать на них; - самостоятельно подключаться к газораспределительным сетям. 	
3	Водоохранная зона	<p>В границах водоохранной зоны запрещается:</p> <ul style="list-style-type: none"> - использование сточных вод в целях регулирования плодородия почв; - размещение кладбищ, скотомогильников, объектов размещения отходов производства и потребления, химических, взрывчатых, токсичных, отравляющих и ядовитых веществ, пунктов захоронения радиоактивных отходов; - осуществление авиационных мер по борьбе с вредными организмами; - движение и стоянка транспортных средств (кроме специальных транспортных средств), за исключением их движения по дорогам и стоянки на дорогах и в специально оборудованных местах, имеющих твердое покрытие; - строительство и реконструкция автозаправочных станций, складов горюче-смазочных материалов (за исключением случаев, если автозаправочные станции, склады горюче-смазочных материалов размещены на территориях портов, инфраструктуры внутренних водных путей, в том числе баз (сооружений) для стоянки маломерных судов, объектов органов федеральной службы безопасности), станций технического обслуживания, используемых для технического осмотра и ремонта транспортных средств, осуществление мойки транспортных средств; - хранение пестицидов и агрохимикатов (за исключением хранения агрохимикатов в специализированных хранилищах на территориях морских портов за пределами границ прибрежных защитных полос), применение пестицидов и агрохимикатов; - сброс сточных, в том числе дренажных, вод; - разведка и добыча общераспространенных полезных ископаемых (за исключением случаев, если разведка и добыча 	Водный кодекс Российской Федерации

	<p>обширных полезных ископаемых осуществляются пользователями недр, осуществляющими разведку и добычу иных видов полезных ископаемых, в границах предоставленных им в соответствии с законодательством Российской Федерации о недрах горных отводов и (или) геологических отводов на основании утвержденного технического проекта в соответствии со ст. 19.1 Закона Российской Федерации от 21 февраля 1992 года № 2395-1 «О недрах»).</p>	
<p>Рыбоохранная зона</p>	<p>В границах рыбоохранной зоны запрещается:</p> <ul style="list-style-type: none"> - использование сточных вод в целях регулирования плодородия почв; - размещение кладбищ, скотомогильников, объектов размещения отходов производства и потребления, химических, взрывчатых, токсичных, отравляющих и ядовитых веществ, пунктов захоронения радиоактивных отходов; - осуществление авиационных мер по борьбе с вредными организмами; - движение и стоянка транспортных средств (кроме специальных транспортных средств), за исключением их движения по дорогам и стоянки на дорогах и в специально оборудованных местах, имеющих твердое покрытие; - размещение автозаправочных станций, складов горюче-смазочных материалов (за исключением случаев, если автозаправочные станции, склады горюче-смазочных материалов размещены на территориях портов, судостроительных и судоремонтных организаций, инфраструктуры внутренних водных путей при условии соблюдения требований законодательства в области охраны окружающей среды и Водного кодекса Российской Федерации), станций технического обслуживания, используемых для технического осмотра и ремонта транспортных средств, осуществление мойки транспортного средства; - размещение специализированных хранилищ пестицидов и агрохимикатов, применение пестицидов и агрохимикатов; - сброс сточных, в том числе дренажных, вод; - разведка и добыча общераспространенных полезных ископаемых (за исключением случаев, если разведка и добыча общераспространенных полезных ископаемых осуществляются пользователями недр, осуществляющими разведку и добычу иных 	<p>Постановление Правительства Российской Федерации от 06.10.2008 № 743 «Об утверждении Правил установления рыбоохранных зон»</p>

		<p>видов полезных ископаемых, в границах предоставленных им в соответствии с законодательством Российской Федерации о недрах участков недр на основании утвержденного технического проекта в соответствии со статьей 19.1 Закона Российской Федерации «О недрах»);</p> <ul style="list-style-type: none"> - распашка земель; - размещение отходов размываемых грунтов; - вылае сельскохозяйственных животных и организация для них летних лагерей, ванн. 	
4	Прибрежная защитная полоса	<p>В границах прибрежных защитных полос запрещается:</p> <ul style="list-style-type: none"> - использование сточных вод в целях регулирования плодородия почв; - размещение кладбищ, скотомогильников, объектов размещения отходов производства и потребления, химических, взрывчатых, токсичных, отравляющих и ядовитых веществ, пунктов захоронения радиоактивных отходов; - осуществление авиационных мер по борьбе с вредными организмами; - движение и стоянка транспортных средств (кроме специальных транспортных средств), за исключением их движения по дорогам и стоянки на дорогах и в специально оборудованных местах, имеющих твердое покрытие; - строительство и реконструкция автозаправочных станций, складов горюче-смазочных материалов (за исключением случаев, если автозаправочные станции, склады горюче-смазочных материалов размещены на территориях портов, инфраструктуры внутренних водных путей, в том числе баз (сооружений) для стоянки маломерных судов, объектов органов федеральной службы безопасности), станций технического обслуживания, используемых для технического осмотра и ремонта транспортных средств, осуществление мойки транспортных средств; - хранение пестицидов и агрохимикатов (за исключением хранения агрохимикатов в специализированных хранилищах на территориях морских портов за пределами границ прибрежных защитных полос), применение пестицидов и агрохимикатов; - сброс сточных, в том числе дренажных, вод; - разведка и добыча общераспространенных полезных ископаемых (за исключением случаев, если разведка и добыча 	Водный кодекс Российской Федерации

		<p>обшираспространенных полезных ископаемых осуществляются пользованиями недр, осуществляющими разведку и добычу иных видов полезных ископаемых, в границах предоставленных им в соответствии с законодательством Российской Федерации о недрах горных отводов и (или) геологических отводов на основании утвержденного технического проекта в соответствии со ст. 19.1 Закона Российской Федерации от 21 февраля 1992 года № 2395-1 «О недрах»);</p> <ul style="list-style-type: none"> - распашка земель; - размещение отвалов размываемых грунтов; - выпас сельскохозяйственных животных и организация для них летних лагерей, ванн. 	
5	<p>Зоны санитарной охраны источников питьевого и хозяйственно-бытового водоснабжения, а также устанавливаемые в случаях, предусмотренных Водным кодексом Российской Федерации, в отношении подземных водных объектов зоны специальной охраны</p>	<p>В зоне санитарной охраны источников питьевого и хозяйственно-бытового водоснабжения запрещается сброс сточных, в том числе дренажных, вод.</p> <p>На территории зоны санитарной охраны подземных источников водоснабжения:</p> <p>1. В первом поясе не допускается:</p> <ul style="list-style-type: none"> - посадка высокоствольных деревьев; - все виды строительства, не имеющие непосредственного отношения к эксплуатации, реконструкции и расширению водопроводных сооружений, в том числе прокладка трубопроводов различного назначения; - размещение жилых и хозяйственно-бытовых зданий; - проживание людей; - применение ядохимикатов и удобрений. <p>2. Во втором поясе запрещено:</p> <ul style="list-style-type: none"> - закачка отработанных вод в подземные горизонты, подземное складирование твердых отходов и разработка недр земли; - размещение кладбищ, скотомогильников, полей ассенизации, полей фильтрации, навозохранилищ, силосных травяной, животноводческих и птицеводческих предприятий и других объектов, обуславливающих опасность микробного загрязнения подземных вод; - применение удобрений и ядохимикатов; - рубка леса главного пользования и реконструкции; - размещение складов горюче-смазочных материалов, ядохимикатов 	<p>Водный кодекс Российской Федерации</p> <p>СанПиН 2.1.4.1110-02 «Зоны санитарной охраны источников водоснабжения и водопроводов питьевого назначения»</p>

<p>и минеральных удобрений, накопителей промстоков, шламохранилищ и других объектов, обуславливающих опасность химического загрязнения подземных вод.</p> <p>Бурение новых скважин и новое строительство, связанное с нарушением почвенного покрова, производится при обязательном согласовании с центром государственного санитарно-эпидемиологического надзора.</p>	<p>3. В третьем поясе запрещено:</p> <ul style="list-style-type: none"> - закладка отработанных вод в подземные горизонты, подземное складирование твёрдых отходов и разработка недр земли; - размещение складов горюче-смазочных материалов, ядохимикатов, и минеральных удобрений, накопителей промстоков, шламохранилищ и других объектов, обуславливающих опасность химического загрязнения подземных вод. Размещение таких объектов допускается в пределах третьего пояса зоны санитарной охраны только при использовании защищённых подземных вод, при условии выполнения специальных мероприятий по защите водоносного горизонта от загрязнения при наличии санитарно-эпидемиологического заключения центра государственного санитарно-эпидемиологического надзора, выданного с учётом заключения органов геологического контроля. Бурение новых скважин и новое строительство, связанное с нарушением почвенного покрова, производится при обязательном согласовании с центром государственного санитарно-эпидемиологического надзора. 	<p>На территории зоны санитарной охраны поверхностных источников водоснабжения:</p> <p>1. В первом поясе не допускается:</p> <ul style="list-style-type: none"> - посадка высокоствольных деревьев; - все виды строительства, не имеющие непосредственного отношения к эксплуатации, реконструкции и расширению водопроводных сооружений, в том числе прокладка трубопроводов различного назначения; - размещение жилых и хозяйственно-бытовых зданий; - проживание людей; - применение ядохимикатов и удобрений;
---	---	--

	<p>- спуск любых сточных вод, в том числе сточных вод водного транспорта;</p> <p>- купание, стирка белья, водопой скота и другие виды водопользования, оказывающие влияние на качество воды.</p> <p>2. Во втором поясе не допускается:</p> <ul style="list-style-type: none"> - рубка леса главного пользования и реконструкции, а также закрепление за лесозаготовительными предприятиями древесины на корню и лесосечного фонда долгосрочного пользования (допускается только рубки ухода и санитарные рубки леса); - расположение стойбищ и выпас скота, а также всякое другое использование водоема и земельных участков, лесных угодий в пределах прибрежной полосы шириной не менее 500 м, которое может привести к ухудшению качества или уменьшению количества воды источника водоснабжения; - отведение сточных вод в зоне водосбора источника водоснабжения, включая его притоки, не отвечающих гигиеническим требованиям к охране поверхностных вод; - размещение кладбищ, скотомогильников, полей ассенизации, полей фильтрации, навозохранилищ, силосных траншей, животноводческих и птицеводческих предприятий и других объектов, обуславливающих опасность микробного загрязнения подземных вод; - применение удобрений и ядохимикатов; - рубка леса главного пользования и реконструкции; - сброс промышленных, сельскохозяйственных, городских и ливневых сточных вод, содержание в которых химических веществ и микроорганизмов превышает установленные санитарными правилами гигиенические нормативы качества воды (с учетом Определения Верховного Суда РФ от 25.09.2014 № АПЛ14-393); - размещение складов горюче-смазочных материалов, ядохимикатов и минеральных удобрений, накопителей промстоков, шламоохранилищ и других объектов, обуславливающих опасность химического загрязнения подземных вод. 	<p>Регулирование отведения территории для нового строительства жилых, промышленных и сельскохозяйственных объектов, а также согласование изменений технологий действующих предприятий.</p>
--	---	--

	<p>связанных с повышением степени опасности загрязнения сточными водами источника водоснабжения производится при согласовании с центром государственного санитарно-эпидемиологического надзора.</p> <p>Все работы, в том числе добыча песка, гравия, доминоуглубительные, в пределах акватории зоны санитарной охраны допускаются по согласованию с центром государственного санитарно - эпидемиологического надзора лишь при обосновании гидрологическими расчетами отсутствия ухудшения качества воды в створе водозабора.</p> <p>Использование химических методов борьбы с загромождением водоемов допускается при условии применения препаратов, имеющих положительное санитарно - эпидемиологическое заключение государственной санитарно - эпидемиологической службы Российской Федерации.</p> <p>Использование источников водоснабжения в пределах второго пояса зоны санитарной охраны для купания, туризма, водного спорта и рыбной ловли допускается в установленных местах при условии соблюдения гигиенических требований к охране поверхностных вод, а также гигиенических требований к зонам рекреации водных объектов.</p>	
	<p>3. В третьем поясе не допускается отведение сточных вод в зоне водозабора источника водоснабжения, включая его притоки, не отвечающих гигиеническим требованиям к охране поверхностных вод.</p> <p>Регулирование отведения территории для нового строительства жилых, промышленных и сельскохозяйственных объектов, а также согласование изменений технологий действующих предприятий, связанных с повышением степени опасности загрязнения сточными водами источника водоснабжения производится при согласовании с центром государственного санитарно-эпидемиологического надзора.</p> <p>Все работы, в том числе добыча песка, гравия, доминоуглубительные, в пределах акватории зоны санитарной охраны допускаются по согласованию с центром государственного санитарно - эпидемиологического надзора лишь при обосновании гидрологическими расчетами отсутствия ухудшения качества воды</p>	

		<p>в створе водозабора.</p> <p>Использование химических методов борьбы с энтрофикацией водоемов допускается при условии применения препаратов, имеющих положительное санитарно - эпидемиологическое заключение государственной санитарно - эпидемиологической службы Российской Федерации.</p>	<p>Водный кодекс Российской Федерации</p>
6	<p>Зоны затопления и подтопления</p>	<p>В зонах затопления и подтопления запрещается:</p> <ul style="list-style-type: none"> - размещение новых населенных пунктов и строительство объектов капитального строительства без обеспечения инженерной защиты таких населенных пунктов и объектов от затопления, подтопления; - использование сточных вод в целях регулирования плодородия почв; - размещение кладбищ, скотомогильников, объектов размещения отходов производства и потребления, химических, взрывчатых, токсичных, отравляющих и ядовитых веществ, пунктов хранения и захоронения радиоактивных отходов; - осуществление авиационных мер по борьбе с вредными организмами. 	<p>Водный кодекс Российской Федерации</p>
7	<p>Санитарно-защитная зона</p>	<p>В границах санитарно-защитной зоны не допускается использование земельных участков в целях:</p> <ul style="list-style-type: none"> - размещения жилой застройки, объектов образовательного и медицинского назначения, спортивных сооружений открытого типа, организаций отдыха детей и их оздоровления, зон рекреационного назначения и для ведения садоводства; - размещения объектов для производства и хранения лекарственных средств, объектов пищевых отраслей промышленности, оптовых складов продовольственного сырья и пищевой продукции, комплексов водопроводных сооружений для подготовки и хранения питьевой воды, использования земельных участков в целях производства, хранения и переработки сельскохозяйственной продукции, предназначенной для дальнейшего использования в качестве пищевой продукции, если химическое, физическое и (или) биологическое воздействие объекта, в отношении которого установлена санитарно-защитная зона, приведет к нарушению качества и безопасности таких средств, сырья, воды и продукции в соответствии с установленными требованиями. 	<p>Постановление Правительства Российской Федерации от 03.03.2018 № 222 «Об утверждении Правил установления санитарно-защитных зон и использования земельных участков, расположенных в границах санитарно-защитных зон»</p>

Приложение № 1
к правилам землепользования и застройки
Костино-Отдельского сельского поселения
Терновского муниципального района
Воронжской области

СВЕДЕНИЯ О ГРАНИЦАХ ТЕРРИТОРИАЛЬНЫХ ЗОН,
СОДЕРЖАЩИЕ ГРАФИЧЕСКОЕ ОПИСАНИЕ МЕСТОПОЛОЖЕНИЯ
ГРАНИЦ ТЕРРИТОРИАЛЬНЫХ ЗОН, ПЕРЕЧЕНЬ КООРДИНАТ
ХАРАКТЕРНЫХ ТОЧЕК ГРАНИЦ ТЕРРИТОРИАЛЬНЫХ ЗОН
СЕЛА КОСТИНО-ОТДЕЛЕЦ

ОПИСАНИЕ МЕСТОПОЛОЖЕНИЯ ГРАНИЦ

Зона застройки индивидуальными жилыми домами села Костино-Отделец - Ж1/1

(наименование объекта, местоположение границ которого описано
(далее - объект)

Раздел 1

Сведения об объекте		
№ п/п	Характеристики объекта	Описание характеристик
1	2	3
1	Местоположение объекта	Воронежская область, Терновский муниципальный район, Костино-Отдельское сельское поселение, село Костино-Отделец
2	Площадь объекта \pm величина погрешности определения площади ($P \pm \Delta P$)	7308749 +/- 9462 м ²
3	Иные характеристики объекта	-

Раздел 2

Сведения о местоположении границ объекта					
1. Система координат: МСК - 36, зона 2					
2. Сведения о характерных точках границ объекта					
Обозначение характерных точек границ	Координаты, м		Метод определения координат характерной точки	Средняя квадратическая погрешность положения характерной точки (Мг), м	Описание обозначения точки на местности (при наличии)
	X	Y			
1	2	3	4	5	6
1	501020.62	2246986.25	Аналитический	1.00	-
2	501036.45	2247007.75	Аналитический	1.00	-
3	501073.61	2247042.51	Аналитический	1.00	-
4	501125.31	2247090.88	Аналитический	1.00	-
5	501169.36	2247141.17	Аналитический	0.10	-
6	501161.81	2247156.57	Аналитический	0.10	-
7	501155.46	2247160.42	Аналитический	0.10	-
8	501129.38	2247161.92	Аналитический	0.10	-
9	501104.73	2247164.25	Аналитический	0.10	-
10	501070.42	2247175.06	Аналитический	0.10	-
11	501007.81	2247204.45	Аналитический	0.10	-
12	500874.01	2247273.67	Аналитический	0.10	-
13	500813.90	2247307.25	Аналитический	0.10	-
14	500786.87	2247321.50	Аналитический	0.10	-
15	500649.64	2247397.65	Аналитический	0.10	-
16	500585.93	2247434.81	Аналитический	0.10	-
17	500499.34	2247486.34	Аналитический	0.10	-
18	500401.79	2247540.77	Аналитический	0.10	-
19	500277.75	2247611.42	Аналитический	0.10	-
20	500246.64	2247629.96	Аналитический	0.10	-
21	500209.06	2247650.85	Аналитический	0.10	-
22	500159.18	2247677.99	Аналитический	0.10	-
23	500105.11	2247707.87	Аналитический	0.10	-
24	500065.28	2247729.74	Аналитический	0.10	-
25	500031.21	2247743.90	Аналитический	0.10	-
26	499978.28	2247766.08	Аналитический	0.10	-
27	499867.16	2247807.93	Аналитический	0.10	-
28	499781.08	2247839.57	Аналитический	0.10	-
29	499709.41	2247866.71	Аналитический	0.10	-
30	499635.68	2247893.73	Аналитический	0.10	-
31	499568.83	2247914.63	Аналитический	0.10	-
32	499522.13	2247930.95	Картометрический	1.00	-
33	499509.93	2247870.48	Картометрический	1.00	-
34	499453.38	2247885.20	Картометрический	1.00	-

1	2	3	4	5	6
35	499463.13	2247951.57	Картометрический	1.00	-
36	499399.15	2247973.95	Аналитический	0.10	-
37	499379.98	2247981.50	Аналитический	0.10	-
38	499335.70	2247998.58	Аналитический	0.10	-
39	499296.16	2248017.13	Аналитический	0.10	-
40	499244.91	2248040.85	Аналитический	0.10	-
41	499217.13	2248052.77	Аналитический	0.10	-
42	499185.12	2248065.43	Аналитический	0.10	-
43	499136.27	2248080.85	Аналитический	0.10	-
44	499080.92	2248091.88	Аналитический	0.10	-
45	499027.03	2248099.30	Аналитический	0.10	-
46	498991.49	2248098.44	Аналитический	0.10	-
47	498963.09	2248095.89	Аналитический	0.10	-
48	498958.13	2248093.54	Аналитический	0.10	-
49	498947.65	2248110.56	Аналитический	0.10	-
50	498949.73	2248114.23	Аналитический	0.10	-
51	498985.11	2248172.30	Картометрический	1.00	-
52	498953.78	2248192.35	Картометрический	1.00	-
53	498971.01	2248216.65	Картометрический	1.00	-
54	498954.82	2248227.32	Аналитический	0.10	-
55	498962.48	2248244.28	Аналитический	0.10	-
56	498985.08	2248296.92	Аналитический	0.10	-
57	499013.52	2248322.92	Картометрический	1.00	-
58	499060.87	2248291.26	Аналитический	0.10	-
59	499063.90	2248302.10	Аналитический	0.10	-
60	499063.90	2248310.69	Аналитический	0.10	-
61	499057.58	2248327.05	Аналитический	0.10	-
62	499045.90	2248345.10	Аналитический	0.10	-
63	499028.07	2248372.18	Аналитический	0.10	-
64	498996.57	2248418.04	Аналитический	0.10	-
65	498965.26	2248462.52	Аналитический	0.10	-
66	498940.86	2248491.80	Аналитический	0.10	-
67	498906.40	2248530.67	Аналитический	0.10	-
68	498872.72	2248569.22	Аналитический	0.10	-
69	498828.16	2248618.13	Аналитический	0.10	-
70	498771.30	2248684.99	Аналитический	0.10	-
71	498725.75	2248734.86	Аналитический	0.10	-
72	498691.90	2248774.42	Аналитический	0.10	-
73	498681.60	2248786.49	Аналитический	0.10	-
74	498671.54	2248798.15	Аналитический	0.10	-
75	498651.43	2248822.30	Аналитический	0.10	-
76	498658.39	2248829.12	Аналитический	0.10	-
77	498664.25	2248824.55	Аналитический	0.10	-
78	498666.35	2248825.36	Аналитический	0.10	-
79	498667.08	2248830.38	Аналитический	0.10	-
80	498668.38	2248843.83	Аналитический	0.10	-
81	498672.49	2248863.32	Аналитический	0.10	-
82	498675.47	2248872.54	Аналитический	0.10	-

1	2	3	4	5	6
83	498690.06	2248901.37	Аналитический	0.10	-
84	498716.79	2248947.31	Аналитический	0.10	-
85	498746.94	2248999.45	Аналитический	0.10	-
86	498642.81	2249180.36	Картометрический	1.00	-
87	498781.23	2249372.21	Картометрический	1.00	-
88	498510.59	2249482.54	Аналитический	1.00	-
89	498494.83	2249488.93	Аналитический	1.00	-
90	498453.73	2249374.66	Аналитический	1.00	-
91	498327.98	2249269.00	Аналитический	1.00	-
92	498325.58	2249266.15	Картометрический	1.00	-
93	497829.54	2248678.25	Аналитический	1.00	-
94	497898.38	2248606.51	Аналитический	1.00	-
95	497881.72	2248588.81	Аналитический	1.00	-
96	497478.43	2248160.60	Аналитический	1.00	-
97	497259.15	2247986.71	Аналитический	1.00	-
98	497103.50	2247879.89	Аналитический	1.00	-
99	496999.89	2247786.54	Аналитический	1.00	-
100	497072.87	2247733.81	Аналитический	1.00	-
101	497115.14	2247711.44	Аналитический	1.00	-
102	497167.20	2247683.89	Аналитический	1.00	-
103	496996.00	2247602.79	Аналитический	1.00	-
104	496826.59	2247509.62	Аналитический	1.00	-
105	496951.73	2247324.60	Аналитический	1.00	-
106	496843.39	2247248.10	Аналитический	1.00	-
107	496812.26	2247225.71	Аналитический	1.00	-
108	496774.90	2247190.83	Аналитический	1.00	-
109	496769.12	2247161.44	Аналитический	1.00	-
110	496808.89	2247091.99	Аналитический	1.00	-
111	496853.07	2247129.53	Аналитический	1.00	-
112	496867.05	2247083.10	Аналитический	1.00	-
113	496942.83	2247122.69	Аналитический	1.00	-
114	497021.86	2247187.32	Аналитический	1.00	-
115	497062.76	2247204.99	Аналитический	1.00	-
116	497203.71	2247238.50	Картометрический	1.00	-
117	497364.77	2247278.56	Картометрический	1.00	-
118	497484.59	2247307.00	Картометрический	1.00	-
119	497514.50	2247309.50	Картометрический	1.00	-
120	497830.65	2247403.01	Картометрический	1.00	-
121	497937.79	2247424.43	Картометрический	1.00	-
122	498012.96	2247443.02	Картометрический	1.00	-
123	498057.50	2247248.56	Картометрический	1.00	-
124	498096.24	2247227.64	Картометрический	1.00	-
125	498308.90	2247309.76	Картометрический	1.00	-
126	498348.02	2247349.66	Картометрический	1.00	-
127	498248.87	2247479.04	Картометрический	1.00	-
128	498314.72	2247557.10	Картометрический	1.00	-
129	498333.12	2247591.83	Картометрический	1.00	-
130	498287.21	2247619.27	Картометрический	1.00	-

1	2	3	4	5	6
131	498340.09	2247696.74	Картометрический	1.00	-
132	498372.82	2247708.56	Картометрический	1.00	-
133	498432.86	2247718.24	Картометрический	1.00	-
134	498435.49	2247661.50	Картометрический	1.00	-
135	498380.57	2247369.42	Картометрический	1.00	-
136	498352.29	2247303.18	Картометрический	1.00	-
137	498326.33	2247075.79	Картометрический	1.00	-
138	498310.45	2247002.97	Картометрический	1.00	-
139	498366.59	2246940.69	Аналитический	1.00	-
140	498606.09	2246909.68	Аналитический	1.00	-
141	498649.65	2246923.69	Аналитический	1.00	-
142	498870.09	2246925.95	Аналитический	1.00	-
143	498915.37	2246926.41	Аналитический	1.00	-
144	499207.78	2246966.92	Аналитический	1.00	-
145	499431.82	2246998.98	Аналитический	1.00	-
146	499523.23	2247002.51	Аналитический	1.00	-
147	499606.21	2246987.83	Аналитический	1.00	-
148	499522.52	2247222.61	Картометрический	1.00	-
149	499536.08	2247260.37	Картометрический	1.00	-
150	499756.88	2247180.96	Картометрический	1.00	-
151	499835.32	2247366.90	Картометрический	1.00	-
152	499959.28	2247313.64	Картометрический	1.00	-
153	500077.43	2247255.53	Картометрический	1.00	-
154	500275.95	2247107.36	Картометрический	1.00	-
155	500181.05	2246968.88	Картометрический	1.00	-
156	500344.90	2246840.66	Картометрический	1.00	-
157	500462.56	2246756.99	Картометрический	1.00	-
158	500531.13	2246787.51	Аналитический	1.00	-
159	500535.10	2246806.38	Картометрический	1.00	-
160	500555.89	2246836.57	Картометрический	1.00	-
161	500584.01	2246876.01	Картометрический	1.00	-
162	500614.00	2246904.50	Картометрический	1.00	-
163	500658.17	2246948.32	Картометрический	1.00	-
164	500680.42	2246962.22	Картометрический	1.00	-
165	500749.02	2246991.43	Картометрический	1.00	-
166	500792.58	2247013.21	Картометрический	1.00	-
167	500828.50	2247033.00	Картометрический	1.00	-
168	500833.19	2247038.14	Картометрический	1.00	-
169	500865.35	2247034.99	Картометрический	1.00	-
170	500894.98	2247022.52	Аналитический	0.10	-
1	501020.62	2246986.25	Аналитический	1.00	-
171	498345.82	2247032.22	Аналитический	0.30	-
172	498346.01	2247032.60	Аналитический	0.30	-
173	498346.08	2247033.01	Аналитический	0.30	-
174	498346.01	2247033.42	Аналитический	0.30	-
175	498345.82	2247033.80	Аналитический	0.30	-
176	498345.53	2247034.09	Аналитический	0.30	-

1	2	3	4	5	6
177	498345.15	2247034.28	Аналитический	0.30	-
178	498344.74	2247034.35	Аналитический	0.30	-
179	498344.33	2247034.28	Аналитический	0.30	-
180	498343.95	2247034.09	Аналитический	0.30	-
181	498343.66	2247033.80	Аналитический	0.30	-
182	498343.47	2247033.42	Аналитический	0.30	-
183	498343.40	2247033.01	Аналитический	0.30	-
184	498343.47	2247032.60	Аналитический	0.30	-
185	498343.66	2247032.22	Аналитический	0.30	-
186	498343.95	2247031.93	Аналитический	0.30	-
187	498344.33	2247031.74	Аналитический	0.30	-
188	498344.74	2247031.67	Аналитический	0.30	-
189	498345.15	2247031.74	Аналитический	0.30	-
190	498345.53	2247031.93	Аналитический	0.30	-
171	498345.82	2247032.22	Аналитический	0.30	-
191	498437.67	2247045.57	Аналитический	0.30	-
192	498437.73	2247051.49	Аналитический	0.30	-
193	498431.81	2247051.55	Аналитический	0.30	-
194	498431.75	2247045.63	Аналитический	0.30	-
191	498437.67	2247045.57	Аналитический	0.30	-
195	498537.49	2247032.78	Аналитический	0.30	-
196	498537.68	2247033.16	Аналитический	0.30	-
197	498537.75	2247033.57	Аналитический	0.30	-
198	498537.68	2247033.98	Аналитический	0.30	-
199	498537.49	2247034.36	Аналитический	0.30	-
200	498537.20	2247034.65	Аналитический	0.30	-
201	498536.82	2247034.84	Аналитический	0.30	-
202	498536.41	2247034.91	Аналитический	0.30	-
203	498536.00	2247034.84	Аналитический	0.30	-
204	498535.62	2247034.65	Аналитический	0.30	-
205	498535.33	2247034.36	Аналитический	0.30	-
206	498535.14	2247033.98	Аналитический	0.30	-
207	498535.07	2247033.57	Аналитический	0.30	-
208	498535.14	2247033.16	Аналитический	0.30	-
209	498535.33	2247032.78	Аналитический	0.30	-
210	498535.62	2247032.49	Аналитический	0.30	-
211	498536.00	2247032.30	Аналитический	0.30	-
212	498536.41	2247032.23	Аналитический	0.30	-
213	498536.82	2247032.30	Аналитический	0.30	-
214	498537.20	2247032.49	Аналитический	0.30	-
195	498537.49	2247032.78	Аналитический	0.30	-
215	498648.19	2247018.55	Аналитический	0.30	-
216	498648.38	2247018.93	Аналитический	0.30	-
217	498648.45	2247019.34	Аналитический	0.30	-
218	498648.38	2247019.75	Аналитический	0.30	-

1	2	3	4	5	6
219	498648.19	2247020.13	Аналитический	0.30	-
220	498647.90	2247020.42	Аналитический	0.30	-
221	498647.52	2247020.61	Аналитический	0.30	-
222	498647.11	2247020.68	Аналитический	0.30	-
223	498646.70	2247020.61	Аналитический	0.30	-
224	498646.32	2247020.42	Аналитический	0.30	-
225	498646.03	2247020.13	Аналитический	0.30	-
226	498645.84	2247019.75	Аналитический	0.30	-
227	498645.77	2247019.34	Аналитический	0.30	-
228	498645.84	2247018.93	Аналитический	0.30	-
229	498646.03	2247018.55	Аналитический	0.30	-
230	498646.32	2247018.26	Аналитический	0.30	-
231	498646.70	2247018.07	Аналитический	0.30	-
232	498647.11	2247018.00	Аналитический	0.30	-
233	498647.52	2247018.07	Аналитический	0.30	-
234	498647.90	2247018.26	Аналитический	0.30	-
215	498648.19	2247018.55	Аналитический	0.30	-
235	498682.55	2247014.13	Аналитический	0.30	-
236	498682.74	2247014.51	Аналитический	0.30	-
237	498682.81	2247014.92	Аналитический	0.30	-
238	498682.74	2247015.33	Аналитический	0.30	-
239	498682.55	2247015.71	Аналитический	0.30	-
240	498682.26	2247016.00	Аналитический	0.30	-
241	498681.88	2247016.19	Аналитический	0.30	-
242	498681.47	2247016.26	Аналитический	0.30	-
243	498681.06	2247016.19	Аналитический	0.30	-
244	498680.68	2247016.00	Аналитический	0.30	-
245	498680.39	2247015.71	Аналитический	0.30	-
246	498680.20	2247015.33	Аналитический	0.30	-
247	498680.13	2247014.92	Аналитический	0.30	-
248	498680.20	2247014.51	Аналитический	0.30	-
249	498680.39	2247014.13	Аналитический	0.30	-
250	498680.68	2247013.84	Аналитический	0.30	-
251	498681.06	2247013.65	Аналитический	0.30	-
252	498681.47	2247013.58	Аналитический	0.30	-
253	498681.88	2247013.65	Аналитический	0.30	-
254	498682.26	2247013.84	Аналитический	0.30	-
235	498682.55	2247014.13	Аналитический	0.30	-
255	498757.72	2246956.70	Аналитический	0.30	-
256	498759.36	2246960.48	Аналитический	0.30	-
257	498755.58	2246962.15	Аналитический	0.30	-
258	498753.94	2246958.34	Аналитический	0.30	-
255	498757.72	2246956.70	Аналитический	0.30	-
259	498848.00	2246965.59	Аналитический	0.30	-
260	498848.19	2246965.97	Аналитический	0.30	-

1	2	3	4	5	6
261	498848.26	2246966.38	Аналитический	0.30	-
262	498848.19	2246966.79	Аналитический	0.30	-
263	498848.00	2246967.17	Аналитический	0.30	-
264	498847.71	2246967.46	Аналитический	0.30	-
265	498847.33	2246967.65	Аналитический	0.30	-
266	498846.92	2246967.72	Аналитический	0.30	-
267	498846.51	2246967.65	Аналитический	0.30	-
268	498846.13	2246967.46	Аналитический	0.30	-
269	498845.84	2246967.17	Аналитический	0.30	-
270	498845.65	2246966.79	Аналитический	0.30	-
271	498845.58	2246966.38	Аналитический	0.30	-
272	498845.65	2246965.97	Аналитический	0.30	-
273	498845.84	2246965.59	Аналитический	0.30	-
274	498846.13	2246965.30	Аналитический	0.30	-
275	498846.51	2246965.11	Аналитический	0.30	-
276	498846.92	2246965.04	Аналитический	0.30	-
277	498847.33	2246965.11	Аналитический	0.30	-
278	498847.71	2246965.30	Аналитический	0.30	-
259	498848.00	2246965.59	Аналитический	0.30	-
279	498956.02	2246975.83	Аналитический	0.30	-
280	498956.21	2246976.21	Аналитический	0.30	-
281	498956.28	2246976.62	Аналитический	0.30	-
282	498956.21	2246977.03	Аналитический	0.30	-
283	498956.02	2246977.41	Аналитический	0.30	-
284	498955.73	2246977.70	Аналитический	0.30	-
285	498955.35	2246977.89	Аналитический	0.30	-
286	498954.94	2246977.96	Аналитический	0.30	-
287	498954.53	2246977.89	Аналитический	0.30	-
288	498954.15	2246977.70	Аналитический	0.30	-
289	498953.86	2246977.41	Аналитический	0.30	-
290	498953.67	2246977.03	Аналитический	0.30	-
291	498953.60	2246976.62	Аналитический	0.30	-
292	498953.67	2246976.21	Аналитический	0.30	-
293	498953.86	2246975.83	Аналитический	0.30	-
294	498954.15	2246975.54	Аналитический	0.30	-
295	498954.53	2246975.35	Аналитический	0.30	-
296	498954.94	2246975.28	Аналитический	0.30	-
297	498955.35	2246975.35	Аналитический	0.30	-
298	498955.73	2246975.54	Аналитический	0.30	-
279	498956.02	2246975.83	Аналитический	0.30	-
299	498964.16	2246946.95	Аналитический	0.05	-
300	498964.16	2246947.19	Аналитический	0.05	-
301	498963.92	2246947.19	Аналитический	0.05	-
302	498963.92	2246946.95	Аналитический	0.05	-
299	498964.16	2246946.95	Аналитический	0.05	-

1	2	3	4	5	6
303	499026.26	2246952.68	Аналитический	0.05	-
304	499026.26	2246952.92	Аналитический	0.05	-
305	499026.02	2246952.92	Аналитический	0.05	-
306	499026.02	2246952.68	Аналитический	0.05	-
303	499026.26	2246952.68	Аналитический	0.05	-
307	499062.18	2246985.81	Аналитический	0.30	-
308	499062.37	2246986.19	Аналитический	0.30	-
309	499062.44	2246986.60	Аналитический	0.30	-
310	499062.37	2246987.01	Аналитический	0.30	-
311	499062.18	2246987.39	Аналитический	0.30	-
312	499061.89	2246987.68	Аналитический	0.30	-
313	499061.51	2246987.87	Аналитический	0.30	-
314	499061.10	2246987.94	Аналитический	0.30	-
315	499060.69	2246987.87	Аналитический	0.30	-
316	499060.31	2246987.68	Аналитический	0.30	-
317	499060.02	2246987.39	Аналитический	0.30	-
318	499059.83	2246987.01	Аналитический	0.30	-
319	499059.76	2246986.60	Аналитический	0.30	-
320	499059.83	2246986.19	Аналитический	0.30	-
321	499060.02	2246985.81	Аналитический	0.30	-
322	499060.31	2246985.52	Аналитический	0.30	-
323	499060.69	2246985.33	Аналитический	0.30	-
324	499061.10	2246985.26	Аналитический	0.30	-
325	499061.51	2246985.33	Аналитический	0.30	-
326	499061.89	2246985.52	Аналитический	0.30	-
307	499062.18	2246985.81	Аналитический	0.30	-
327	499088.36	2246958.41	Аналитический	0.05	-
328	499088.36	2246958.65	Аналитический	0.05	-
329	499088.12	2246958.65	Аналитический	0.05	-
330	499088.12	2246958.41	Аналитический	0.05	-
327	499088.36	2246958.41	Аналитический	0.05	-
331	499150.46	2246964.14	Аналитический	0.05	-
332	499150.46	2246964.38	Аналитический	0.05	-
333	499150.22	2246964.38	Аналитический	0.05	-
334	499150.22	2246964.14	Аналитический	0.05	-
331	499150.46	2246964.14	Аналитический	0.05	-
335	499218.74	2246970.65	Аналитический	0.05	-
336	499218.74	2246970.89	Аналитический	0.05	-
337	499218.50	2246970.89	Аналитический	0.05	-
338	499218.50	2246970.65	Аналитический	0.05	-
335	499218.74	2246970.65	Аналитический	0.05	-
339	499168.90	2246995.83	Аналитический	0.30	-
340	499169.09	2246996.21	Аналитический	0.30	-

1	2	3	4	5	6
341	499169.16	2246996.62	Аналитический	0.30	-
342	499169.09	2246997.03	Аналитический	0.30	-
343	499168.90	2246997.41	Аналитический	0.30	-
344	499168.61	2246997.70	Аналитический	0.30	-
345	499168.23	2246997.89	Аналитический	0.30	-
346	499167.82	2246997.96	Аналитический	0.30	-
347	499167.41	2246997.89	Аналитический	0.30	-
348	499167.03	2246997.70	Аналитический	0.30	-
349	499166.74	2246997.41	Аналитический	0.30	-
350	499166.55	2246997.03	Аналитический	0.30	-
351	499166.48	2246996.62	Аналитический	0.30	-
352	499166.55	2246996.21	Аналитический	0.30	-
353	499166.74	2246995.83	Аналитический	0.30	-
354	499167.03	2246995.54	Аналитический	0.30	-
355	499167.41	2246995.35	Аналитический	0.30	-
356	499167.82	2246995.28	Аналитический	0.30	-
357	499168.23	2246995.35	Аналитический	0.30	-
358	499168.61	2246995.54	Аналитический	0.30	-
339	499168.90	2246995.83	Аналитический	0.30	-
359	499275.05	2247005.62	Аналитический	0.30	-
360	499275.24	2247006.00	Аналитический	0.30	-
361	499275.31	2247006.41	Аналитический	0.30	-
362	499275.24	2247006.82	Аналитический	0.30	-
363	499275.05	2247007.20	Аналитический	0.30	-
364	499274.76	2247007.49	Аналитический	0.30	-
365	499274.38	2247007.68	Аналитический	0.30	-
366	499273.97	2247007.75	Аналитический	0.30	-
367	499273.56	2247007.68	Аналитический	0.30	-
368	499273.18	2247007.49	Аналитический	0.30	-
369	499272.89	2247007.20	Аналитический	0.30	-
370	499272.70	2247006.82	Аналитический	0.30	-
371	499272.63	2247006.41	Аналитический	0.30	-
372	499272.70	2247006.00	Аналитический	0.30	-
373	499272.89	2247005.62	Аналитический	0.30	-
374	499273.18	2247005.33	Аналитический	0.30	-
375	499273.56	2247005.14	Аналитический	0.30	-
376	499273.97	2247005.07	Аналитический	0.30	-
377	499274.38	2247005.14	Аналитический	0.30	-
378	499274.76	2247005.33	Аналитический	0.30	-
359	499275.05	2247005.62	Аналитический	0.30	-
379	499382.49	2247015.66	Аналитический	0.30	-
380	499382.68	2247016.04	Аналитический	0.30	-
381	499382.75	2247016.45	Аналитический	0.30	-
382	499382.68	2247016.86	Аналитический	0.30	-
383	499382.49	2247017.24	Аналитический	0.30	-
384	499382.20	2247017.53	Аналитический	0.30	-

1	2	3	4	5	6
385	499381.82	2247017.72	Аналитический	0.30	-
386	499381.41	2247017.79	Аналитический	0.30	-
387	499381.00	2247017.72	Аналитический	0.30	-
388	499380.62	2247017.53	Аналитический	0.30	-
389	499380.33	2247017.24	Аналитический	0.30	-
390	499380.14	2247016.86	Аналитический	0.30	-
391	499380.07	2247016.45	Аналитический	0.30	-
392	499380.14	2247016.04	Аналитический	0.30	-
393	499380.33	2247015.66	Аналитический	0.30	-
394	499380.62	2247015.37	Аналитический	0.30	-
395	499381.00	2247015.18	Аналитический	0.30	-
396	499381.41	2247015.11	Аналитический	0.30	-
397	499381.82	2247015.18	Аналитический	0.30	-
398	499382.20	2247015.37	Аналитический	0.30	-
399	499382.49	2247015.66	Аналитический	0.30	-
399	499489.12	2247025.25	Аналитический	0.30	-
400	499489.31	2247025.63	Аналитический	0.30	-
401	499489.38	2247026.04	Аналитический	0.30	-
402	499489.31	2247026.45	Аналитический	0.30	-
403	499489.12	2247026.83	Аналитический	0.30	-
404	499488.83	2247027.12	Аналитический	0.30	-
405	499488.45	2247027.31	Аналитический	0.30	-
406	499488.04	2247027.38	Аналитический	0.30	-
407	499487.63	2247027.31	Аналитический	0.30	-
408	499487.25	2247027.12	Аналитический	0.30	-
409	499486.96	2247026.83	Аналитический	0.30	-
410	499486.77	2247026.45	Аналитический	0.30	-
411	499486.70	2247026.04	Аналитический	0.30	-
412	499486.77	2247025.63	Аналитический	0.30	-
413	499486.96	2247025.25	Аналитический	0.30	-
414	499487.25	2247024.96	Аналитический	0.30	-
415	499487.63	2247024.77	Аналитический	0.30	-
416	499488.04	2247024.70	Аналитический	0.30	-
417	499488.45	2247024.77	Аналитический	0.30	-
418	499488.83	2247024.96	Аналитический	0.30	-
399	499489.12	2247025.25	Аналитический	0.30	-
419	499561.96	2247031.92	Аналитический	0.30	-
420	499562.15	2247032.30	Аналитический	0.30	-
421	499562.22	2247032.71	Аналитический	0.30	-
422	499562.15	2247033.12	Аналитический	0.30	-
423	499561.96	2247033.50	Аналитический	0.30	-
424	499561.67	2247033.79	Аналитический	0.30	-
425	499561.29	2247033.98	Аналитический	0.30	-
426	499560.88	2247034.05	Аналитический	0.30	-
427	499560.47	2247033.98	Аналитический	0.30	-
428	499560.09	2247033.79	Аналитический	0.30	-

1	2	3	4	5	6
429	499559.80	2247033.50	Аналитический	0.30	-
430	499559.61	2247033.12	Аналитический	0.30	-
431	499559.54	2247032.71	Аналитический	0.30	-
432	499559.61	2247032.30	Аналитический	0.30	-
433	499559.80	2247031.92	Аналитический	0.30	-
434	499560.09	2247031.63	Аналитический	0.30	-
435	499560.47	2247031.44	Аналитический	0.30	-
436	499560.88	2247031.37	Аналитический	0.30	-
437	499561.29	2247031.44	Аналитический	0.30	-
438	499561.67	2247031.63	Аналитический	0.30	-
419	499561.96	2247031.92	Аналитический	0.30	-
439	500447.01	2246772.81	Аналитический	0.30	-
440	500446.15	2246776.85	Аналитический	0.30	-
441	500442.12	2246775.99	Аналитический	0.30	-
442	500442.98	2246771.96	Аналитический	0.30	-
439	500447.01	2246772.81	Аналитический	0.30	-
443	500995.55	2247011.79	Аналитический	0.30	-
444	500995.74	2247012.17	Аналитический	0.30	-
445	500995.81	2247012.58	Аналитический	0.30	-
446	500995.74	2247012.99	Аналитический	0.30	-
447	500995.55	2247013.37	Аналитический	0.30	-
448	500995.26	2247013.66	Аналитический	0.30	-
449	500994.88	2247013.85	Аналитический	0.30	-
450	500994.47	2247013.92	Аналитический	0.30	-
451	500994.06	2247013.85	Аналитический	0.30	-
452	500993.68	2247013.66	Аналитический	0.30	-
453	500993.39	2247013.37	Аналитический	0.30	-
454	500993.20	2247012.99	Аналитический	0.30	-
455	500993.13	2247012.58	Аналитический	0.30	-
456	500993.20	2247012.17	Аналитический	0.30	-
457	500993.39	2247011.79	Аналитический	0.30	-
458	500993.68	2247011.50	Аналитический	0.30	-
459	500994.06	2247011.31	Аналитический	0.30	-
460	500994.47	2247011.24	Аналитический	0.30	-
461	500994.88	2247011.31	Аналитический	0.30	-
462	500995.26	2247011.50	Аналитический	0.30	-
443	500995.55	2247011.79	Аналитический	0.30	-
463	501074.29	2247045.85	Аналитический	0.30	-
464	501074.48	2247046.23	Аналитический	0.30	-
465	501074.55	2247046.64	Аналитический	0.30	-
466	501074.48	2247047.05	Аналитический	0.30	-
467	501074.29	2247047.43	Аналитический	0.30	-
468	501074.00	2247047.72	Аналитический	0.30	-
469	501073.62	2247047.91	Аналитический	0.30	-
470	501073.21	2247047.98	Аналитический	0.30	-

1	2	3	4	5	6
471	501072.80	2247047.91	Аналитический	0.30	-
472	501072.42	2247047.72	Аналитический	0.30	-
473	501072.13	2247047.43	Аналитический	0.30	-
474	501071.94	2247047.05	Аналитический	0.30	-
475	501071.87	2247046.64	Аналитический	0.30	-
476	501071.94	2247046.23	Аналитический	0.30	-
477	501072.13	2247045.85	Аналитический	0.30	-
478	501072.42	2247045.56	Аналитический	0.30	-
479	501072.80	2247045.37	Аналитический	0.30	-
480	501073.21	2247045.30	Аналитический	0.30	-
481	501073.62	2247045.37	Аналитический	0.30	-
482	501074.00	2247045.56	Аналитический	0.30	-
463	501074.29	2247045.85	Аналитический	0.30	-
483	498619.57	2247717.27	Картометрический	1.00	-
484	498657.15	2247791.45	Картометрический	1.00	-
485	498683.10	2247828.83	Картометрический	1.00	-
486	498796.83	2247966.76	Картометрический	1.00	-
487	498712.36	2248015.99	Картометрический	1.00	-
488	498580.83	2247842.59	Картометрический	1.00	-
489	498504.33	2247795.33	Картометрический	1.00	-
490	498503.94	2247757.56	Картометрический	1.00	-
491	498507.62	2247731.22	Картометрический	1.00	-
483	498619.57	2247717.27	Картометрический	1.00	-
492	501456.81	2247737.91	Картометрический	1.00	-
493	501403.33	2247892.13	Аналитический	1.00	-
494	501395.16	2247916.11	Аналитический	1.00	-
495	501311.04	2248099.83	Аналитический	1.00	-
496	501310.91	2248119.67	Аналитический	1.00	-
497	501319.33	2248138.73	Аналитический	1.00	-
498	501343.10	2248160.53	Аналитический	1.00	-
499	501370.33	2248178.06	Аналитический	1.00	-
500	501407.85	2248189.66	Аналитический	1.00	-
501	501474.88	2248233.58	Аналитический	1.00	-
502	501406.45	2248396.65	Аналитический	1.00	-
503	501372.60	2248475.65	Аналитический	0.10	-
504	501654.71	2248736.57	Аналитический	0.10	-
505	501698.39	2248778.11	Аналитический	0.10	-
506	501667.95	2248835.17	Аналитический	0.10	-
507	501401.74	2248717.54	Аналитический	0.10	-
508	501338.57	2248697.32	Аналитический	0.10	-
509	501340.26	2248710.78	Аналитический	0.10	-
510	501426.85	2248822.99	Аналитический	0.10	-
511	501464.47	2248882.33	Аналитический	0.10	-
512	501470.19	2248927.49	Аналитический	0.10	-
513	501533.10	2249123.66	Аналитический	0.10	-
514	501537.77	2249193.83	Аналитический	0.10	-

1	2	3	4	5	6
515	501557.69	2249222.94	Аналитический	0.10	-
516	501607.71	2249342.45	Аналитический	0.10	-
517	501642.30	2249461.15	Аналитический	0.10	-
518	501495.12	2249539.20	Аналитический	1.00	-
519	501355.87	2249564.83	Аналитический	1.00	-
520	501327.96	2249522.28	Аналитический	1.00	-
521	501155.38	2249265.21	Аналитический	1.00	-
522	501110.34	2249102.59	Аналитический	1.00	-
523	501053.87	2248986.44	Аналитический	1.00	-
524	501012.51	2248784.19	Аналитический	1.00	-
525	500924.54	2248651.32	Аналитический	1.00	-
526	500759.88	2248614.27	Аналитический	1.00	-
527	500578.79	2248681.36	Аналитический	1.00	-
528	500447.22	2248730.09	Аналитический	1.00	-
529	500364.36	2248854.31	Аналитический	1.00	-
530	500228.70	2248825.32	Аналитический	1.00	-
531	500126.79	2248858.77	Аналитический	1.00	-
532	500072.92	2248899.66	Аналитический	1.00	-
533	500031.46	2248931.11	Аналитический	1.00	-
534	500101.46	2249068.10	Аналитический	1.00	-
535	500018.24	2249118.14	Аналитический	1.00	-
536	499899.99	2249168.68	Аналитический	1.00	-
537	499857.13	2249120.46	Аналитический	1.00	-
538	499777.87	2249031.15	Аналитический	1.00	-
539	499732.93	2248853.01	Аналитический	1.00	-
540	499773.38	2248809.44	Аналитический	1.00	-
541	499799.46	2248744.16	Аналитический	1.00	-
542	499780.82	2248593.89	Аналитический	1.00	-
543	499791.10	2248462.89	Аналитический	1.00	-
544	499738.62	2248261.39	Аналитический	1.00	-
545	499671.65	2248309.00	Аналитический	1.00	-
546	499632.46	2248419.87	Аналитический	1.00	-
547	499522.51	2248760.29	Аналитический	1.00	-
548	499489.59	2248826.37	Аналитический	1.00	-
549	499372.36	2248852.77	Аналитический	1.00	-
550	499230.23	2249022.95	Аналитический	1.00	-
551	499145.04	2248984.13	Аналитический	1.00	-
552	499104.72	2248986.90	Картометрический	1.00	-
553	499105.06	2249036.94	Картометрический	1.00	-
554	499004.62	2249042.84	Картометрический	1.00	-
555	498980.21	2249054.85	Картометрический	1.00	-
556	498938.38	2249014.95	Картометрический	1.00	-
557	498910.87	2249106.37	Картометрический	1.00	-
558	498924.64	2249177.17	Картометрический	1.00	-
559	498888.88	2249218.54	Аналитический	0.10	-
560	498865.85	2249174.52	Аналитический	0.10	-
561	498796.92	2249050.72	Аналитический	0.10	-
562	498761.02	2248988.96	Аналитический	0.10	-

1	2	3	4	5	6
563	498732.45	2248941.20	Аналитический	0.10	-
564	498707.40	2248898.63	Аналитический	0.10	-
565	498698.35	2248882.69	Аналитический	0.10	-
566	498688.78	2248861.57	Аналитический	0.10	-
567	498683.67	2248845.90	Аналитический	0.10	-
568	498682.76	2248834.22	Аналитический	0.10	-
569	498683.32	2248823.08	Аналитический	0.10	-
570	498686.01	2248811.01	Аналитический	0.10	-
571	498689.51	2248799.35	Аналитический	0.10	-
572	498696.61	2248783.47	Аналитический	0.10	-
573	498741.78	2248735.46	Аналитический	0.10	-
574	498771.91	2248702.06	Аналитический	0.10	-
575	498853.35	2248609.15	Аналитический	0.10	-
576	498900.69	2248555.76	Аналитический	0.10	-
577	498919.77	2248534.50	Аналитический	0.10	-
578	498958.93	2248491.58	Аналитический	0.10	-
579	498960.94	2248491.02	Аналитический	0.10	-
580	498965.57	2248492.41	Аналитический	0.10	-
581	498970.96	2248486.74	Аналитический	0.10	-
582	498969.95	2248481.69	Аналитический	0.10	-
583	498970.40	2248477.79	Аналитический	0.10	-
584	498973.65	2248470.49	Аналитический	0.10	-
585	498986.85	2248452.38	Аналитический	0.10	-
586	499025.52	2248396.91	Аналитический	0.10	-
587	499053.75	2248356.12	Аналитический	0.10	-
588	499069.98	2248332.00	Аналитический	0.10	-
589	499079.21	2248311.05	Аналитический	0.10	-
590	499081.02	2248295.08	Аналитический	0.10	-
591	499124.31	2248243.17	Картометрический	1.00	-
592	499143.33	2248241.80	Аналитический	0.10	-
593	499197.17	2248292.47	Аналитический	0.10	-
594	499213.64	2248273.48	Картометрический	1.00	-
595	499267.07	2248322.34	Картометрический	1.00	-
596	499314.51	2248266.94	Картометрический	1.00	-
597	499260.28	2248221.24	Картометрический	1.00	-
598	499211.53	2248173.51	Картометрический	1.00	-
599	499250.26	2248121.37	Картометрический	1.00	-
600	499288.14	2248042.88	Аналитический	0.10	-
601	499300.82	2248042.36	Аналитический	0.10	-
602	499305.05	2248034.31	Аналитический	0.10	-
603	499310.35	2248026.91	Аналитический	0.10	-
604	499317.29	2248021.44	Аналитический	0.10	-
605	499342.95	2248010.21	Аналитический	0.10	-
606	499352.86	2248006.95	Аналитический	0.10	-
607	499405.99	2247987.31	Аналитический	0.10	-
608	499445.09	2247973.19	Аналитический	0.10	-
609	499574.63	2247931.43	Аналитический	0.10	-
610	499652.75	2247906.14	Аналитический	0.10	-

1	2	3	4	5	6
611	499703.01	2247888.43	Аналитический	0.10	-
612	499707.67	2247890.19	Аналитический	0.10	-
613	499712.20	2247896.09	Аналитический	0.10	-
614	499725.25	2247890.70	Аналитический	0.10	-
615	499723.93	2247882.73	Аналитический	0.10	-
616	499727.59	2247876.84	Аналитический	0.10	-
617	499788.22	2247855.67	Аналитический	0.10	-
618	499874.42	2247823.08	Аналитический	0.10	-
619	499984.60	2247782.81	Аналитический	0.10	-
620	500037.75	2247760.20	Аналитический	0.10	-
621	500073.58	2247744.48	Аналитический	0.10	-
622	500119.26	2247720.18	Аналитический	0.10	-
623	500189.44	2247680.72	Аналитический	0.10	-
624	500322.46	2247604.84	Аналитический	0.10	-
625	500361.21	2247582.88	Аналитический	0.10	-
626	500434.05	2247542.57	Аналитический	0.10	-
627	500503.39	2247503.96	Аналитический	0.10	-
628	500593.58	2247451.04	Аналитический	0.10	-
629	500658.02	2247413.40	Аналитический	0.10	-
630	500793.95	2247337.40	Аналитический	0.10	-
631	500813.47	2247326.92	Аналитический	0.10	-
632	500881.96	2247293.58	Аналитический	0.10	-
633	501016.76	2247223.91	Аналитический	0.10	-
634	501078.71	2247193.97	Аналитический	0.10	-
635	501111.84	2247184.50	Аналитический	0.10	-
636	501135.04	2247182.59	Аналитический	0.10	-
637	501149.18	2247182.81	Аналитический	0.10	-
638	501155.60	2247185.19	Аналитический	0.10	-
639	501166.62	2247191.39	Аналитический	0.10	-
640	501212.24	2247220.11	Аналитический	1.00	-
641	501229.41	2247230.54	Аналитический	1.00	-
642	501302.77	2247258.53	Аналитический	1.00	-
643	501327.20	2247532.32	Картометрический	1.00	-
644	501304.10	2247612.74	Картометрический	1.00	-
645	501339.91	2247640.34	Картометрический	1.00	-
646	501377.28	2247668.36	Картометрический	1.00	-
647	501422.82	2247702.62	Картометрический	1.00	-
492	501456.81	2247737.91	Картометрический	1.00	-
648	501275.27	2247310.77	Аналитический	0.30	-
649	501279.48	2247317.28	Аналитический	0.30	-
650	501272.97	2247321.49	Аналитический	0.30	-
651	501268.76	2247314.98	Аналитический	0.30	-
648	501275.27	2247310.77	Аналитический	0.30	-
652	501259.09	2247709.33	Картометрический	1.00	-
653	501039.07	2248203.03	Картометрический	1.00	-
654	500915.50	2248109.87	Картометрический	1.00	-

1	2	3	4	5	6
655	500701.87	2248036.66	Картометрический	1.00	-
656	500691.02	2248031.34	Картометрический	1.00	-
657	500683.91	2248024.86	Картометрический	1.00	-
658	500684.10	2248018.57	Картометрический	1.00	-
659	500691.21	2248011.29	Картометрический	1.00	-
660	500762.09	2247978.37	Картометрический	1.00	-
661	501044.29	2247829.80	Картометрический	1.00	-
662	501061.34	2247793.97	Картометрический	1.00	-
652	501259.09	2247709.33	Картометрический	1.00	-
663	499417.26	2248131.95	Картометрический	1.00	-
664	499416.97	2248151.90	Картометрический	1.00	-
665	499415.42	2248160.03	Картометрический	1.00	-
666	499412.90	2248171.08	Картометрический	1.00	-
667	499404.81	2248169.93	Картометрический	1.00	-
668	499372.30	2248164.09	Картометрический	1.00	-
669	499379.52	2248126.35	Картометрический	1.00	-
663	499417.26	2248131.95	Картометрический	1.00	-

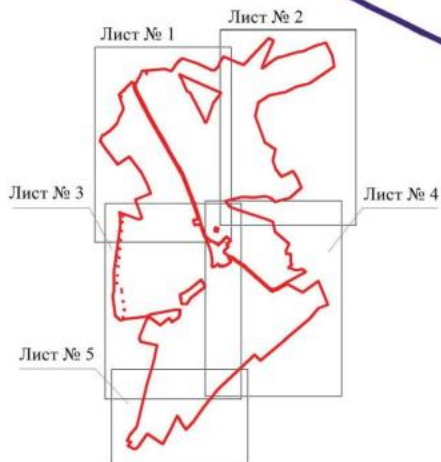
3. Сведения о характерных точках части (частей) границы объекта

Обозначение характерных точек части границы	Координаты, м		Метод определения координат характерной точки	Средняя квадратическая погрешность положения характерной точки (M _t), м	Описание обозначения точки на местности (при наличии)
	X	Y			
1	2	3	4	5	6
Часть №					
-	-	-	-	-	-

Раздел 4




План границ объекта

Схема расположения листов плана границ объекта




Масштаб 1:50000

Используемые условные знаки и обозначения:

	границы территориальной зоны
	границы муниципального образования
	область и номер листа плана границ объекта

Руководитель БУВО «Нормативно-проектный центр»

Подпись  Ю.В.Шалыгина Дата « 20 » апреля 2021 г.

Место для оттиска печати (при наличии) лица, составившего описание местоположения границ объекта



Plan number: 01/2019
Date: 15/11/2019

Scale: 1:5000
Projection: UTM
Datum: WGS 1984
Units: Meter

Page 1 of 1

Copyright © 2019 by [Company Name]
All rights reserved. No part of this publication may be reproduced, stored in a retrieval system, or transmitted, in any form or by any means, electronic, mechanical, photocopying, recording, or by any information storage and retrieval system, without the prior written permission of the copyright owner.

Dokumentation
2014/15

© 2014 GeoBasis Geographische Basisdatenverbände
www.geo-basis.de
www.geo-basis.de/produkte/luftbilder/

November 2014

Technische Zeichnung: 1:10000
Datum: 2014/15
www.geo-basis.de/produkte/luftbilder/

Strada 1000
 1000 m



Mapa este un produs al companiei
 Geomatics International SRL
 © 2014

Mapa este un produs al companiei
 Geomatics International SRL
 © 2014

Mapa este un produs al companiei
 Geomatics International SRL
 © 2014





Mappa di riferimento: Mappa di dettaglio:

Mappa di riferimento:

ОПИСАНИЕ МЕСТОПОЛОЖЕНИЯ ГРАНИЦ

Зона застройки малоэтажными многоквартирными жилыми домами
села Костино-Отделец - Ж2/1

(наименование объекта, местоположение границ которого описано
(далее - объект)

Раздел 1

Сведения об объекте		
№ п/п	Характеристики объекта	Описание характеристик
1	2	3
1	Местоположение объекта	Воронежская область, Терновский муниципальный район, Костино-Отдельское сельское поселение, село Костино-Отделец
2	Площадь объекта \pm величина погрешности определения площади ($P \pm \text{Дельта } P$)	1586 +/- 139 м ²
3	Иные характеристики объекта	-

Раздел 2

Сведения о местоположении границ объекта					
1. Система координат: МСК - 36, зона 2					
2. Сведения о характерных точках границ объекта					
Обозначение характерных точек границ	Координаты, м		Метод определения координат характерной точки	Средняя квадратическая погрешность положения характерной точки (Мп), м	Описание обозначения точки на местности (при наличии)
	X	Y			
1	2	3	4	5	6
1	499417.26	2248131.95	Картометрический	1.00	-
2	499416.97	2248151.90	Картометрический	1.00	-
3	499415.42	2248160.03	Картометрический	1.00	-
4	499412.90	2248171.08	Картометрический	1.00	-
5	499404.81	2248169.93	Картометрический	1.00	-
6	499372.30	2248164.09	Картометрический	1.00	-
7	499379.52	2248126.35	Картометрический	1.00	-
1	499417.26	2248131.95	Картометрический	1.00	-
3. Сведения о характерных точках части (частей) границы объекта					
Обозначение характерных точек части границы	Координаты, м		Метод определения координат характерной точки	Средняя квадратическая погрешность положения характерной точки (Мп), м	Описание обозначения точки на местности (при наличии)
	X	Y			
1	2	3	4	5	6
Часть №					
-	-	-	-	-	-

План границ объекта



Масштаб 1:2000

Используемые условные знаки и обозначения:




границы территориальной зоны



• 1 характерная точка границ территориальной зоны

Руководитель БУВО «Нормативно-проектный центр»

Подпись  Ю.В.Шалыгина Дата « 20 » апреля 2021 г.

Место для отрисовки печати (при наличии) лица, составившего описание местоположения границ объекта



ОПИСАНИЕ МЕСТОПОЛОЖЕНИЯ ГРАНИЦ

Общественно-деловая зона села Костино-Отделец - ОД/1

(наименование объекта, местоположение границ которого описано
(далее - объект)

Раздел 1

Сведения об объекте		
№ п/п	Характеристики объекта	Описание характеристик
1	2	3
1	Местоположение объекта	Воронежская область, Терновский муниципальный район, Костино-Отдельское сельское поселение, село Костино-Отделец
2	Площадь объекта \pm величина погрешности определения площади ($P \pm \Delta P$)	136491 +/- 1293 м ²
3	Иные характеристики объекта	-

Раздел 2

Сведения о местоположении границ объекта					
1. Система координат: МСК - 36, зона 2					
2. Сведения о характерных точках границ объекта					
Обозначение характерных точек границ	Координаты, м		Метод определения координат характерной точки	Средняя квадратическая погрешность положения характерной точки (Мт), м	Описание обозначения точки на местности (при наличии)
	X	Y			
1	2	3	4	5	6
1	501044.29	2247829.80	Картометрический	1.00	-
2	501046.81	2247951.82	Картометрический	1.00	-
3	501051.52	2248106.54	Картометрический	1.00	-
4	501039.07	2248203.03	Картометрический	1.00	-
5	500915.50	2248109.87	Картометрический	1.00	-
6	500701.87	2248036.66	Картометрический	1.00	-
7	500691.02	2248031.34	Картометрический	1.00	-
8	500683.91	2248024.86	Картометрический	1.00	-
9	500684.10	2248018.57	Картометрический	1.00	-
10	500691.21	2248011.29	Картометрический	1.00	-
11	500762.09	2247978.37	Картометрический	1.00	-
1	501044.29	2247829.80	Картометрический	1.00	-
12	499509.93	2247870.48	Картометрический	1.00	-
13	499522.13	2247930.95	Картометрический	1.00	-
14	499463.13	2247951.57	Картометрический	1.00	-
15	499453.38	2247885.20	Картометрический	1.00	-
12	499509.93	2247870.48	Картометрический	1.00	-
16	499289.33	2248038.12	Аналитический	0.10	-
17	499288.14	2248042.88	Аналитический	0.10	-
18	499250.26	2248121.37	Картометрический	1.00	-
19	499211.53	2248173.51	Картометрический	1.00	-
20	499260.28	2248221.24	Картометрический	1.00	-
21	499251.97	2248230.34	Аналитический	0.10	-
22	499232.40	2248251.45	Аналитический	0.10	-
23	499213.64	2248273.48	Картометрический	1.00	-
24	499197.17	2248292.47	Аналитический	0.10	-
25	499143.33	2248241.80	Аналитический	0.10	-
26	499124.31	2248243.17	Картометрический	1.00	-
27	499089.24	2248191.85	Картометрический	1.00	-
28	499044.95	2248224.12	Картометрический	1.00	-
29	499039.84	2248217.07	Картометрический	1.00	-
30	499046.49	2248212.28	Картометрический	1.00	-

1	2	3	4	5	6
31	499036.60	2248198.53	Картометрический	1.00	-
32	499061.86	2248180.04	Картометрический	1.00	-
33	499090.06	2248160.66	Картометрический	1.00	-
34	499097.06	2248165.66	Картометрический	1.00	-
35	499133.66	2248140.49	Картометрический	1.00	-
36	499121.07	2248116.94	Аналитический	0.10	-
37	499163.92	2248085.60	Аналитический	0.10	-
38	499190.32	2248077.07	Аналитический	0.10	-
39	499250.45	2248053.25	Аналитический	0.10	-
40	499286.20	2248036.58	Аналитический	0.10	-
16	499289.33	2248038.12	Аналитический	0.10	-
41	498985.11	2248172.30	Картометрический	1.00	-
42	498986.59	2248174.71	Аналитический	0.10	-
43	499043.40	2248264.33	Аналитический	0.10	-
44	499060.87	2248291.26	Аналитический	0.10	-
45	499013.52	2248322.92	Картометрический	1.00	-
46	498985.08	2248296.92	Аналитический	0.10	-
47	498962.48	2248244.28	Аналитический	0.10	-
48	498954.82	2248227.32	Аналитический	0.10	-
49	498971.01	2248216.65	Картометрический	1.00	-
50	498953.78	2248192.35	Картометрический	1.00	-
41	498985.11	2248172.30	Картометрический	1.00	-
51	498619.57	2247717.27	Картометрический	1.00	-
52	498657.15	2247791.45	Картометрический	1.00	-
53	498683.10	2247828.83	Картометрический	1.00	-
54	498796.83	2247966.76	Картометрический	1.00	-
55	498712.36	2248015.99	Картометрический	1.00	-
56	498580.83	2247842.59	Картометрический	1.00	-
57	498504.33	2247795.33	Картометрический	1.00	-
58	498503.94	2247757.56	Картометрический	1.00	-
59	498507.62	2247731.22	Картометрический	1.00	-
51	498619.57	2247717.27	Картометрический	1.00	-

3. Сведения о характерных точках части (частей) границы объекта

Обозначение характерных точек части границы	Координаты, м		Метод определения координат характерной точки	Средняя квадратическая погрешность положения характерной точки (Мт), м	Описание обозначения точки на местности (при наличии)
	X	Y			
1	2	3	4	5	6
Часть №					
-	-	-	-	-	-


План границ объекта

Схема расположения листов плана границ объекта

Лист № 1



Лист № 2



Масштаб 1:25000

Используемые условные знаки и обозначения:



границы территориальной зоны



границы муниципального образования



область и номер листа плана границ объекта

Руководитель БУВО «Нормативно-проектный центр»

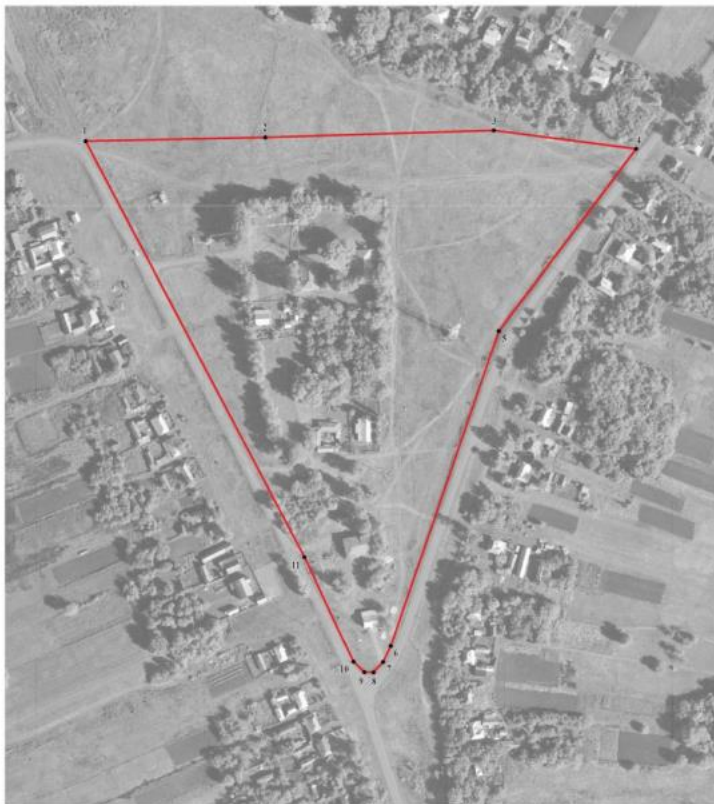
Подпись Ю.В. Шалыгина Ю.В. Шалыгина Дата « 20 » апреля 2021 г.

Место для оттиска печати (при наличии) лица, составившего описание местоположения границ объекта





План границ объекта

Лист № 1



Масштаб 1:2000

Используемые условные знаки и обозначения:

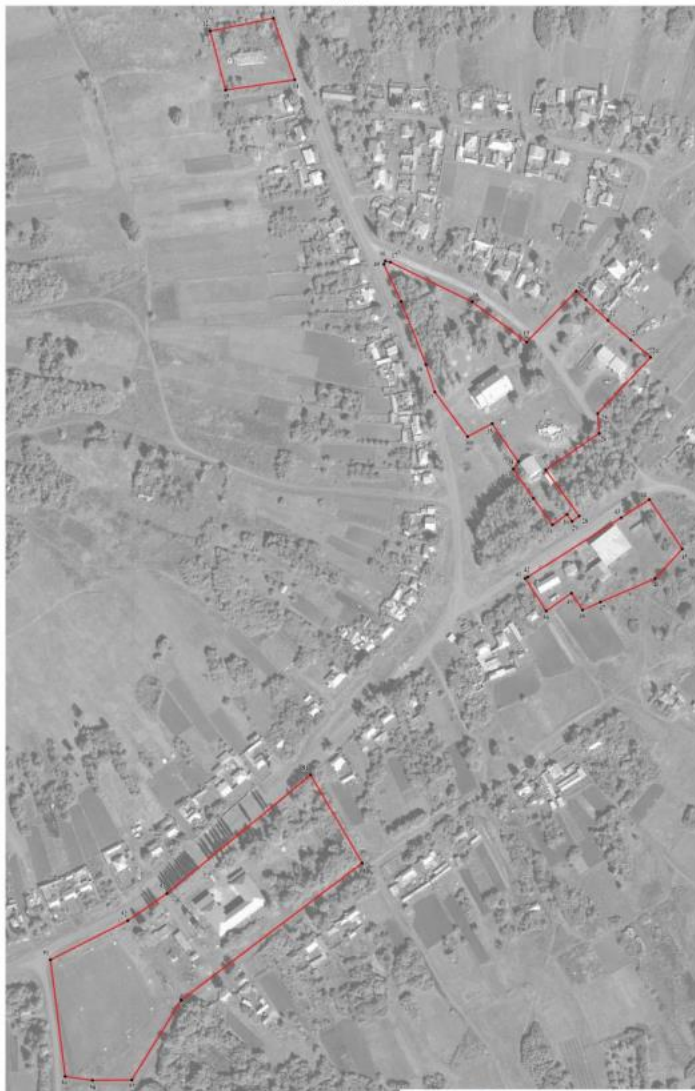
	границы территориальной зоны
	характерная точка границ территориальной зоны

Руководитель БУВО «Нормативно-проектный центр»

Подпись  Ю.В.Шалыгина Дата « 20 » апреля 2021г.

Место для оттиска печати (при наличии) лица, составившего описание местоположения границ объекта





Исполнительские условные знаки и обозначения:

- границы территориальной зоны
 - II
- характерная точка границы территориальной зоны

Масштаб 1:2000

Руководитель ИУИО - Проектно-проектный центр
 Подпись С.С. Сидорова Ю.В. Шалыгина Дата 20 август 2021г.

Место для отбора проб (для мониторинга), систематического наблюдения местонахождение границ объекта



ОПИСАНИЕ МЕСТОПОЛОЖЕНИЯ ГРАНИЦ

Зона улиц, дорог, инженерной и транспортной инфраструктуры
села Костино-Отделец - ИТ1/1

(наименование объекта, местоположение границ которого описано
(далее - объект)

Раздел 1

Сведения об объекте		
№ п/п	Характеристики объекта	Описание характеристик
1	2	3
1	Местоположение объекта	Воронежская область, Терновский муниципальный район, Костино-Отдельское сельское поселение, село Костино-Отделец
2	Площадь объекта \pm величина погрешности определения площади ($P \pm \text{Дельта } P$)	64941 +/- 892 м ²
3	Иные характеристики объекта	-

Раздел 2

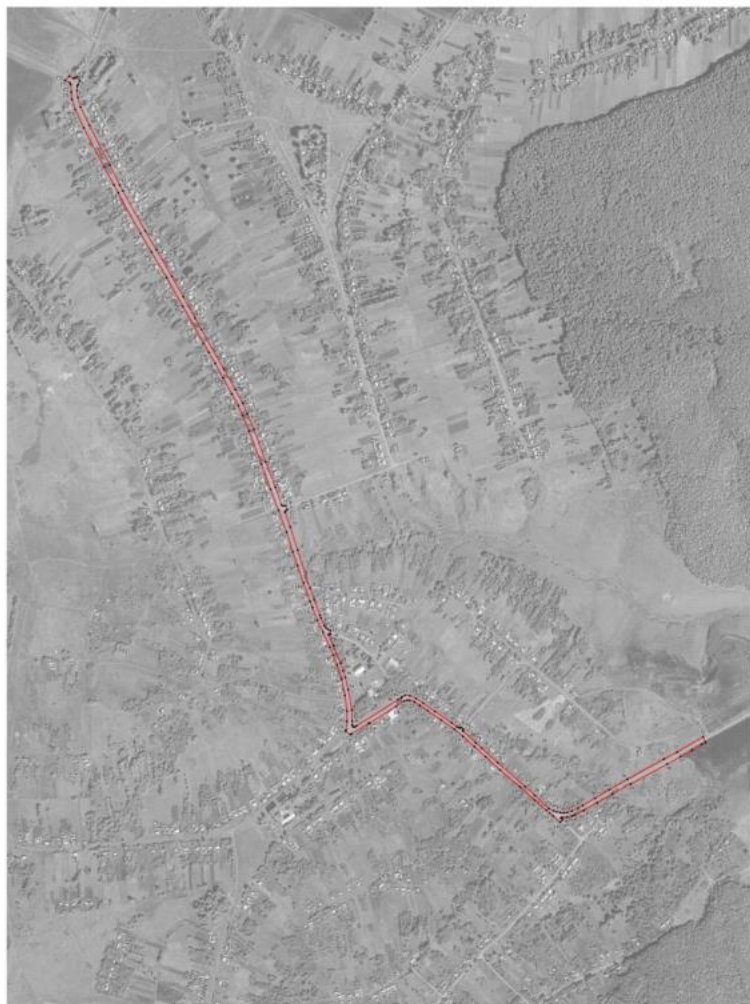
Сведения о местоположении границ объекта					
1. Система координат: МСК - 36, зона 2					
2. Сведения о характерных точках границ объекта					
Обозначение характерных точек границ	Координаты, м		Метод определения координат характерной точки	Средняя квадратическая погрешность положения характерной точки (Мг), м	Описание обозначения точки на местности (при наличии)
	X	Y			
1	2	3	4	5	6
1	501183.57	2247155.44	Аналитический	0.10	-
2	501177.09	2247169.09	Аналитический	0.10	-
3	501176.95	2247174.44	Аналитический	0.10	-
4	501180.54	2247180.51	Аналитический	0.10	-
5	501166.62	2247191.39	Аналитический	0.10	-
6	501155.60	2247185.19	Аналитический	0.10	-
7	501149.18	2247182.81	Аналитический	0.10	-
8	501135.04	2247182.59	Аналитический	0.10	-
9	501111.84	2247184.50	Аналитический	0.10	-
10	501078.71	2247193.97	Аналитический	0.10	-
11	501016.76	2247223.91	Аналитический	0.10	-
12	500881.96	2247293.58	Аналитический	0.10	-
13	500813.47	2247326.92	Аналитический	0.10	-
14	500793.95	2247337.40	Аналитический	0.10	-
15	500658.02	2247413.40	Аналитический	0.10	-
16	500593.58	2247451.04	Аналитический	0.10	-
17	500503.39	2247503.96	Аналитический	0.10	-
18	500434.05	2247542.57	Аналитический	0.10	-
19	500361.21	2247582.88	Аналитический	0.10	-
20	500322.46	2247604.84	Аналитический	0.10	-
21	500189.44	2247680.72	Аналитический	0.10	-
22	500119.26	2247720.18	Аналитический	0.10	-
23	500073.58	2247744.48	Аналитический	0.10	-
24	500037.75	2247760.20	Аналитический	0.10	-
25	499984.60	2247782.81	Аналитический	0.10	-
26	499874.42	2247823.08	Аналитический	0.10	-
27	499788.22	2247855.67	Аналитический	0.10	-
28	499727.59	2247876.84	Аналитический	0.10	-
29	499723.93	2247882.73	Аналитический	0.10	-
30	499725.25	2247890.70	Аналитический	0.10	-
31	499712.20	2247896.09	Аналитический	0.10	-
32	499707.67	2247890.19	Аналитический	0.10	-
33	499703.01	2247888.43	Аналитический	0.10	-
34	499652.75	2247906.14	Аналитический	0.10	-

1	2	3	4	5	6
35	499574.63	2247931.43	Аналитический	0.10	-
36	499445.09	2247973.19	Аналитический	0.10	-
37	499405.99	2247987.31	Аналитический	0.10	-
38	499352.86	2248006.95	Аналитический	0.10	-
39	499342.95	2248010.21	Аналитический	0.10	-
40	499317.29	2248021.44	Аналитический	0.10	-
41	499310.35	2248026.91	Аналитический	0.10	-
42	499305.05	2248034.31	Аналитический	0.10	-
43	499300.82	2248042.36	Аналитический	0.10	-
44	499288.14	2248042.88	Аналитический	0.10	-
45	499289.33	2248038.12	Аналитический	0.10	-
46	499286.20	2248036.58	Аналитический	0.10	-
47	499250.45	2248053.25	Аналитический	0.10	-
48	499190.32	2248077.07	Аналитический	0.10	-
49	499163.92	2248085.60	Аналитический	0.10	-
50	499141.41	2248093.42	Аналитический	0.10	-
51	499100.45	2248103.30	Аналитический	0.10	-
52	499030.22	2248114.97	Аналитический	0.10	-
53	498992.85	2248116.62	Аналитический	0.10	-
54	498979.66	2248116.53	Аналитический	0.10	-
55	498973.86	2248119.91	Аналитический	0.10	-
56	498973.42	2248126.22	Аналитический	0.10	-
57	498976.95	2248132.16	Аналитический	0.10	-
58	499066.53	2248271.49	Аналитический	0.10	-
59	499072.29	2248282.40	Аналитический	0.10	-
60	499075.72	2248284.58	Аналитический	0.10	-
61	499081.02	2248295.08	Аналитический	0.10	-
62	499079.21	2248311.05	Аналитический	0.10	-
63	499069.98	2248332.00	Аналитический	0.10	-
64	499053.75	2248356.12	Аналитический	0.10	-
65	499025.52	2248396.91	Аналитический	0.10	-
66	498986.85	2248452.38	Аналитический	0.10	-
67	498973.65	2248470.49	Аналитический	0.10	-
68	498970.40	2248477.79	Аналитический	0.10	-
69	498969.95	2248481.69	Аналитический	0.10	-
70	498970.96	2248486.74	Аналитический	0.10	-
71	498965.57	2248492.41	Аналитический	0.10	-
72	498960.94	2248491.02	Аналитический	0.10	-
73	498958.93	2248491.58	Аналитический	0.10	-
74	498919.77	2248534.50	Аналитический	0.10	-
75	498900.69	2248555.76	Аналитический	0.10	-
76	498853.35	2248609.15	Аналитический	0.10	-
77	498771.91	2248702.06	Аналитический	0.10	-
78	498741.78	2248735.46	Аналитический	0.10	-
79	498696.61	2248783.47	Аналитический	0.10	-
80	498689.51	2248799.35	Аналитический	0.10	-
81	498686.01	2248811.01	Аналитический	0.10	-
82	498683.32	2248823.08	Аналитический	0.10	-

1	2	3	4	5	6
83	498682.76	2248834.22	Аналитический	0.10	-
84	498683.67	2248845.90	Аналитический	0.10	-
85	498688.78	2248861.57	Аналитический	0.10	-
86	498698.35	2248882.69	Аналитический	0.10	-
87	498707.40	2248898.63	Аналитический	0.10	-
88	498732.45	2248941.20	Аналитический	0.10	-
89	498761.02	2248988.96	Аналитический	0.10	-
90	498796.92	2249050.72	Аналитический	0.10	-
91	498865.85	2249174.52	Аналитический	0.10	-
92	498888.88	2249218.54	Аналитический	0.10	-
93	498940.21	2249307.55	Аналитический	0.10	-
94	498920.69	2249315.38	Аналитический	0.10	-
95	498914.35	2249302.49	Аналитический	0.10	-
96	498894.84	2249270.19	Аналитический	0.10	-
97	498873.24	2249230.66	Аналитический	0.10	-
98	498848.39	2249185.68	Аналитический	0.10	-
99	498780.21	2249061.39	Аналитический	0.10	-
100	498746.94	2248999.45	Аналитический	0.10	-
101	498716.79	2248947.31	Аналитический	0.10	-
102	498690.06	2248901.37	Аналитический	0.10	-
103	498675.47	2248872.54	Аналитический	0.10	-
104	498672.49	2248863.32	Аналитический	0.10	-
105	498668.38	2248843.83	Аналитический	0.10	-
106	498667.08	2248830.38	Аналитический	0.10	-
107	498666.35	2248825.36	Аналитический	0.10	-
108	498664.25	2248824.55	Аналитический	0.10	-
109	498658.39	2248829.12	Аналитический	0.10	-
110	498651.43	2248822.30	Аналитический	0.10	-
111	498671.54	2248798.15	Аналитический	0.10	-
112	498681.60	2248786.49	Аналитический	0.10	-
113	498691.90	2248774.42	Аналитический	0.10	-
114	498725.75	2248734.86	Аналитический	0.10	-
115	498771.30	2248684.99	Аналитический	0.10	-
116	498828.16	2248618.13	Аналитический	0.10	-
117	498872.72	2248569.22	Аналитический	0.10	-
118	498906.40	2248530.67	Аналитический	0.10	-
119	498940.86	2248491.80	Аналитический	0.10	-
120	498965.26	2248462.52	Аналитический	0.10	-
121	498996.57	2248418.04	Аналитический	0.10	-
122	499028.07	2248372.18	Аналитический	0.10	-
123	499045.90	2248345.10	Аналитический	0.10	-
124	499057.58	2248327.05	Аналитический	0.10	-
125	499063.90	2248310.69	Аналитический	0.10	-
126	499063.90	2248302.10	Аналитический	0.10	-
127	499060.87	2248291.26	Аналитический	0.10	-
128	499043.40	2248264.33	Аналитический	0.10	-
129	498986.59	2248174.71	Аналитический	0.10	-
130	498985.11	2248172.30	Аналитический	0.10	-

1	2	3	4	5	6
131	498949.73	2248114.23	Аналитический	0.10	-
132	498947.65	2248110.56	Аналитический	0.10	-
133	498958.13	2248093.54	Аналитический	0.10	-
134	498963.09	2248095.89	Аналитический	0.10	-
135	498991.49	2248098.44	Аналитический	0.10	-
136	499027.03	2248099.30	Аналитический	0.10	-
137	499080.92	2248091.88	Аналитический	0.10	-
138	499136.27	2248080.85	Аналитический	0.10	-
139	499185.12	2248065.43	Аналитический	0.10	-
140	499217.13	2248052.77	Аналитический	0.10	-
141	499244.91	2248040.85	Аналитический	0.10	-
142	499296.16	2248017.13	Аналитический	0.10	-
143	499335.70	2247998.58	Аналитический	0.10	-
144	499379.98	2247981.50	Аналитический	0.10	-
145	499399.15	2247973.95	Аналитический	0.10	-
146	499463.13	2247951.57	Картометрический	1.00	-
147	499522.13	2247930.95	Картометрический	1.00	-
148	499568.83	2247914.63	Аналитический	0.10	-
149	499635.68	2247893.73	Аналитический	0.10	-
150	499709.41	2247866.71	Аналитический	0.10	-
151	499781.08	2247839.57	Аналитический	0.10	-
152	499867.16	2247807.93	Аналитический	0.10	-
153	499978.28	2247766.08	Аналитический	0.10	-
154	500031.21	2247743.90	Аналитический	0.10	-
155	500065.28	2247729.74	Аналитический	0.10	-
156	500105.11	2247707.87	Аналитический	0.10	-
157	500159.18	2247677.99	Аналитический	0.10	-
158	500209.06	2247650.85	Аналитический	0.10	-
159	500246.64	2247629.96	Аналитический	0.10	-
160	500277.75	2247611.42	Аналитический	0.10	-
161	500401.79	2247540.77	Аналитический	0.10	-
162	500499.34	2247486.34	Аналитический	0.10	-
163	500585.93	2247434.81	Аналитический	0.10	-
164	500649.64	2247397.65	Аналитический	0.10	-
165	500786.87	2247321.50	Аналитический	0.10	-
166	500813.90	2247307.25	Аналитический	0.10	-
167	500874.01	2247273.67	Аналитический	0.10	-
168	501007.81	2247204.45	Аналитический	0.10	-
169	501070.42	2247175.06	Аналитический	0.10	-
170	501104.73	2247164.25	Аналитический	0.10	-
171	501129.38	2247161.92	Аналитический	0.10	-
172	501155.46	2247160.42	Аналитический	0.10	-
173	501161.81	2247156.57	Аналитический	0.10	-
174	501169.36	2247141.17	Аналитический	0.10	-
1	501183.57	2247155.44	Аналитический	0.10	-

3. Сведения о характерных точках части (частей) границы объекта					
Обозначение характерных точек части границы	Координаты, м		Метод определения координат характерной точки	Средняя квадратическая погрешность положения характерной точки (M _t), м	Описание обозначения точки на местности (при наличии)
	X	Y			
1	2	3	4	5	6
Часть №					
-	-	-	-	-	-



Легенда к плану государственной территории

	граница государственной территории
	линия государственной территории
	линия государственной территории

Муниципальное образование «Муниципальное образование «Село»
 Местное самоуправление «Село»
 Местное самоуправление «Село»

ОПИСАНИЕ МЕСТОПОЛОЖЕНИЯ ГРАНИЦ

Зона сельскохозяйственного использования в границах населенного пункта
села Костино-Отделец - СХ1/1

(наименование объекта, местоположение границ которого описано
(далее - объект)

Раздел 1

Сведения об объекте		
№ п/п	Характеристики объекта	Описание характеристик
1	2	3
1	Местоположение объекта	Воронежская область, Терновский муниципальный район, Костино-Отдельское сельское поселение, село Костино-Отделец
2	Площадь объекта \pm величина погрешности определения площади ($P \pm \text{Дельта } P$)	902650 +/- 3325 м ²
3	Иные характеристики объекта	-

Раздел 2

Сведения о местоположении границ объекта					
1. Система координат: МСК - 36, зона 2					
2. Сведения о характерных точках границ объекта					
Обозначение характерных точек границ	Координаты, м		Метод определения координат характерной точки	Средняя квадратическая погрешность положения характерной точки (Мп), м	Описание обозначения точки на местности (при наличии)
	X	Y			
1	2	3	4	5	6
1	501585.82	2247365.91	Картометрический	1.00	-
2	501456.81	2247737.91	Картометрический	1.00	-
3	501422.82	2247702.62	Картометрический	1.00	-
4	501377.28	2247668.36	Картометрический	1.00	-
5	501339.91	2247640.34	Картометрический	1.00	-
6	501304.10	2247612.74	Картометрический	1.00	-
7	501327.20	2247532.32	Картометрический	1.00	-
8	501302.77	2247258.53	Аналитический	1.00	-
9	501302.24	2247251.48	Картометрический	1.00	-
1	501585.82	2247365.91	Картометрический	1.00	-
10	501553.19	2247431.16	Аналитический	0.30	-
11	501553.38	2247431.54	Аналитический	0.30	-
12	501553.45	2247431.95	Аналитический	0.30	-
13	501553.38	2247432.36	Аналитический	0.30	-
14	501553.19	2247432.74	Аналитический	0.30	-
15	501552.90	2247433.03	Аналитический	0.30	-
16	501552.52	2247433.22	Аналитический	0.30	-
17	501552.11	2247433.29	Аналитический	0.30	-
18	501551.70	2247433.22	Аналитический	0.30	-
19	501551.32	2247433.03	Аналитический	0.30	-
20	501551.03	2247432.74	Аналитический	0.30	-
21	501550.84	2247432.36	Аналитический	0.30	-
22	501550.77	2247431.95	Аналитический	0.30	-
23	501550.84	2247431.54	Аналитический	0.30	-
24	501551.03	2247431.16	Аналитический	0.30	-
25	501551.32	2247430.87	Аналитический	0.30	-
26	501551.70	2247430.68	Аналитический	0.30	-
27	501552.11	2247430.61	Аналитический	0.30	-
28	501552.52	2247430.68	Аналитический	0.30	-
29	501552.90	2247430.87	Аналитический	0.30	-
10	501553.19	2247431.16	Аналитический	0.30	-
30	501471.99	2247397.38	Аналитический	0.30	-

1	2	3	4	5	6
31	501472.18	2247397.76	Аналитический	0.30	-
32	501472.25	2247398.17	Аналитический	0.30	-
33	501472.18	2247398.58	Аналитический	0.30	-
34	501471.99	2247398.96	Аналитический	0.30	-
35	501471.70	2247399.25	Аналитический	0.30	-
36	501471.32	2247399.44	Аналитический	0.30	-
37	501470.91	2247399.51	Аналитический	0.30	-
38	501470.50	2247399.44	Аналитический	0.30	-
39	501470.12	2247399.25	Аналитический	0.30	-
40	501469.83	2247398.96	Аналитический	0.30	-
41	501469.64	2247398.58	Аналитический	0.30	-
42	501469.57	2247398.17	Аналитический	0.30	-
43	501469.64	2247397.76	Аналитический	0.30	-
44	501469.83	2247397.38	Аналитический	0.30	-
45	501470.12	2247397.09	Аналитический	0.30	-
46	501470.50	2247396.90	Аналитический	0.30	-
47	501470.91	2247396.83	Аналитический	0.30	-
48	501471.32	2247396.90	Аналитический	0.30	-
49	501471.70	2247397.09	Аналитический	0.30	-
30	501471.99	2247397.38	Аналитический	0.30	-
50	501373.83	2247356.41	Аналитический	0.30	-
51	501374.02	2247356.79	Аналитический	0.30	-
52	501374.09	2247357.20	Аналитический	0.30	-
53	501374.02	2247357.61	Аналитический	0.30	-
54	501373.83	2247357.99	Аналитический	0.30	-
55	501373.54	2247358.28	Аналитический	0.30	-
56	501373.16	2247358.47	Аналитический	0.30	-
57	501372.75	2247358.54	Аналитический	0.30	-
58	501372.34	2247358.47	Аналитический	0.30	-
59	501371.96	2247358.28	Аналитический	0.30	-
60	501371.67	2247357.99	Аналитический	0.30	-
61	501371.48	2247357.61	Аналитический	0.30	-
62	501371.41	2247357.20	Аналитический	0.30	-
63	501371.48	2247356.79	Аналитический	0.30	-
64	501371.67	2247356.41	Аналитический	0.30	-
65	501371.96	2247356.12	Аналитический	0.30	-
66	501372.34	2247355.93	Аналитический	0.30	-
67	501372.75	2247355.86	Аналитический	0.30	-
68	501373.16	2247355.93	Аналитический	0.30	-
69	501373.54	2247356.12	Аналитический	0.30	-
50	501373.83	2247356.41	Аналитический	0.30	-
70	501259.09	2247709.33	Картометрический	1.00	-
71	501039.07	2248203.03	Картометрический	1.00	-
72	501051.52	2248106.54	Картометрический	1.00	-
73	501046.81	2247951.82	Картометрический	1.00	-
74	501044.29	2247829.80	Картометрический	1.00	-

1	2	3	4	5	6
75	501061.34	2247793.97	Картометрический	1.00	-
70	501259.09	2247709.33	Картометрический	1.00	-
76	501020.62	2246986.25	Аналитический	1.00	-
77	500894.98	2247022.52	Аналитический	0.10	-
78	500865.35	2247034.99	Картометрический	1.00	-
79	500833.19	2247038.14	Картометрический	1.00	-
80	500828.50	2247033.00	Картометрический	1.00	-
81	500792.58	2247013.21	Картометрический	1.00	-
82	500749.02	2246991.43	Картометрический	1.00	-
83	500680.42	2246962.22	Картометрический	1.00	-
84	500658.17	2246948.32	Картометрический	1.00	-
85	500614.00	2246904.50	Картометрический	1.00	-
86	500584.01	2246876.01	Картометрический	1.00	-
87	500555.89	2246836.57	Картометрический	1.00	-
88	500535.10	2246806.38	Картометрический	1.00	-
89	500531.13	2246787.51	Аналитический	1.00	-
90	500565.29	2246802.74	Аналитический	1.00	-
91	500664.50	2246843.35	Картометрический	1.00	-
92	500803.03	2246900.05	Аналитический	1.00	-
93	500954.04	2246956.50	Аналитический	1.00	-
94	500977.54	2246960.08	Аналитический	1.00	-
95	500998.29	2246966.25	Аналитический	1.00	-
76	501020.62	2246986.25	Аналитический	1.00	-
96	500551.00	2246819.37	Аналитический	0.30	-
97	500551.07	2246819.78	Аналитический	0.30	-
98	500551.00	2246820.19	Аналитический	0.30	-
99	500550.81	2246820.57	Аналитический	0.30	-
100	500550.52	2246820.86	Аналитический	0.30	-
101	500550.14	2246821.05	Аналитический	0.30	-
102	500549.73	2246821.12	Аналитический	0.30	-
103	500549.32	2246821.05	Аналитический	0.30	-
104	500548.94	2246820.86	Аналитический	0.30	-
105	500548.65	2246820.57	Аналитический	0.30	-
106	500548.46	2246820.19	Аналитический	0.30	-
107	500548.39	2246819.78	Аналитический	0.30	-
108	500548.46	2246819.37	Аналитический	0.30	-
109	500548.65	2246818.99	Аналитический	0.30	-
110	500548.94	2246818.70	Аналитический	0.30	-
111	500549.32	2246818.51	Аналитический	0.30	-
112	500549.73	2246818.44	Аналитический	0.30	-
113	500550.14	2246818.51	Аналитический	0.30	-
114	500550.52	2246818.70	Аналитический	0.30	-
115	500550.81	2246818.99	Аналитический	0.30	-
96	500551.00	2246819.37	Аналитический	0.30	-
116	500656.39	2246864.78	Аналитический	0.30	-

1	2	3	4	5	6
117	500656.58	2246865.15	Аналитический	0.30	-
118	500656.64	2246865.56	Аналитический	0.30	-
119	500656.58	2246865.97	Аналитический	0.30	-
120	500656.39	2246866.34	Аналитический	0.30	-
121	500656.10	2246866.63	Аналитический	0.30	-
122	500655.73	2246866.82	Аналитический	0.30	-
123	500655.32	2246866.88	Аналитический	0.30	-
124	500654.91	2246866.82	Аналитический	0.30	-
125	500654.54	2246866.63	Аналитический	0.30	-
126	500654.25	2246866.34	Аналитический	0.30	-
127	500654.06	2246865.97	Аналитический	0.30	-
128	500654.00	2246865.56	Аналитический	0.30	-
129	500654.06	2246865.15	Аналитический	0.30	-
130	500654.25	2246864.78	Аналитический	0.30	-
131	500654.54	2246864.49	Аналитический	0.30	-
132	500654.91	2246864.30	Аналитический	0.30	-
133	500655.32	2246864.24	Аналитический	0.30	-
134	500655.73	2246864.30	Аналитический	0.30	-
135	500656.10	2246864.49	Аналитический	0.30	-
116	500656.39	2246864.78	Аналитический	0.30	-
136	500766.88	2246912.44	Аналитический	0.30	-
137	500767.07	2246912.81	Аналитический	0.30	-
138	500767.13	2246913.22	Аналитический	0.30	-
139	500767.07	2246913.63	Аналитический	0.30	-
140	500766.88	2246914.00	Аналитический	0.30	-
141	500766.59	2246914.29	Аналитический	0.30	-
142	500766.22	2246914.48	Аналитический	0.30	-
143	500765.81	2246914.54	Аналитический	0.30	-
144	500765.40	2246914.48	Аналитический	0.30	-
145	500765.03	2246914.29	Аналитический	0.30	-
146	500764.74	2246914.00	Аналитический	0.30	-
147	500764.55	2246913.63	Аналитический	0.30	-
148	500764.49	2246913.22	Аналитический	0.30	-
149	500764.55	2246912.81	Аналитический	0.30	-
150	500764.74	2246912.44	Аналитический	0.30	-
151	500765.03	2246912.15	Аналитический	0.30	-
152	500765.40	2246911.96	Аналитический	0.30	-
153	500765.81	2246911.90	Аналитический	0.30	-
154	500766.22	2246911.96	Аналитический	0.30	-
155	500766.59	2246912.15	Аналитический	0.30	-
136	500766.88	2246912.44	Аналитический	0.30	-
156	500874.65	2246959.18	Аналитический	0.30	-
157	500874.84	2246959.55	Аналитический	0.30	-
158	500874.90	2246959.96	Аналитический	0.30	-
159	500874.84	2246960.37	Аналитический	0.30	-
160	500874.65	2246960.74	Аналитический	0.30	-

1	2	3	4	5	6
161	500874.36	2246961.03	Аналитический	0.30	-
162	500873.99	2246961.22	Аналитический	0.30	-
163	500873.58	2246961.28	Аналитический	0.30	-
164	500873.17	2246961.22	Аналитический	0.30	-
165	500872.80	2246961.03	Аналитический	0.30	-
166	500872.51	2246960.74	Аналитический	0.30	-
167	500872.32	2246960.37	Аналитический	0.30	-
168	500872.26	2246959.96	Аналитический	0.30	-
169	500872.32	2246959.55	Аналитический	0.30	-
170	500872.51	2246959.18	Аналитический	0.30	-
171	500872.80	2246958.89	Аналитический	0.30	-
172	500873.17	2246958.70	Аналитический	0.30	-
173	500873.58	2246958.64	Аналитический	0.30	-
174	500873.99	2246958.70	Аналитический	0.30	-
175	500874.36	2246958.89	Аналитический	0.30	-
156	500874.65	2246959.18	Аналитический	0.30	-
176	500462.56	2246756.99	Картометрический	1.00	-
177	500344.90	2246840.66	Картометрический	1.00	-
178	500181.05	2246968.88	Картометрический	1.00	-
179	500275.95	2247107.36	Картометрический	1.00	-
180	500077.43	2247255.53	Картометрический	1.00	-
181	499959.28	2247313.64	Картометрический	1.00	-
182	499835.32	2247366.90	Картометрический	1.00	-
183	499756.88	2247180.96	Картометрический	1.00	-
184	499536.08	2247260.37	Картометрический	1.00	-
185	499522.52	2247222.61	Картометрический	1.00	-
186	499606.21	2246987.83	Аналитический	1.00	-
187	499760.28	2246948.01	Аналитический	1.00	-
188	500020.65	2246855.80	Аналитический	1.00	-
189	500150.86	2246806.25	Аналитический	1.00	-
190	500293.89	2246755.97	Аналитический	1.00	-
191	500362.39	2246735.11	Аналитический	1.00	-
192	500412.80	2246734.76	Аналитический	1.00	-
176	500462.56	2246756.99	Картометрический	1.00	-
193	499692.19	2246993.43	Аналитический	0.30	-
194	499692.38	2246993.81	Аналитический	0.30	-
195	499692.45	2246994.22	Аналитический	0.30	-
196	499692.38	2246994.63	Аналитический	0.30	-
197	499692.19	2246995.01	Аналитический	0.30	-
198	499691.90	2246995.30	Аналитический	0.30	-
199	499691.52	2246995.49	Аналитический	0.30	-
200	499691.11	2246995.56	Аналитический	0.30	-
201	499690.70	2246995.49	Аналитический	0.30	-
202	499690.32	2246995.30	Аналитический	0.30	-
203	499690.03	2246995.01	Аналитический	0.30	-
204	499689.84	2246994.63	Аналитический	0.30	-

1	2	3	4	5	6
205	499689.77	2246994.22	Аналитический	0.30	-
206	499689.84	2246993.81	Аналитический	0.30	-
207	499690.03	2246993.43	Аналитический	0.30	-
208	499690.32	2246993.14	Аналитический	0.30	-
209	499690.70	2246992.95	Аналитический	0.30	-
210	499691.11	2246992.88	Аналитический	0.30	-
211	499691.52	2246992.95	Аналитический	0.30	-
212	499691.90	2246993.14	Аналитический	0.30	-
193	499692.19	2246993.43	Аналитический	0.30	-
213	499816.78	2246957.31	Аналитический	0.30	-
214	499816.97	2246957.69	Аналитический	0.30	-
215	499817.04	2246958.10	Аналитический	0.30	-
216	499816.97	2246958.51	Аналитический	0.30	-
217	499816.78	2246958.89	Аналитический	0.30	-
218	499816.49	2246959.18	Аналитический	0.30	-
219	499816.11	2246959.37	Аналитический	0.30	-
220	499815.70	2246959.44	Аналитический	0.30	-
221	499815.29	2246959.37	Аналитический	0.30	-
222	499814.91	2246959.18	Аналитический	0.30	-
223	499814.62	2246958.89	Аналитический	0.30	-
224	499814.43	2246958.51	Аналитический	0.30	-
225	499814.36	2246958.10	Аналитический	0.30	-
226	499814.43	2246957.69	Аналитический	0.30	-
227	499814.62	2246957.31	Аналитический	0.30	-
228	499814.91	2246957.02	Аналитический	0.30	-
229	499815.29	2246956.83	Аналитический	0.30	-
230	499815.70	2246956.76	Аналитический	0.30	-
231	499816.11	2246956.83	Аналитический	0.30	-
232	499816.49	2246957.02	Аналитический	0.30	-
213	499816.78	2246957.31	Аналитический	0.30	-
233	499915.39	2246928.55	Аналитический	0.30	-
234	499915.58	2246928.93	Аналитический	0.30	-
235	499915.65	2246929.34	Аналитический	0.30	-
236	499915.58	2246929.75	Аналитический	0.30	-
237	499915.39	2246930.13	Аналитический	0.30	-
238	499915.10	2246930.42	Аналитический	0.30	-
239	499914.72	2246930.61	Аналитический	0.30	-
240	499914.31	2246930.68	Аналитический	0.30	-
241	499913.90	2246930.61	Аналитический	0.30	-
242	499913.52	2246930.42	Аналитический	0.30	-
243	499913.23	2246930.13	Аналитический	0.30	-
244	499913.04	2246929.75	Аналитический	0.30	-
245	499912.97	2246929.34	Аналитический	0.30	-
246	499913.04	2246928.93	Аналитический	0.30	-
247	499913.23	2246928.55	Аналитический	0.30	-
248	499913.52	2246928.26	Аналитический	0.30	-

1	2	3	4	5	6
249	499913.90	2246928.07	Аналитический	0.30	-
250	499914.31	2246928.00	Аналитический	0.30	-
251	499914.72	2246928.07	Аналитический	0.30	-
252	499915.10	2246928.26	Аналитический	0.30	-
233	499915.39	2246928.55	Аналитический	0.30	-
253	499999.97	2246903.61	Аналитический	0.30	-
254	500000.16	2246903.99	Аналитический	0.30	-
255	500000.23	2246904.40	Аналитический	0.30	-
256	500000.16	2246904.81	Аналитический	0.30	-
257	499999.97	2246905.19	Аналитический	0.30	-
258	499999.68	2246905.48	Аналитический	0.30	-
259	499999.30	2246905.67	Аналитический	0.30	-
260	499998.89	2246905.74	Аналитический	0.30	-
261	499998.48	2246905.67	Аналитический	0.30	-
262	499998.10	2246905.48	Аналитический	0.30	-
263	499997.81	2246905.19	Аналитический	0.30	-
264	499997.62	2246904.81	Аналитический	0.30	-
265	499997.55	2246904.40	Аналитический	0.30	-
266	499997.62	2246903.99	Аналитический	0.30	-
267	499997.81	2246903.61	Аналитический	0.30	-
268	499998.10	2246903.32	Аналитический	0.30	-
269	499998.48	2246903.13	Аналитический	0.30	-
270	499998.89	2246903.06	Аналитический	0.30	-
271	499999.30	2246903.13	Аналитический	0.30	-
272	499999.68	2246903.32	Аналитический	0.30	-
253	499999.97	2246903.61	Аналитический	0.30	-
273	500044.96	2246890.39	Аналитический	0.30	-
274	500045.15	2246890.77	Аналитический	0.30	-
275	500045.22	2246891.18	Аналитический	0.30	-
276	500045.15	2246891.59	Аналитический	0.30	-
277	500044.96	2246891.97	Аналитический	0.30	-
278	500044.67	2246892.26	Аналитический	0.30	-
279	500044.29	2246892.45	Аналитический	0.30	-
280	500043.88	2246892.52	Аналитический	0.30	-
281	500043.47	2246892.45	Аналитический	0.30	-
282	500043.09	2246892.26	Аналитический	0.30	-
283	500042.80	2246891.97	Аналитический	0.30	-
284	500042.61	2246891.59	Аналитический	0.30	-
285	500042.54	2246891.18	Аналитический	0.30	-
286	500042.61	2246890.77	Аналитический	0.30	-
287	500042.80	2246890.39	Аналитический	0.30	-
288	500043.09	2246890.10	Аналитический	0.30	-
289	500043.47	2246889.91	Аналитический	0.30	-
290	500043.88	2246889.84	Аналитический	0.30	-
291	500044.29	2246889.91	Аналитический	0.30	-
292	500044.67	2246890.10	Аналитический	0.30	-

1	2	3	4	5	6
273	500044.96	2246890.39	Аналитический	0.30	-
293	500138.14	2246863.36	Аналитический	0.30	-
294	500138.33	2246863.74	Аналитический	0.30	-
295	500138.40	2246864.15	Аналитический	0.30	-
296	500138.33	2246864.56	Аналитический	0.30	-
297	500138.14	2246864.94	Аналитический	0.30	-
298	500137.85	2246865.23	Аналитический	0.30	-
299	500137.47	2246865.42	Аналитический	0.30	-
300	500137.06	2246865.49	Аналитический	0.30	-
301	500136.65	2246865.42	Аналитический	0.30	-
302	500136.27	2246865.23	Аналитический	0.30	-
303	500135.98	2246864.94	Аналитический	0.30	-
304	500135.79	2246864.56	Аналитический	0.30	-
305	500135.72	2246864.15	Аналитический	0.30	-
306	500135.79	2246863.74	Аналитический	0.30	-
307	500135.98	2246863.36	Аналитический	0.30	-
308	500136.27	2246863.07	Аналитический	0.30	-
309	500136.65	2246862.88	Аналитический	0.30	-
310	500137.06	2246862.81	Аналитический	0.30	-
311	500137.47	2246862.88	Аналитический	0.30	-
312	500137.85	2246863.07	Аналитический	0.30	-
293	500138.14	2246863.36	Аналитический	0.30	-
313	500245.17	2246832.37	Аналитический	0.30	-
314	500245.36	2246832.75	Аналитический	0.30	-
315	500245.43	2246833.16	Аналитический	0.30	-
316	500245.36	2246833.57	Аналитический	0.30	-
317	500245.17	2246833.95	Аналитический	0.30	-
318	500244.88	2246834.24	Аналитический	0.30	-
319	500244.50	2246834.43	Аналитический	0.30	-
320	500244.09	2246834.50	Аналитический	0.30	-
321	500243.68	2246834.43	Аналитический	0.30	-
322	500243.30	2246834.24	Аналитический	0.30	-
323	500243.01	2246833.95	Аналитический	0.30	-
324	500242.82	2246833.57	Аналитический	0.30	-
325	500242.75	2246833.16	Аналитический	0.30	-
326	500242.82	2246832.75	Аналитический	0.30	-
327	500243.01	2246832.37	Аналитический	0.30	-
328	500243.30	2246832.08	Аналитический	0.30	-
329	500243.68	2246831.89	Аналитический	0.30	-
330	500244.09	2246831.82	Аналитический	0.30	-
331	500244.50	2246831.89	Аналитический	0.30	-
332	500244.88	2246832.08	Аналитический	0.30	-
313	500245.17	2246832.37	Аналитический	0.30	-
333	500370.74	2246795.55	Аналитический	0.30	-
334	500370.93	2246795.93	Аналитический	0.30	-

1	2	3	4	5	6
335	500371.00	2246796.34	Аналитический	0.30	-
336	500370.93	2246796.75	Аналитический	0.30	-
337	500370.74	2246797.13	Аналитический	0.30	-
338	500370.45	2246797.42	Аналитический	0.30	-
339	500370.07	2246797.61	Аналитический	0.30	-
340	500369.66	2246797.68	Аналитический	0.30	-
341	500369.25	2246797.61	Аналитический	0.30	-
342	500368.87	2246797.42	Аналитический	0.30	-
343	500368.58	2246797.13	Аналитический	0.30	-
344	500368.39	2246796.75	Аналитический	0.30	-
345	500368.32	2246796.34	Аналитический	0.30	-
346	500368.39	2246795.93	Аналитический	0.30	-
347	500368.58	2246795.55	Аналитический	0.30	-
348	500368.87	2246795.26	Аналитический	0.30	-
349	500369.25	2246795.07	Аналитический	0.30	-
350	500369.66	2246795.00	Аналитический	0.30	-
351	500370.07	2246795.07	Аналитический	0.30	-
352	500370.45	2246795.26	Аналитический	0.30	-
353	500370.74	2246795.55	Аналитический	0.30	-
353	498366.59	2246940.69	Аналитический	1.00	-
354	498310.45	2247002.97	Картометрический	1.00	-
355	498326.33	2247075.79	Картометрический	1.00	-
356	498352.29	2247303.18	Картометрический	1.00	-
357	498380.57	2247369.42	Картометрический	1.00	-
358	498435.49	2247661.50	Картометрический	1.00	-
359	498432.86	2247718.24	Картометрический	1.00	-
360	498372.82	2247708.56	Картометрический	1.00	-
361	498427.83	2247667.11	Картометрический	1.00	-
362	498369.53	2247570.07	Картометрический	1.00	-
363	498333.12	2247591.83	Картометрический	1.00	-
364	498314.72	2247557.10	Картометрический	1.00	-
365	498248.87	2247479.04	Картометрический	1.00	-
366	498348.02	2247349.66	Картометрический	1.00	-
367	498308.90	2247309.76	Картометрический	1.00	-
368	498096.24	2247227.64	Картометрический	1.00	-
369	498057.50	2247248.56	Картометрический	1.00	-
370	498012.96	2247443.02	Картометрический	1.00	-
371	497937.79	2247424.43	Картометрический	1.00	-
372	497830.65	2247403.01	Картометрический	1.00	-
373	497514.50	2247309.50	Картометрический	1.00	-
374	497484.59	2247307.00	Картометрический	1.00	-
375	497364.77	2247278.56	Картометрический	1.00	-
376	497203.71	2247238.50	Картометрический	1.00	-
377	497062.76	2247204.99	Аналитический	1.00	-
378	497243.02	2246954.12	Аналитический	1.00	-
379	497383.74	2246993.52	Аналитический	1.00	-
380	497545.68	2247036.98	Аналитический	1.00	-

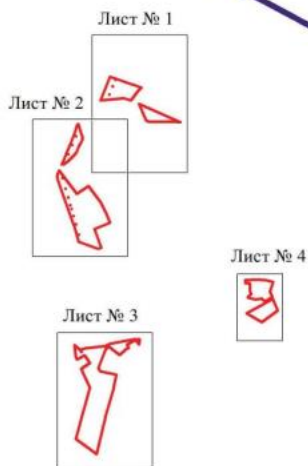
1	2	3	4	5	6
381	497673.50	2247072.50	Картометрический	1.00	-
382	497859.79	2247123.29	Картометрический	1.00	-
383	497919.66	2247094.75	Аналитический	1.00	-
384	498085.00	2247017.00	Аналитический	1.00	-
385	498150.97	2247124.92	Аналитический	0.10	-
386	498244.28	2247062.26	Аналитический	0.10	-
387	498192.55	2246972.05	Картометрический	1.00	-
388	498226.16	2246955.34	Аналитический	1.00	-
353	498366.59	2246940.69	Аналитический	1.00	-
389	498288.49	2247020.96	Аналитический	0.30	-
390	498286.46	2247026.51	Аналитический	0.30	-
391	498280.91	2247024.48	Аналитический	0.30	-
392	498282.94	2247018.93	Аналитический	0.30	-
389	498288.49	2247020.96	Аналитический	0.30	-
393	499145.04	2248984.13	Аналитический	1.00	-
394	499150.94	2249123.91	Аналитический	1.00	-
395	499145.07	2249233.39	Аналитический	1.00	-
396	499123.13	2249319.42	Аналитический	1.00	-
397	499118.03	2249316.78	Аналитический	1.00	-
398	499007.19	2249280.28	Аналитический	1.00	-
399	498940.21	2249307.55	Аналитический	0.10	-
400	498888.88	2249218.54	Аналитический	0.10	-
401	498924.64	2249177.17	Картометрический	1.00	-
402	498910.87	2249106.37	Картометрический	1.00	-
403	498938.38	2249014.95	Картометрический	1.00	-
404	498980.21	2249054.85	Картометрический	1.00	-
405	499004.62	2249042.84	Картометрический	1.00	-
406	499105.06	2249036.94	Картометрический	1.00	-
407	499104.72	2248986.90	Картометрический	1.00	-
393	499145.04	2248984.13	Аналитический	1.00	-
408	498746.94	2248999.45	Аналитический	0.10	-
409	498780.21	2249061.39	Аналитический	0.10	-
410	498848.39	2249185.68	Аналитический	0.10	-
411	498873.24	2249230.66	Аналитический	0.10	-
412	498894.84	2249270.19	Аналитический	0.10	-
413	498914.35	2249302.49	Аналитический	0.10	-
414	498920.69	2249315.38	Аналитический	0.10	-
415	498781.23	2249372.21	Картометрический	1.00	-
416	498642.81	2249180.36	Картометрический	1.00	-
408	498746.94	2248999.45	Аналитический	0.10	-

3. Сведения о характерных точках части (частей) границы объекта					
Обозначение характерных точек части границы	Координаты, м		Метод определения координат характерной точки	Средняя квадратическая погрешность положения характерной точки (M _t), м	Описание обозначения точки на местности (при наличии)
	X	Y			
1	2	3	4	5	6
Часть №					
-	-	-	-	-	-

Раздел 4




План границ объекта

Схема расположения листов плана границ объекта




Масштаб 1:50000

Используемые условные знаки и обозначения:

	границы территориальной зоны
	границы муниципального образования
	область и номер листа плана границ объекта

Руководитель БУВО «Нормативно-проектный центр»

Подпись  Ю.В.Шалыгина Дата « 20 » апреля 2021 г.

Место для оттиска печати (при наличии) лица, составившего описание местоположения границ объекта





Муниципальный округ Дзержинский

- граница территориальной зоны
 территория иных границ территориальной зоны

Масштаб 1:2000

Руководитель территориального отдела
 Исаева Л.С. (подпись) И.С. Исаева Дзержинский, 28.04.2021 г.
 Место для вклейки фотографии, подтверждающей соответствие границ области

План земельного участка

№01/001/2



Масштабный рисунок плана земельного участка

- границы земельного участка
- объекты недвижимости
- объекты недвижимости

Масштаб: 1:2000

Инженерно-технический центр
 «ИТЦ «Инженер-360» (ИНЖЕНЕР-360) (ООО)
 Москва, ул. Мухоморова, д. 10, стр. 1, корпус 1, этаж 1
 Москва, ул. Мухоморова, д. 10, стр. 1, корпус 1, этаж 1

Земельный участок

Зем. № 1



Иллюстрация земельного участка в натуральном

- границы земельного участка
- № 01

Масштаб 1:2000

Информация о кадастровом объекте
 Объект: Земельный участок № 01 в границах участка № 01, площадью 300 кв. м.
 Место для размещения объекта: Земельный участок № 01, площадью 300 кв. м.



План границ объекта

Лист № 4




Масштаб 1:2000

Используемые условные знаки и обозначения:

	границы территориальной зоны
	характерная точка границ территориальной зоны

Руководитель БУВО «Нормативно-проектный центр»

Подпись  Ю.В.Шальгина Дата « 20 » апреля 2021г.

Место для отрисовки печати (или сканирования) лица, составившего описание местоположения границ объекта



ОПИСАНИЕ МЕСТОПОЛОЖЕНИЯ ГРАНИЦ

Зона сельскохозяйственного производства села Костино-Отделец - СХ2/1

(наименование объекта, местоположение границ которого описано
(далее - объект)

Раздел 1

Сведения об объекте		
№ п/п	Характеристики объекта	Описание характеристик
1	2	3
1	Местоположение объекта	Воронежская область, Терновский муниципальный район, Костино-Отдельское сельское поселение, село Костино-Отделец
2	Площадь объекта \pm величина погрешности определения площади ($P \pm \Delta P$)	5144 \pm 251 м ²
3	Иные характеристики объекта	-

Раздел 2

Сведения о местоположении границ объекта					
1. Система координат: МСК - 36, зона 2					
2. Сведения о характерных точках границ объекта					
Обозначение характерных точек границ	Координаты, м		Метод определения координат характерной точки	Средняя квадратическая погрешность положения характерной точки (Мт), м	Описание обозначения точки на местности (при наличии)
	X	Y			
1	2	3	4	5	6
1	499314.51	2248266.94	Картометрический	1.00	-
2	499267.07	2248322.34	Картометрический	1.00	-
3	499213.64	2248273.48	Картометрический	1.00	-
4	499232.40	2248251.45	Аналитический	0.10	-
5	499251.97	2248230.34	Аналитический	0.10	-
6	499260.28	2248221.24	Картометрический	1.00	-
1	499314.51	2248266.94	Картометрический	1.00	-
3. Сведения о характерных точках части (частей) границы объекта					
Обозначение характерных точек части границы	Координаты, м		Метод определения координат характерной точки	Средняя квадратическая погрешность положения характерной точки (Мт), м	Описание обозначения точки на местности (при наличии)
	X	Y			
1	2	3	4	5	6
Часть №					
-	-	-	-	-	-

План границ объекта



Масштаб 1:2000

Используемые условные знаки и обозначения:



границы территориальной зоны



• 1

характерная точка границ территориальной зоны

Руководитель БУВО «Нормативно-проектный центр»

Подпись  Ю.В. Шалыгина Дата « 20 » апреля 2021 г.

Место для оттиска печати (при наличии) лица, составившего описание местонахождения границ объекта



ОПИСАНИЕ МЕСТОПОЛОЖЕНИЯ ГРАНИЦ

Зона рекреационного назначения - объектов отдыха села Костино-Отделец - Р1/1

(наименование объекта, местоположение границ которого описано
(далее - объект)

Раздел 1

Сведения об объекте		
№ п/п	Характеристики объекта	Описание характеристик
1	2	3
1	Местоположение объекта	Воронежская область, Терновский муниципальный район, Костино-Отдельское сельское поселение, село Костино-Отделец
2	Площадь объекта \pm величина погрешности определения площади ($P \pm \Delta P$)	14455 +/- 421 м ²
3	Иные характеристики объекта	-

Раздел 2

Сведения о местоположении границ объекта					
1. Система координат: МСК - 36, зона 2					
2. Сведения о характерных точках границ объекта					
Обозначение характерных точек границ	Координаты, м		Метод определения координат характерной точки	Средняя квадратическая погрешность положения характерной точки (Мп), м	Описание обозначения точки на местности (при наличии)
	X	Y			
1	2	3	4	5	6
1	499163.92	2248085.60	Аналитический	0.10	-
2	499121.07	2248116.94	Аналитический	0.10	-
3	499133.66	2248140.49	Картометрический	1.00	-
4	499097.06	2248165.66	Картометрический	1.00	-
5	499090.06	2248160.66	Картометрический	1.00	-
6	499061.86	2248180.04	Картометрический	1.00	-
7	499036.60	2248198.53	Картометрический	1.00	-
8	499046.49	2248212.28	Картометрический	1.00	-
9	499039.84	2248217.07	Картометрический	1.00	-
10	499044.95	2248224.12	Картометрический	1.00	-
11	499089.24	2248191.85	Картометрический	1.00	-
12	499124.31	2248243.17	Картометрический	1.00	-
13	499081.02	2248295.08	Аналитический	0.10	-
14	499075.72	2248284.58	Аналитический	0.10	-
15	499072.29	2248282.40	Аналитический	0.10	-
16	499066.53	2248271.49	Аналитический	0.10	-
17	498976.95	2248132.16	Аналитический	0.10	-
18	498973.42	2248126.22	Аналитический	0.10	-
19	498973.86	2248119.91	Аналитический	0.10	-
20	498979.66	2248116.53	Аналитический	0.10	-
21	498992.85	2248116.62	Аналитический	0.10	-
22	499030.22	2248114.97	Аналитический	0.10	-
23	499100.45	2248103.30	Аналитический	0.10	-
24	499141.41	2248093.42	Аналитический	0.10	-
1	499163.92	2248085.60	Аналитический	0.10	-

3. Сведения о характерных точках части (частей) границы объекта					
Обозначение характерных точек части границы	Координаты, м		Метод определения координат характерной точки	Средняя квадратическая погрешность положения характерной точки (M _t), м	Описание обозначения точки на местности (при наличии)
	X	Y			
1	2	3	4	5	6
Часть №					
-	-	-	-	-	-

План границ объекта



Масштаб 1:2000

Используемые условные знаки и обозначения:



границы территориальной зоны



характерная точка границ территориальной зоны

Руководитель БУВО «Нормативно-проектный центр»

Подпись Ю.В.Шалыгина Ю.В.Шалыгина Дата « 20 » апреля 2021 г.

Место для оттиска печати (при наличии) лица, составившего описание местоположения границ объекта



ОПИСАНИЕ МЕСТОПОЛОЖЕНИЯ ГРАНИЦ

Зона ритуальных объектов села Костино-Отделец - СН1/1

(наименование объекта, местоположение границ которого описано
(далее - объект)

Раздел 1

Сведения об объекте		
№ п/п	Характеристики объекта	Описание характеристик
1	2	3
1	Местоположение объекта	Воронежская область, Терновский муниципальный район, Костино-Отдельское сельское поселение, село Костино-Отделец
2	Площадь объекта \pm величина погрешности определения площади ($P \pm \text{Дельта } P$)	24508 +/- 548 м ²
3	Иные характеристики объекта	-

Раздел 2

Сведения о местоположении границ объекта					
1. Система координат: МСК - 36, зона 2					
2. Сведения о характерных точках границ объекта					
Обозначение характерных точек границ	Координаты, м		Метод определения координат характерной точки	Средняя квадратическая погрешность положения характерной точки (Мг), м	Описание обозначения точки на местности (при наличии)
	X	Y			
1	2	3	4	5	6
1	498192.55	2246972.05	Картометрический	1.00	-
2	498244.28	2247062.26	Аналитический	0.10	-
3	498150.97	2247124.92	Аналитический	0.10	-
4	498085.00	2247017.00	Аналитический	1.00	-
5	498118.00	2246997.00	Аналитический	0.10	-
6	498113.00	2246989.00	Аналитический	0.10	-
7	498146.00	2246969.00	Аналитический	0.10	-
8	498159.55	2246988.43	Аналитический	1.00	-
1	498192.55	2246972.05	Картометрический	1.00	-
9	498113.11	2247004.86	Аналитический	0.05	-
10	498113.11	2247005.10	Аналитический	0.05	-
11	498112.87	2247005.10	Аналитический	0.05	-
12	498112.87	2247004.86	Аналитический	0.05	-
9	498113.11	2247004.86	Аналитический	0.05	-
13	498369.53	2247570.07	Картометрический	1.00	-
14	498427.83	2247667.11	Картометрический	1.00	-
15	498372.82	2247708.56	Картометрический	1.00	-
16	498340.09	2247696.74	Картометрический	1.00	-
17	498287.21	2247619.27	Картометрический	1.00	-
18	498333.12	2247591.83	Картометрический	1.00	-
13	498369.53	2247570.07	Картометрический	1.00	-

3. Сведения о характерных точках части (частей) границы объекта					
Обозначение характерных точек части границы	Координаты, м		Метод определения координат характерной точки	Средняя квадратическая погрешность положения характерной точки (M _t), м	Описание обозначения точки на местности (при наличии)
	X	Y			
1	2	3	4	5	6
Часть №					
-	-	-	-	-	-

Рисунок 4
План границе общины



Исключительно системные линии и обозначения:

границы территориальной зоны

• 1 архитектурные точки (границы территориальной зоны)

Приложение № 2
к правилам землепользования и застройки
Костино-Отдельского сельского поселения
Терновского муниципального района
Воронжской области

СВЕДЕНИЯ О ГРАНИЦАХ ТЕРРИТОРИАЛЬНЫХ ЗОН,
СОДЕРЖАЩИЕ ГРАФИЧЕСКОЕ ОПИСАНИЕ МЕСТОПОЛОЖЕНИЯ
ГРАНИЦ ТЕРРИТОРИАЛЬНЫХ ЗОН, ПЕРЕЧЕНЬ КООРДИНАТ
ХАРАКТЕРНЫХ ТОЧЕК ГРАНИЦ ТЕРРИТОРИАЛЬНЫХ ЗОН
ПОСЁЛКА ЗАРЕЧЬЕ

ОПИСАНИЕ МЕСТОПОЛОЖЕНИЯ ГРАНИЦ

Зона застройки индивидуальными жилыми домами посёлка Заречье - Ж1/2

(наименование объекта, местоположение границ которого описано
(далее - объект)

Раздел 1

Сведения об объекте		
№ п/п	Характеристики объекта	Описание характеристик
1	2	3
1	Местоположение объекта	Воронежская область, Терновский муниципальный район, Костино-Отдельское сельское поселение, посёлок Заречье
2	Площадь объекта \pm величина погрешности определения площади ($P \pm \Delta P$)	1891034 +/- 4813 м ²
3	Иные характеристики объекта	-

Раздел 2

Сведения о местоположении границ объекта					
1. Система координат: МСК - 36, зона 2					
2. Сведения о характерных точках границ объекта					
Обозначение характерных точек границ	Координаты, м		Метод определения координат характерной точки	Средняя квадратическая погрешность положения характерной точки (Мг), м	Описание обозначения точки на местности (при наличии)
	X	Y			
1	2	3	4	5	6
1	499827.99	2251493.38	Аналитический	0.10	-
2	499825.69	2251532.36	Аналитический	1.00	-
3	499687.59	2251793.71	Аналитический	0.10	-
4	499639.16	2251885.36	Аналитический	0.10	-
5	499580.87	2251987.99	Аналитический	0.10	-
6	499443.45	2251893.82	Аналитический	0.10	-
7	499338.40	2252034.92	Аналитический	0.10	-
8	499290.71	2252105.68	Аналитический	0.10	-
9	499286.77	2252111.52	Аналитический	0.10	-
10	499293.27	2251810.16	Аналитический	0.10	-
11	499295.97	2251701.19	Картометрический	1.00	-
12	499050.81	2251519.89	Картометрический	1.00	-
13	498959.68	2251458.08	Картометрический	1.00	-
14	498932.56	2251429.02	Картометрический	1.00	-
15	498923.00	2251415.50	Аналитический	0.10	-
16	498482.82	2251074.99	Картометрический	1.00	-
17	498416.27	2251021.92	Аналитический	0.10	-
18	498418.59	2251011.94	Аналитический	0.10	-
19	498423.15	2250997.66	Аналитический	0.10	-
20	498434.67	2250965.54	Аналитический	0.10	-
21	498458.49	2250909.51	Аналитический	0.10	-
22	498477.23	2250875.64	Аналитический	0.10	-
23	498481.12	2250874.37	Аналитический	0.10	-
24	498485.09	2250874.06	Аналитический	0.10	-
25	498490.86	2250864.79	Аналитический	0.10	-
26	498517.24	2250880.14	Картометрический	1.00	-
27	498530.14	2250880.13	Картометрический	1.00	-
28	498567.47	2250902.20	Картометрический	1.00	-
29	498611.82	2250840.61	Картометрический	1.00	-
30	498540.11	2250787.54	Картометрический	1.00	-
31	498628.21	2250663.08	Картометрический	1.00	-
32	498777.64	2250784.71	Аналитический	0.10	-
33	499041.50	2250992.18	Аналитический	0.10	-
34	499582.07	2251409.60	Аналитический	0.10	-

1	2	3	4	5	6
35	499646.49	2251454.12	Аналитический	0.10	-
36	499676.05	2251401.06	Аналитический	0.10	-
37	499722.60	2251395.32	Аналитический	0.10	-
38	499751.66	2251411.24	Аналитический	0.10	-
39	499792.49	2251445.15	Аналитический	0.10	-
40	499815.86	2251470.09	Аналитический	0.10	-
1	499827.99	2251493.38	Аналитический	0.10	-
41	498677.56	2250204.08	Аналитический	0.10	-
42	498530.06	2250583.18	Аналитический	0.10	-
43	498614.75	2250652.12	Аналитический	0.10	-
44	498470.02	2250858.53	Аналитический	0.10	-
45	498466.63	2250859.42	Аналитический	0.10	-
46	498459.07	2250860.51	Аналитический	0.10	-
47	498453.93	2250871.03	Аналитический	0.10	-
48	498457.28	2250875.63	Аналитический	0.10	-
49	498457.98	2250881.31	Аналитический	0.10	-
50	498447.56	2250902.97	Аналитический	0.10	-
51	498422.47	2250961.94	Аналитический	0.10	-
52	498413.78	2250986.44	Аналитический	0.10	-
53	498408.41	2250992.59	Аналитический	0.10	-
54	498402.75	2250994.93	Аналитический	0.10	-
55	498386.43	2250998.22	Аналитический	0.10	-
56	498268.08	2250997.51	Аналитический	0.10	-
57	498253.95	2250996.44	Аналитический	0.10	-
58	498247.41	2250991.45	Аналитический	0.10	-
59	498235.12	2250996.17	Аналитический	0.10	-
60	498235.49	2251008.52	Аналитический	0.10	-
61	498235.08	2251015.16	Аналитический	0.10	-
62	498232.13	2251019.49	Аналитический	0.10	-
63	498226.56	2251019.30	Аналитический	0.10	-
64	498226.33	2251030.24	Аналитический	0.10	-
65	498231.96	2251030.57	Аналитический	0.10	-
66	498242.70	2251430.96	Аналитический	0.10	-
67	498244.28	2251494.71	Аналитический	0.10	-
68	498242.96	2251503.68	Аналитический	0.10	-
69	498245.02	2251511.32	Аналитический	0.10	-
70	498246.56	2251571.46	Аналитический	0.10	-
71	498211.02	2251574.76	Аналитический	1.00	-
72	498170.07	2251574.22	Аналитический	1.00	-
73	498082.66	2251556.05	Аналитический	1.00	-
74	498041.34	2251532.64	Аналитический	0.10	-
75	498049.36	2251196.98	Аналитический	0.10	-
76	497837.31	2251169.61	Аналитический	0.10	-
77	497797.78	2251137.59	Аналитический	1.00	-
78	497649.52	2251011.62	Аналитический	1.00	-
79	497634.95	2250954.74	Аналитический	1.00	-
80	497604.73	2250909.94	Аналитический	1.00	-

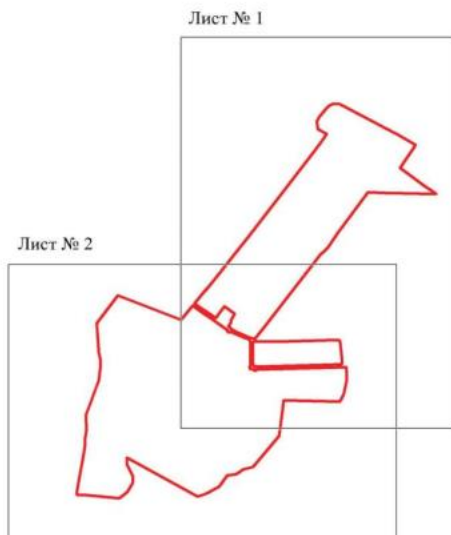
1	2	3	4	5	6
81	497598.39	2250858.04	Аналитический	1.00	-
82	497532.23	2250808.35	Аналитический	1.00	-
83	497485.26	2250722.33	Аналитический	1.00	-
84	497472.01	2250681.04	Аналитический	1.00	-
85	497704.40	2250259.00	Аналитический	1.00	-
86	497662.70	2250257.50	Аналитический	1.00	-
87	497592.84	2250293.55	Аналитический	1.00	-
88	497552.65	2250292.14	Аналитический	1.00	-
89	497499.43	2250259.65	Аналитический	1.00	-
90	497460.87	2250211.86	Аналитический	0.10	-
91	497480.99	2250014.31	Аналитический	0.10	-
92	497483.47	2249957.64	Аналитический	1.00	-
93	497504.34	2249957.99	Аналитический	0.10	-
94	497553.78	2249965.42	Аналитический	0.10	-
95	497681.75	2249989.82	Аналитический	1.00	-
96	497768.26	2250004.36	Аналитический	1.00	-
97	497822.89	2250007.05	Аналитический	1.00	-
98	497871.35	2250015.16	Аналитический	1.00	-
99	497961.95	2250011.85	Аналитический	1.00	-
100	498166.58	2250088.86	Аналитический	1.00	-
101	498251.26	2250098.75	Аналитический	1.00	-
102	498297.83	2250096.88	Аналитический	1.00	-
103	498335.90	2250088.86	Аналитический	1.00	-
104	498510.24	2250075.84	Аналитический	0.10	-
41	498677.56	2250204.08	Аналитический	0.10	-
105	498401.65	2251022.07	Аналитический	0.10	-
106	498399.55	2251152.35	Картометрический	1.00	-
107	498409.62	2251525.48	Картометрический	1.00	-
108	498402.26	2251535.94	Картометрический	1.00	-
109	498272.56	2251547.75	Аналитический	0.10	-
110	498266.45	2251545.68	Аналитический	0.10	-
111	498262.49	2251539.73	Аналитический	0.10	-
112	498261.67	2251508.23	Аналитический	0.10	-
113	498262.48	2251501.55	Аналитический	0.10	-
114	498261.01	2251495.24	Аналитический	0.10	-
115	498258.60	2251429.69	Аналитический	0.10	-
116	498248.99	2251029.86	Аналитический	0.10	-
117	498251.12	2251020.10	Аналитический	0.10	-
118	498255.47	2251014.53	Аналитический	0.10	-
119	498269.76	2251011.09	Аналитический	0.10	-
120	498387.05	2251012.96	Аналитический	0.10	-
121	498392.92	2251012.91	Аналитический	0.10	-
122	498397.68	2251016.80	Аналитический	0.10	-
105	498401.65	2251022.07	Аналитический	0.10	-

3. Сведения о характерных точках части (частей) границы объекта					
Обозначение характерных точек части границы	Координаты, м		Метод определения координат характерной точки	Средняя квадратическая погрешность положения характерной точки (M), м	Описание обозначения точки на местности (при наличии)
	X	Y			
1	2	3	4	5	6
Часть №					
-	-	-	-	-	-

Раздел 4




План границ объекта

Схема расположения листов плана границ объекта



Масштаб 1:25000

Используемые условные знаки и обозначения:

	границы территориальной зоны
	границы муниципального образования
	область и номер листа плана границ объекта

Лист № 1



Руководитель БУВО «Нормативно-проектный центр»

Подпись  Ю.В. Шалыгина Дата « 20 » апреля 2021 г.

Место для оттиска печати (при наличии) лица, составившего описание местоположения границ объекта







ОПИСАНИЕ МЕСТОПОЛОЖЕНИЯ ГРАНИЦ

Общественно-деловая зона посёлка Заречье - ОД/2

 (наименование объекта, местоположение границ которого описано
 (далее - объект))

Раздел 1

Сведения об объекте		
№ п/п	Характеристики объекта	Описание характеристик
1	2	3
1	Местоположение объекта	Воронежская область, Терновский муниципальный район, Костино-Отдельское сельское поселение, посёлок Заречье
2	Площадь объекта \pm величина погрешности определения площади ($P \pm \Delta P$)	7414 +/- 301 м ²
3	Иные характеристики объекта	-

Раздел 2

Сведения о местоположении границ объекта					
1. Система координат: МСК - 36, зона 2					
2. Сведения о характерных точках границ объекта					
Обозначение характерных точек границ	Координаты, м		Метод определения координат характерной точки	Средняя квадратическая погрешность положения характерной точки (Мп), м	Описание обозначения точки на местности (при наличии)
	X	Y			
1	2	3	4	5	6
1	498611.82	2250840.61	Картометрический	1.00	-
2	498567.47	2250902.20	Картометрический	1.00	-
3	498530.14	2250880.13	Картометрический	1.00	-
4	498517.24	2250880.14	Картометрический	1.00	-
5	498490.86	2250864.79	Аналитический	0.10	-
6	498489.92	2250860.82	Аналитический	0.10	-
7	498490.65	2250857.28	Аналитический	0.10	-
8	498540.11	2250787.54	Картометрический	1.00	-
1	498611.82	2250840.61	Картометрический	1.00	-
3. Сведения о характерных точках части (частей) границы объекта					
Обозначение характерных точек части границы	Координаты, м		Метод определения координат характерной точки	Средняя квадратическая погрешность положения характерной точки (Мп), м	Описание обозначения точки на местности (при наличии)
	X	Y			
1	2	3	4	5	6
Часть №					
-	-	-	-	-	-

План границ объекта



Масштаб 1:2000

Используемые условные знаки и обозначения:




— границы территориальной зоны

• 1

характерная точка границ территориальной зоны

Руководитель БУВО «Нормативно-проектный центр»

Подпись  Ю.В. Шалыгина Дата « 20 » апреля 2021 г.

Место для оттиска печати (при наличии) лица, составившего описание местоположения границ объекта



ОПИСАНИЕ МЕСТОПОЛОЖЕНИЯ ГРАНИЦ

Зона улиц, дорог, инженерной и транспортной инфраструктуры
посёлка Заречье - ИТ1/2

(наименование объекта, местоположение границ которого описано
(далее - объект)

Раздел 1

Сведения об объекте		
№ п/п	Характеристики объекта	Описание характеристик
1	2	3
1	Местоположение объекта	Воронежская область, Терновский муниципальный район, Костино-Отдельское сельское поселение, посёлок Заречье
2	Площадь объекта \pm величина погрешности определения площади ($P \pm \Delta P$)	35449 +/- 659 м ²
3	Иные характеристики объекта	-

Раздел 2

Сведения о местоположении границ объекта					
1. Система координат: МСК - 36, зона 2					
2. Сведения о характерных точках границ объекта					
Обозначение характерных точек границ	Координаты, м		Метод определения координат характерной точки	Средняя квадратическая погрешность положения характерной точки (Мг), м	Описание обозначения точки на местности (при наличии)
	X	Y			
1	2	3	4	5	6
1	498628.21	2250663.08	Картометрический	1.00	-
2	498540.11	2250787.54	Картометрический	1.00	-
3	498490.65	2250857.28	Аналитический	0.10	-
4	498489.92	2250860.82	Аналитический	0.10	-
5	498490.86	2250864.79	Аналитический	0.10	-
6	498485.09	2250874.06	Аналитический	0.10	-
7	498481.12	2250874.37	Аналитический	0.10	-
8	498477.23	2250875.64	Аналитический	0.10	-
9	498458.49	2250909.51	Аналитический	0.10	-
10	498434.67	2250965.54	Аналитический	0.10	-
11	498423.15	2250997.66	Аналитический	0.10	-
12	498418.59	2251011.94	Аналитический	0.10	-
13	498416.27	2251021.92	Аналитический	0.10	-
14	498413.49	2251146.25	Картометрический	1.00	-
15	498416.59	2251311.07	Картометрический	1.00	-
16	498426.66	2251523.15	Картометрический	1.00	-
17	498437.51	2251532.45	Картометрический	1.00	-
18	498885.31	2251547.17	Картометрический	1.00	-
19	498906.41	2251535.70	Аналитический	0.20	-
20	498887.96	2251561.77	Аналитический	0.20	-
21	498725.10	2251555.33	Аналитический	0.20	-
22	498531.49	2251549.47	Аналитический	0.20	-
23	498427.51	2251546.25	Аналитический	0.20	-
24	498272.54	2251561.32	Аналитический	0.10	-
25	498266.45	2251565.26	Аналитический	0.10	-
26	498262.82	2251571.37	Аналитический	0.10	-
27	498264.02	2251603.36	Картометрический	1.00	-
28	498264.02	2251603.41	Аналитический	0.10	-
29	498246.51	2251603.62	Аналитический	0.10	-
30	498246.56	2251571.46	Аналитический	0.10	-
31	498245.02	2251511.32	Аналитический	0.10	-
32	498242.96	2251503.68	Аналитический	0.10	-
33	498244.28	2251494.71	Аналитический	0.10	-
34	498242.70	2251430.96	Аналитический	0.10	-

1	2	3	4	5	6
35	498231.96	2251030.57	Аналитический	0.10	-
36	498226.33	2251030.24	Аналитический	0.10	-
37	498226.56	2251019.30	Аналитический	0.10	-
38	498232.13	2251019.49	Аналитический	0.10	-
39	498235.08	2251015.16	Аналитический	0.10	-
40	498235.49	2251008.52	Аналитический	0.10	-
41	498235.12	2250996.17	Аналитический	0.10	-
42	498247.41	2250991.45	Аналитический	0.10	-
43	498253.95	2250996.44	Аналитический	0.10	-
44	498268.08	2250997.51	Аналитический	0.10	-
45	498386.43	2250998.22	Аналитический	0.10	-
46	498402.75	2250994.93	Аналитический	0.10	-
47	498408.41	2250992.59	Аналитический	0.10	-
48	498413.78	2250986.44	Аналитический	0.10	-
49	498422.47	2250961.94	Аналитический	0.10	-
50	498447.56	2250902.97	Аналитический	0.10	-
51	498457.98	2250881.31	Аналитический	0.10	-
52	498457.28	2250875.63	Аналитический	0.10	-
53	498453.93	2250871.03	Аналитический	0.10	-
54	498459.07	2250860.51	Аналитический	0.10	-
55	498466.63	2250859.42	Аналитический	0.10	-
56	498470.02	2250858.53	Аналитический	0.10	-
57	498614.75	2250652.12	Аналитический	0.10	-
58	498628.20	2250663.06	Аналитический	0.10	-
1	498628.21	2250663.08	Картометрический	1.00	-
59	498392.92	2251012.91	Аналитический	0.10	-
60	498397.68	2251016.80	Аналитический	0.10	-
61	498401.65	2251022.07	Аналитический	0.10	-
62	498399.55	2251152.35	Картометрический	1.00	-
63	498409.62	2251525.48	Картометрический	1.00	-
64	498402.26	2251535.94	Картометрический	1.00	-
65	498272.56	2251547.75	Аналитический	0.10	-
66	498266.45	2251545.68	Аналитический	0.10	-
67	498262.49	2251539.73	Аналитический	0.10	-
68	498261.67	2251508.23	Аналитический	0.10	-
69	498262.48	2251501.55	Аналитический	0.10	-
70	498261.01	2251495.24	Аналитический	0.10	-
71	498258.60	2251429.69	Аналитический	0.10	-
72	498248.99	2251029.86	Аналитический	0.10	-
73	498251.12	2251020.10	Аналитический	0.10	-
74	498255.47	2251014.53	Аналитический	0.10	-
75	498269.76	2251011.09	Аналитический	0.10	-
76	498387.05	2251012.96	Аналитический	0.10	-
59	498392.92	2251012.91	Аналитический	0.10	-

3. Сведения о характерных точках части (частей) границы объекта					
Обозначение характерных точек части границы	Координаты, м		Метод определения координат характерной точки	Средняя квадратическая погрешность положения характерной точки (M _t), м	Описание обозначения точки на местности (при наличии)
	X	Y			
1	2	3	4	5	6
Часть №					
-	-	-	-	-	-



Исключительный земельный участок в границах:

- земельный участок
- 21
- территория иного права государственной собственности

Масштаб 1:2000

Проектная организация: ООО «Иркутск-геоинформ»
 Дата: 2019 г., 20.08.2019 г. Лист 1 из 1
 Место для печати: Иркутск, ул. Мухоморова, 100



ОПИСАНИЕ МЕСТОПОЛОЖЕНИЯ ГРАНИЦ

Зона сельскохозяйственного использования в границах населенного пункта
посёлка Заречье - СХ1/2

(наименование объекта, местоположение границ которого описано
(далее - объект)

Раздел 1

Сведения об объекте		
№ п/п	Характеристики объекта	Описание характеристик
1	2	3
1	Местоположение объекта	Воронежская область, Терновский муниципальный район, Костино-Отдельское сельское поселение, посёлок Заречье
2	Площадь объекта \pm величина погрешности определения площади ($P \pm \Delta P$)	185453 +/- 1507 м ²
3	Иные характеристики объекта	-

Раздел 2

Сведения о местоположении границ объекта					
1. Система координат: МСК - 36, зона 2					
2. Сведения о характерных точках границ объекта					
Обозначение характерных точек границ	Координаты, м		Метод определения координат характерной точки	Средняя квадратическая погрешность положения характерной точки (Мг), м	Описание обозначения точки на местности (при наличии)
	X	Y			
1	2	3	4	5	6
1	499629.05	2251090.23	Аналитический	0.10	-
2	499628.01	2251107.99	Аналитический	0.10	-
3	499642.52	2251132.10	Аналитический	0.10	-
4	499692.17	2251162.32	Аналитический	0.10	-
5	499725.80	2251212.39	Аналитический	0.10	-
6	499757.00	2251261.05	Аналитический	0.10	-
7	499758.32	2251284.66	Аналитический	0.10	-
8	499748.12	2251286.31	Аналитический	0.10	-
9	499639.82	2251307.80	Аналитический	0.10	-
10	499573.68	2251199.49	Аналитический	0.10	-
11	499551.82	2251110.59	Аналитический	0.10	-
1	499629.05	2251090.23	Аналитический	0.10	-
12	498923.00	2251415.50	Аналитический	0.10	-
13	498932.56	2251429.02	Картометрический	1.00	-
14	498906.41	2251535.70	Аналитический	0.20	-
15	498885.31	2251547.17	Картометрический	1.00	-
16	498437.51	2251532.45	Картометрический	1.00	-
17	498426.66	2251523.15	Картометрический	1.00	-
18	498416.59	2251311.07	Картометрический	1.00	-
19	498413.49	2251146.25	Картометрический	1.00	-
20	498416.27	2251021.92	Аналитический	0.10	-
21	498482.82	2251074.99	Картометрический	1.00	-
12	498923.00	2251415.50	Аналитический	0.10	-

3. Сведения о характерных точках части (частей) границы объекта					
Обозначение характерных точек части границы	Координаты, м		Метод определения координат характерной точки	Средняя квадратическая погрешность положения характерной точки (M _t), м	Описание обозначения точки на местности (при наличии)
	X	Y			
1	2	3	4	5	6
Часть №					
-	-	-	-	-	-

Рисунок 4
 План территории



Вспомогательные элементы плана и обозначения:

	границы территории земельного участка
	границы смежных земельных участков

Масштаб 1:2000

Генеральный директор ООО «Специализированный кадастр»
 Иванов А.В. 01.03.2025
 Место для проставления даты, подписи и печати специалиста, выполняющего работу. Общественное

ОПИСАНИЕ МЕСТОПОЛОЖЕНИЯ ГРАНИЦ

Зона сельскохозяйственного производства посёлка Заречье - СХ2/2

(наименование объекта, местоположение границ которого описано
(далее - объект)

Раздел 1

Сведения об объекте		
№ п/п	Характеристики объекта	Описание характеристик
1	2	3
1	Местоположение объекта	Воронежская область, Терновский муниципальный район, Костино-Отдельское сельское поселение, посёлок Заречье
2	Площадь объекта \pm величина погрешности определения площади ($P \pm \Delta P$)	313724 +/- 1960 м ²
3	Иные характеристики объекта	-

Раздел 2

Сведения о местоположении границ объекта					
1. Система координат: МСК - 36, зона 2					
2. Сведения о характерных точках границ объекта					
Обозначение характерных точек границ	Координаты, м		Метод определения координат характерной точки	Средняя квадратическая погрешность положения характерной точки (Мг), м	Описание обозначения точки на местности (при наличии)
	X	Y			
1	2	3	4	5	6
1	499295.97	2251701.19	Картометрический	1.00	-
2	499293.27	2251810.15	Картометрический	1.00	-
3	499148.24	2251854.58	Аналитический	0.10	-
4	499152.81	2252022.52	Аналитический	0.10	-
5	499085.30	2252027.38	Аналитический	0.10	-
6	499087.80	2252142.52	Аналитический	0.10	-
7	499083.81	2252142.58	Аналитический	0.10	-
8	498924.53	2252144.67	Аналитический	0.10	-
9	498897.86	2251994.22	Аналитический	0.10	-
10	498700.59	2251900.53	Аналитический	0.10	-
11	498625.88	2251820.18	Аналитический	0.10	-
12	498500.80	2251685.62	Аналитический	0.10	-
13	498495.09	2251599.96	Аналитический	0.10	-
14	498264.06	2251603.36	Картометрический	1.00	-
15	498264.02	2251603.36	Картометрический	1.00	-
16	498262.82	2251571.37	Аналитический	0.10	-
17	498266.45	2251565.26	Аналитический	0.10	-
18	498272.54	2251561.32	Аналитический	0.10	-
19	498427.51	2251546.25	Картометрический	1.00	-
20	498531.49	2251549.47	Картометрический	1.00	-
21	498725.10	2251555.33	Картометрический	1.00	-
22	498887.96	2251561.77	Картометрический	1.00	-
23	498906.41	2251535.70	Картометрический	1.00	-
24	498932.56	2251429.02	Картометрический	1.00	-
25	498959.68	2251458.08	Картометрический	1.00	-
26	499050.81	2251519.89	Картометрический	1.00	-
1	499295.97	2251701.19	Картометрический	1.00	-

3. Сведения о характерных точках части (частей) границы объекта					
Обозначение характерных точек части границы	Координаты, м		Метод определения координат характерной точки	Средняя квадратическая погрешность положения характерной точки (M _t), м	Описание обозначения точки на местности (при наличии)
	X	Y			
1	2	3	4	5	6
Часть №					
-	-	-	-	-	-

Рисунок 4
 План границей



Исключенные земельные участки в границах
 границ населенного пункта
 21 территории иного статуса, не являющейся территорией населенного пункта

Масштаб 1:2000

Муниципальное бюджетное учреждение
 «Центр территориального планирования и градостроительного проектирования
 администрации муниципального образования «Городской округ Истринский район Московской области»
 Москва, ул. Мухоморова, д. 10, стр. 1

Приложение № 3
к правилам землепользования и застройки
Костино-Отдельского сельского поселения
Терновского муниципального района
Воронежской области

СВЕДЕНИЯ О ГРАНИЦАХ ТЕРРИТОРИАЛЬНЫХ ЗОН,
СОДЕРЖАЩИЕ ГРАФИЧЕСКОЕ ОПИСАНИЕ МЕСТОПОЛОЖЕНИЯ
ГРАНИЦ ТЕРРИТОРИАЛЬНЫХ ЗОН, ПЕРЕЧЕНЬ КООРДИНАТ
ХАРАКТЕРНЫХ ТОЧЕК ГРАНИЦ ТЕРРИТОРИАЛЬНЫХ ЗОН
ДЕРЕВНИ ТАГАЙКА

ОПИСАНИЕ МЕСТОПОЛОЖЕНИЯ ГРАНИЦ

Зона застройки индивидуальными жилыми домами деревни Тагайка - Ж1/3

(наименование объекта, местоположение границ которого описано
(далее - объект)

Раздел 1

Сведения об объекте		
№ п/п	Характеристики объекта	Описание характеристик
1	2	3
1	Местоположение объекта	Воронежская область, Терновский муниципальный район, Костино-Отдельское сельское поселение, деревня Тагайка
2	Площадь объекта \pm величина погрешности определения площади ($P \pm \Delta P$)	485353 +/- 2438 м ²
3	Иные характеристики объекта	-

Раздел 2

Сведения о местоположении границ объекта					
1. Система координат: МСК - 36, зона 2					
2. Сведения о характерных точках границ объекта					
Обозначение характерных точек границ	Координаты, м		Метод определения координат характерной точки	Средняя квадратическая погрешность положения характерной точки (Мп), м	Описание обозначения точки на местности (при наличии)
	X	Y			
1	2	3	4	5	6
1	496754.76	2254178.40	Аналитический	0.10	-
2	496754.49	2254340.44	Аналитический	0.10	-
3	496754.49	2254340.45	Картометрический	1.00	-
4	496763.52	2254404.36	Аналитический	0.10	-
5	496763.54	2254406.62	Аналитический	0.10	-
6	496652.83	2254409.67	Аналитический	0.10	-
7	496299.77	2254424.19	Аналитический	0.10	-
8	496184.58	2254429.20	Аналитический	0.10	-
9	496167.50	2254430.67	Аналитический	0.10	-
10	496167.79	2254447.36	Аналитический	0.10	-
11	496184.89	2254446.17	Аналитический	0.10	-
12	496187.55	2254446.78	Аналитический	0.10	-
13	496190.41	2254449.35	Аналитический	0.10	-
14	496194.99	2254453.84	Аналитический	0.10	-
15	496199.30	2254458.78	Аналитический	0.10	-
16	496211.07	2254458.38	Аналитический	0.10	-
17	496212.19	2254453.95	Аналитический	0.10	-
18	496215.05	2254448.34	Аналитический	0.10	-
19	496218.47	2254444.44	Аналитический	0.10	-
20	496300.64	2254440.48	Аналитический	0.10	-
21	496653.50	2254425.99	Аналитический	0.10	-
22	496763.67	2254423.24	Аналитический	0.10	-
23	496765.30	2254634.13	Аналитический	0.10	-
24	496692.96	2254641.52	Аналитический	0.10	-
25	496641.21	2254707.57	Аналитический	0.10	-
26	496200.32	2254637.80	Аналитический	0.10	-
27	496167.56	2254643.26	Аналитический	0.10	-
28	496156.95	2254662.82	Аналитический	0.10	-
29	495708.18	2254658.09	Картометрический	1.00	-
30	495720.78	2254450.76	Аналитический	0.10	-
31	495716.95	2254447.01	Аналитический	0.10	-
32	495723.75	2254335.03	Аналитический	0.10	-
33	495790.85	2254186.31	Аналитический	0.10	-
34	495794.53	2254188.00	Аналитический	0.10	-

1	2	3	4	5	6
35	496078.20	2254229.13	Аналитический	0.10	-
36	496158.67	2254218.10	Аналитический	0.10	-
37	496156.16	2254169.48	Аналитический	0.10	-
38	496230.54	2254173.80	Аналитический	0.10	-
39	496297.18	2254159.34	Аналитический	0.10	-
40	496470.19	2254159.46	Аналитический	0.10	-
1	496754.76	2254178.40	Аналитический	0.10	-

3. Сведения о характерных точках части (частей) границы объекта

Обозначение характерных точек части границы	Координаты, м		Метод определения координат характерной точки	Средняя квадратическая погрешность положения характерной точки (Mt), м	Описание обозначения точки на местности (при наличии)
	X	Y			
1	2	3	4	5	6
Часть №					
-	-	-	-	-	-

Рисунг 1
 План участка



Масштаб: 1:500

- граница земельного участка
 граница участка

Масштаб: 1:500

Проект подготовлен в соответствии с требованиями
 Федерального закона от 29.12.2004 № 50-ФЗ «Об ипотеке (залоге недвижимости)»
 и Федерального закона от 29.12.2004 № 50-ФЗ «Об ипотеке (залоге недвижимости)»
 от 29.12.2004 № 50-ФЗ «Об ипотеке (залоге недвижимости)»

ОПИСАНИЕ МЕСТОПОЛОЖЕНИЯ ГРАНИЦ

Зона улиц, дорог, инженерной и транспортной инфраструктуры
деревни Тагайка - ИТ1/3

(наименование объекта, местоположение границ которого описано
(далее - объект))


Раздел 1

Сведения об объекте		
№ п/п	Характеристики объекта	Описание характеристик
1	2	3
1	Местоположение объекта	Воронежская область, Терновский муниципальный район, Костино-Отдельское сельское поселение, деревня Тагайка
2	Площадь объекта \pm величина погрешности определения площади ($P \pm \Delta P$)	10069 +/- 351 м ²
3	Иные характеристики объекта	-

Раздел 2



Сведения о местоположении границ объекта					
1. Система координат: МСК - 36, зона 2					
2. Сведения о характерных точках границ объекта					
Обозначение характерных точек границ	Координаты, м		Метод определения координат характерной точки	Средняя квадратическая погрешность положения характерной точки (Мг), м	Описание обозначения точки на местности (при наличии)
	X	Y			
1	2	3	4	5	6
1	496763.54	2254406.62	Аналитический	0.10	-
2	496763.67	2254423.24	Аналитический	0.10	-
3	496653.50	2254425.99	Аналитический	0.10	-
4	496300.64	2254440.48	Аналитический	0.10	-
5	496218.47	2254444.44	Аналитический	0.10	-
6	496215.05	2254448.34	Аналитический	0.10	-
7	496212.19	2254453.95	Аналитический	0.10	-
8	496211.07	2254458.38	Аналитический	0.10	-
9	496199.30	2254458.78	Аналитический	0.10	-
10	496194.99	2254453.84	Аналитический	0.10	-
11	496190.41	2254449.35	Аналитический	0.10	-
12	496187.55	2254446.78	Аналитический	0.10	-
13	496184.89	2254446.17	Аналитический	0.10	-
14	496167.79	2254447.36	Аналитический	0.10	-
15	496167.50	2254430.67	Аналитический	0.10	-
16	496184.58	2254429.20	Аналитический	0.10	-
17	496299.77	2254424.19	Аналитический	0.10	-
18	496652.83	2254409.67	Аналитический	0.10	-
1	496763.54	2254406.62	Аналитический	0.10	-
3. Сведения о характерных точках части (частей) границы объекта					
Обозначение характерных точек части границы	Координаты, м		Метод определения координат характерной точки	Средняя квадратическая погрешность положения характерной точки (Мг), м	Описание обозначения точки на местности (при наличии)
	X	Y			
1	2	3	4	5	6
Часть №					
-	-	-	-	-	-

План границ объекта




Масштаб 1:2000

Используемые условные знаки и обозначения:

	границы территориальной зоны
	характерная точка границ территориальной зоны

Руководитель БУВО «Нормативно-проектный центр»

Подпись  Ю.В.Шальгина Дата « 20 » апреля 2021 г.

Место для оттиска печати (при наличии) лица, составившего описание местоположения границ объекта



ОПИСАНИЕ МЕСТОПОЛОЖЕНИЯ ГРАНИЦ

Зона сельскохозяйственного использования в границах населенного пункта
деревни Тагайка - СХ1/3

(наименование объекта, местоположение границ которого описано
(далее - объект))

Раздел 1

Сведения об объекте		
№ п/п	Характеристики объекта	Описание характеристик
1	2	3
1	Местоположение объекта	Воронежская область, Терновский муниципальный район, Костино-Отдельское сельское поселение, деревня Тагайка
2	Площадь объекта \pm величина погрешности определения площади ($P \pm \text{Дельта } P$)	61885 +/- 871 м ²
3	Иные характеристики объекта	-

Раздел 2



Сведения о местоположении границ объекта					
1. Система координат: МСК - 36, зона 2					
2. Сведения о характерных точках границ объекта					
Обозначение характерных точек границ	Координаты, м		Метод определения координат характерной точки	Средняя квадратическая погрешность положения характерной точки (Мп), м	Описание обозначения точки на местности (при наличии)
	X	Y			
1	2	3	4	5	6
1	496156.95	2254662.82	Аналитический	0.10	-
2	496158.10	2254755.44	Аналитический	0.10	-
3	495989.47	2254762.12	Аналитический	0.10	-
4	495987.79	2254815.27	Аналитический	0.10	-
5	495723.34	2254819.42	Аналитический	0.10	-
6	495692.79	2254819.90	Аналитический	0.10	-
7	495708.18	2254658.09	Картометрический	1.00	-
1	496156.95	2254662.82	Аналитический	0.10	-
3. Сведения о характерных точках части (частей) границы объекта					
Обозначение характерных точек части границы	Координаты, м		Метод определения координат характерной точки	Средняя квадратическая погрешность положения характерной точки (Мп), м	Описание обозначения точки на местности (при наличии)
	X	Y			
1	2	3	4	5	6
Часть №					
-	-	-	-	-	-

План границ объекта




Масштаб 1:2000

Используемые условные знаки и обозначения:

	границы территориальной зоны
	характерная точка границ территориальной зоны

Руководитель БУВО «Нормативно-проектный центр»

Подпись  Ю.В.Шалыгина Дата « 20 » апреля 2021 г.

Место для оттиска печати (при наличии) лица, составившего описание местоположения границ объекта



СВЕДЕНИЯ О ГРАНИЦАХ ТЕРРИТОРИАЛЬНЫХ ЗОН,
СОДЕРЖАЩИЕ ГРАФИЧЕСКОЕ ОПИСАНИЕ МЕСТОПОЛОЖЕНИЯ
ГРАНИЦ ТЕРРИТОРИАЛЬНЫХ ЗОН, ПЕРЕЧЕНЬ КООРДИНАТ
ХАРАКТЕРНЫХ ТОЧЕК ГРАНИЦ ТЕРРИТОРИАЛЬНЫХ ЗОН,
РАСПОЛОЖЕННЫХ ЗА ГРАНИЦАМИ НАСЕЛЕННЫХ ПУНКТОВ НА
ТЕРРИТОРИИ КОСТИНО-ОТДЕЛЬСКОГО СЕЛЬСКОГО ПОСЕЛЕНИЯ

ОПИСАНИЕ МЕСТОПОЛОЖЕНИЯ ГРАНИЦ

Зона улиц, дорог, инженерной и транспортной инфраструктуры
за границами населенных пунктов - ИТ1

(наименование объекта, местоположение границ которого описано
(далее - объект)

Раздел 1

Сведения об объекте		
№ п/п	Характеристики объекта	Описание характеристик
1	2	3
1	Местоположение объекта	Воронежская область, Терновский муниципальный район, Костино-Отдельское сельское поселение
2	Площадь объекта \pm величина погрешности определения площади ($P \pm \Delta P$)	287156 +/- 9378 м ²
3	Иные характеристики объекта	-

Раздел 2

Сведения о местоположении границ объекта					
1. Система координат: МСК - 36, зона 2					
2. Сведения о характерных точках границ объекта					
Обозначение характерных точек границ	Координаты, м		Метод определения координат характерной точки	Средняя квадратическая погрешность положения характерной точки (Мп), м	Описание обозначения точки на местности (при наличии)
	X	Y			
1	2	3	4	5	6
1	503424.61	2247626.93	Аналитический	0.50	-
2	503421.27	2247631.89	Аналитический	0.20	-
3	503414.62	2247641.76	Аналитический	0.20	-
4	503409.88	2247648.79	Аналитический	0.50	-
5	503366.81	2247613.35	Аналитический	0.50	-
6	503314.85	2247575.83	Аналитический	0.50	-
7	503282.80	2247554.17	Аналитический	0.50	-
8	503244.43	2247529.66	Аналитический	0.50	-
9	503199.03	2247504.25	Аналитический	0.50	-
10	503059.94	2247433.18	Аналитический	0.50	-
11	502809.08	2247307.47	Аналитический	0.50	-
12	502805.82	2247306.64	Аналитический	0.50	-
13	502803.76	2247307.34	Аналитический	0.50	-
14	502800.54	2247311.52	Аналитический	0.50	-
15	502788.85	2247305.56	Аналитический	0.50	-
16	502790.13	2247301.03	Аналитический	0.50	-
17	502789.15	2247297.48	Аналитический	0.50	-
18	502596.66	2247199.65	Аналитический	0.50	-
19	502566.37	2247184.31	Аналитический	0.50	-
20	502564.39	2247184.88	Аналитический	0.50	-
21	502563.37	2247186.92	Аналитический	0.50	-
22	502550.65	2247181.19	Аналитический	0.50	-
23	502550.94	2247177.73	Аналитический	0.50	-
24	502549.29	2247175.85	Аналитический	0.50	-
25	502381.65	2247091.67	Аналитический	0.50	-
26	502047.59	2246923.09	Аналитический	0.50	-
27	502044.57	2246922.56	Аналитический	0.50	-
28	502038.91	2246926.11	Аналитический	0.50	-
29	502028.27	2246919.62	Аналитический	0.50	-
30	502029.70	2246915.47	Аналитический	0.50	-
31	502028.61	2246913.82	Аналитический	0.50	-
32	501597.47	2246697.36	Аналитический	0.50	-
33	501554.42	2246678.32	Аналитический	0.50	-
34	501544.36	2246673.87	Аналитический	0.50	-

1	2	3	4	5	6
35	501509.89	2246658.62	Аналитический	0.50	-
36	501443.85	2246630.74	Аналитический	0.50	-
37	501434.51	2246630.74	Аналитический	0.50	-
38	501427.44	2246635.17	Аналитический	0.50	-
39	501388.28	2246711.22	Аналитический	0.50	-
40	501224.49	2247068.84	Аналитический	0.50	-
41	501208.23	2247103.40	Аналитический	0.50	-
42	501183.57	2247155.44	Аналитический	0.10	-
43	501169.36	2247141.17	Аналитический	0.10	-
44	501191.52	2247095.99	Аналитический	0.50	-
45	501207.40	2247061.95	Аналитический	0.50	-
46	501312.79	2246832.43	Аналитический	0.50	-
47	501354.52	2246741.55	Аналитический	0.50	-
48	501371.80	2246703.93	Аналитический	0.50	-
49	501413.12	2246627.68	Аналитический	0.50	-
50	501413.28	2246620.46	Аналитический	0.50	-
51	501411.67	2246613.52	Аналитический	0.50	-
52	501184.65	2246519.55	Аналитический	0.50	-
53	501129.05	2246498.13	Аналитический	0.50	-
54	501045.43	2246464.51	Аналитический	0.50	-
55	500977.30	2246438.52	Аналитический	0.50	-
56	500905.28	2246413.87	Аналитический	0.50	-
57	500866.61	2246401.05	Аналитический	0.50	-
58	500763.14	2246375.04	Аналитический	0.50	-
59	500668.83	2246353.63	Аналитический	0.50	-
60	500583.02	2246338.34	Аналитический	0.50	-
61	500491.33	2246324.89	Аналитический	0.50	-
62	500375.44	2246309.84	Аналитический	0.50	-
63	500059.04	2246267.21	Аналитический	0.50	-
64	499635.46	2246209.76	Аналитический	0.50	-
65	499435.74	2246183.38	Аналитический	0.50	-
66	499347.34	2246170.03	Аналитический	0.50	-
67	499298.07	2246160.22	Аналитический	0.50	-
68	499114.74	2246117.39	Аналитический	0.50	-
69	498983.19	2246084.11	Аналитический	0.50	-
70	498981.28	2246085.41	Аналитический	0.50	-
71	498971.37	2246083.12	Аналитический	0.50	-
72	498970.26	2246080.95	Аналитический	0.50	-
73	498879.74	2246058.59	Аналитический	0.50	-
74	498877.11	2246059.70	Аналитический	0.50	-
75	498874.34	2246063.80	Аналитический	0.50	-
76	498859.45	2246059.79	Аналитический	0.50	-
77	498859.10	2246052.87	Аналитический	0.50	-
78	498856.42	2246050.32	Аналитический	0.50	-
79	498320.14	2245915.94	Аналитический	0.50	-
80	498251.11	2245898.65	Аналитический	0.50	-
81	498231.37	2245893.50	Аналитический	0.50	-
82	498223.02	2245891.91	Аналитический	0.50	-

1	2	3	4	5	6
83	497476.24	2245704.86	Аналитический	0.50	-
84	497471.92	2245703.81	Аналитический	0.50	-
85	497463.48	2245701.75	Аналитический	0.50	-
86	497459.63	2245700.81	Аналитический	0.50	-
87	497319.22	2245666.74	Аналитический	0.50	-
88	497236.18	2245650.96	Аналитический	0.50	-
89	497093.63	2245630.76	Аналитический	0.50	-
90	497032.64	2245625.65	Аналитический	0.50	-
91	496955.15	2245621.54	Аналитический	0.50	-
92	496884.73	2245620.83	Аналитический	0.50	-
93	496812.50	2245623.37	Аналитический	0.50	-
94	496752.54	2245626.64	Аналитический	0.50	-
95	496665.24	2245633.89	Аналитический	0.50	-
96	496564.03	2245643.84	Аналитический	0.50	-
97	496479.20	2245657.93	Аналитический	0.50	-
98	496424.73	2245670.41	Аналитический	0.50	-
99	496252.25	2245715.46	Аналитический	0.50	-
100	495758.24	2245848.70	Аналитический	0.50	-
101	495738.00	2245855.10	Аналитический	0.50	-
102	495740.91	2245833.28	Аналитический	0.50	-
103	495748.70	2245831.16	Аналитический	0.50	-
104	495767.22	2245826.49	Аналитический	0.50	-
105	496251.08	2245696.06	Аналитический	0.50	-
106	496423.96	2245650.92	Аналитический	0.50	-
107	496486.12	2245636.47	Аналитический	0.50	-
108	496564.17	2245624.65	Аналитический	0.50	-
109	496620.16	2245618.47	Аналитический	0.50	-
110	496665.28	2245614.46	Аналитический	0.50	-
111	496753.04	2245607.20	Аналитический	0.50	-
112	496886.11	2245601.49	Аналитический	0.50	-
113	496956.68	2245602.13	Аналитический	0.50	-
114	497034.38	2245606.41	Аналитический	0.50	-
115	497095.40	2245611.29	Аналитический	0.50	-
116	497238.12	2245631.50	Аналитический	0.50	-
117	497323.72	2245647.64	Аналитический	0.50	-
118	497466.10	2245682.16	Аналитический	0.50	-
119	497468.91	2245682.84	Аналитический	0.50	-
120	497477.13	2245685.04	Аналитический	0.50	-
121	497480.07	2245685.81	Аналитический	0.50	-
122	498225.37	2245873.08	Аналитический	0.50	-
123	498231.42	2245874.68	Аналитический	0.50	-
124	498253.86	2245880.17	Аналитический	0.50	-
125	498323.02	2245897.66	Аналитический	0.50	-
126	498860.52	2246030.44	Аналитический	0.50	-
127	498864.96	2246030.48	Аналитический	0.50	-
128	498868.07	2246028.26	Аналитический	0.50	-
129	498880.46	2246030.53	Аналитический	0.50	-
130	498882.24	2246034.79	Аналитический	0.50	-

1	2	3	4	5	6
131	498884.63	2246038.16	Аналитический	0.50	-
132	498985.11	2246062.91	Аналитический	0.50	-
133	499103.93	2246093.72	Аналитический	0.50	-
134	499119.08	2246096.44	Аналитический	0.50	-
135	499140.30	2246102.74	Аналитический	0.50	-
136	499299.66	2246141.25	Аналитический	0.50	-
137	499353.16	2246150.18	Аналитический	0.50	-
138	499441.55	2246163.14	Аналитический	0.50	-
139	499641.59	2246189.80	Аналитический	0.50	-
140	500064.17	2246247.04	Аналитический	0.50	-
141	500381.24	2246290.11	Аналитический	0.50	-
142	500498.74	2246306.14	Аналитический	0.50	-
143	500589.87	2246318.49	Аналитический	0.50	-
144	500674.61	2246333.84	Аналитический	0.50	-
145	500769.40	2246354.77	Аналитический	0.50	-
146	500872.87	2246380.73	Аналитический	0.50	-
147	500911.76	2246394.06	Аналитический	0.50	-
148	500984.29	2246418.63	Аналитический	0.50	-
149	501052.74	2246445.10	Аналитический	0.50	-
150	501136.27	2246478.11	Аналитический	0.50	-
151	501191.85	2246498.76	Аналитический	0.50	-
152	501311.26	2246543.75	Аналитический	0.50	-
153	501429.45	2246591.81	Аналитический	0.50	-
154	501432.54	2246592.46	Аналитический	0.50	-
155	501433.33	2246590.36	Аналитический	0.50	-
156	501445.14	2246594.44	Аналитический	0.50	-
157	501445.71	2246599.10	Аналитический	0.50	-
158	501447.64	2246601.88	Аналитический	0.50	-
159	501519.50	2246633.49	Аналитический	0.50	-
160	501612.21	2246679.36	Аналитический	0.50	-
161	502041.35	2246894.45	Аналитический	0.50	-
162	502576.47	2247166.52	Аналитический	0.10	-
163	502752.47	2247255.86	Аналитический	0.10	-
164	502793.32	2247275.60	Аналитический	0.50	-
165	502803.64	2247278.08	Аналитический	0.50	-
166	502809.90	2247274.84	Аналитический	0.50	-
167	502822.06	2247281.56	Аналитический	0.50	-
168	502822.20	2247285.48	Аналитический	0.50	-
169	502822.65	2247288.00	Аналитический	0.50	-
170	503071.79	2247413.14	Аналитический	0.50	-
171	503211.20	2247483.86	Аналитический	0.50	-
172	503258.27	2247510.02	Аналитический	0.50	-
173	503295.91	2247534.63	Аналитический	0.50	-
174	503328.13	2247555.71	Аналитический	0.50	-
175	503380.45	2247594.10	Аналитический	0.50	-
176	503418.21	2247626.51	Аналитический	0.50	-
177	503421.17	2247627.13	Аналитический	0.50	-
1	503424.61	2247626.93	Аналитический	0.50	-

1	2	3	4	5	6
178	498940.21	2249307.55	Аналитический	0.10	-
179	498950.27	2249323.09	Аналитический	0.50	-
180	499010.88	2249418.26	Аналитический	0.50	-
181	499058.73	2249501.06	Аналитический	0.50	-
182	499097.21	2249558.36	Аналитический	0.50	-
183	499130.64	2249627.45	Аналитический	0.50	-
184	499137.34	2249690.29	Аналитический	0.50	-
185	499130.76	2249739.64	Аналитический	0.50	-
186	499116.07	2249783.70	Аналитический	0.50	-
187	499074.78	2249873.64	Аналитический	0.50	-
188	498984.11	2250083.51	Аналитический	0.50	-
189	498979.41	2250086.86	Аналитический	0.50	-
190	498974.94	2250084.89	Аналитический	0.50	-
191	498963.29	2250080.04	Аналитический	0.50	-
192	498958.65	2250077.89	Аналитический	0.50	-
193	498957.29	2250072.44	Аналитический	0.50	-
194	499050.61	2249869.27	Аналитический	0.50	-
195	499085.91	2249777.34	Аналитический	0.50	-
196	499094.98	2249733.66	Аналитический	0.50	-
197	499094.98	2249693.29	Аналитический	0.50	-
198	499085.49	2249645.05	Аналитический	0.50	-
199	499074.49	2249610.87	Аналитический	0.50	-
200	499059.04	2249579.34	Аналитический	0.50	-
201	499030.21	2249521.58	Аналитический	0.50	-
202	498985.92	2249436.40	Аналитический	0.50	-
203	498930.92	2249334.61	Аналитический	0.50	-
204	498920.69	2249315.38	Аналитический	0.10	-
178	498940.21	2249307.55	Аналитический	0.10	-
205	498969.68	2250115.42	Аналитический	0.50	-
206	498970.86	2250119.18	Аналитический	0.50	-
207	498922.48	2250206.83	Аналитический	0.50	-
208	498896.35	2250259.66	Аналитический	0.50	-
209	498843.08	2250353.77	Аналитический	0.50	-
210	498830.94	2250372.77	Аналитический	0.50	-
211	498772.65	2250457.35	Аналитический	0.50	-
212	498728.18	2250521.87	Аналитический	0.50	-
213	498715.68	2250539.53	Аналитический	0.50	-
214	498657.89	2250621.14	Аналитический	0.50	-
215	498628.21	2250663.07	Аналитический	0.50	-
216	498628.20	2250663.06	Аналитический	0.10	-
217	498614.75	2250652.12	Аналитический	0.10	-
218	498713.45	2250511.37	Аналитический	0.50	-
219	498814.96	2250364.48	Аналитический	0.50	-
220	498825.57	2250346.43	Аналитический	0.50	-
221	498880.31	2250251.51	Аналитический	0.50	-
222	498905.47	2250199.75	Аналитический	0.50	-

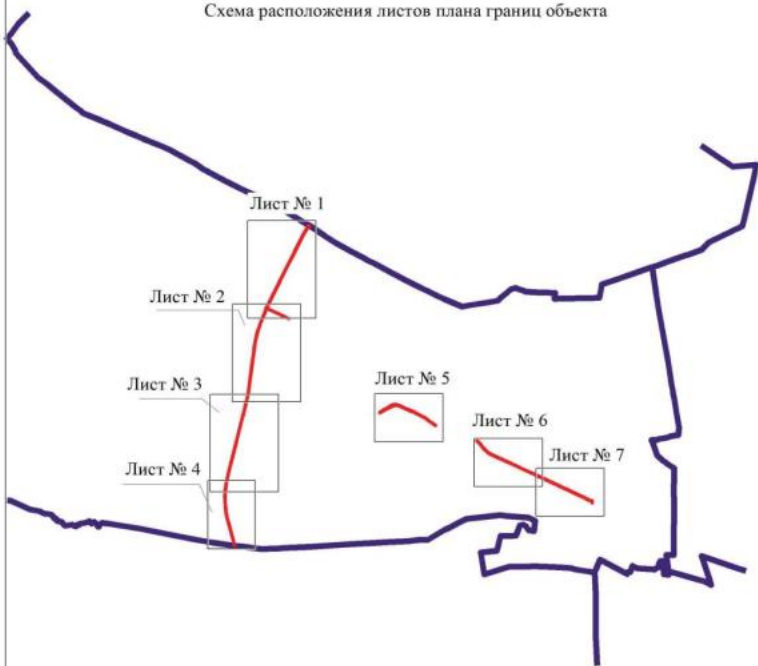
1	2	3	4	5	6
223	498942.91	2250107.65	Аналитический	0.50	-
224	498944.93	2250104.05	Аналитический	0.50	-
225	498948.80	2250104.34	Аналитический	0.50	-
226	498951.79	2250105.40	Аналитический	0.50	-
227	498963.37	2250110.94	Аналитический	0.50	-
228	498967.31	2250113.35	Аналитический	0.50	-
205	498969.68	2250115.42	Аналитический	0.50	-
229	498264.02	2251603.41	Аналитический	0.10	-
230	498263.85	2251615.13	Аналитический	0.50	-
231	498260.25	2251645.93	Аналитический	0.50	-
232	498250.26	2251671.36	Аналитический	0.50	-
233	498237.43	2251686.60	Аналитический	0.50	-
234	498219.34	2251708.07	Аналитический	0.50	-
235	498161.96	2251751.44	Аналитический	0.50	-
236	498134.51	2251772.19	Аналитический	0.50	-
237	498103.90	2251796.25	Аналитический	0.50	-
238	498066.25	2251830.12	Аналитический	0.50	-
239	498060.75	2251835.78	Аналитический	0.50	-
240	498029.34	2251870.10	Аналитический	0.50	-
241	498015.50	2251886.67	Аналитический	0.50	-
242	497982.67	2251925.97	Аналитический	0.50	-
243	497958.47	2251958.44	Аналитический	0.50	-
244	497954.13	2251965.52	Аналитический	0.50	-
245	497942.55	2251984.42	Аналитический	0.50	-
246	497630.59	2252665.05	Аналитический	0.50	-
247	497576.66	2252782.36	Аналитический	0.10	-
248	497469.40	2253015.68	Аналитический	0.10	-
249	497451.26	2253054.90	Аналитический	0.10	-
250	497409.28	2253145.66	Аналитический	0.50	-
251	497367.30	2253236.42	Аналитический	0.50	-
252	497325.32	2253327.18	Аналитический	0.50	-
253	497283.34	2253417.94	Аналитический	0.10	-
254	497241.36	2253508.70	Аналитический	0.10	-
255	497208.32	2253580.13	Аналитический	0.10	-
256	497199.15	2253599.36	Аналитический	0.10	-
257	497166.76	2253667.23	Аналитический	0.30	-
258	497160.24	2253680.90	Аналитический	0.30	-
259	497129.25	2253746.20	Аналитический	0.50	-
260	496841.79	2254342.48	Аналитический	0.50	-
261	496828.02	2254376.20	Аналитический	0.50	-
262	496824.75	2254386.97	Аналитический	0.50	-
263	496822.63	2254398.24	Аналитический	0.50	-
264	496822.63	2254408.08	Аналитический	0.50	-
265	496824.04	2254412.79	Аналитический	0.50	-
266	496816.08	2254420.89	Аналитический	0.50	-
267	496798.84	2254422.40	Аналитический	0.50	-
268	496797.39	2254422.40	Аналитический	0.50	-

1	2	3	4	5	6
269	496763.67	2254423.24	Аналитический	0.10	-
270	496763.54	2254406.62	Аналитический	0.10	-
271	496796.72	2254405.68	Аналитический	0.50	-
272	496800.58	2254398.62	Аналитический	0.50	-
273	496804.67	2254384.13	Аналитический	0.50	-
274	496808.58	2254370.16	Аналитический	0.50	-
275	496822.64	2254333.31	Аналитический	0.50	-
276	496832.38	2254313.09	Аналитический	0.50	-
277	496875.79	2254223.00	Аналитический	0.50	-
278	496919.20	2254132.91	Аналитический	0.50	-
279	496962.61	2254042.82	Аналитический	0.50	-
280	497006.01	2253952.74	Аналитический	0.50	-
281	497049.42	2253862.65	Аналитический	0.50	-
282	497092.83	2253772.56	Аналитический	0.50	-
283	497134.70	2253685.60	Аналитический	0.50	-
284	497145.49	2253663.06	Аналитический	0.50	-
285	497179.33	2253592.23	Аналитический	0.50	-
286	497189.85	2253570.20	Аналитический	0.50	-
287	497221.55	2253501.58	Аналитический	0.50	-
288	497263.49	2253410.80	Аналитический	0.50	-
289	497305.43	2253320.03	Аналитический	0.50	-
290	497347.37	2253229.25	Аналитический	0.50	-
291	497389.31	2253138.47	Аналитический	0.50	-
292	497431.25	2253047.69	Аналитический	0.50	-
293	497450.56	2253005.90	Аналитический	0.50	-
294	497473.07	2252956.85	Аналитический	0.50	-
295	497611.39	2252655.34	Аналитический	0.50	-
296	497923.69	2251974.19	Аналитический	0.50	-
297	497939.94	2251947.51	Аналитический	0.50	-
298	497964.06	2251914.70	Аналитический	0.50	-
299	498010.56	2251858.70	Аналитический	0.50	-
300	498038.85	2251828.45	Аналитический	0.50	-
301	498051.24	2251815.93	Аналитический	0.50	-
302	498086.54	2251785.20	Аналитический	0.50	-
303	498116.55	2251760.14	Аналитический	0.50	-
304	498160.11	2251727.22	Аналитический	0.50	-
305	498211.27	2251686.53	Аналитический	0.50	-
306	498229.13	2251667.64	Аналитический	0.50	-
307	498242.78	2251644.13	Аналитический	0.50	-
308	498246.49	2251620.18	Аналитический	0.50	-
309	498246.51	2251603.62	Аналитический	0.10	-
229	498264.02	2251603.41	Аналитический	0.10	-

3. Сведения о характерных точках части (частей) границы объекта					
Обозначение характерных точек части границы	Координаты, м		Метод определения координат характерной точки	Средняя квадратическая погрешность положения характерной точки (M _t), м	Описание обозначения точки на местности (при наличии)
	X	Y			
1	2	3	4	5	6
Часть №					
-	-	-	-	-	-

План границ объекта

Схема расположения листов плана границ объекта



Масштаб 1:100000

Используемые условные знаки и обозначения:

	границы территориальной зоны
	границы муниципального образования
	область и номер листа плана границ объекта

Руководитель БУВО «Нормативно-проектный центр»

Подпись Ю.В. Шалыгина Дата « 20 » апреля 2021 г.

Место для оттиска печати (при наличии) лица, составившего описание местоположения границ объекта



Stationsplan
 Maßstab



■ Bestands- und Plantrassen
 ■ Bestands- und Plantrassen
 ■ Bestands- und Plantrassen
 ■ Bestands- und Plantrassen

Maßstab: 1:5000
 Datum: 2014
 Projekt: ...

Stationsplan

Plan view plan
No. 01

1:1000
1:1000
1:1000

Project 100

Project 100
1:1000
1:1000
1:1000



План трассы объекта

Догов. № 4



Масштаб: 1:2000

— граница кадастрового участка
 — граница кадастрового плана
 — граница кадастрового участка
 — № 10

Уполномоченный орган государственной власти
 Ивановской области
 Ивановская область, Ивановский район, с/пос. Ивановское, ул. Советская, д. 10
 500000, Иваново, Ивановская область
 2021





Исполнитель: инженер А.В. Сидорова

Составитель: инженер А.В. Сидорова

Исполнитель: инженер А.В. Сидорова







Муниципальное предприятие
«Водоканал г. Владивостока»

Проектируемая линия водоснабжения
Пункты отбора проб воды

1:1000

Масштаб 1:1000

Муниципальное предприятие
«Водоканал г. Владивостока»

Проектируемая линия водоснабжения
Пункты отбора проб воды

1:1000

ОПИСАНИЕ МЕСТОПОЛОЖЕНИЯ ГРАНИЦ

Зона сельскохозяйственного производства за границами населенных пунктов - СХ2

(наименование объекта, местоположение границ которого описано
(далее - объект)

Раздел 1

Сведения об объекте		
№ п/п	Характеристики объекта	Описание характеристик
1	2	3
1	Местоположение объекта	Воронежская область, Терновский муниципальный район, Костино-Отдельское сельское поселение
2	Площадь объекта \pm величина погрешности определения площади ($P \pm \Delta P$)	873409 +/- 3271 м ²
3	Иные характеристики объекта	-

Раздел 2

Сведения о местоположении границ объекта					
1. Система координат: МСК - 36, зона 2					
2. Сведения о характерных точках границ объекта					
Обозначение характерных точек границ	Координаты, м		Метод определения координат характерной точки	Средняя квадратическая погрешность положения характерной точки (Мп), м	Описание обозначения точки на местности (при наличии)
	X	Y			
1	2	3	4	5	6
1	502173.36	2247037.03	Картометрический	1.00	-
2	502093.74	2247213.57	Картометрический	1.00	-
3	502100.78	2247248.75	Картометрический	1.00	-
4	502083.05	2247300.79	Аналитический	2.50	-
5	501994.36	2247531.56	Аналитический	2.50	-
6	501989.76	2247533.33	Картометрический	1.00	-
7	501949.89	2247526.29	Картометрический	1.00	-
8	501819.33	2247462.96	Картометрический	1.00	-
9	501800.24	2247463.94	Картометрический	1.00	-
10	501773.39	2247458.32	Картометрический	1.00	-
11	501728.08	2247437.69	Картометрический	1.00	-
12	501728.21	2247432.24	Картометрический	1.00	-
13	501585.82	2247365.91	Аналитический	0.30	-
14	501302.26	2247242.15	Картометрический	1.00	-
15	501302.43	2247238.70	Аналитический	0.10	-
16	501238.70	2247199.77	Аналитический	0.10	-
17	501213.21	2247180.76	Аналитический	0.10	-
18	501202.78	2247157.59	Аналитический	0.10	-
19	501213.21	2247119.35	Аналитический	0.10	-
20	501275.78	2246974.51	Аналитический	0.10	-
21	501319.81	2246873.70	Аналитический	0.10	-
22	501348.78	2246820.39	Аналитический	0.10	-
23	501367.32	2246765.93	Аналитический	0.10	-
24	501404.40	2246692.93	Аналитический	0.10	-
25	501418.31	2246658.17	Аналитический	0.10	-
26	501452.50	2246674.24	Аналитический	0.10	-
27	501520.28	2246702.20	Аналитический	0.10	-
28	501539.98	2246712.63	Аналитический	0.10	-
29	501537.66	2246720.74	Аналитический	0.10	-
30	501508.69	2246742.76	Аналитический	0.10	-
31	501485.52	2246760.14	Аналитический	0.10	-
32	501484.36	2246778.68	Аналитический	0.10	-
33	501501.74	2246785.63	Аналитический	0.10	-
34	501516.80	2246784.47	Аналитический	0.10	-

1	2	3	4	5	6
35	501569.94	2246735.11	Картометрический	1.00	-
36	501638.74	2246769.51	Картометрический	1.00	-
37	501999.93	2246946.20	Картометрический	1.00	-
38	502015.56	2246925.09	Картометрический	1.00	-
39	502066.38	2246954.02	Картометрический	1.00	-
40	502062.47	2246975.91	Картометрический	1.00	-
41	502123.45	2247011.87	Картометрический	1.00	-
42	502161.76	2247026.72	Картометрический	1.00	-
1	502173.36	2247037.03	Картометрический	1.00	-
43	501889.59	2248911.67	Аналитический	0.10	-
44	501907.51	2248949.68	Аналитический	0.10	-
45	501910.93	2248995.10	Аналитический	0.10	-
46	501941.36	2249085.43	Аналитический	0.10	-
47	501929.72	2249144.09	Аналитический	0.30	-
48	501913.30	2249226.79	Аналитический	0.10	-
49	501754.92	2249236.14	Картометрический	1.00	-
50	501745.10	2249162.16	Аналитический	0.30	-
51	501734.53	2249074.36	Аналитический	0.30	-
52	501728.97	2249029.04	Аналитический	0.30	-
53	501751.68	2249008.71	Аналитический	0.30	-
54	501754.76	2248861.62	Аналитический	0.30	-
55	501774.48	2248867.51	Аналитический	0.10	-
56	501839.82	2248887.06	Аналитический	0.10	-
43	501889.59	2248911.67	Аналитический	0.10	-
57	497975.63	2246646.55	Аналитический	0.10	-
58	497960.34	2246720.93	Аналитический	0.10	-
59	497946.71	2246804.39	Аналитический	0.10	-
60	497937.95	2246866.91	Аналитический	0.10	-
61	497909.46	2246995.69	Картометрический	1.00	-
62	497790.05	2246952.04	Аналитический	0.10	-
63	497760.08	2246942.99	Аналитический	0.10	-
64	497754.34	2246941.65	Аналитический	0.10	-
65	497700.45	2246923.98	Аналитический	0.10	-
66	497638.01	2246904.07	Аналитический	0.10	-
67	497618.32	2246896.36	Картометрический	1.00	-
68	497610.15	2246896.36	Картометрический	1.00	-
69	497597.30	2246902.59	Картометрический	1.00	-
70	497589.13	2246910.77	Картометрический	1.00	-
71	497585.23	2246925.17	Картометрический	1.00	-
72	497545.68	2247036.98	Аналитический	1.00	-
73	497383.74	2246993.52	Аналитический	1.00	-
74	497243.02	2246954.12	Аналитический	1.00	-
75	497250.46	2246898.70	Картометрический	1.00	-
76	497263.70	2246856.27	Картометрический	1.00	-
77	497269.92	2246805.66	Картометрический	1.00	-
78	497288.61	2246711.85	Картометрический	1.00	-

1	2	3	4	5	6
79	497295.25	2246628.86	Картометрический	1.00	-
80	497318.72	2246514.23	Картометрический	1.00	-
81	497369.93	2246211.77	Картометрический	1.00	-
82	497444.89	2246231.34	Картометрический	1.00	-
83	497509.90	2246372.00	Аналитический	0.30	-
84	497707.15	2246565.05	Аналитический	0.30	-
85	497775.26	2246597.91	Аналитический	0.30	-
86	497876.12	2246628.03	Аналитический	0.10	-
87	497929.21	2246622.32	Аналитический	0.10	-
57	497975.63	2246646.55	Аналитический	0.10	-


3. Сведения о характерных точках части (частей) границы объекта

Обозначение характерных точек части границы	Координаты, м		Метод определения координат характерной точки	Средняя квадратическая погрешность положения характерной точки (M _t), м	Описание обозначения точки на местности (при наличии)
	X	Y			
1	2	3	4	5	6
Часть №					
-	-	-	-	-	-

План границ объекта

Схема расположения листов плана границ объекта

Лист № 1



Лист № 2



Лист № 3



Масштаб 1:50000

Используемые условные знаки и обозначения:



границы территориальной зоны




границы муниципального образования



область и номер листа плана границ объекта

Руководитель БУВО «Нормативно-проектный центр»

Подпись  Ю.В.Шалыгина Дата « 20 » апреля 2021 г.

Место для оттиска печати (при наличии) лица, составившего описание местоположения границ объекта



Вид с точки обзора
 (лист № 1)



Неликвидная граница земель в обременении
 — граница земельного участка
 — граница земельного участка
 * 1

Проект № 70-01/2018-001
 Дата: 20.08.2018
 М.П. [подпись]

Масштаб 1:2000



План границ объекта

Лист № 2




Масштаб 1:2000

Используемые условные знаки и обозначения:

	границы территориальной зоны
	характерная точка границ территориальной зоны

Руководитель БУВО «Нормативно-проектный центр»

Подпись  Ю.В.Шалыгина Дата « 20 » апреля 2021г.

Место для отсюда печати (при наличии) лица, составившего описание местоположения границ объекта



Министерство обороны
Лист № 1



Масштаб: 1:2000

граница территории
 граница территории

Проект № 1/2011-01-01-001
 Дата: 2011 г.
 Место: г. Москва, ул. ...

Масштаб: 1:2000

ОПИСАНИЕ МЕСТОПОЛОЖЕНИЯ ГРАНИЦ

Зона ритуальных объектов за границами населенных пунктов - СНТ

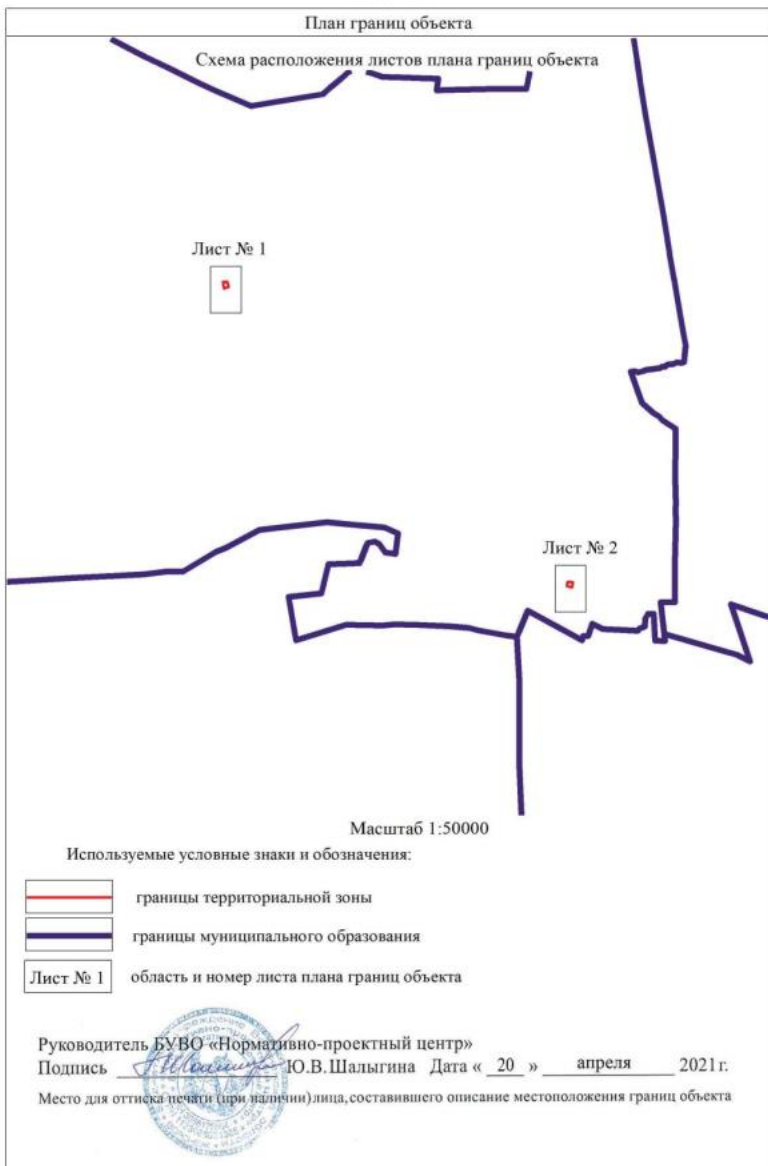
(наименование объекта, местоположение границ которого описано
(далее - объект)

Раздел 1

Сведения об объекте		
№ п/п	Характеристики объекта	Описание характеристик
1	2	3
1	Местоположение объекта	Воронежская область, Терновский муниципальный район, Костино-Отдельское сельское поселение
2	Площадь объекта \pm величина погрешности определения площади ($P \pm \Delta P$)	7608 +/- 1526 м ²
3	Иные характеристики объекта	-

Раздел 2

Сведения о местоположении границ объекта					
1. Система координат: МСК - 36, зона 2					
2. Сведения о характерных точках границ объекта					
Обозначение характерных точек границ	Координаты, м		Метод определения координат характерной точки	Средняя квадратическая погрешность положения характерной точки (Мп), м	Описание обозначения точки на местности (при наличии)
	X	Y			
1	2	3	4	5	6
1	499356.68	2250948.48	Картометрический	1.00	-
2	499359.08	2250998.40	Картометрический	1.00	-
3	499295.14	2251017.20	Картометрический	1.00	-
4	499278.22	2250962.05	Картометрический	1.00	-
1	499356.68	2250948.48	Картометрический	1.00	-
5	495755.19	2255079.55	Картометрический	5.00	-
6	495758.74	2255092.76	Картометрический	5.00	-
7	495755.24	2255129.64	Картометрический	5.00	-
8	495747.06	2255145.48	Картометрический	5.00	-
9	495688.94	2255130.64	Картометрический	5.00	-
10	495707.88	2255072.52	Картометрический	5.00	-
5	495755.19	2255079.55	Картометрический	5.00	-
3. Сведения о характерных точках части (частей) границы объекта					
Обозначение характерных точек части границы	Координаты, м		Метод определения координат характерной точки	Средняя квадратическая погрешность положения характерной точки (Мп), м	Описание обозначения точки на местности (при наличии)
	X	Y			
1	2	3	4	5	6
Часть №	-	-	-	-	-



План границ объекта

Лист № 1



Масштаб 1:2000

Используемые условные знаки и обозначения:




границы территориальной зоны



характерная точка границ территориальной зоны

Руководитель БУВО «Нормативно-проектный центр»


Подпись  Ю.В.Шалыгина Дата « 20 » апреля 2021 г.

Место для оттиска печати (при наличии) лица, составившего описание местоположения границ объекта



План границ объекта

Лист № 2



Масштаб 1:2000

Используемые условные знаки и обозначения:



границы территориальной зоны



характерная точка границ территориальной зоны

Руководитель БУВО «Нормативно-проектный центр»

Подпись  Ю.В.Шалыгина Дата « 20 » апреля 2021 г.

Место для оттиска печати (при наличии) лица, составившего описание местоположения границ объекта

