




ДЕПАРТАМЕНТ  
АРХИТЕКТУРЫ И ГРАДОСТРОИТЕЛЬСТВА  
ВОРОНЕЖСКОЙ ОБЛАСТИ



ПРИКАЗ

18.10.2021

№ 45-01-04/1151

г. Воронеж

**Об утверждении правил землепользования и застройки  
Малоахлабухского сельского поселения Грибановского муниципального  
района Воронежской области**

В соответствии с Градостроительным кодексом Российской Федерации, Федеральным законом от 06.10.2003 № 131-ФЗ «Об общих принципах организации местного самоуправления в Российской Федерации», Законами Воронежской области от 07.07.2006 № 61-ОЗ «О регулировании градостроительной деятельности в Воронежской области», от 20.12.2018 № 173-ОЗ «О перераспределении полномочий по утверждению правил землепользования и застройки между органами местного самоуправления поселений Воронежской области, городского округа город Нововоронеж, Борисоглебского городского округа и исполнительными органами государственной власти Воронежской области», постановлением правительства Воронежской области от 31.12.2014 № 1240 «Об утверждении Положения о департаменте архитектуры и градостроительства Воронежской области», на основании приказа департамента архитектуры и градостроительства Воронежской области от 30.12.2019 № 45-01-04/900 «О подготовке проектов правил землепользования и застройки поселений Богучарского, Бутурлиновского, Грибановского, Калачеевского, Каменского,

Кантемировского, Нижнедевицкого, Новохопёрского, Острогожского, Петропавловского, Поворинского, Репьёвского, Россошанского, Таловского, Терновского и Эртильского муниципальных районов и Борисоглебского городского округа Воронежской области», с учетом заключения о результатах публичных слушаний от 17.03.2021

п р и к а з ы в а ю:

1. Утвердить прилагаемые правила землепользования и застройки Малоалабухского сельского поселения Грибановского муниципального района Воронежской области.

2. Признать утратившими силу следующие решения Совета народных депутатов Малоалабухского сельского поселения Грибановского муниципального района Воронежской области:

- от 17.04.2012 № 141 «Об утверждении Правил землепользования и застройки Малоалабухского сельского поселения Грибановского муниципального района Воронежской области»;

- от 28.10.2016 № 67 «О внесении изменений и дополнений в Правила землепользования и застройки Малоалабухского сельского поселения Грибановского муниципального района Воронежской области».

3. Контроль исполнения настоящего приказа возложить на заместителя руководителя департамента архитектуры и градостроительства Воронежской области – начальника отдела территориального планирования Беляеву С.М.

Руководитель департамента  
архитектуры и градостроительства  
Воронежской области



А.А. Еренков

УТВЕРЖДЕНЫ  
приказом департамента  
архитектуры и градостроительства  
Воронежской области  
от 18.10.2021 № 45-01-04/1151

**ПРАВИЛА ЗЕМЛЕПОЛЬЗОВАНИЯ И ЗАСТРОЙКИ  
МАЛОАЛАБУХСКОГО СЕЛЬСКОГО ПОСЕЛЕНИЯ  
ГРИБАНОВСКОГО МУНИЦИПАЛЬНОГО РАЙОНА  
ВОРОНЕЖСКОЙ ОБЛАСТИ**

**ЧАСТЬ I. ПОРЯДОК ПРИМЕНЕНИЯ ПРАВИЛ  
ЗЕМЛЕПОЛЬЗОВАНИЯ И ЗАСТРОЙКИ И ВНЕСЕНИЯ В НИХ  
ИЗМЕНЕНИЙ**

**Раздел 1. Общие положения**

**1. Предмет регулирования и цели подготовки Правил землепользования и застройки Малоалабухского сельского поселения Грибановского муниципального района Воронежской области**

1. Правила землепользования и застройки Малоалабухского сельского поселения Грибановского муниципального района Воронежской области (далее – Правила) являются документом градостроительного зонирования, который утверждается нормативным правовым актом департамента архитектуры и градостроительства Воронежской области и в котором устанавливаются территориальные зоны, градостроительные регламенты, порядок применения такого документа и порядок внесения в него изменений.

2. Правила разработаны в соответствии с Градостроительным кодексом Российской Федерации (далее – ГрК РФ), Земельным кодексом Российской Федерации, Федеральным законом от 06.10.2003 № 131-ФЗ «Об общих принципах организации местного самоуправления в Российской Федерации», иными нормативными правовыми актами Российской Федерации, Воронежской области, муниципальными правовыми актами

муниципального образования с учетом положений нормативных актов и документов, определяющих основные направления социально-экономического и градостроительного развития муниципального образования, а также сведений Единого государственного реестра недвижимости, сведений, документов и материалов, содержащихся в государственных информационных системах обеспечения градостроительной деятельности.

3. Правила разработаны в целях:

- создания условий для устойчивого развития территории муниципального образования, сохранения окружающей среды и объектов культурного наследия;

- создания условий для планировки территории муниципального образования;

- обеспечения прав и законных интересов физических и юридических лиц, в том числе правообладателей земельных участков и объектов капитального строительства;

- создания условий для привлечения инвестиций, в том числе путем предоставления возможности выбора наиболее эффективных видов разрешенного использования земельных участков и объектов капитального строительства.

## **2. Основные понятия, используемые в Правилах**

В настоящих Правилах используются основные понятия, установленные законодательством Российской Федерации.

## **3. Сфера применения Правил**

1. Действие настоящих Правил распространяется на всю территорию Малоалабухского сельского поселения Грибановского муниципального района Воронежской области. Правила обязательны для соблюдения органами государственной власти, органами местного самоуправления, физическими и юридическими лицами, при осуществлении ими градостроительной деятельности на территории Малоалабухского

сельского поселения Грибановского муниципального района Воронежской области.

2. Настоящие Правила применяются наряду с:

– техническими регламентами и иными обязательными требованиями, установленными в соответствии с законодательством в целях обеспечения безопасности жизни и здоровья людей, надежности и безопасности зданий, строений и сооружений, сохранения окружающей природной среды и объектов культурного наследия;

– региональными и местными нормативами градостроительного проектирования.

#### **4. Содержание и порядок применения Правил**

1. Правила включают в себя:

- 1) порядок их применения и внесения изменений в Правила;
- 2) карту градостроительного зонирования;
- 3) градостроительные регламенты.

Обязательным приложением к настоящим Правилам являются сведения о границах территориальных зон, которые должны содержать графическое описание местоположения границ территориальных зон, перечень координат характерных точек этих границ в системе координат, используемой для ведения Единого государственного реестра недвижимости.

2. Порядок применения Правил и внесения в них изменений включает в себя положения:

1) о регулировании землепользования и застройки;

2) об изменении видов разрешенного использования земельных участков и объектов капитального строительства физическими и юридическими лицами;

3) о подготовке документации по планировке территории органами местного самоуправления;

4) о проведении общественных обсуждений или публичных слушаний по вопросам землепользования и застройки;

- 5) о внесении изменений в Правила;
- 6) о регулировании иных вопросов землепользования и застройки.

#### **5. Использование объектов недвижимости, не соответствующих настоящим Правилам**

1. Земельные участки или объекты капитального строительства, виды разрешенного использования, предельные (минимальные и (или) максимальные) размеры и предельные параметры которых не соответствуют градостроительному регламенту, могут использоваться без установления срока приведения их в соответствие с градостроительным регламентом, за исключением случаев, если использование таких земельных участков и объектов капитального строительства опасно для жизни или здоровья человека, для окружающей среды, объектов культурного наследия.

2. Реконструкция указанных в подпункте 1 настоящего пункта объектов капитального строительства может осуществляться только путем приведения таких объектов в соответствие с градостроительным регламентом или путем уменьшения их несоответствия предельным параметрам разрешенного строительства, реконструкции. Изменение видов разрешенного использования указанных земельных участков и объектов капитального строительства может осуществляться путем приведения их в соответствие с видами разрешенного использования земельных участков и объектов капитального строительства, установленными градостроительным регламентом.

3. В случае если использование указанных в подпункте 1 настоящего пункта земельных участков и объектов капитального строительства продолжается и опасно для жизни или здоровья человека, для окружающей среды, объектов культурного наследия, в соответствии с федеральными законами может быть наложен запрет на использование таких земельных участков и объектов.

## **6. Открытость и доступность информации о землепользовании и застройке**

1. Настоящие Правила являются открытыми и общедоступными.
2. Настоящие Правила подлежат опубликованию в порядке, установленном для официального опубликования нормативных правовых актов Воронежской области, и размещению в федеральной государственной информационной системе территориального планирования и в государственной информационной системе обеспечения градостроительной деятельности.

## **Раздел 2. Положения о регулировании землепользования и застройки**

### **7. Перераспределение полномочий между органами местного самоуправления Малоалабухского сельского поселения Грибановского муниципального района Воронежской области и департаментом архитектуры и градостроительства Воронежской области**

1. На основании Закона Воронежской области от 20.12.2018 № 173-ОЗ «О перераспределении полномочий по утверждению правил землепользования и застройки между органами местного самоуправления поселений Воронежской области, городского округа город Нововоронеж, Борисоглебского городского округа и исполнительными органами государственной власти Воронежской области» (далее – Закон Воронежской области) и в соответствии со статьей 8.2 ГрК РФ, пунктом 6.1 статьи 26.3 Федерального закона от 06.10.1999 № 184-ФЗ «Об общих принципах организации законодательных (представительных) и исполнительных органов государственной власти субъектов Российской Федерации», частью 1.2 статьи 17 Федерального закона от 06.10.2003 № 131-ФЗ «Об общих принципах организации местного самоуправления в Российской Федерации» полномочия по утверждению Правил перераспределены между органами местного самоуправления Малоалабухского сельского поселения Грибановского муниципального района Воронежской области и

департаментом архитектуры и градостроительства Воронежской области (далее – Уполномоченный орган) на срок, установленный Законом Воронежской области.

2. После истечения срока, указанного в Законе Воронежской области, полномочия Уполномоченного органа, предусмотренные настоящими Правилами, осуществляются органами местного самоуправления Малоалабухского сельского поселения Грибановского муниципального района Воронежской области в соответствии с требованиями ГрК РФ.

#### **8. Полномочия Уполномоченного органа по вопросам землепользования и застройки**

1. Полномочия Уполномоченного органа по вопросам землепользования и застройки включают:

1) принятие решений о подготовке проекта Правил, о подготовке проекта о внесении изменений в Правила;

2) утверждение Правил, утверждение внесения изменений в Правила;

3) принятие решений о предоставлении разрешений на условно разрешенный вид использования объектов капитального строительства или земельного участка;

4) принятие решений о предоставлении разрешения на отклонение от предельных параметров разрешенного строительства, реконструкции объектов капитального строительства;

5) иные полномочия в соответствии с действующим законодательством.

#### **9. Комиссия по подготовке проектов Правил**

1. Комиссия по подготовке проектов правил землепользования и застройки поселений Воронежской области, городского округа город Нововоронеж, Борисоглебского городского округа (далее – Комиссия) является специально созданным постоянно действующим коллегиальным

органом при Уполномоченном органе в целях реализации полномочий, указанных в пункте 8 настоящих Правил, перераспределенных в соответствии с Законом Воронежской области и обеспечения выполнения задач градостроительного зонирования.

2. Комиссия создается и прекращает свою деятельность приказом Уполномоченного органа.

3. Состав и порядок деятельности Комиссии утверждается приказом Уполномоченного органа.

### **Раздел 3. Положения об изменении видов разрешенного использования земельных участков и объектов капитального строительства физическими и юридическими лицами**

#### **10. Изменение видов разрешенного использования земельных участков и объектов капитального строительства**

1. Для каждой из установленных настоящими Правилами территориальных зон могут устанавливаться основные, условно разрешенные и вспомогательные виды разрешенного использования земельных участков и объектов капитального строительства.

2. Изменение одного вида разрешенного использования земельных участков и объектов капитального строительства на другой вид такого использования осуществляется в соответствии с градостроительным регламентом при условии соблюдения требований технических регламентов.

3. Основные и вспомогательные виды разрешенного использования земельных участков и объектов капитального строительства правообладателями земельных участков и объектов капитального строительства, за исключением органов государственной власти, органов местного самоуправления, государственных и муниципальных учреждений, государственных и муниципальных унитарных предприятий, выбираются самостоятельно без дополнительных разрешений и согласования.

4. Решения об изменении одного вида разрешенного использования земельных участков и объектов капитального строительства, расположенных на землях, на которые действие градостроительных регламентов не распространяется или для которых градостроительные регламенты не устанавливаются, на другой вид такого использования принимаются в соответствии с федеральными законами.

#### **11. Предоставление разрешения на условно разрешенный вид использования земельного участка или объекта капитального строительства**

1. Физическое или юридическое лицо, заинтересованное в предоставлении разрешения на условно разрешенный вид использования земельного участка или объекта капитального строительства (далее - разрешение на условно разрешенный вид использования), направляет заявление о предоставлении разрешения на условно разрешенный вид использования в Комиссию. Заявление о предоставлении разрешения на условно разрешенный вид использования может быть направлено в форме электронного документа, подписанного электронной подписью в соответствии с требованиями Федерального закона от 06.04.2011 № 63-ФЗ «Об электронной подписи».

2. Порядок предоставления разрешения на условно разрешенный вид использования земельного участка или объекта капитального строительства определен статьей 39 ГрК РФ.

3. Проект решения о предоставлении разрешения на условно разрешенный вид использования подлежит рассмотрению на общественных обсуждениях или публичных слушаниях, проводимых в порядке, установленном статьей 5.1 ГрК РФ, с учетом положений статьи 39 ГрК РФ.

#### **12. Предоставление разрешения на отклонение от предельных параметров разрешенного строительства, реконструкции объектов капитального строительства**

1. Правообладатели земельных участков, размеры которых меньше установленных градостроительным регламентом минимальных размеров

земельных участков либо конфигурация, инженерно-геологические или иные характеристики которых неблагоприятны для застройки, вправе обратиться за разрешениями на отклонение от предельных параметров разрешенного строительства, реконструкции объектов капитального строительства (далее также – разрешение на отклонение от предельных параметров).

2. Правообладатели земельных участков вправе обратиться за разрешениями на отклонение от предельных параметров разрешенного строительства, реконструкции объектов капитального строительства, если такое отклонение необходимо в целях однократного изменения одного или нескольких предельных параметров разрешенного строительства, реконструкции объектов капитального строительства, установленных градостроительным регламентом для конкретной территориальной зоны, не более чем на десять процентов.

3. Порядок предоставления разрешения на отклонение от предельных параметров определен статьей 40 ГрК РФ.

4. Проект решения о предоставлении разрешения на отклонение от предельных параметров подлежит рассмотрению на общественных обсуждениях или публичных слушаниях, проводимых в порядке, установленном статьей 5.1 ГрК РФ, с учетом положений статьи 39 ГрК РФ, за исключением случая, указанного в части 1.1 статьи 40 ГрК РФ.

#### **Раздел 4. Положения о подготовке документации по планировке территории органами местного самоуправления**

### **13. Общие положения о подготовке документации по планировке территории**

1. Подготовка документации по планировке территории осуществляется в целях обеспечения устойчивого развития территорий, в том числе выделения элементов планировочной структуры, установления границ земельных участков, установления границ зон планируемого размещения объектов капитального строительства.

2. Подготовка документации по планировке территории осуществляется в соответствии с главой 5 ГрК РФ.

3. Состав и содержание документации по планировке территории определяется ГрК РФ.

#### **Раздел 5. Положения о проведении общественных обсуждений или публичных слушаний по вопросам землепользования и застройки**

##### **14. Общие положения о порядке проведения общественных обсуждений или публичных слушаний в сфере градостроительной деятельности**

1. В целях соблюдения права человека на благоприятные условия жизнедеятельности, прав и законных интересов правообладателей земельных участков и объектов капитального строительства по проектам правил землепользования и застройки, проектам планировки территории, проектам межевания территории, проектам, предусматривающим внесение изменений в один из указанных утвержденных документов, проектам решений о предоставлении разрешения на условно разрешенный вид использования земельного участка или объекта капитального строительства, проектам решений о предоставлении разрешения на отклонение от предельных параметров разрешенного строительства, реконструкции объектов капитального строительства в соответствии с уставом муниципального образования и (или) нормативным правовым актом представительного органа муниципального образования и с учетом положений ГрК РФ проводятся общественные обсуждения или публичные слушания, за исключением случаев, предусмотренных ГрК РФ и другими федеральными законами.

2. Порядок проведения общественных обсуждений или публичных слушаний определяется ГрК РФ, Уставом Малоахлабухского сельского поселения Грибановского муниципального района Воронежской области и (или) нормативным правовым актом представительного органа муниципального образования.

## **Раздел 6. Положения о внесении изменений в Правила**

### **15. Основания и порядок внесения изменений в Правила**

1. Основания для рассмотрения вопроса о внесении изменений в настоящие Правила предусмотрены статьей 33 ГрК РФ.

2. Внесение изменений в Правила осуществляется в порядке, предусмотренном статьями 31 и 32 ГрК РФ, с учетом особенностей, установленных статьей 33 ГрК РФ.

## **Раздел 7. Положения о регулировании иных вопросов землепользования и застройки**

### **16. Общие принципы регулирования иных вопросов землепользования и застройки на территории Малоалабухского сельского поселения Грибановского муниципального района Воронежской области**

Иные вопросы землепользования и застройки на территории Малоалабухского сельского поселения Грибановского муниципального района Воронежской области регулируются законодательством Российской Федерации, Воронежской области, муниципальными правовыми актами Малоалабухского сельского поселения Грибановского муниципального района Воронежской области.

**ЧАСТЬ II. КАРТА ГРАДОСТРОИТЕЛЬНОГО ЗОНИРОВАНИЯ****17. Карты градостроительного зонирования**

1. Карта градостроительного зонирования территории Малоалабухского сельского поселения Грибановского муниципального района Воронежской области.



**ПРАВИЛА ЗЕМЛЕПОЛЬЗОВАНИЯ И ЗАСТРОЙКИ**  
**Карта градостроительного зонирования территории**  
**Малоалабухского сельского поселения Грибановского муниципального района**  
**Воронежской области**

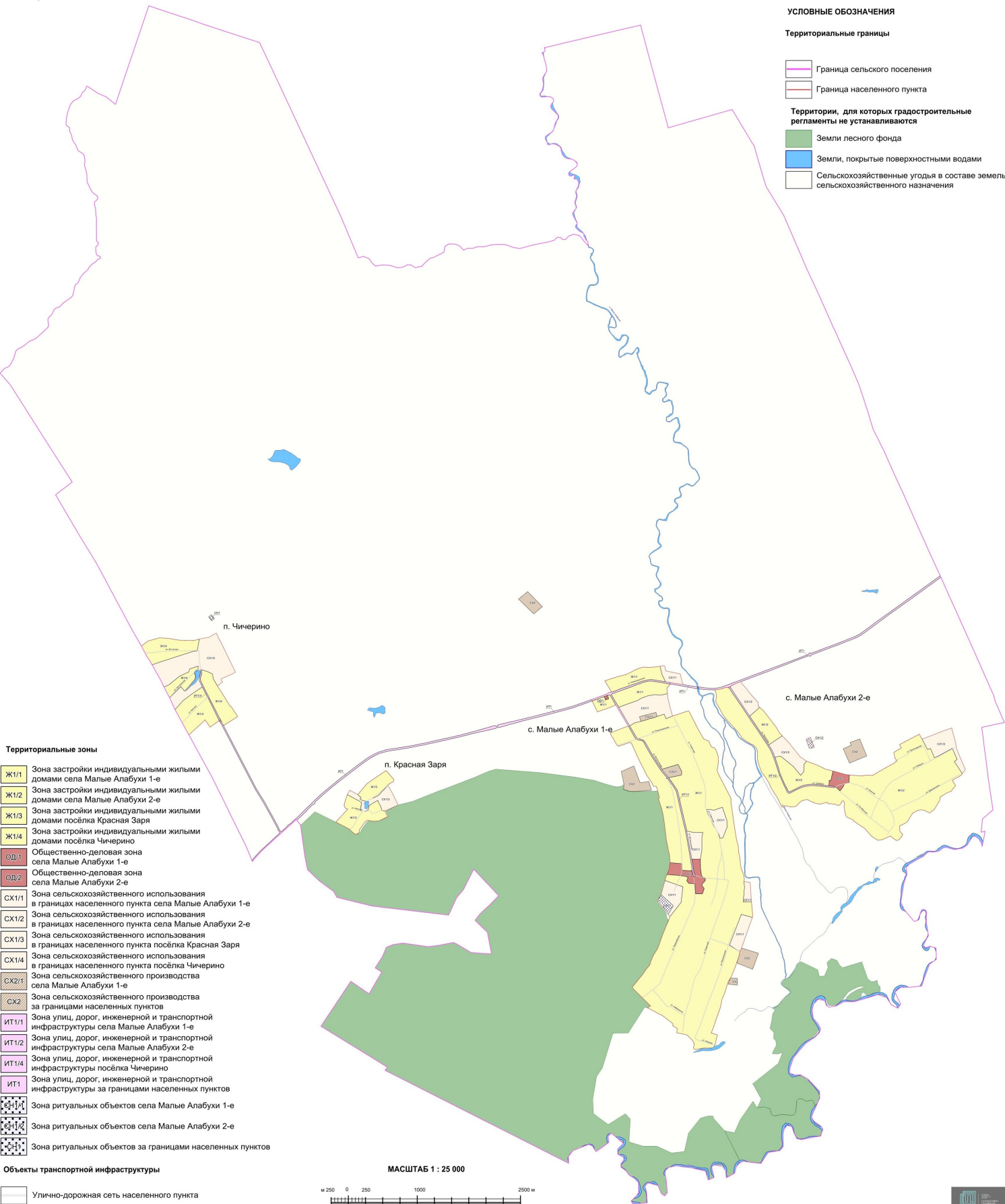
**УСЛОВНЫЕ ОБОЗНАЧЕНИЯ**

**Территориальные границы**

- Граница сельского поселения
- Граница населенного пункта

**Территории, для которых градостроительные регламенты не устанавливаются**

- Земли лесного фонда
- Земли, покрытые поверхностными водами
- Сельскохозяйственные угодья в составе земель сельскохозяйственного назначения



**Территориальные зоны**

- Ж1/1 Зона застройки индивидуальными жилыми домами села Малые Алабухи 1-е
- Ж1/2 Зона застройки индивидуальными жилыми домами села Малые Алабухи 2-е
- Ж1/3 Зона застройки индивидуальными жилыми домами посёлка Красная Заря
- Ж1/4 Зона застройки индивидуальными жилыми домами посёлка Чичерино
- ОД1/1 Общественно-деловая зона села Малые Алабухи 1-е
- ОД1/2 Общественно-деловая зона села Малые Алабухи 2-е
- СХ1/1 Зона сельскохозяйственного использования в границах населенного пункта села Малые Алабухи 1-е
- СХ1/2 Зона сельскохозяйственного использования в границах населенного пункта села Малые Алабухи 2-е
- СХ1/3 Зона сельскохозяйственного использования в границах населенного пункта посёлка Красная Заря
- СХ1/4 Зона сельскохозяйственного использования в границах населенного пункта посёлка Чичерино
- СХ2/1 Зона сельскохозяйственного производства села Малые Алабухи 1-е
- СХ2/2 Зона сельскохозяйственного производства за границами населенных пунктов
- ИТ1/1 Зона улиц, дорог, инженерной и транспортной инфраструктуры села Малые Алабухи 1-е
- ИТ1/2 Зона улиц, дорог, инженерной и транспортной инфраструктуры села Малые Алабухи 2-е
- ИТ1/4 Зона улиц, дорог, инженерной и транспортной инфраструктуры посёлка Чичерино
- ИТ1 Зона улиц, дорог, инженерной и транспортной инфраструктуры за границами населенных пунктов
- Зона ритуальных объектов села Малые Алабухи 1-е
- Зона ритуальных объектов села Малые Алабухи 2-е
- Зона ритуальных объектов за границами населенных пунктов

**Объекты транспортной инфраструктуры**

- Улично-дорожная сеть населенного пункта

МАСШТАБ 1 : 25 000

0 250 1000 2500 м



2. Карта градостроительного зонирования с отображением зон с особыми условиями использования территории Малоалабухского сельского поселения Грибановского муниципального района Воронежской области.



# ПРАВИЛА ЗЕМЛЕПОЛЬЗОВАНИЯ И ЗАСТРОЙКИ

Карта градостроительного зонирования с отображением зон с особыми условиями использования территории  
Малоалабухского сельского поселения Грибановского муниципального района  
Воронежской области

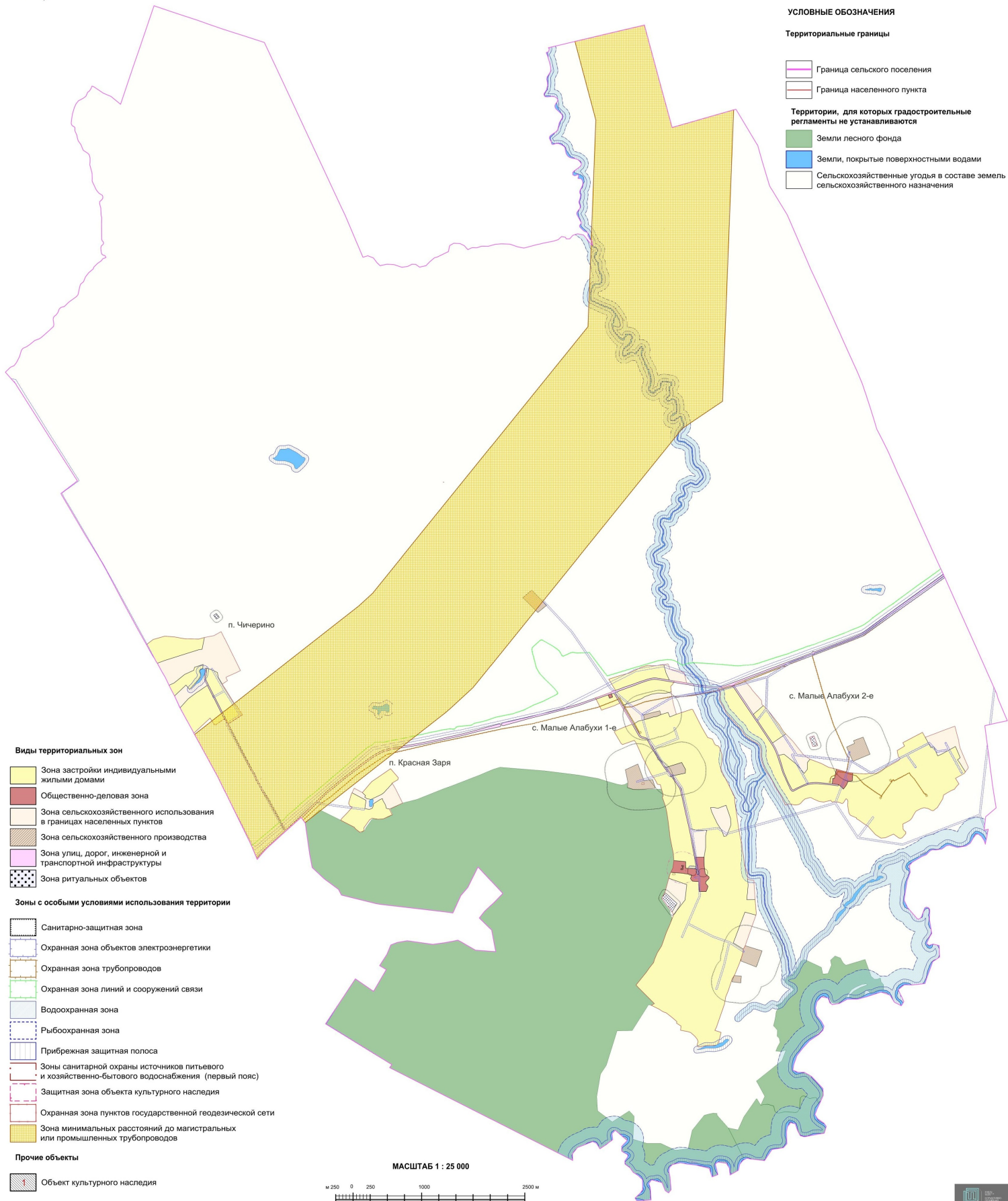
## УСЛОВНЫЕ ОБОЗНАЧЕНИЯ

### Территориальные границы

- Граница сельского поселения
- Граница населенного пункта

### Территории, для которых градостроительные регламенты не устанавливаются

- Земли лесного фонда
- Земли, покрытые поверхностными водами
- Сельскохозяйственные угодья в составе земель сельскохозяйственного назначения



2.1. На территории Малоалабухского сельского поселения Грибановского муниципального района Воронежской области располагаются следующие объекты культурного наследия:

№ п/п	Наименование объекта культурного наследия	Сведения о границах территории объекта культурного наследия	Сведения о границах защитной зоны объекта культурного наследия	Сведения о границах зоны охраны объекта культурного наследия
1.	Школа	Не установлена	Установлена приказом управления по охране объектов культурного наследия Воронежской области от 10.09.2019 № 71-01-07/219 «Об утверждении графического описания местоположения границ (с перечнем координат характерных точек этих границ) защитных зон объектов культурного наследия, расположенных на территории Воронежской области»	Не установлена

## 18. Перечень территориальных зон, установленных на карте градостроительного зонирования

1. Порядок установления территориальных зон определен статьей 34 ГрК РФ. На карте градостроительного зонирования установлены следующие виды территориальных зон:

Наименование территориальной зоны	Кодовое обозначение территориальной зоны
<b>Жилые зоны</b>	
Зона застройки индивидуальными жилыми домами	Ж1
<b>Общественно-деловые зоны</b>	
Общественно-деловая зона	ОД
<b>Зоны инженерной и транспортной инфраструктуры</b>	
Зона улиц, дорог, инженерной и транспортной инфраструктуры	ИТ1
<b>Зоны сельскохозяйственного использования</b>	
Зона сельскохозяйственного использования в границах населенных пунктов	СХ1
Зона сельскохозяйственного производства	СХ2
<b>Зоны специального назначения</b>	
Зона ритуальных объектов	СН1

2. Настоящими Правилами на территории Малоалабухского сельского поселения Грибановского муниципального района Воронежской области установлены следующие территориальные зоны:

<b>Наименование территориальной зоны</b>	<b>Кодовое обозначение территориальной зоны</b>
<b>Жилые зоны</b>	
Зона застройки индивидуальными жилыми домами села Малые Алабухи 1-е	Ж1/1
Зона застройки индивидуальными жилыми домами села Малые Алабухи 2-е	Ж1/2
Зона застройки индивидуальными жилыми домами посёлка Красная Заря	Ж1/3
Зона застройки индивидуальными жилыми домами посёлка Чичерино	Ж1/4
<b>Общественно-деловые зоны</b>	
Общественно-деловая зона села Малые Алабухи 1-е	ОД/1
Общественно-деловая зона села Малые Алабухи 2-е	ОД/2
<b>Зоны инженерной и транспортной инфраструктуры</b>	
Зона улиц, дорог, инженерной и транспортной инфраструктуры села Малые Алабухи 1-е	ИТ1/1
Зона улиц, дорог, инженерной и транспортной инфраструктуры села Малые Алабухи 2-е	ИТ1/2
Зона улиц, дорог, инженерной и транспортной инфраструктуры посёлка Чичерино	ИТ1/4
Зона улиц, дорог, инженерной и транспортной инфраструктуры за границами населенных пунктов	ИТ1
<b>Зоны сельскохозяйственного использования</b>	
Зона сельскохозяйственного использования в границах населенного пункта села Малые Алабухи 1-е	СХ1/1
Зона сельскохозяйственного использования в границах населенного пункта села Малые Алабухи 2-е	СХ1/2
Зона сельскохозяйственного использования в границах населенного пункта посёлка Красная Заря	СХ1/3
Зона сельскохозяйственного использования в границах населенного пункта посёлка Чичерино	СХ1/4
Зона сельскохозяйственного производства села Малые Алабухи 1-е	СХ2/1
Зона сельскохозяйственного производства за границами населенных пунктов	СХ2
<b>Зоны специального назначения</b>	
Зона ритуальных объектов села Малые Алабухи 1-е	СН1/1
Зона ритуальных объектов села Малые Алабухи 2-е	СН1/2
Зона ритуальных объектов за границами населенных пунктов	СН1

3. Сведения о границах территориальных зон, содержащие графическое описание местоположения границ территориальных зон, перечень координат характерных точек границ территориальных зон села Малые Алабухи 1-е, являются приложением № 1 к настоящим Правилам.

4. Сведения о границах территориальных зон, содержащие графическое описание местоположения границ территориальных зон, перечень координат характерных точек границ территориальных зон села Малые Алабухи 2-е, являются приложением № 2 к настоящим Правилам.

5. Сведения о границах территориальных зон, содержащие графическое описание местоположения границ территориальных зон, перечень координат характерных точек границ территориальных зон посёлка Красная Заря, являются приложением № 3 к настоящим Правилам.

6. Сведения о границах территориальных зон, содержащие графическое описание местоположения границ территориальных зон, перечень координат характерных точек границ территориальных зон посёлка Чичерино, являются приложением № 4 к настоящим Правилам.

7. Сведения о границах территориальных зон, содержащие графическое описание местоположения границ территориальных зон, перечень координат характерных точек границ территориальных зон, расположенных за границами населенных пунктов на территории Малоалабухского сельского поселения, являются приложением № 5 к настоящим Правилам.

### **ЧАСТЬ III. ГРАДОСТРОИТЕЛЬНЫЕ РЕГЛАМЕНТЫ**

#### **19. Общие положения о градостроительном регламенте**

1. Градостроительным регламентом определяется правовой режим земельных участков, равно как всего, что находится над и под поверхностью земельных участков и используется в процессе их застройки и последующей эксплуатации объектов капитального строительства.

2. Действие градостроительного регламента распространяется в равной мере на все земельные участки и объекты капитального строительства, расположенные в пределах границ территориальной зоны, обозначенной на карте градостроительного зонирования.

3. Земли и земельные участки, на которые действие градостроительных регламентов не распространяется или для которых градостроительные регламенты не устанавливаются, определены статьей 36 ГрК РФ.

#### **20. Виды разрешенного использования**

1. Разрешенное использование земельных участков и объектов капитального строительства может быть следующих видов:

- основные виды разрешенного использования;
- условно разрешенные виды использования;
- вспомогательные виды разрешенного использования,

допустимые только в качестве дополнительных по отношению к основным видам разрешенного использования и условно разрешенным видам использования и осуществляемые совместно с ними.

2. Виды разрешенного использования (далее – ВРИ) земельных участков в настоящих Правилах определяются в соответствии с приказом Федеральной службы государственной регистрации, кадастра и картографии от 10.11.2020 № П/0412 «Об утверждении классификатора видов разрешенного использования земельных участков».

**21. Градостроительные регламенты территориальных зон**  
**1. Градостроительные регламенты территориальных зон Ж1/1, Ж1/2, Ж1/3, Ж1/4**

№ п/п	Код ВРИ	Наименование ВРИ	Предельные (минимальные и (или) максимальные) размеры земельных участков, в том числе их площадь, м <sup>2</sup>		Максимальный процент застройки в границах земельного участка	Предельное количество этажей или предельная высота зданий, строений, сооружений	Минимальные отступы от границ земельных участков в целях определения мест допустимого размещения зданий, строений, сооружений, за пределами которых запрещено строительство зданий, строений, сооружений
			min	max			
<b>ОСНОВНЫЕ ВИДЫ РАЗРЕШЕННОГО ИСПОЛЬЗОВАНИЯ ЗЕМЕЛЬНЫХ УЧАСТКОВ И ОБЪЕКТОВ КАПИТАЛЬНОГО СТРОИТЕЛЬСТВА</b>							
1	2.1	Для индивидуального жилищного строительства	400	5000	50%	3 этажа	3 метра
2	2.3	Блокированная жилая застройка	80	3000	50%	3 этажа	3 метра; 0 метров – при примыкании к соседним зданиям
3	2.2	Для ведения личного подсобного хозяйства (приусадебный земельный участок)	300	5000	30%	3 этажа	3 метра
4	1.19	Сенокосение	600	50000	0%	не подлежат установлению	
5	1.20	Выпас сельскохозяйственных животных	300	50000	0%	не подлежат установлению	
6	3.1.1	Предоставление коммунальных услуг	не подлежит установлению	5000		не подлежат установлению	
7	3.1.2	Административные здания организаций, обеспечивающих предоставление коммунальных услуг	не подлежат установлению		60%	3 этажа	3 метра
8	3.2.2	Оказание социальной помощи населению	не подлежат установлению		60%	3 этажа	3 метра
9	3.2.3	Оказание услуг связи	не подлежат установлению		60%	3 этажа	3 метра
10	3.4.1	Амбулаторно-поликлиническое обслуживание	не подлежат установлению		60%	3 этажа	3 метра
11	3.5.1	Дошкольное, начальное и среднее общее образование	не подлежат установлению			4 этажа	3 метра

№ п/п	Код ВРИ	Наименование ВРИ	Пределы (минимальные и (или) максимальные) размеры земельных участков, в том числе их площадь, м <sup>2</sup>		Максимальный процент застройки в границах земельного участка	Пределное количество этажей или предельная высота зданий, строений, сооружений	Минимальные отступы от границ земельных участков в целях определения мест допустимого размещения зданий, строений, сооружений, за пределами которых запрещено строительство зданий, строений, сооружений
			min	max			
12	3.6.2.	Парки культуры и отдыха	не подлежат установлению				
13	5.1.3	Площадки для занятий спортом	не подлежат установлению				
14	9.3	Историко-культурная деятельность	не подлежат установлению				
15	12.0.1	Улично-дорожная сеть	не подлежат установлению				
16	12.0.2	Благоустройство территории	не подлежат установлению				
<b>УСЛОВНО РАЗРЕШЕННЫЕ ВИДЫ ИСПОЛЬЗОВАНИЯ ЗЕМЕЛЬНЫХ УЧАСТКОВ И ОБЪЕКТОВ КАПИТАЛЬНОГО СТРОИТЕЛЬСТВА</b>							
17	3.2.4	Общезиятия	600	не подлежат установлению	45%	4 этажа	6 метров
18	3.3	Бытовое обслуживание	200	5000	60%	3 этажа	3 метра
19	3.6.1	Объекты культурно-досуговой деятельности	200	5000	60%	3 этажа	3 метра
20	3.7.1	Осуществление религиозных обрядов	не подлежат установлению				3 метра
21	3.8.1	Государственное управление	не подлежат установлению		60%	4 этажа	3 метра
22	3.10.1	Амбулаторное ветеринарное обслуживание	200	5000	60%	3 этажа	3 метра
23	4.1	Деловое управление	не подлежат установлению		60%	4 этажа	3 метра
24	4.4	Магазины	60	5000	60%	3 этажа	3 метра
25	4.5	Банковская и страховая деятельность	не подлежат установлению		60%	3 этажа	3 метра
26	4.6	Общественное питание	200	5000	50%	3 этажа	3 метра
27	4.7	Гостиничное обслуживание	600	не подлежат установлению	45%	4 этажа	6 метров
28	4.9	Службные гаражи	не подлежат установлению		60%	не подлежит установлению	3 метра
29	5.1.2	Обеспечение занятий спортом в помещениях	не подлежат установлению		45%	не подлежит установлению	3 метра

№ п/п	Код ВРИ	Наименование ВРИ	Пределы (минимальные и (или) максимальные) размеры земельных участков, в том числе их площадь, м <sup>2</sup>		Максимальный процент застройки в границах земельного участка	Пределное количество этажей или предельная высота зданий, строений, сооружений	Минимальные отступы от границ земельных участков в целях определения мест допустимого размещения зданий, строений, сооружений, за пределами которых запрещено строительство зданий, строений, сооружений
			min	max			
30	6.4	Пищевая промышленность	не подлежит установлению	5000	не подлежит установлению	15 метров	3 метра
31	8.3	Обеспечение внутреннего правопорядка	не подлежат установлению		установлению		3 метра
32	13.1	Ведение огородинчества	100	4500	0%		
33	13.2	Ведение садоводства	600	2000	30%	не подлежат установлению	3 метра

Ограничения использования земельных участков и объектов капитального строительства, устанавливаемые в соответствии с законодательством Российской Федерации, определяются пунктом 22 настоящих Правил.

## 2. Градостроительные регламенты территориальных зон ОД/1, ОД/2

№ п/п	Код ВРИ	Наименование ВРИ	Пределы (минимальные и (или) максимальные) размеры земельных участков, в том числе их площадь, м <sup>2</sup>		Максимальный процент застройки в границах земельного участка	Пределное количество этажей или предельная высота зданий, строений, сооружений	Минимальные отступы от границ земельных участков в целях определения мест допустимого размещения зданий, строений, сооружений, за пределами которых запрещено строительство зданий, строений, сооружений
			min	max			
<b>ОСНОВНЫЕ ВИДЫ РАЗРЕШЕННОГО ИСПОЛЬЗОВАНИЯ ЗЕМЕЛЬНЫХ УЧАСТКОВ И ОБЪЕКТОВ КАПИТАЛЬНОГО СТРОИТЕЛЬСТВА</b>							
1	3.1.1	Предоставление коммунальных услуг	не подлежит установлению	5000	не подлежит установлению		
2	3.1.2	Административные здания организаций, обеспечивающих	не подлежат установлению		60%	не подлежит установлению	3 метра

№ п/п	Код ВРИ	Наименование ВРИ	Пределы (минимальные и (или) максимальные) размеры земельных участков, в том числе их площадь, м <sup>2</sup>		Максимальный процент застройки в границах земельного участка	Пределы количество этажей или предельная высота зданий, строений, сооружений	Минимальные отступы от границ земельных участков в целях определения мест допустимого размещения зданий, строений, сооружений, за пределами которых запрещено строительство зданий, строений, сооружений
			min	max			
		предоставление коммунальных услуг					
3	3.2.2	Оказание социальной помощи населению	не подлежат установлению		60%	не подлежат установлению	6 метров
4	3.2.3	Оказание услуг связи	не подлежат установлению		60%	не подлежат установлению	6 метров
5	3.2.4	Общеслужия	600	не подлежат установлению	45%	не подлежат установлению	6 метров
6	3.3	Бытовое обслуживание	200	не подлежат установлению	60%	не подлежат установлению	6 метров
7	3.4.1	Амбулаторно-поликлиническое обслуживание	не подлежат установлению			не подлежат установлению	6 метров
8	3.5.1	Дошкольное, начальное и среднее общее образование	не подлежат установлению			не подлежат установлению	6 метров
9	3.6.1	Объекты культурно-досуговой деятельности	не подлежат установлению		60%	не подлежат установлению	6 метров
10	3.6.2.	Парки культуры и отдыха	не подлежат установлению			не подлежат установлению	
11	3.7.1	Осуществление религиозных обрядов	не подлежат установлению			не подлежат установлению	6 метров
12	3.7.2	Религиозное управление и образование	не подлежат установлению			не подлежат установлению	6 метров
13	3.8.1	Государственное управление	не подлежат установлению		60%	не подлежат установлению	6 метров
14	3.10.1	Амбулаторное ветеринарное обслуживание	не подлежат установлению		60%	не подлежат установлению	3 метра
15	4.4	Магазины	200	не подлежат установлению	60%	не подлежат установлению	3 метра
16	4.5	Банковская и страховая деятельность	не подлежат установлению		60%	не подлежат установлению	6 метров
17	4.6	Общественное питание	400	не подлежат	50%	не подлежат	6 метров

№ п/п	Код ВРИ	Наименование ВРИ	Предельные (минимальные и (или) максимальные) размеры земельных участков, в том числе их площадь, м <sup>2</sup>		Максимальный процент застройки в границах земельного участка	Предельное количество этажей или предельная высота зданий, строений, сооружений	Минимальные отступы от границ земельных участков в целях определения мест допустимого размещения зданий, строений, сооружений, за пределами которых запрещено строительство зданий, строений, сооружений
			min	max			
18	4.7	Гостиничное обслуживание		установленно		установленно	6 метров
19	5.1.3	Площадки для занятий спортом	не подлежат установлению	не подлежат установлению		не подлежат установлению	
20	5.1.4	Оборудованные площадки для занятий спортом	не подлежат установлению	установленно	45%	установленно	
21	8.3	Обеспечение внутреннего правопорядка	не подлежат установлению	установленно		установленно	3 метра
22	9.3	Историко-культурная деятельность	не подлежат установлению	установленно		установленно	3 метра
23	12.0.1	Улично-дорожная сеть	не подлежат установлению	установленно		установленно	3 метра
24	12.0.2	Благоустройство территории	не подлежат установлению	установленно		установленно	3 метра
<b>УСЛОВНО РАЗРЕШЕННЫЕ ВИДЫ И ИСПОЛЬЗОВАНИЯ ЗЕМЕЛЬНЫХ УЧАСТКОВ И ОБЪЕКТОВ КАПИТАЛЬНОГО СТРОИТЕЛЬСТВА</b>							
25	2.1	Для индивидуального жилищного строительства	300	1000	50%	3 этажа	3 метра
26	2.2	Для ведения личного подсобного хозяйства (приусадебный земельный участок)	300	5000	40%	3 этажа	3 метра
27	2.3	Блокированная жилая застройка	80	3000	50%	3 этажа	3 метра; 0 метров – при примыкании к соседним зданиям
28	4.9.1.3	Автомобильные мойки	не подлежат установлению	установленно		1 этаж	3 метра
29	6.4	Пищевая промышленность	400	5000	50%	15 метров	3 метра

Ограничения использования земельных участков и объектов капитального строительства, устанавливаемые в соответствии с законодательством Российской Федерации, определяются пунктом 22 настоящих Правил.

### 3. Градостроительные регламенты территориальных зон ИТ1/1, ИТ1/2, ИТ1/4, ИТ1

№ п/п	Код ВРИ	Наименование ВРИ	Пределы (минимальные и (или) максимальные) размеры земельных участков, в том числе их площадь, м <sup>2</sup>		Максимальный процент застройки в границах земельного участка	Пределное количество этажей или предельная высота зданий, строений, сооружений	Минимальные отступы от границ земельных участков в целях определения мест допустимого размещения зданий, строений, сооружений, за пределами которых запрещено строительство зданий, строений, сооружений
			min	max			
<b>ОСНОВНЫЕ ВИДЫ РАЗРЕШЕННОГО ИСПОЛЬЗОВАНИЯ ЗЕМЕЛЬНЫХ УЧАСТКОВ И ОБЪЕКТОВ КАПИТАЛЬНОГО СТРОИТЕЛЬСТВА</b>							
1	7.2.1	Размещение автомобильных дорог	не подлежат установлению				
2	7.2.2	Обслуживание перевозок пассажиров	не подлежат установлению				3 метра
3	7.2.3	Стоянки транспорта общего пользования	не подлежат установлению				
4	3.1.1	Предоставление коммунальных услуг	не подлежат установлению				
5	12.0.1	Улично-дорожная сеть	не подлежат установлению				
6	12.0.2	Благоустройство территории	не подлежат установлению				
<b>УСЛОВНО РАЗРЕШЕННЫЕ ВИДЫ ИСПОЛЬЗОВАНИЯ ЗЕМЕЛЬНЫХ УЧАСТКОВ И ОБЪЕКТОВ КАПИТАЛЬНОГО СТРОИТЕЛЬСТВА</b>							
7	2.7.1	Хранение автотранспорта	не подлежат установлению				1 метр
8	4.9.1	Объекты дорожного сервиса	не подлежат установлению				3 метра

Ограничения использования земельных участков и объектов капитального строительства, устанавливаемые в соответствии с законодательством Российской Федерации, определяются пунктом 22 настоящих Правил.

## 4. Градостроительные регламенты территориальных зон СХ1/1, СХ1/2, СХ1/3, СХ1/4

№ п/п	Код ВРИ	Наименование ВРИ	Пределы (минимальные и (или) максимальные) размеры земельных участков, в том числе их площадь, м <sup>2</sup>		Максимальный процент застройки в границах земельного участка	Пределное количество этажей или предельная высота зданий, строений, сооружений	Минимальные отступы от границ земельных участков в целях определения мест допустимого размещения зданий, строений, сооружений, за пределами которых запрещено строительство зданий, строений, сооружений	
			min	max				
<b>ОСНОВНЫЕ ВИДЫ РАЗРЕШЕННОГО ИСПОЛЬЗОВАНИЯ ЗЕМЕЛЬНЫХ УЧАСТКОВ И ОБЪЕКТОВ КАПИТАЛЬНОГО СТРОИТЕЛЬСТВА</b>								
1	1.2	Выращивание зерновых и иных сельскохозяйственных культур	не подлежат установлению					
2	1.3	Овощеводство	не подлежат установлению					
3	1.4	Выращивание тонизирующих, лекарственных, цветочных культур	не подлежат установлению					
4	1.5	Садоводство	не подлежат установлению					
5	1.12	Пчеловодство	не подлежат установлению					
6	1.13	Рыбоводство	не подлежат установлению					
7	1.16	Ведение личного подсобного хозяйства на полевых участках	не подлежат установлению					
8	1.17	Питомники	не подлежат установлению					
9	1.19	Сенокосные	не подлежат установлению					
10	1.20	Выпас сельскохозяйственных животных	не подлежат установлению					
11	3.1.1	Предоставление коммунальных услуг	не подлежат установлению					
12	11.0	Водные объекты	не подлежат установлению					
13	11.1	Общее пользование водными объектами	не подлежат установлению					
14	12.0.1	Улично-дорожная сеть	не подлежат установлению					
15	12.0.2	Благоустройство территории	не подлежат установлению					
16	13.1	Ведение опорознчества	100	4500	0%	не подлежат установлению		
<b>УСЛОВНО РАЗРЕШЕННЫЕ ВИДЫ ИСПОЛЬЗОВАНИЯ ЗЕМЕЛЬНЫХ УЧАСТКОВ И ОБЪЕКТОВ КАПИТАЛЬНОГО СТРОИТЕЛЬСТВА</b>								
17	1.15	Хранение и переработка сельскохозяйственной продукции	не подлежат установлению					3 метра

№ п/п	Код ВРИ	Наименование ВРИ	Предельные (минимальные и (или) максимальные) размеры земельных участков, в том числе их площадь, м <sup>2</sup>		Максимальный процент застройки в границах земельного участка	Предельное количество этажей или предельная высота зданий, строений, сооружений	Минимальные отступы от границ земельных участков в целях определения мест допустимого размещения зданий, строений, сооружений, за пределами которых запрещено строительство зданий, строений, сооружений
			min	max			
18	5.3	Охота и рыбалка	не подлежат установлению				
19	5.4	Причалы для маломерных судов	не подлежат установлению				
20	6.8	Связь	не подлежат установлению				3 метра

Ограничения использования земельных участков и объектов капитального строительства, устанавливаемые в соответствии с законодательством Российской Федерации, определяются пунктом 22 настоящих Правил.

## 5. Градостроительные регламенты территориальных зон СХ2/1, СХ2

№ п/п	Код ВРИ	Наименование ВРИ	Предельные (минимальные и (или) максимальные) размеры земельных участков, в том числе их площадь, м <sup>2</sup>		Максимальный процент застройки в границах земельного участка	Предельное количество этажей или предельная высота зданий, строений, сооружений	Минимальные отступы от границ земельных участков в целях определения мест допустимого размещения зданий, строений, сооружений, за пределами которых запрещено строительство зданий, строений, сооружений
			min	max			
<b>ОСНОВНЫЕ ВИДЫ РАЗРЕШЕННОГО ИСПОЛЬЗОВАНИЯ ЗЕМЕЛЬНЫХ УЧАСТКОВ И ОБЪЕКТОВ КАПИТАЛЬНОГО СТРОИТЕЛЬСТВА</b>							
1	1.1	Растениеводство	не подлежат установлению				
2	1.12	Пчеловодство	не подлежат установлению				
3	1.13	Рыбоводство	не подлежат установлению				
4	1.14	Научное обеспечение сельского хозяйства	не подлежат установлению				
5	1.15	Хранение и переработка сельскохозяйственной	не подлежат установлению				3 метра

№ п/п	Код ВРИ	Наименование ВРИ	Предельные (минимальные и (или) максимальные) размеры земельных участков, в том числе их площадь, м <sup>2</sup>		Максимальный процент застройки в границах земельного участка	Предельное количество этажей или предельная высота зданий, строений, сооружений	Минимальные отступы от границ земельных участков в целях определения мест допустимого размещения зданий, строений, сооружений, за пределами которых запрещено строительство зданий, строений, сооружений
			min	max			
6	1.16	продукции Ведение личного подсобного хозяйства на полевых участках	не подлежат установлению				
7	1.17	Пищоминия	не подлежат установлению				
8	1.18	Обеспечение сельскохозяйственного производства	не подлежат установлению				3 метра
9	3.1.1	Предоставление коммунальных услуг	не подлежат установлению				
10	4.4	Магазины	не подлежат установлению	5000	50%	не подлежит установлению	3 метра
11	4.9.1.1	Заправка транспортных средств	не подлежат установлению				3 метра
12	6.9	Склад	не подлежат установлению			1 этаж	3 метра
13	6.9.1	Складские площадки	не подлежат установлению				
14	8.3	Обеспечение внутреннего правоохраня	не подлежат установлению				
15	9.3	Историко-культурная деятельность	не подлежат установлению				3 метра
16	12.0.1	Улично-дорожная сеть	не подлежат установлению				
17	12.0.2	Благоустройство территории	не подлежат установлению				
<b>УСЛОВНО РАЗРЕШЕННЫЕ ВИДЫ ИСПОЛЬЗОВАНИЯ ЗЕМЕЛЬНЫХ УЧАСТКОВ И ОБЪЕКТОВ КАПИТАЛЬНОГО СТРОИТЕЛЬСТВА</b>							
18	1.7	Животноводство	не подлежат установлению				3 метра
19	5.3	Охота и рыбалка	не подлежат установлению				
20	6.4	Пищевая промышленность	не подлежат установлению				3 метра

Ограничения использования земельных участков и объектов капитального строительства, устанавливаемые в соответствии с законодательством Российской Федерации, определяются пунктом 22 настоящих Правил.

### 6. Градостроительные регламенты территориальных зон СН1/1, СН1/2, СН1

№ п/п	Код ВРИ	Наименование ВРИ	Пределы (минимальные и (или) максимальные) размеры земельных участков, в том числе их площадь, м <sup>2</sup>		Максимальный процент застройки в границах земельного участка	Пределное количество этажей или предельная высота зданий, строений, сооружений	Минимальные отступы от границ земельных участков в целях определения мест допустимого размещения зданий, строений, сооружений, за пределами которых запрещено строительство зданий, строений, сооружений
			min	max			
<b>ОСНОВНЫЕ ВИДЫ РАЗРЕШЕННОГО ИСПОЛЬЗОВАНИЯ ЗЕМЕЛЬНЫХ УЧАСТКОВ И ОБЪЕКТОВ КАПИТАЛЬНОГО СТРОИТЕЛЬСТВА</b>							
1	12.1	Ритуальная деятельность	не подлежат установлению	400000	не подлежат установлению		3 метра
2	9.3	Историко-культурная деятельность	не подлежат установлению				
3	12.0.2	Благоустройство территории	не подлежат установлению				
4	3.1.1	Предоставление коммунальных услуг	не подлежат установлению				
5	8.3	Обеспечение внутреннего правопорядка	не подлежат установлению				3 метра
<b>УСЛОВНО РАЗРЕШЕННЫЕ ВИДЫ ИСПОЛЬЗОВАНИЯ ЗЕМЕЛЬНЫХ УЧАСТКОВ И ОБЪЕКТОВ КАПИТАЛЬНОГО СТРОИТЕЛЬСТВА</b>							
6	3.7.1	Осуществление религиозных обрядов	не подлежат установлению				3 метра

Ограничения использования земельных участков и объектов капитального строительства, устанавливаемые в соответствии с законодательством Российской Федерации, определяются пунктом 22 настоящих Правил.

## 22. Ограничения использования земельных участков и объектов капитального строительства, устанавливаемые в соответствии с законодательством Российской Федерации

1. На территории Малолабухского сельского поселения Грибановского муниципального района Воронежской области располагаются следующие зоны с особыми условиями использования территории:

- 1) защитная зона объекта культурного наследия;
- 2) охранный зона объектов электроэнергетики (объектов электросетевого хозяйства и объектов по производству электрической энергии);
- 3) охранный зона трубопроводов (газопроводов, нефтепроводов и нефтепродуктопроводов, аммиакопроводов);
- 4) охранный зона линий и сооружений связи;
- 5) водоохранная (рыбоохранная) зона;
- 6) прибрежная защитная полоса;
- 7) зоны санитарной охраны источников питьевого и хозяйственно-бытового водоснабжения, а также устанавливаемые в случаях, предусмотренных Водным кодексом Российской Федерации, в отношении подземных водных объектов зоны специальной охраны;
- 8) санитарно-защитная зона;
- 9) охранный зона пунктов государственной геодезической сети, государственной нивелирной сети и государственной гравиметрической сети;
- 10) зона минимальных расстояний до магистральных или промышленных трубопроводов (газопроводов, нефтепроводов и нефтепродуктопроводов, аммиакопроводов).

2. Ограничения для зон с особыми условиями использования территории установлены в соответствии с действующими нормативами.

№ п/п	Вид зоны	Ограничения в использовании земельных участков и объектов капитального строительства	Основания установления ограничений
1	Защитная зона объекта культурного наследия	Запрещается строительство объектов капитального строительства и их реконструкция, связанная с изменением их параметров (высоты, количества этажей, площади), за исключением строительства и реконструкции линейных объектов.	Приказ управления по охране объектов культурного наследия Воронежской области от 10.09.2019 № 71-01-07/219 «Об утверждении графического описания местоположения границ (с перечнем координат характерных точек этих границ) защитных зон объектов культурного наследия, расположенных на территории Воронежской области»
2	Охранная зона объектов электроэнергетики (объектов электросетевого хозяйства и объектов по производству электрической энергии)	<p>1. В охранных зонах объектов электросетевого хозяйства, размещенных на земельных участках, запрещается осуществлять любые действия, которые могут нарушить безопасную работу объектов электросетевого хозяйства, в том числе привести к их повреждению или уничтожению, и (или) повлечь причинение вреда жизни, здоровью граждан и имуществу физических или юридических лиц, а также повлечь нанесение экологического ущерба и возникновение пожаров, в том числе:</p> <ul style="list-style-type: none"> <li>- набрасывать на провода и опоры воздушных линий электропередачи посторонние предметы, а также подниматься на опоры воздушных линий электропередачи;</li> <li>- размещать любые объекты и предметы (материалы) в пределах созданных в соответствии с требованиями нормативно-технических документов проходов и подъездов для доступа к объектам электросетевого хозяйства, а также проводить любые работы и возводить сооружения, которые могут препятствовать доступу к объектам электросетевого хозяйства, без создания необходимых для такого доступа проходов и подъездов;</li> </ul> <p>- находиться в пределах огороженной территории и помещений распределительных устройств и подстанций, открывать двери и люки распределительных устройств и подстанций, производить переключения и подключения в электрических сетях (указанное требование не распространяется на работников, занятых</p>	<p>Постановление Правительства Российской Федерации от 24.02.2009 № 160 «О порядке установления охранных зон объектов электросетевого хозяйства и особых условий использования земельных участков, расположенных в границах таких зон»</p> <p>Постановление Правительства Российской Федерации от 18.11.2013 № 1033 «О порядке установления охранных зон объектов по производству электрической энергии и особых условий использования земельных участков, расположенных в границах таких зон»</p>

	<p>выполнением разрешённых в установленном порядке работ), разводить огонь в пределах охранных зон вводных и распределительных устройств, подстанций, воздушных линий электропередачи, а также в охранных зонах кабельных линий электропередачи;</p> <ul style="list-style-type: none"> <li>- размещать свалки;</li> <li>- производить работы ударными механизмами, сбрасывать тяжести массой свыше 5 тонн, производить сброс и слив едких и коррозионных веществ и горюче-смазочных материалов (в охранных зонах подземных кабельных линий электропередачи).</li> </ul>
<p>2. Для объектов электросетевого хозяйства напряжением свыше 1000 вольт, помимо действий, предусмотренных пунктом 1, запрещается:</p> <ul style="list-style-type: none"> <li>- складировать или размещать хранилища любых, в том числе горюче-смазочных материалов;</li> <li>- размещать детские и спортивные площадки, стадионы, рынки, торговые точки, полевые станы, загоны для скота, гаражи и стоянки всех видов машин и механизмов, проводить любые мероприятия, связанные с большим скоплением людей, не занятых выполнением разрешённых в установленном порядке работ (в охранных зонах воздушных линий электропередачи);</li> <li>- использовать (запускать) любые летательные аппараты, в том числе воздушных змеев, спортивные модели летательных аппаратов (в охранных зонах воздушных линий электропередачи);</li> <li>- бросать якоря с судов и осуществлять их проход с отдалёнными якорями, цепями, лотами, волокушами и тралами (в охранных зонах подводных кабельных линий электропередачи);</li> <li>- осуществлять проход судов с поднятыми стрелами кранов и других механизмов (в охранных зонах воздушных линий электропередачи).</li> </ul>	<p>3. Без письменного решения о согласовании сетевой организации запрещается:</p> <ul style="list-style-type: none"> <li>- строительство, капитальный ремонт, реконструкция или снос зданий и сооружений;</li> <li>- горные, взрывные, мелиоративные работы, в том числе связанные с временным затоплением земель;</li> </ul>

	<ul style="list-style-type: none"> <li>- посадка и вырубка деревьев и кустарников;</li> <li>- дноуглубительные, землечерпильные и погружно-разгрузочные работы, добыча рыбы, других водных животных и растений придонными орудиями лова, устройство водопоев, колка и заготовка льда (в охранных зонах подводных кабельных линий электропередачи);</li> <li>- проход судов, у которых расстояние по вертикали от верхнего крайнего габарита с грузом или без груза до нижней точки провеса проводов переходов воздушных линий электропередачи через водоемы менее минимально допустимого расстояния, в том числе с учетом максимального уровня подъёма воды при паводке;</li> <li>- проезд машины и механизмов, имеющих общую высоту с грузом или без груза от поверхности дороги более 4,5 метра (в охранных зонах воздушных линий электропередачи);</li> <li>- земляные работы на глубине более 0,3 метра (на вспахиваемых землях на глубине более 0,45 метра), а также планировка грунта (в охранных зонах подземных кабельных линий электропередачи);</li> <li>- полив сельскохозяйственных культур в случае, если высота струи воды может составить свыше 3 метров (в охранных зонах воздушных линий электропередачи);</li> <li>- полевые сельскохозяйственные работы с применением сельскохозяйственных машин и оборудования высотой более 4 метров (в охранных зонах воздушных линий электропередачи) или полевые сельскохозяйственные работы, связанные с вспашкой земли (в охранных зонах кабельных линий электропередачи).</li> </ul>	
	<p>4. Для объектов электросетевого хозяйства напряжением до 1000 вольт, помимо действий, предусмотренных пунктом 3, без письменного решения о согласовании сетевых организаций запрещается:</p> <ul style="list-style-type: none"> <li>- размещать детские и спортивные площадки, стадионы, рынки, торговые точки, полевые станы, загоны для скота, гаражи и стоянки всех видов машин и механизмов, садовые, огородные земельные участки и иные объекты недвижимости, расположенные в границах территории ведения гражданами садоводства или огородничества для собственных нужд объекты жилищного строительства, в том числе индивидуального (в охранных зонах воздушных линий электропередачи);</li> </ul>	

	<ul style="list-style-type: none"> <li>- складировать или размещать хранилища любых, в том числе горюче-смазочных материалов;</li> <li>- устраивать причалы для стоянки судов, барж и плавучих кранов, бросать якоря с судов и осуществлять их проход с отдельными якорями, цепями, лотами, волокушами и тросами (в охранных зонах подводных кабельных линий электропередачи).</li> </ul>	
	<p>5. В охранных зонах объектов по производству электрической энергии запрещается осуществлять действия, которые могут нарушить безопасную работу объектов, в том числе привести к их повреждению или уничтожению и (или) повлечь причинение вреда жизни, здоровью граждан и имуществу физических или юридических лиц, а также нанесение вреда окружающей среде и возникновение пожаров и чрезвычайных ситуаций, а именно:</p> <ul style="list-style-type: none"> <li>- убирать, перемещать, засыпать и повреждать предупредительные знаки;</li> <li>- размещать кладбища, скотомогильники, захоронения отходов производства и потребления, радиоактивных, химических, взрывчатых, токсичных, отравляющих и ядовитых веществ;</li> <li>- производить сброс и слив едких и коррозионных веществ, в том числе растворов кислот, щелочей и солей, а также горюче-смазочных материалов;</li> <li>- разводить огонь и размещать какие-либо открытые или закрытые источники огня;</li> <li>- проводить работы, размещать объекты и предметы, возводить сооружения, которые могут препятствовать доступу к объектам, без создания необходимых для такого доступа проходов и подъездов;</li> <li>- производить работы ударными механизмами, сбрасывать тяжести массой свыше 5 тонн;</li> <li>- складировать любые материалы, в том числе взрывоопасные, пожароопасные и горюче-смазочные.</li> </ul>	
	<p>6. Без письменного согласования владельцев объектов по производству электрической энергии запрещается:</p> <ul style="list-style-type: none"> <li>- размещать детские и спортивные площадки, стадионы, рынки, торговые точки, полевые станы, загоны для скота, гаражи и стоянки всех видов машин и механизмов;</li> <li>- проводить любые мероприятия, связанные с пребыванием людей,</li> </ul>	

3	Охранная зона трубопроводов (газопроводов, нефтепроводов и нефтепродуктопроводов, аммиакопроводов)	<p>не занятых выполнением работ, разрешенных в установленном порядке;</p> <p>- осуществлять горные, взрывные, мелниоративные работы, в том числе связанные с временным затоплением земель.</p> <p>1. В охранных зонах трубопроводов запрещается производить всякого рода действия, могущие нарушить нормальную эксплуатацию трубопроводов либо привести к их повреждению, в частности:</p> <ul style="list-style-type: none"> <li>- перемещать, засыпать и ломать опознавательные и сигнальные знаки, контролировать - измерительные пункты;</li> <li>- открывать люки, калитки и двери несобслуживаемых усилительных пунктов кабельной связи, отражений узлов линейной арматуры, станций катодной и дренажной защиты, линейных и сморговых колодцев и других линейных устройств, открывать и закрывать краны и задвижки, отключать или включать средства связи, энергоснабжения и телемеханики трубопроводов;</li> <li>- устранивать всякого рода свалки, выливать растворы кислот, солей и щелочей;</li> <li>- разрушать берегоукрепительные сооружения, водопропускные устройства, земляные и иные сооружения (устройства), предохраняющие трубопроводы от разрушения, а прилегающую территорию и окружающую местность - от аварийного разлива транспортируемой продукции;</li> <li>- бросать якоря, проходить с отганными якорями, цепями, лотами, волокушами и тралами, производить дноуглубительные и землечерпильные работы;</li> <li>- разводить огонь и размещать какие-либо открытые или закрытые источники огня.</li> </ul> <p>2. В охранных зонах трубопроводов без письменного разрешения предприятия трубопроводного транспорта запрещается:</p> <ul style="list-style-type: none"> <li>- возводить любые постройки и сооружения; на расстоянии ближе 1000 м от оси аммиакопровода запрещается строить коллективные сады с жилыми домами, устраивать массовые спортивные соревнования, соревнования с участием зрителей, купания, массовый отдых людей, любительское рыболовство, расположение временных полевых жилищ и станов любого назначения, загоны для скоти;</li> </ul>	Федеральный закон от 31.03.1999 № 69-ФЗ «О газоснабжении в Российской Федерации»
			<p>«Правила охраны магистральных трубопроводов», утвержденные РФ 29.04.1992, Постановлением Госгортехнадзора РФ от 22.04.1992 № 9</p> <p>Постановление Госгортехнадзора РФ от 23.11.1994 № 61 «О распространении «Правил охраны магистральных трубопроводов» на магистральные аммиакопроводы»</p>
			<p>Постановление Правительства Российской Федерации от 08.09.2017 № 1083 «Об утверждении Правил охраны магистральных трубопроводов и о внесении изменений в Положение о представлении в федеральный орган исполнительной власти (его территориальные органы), уполномоченный Правительством Российской Федерации на осуществление государственного кадастрового учета, государственной регистрации прав, ведение Единого государственного реестра недвижимости и предоставление сведений, содержащихся в Едином государственном реестре недвижимости, федеральными органами исполнительной власти, органами государственной власти субъектов Российской Федерации и органами местного самоуправления дополнительных сведений, воспроизводимых на публичных кадастровых</p>

	<p>- высаживать деревья и кустарники всех видов, складировать корма, удобрения, материалы, сено и солому, располагать конюшни, содержать скот, выделывать рыбопромысловые участки, производить добычу рыбы, а также водных животных и растений, устраивать водопой, производить колку и заготовку льда;</p> <p>- сооружать проезды и переезды через трассы трубопроводов, устранять стоянки автомобильного транспорта, тракторов и механизмов, размещать сады и огороды;</p> <p>- производить мелноративные земляные работы, сооружать оросительные и осушительные системы;</p> <p>- производить всякого рода открытые и подземные, горные, строительные, монтажные и взрывные работы, планировку грунта.</p> <p>3. В охранных зонах магистральных газопроводов запрещается:</p> <ul style="list-style-type: none"> <li>- перемещать, засыпать, повреждать и разрушать контрольно-измерительные и контрольно-диагностические пункты, местонахождения магистральных газопроводов;</li> <li>- открывать двери и люки необслуживаемых усилительных пунктов на кабельных линиях связи, калитки ограждений узлов линейной арматуры, двери установок электрохимической защиты, люки линейных и смотровых колодезь, открывать и закрывать краны, задвижки, отключать и включать средства связи, энергооборудования, устройства телемеханики магистральных газопроводов;</li> <li>- устраивать свалки, осуществлять сброс и слив едких и коррозионно-агрессивных веществ и горюче-смазочных материалов;</li> <li>- складировать любые материалы, в том числе горюче-смазочные, или размещать хранилища любых материалов;</li> <li>- повреждать берегозащитные, водовыпускные сооружения, земельные и иные сооружения (устройства), предохраняющие магистральный газопровод от разрушения;</li> <li>- осуществлять постановку судов и плавучих объектов на якорь, добычу морских млекопитающих, рыболовство придонными орудиями добычи (вылова) водных биологических ресурсов, плавание с вытравленной якорь-цепью;</li> <li>- проводить дноуглубительные и другие работы, связанные с изменением дна и берегов водных объектов, за исключением работ, необходимых для технического обслуживания объекта</li> </ul>	<p>картах»</p> <p>Постановление Правительства Российской Федерации от 20.11.2000 № 878 «Об утверждении Правил газораспределительных сетей»</p>
--	--	--

	<p>магистрального газопровода;</p> <ul style="list-style-type: none"> <li>- проводить работы с использованием ударно-импульсных устройств и вспомогательных механизмов, сбрасывать грузы;</li> <li>- осуществлять рекреационную деятельность (кроме деятельности по размещению туристских стоянок), разводить костры и размещать источники огня;</li> <li>- опораживать и перестраивать охранные зоны;</li> <li>- размещать какие-либо здания, строения, сооружения, не относящиеся к объектам, указанным в пункте 2 Правил, за исключением объектов, указанных в подпунктах «д» – «ж» и «м» пункта 6 Правил, утвержденных Постановлением Правительства Российской Федерации от 08.09.2017 № 1083;</li> <li>- осуществлять несанкционированное подключение (присоединение) к магистральному газопроводу.</li> </ul> <p>4. В охранных зонах магистральных газопроводов без письменного разрешения собственника магистрального газопровода или организации, эксплуатирующей магистральный газопровод не допускается:</p> <ul style="list-style-type: none"> <li>- проведение горных, взрывных, строительных, монтажных, мелиоративных работ, в том числе работ, связанных с затоплением земель;</li> <li>- осуществление посадки и вырубки деревьев и кустарников;</li> <li>- проведение погрузочно-разгрузочных работ, устройство водопоев скота, колка и заготовка льда;</li> <li>- проведение земляных работ на глубине более чем 0,3 метра, планировка грунта;</li> <li>- сооружение заград на реках и ручьях;</li> <li>- складирование кормов, удобрений, сена, соломы, размещение полевых станков и загонов для скота;</li> <li>- размещение туристских стоянок;</li> <li>- размещение гаражей, стоянок и парковок транспортных средств;</li> <li>- прокладка инженерных коммуникаций;</li> <li>- проведение инженерных изысканий, связанных с бурением скважин и устройством шурфов;</li> <li>- устройство причалов для судов и пляжей;</li> <li>- проведение работ на объектах транспортной инфраструктуры,</li> </ul>
--	--

	<p>находящихся на территории охранной зоны;</p> <ul style="list-style-type: none"> <li>- проведение работ, связанных с временным затоплением земель, не относящихся к землям сельскохозяйственного назначения.</li> </ul> <p>5. В границах охранной зоны газораспределительных сетей запрещается:</p> <ul style="list-style-type: none"> <li>- строить объекты жилищно-гражданского и производственного назначения;</li> <li>- сносить и реконструировать мосты, коллекторы, автомобильные и железные дороги с расположенными на них газораспределительными сетями без предварительного выноса этих газопроводов по согласованию с эксплуатационными организациями;</li> <li>- разрушать берегоукрепительные сооружения, водопропускные устройства, земляные и иные сооружения, предохраняющие газораспределительные сети от разрушений;</li> <li>- перемещать, повреждать, засыпать и уничтожать опознавательные знаки, контрольно-измерительные пункты и другие устройства газораспределительных сетей;</li> <li>- устраивать свалки и склады, разливать растворы кислот, солей, щелочей и других химически активных веществ;</li> <li>- огораживать и перекрывать охранные зоны, препятствовать доступу персонала эксплуатационных организаций к газораспределительным сетям, проведению обслуживания и устранению повреждений газораспределительных сетей;</li> <li>- разводить огонь и размещать источники огня;</li> <li>- рыть погребов, копать и обрабатывать почву сельскохозяйственными и мелкиоративными орудиями и механизмами на глубину более 0,3 метра;</li> <li>- открывать калитки и двери газорегуляторных пунктов, станций катодной и дренажной защиты, люки подземных колодцев, включать или отключать электроснабжение средств связи, освещения и систем телемеханики;</li> <li>- набрасывать, приставлять и привязывать к опорам и надземным газопроводам, отражателям и зданиям газораспределительных сетей посторонние предметы, лестницы, влезать на них;</li> <li>- самовольно подключаться к газораспределительным сетям.</li> </ul>	
4	Охранная зона линий и	<p>В пределах охранной зоны подземной кабельной линии связи или</p> <p style="text-align: right;">Правительства Российской</p>

сооружений связи	<p>линии радиофикации запрещается:</p> <ul style="list-style-type: none"> <li>- раскопка грунта при помощи ударных инструментов (ломов, кир, клинцев и пневматических инструментов);</li> <li>- разработка мерзлого грунта с применением ударных механизмов.</li> </ul> <p>Без письменного согласия и присутствия представителей радиоприятий, эксплуатирующих линии связи и линии радиофикации, запрещается:</p> <ul style="list-style-type: none"> <li>- осуществлять всякого рода строительные, монтажные и взрывные работы, планировку грунта землеройными механизмами (за исключением зон песчаных барханов) и земляные работы (за исключением вспашки на глубину не более 0,3 метра);</li> <li>- производить геолого-съёмочные, поисковые, геодезические и другие изыскательские работы, которые связаны с бурением скважин, шурфованием, взятием проб грунта, осуществлением взрывных работ;</li> <li>- производить посылку деревьев, располагать полевые станы, содержать скот, складировать материалы, корма и удобрения, жечь костры, устраивать стрельбища;</li> <li>- устраивать проезды и стоянки автотранспорта, тракторов и механизмов, провозить негабаритные грузы под проводами воздушных линий связи и линий радиофикации, строить каналы (арьки), устраивать заграждения и другие препятствия;</li> <li>- устраивать причалы для стоянки судов, барж и плавучих кранов, производить погружно-разгрузочные, подводно-технические, дноуглубительные и землечерпательные работы, выделять рыбопромисловые участки, производить добычу рыбы, других водных животных, а также водных растений придонными орудиями лова, устраивать водопой, производить колку и заготовку льда. Сулам и другим плавучим средствам запрещается бросать якоря, проходить с отланными якорями, цепями, лотами, волокушами и тралями;</li> <li>- производить строительство и реконструкцию линий электропередач, радиостанций и других объектов, излучающих электромагнитную энергию и оказывающих опасное воздействие на линии связи и линии радиофикации;</li> <li>- производить защиту подземных коммуникаций от коррозии без учета проходящих подземных кабельных линий связи.</li> </ul>	Федерации от 09.06.1995 № 578 «Об утверждении Правил охраны линий и сооружений связи Российской Федерации»
------------------	--	--

		<p>Запрещается производить всякого рода действия, которые могут нарушить нормальную работу линий связи и линий радиотелефонии, в частности:</p> <ul style="list-style-type: none"> <li>- производить снос и реконструкцию зданий и мостов, осуществлять переустройство коллекторов, туннелей метрополитена и железных дорог, где проложены кабели связи, установлены столбы воздушных линий связи и линий радиотелефонии, размещены технические сооружения радиорелейных станций, кабельные ящики и распределительные коробки, без предварительного выноса заказчиками (застройщиками) линий и сооружений связи, линий и сооружений радиотелефонии по согласованию с предприятиями, в ведении которых находятся эти линии и сооружения;</li> <li>- производить засыпку трасс подземных кабельных линий связи, устраивать на этих трассах временные склады, стоки химических активных веществ и свалки промышленных, бытовых и прочих отходов, ломать замеры, сигнальные, предупредительные знаки и телефонные колодцы;</li> <li>- открывать двери и люки необслуживаемых усилительных и регенерационных пунктов (наземных и подземных) и радиорелейных станций, кабельных колодцев телефонной канализации, распределительных шкафов и кабельных ящиков, а также подключаться к линиям связи (за исключением лиц, обслуживающих эти линии);</li> <li>- огораживать трассы линий связи, препятствуя свободному доступу к ним технического персонала;</li> <li>- самовольно подключаться к абонентской телефонной линии и линии радиотелефонии в целях пользования услугами связи;</li> <li>- совершать иные действия, которые могут причинить повреждения сооружениям связи и радиотелефонии (повреждать опоры и арматуру воздушных линий связи, обрывать провода, набрасывать на них посторонние предметы и другое).</li> </ul>	
5	Водоохранный зона	<p>В границах водоохранной зоны запрещается:</p> <ul style="list-style-type: none"> <li>- использование сточных вод в целях регулирования плодородия почв;</li> <li>- размещение кладбищ, скотомогильников, объектов размещения отходов производства и потребления, химических, взрывчатых, токсичных, отравляющих и ядовитых веществ, пунктов захоронения</li> </ul>	Водный кодекс Российской Федерации

	<p>радиоактивных отходов;</p> <ul style="list-style-type: none"> <li>- осуществление авиационных мер по борьбе с вредными организмами;</li> <li>- движение и стоянка транспортных средств (кроме специальных транспортных средств), за исключением их движения по дорогам и стоянки на дорогах и в специально оборудованных местах, имеющих твердое покрытие;</li> <li>- строительство и реконструкция автотранспортных станций, складов горюче-смазочных материалов (за исключением случаев, если автотранспортные станции, склады горюче-смазочных материалов размещены на территориях портов, инфраструктуры внутренних водных путей, в том числе баз (сооружений) для стоянки маломерных судов, объектов органов федеральной службы безопасности), станций технического обслуживания, используемых для технического осмотра и ремонта транспортных средств, осуществление мойки транспортных средств;</li> <li>- хранение пестицидов и агрохимикатов (за исключением хранения агрохимикатов в специализированных хранилищах на территориях морских портов за пределами границ прибрежных защитных полос), применение пестицидов и агрохимикатов;</li> <li>- сброс сточных, в том числе дренажных, вод;</li> <li>- разведка и добыча общераспространенных полезных ископаемых (за исключением случаев, если разведка и добыча общераспространенных полезных ископаемых осуществляются пользователями недр, осуществляющими разведку и добычу иных видов полезных ископаемых, в границах предоставленных им в соответствии с законодательством Российской Федерации о недрах горных отвалов и (или) геологических отвалов на основании утвержденного технического проекта в соответствии со ст. 19.1 Закона Российской Федерации от 21 февраля 1992 года № 2395-1 «О недрах»);</li> </ul>	
Рыбоохранная зона	<p>В границах рыбоохранной зоны запрещается:</p> <ul style="list-style-type: none"> <li>- использование сточных вод в целях регулирования плодородия почв;</li> <li>- размещение кладбищ, скотомогильников, объектов размещения отходов производства и потребления, химических, взрывчатых, токсичных, отравляющих и ядовитых веществ, пунктов захоронения радиоактивных отходов;</li> </ul>	<p>Постановление Правительства Российской Федерации от 06.10.2008 № 743 «Об утверждении Правил установления рыбоохранных зон»</p>

		<ul style="list-style-type: none"> <li>- осуществление авиационных мер по борьбе с вредными организмами;</li> <li>- движение и стоянка транспортных средств (кроме специальных транспортных средств), за исключением их движения по дорогам и стоянки на дорогах и в специально оборудованных местах, имеющих твердое покрытие;</li> <li>- размещение автозаправочных станций, складов горюче-смазочных материалов (за исключением случаев, если автозаправочные станции, склады горюче-смазочных материалов размещены на территориях портов, судоремонтных и судоремонтных организаций, инфраструктуры внутренних водных путей при условии соблюдения требований законодательства в области охраны окружающей среды и Водного кодекса Российской Федерации), станций технического обслуживания, используемых для технического осмотра и ремонта транспортных средств, осуществление мойки транспортного средства;</li> <li>- размещение специализированных хранилищ пестицидов и агрохимикатов, применение пестицидов и агрохимикатов;</li> <li>- сброс сточных, в том числе дренажных, вод;</li> <li>- разведка и добыча общераспространенных полезных ископаемых (за исключением случаев, если разведка и добыча общераспространенных полезных ископаемых осуществляются пользователями недр, осуществляющими разведку и добычу иных видов полезных ископаемых, в границах предоставленных им в соответствии с законодательством Российской Федерации о недрах участков недр на основании утвержденного технического проекта в соответствии со статьей 19.1 Закона Российской Федерации «О недрах»);</li> <li>- распашка земель;</li> <li>- размещение отвалов размываемых грунтов;</li> <li>- выпас сельскохозяйственных животных и организация для них летних лагерей, вани.</li> </ul>	
6	Прибрежная защитная полоса	<p><b>В границах прибрежных защитных полос запрещается:</b></p> <ul style="list-style-type: none"> <li>- использование сточных вод в целях регулирования плодородия почв;</li> <li>- размещение кладбищ, скотомогильников, объектов размещения отходов производства и потребления, химических, взрывчатых, токсичных, отравляющих и ядовитых веществ, пунктов захоронения</li> </ul>	Водный кодекс Российской Федерации

		<p>радиоактивных отходов;</p> <ul style="list-style-type: none"> <li>- осуществление авиационных мер по борьбе с вредными организмами;</li> <li>- движение и стоянка транспортных средств (кроме специальных транспортных средств), за исключением их движения по дорогам и стоянки на дорогах и в специально оборудованных местах, имеющих твердое покрытие;</li> <li>- строительство и реконструкция автозаправочных станций, складов горюче-смазочных материалов (за исключением случаев, если автозаправочные станции, склады горюче-смазочных материалов размещены на территориях портов, инфраструктуры внутренних водных путей, в том числе баз (сооружений) для стоянки маломерных судов, объектов органов федеральной службы безопасности), станций технического обслуживания, используемых для технического осмотра и ремонта транспортных средств, осуществление мойки транспортных средств;</li> <li>- хранение пестицидов и агрохимикатов (за исключением хранения агрохимикатов в специализированных хранилищах на территориях морских портов за пределами границ прибрежных защитных полос), применение пестицидов и агрохимикатов;</li> <li>- сброс сточных, в том числе дренажных, вод;</li> <li>- разведка и добыча общераспространенных полезных ископаемых (за исключением случаев, если разведка и добыча общераспространенных полезных ископаемых осуществляются пользователями недр, осуществляющими разведку и добычу иных видов полезных ископаемых, в границах предоставленных им в соответствии с законодательством Российской Федерации о недрах горных отвалов и (или) геологических отвалов на основании утвержденного технического проекта в соответствии со ст. 19.1 Закона Российской Федерации от 21 февраля 1992 года № 2395-1 «О недрах»);</li> <li>- распашка земель;</li> <li>- размещение отвалов размываемых грунтов;</li> <li>- выпас сельскохозяйственных животных и организация для них летних лагерей, ванн.</li> </ul>	
7	Зоны санитарной охраны источников питьевого и хозяйственно-бытового	В зоне санитарной охраны источников питьевого и хозяйственно-бытового водоснабжения запрещается сброс сточных, в том числе дренажных, вод.	Водный кодекс Российской Федерации СанПиН 2.1.4.1110-02 «Зоны санитарной

	водоснабжения, а также устанавливаемые в случаях, предусмотренных Водным кодексом Российской Федерации, в отношении подземных водных объектов зоны специальной охраны	охраны источников водоснабжения и водопроводов питьевого назначения)
	<p>На территории зоны санитарной охраны подземных источников водоснабжения:</p> <p>1. В первом поясе не допускается:</p> <ul style="list-style-type: none"> <li>- посадка высокоствольных деревьев;</li> <li>- все виды строительства, не имеющие непосредственного отношения к эксплуатации, реконструкции и расширению водопроводных сооружений, в том числе прокладка трубопроводов различного назначения;</li> <li>- размещение жилых и хозяйственно-бытовых зданий;</li> <li>- проживание людей;</li> <li>- применение ядохимикатов и удобрений.</li> </ul> <p>2. Во втором поясе запрещено:</p> <ul style="list-style-type: none"> <li>- закачка отработанных вод в подземные горизонты, подземное складирование твердых отходов и разработка недр земли;</li> <li>- размещение кладбищ, скотомогильников, полей ассенизации, полей фильтрации, навозохранилищ, силосных траншей, животноводческих и птицеводческих предприятий и других объектов, обуславливающих опасность микробного загрязнения подземных вод;</li> <li>- применение удобрений и ядохимикатов;</li> <li>- рубка леса главного пользования и реконструкции;</li> <li>- размещение складов горюче-смазочных материалов, ядохимикатов и минеральных удобрений, накопителей промстоков, шламохранилищ и других объектов, обуславливающих опасность химического загрязнения подземных вод.</li> </ul> <p>Бурение новых скважин и новое строительство, связанное с нарушением почвенного покрова, производится при обязательном согласовании с центром государственного санитарно-эпидемиологического надзора.</p>	
	<p>3. В третьем поясе запрещено:</p> <ul style="list-style-type: none"> <li>- закачка отработанных вод в подземные горизонты, подземное складирование твердых отходов и разработка недр земли;</li> <li>- размещение складов горюче-смазочных материалов, ядохимикатов и минеральных удобрений, накопителей промстоков, шламохранилищ и других объектов, обуславливающих опасность химического загрязнения подземных вод. Размещение таких</li> </ul>	

<p>объектов допускается в пределах третьего пояса зоны санитарной охраны только при использовании защищённых подземных вод, при условии выполнения специальных мероприятий по защите водонесного горизонта от загрязнения при наличии санитарно-эпидемиологического заключения центра государственного санитарно-эпидемиологического надзора, выданного с учётом заключения органов геологического контроля.</p> <p>Бурение новых скважин и новое строительство, связанное с нарушением почвенного покрова, производится при обязательном согласовании с центром государственного санитарно-эпидемиологического надзора.</p>	<p>На территории зоны санитарной охраны поверхностных источников водоснабжения:</p> <p>1. В первом поясе не допускается:</p> <ul style="list-style-type: none"> <li>- посадка высокоствольных деревьев;</li> <li>- все виды строительства, не имеющие непосредственного отношения к эксплуатации, реконструкции и расширению водопроводных сооружений, в том числе прокладка трубопроводов различного назначения;</li> <li>- размещение жилых и хозяйственно-бытовых зданий;</li> <li>- проживание людей;</li> <li>- применение ядохимикатов и удобрений;</li> <li>- спуск любых сточных вод, в том числе сточных вод водного транспорта;</li> <li>- купание, стирка белья, водопой скота и другие виды водопользования, оказывающие влияние на качество воды.</li> </ul> <p>2. Во втором поясе не допускается:</p> <ul style="list-style-type: none"> <li>- рубка леса главного пользования и реконструкции, а также закрепление за лесозаготовительными предприятиями древесины на корню и лесосечного фонда долгосрочного пользования (допускается только рубки ухода и санитарные рубки леса);</li> <li>- расположение стойбищ и выпас скота, а также всякое другое использование водоема и земельных участков, лесных угодий в пределах прибрежной полосы шириной не менее 500 м, которое может привести к ухудшению качества или уменьшению количества воды источника водоснабжения;</li> </ul>
--	---

	<p>- отведение сточных вод в зоне водосбора источника водоснабжения, включая его притоки, не отвечающих гигиеническим требованиям к охране поверхностных вод;</p> <p>- размещение кладбищ, скотомогильников, полей ассенизации, полей фильтрации, наволочранилищ, силосных травшей, животноводческих и птицеводческих предприятий и других объектов, обуславливающих опасность микробного загрязнения подземных вод;</p> <p>- применение удобрений и ядохимикатов;</p> <p>- рубка леса главного пользования и реконструкции;</p> <p>- сброс промышленных, сельскохозяйственных, городских и ливневых сточных вод, содержащие в которых химических веществ и микроорганизмов превышает установленные санитарными правилами гигиенические нормативы качества воды (с учетом Определения Верховного Суда Российской Федерации от 25.09.2014 № АП14-393);</p> <p>- размещение складов горюче-смазочных материалов, ядохимикатов и минеральных удобрений, накопителей промстоков, шламохранилищ и других объектов, обуславливающих опасность химического загрязнения подземных вод.</p> <p>Регулирование отведения территории для нового строительства жилых, промышленных и сельскохозяйственных объектов, а также согласование изменений технологий действующих предприятий, связанных с повышением степени опасности загрязнения сточными водами источника водоснабжения производится при согласовании с центром государственного санитарно-эпидемиологического надзора.</p> <p>Все работы, в том числе добыча песка, гравия, долоноуглубительные, в пределах акватории зоны санитарной охраны допускаются по согласованию с центром государственного санитарно - эпидемиологического надзора лишь при обосновании гидрологическими расчетами отсутствия ухудшения качества воды в створе водозабора.</p> <p>Использование химических методов борьбы с эвтрофикацией водоемов допускается при условии применения препаратов, имеющих положительное санитарно - эпидемиологическое заключение государственной санитарно - эпидемиологической</p>
--	---

		<p>службы Российской Федерации.</p> <p>Использование источников водоснабжения в пределах второго пояса зоны санитарной охраны для купания, туризма, водного спорта и рыбной ловли допускается в установленных местах при условии соблюдения гигиенических требований к охране поверхностных вод, а также гигиенических требований к зонам рекреации водных объектов.</p> <p>3. В третьем поясе не допускается отведение сточных вод в зоне водоебора источника водоснабжения, включая его притоки, не отвечающих гигиеническим требованиям к охране поверхностных вод.</p> <p>Регулирование отведения территории для нового строительства жилых, промышленных и сельскохозяйственных объектов, а также согласование изменений технологий действующих предприятий, связанных с повышением степени опасности загрязнения стоками водами источника водоснабжения производится при согласовании с центром государственного санитарно-эпидемиологического надзора.</p> <p>Все работы, в том числе добыча песка, гравия, доноуглубительные, в пределах акватории зоны санитарной охраны допускаются по согласованию с центром государственного санитарно - эпидемиологического надзора лишь при обосновании гидрологическими расчетами отсутствия ухудшения качества воды в створе водозабора.</p> <p>Использование химических методов борьбы с эвтрофикацией водоемов допускается при условии применения препаратов, имеющих положительное санитарно - эпидемиологическое заключение государственной санитарно - эпидемиологической службы Российской Федерации.</p> <p>В границах санитарно-защитной зоны не допускается использование земельных участков в целях:</p> <ul style="list-style-type: none"> <li>- размещения жилой застройки, объектов образовательного и медицинского назначения, спортивных сооружений открытого типа, организаций отдыха детей и их оздоровления, зон рекреационного назначения и для ведения садоводства;</li> <li>- размещения объектов для производства и хранения лекарственных средств, объектов пищевых отраслей промышленности, оптовых</li> </ul>	
8	Санитарно-защитная зона		<p>Постановление Правительства Российской Федерации от 03.03.2018 № 222 «Об утверждении Правил установления санитарно-защитных зон и использования земельных участков, расположенных в границах санитарно-защитных зон»</p>

		<p>складов продовольственного сырья и пищевой продукции, комплексов водопроводных сооружений для подготовки и хранения питьевой воды, использования земельных участков в целях производства, хранения и переработки сельскохозяйственной продукции, предназначенной для дальнейшего использования в качестве пищевой продукции, если химическое, физическое и (или) биологическое воздействие объекта, в отношении которого установлена санитарно-защитная зона, приведет к нарушению качества и безопасности таких средств, сырья, воды и продукции в соответствии с установленными требованиями.</p>	
9	<p>Охранная зона пунктов государственной геодезической сети, государственной нивелирной сети и государственной гравиметрической сети</p>	<p>В пределах границ охранных зон пунктов запрещается использование земельных участков для осуществления видов деятельности, приводящих к повреждению или уничтожению наружных опознавательных знаков пунктов, нарушению неизменности местоположения их центров, уничтожению, перемещению, засылке или повреждению составных частей пунктов.</p> <p>Также на земельных участках в границах охранных зон пунктов запрещается проведение работ, размещение объектов и предметов, которые могут препятствовать доступу к пунктам.</p>	<p>Постановление Правительства РФ от 21.08.2019 № 1080 «Об охранных зонах пунктов государственной геодезической сети, государственной нивелирной сети и государственной гравиметрической сети»</p>
10	<p>Зона минимальных расстояний до магистральных или промышленных трубопроводов (газопроводов, нефтепроводов и нефтепродуктопроводов, аммиакопроводов)</p>	<p>Перечень ограничений использования земельных участков в границах зоны минимальных расстояний до магистральных или промышленных трубопроводов определяется Правительством Российской Федерации в положении о данном виде зоны с особыми условиями использования территории.</p>	

Приложение № 1  
к правилам землепользования и застройки  
Малоалабухского сельского поселения  
Грибановского муниципального района  
Воронежской области

СВЕДЕНИЯ О ГРАНИЦАХ ТЕРРИТОРИАЛЬНЫХ ЗОН,  
СОДЕРЖАЩИЕ ГРАФИЧЕСКОЕ ОПИСАНИЕ МЕСТОПОЛОЖЕНИЯ  
ГРАНИЦ ТЕРРИТОРИАЛЬНЫХ ЗОН, ПЕРЕЧЕНЬ КООРДИНАТ  
ХАРАКТЕРНЫХ ТОЧЕК ГРАНИЦ ТЕРРИТОРИАЛЬНЫХ ЗОН  
СЕЛА МАЛЫЕ АЛАБУХИ 1-Е

## ОПИСАНИЕ МЕСТОПОЛОЖЕНИЯ ГРАНИЦ

Зона застройки индивидуальными жилыми домами села Малые Алабухи 1-е – Ж1/1

(наименование объекта, местоположение границ которого описано  
(далее - объект)

## Раздел 1

Сведения об объекте		
№ п/п	Характеристики объекта	Описание характеристик
1	2	3
1	Местоположение объекта	Воронежская область, Грибановский муниципальный район, Малоалабухское сельское поселение, село Малые Алабухи 1-е
2	Площадь объекта $\pm$ величина погрешности определения площади ( $P \pm \Delta P$ )	4965665 +/- 38997 м <sup>2</sup>
3	Иные характеристики объекта	-

Сведения о местоположении границ объекта					
1. Система координат: МСК - 36, зона 2					
2. Сведения о характерных точках границ объекта					
Обозначение характерных точек границ	Координаты, м		Метод определения координат характерной точки	Средняя квадратическая погрешность положения характерной точки (M), м	Описание обозначения точки на местности (при наличии)
	X	Y			
1	2	3	4	5	6
1	503334.82	2295752.06	Картометрический	5.00	-
2	503362.71	2295832.72	Картометрический	5.00	-
3	503378.65	2295886.63	Картометрический	5.00	-
4	503392.37	2295930.14	Картометрический	5.00	-
5	503425.01	2296052.74	Картометрический	5.00	-
6	503436.30	2296078.37	Картометрический	5.00	-
7	503450.47	2296109.34	Картометрический	5.00	-
8	503507.30	2296221.41	Картометрический	5.00	-
9	503527.07	2296283.30	Картометрический	5.00	-
10	503534.45	2296318.05	Картометрический	5.00	-
11	503533.58	2296350.63	Картометрический	5.00	-
12	503529.02	2296379.08	Картометрический	5.00	-
13	503532.28	2296431.64	Картометрический	5.00	-
14	503539.38	2296500.36	Картометрический	5.00	-
15	503544.88	2296553.91	Картометрический	5.00	-
16	503425.00	2296584.58	Картометрический	5.00	-
17	503321.29	2296634.39	Аналитический	0.10	-
18	503337.62	2296535.73	Аналитический	0.10	-
19	503351.16	2296453.95	Аналитический	0.10	-
20	503352.75	2296436.92	Аналитический	0.10	-
21	503353.61	2296427.71	Аналитический	0.10	-
22	503352.89	2296405.94	Аналитический	0.10	-
23	503348.71	2296372.54	Аналитический	0.10	-
24	503340.66	2296338.16	Аналитический	0.10	-
25	503334.40	2296311.46	Аналитический	0.10	-
26	503318.02	2296263.86	Аналитический	0.10	-
27	503310.70	2296242.86	Аналитический	0.10	-
28	503280.69	2296156.72	Аналитический	0.10	-
29	503277.81	2296148.43	Аналитический	0.10	-
30	503245.02	2296053.96	Аналитический	0.10	-
31	503228.06	2296005.10	Аналитический	0.10	-
32	503222.78	2295983.65	Аналитический	0.10	-
33	503215.38	2295967.05	Аналитический	0.10	-
34	503212.25	2295959.67	Аналитический	0.10	-
35	503204.59	2295941.63	Аналитический	0.10	-
36	503184.42	2295884.83	Аналитический	0.10	-
37	503177.58	2295865.90	Аналитический	0.10	-

1	2	3	4	5	6
38	503172.09	2295850.71	Аналитический	0.10	-
1	503334.82	2295752.06	Картометрический	5.00	-
39	503288.90	2296700.47	Аналитический	0.10	-
40	503262.96	2296683.87	Картометрический	5.00	-
41	503229.62	2296653.63	Картометрический	5.00	-
42	503149.85	2296662.01	Картометрический	5.00	-
43	503128.32	2296573.13	Картометрический	5.00	-
44	503134.27	2296470.93	Картометрический	5.00	-
45	503117.41	2296376.68	Картометрический	5.00	-
46	503079.70	2296274.48	Картометрический	5.00	-
47	503052.91	2296231.82	Картометрический	5.00	-
48	503004.30	2296094.90	Картометрический	5.00	-
49	502952.84	2295954.33	Картометрический	5.00	-
50	503060.77	2295890.15	Аналитический	0.10	-
51	503135.95	2295844.93	Аналитический	0.10	-
52	503138.15	2295851.94	Аналитический	0.10	-
53	503146.93	2295856.73	Аналитический	0.10	-
54	503155.13	2295881.96	Аналитический	0.10	-
55	503157.63	2295888.94	Аналитический	0.10	-
56	503160.02	2295892.96	Аналитический	0.10	-
57	503170.87	2295922.84	Аналитический	0.10	-
58	503181.30	2295951.57	Аналитический	0.10	-
59	503204.73	2296016.94	Аналитический	0.10	-
60	503238.46	2296111.08	Аналитический	0.10	-
61	503247.25	2296135.60	Аналитический	0.10	-
62	503260.03	2296166.07	Аналитический	0.10	-
63	503274.11	2296204.48	Аналитический	0.10	-
64	503298.04	2296269.78	Аналитический	0.10	-
65	503307.85	2296298.61	Аналитический	0.10	-
66	503313.86	2296316.28	Аналитический	0.10	-
67	503327.47	2296372.55	Аналитический	0.10	-
68	503330.66	2296395.77	Аналитический	0.10	-
69	503332.12	2296406.38	Аналитический	0.10	-
70	503332.42	2296430.05	Аналитический	0.10	-
71	503330.04	2296453.89	Аналитический	0.10	-
72	503323.18	2296494.99	Аналитический	0.10	-
73	503306.73	2296593.62	Аналитический	0.10	-
74	503290.27	2296692.26	Аналитический	0.10	-
39	503288.90	2296700.47	Аналитический	0.10	-
75	503043.45	2295567.65	Аналитический	0.10	-
76	503071.11	2295644.34	Аналитический	0.10	-
77	503105.04	2295738.41	Аналитический	0.10	-
78	503106.71	2295743.41	Картометрический	5.00	-
79	503095.35	2295747.48	Картометрический	5.00	-
80	503058.14	2295762.20	Аналитический	0.10	-
81	503076.02	2295808.81	Аналитический	0.10	-
82	503113.30	2295794.16	Аналитический	0.10	-
83	503123.57	2295789.94	Картометрический	5.00	-

1	2	3	4	5	6
84	503125.54	2295795.24	Аналитический	0.10	-
85	503124.08	2295811.48	Аналитический	0.10	-
86	503129.43	2295827.55	Аналитический	0.10	-
87	503051.16	2295873.76	Аналитический	0.10	-
88	502987.11	2295911.46	Аналитический	0.10	-
89	502950.06	2295830.56	Картометрический	5.00	-
90	502884.72	2295644.97	Картометрический	5.00	-
75	503043.45	2295567.65	Аналитический	0.10	-
91	502680.71	2296092.95	Аналитический	0.10	-
92	502501.36	2296195.50	Аналитический	0.10	-
93	502488.03	2296212.49	Аналитический	0.10	-
94	502479.89	2296229.12	Аналитический	0.10	-
95	502467.44	2296282.98	Аналитический	0.10	-
96	502461.70	2296301.28	Аналитический	0.10	-
97	502459.07	2296307.30	Аналитический	0.10	-
98	502452.65	2296313.03	Аналитический	0.10	-
99	502412.86	2296334.41	Аналитический	0.10	-
100	502322.39	2296384.92	Аналитический	0.10	-
101	502255.25	2296424.40	Аналитический	0.10	-
102	502142.11	2296496.16	Аналитический	0.10	-
103	502037.96	2296565.86	Аналитический	0.10	-
104	501964.72	2296625.63	Аналитический	0.10	-
105	501930.42	2296655.92	Аналитический	0.10	-
106	501925.92	2296656.47	Аналитический	0.10	-
107	501920.47	2296649.05	Аналитический	0.10	-
108	501914.29	2296652.47	Аналитический	0.10	-
109	501918.99	2296665.83	Аналитический	0.10	-
110	501807.54	2296744.62	Аналитический	0.10	-
111	501743.97	2296784.93	Аналитический	0.10	-
112	501696.04	2296799.74	Аналитический	0.10	-
113	501610.15	2296819.37	Аналитический	0.10	-
114	501361.99	2296875.70	Аналитический	0.10	-
115	501191.30	2296916.47	Аналитический	0.10	-
116	501060.04	2296942.81	Аналитический	0.10	-
117	500911.57	2296968.42	Аналитический	0.10	-
118	500723.57	2297001.46	Аналитический	0.10	-
119	500593.25	2297023.10	Аналитический	0.10	-
120	500587.56	2297022.93	Аналитический	0.10	-
121	500586.17	2297021.82	Аналитический	0.10	-
122	500585.30	2297008.09	Аналитический	0.10	-
123	500577.01	2297007.97	Аналитический	0.10	-
124	500581.25	2296949.33	Картометрический	5.00	-
125	500585.89	2296894.87	Картометрический	5.00	-
126	500584.83	2296873.93	Картометрический	5.00	-
127	500682.06	2296871.43	Картометрический	5.00	-
128	500696.13	2296699.64	Картометрический	5.00	-
129	500804.60	2296691.53	Картометрический	5.00	-
130	500895.36	2296673.17	Картометрический	5.00	-
131	501034.07	2296645.12	Картометрический	5.00	-

1	2	3	4	5	6
132	501264.87	2296617.69	Картометрический	5.00	-
133	501393.19	2296598.92	Картометрический	5.00	-
134	501482.61	2296578.45	Картометрический	5.00	-
135	501622.46	2296530.73	Картометрический	5.00	-
136	501634.61	2296544.61	Картометрический	5.00	-
137	501686.94	2296535.60	Картометрический	5.00	-
138	501735.65	2296520.88	Картометрический	5.00	-
139	501802.40	2296500.70	Аналитический	0.10	-
140	501805.61	2296459.72	Картометрический	5.00	-
141	501866.43	2296429.96	Картометрический	5.00	-
142	501957.18	2296366.44	Картометрический	5.00	-
143	502190.70	2296246.96	Картометрический	5.00	-
144	502407.18	2296150.00	Картометрический	5.00	-
145	502445.35	2296125.08	Картометрический	5.00	-
146	502384.74	2295951.28	Картометрический	5.00	-
147	502403.94	2295928.58	Картометрический	5.00	-
148	502572.71	2295829.82	Картометрический	5.00	-
149	502588.17	2295855.10	Картометрический	5.00	-
150	502636.10	2295971.28	Картометрический	5.00	-
91	502680.71	2296092.95	Аналитический	0.10	-
151	502824.68	2296735.90	Картометрический	5.00	-
152	502898.60	2296959.62	Картометрический	5.00	-
153	502892.89	2296975.88	Картометрический	5.00	-
154	502631.55	2297108.61	Картометрический	5.00	-
155	502486.59	2297193.18	Картометрический	5.00	-
156	502476.47	2297227.59	Картометрический	5.00	-
157	502459.73	2297262.38	Картометрический	5.00	-
158	502393.85	2297293.30	Картометрический	5.00	-
159	502373.00	2297310.65	Картометрический	5.00	-
160	502364.63	2297344.35	Картометрический	5.00	-
161	502329.55	2297370.00	Картометрический	5.00	-
162	502234.27	2297401.51	Картометрический	5.00	-
163	502154.75	2297403.45	Картометрический	5.00	-
164	502041.63	2297384.41	Картометрический	5.00	-
165	501988.48	2297401.56	Картометрический	5.00	-
166	501629.13	2297584.66	Картометрический	5.00	-
167	501568.07	2297585.41	Картометрический	5.00	-
168	501177.37	2297642.48	Картометрический	5.00	-
169	501025.06	2297668.15	Картометрический	5.00	-
170	500952.43	2297689.04	Картометрический	5.00	-
171	500846.92	2297696.50	Картометрический	5.00	-
172	500756.24	2297716.58	Картометрический	5.00	-
173	500632.31	2297728.24	Картометрический	5.00	-
174	500509.49	2297773.69	Картометрический	5.00	-
175	500454.07	2297779.77	Картометрический	5.00	-
176	500424.03	2297772.89	Картометрический	5.00	-
177	500342.14	2297780.96	Картометрический	5.00	-
178	500127.15	2297762.56	Картометрический	5.00	-
179	500128.80	2297883.15	Картометрический	5.00	-

1	2	3	4	5	6
180	499933.38	2297899.71	Картометрический	5.00	-
181	499903.32	2297895.37	Картометрический	5.00	-
182	499947.03	2297735.44	Картометрический	5.00	-
183	499499.62	2297565.00	Картометрический	5.00	-
184	499408.24	2297712.44	Картометрический	5.00	-
185	499388.04	2297710.48	Картометрический	5.00	-
186	499341.78	2297700.93	Картометрический	5.00	-
187	499272.93	2297678.77	Картометрический	5.00	-
188	499201.43	2297654.26	Картометрический	5.00	-
189	499165.10	2297639.86	Картометрический	5.00	-
190	499036.96	2297586.56	Картометрический	5.00	-
191	498973.03	2297548.07	Картометрический	5.00	-
192	498796.66	2297489.96	Аналитический	2.50	-
193	498716.29	2297455.12	Аналитический	2.50	-
194	498607.51	2297435.85	Аналитический	2.50	-
195	498272.97	2297319.17	Аналитический	2.50	-
196	498227.06	2297296.60	Аналитический	2.50	-
197	498198.28	2297388.01	Аналитический	2.50	-
198	498059.61	2297354.29	Аналитический	2.50	-
199	498016.44	2297336.03	Аналитический	2.50	-
200	498008.45	2297298.74	Аналитический	2.50	-
201	498010.90	2297204.27	Аналитический	2.50	-
202	498000.37	2297142.34	Аналитический	2.50	-
203	497985.81	2297075.00	Аналитический	2.50	-
204	497987.47	2297067.24	Аналитический	2.50	-
205	497992.55	2297046.81	Картометрический	5.00	-
206	498017.05	2297038.17	Картометрический	5.00	-
207	498064.17	2297053.06	Картометрический	5.00	-
208	498097.14	2297040.16	Картометрический	5.00	-
209	498142.42	2297004.48	Картометрический	5.00	-
210	498196.10	2296945.35	Картометрический	5.00	-
211	498207.12	2296907.83	Аналитический	0.50	-
212	498228.76	2296798.03	Аналитический	0.50	-
213	498290.81	2296803.39	Аналитический	0.50	-
214	498331.77	2296738.91	Аналитический	0.50	-
215	498354.74	2296743.90	Картометрический	5.00	-
216	498384.41	2296710.99	Картометрический	5.00	-
217	498394.19	2296698.29	Картометрический	5.00	-
218	498436.81	2296646.36	Картометрический	5.00	-
219	498484.70	2296582.77	Картометрический	5.00	-
220	498494.04	2296551.49	Картометрический	5.00	-
221	498510.33	2296522.17	Картометрический	5.00	-
222	498537.80	2296478.80	Картометрический	5.00	-
223	498590.21	2296371.95	Картометрический	5.00	-
224	498617.15	2296415.86	Картометрический	5.00	-
225	498855.81	2296176.79	Картометрический	5.00	-
226	498886.22	2296148.88	Картометрический	5.00	-
227	499073.14	2296299.44	Картометрический	5.00	-
228	499134.77	2296342.84	Картометрический	5.00	-
229	499156.38	2296358.06	Картометрический	5.00	-

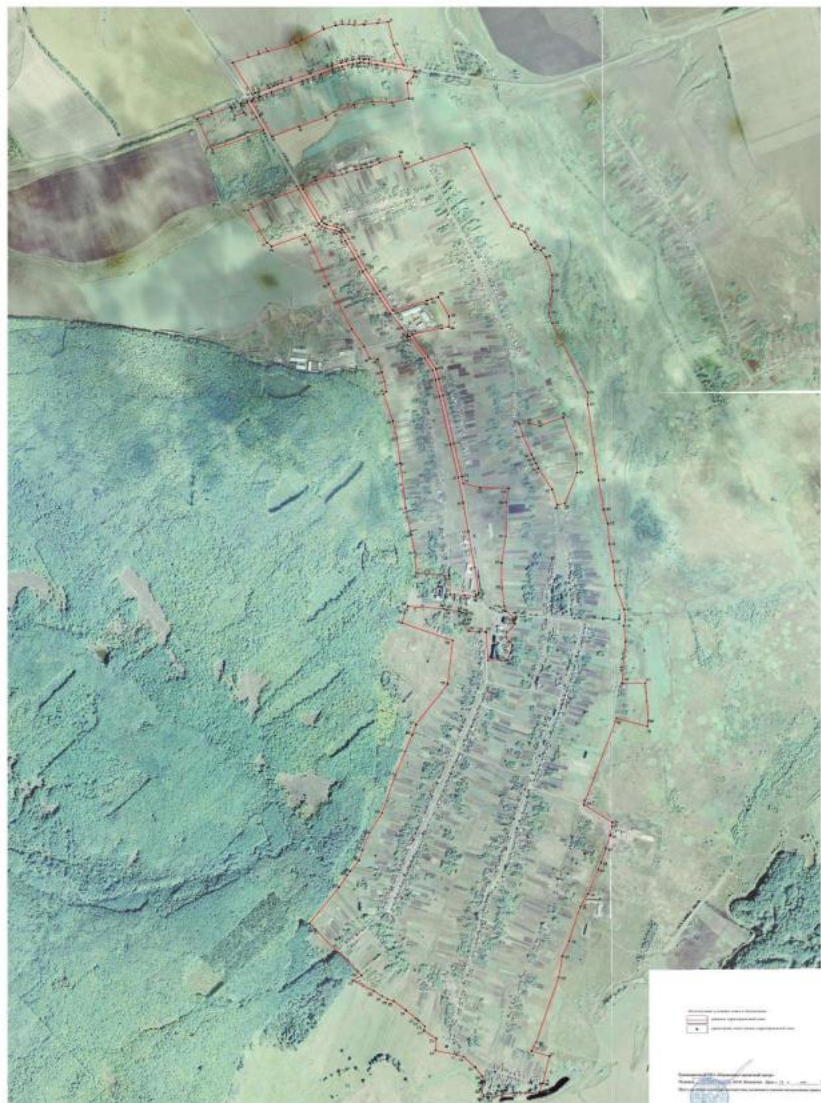
1	2	3	4	5	6
230	499210.59	2296404.12	Картометрический	5.00	-
231	499265.79	2296420.73	Картометрический	5.00	-
232	499354.98	2296459.03	Картометрический	5.00	-
233	499456.99	2296522.50	Картометрический	5.00	-
234	499652.98	2296591.80	Картометрический	5.00	-
235	499774.84	2296643.84	Картометрический	5.00	-
236	499861.56	2296678.58	Картометрический	5.00	-
237	499912.78	2296697.83	Картометрический	5.00	-
238	500123.28	2296861.93	Картометрический	5.00	-
239	500347.76	2296887.69	Картометрический	5.00	-
240	500438.99	2296625.68	Картометрический	5.00	-
241	500491.08	2296639.79	Картометрический	5.00	-
242	500525.79	2296655.50	Картометрический	5.00	-
243	500511.03	2296842.17	Картометрический	5.00	-
244	500507.01	2296853.83	Картометрический	5.00	-
245	500498.80	2296923.29	Картометрический	5.00	-
246	500491.12	2296940.71	Картометрический	5.00	-
247	500482.65	2296959.81	Картометрический	5.00	-
248	500455.82	2296950.19	Картометрический	5.00	-
249	500433.50	2296942.08	Картометрический	5.00	-
250	500396.84	2296971.69	Аналитический	0.10	-
251	500393.06	2297026.94	Аналитический	0.10	-
252	500391.92	2297059.69	Картометрический	5.00	-
253	500245.88	2297069.75	Картометрический	5.00	-
254	500246.12	2297137.64	Аналитический	0.10	-
255	500245.55	2297169.49	Аналитический	0.10	-
256	500284.48	2297186.00	Аналитический	0.10	-
257	500322.96	2297196.40	Аналитический	0.10	-
258	500342.72	2297181.32	Картометрический	5.00	-
259	500365.46	2297162.96	Картометрический	5.00	-
260	500389.43	2297167.94	Картометрический	5.00	-
261	500433.64	2297209.65	Аналитический	0.10	-
262	500458.73	2297214.17	Аналитический	0.10	-
263	500500.30	2297161.23	Картометрический	5.00	-
264	500525.95	2297154.97	Картометрический	5.00	-
265	500619.11	2297142.84	Картометрический	5.00	-
266	500748.67	2297140.58	Картометрический	5.00	-
267	500886.06	2297163.37	Картометрический	5.00	-
268	501061.67	2297164.08	Картометрический	5.00	-
269	501135.27	2297177.64	Картометрический	5.00	-
270	501137.21	2297029.47	Картометрический	5.00	-
271	501159.58	2296942.41	Картометрический	5.00	-
272	501195.38	2296935.03	Картометрический	5.00	-
273	501366.31	2296894.20	Картометрический	5.00	-
274	501614.37	2296837.89	Картометрический	5.00	-
275	501700.97	2296818.10	Картометрический	5.00	-
276	501752.00	2296802.33	Аналитический	0.10	-
277	501818.10	2296760.42	Аналитический	0.10	-
278	501929.84	2296678.71	Аналитический	0.10	-
279	501960.14	2296830.19	Аналитический	0.10	-

1	2	3	4	5	6
280	501970.05	2296867.16	Картометрический	5.00	-
281	502023.12	2296869.87	Картометрический	5.00	-
282	502123.45	2296814.09	Картометрический	5.00	-
283	502112.23	2296778.47	Картометрический	5.00	-
284	502104.94	2296754.56	Аналитический	0.10	-
285	502052.21	2296582.00	Аналитический	0.10	-
286	502056.78	2296574.83	Аналитический	0.10	-
287	502152.67	2296511.96	Аналитический	0.10	-
288	502265.16	2296440.62	Аналитический	0.10	-
289	502331.84	2296401.41	Аналитический	0.10	-
290	502422.70	2296350.68	Аналитический	0.10	-
291	502457.29	2296328.10	Аналитический	0.10	-
292	502468.94	2296319.29	Аналитический	0.10	-
293	502473.67	2296314.04	Аналитический	0.10	-
294	502483.47	2296290.10	Аналитический	0.10	-
295	502497.78	2296235.78	Аналитический	0.10	-
296	502504.21	2296222.64	Аналитический	0.10	-
297	502514.54	2296211.17	Аналитический	0.10	-
298	502680.19	2296114.51	Картометрический	5.00	-
299	502724.39	2296182.01	Картометрический	5.00	-
300	502748.40	2296275.32	Картометрический	5.00	-
301	502757.71	2296316.82	Картометрический	5.00	-
302	502764.41	2296338.15	Картометрический	5.00	-
303	502782.02	2296387.81	Картометрический	5.00	-
304	502787.90	2296416.75	Аналитический	0.10	-
305	502793.09	2296449.11	Картометрический	5.00	-
306	502797.83	2296464.19	Картометрический	5.00	-
307	502819.54	2296512.41	Картометрический	5.00	-
308	502851.31	2296616.15	Картометрический	5.00	-
309	502786.23	2296640.94	Картометрический	5.00	-
151	502824.68	2296735.90	Картометрический	5.00	-
310	501469.38	2297282.42	Картометрический	5.00	-
311	501457.76	2297340.33	Картометрический	5.00	-
312	501501.34	2297459.44	Картометрический	5.00	-
313	501310.56	2297526.27	Картометрический	5.00	-
314	501215.65	2297531.11	Картометрический	5.00	-
315	501056.83	2297467.19	Картометрический	5.00	-
316	501049.28	2297428.84	Картометрический	5.00	-
317	501129.08	2297401.34	Картометрический	5.00	-
318	501237.82	2297330.75	Аналитический	0.10	-
319	501262.93	2297317.62	Аналитический	0.10	-
320	501287.34	2297306.24	Аналитический	0.10	-
321	501309.91	2297295.44	Аналитический	0.10	-
322	501404.11	2297251.43	Картометрический	5.00	-
323	501468.02	2297232.45	Картометрический	5.00	-
310	501469.38	2297282.42	Картометрический	5.00	-

## 3. Сведения о характерных точках части (частей) границы объекта

Обозначение характерных точек части границы	Координаты, м		Метод определения координат характерной точки	Средняя квадратическая погрешность положения характерной точки (M <sub>t</sub> ), м	Описание обозначения точки на местности (при наличии)
	X	Y			
1	2	3	4	5	6
Часть №					
-	-	-	-	-	-





## ОПИСАНИЕ МЕСТОПОЛОЖЕНИЯ ГРАНИЦ

Общественно-деловая зона села Малые Алабухи 1-е – ОД/1

(наименование объекта, местоположение границ которого описано  
(далее - объект)

## Раздел 1

Сведения об объекте		
№ п/п	Характеристики объекта	Описание характеристик
1	2	3
1	Местоположение объекта	Воронежская область, Грибановский муниципальный район, Малоалабухское сельское поселение, село Малые Алабухи 1-е
2	Площадь объекта $\pm$ величина погрешности определения площади ( $P \pm \text{Дельта } P$ )	117924 +/- 6010 м <sup>2</sup>
3	Иные характеристики объекта	-

Сведения о местоположении границ объекта					
1. Система координат: МСК - 36, зона 2					
2. Сведения о характерных точках границ объекта					
Обозначение характерных точек границ	Координаты, м		Метод определения координат характерной точки	Средняя квадратическая погрешность положения характерной точки (Мт), м	Описание обозначения точки на местности (при наличии)
	X	Y			
1	2	3	4	5	6
1	503123.57	2295789.94	Картометрический	5.00	-
2	503113.30	2295794.16	Аналитический	0.10	-
3	503076.02	2295808.81	Аналитический	0.10	-
4	503058.14	2295762.20	Аналитический	0.10	-
5	503095.35	2295747.48	Картометрический	5.00	-
6	503106.71	2295743.41	Картометрический	5.00	-
1	503123.57	2295789.94	Картометрический	5.00	-
7	500696.13	2296699.64	Картометрический	5.00	-
8	500682.06	2296871.43	Картометрический	5.00	-
9	500584.83	2296873.93	Картометрический	5.00	-
10	500585.89	2296894.87	Картометрический	5.00	-
11	500581.25	2296949.33	Картометрический	5.00	-
12	500577.01	2297007.97	Аналитический	0.10	-
13	500571.32	2297026.79	Аналитический	0.10	-
14	500541.49	2297030.60	Аналитический	0.10	-
15	500539.77	2297026.29	Аналитический	0.10	-
16	500532.47	2297027.02	Аналитический	0.10	-
17	500529.79	2297035.55	Аналитический	0.10	-
18	500492.28	2297040.07	Аналитический	0.10	-
19	500492.77	2297052.07	Аналитический	0.10	-
20	500507.78	2297063.69	Аналитический	0.10	-
21	500517.21	2297065.19	Аналитический	0.10	-
22	500541.03	2297049.44	Аналитический	0.10	-
23	500586.81	2297042.35	Аналитический	0.10	-
24	500726.70	2297020.20	Аналитический	0.10	-
25	500748.49	2297016.49	Картометрический	5.00	-
26	500748.34	2297025.05	Картометрический	5.00	-
27	500748.67	2297140.58	Картометрический	5.00	-
28	500619.11	2297142.84	Картометрический	5.00	-
29	500525.95	2297154.97	Картометрический	5.00	-
30	500500.30	2297161.23	Картометрический	5.00	-
31	500458.73	2297214.17	Аналитический	0.10	-
32	500433.64	2297209.65	Аналитический	0.10	-
33	500389.43	2297167.94	Картометрический	5.00	-
34	500365.46	2297162.96	Картометрический	5.00	-

1	2	3	4	5	6
35	500342.72	2297181.32	Картометрический	5.00	-
36	500322.96	2297196.40	Аналитический	0.10	-
37	500284.48	2297186.00	Аналитический	0.10	-
38	500245.55	2297169.49	Аналитический	0.10	-
39	500246.12	2297137.64	Аналитический	0.10	-
40	500245.88	2297069.75	Картометрический	5.00	-
41	500391.92	2297059.69	Картометрический	5.00	-
42	500393.06	2297026.94	Аналитический	0.10	-
43	500396.84	2296971.69	Аналитический	0.10	-
44	500433.50	2296942.08	Картометрический	5.00	-
45	500455.82	2296950.19	Картометрический	5.00	-
46	500482.65	2296959.81	Картометрический	5.00	-
47	500491.12	2296940.71	Картометрический	5.00	-
48	500498.80	2296923.29	Картометрический	5.00	-
49	500507.01	2296853.83	Картометрический	5.00	-
50	500511.03	2296842.17	Картометрический	5.00	-
51	500525.79	2296655.50	Картометрический	5.00	-
52	500590.01	2296684.27	Картометрический	5.00	-
7	500696.13	2296699.64	Картометрический	5.00	-

## 3. Сведения о характерных точках части (частей) границы объекта

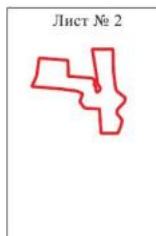
Обозначение характерных точек части границы	Координаты, м		Метод определения координат характерной точки	Средняя квадратическая погрешность положения характерной точки (M <sub>t</sub> ), м	Описание обозначения точки на местности (при наличии)
	X	Y			
1	2	3	4	5	6
Часть №					
-	-	-	-	-	-



## Раздел 4

## План границ объекта

## Схема расположения листов плана границ объекта



Масштаб 1:25000

Используемые условные знаки и обозначения:




границы территориальной зоны

Лист № 1

область и номер листа плана границ объекта

Руководитель БУВО «Нормативно-проектный центр»

Подпись  Ю.В. Шалыгина Дата « 24 » мая 2021 г.

Место для оттиска печати (при наличии) лица, составившего описание местоположения границ объекта



## План границ объекта

Лист № 1



Масштаб 1:5000

Используемые условные знаки и обозначения :



границы территориальной зоны



характерная точка границ территориальной зоны

Руководитель БУВО «Нормативно-проектный центр»

Подпись *Ю.В. Шалыгина* Ю.В. Шалыгина Дата « 24 » \_\_\_\_\_ мая \_\_\_\_\_ 2021 г.

Место для оттиска печати (при наличии) лица, составившего описание местоположения границ объекта



## План границ объекта

Лист № 2



Масштаб 1:5000

Используемые условные знаки и обозначения :



границы территориальной зоны



характерная точка границ территориальной зоны

Руководитель БУВО «Нормативно-проектный центр»

Подпись *Ю.В. Шальгина* Ю.В. Шальгина Дата « 24 » мая 2021 г.

Место для оттиска печати (при наличии) лица, составившего описание местоположения границ объекта



## ОПИСАНИЕ МЕСТОПОЛОЖЕНИЯ ГРАНИЦ

Зона улиц, дорог, инженерной и транспортной инфраструктуры  
села Малые Алабухи 1-е – ИТ1/1

(наименование объекта, местоположение границ которого описано  
(далее - объект)

## Раздел 1

Сведения об объекте		
№ п/п	Характеристики объекта	Описание характеристик
1	2	3
1	Местоположение объекта	Воронежская область, Грибановский муниципальный район, Малоалабухское сельское поселение, село Малые Алабухи 1-е
2	Площадь объекта $\pm$ величина погрешности определения площади ( $P \pm \Delta P$ )	84362 +/- 5083 м <sup>2</sup>
3	Иные характеристики объекта	-

Сведения о местоположении границ объекта					
1. Система координат: МСК - 36, зона 2					
2. Сведения о характерных точках границ объекта					
Обозначение характерных точек границ	Координаты, м		Метод определения координат характерной точки	Средняя квадратическая погрешность положения характерной точки (Мт), м	Описание обозначения точки на местности (при наличии)
	X	Y			
1	2	3	4	5	6
1	503063.25	2295558.01	Аналитический	0.10	-
2	503074.68	2295589.66	Аналитический	0.10	-
3	503108.66	2295683.70	Аналитический	0.10	-
4	503142.64	2295777.75	Аналитический	0.10	-
5	503147.29	2295790.62	Аналитический	0.10	-
6	503157.91	2295801.92	Аналитический	0.10	-
7	503169.46	2295812.68	Аналитический	0.10	-
8	503171.33	2295819.38	Аналитический	0.10	-
9	503169.14	2295832.83	Аналитический	0.10	-
10	503169.84	2295844.48	Аналитический	0.10	-
11	503172.09	2295850.71	Аналитический	0.10	-
12	503177.58	2295865.90	Аналитический	0.10	-
13	503184.42	2295884.83	Аналитический	0.10	-
14	503204.59	2295941.63	Аналитический	0.10	-
15	503212.25	2295959.67	Аналитический	0.10	-
16	503215.38	2295967.05	Аналитический	0.10	-
17	503222.78	2295983.65	Аналитический	0.10	-
18	503228.06	2296005.10	Аналитический	0.10	-
19	503245.02	2296053.96	Аналитический	0.10	-
20	503277.81	2296148.43	Аналитический	0.10	-
21	503280.69	2296156.72	Аналитический	0.10	-
22	503310.70	2296242.86	Аналитический	0.10	-
23	503318.02	2296263.86	Аналитический	0.10	-
24	503334.40	2296311.46	Аналитический	0.10	-
25	503340.66	2296338.16	Аналитический	0.10	-
26	503348.71	2296372.54	Аналитический	0.10	-
27	503352.89	2296405.94	Аналитический	0.10	-
28	503353.61	2296427.71	Аналитический	0.10	-
29	503352.75	2296436.92	Аналитический	0.10	-
30	503351.16	2296453.95	Аналитический	0.10	-
31	503337.62	2296535.73	Аналитический	0.10	-
32	503321.29	2296634.39	Аналитический	0.10	-
33	503309.79	2296703.80	Аналитический	0.10	-
34	503299.81	2296702.21	Аналитический	0.10	-
35	503288.90	2296700.47	Аналитический	0.10	-
36	503290.27	2296692.26	Аналитический	0.10	-
37	503306.73	2296593.62	Аналитический	0.10	-

1	2	3	4	5	6
38	503323.18	2296494.99	Аналитический	0.10	-
39	503330.04	2296453.89	Аналитический	0.10	-
40	503332.42	2296430.05	Аналитический	0.10	-
41	503332.12	2296406.38	Аналитический	0.10	-
42	503330.66	2296395.77	Аналитический	0.10	-
43	503327.47	2296372.55	Аналитический	0.10	-
44	503313.86	2296316.28	Аналитический	0.10	-
45	503307.85	2296298.61	Аналитический	0.10	-
46	503298.04	2296269.78	Аналитический	0.10	-
47	503274.11	2296204.48	Аналитический	0.10	-
48	503260.03	2296166.07	Аналитический	0.10	-
49	503247.25	2296135.60	Аналитический	0.10	-
50	503238.46	2296111.08	Аналитический	0.10	-
51	503204.73	2296016.94	Аналитический	0.10	-
52	503181.30	2295951.57	Аналитический	0.10	-
53	503170.87	2295922.84	Аналитический	0.10	-
54	503160.02	2295892.96	Аналитический	0.10	-
55	503157.63	2295888.94	Аналитический	0.10	-
56	503155.13	2295881.96	Аналитический	0.10	-
57	503146.93	2295856.73	Аналитический	0.10	-
58	503138.15	2295851.94	Аналитический	0.10	-
59	503135.95	2295844.93	Аналитический	0.10	-
60	503060.77	2295890.15	Аналитический	0.10	-
61	502952.84	2295954.33	Картометрический	5.00	-
62	502883.68	2295995.26	Аналитический	0.10	-
63	502680.19	2296114.51	Картометрический	5.00	-
64	502514.54	2296211.17	Аналитический	0.10	-
65	502504.21	2296222.64	Аналитический	0.10	-
66	502497.78	2296235.78	Аналитический	0.10	-
67	502483.47	2296290.10	Аналитический	0.10	-
68	502473.67	2296314.04	Аналитический	0.10	-
69	502468.94	2296319.29	Аналитический	0.10	-
70	502457.29	2296328.10	Аналитический	0.10	-
71	502422.70	2296350.68	Аналитический	0.10	-
72	502331.84	2296401.41	Аналитический	0.10	-
73	502265.16	2296440.62	Аналитический	0.10	-
74	502152.67	2296511.96	Аналитический	0.10	-
75	502056.78	2296574.83	Аналитический	0.10	-
76	502038.43	2296588.22	Аналитический	0.10	-
77	501995.77	2296623.65	Аналитический	0.10	-
78	501929.85	2296677.54	Аналитический	0.10	-
79	501929.84	2296678.71	Аналитический	0.10	-
80	501818.10	2296760.42	Аналитический	0.10	-
81	501752.00	2296802.33	Аналитический	0.10	-
82	501700.97	2296818.10	Аналитический	0.10	-
83	501614.37	2296837.89	Аналитический	0.10	-
84	501366.31	2296894.20	Аналитический	0.10	-
85	501195.38	2296935.03	Аналитический	0.10	-
86	501159.58	2296942.41	Аналитический	0.10	-
87	501063.52	2296961.49	Аналитический	0.10	-

1	2	3	4	5	6
88	500914.83	2296987.14	Аналитический	0.10	-
89	500748.49	2297016.49	Картометрический	5.00	-
90	500726.70	2297020.20	Аналитический	0.10	-
91	500586.81	2297042.35	Аналитический	0.10	-
92	500541.03	2297049.44	Аналитический	0.10	-
93	500517.21	2297065.19	Аналитический	0.10	-
94	500507.78	2297063.69	Аналитический	0.10	-
95	500492.77	2297052.07	Аналитический	0.10	-
96	500492.28	2297040.07	Аналитический	0.10	-
97	500529.79	2297035.55	Аналитический	0.10	-
98	500532.47	2297027.02	Аналитический	0.10	-
99	500539.77	2297026.29	Аналитический	0.10	-
100	500541.49	2297030.60	Аналитический	0.10	-
101	500571.32	2297026.79	Аналитический	0.10	-
102	500577.01	2297007.97	Аналитический	0.10	-
103	500585.30	2297008.09	Аналитический	0.10	-
104	500586.17	2297021.82	Аналитический	0.10	-
105	500587.56	2297022.93	Аналитический	0.10	-
106	500593.25	2297023.10	Аналитический	0.10	-
107	500723.57	2297001.46	Аналитический	0.10	-
108	500911.57	2296968.42	Аналитический	0.10	-
109	501060.04	2296942.81	Аналитический	0.10	-
110	501191.30	2296916.47	Аналитический	0.10	-
111	501361.99	2296875.70	Аналитический	0.10	-
112	501610.15	2296819.37	Аналитический	0.10	-
113	501696.04	2296799.74	Аналитический	0.10	-
114	501743.97	2296784.93	Аналитический	0.10	-
115	501807.54	2296744.62	Аналитический	0.10	-
116	501918.99	2296665.83	Аналитический	0.10	-
117	501914.29	2296652.47	Аналитический	0.10	-
118	501920.47	2296649.05	Аналитический	0.10	-
119	501925.92	2296656.47	Аналитический	0.10	-
120	501930.42	2296655.92	Аналитический	0.10	-
121	501964.72	2296625.63	Аналитический	0.10	-
122	502037.96	2296565.86	Аналитический	0.10	-
123	502142.11	2296496.16	Аналитический	0.10	-
124	502255.25	2296424.40	Аналитический	0.10	-
125	502322.39	2296384.92	Аналитический	0.10	-
126	502412.86	2296334.41	Аналитический	0.10	-
127	502452.65	2296313.03	Аналитический	0.10	-
128	502459.07	2296307.30	Аналитический	0.10	-
129	502461.70	2296301.28	Аналитический	0.10	-
130	502467.44	2296282.98	Аналитический	0.10	-
131	502479.89	2296229.12	Аналитический	0.10	-
132	502488.03	2296212.49	Аналитический	0.10	-
133	502501.36	2296195.50	Аналитический	0.10	-
134	502680.71	2296092.95	Аналитический	0.10	-
135	502987.11	2295911.46	Аналитический	0.10	-
136	503051.16	2295873.76	Аналитический	0.10	-
137	503129.43	2295827.55	Аналитический	0.10	-

1	2	3	4	5	6
138	503124.08	2295811.48	Аналитический	0.10	-
139	503125.54	2295795.24	Аналитический	0.10	-
140	503123.57	2295789.94	Картометрический	5.00	-
141	503106.71	2295743.41	Картометрический	5.00	-
142	503105.04	2295738.41	Аналитический	0.10	-
143	503071.11	2295644.34	Аналитический	0.10	-
144	503043.45	2295567.65	Аналитический	0.10	-
145	503053.54	2295562.74	Аналитический	0.10	-
1	503063.25	2295558.01	Аналитический	0.10	-

## 3. Сведения о характерных точках части (частей) границы объекта

Обозначение характерных точек части границы	Координаты, м		Метод определения координат характерной точки	Средняя квадратическая погрешность положения характерной точки (M <sub>t</sub> ), м	Описание обозначения точки на местности (при наличии)
	X	Y			
1	2	3	4	5	6
Часть №					
-	-	-	-	-	-





## ОПИСАНИЕ МЕСТОПОЛОЖЕНИЯ ГРАНИЦ

Зона сельскохозяйственного использования в границах населенного пункта  
села Малые Алабухи 1-е – СХ1/1

(наименование объекта, местоположение границ которого описано  
(далее - объект)

## Раздел 1

Сведения об объекте		
№ п/п	Характеристики объекта	Описание характеристик
1	2	3
1	Местоположение объекта	Воронежская область, Грибановский муниципальный район, Малоалабухское сельское поселение, село Малые Алабухи 1-е
2	Площадь объекта ± величина погрешности определения площади ( $P \pm \Delta P$ )	596493 +/- 13516 м <sup>2</sup>
3	Иные характеристики объекта	-

Сведения о местоположении границ объекта					
1. Система координат: МСК - 36, зона 2					
2. Сведения о характерных точках границ объекта					
Обозначение характерных точек границ	Координаты, м		Метод определения координат характерной точки	Средняя квадратическая погрешность положения характерной точки (М), м	Описание обозначения точки на местности (при наличии)
	X	Y			
1	2	3	4	5	6
1	503425.00	2296584.58	Картометрический	5.00	-
2	503544.88	2296553.91	Картометрический	5.00	-
3	503558.18	2296611.16	Картометрический	5.00	-
4	503546.76	2296622.36	Картометрический	5.00	-
5	503480.67	2296639.74	Картометрический	5.00	-
6	503435.48	2296848.98	Картометрический	5.00	-
7	503280.25	2296886.99	Аналитический	0.10	-
8	503289.15	2296831.79	Аналитический	0.10	-
9	503305.07	2296733.06	Аналитический	0.10	-
10	503309.56	2296705.24	Аналитический	0.10	-
11	503309.79	2296703.80	Аналитический	0.10	-
12	503321.29	2296634.39	Аналитический	0.10	-
1	503425.00	2296584.58	Картометрический	5.00	-
13	503149.85	2296662.01	Картометрический	5.00	-
14	503100.17	2296667.33	Картометрический	5.00	-
15	502965.84	2296695.24	Картометрический	5.00	-
16	502824.68	2296735.90	Картометрический	5.00	-
17	502786.23	2296640.94	Картометрический	5.00	-
18	502851.31	2296616.15	Картометрический	5.00	-
19	502819.54	2296512.41	Картометрический	5.00	-
20	502875.67	2296494.60	Картометрический	5.00	-
21	502846.21	2296370.77	Картометрический	5.00	-
22	502814.32	2296256.59	Картометрический	5.00	-
23	502748.40	2296275.32	Картометрический	5.00	-
24	502724.39	2296182.01	Картометрический	5.00	-
25	502680.19	2296114.51	Картометрический	5.00	-
26	502883.68	2295995.26	Аналитический	0.10	-
27	502952.84	2295954.33	Картометрический	5.00	-
28	503004.30	2296094.90	Картометрический	5.00	-
29	503052.91	2296231.82	Картометрический	5.00	-
30	503079.70	2296274.48	Картометрический	5.00	-
31	503117.41	2296376.68	Картометрический	5.00	-
32	503134.27	2296470.93	Картометрический	5.00	-
33	503128.32	2296573.13	Картометрический	5.00	-
13	503149.85	2296662.01	Картометрический	5.00	-

1	2	3	4	5	6
34	501469.38	2297282.42	Картометрический	5.00	-
35	501457.76	2297340.33	Картометрический	5.00	-
36	501501.34	2297459.44	Картометрический	5.00	-
37	501310.56	2297526.27	Картометрический	5.00	-
38	501215.65	2297531.11	Картометрический	5.00	-
39	501056.83	2297467.19	Картометрический	5.00	-
40	501049.28	2297428.84	Картометрический	5.00	-
41	501129.08	2297401.34	Картометрический	5.00	-
42	501237.82	2297330.75	Аналитический	0.10	-
43	501262.93	2297317.62	Аналитический	0.10	-
44	501287.34	2297306.24	Аналитический	0.10	-
45	501309.91	2297295.44	Аналитический	0.10	-
46	501404.11	2297251.43	Картометрический	5.00	-
47	501468.02	2297232.45	Картометрический	5.00	-
34	501469.38	2297282.42	Картометрический	5.00	-
48	501159.58	2296942.41	Картометрический	5.00	-
49	501137.21	2297029.47	Картометрический	5.00	-
50	501135.27	2297177.64	Картометрический	5.00	-
51	501061.67	2297164.08	Картометрический	5.00	-
52	500886.06	2297163.37	Картометрический	5.00	-
53	500748.67	2297140.58	Картометрический	5.00	-
54	500748.34	2297025.05	Картометрический	5.00	-
55	500748.49	2297016.49	Картометрический	5.00	-
56	500914.83	2296987.14	Аналитический	0.10	-
57	501063.52	2296961.49	Аналитический	0.10	-
48	501159.58	2296942.41	Картометрический	5.00	-
58	500438.99	2296625.68	Картометрический	5.00	-
59	500347.76	2296887.69	Картометрический	5.00	-
60	500123.28	2296861.93	Картометрический	5.00	-
61	499912.78	2296697.83	Картометрический	5.00	-
62	499949.58	2296671.42	Картометрический	5.00	-
63	499987.44	2296695.59	Аналитический	0.10	-
64	500071.74	2296746.48	Аналитический	0.10	-
65	500213.56	2296591.14	Аналитический	0.10	-
66	500229.80	2296568.77	Картометрический	5.00	-
58	500438.99	2296625.68	Картометрический	5.00	-
67	500424.03	2297772.89	Картометрический	5.00	-
68	500409.96	2297865.04	Картометрический	5.00	-
69	500341.24	2297868.33	Картометрический	5.00	-
70	500278.66	2297873.88	Картометрический	5.00	-
71	500128.80	2297883.15	Картометрический	5.00	-
72	500127.15	2297762.56	Картометрический	5.00	-
73	500342.14	2297780.96	Картометрический	5.00	-
67	500424.03	2297772.89	Картометрический	5.00	-
74	499947.03	2297735.44	Картометрический	5.00	-

1	2	3	4	5	6
75	499903.32	2297895.37	Картометрический	5.00	-
76	499640.16	2297802.58	Картометрический	5.00	-
77	499458.79	2297739.66	Картометрический	5.00	-
78	499408.24	2297712.44	Картометрический	5.00	-
79	499499.62	2297565.00	Картометрический	5.00	-
74	499947.03	2297735.44	Картометрический	5.00	-

## 3. Сведения о характерных точках части (частей) границы объекта

Обозначение характерных точек части границы	Координаты, м		Метод определения координат характерной точки	Средняя квадратическая погрешность положения характерной точки (Mt), м	Описание обозначения точки на местности (при наличии)
	X	Y			
1	2	3	4	5	6
Часть №					
-	-	-	-	-	-





Figure 1.1

Source: Aerial photograph of the study area.  
Scale: 1:50,000  
Date: 2010

## ОПИСАНИЕ МЕСТОПОЛОЖЕНИЯ ГРАНИЦ

Зона сельскохозяйственного производства села Малые Алабухи 1-е – СХ2/1

(наименование объекта, местоположение границ которого описано  
(далее - объект)

## Раздел 1

Сведения об объекте		
№ п/п	Характеристики объекта	Описание характеристик
1	2	3
1	Местоположение объекта	Воронежская область, Грибановский муниципальный район, Малоалабухское сельское поселение, село Малые Алабухи 1-е
2	Площадь объекта $\pm$ величина погрешности определения площади ( $P \pm \text{Дельта } P$ )	52007 +/- 3991 м <sup>2</sup>
3	Иные характеристики объекта	-

## Раздел 2

Сведения о местоположении границ объекта					
1. Система координат: МСК - 36, зона 2					
2. Сведения о характерных точках границ объекта					
Обозначение характерных точек границ	Координаты, м		Метод определения координат характерной точки	Средняя квадратическая погрешность положения характерной точки (Mt), м	Описание обозначения точки на местности (при наличии)
	X	Y			
1	2	3	4	5	6
1	502814.32	2296256.59	Картометрический	5.00	-
2	502846.21	2296370.77	Картометрический	5.00	-
3	502875.67	2296494.60	Картометрический	5.00	-
4	502819.54	2296512.41	Картометрический	5.00	-
5	502797.83	2296464.19	Картометрический	5.00	-
6	502793.09	2296449.11	Картометрический	5.00	-
7	502787.90	2296416.75	Аналитический	0.10	-
8	502782.02	2296387.81	Картометрический	5.00	-
9	502764.41	2296338.15	Картометрический	5.00	-
10	502757.71	2296316.82	Картометрический	5.00	-
11	502748.40	2296275.32	Картометрический	5.00	-
1	502814.32	2296256.59	Картометрический	5.00	-
12	502056.78	2296574.83	Аналитический	0.10	-
13	502052.21	2296582.00	Аналитический	0.10	-
14	502104.94	2296754.56	Аналитический	0.10	-
15	502112.23	2296778.47	Картометрический	5.00	-
16	502123.45	2296814.09	Картометрический	5.00	-
17	502023.12	2296869.87	Картометрический	5.00	-
18	501970.05	2296867.16	Картометрический	5.00	-
19	501960.14	2296830.19	Аналитический	0.10	-
20	501929.84	2296678.71	Аналитический	0.10	-
21	501929.85	2296677.54	Аналитический	0.10	-
22	501995.77	2296623.65	Аналитический	0.10	-
23	502038.43	2296588.22	Аналитический	0.10	-
12	502056.78	2296574.83	Аналитический	0.10	-
3. Сведения о характерных точках части (частей) границы объекта					
Обозначение характерных точек части границы	Координаты, м		Метод определения координат характерной точки	Средняя квадратическая погрешность положения характерной точки (Mt), м	Описание обозначения точки на местности (при наличии)
	X	Y			
1	2	3	4	5	6
Часть №					
-	-	-	-	-	-





Масштаб 1:5000

Используемые условные знаки и обозначения:

- |  |   |
|--|---|
|  | границы территориальной зоны                  |
|  | характерная точка границ территориальной зоны |

Руководитель БУВО «Нормативно-проектный центр»

Подпись Ю.В. Шальгина Дата « 24 » мая 2021 г.

Место для отбора печати (или подписи) лица, составившего описание местоположения границ объекта



## ОПИСАНИЕ МЕСТОПОЛОЖЕНИЯ ГРАНИЦ

Зона ритуальных объектов села Малые Алабухи 1-е - СН1/1

(наименование объекта, местоположение границ которого описано  
(далее - объект)

## Раздел 1

Сведения об объекте		
№ п/п	Характеристики объекта	Описание характеристик
1	2	3
1	Местоположение объекта	Воронежская область, Грибановский муниципальный район, Малоалабухское сельское поселение, село Малые Алабухи 1-е
2	Площадь объекта $\pm$ величина погрешности определения площади ( $P \pm \Delta P$ )	27530 +/- 3991 м <sup>2</sup>
3	Иные характеристики объекта	-

## Раздел 2

Сведения о местоположении границ объекта					
1. Система координат: МСК - 36, зона 2					
2. Сведения о характерных точках границ объекта					
Обозначение характерных точек границ	Координаты, м		Метод определения координат характерной точки	Средняя квадратическая погрешность положения характерной точки (Mt), м	Описание обозначения точки на местности (при наличии)
	X	Y			
1	2	3	4	5	6
1	500229.80	2296568.77	Картометрический	5.00	-
2	500213.56	2296591.14	Аналитический	0.10	-
3	500071.74	2296746.48	Аналитический	0.10	-
4	499987.44	2296695.59	Аналитический	0.10	-
5	499949.58	2296671.42	Картометрический	5.00	-
6	499975.20	2296652.81	Картометрический	5.00	-
7	500131.88	2296537.68	Картометрический	5.00	-
8	500147.17	2296526.25	Картометрический	5.00	-
9	500187.76	2296542.27	Картометрический	5.00	-
1	500229.80	2296568.77	Картометрический	5.00	-
3. Сведения о характерных точках части (частей) границы объекта					
Обозначение характерных точек части границы	Координаты, м		Метод определения координат характерной точки	Средняя квадратическая погрешность положения характерной точки (Mt), м	Описание обозначения точки на местности (при наличии)
	X	Y			
1	2	3	4	5	6
Часть №					
-	-	-	-	-	-





Масштаб 1:2000

Используемые условные знаки и обозначения :




границы территориальной зоны



характерная точка границ территориальной зоны

Руководитель БУВО «Нормативно-проектный центр»

Подпись  Ю.В. Шалыгина Дата « 24 » мая 2021 г.

Место для оттиска печати (при наличии) лица, составившего описание местоположения границ объекта



Приложение № 2  
к правилам землепользования и застройки  
Малоалабухского сельского поселения  
Грибановского муниципального района  
Воронежской области

СВЕДЕНИЯ О ГРАНИЦАХ ТЕРРИТОРИАЛЬНЫХ ЗОН,  
СОДЕРЖАЩИЕ ГРАФИЧЕСКОЕ ОПИСАНИЕ МЕСТОПОЛОЖЕНИЯ  
ГРАНИЦ ТЕРРИТОРИАЛЬНЫХ ЗОН, ПЕРЕЧЕНЬ КООРДИНАТ  
ХАРАКТЕРНЫХ ТОЧЕК ГРАНИЦ ТЕРРИТОРИАЛЬНЫХ ЗОН  
СЕЛА МАЛЫЕ АЛАБУХИ 2-Е

## ОПИСАНИЕ МЕСТОПОЛОЖЕНИЯ ГРАНИЦ

Зона застройки индивидуальными жилыми домами села Малые Алабухи 2-е – Ж1/2

(наименование объекта, местоположение границ которого описано  
(далее - объект)

## Раздел 1

Сведения об объекте		
№ п/п	Характеристики объекта	Описание характеристик
1	2	3
1	Местоположение объекта	Воронежская область, Грибановский муниципальный район, Малоалабухское сельское поселение, село Малые Алабухи 2-е
2	Площадь объекта $\pm$ величина погрешности определения площади ( $P \pm \Delta P$ )	2400335 +/- 27113 м <sup>2</sup>
3	Иные характеристики объекта	-

Сведения о местоположении границ объекта					
1. Система координат: МСК - 36, зона 2					
2. Сведения о характерных точках границ объекта					
Обозначение характерных точек границ	Координаты, м		Метод определения координат характерной точки	Средняя квадратическая погрешность положения характерной точки (Мт), м	Описание обозначения точки на местности (при наличии)
	X	Y			
1	2	3	4	5	6
1	503232.16	2297559.51	Аналитический	0.10	-
2	503181.57	2297592.02	Аналитический	0.10	-
3	502943.71	2297753.58	Аналитический	0.10	-
4	502722.93	2297901.32	Аналитический	0.10	-
5	502617.28	2297971.74	Аналитический	0.10	-
6	502397.13	2298118.18	Аналитический	0.10	-
7	502354.86	2298144.73	Аналитический	0.10	-
8	502325.98	2298161.07	Аналитический	0.10	-
9	502287.66	2298178.59	Аналитический	0.10	-
10	502220.94	2298205.32	Аналитический	0.10	-
11	502119.28	2298238.71	Аналитический	0.10	-
12	502071.02	2298255.27	Аналитический	0.10	-
13	502005.41	2298275.27	Аналитический	0.10	-
14	501963.28	2298289.56	Аналитический	0.10	-
15	501930.48	2298305.26	Аналитический	0.10	-
16	501905.35	2298316.63	Аналитический	0.10	-
17	501873.17	2298330.32	Аналитический	0.10	-
18	501838.52	2298346.50	Аналитический	0.10	-
19	501826.78	2298350.94	Аналитический	0.10	-
20	501795.47	2298365.39	Аналитический	0.10	-
21	501760.84	2298382.09	Аналитический	0.10	-
22	501743.67	2298389.71	Аналитический	0.10	-
23	501714.98	2298408.05	Аналитический	0.10	-
24	501706.45	2298418.65	Аналитический	0.10	-
25	501703.52	2298432.60	Аналитический	0.10	-
26	501706.21	2298441.01	Аналитический	0.10	-
27	501744.42	2298512.51	Аналитический	0.10	-
28	501771.84	2298568.85	Аналитический	0.10	-
29	501780.50	2298589.38	Аналитический	0.10	-
30	501795.32	2298631.27	Аналитический	0.10	-
31	501804.25	2298657.43	Аналитический	0.10	-
32	501812.92	2298708.87	Аналитический	0.10	-
33	501815.66	2298754.43	Аналитический	0.10	-
34	501814.81	2298783.85	Аналитический	0.10	-
35	501811.50	2298828.91	Аналитический	0.10	-
36	501795.17	2299001.60	Аналитический	0.10	-
37	501791.58	2299030.48	Аналитический	0.10	-

1	2	3	4	5	6
38	501785.49	2299079.43	Аналитический	0.10	-
39	501783.64	2299089.14	Аналитический	0.10	-
40	501801.08	2299091.55	Аналитический	0.10	-
41	501787.21	2299116.60	Картометрический	5.00	-
42	501737.24	2299167.73	Картометрический	5.00	-
43	501786.05	2299206.62	Аналитический	0.10	-
44	501799.13	2299213.58	Аналитический	0.10	-
45	501844.15	2299233.78	Картометрический	5.00	-
46	501857.91	2299299.44	Картометрический	5.00	-
47	501970.83	2299303.05	Картометрический	5.00	-
48	501962.16	2299381.42	Картометрический	5.00	-
49	501958.69	2299494.93	Картометрический	5.00	-
50	501966.44	2299551.65	Картометрический	5.00	-
51	501961.85	2299639.86	Картометрический	5.00	-
52	502061.97	2299809.62	Картометрический	5.00	-
53	502148.46	2299966.80	Картометрический	5.00	-
54	502176.13	2299995.11	Картометрический	5.00	-
55	502216.13	2299965.13	Картометрический	5.00	-
56	502297.70	2299951.54	Картометрический	5.00	-
57	502363.02	2300059.86	Картометрический	5.00	-
58	502411.51	2300034.11	Картометрический	5.00	-
59	502561.27	2300320.23	Картометрический	5.00	-
60	502489.27	2300359.56	Картометрический	5.00	-
61	502339.21	2300441.39	Картометрический	5.00	-
62	502353.54	2300483.23	Картометрический	5.00	-
63	502219.51	2300540.56	Картометрический	5.00	-
64	502247.79	2300604.57	Аналитический	0.10	-
65	502355.87	2300800.10	Картометрический	5.00	-
66	502192.79	2300869.24	Картометрический	5.00	-
67	502162.76	2300828.57	Картометрический	5.00	-
68	502123.47	2300858.57	Аналитический	0.10	-
69	501994.49	2300940.05	Аналитический	0.10	-
70	501988.40	2300945.16	Картометрический	5.00	-
71	501965.29	2300927.55	Картометрический	5.00	-
72	501893.37	2300799.44	Картометрический	5.00	-
73	501812.40	2300850.10	Картометрический	5.00	-
74	501767.13	2300807.53	Картометрический	5.00	-
75	501736.47	2300787.68	Картометрический	5.00	-
76	501709.69	2300725.13	Картометрический	5.00	-
77	501652.38	2300628.81	Картометрический	5.00	-
78	501595.47	2300613.29	Картометрический	5.00	-
79	501469.99	2300537.33	Картометрический	5.00	-
80	501443.35	2300502.89	Картометрический	5.00	-
81	501424.20	2300483.14	Картометрический	5.00	-
82	501422.71	2300462.85	Картометрический	5.00	-
83	501431.39	2300441.95	Картометрический	5.00	-
84	501450.05	2300409.29	Картометрический	5.00	-
85	501458.85	2300381.59	Картометрический	5.00	-
86	501465.03	2300343.48	Картометрический	5.00	-
87	501459.39	2300314.06	Картометрический	5.00	-

1	2	3	4	5	6
88	501447.17	2300282.77	Картометрический	5.00	-
89	501416.70	2300225.77	Картометрический	5.00	-
90	501392.31	2300208.00	Картометрический	5.00	-
91	501314.53	2300163.97	Картометрический	5.00	-
92	501289.04	2300142.85	Картометрический	5.00	-
93	501270.72	2300115.77	Картометрический	5.00	-
94	501229.30	2300033.40	Картометрический	5.00	-
95	501151.79	2300038.05	Картометрический	5.00	-
96	501126.95	2300059.52	Картометрический	5.00	-
97	501116.08	2300076.88	Картометрический	5.00	-
98	501089.44	2300075.11	Картометрический	5.00	-
99	501026.52	2300021.08	Картометрический	5.00	-
100	501020.68	2299998.59	Картометрический	5.00	-
101	501024.84	2299976.93	Картометрический	5.00	-
102	501082.87	2299898.68	Картометрический	5.00	-
103	501029.49	2299778.81	Картометрический	5.00	-
104	501022.16	2299716.42	Аналитический	0.50	-
105	501073.89	2299635.32	Аналитический	0.50	-
106	501117.49	2299594.65	Аналитический	0.50	-
107	501193.96	2299527.31	Аналитический	0.50	-
108	501233.74	2299464.83	Аналитический	0.50	-
109	501286.67	2299390.96	Аналитический	0.50	-
110	501305.43	2299360.78	Аналитический	0.50	-
111	501316.94	2299361.17	Аналитический	0.50	-
112	501356.24	2299271.05	Аналитический	0.50	-
113	501371.83	2299256.85	Аналитический	0.50	-
114	501397.09	2299246.19	Аналитический	0.50	-
115	501502.59	2299228.30	Аналитический	0.50	-
116	501563.09	2299233.38	Аналитический	0.50	-
117	501589.08	2299220.66	Аналитический	0.50	-
118	501593.72	2299203.07	Аналитический	0.50	-
119	501536.76	2299167.78	Аналитический	0.50	-
120	501526.29	2299148.21	Аналитический	0.50	-
121	501545.50	2299094.88	Аналитический	0.50	-
122	501547.49	2299051.40	Аналитический	0.50	-
123	501556.82	2299029.99	Аналитический	0.50	-
124	501546.94	2299003.12	Аналитический	0.50	-
125	501572.29	2298984.03	Аналитический	0.50	-
126	501546.98	2298880.43	Аналитический	0.50	-
127	501555.49	2298816.32	Аналитический	0.50	-
128	501589.51	2298735.84	Аналитический	0.50	-
129	501612.64	2298694.02	Аналитический	0.50	-
130	501611.08	2298670.30	Аналитический	0.50	-
131	501591.36	2298606.69	Аналитический	0.50	-
132	501569.03	2298580.38	Аналитический	0.50	-
133	501527.95	2298543.17	Аналитический	0.50	-
134	501512.07	2298515.85	Аналитический	0.50	-
135	501506.36	2298482.03	Аналитический	0.50	-
136	501505.59	2298449.62	Аналитический	0.50	-
137	501520.74	2298396.54	Аналитический	0.50	-

1	2	3	4	5	6
138	501519.54	2298359.93	Аналитический	0.50	-
139	501503.03	2298323.15	Аналитический	0.50	-
140	501634.84	2298259.53	Картометрический	5.00	-
141	501776.72	2298169.39	Картометрический	5.00	-
142	501855.73	2298134.09	Картометрический	5.00	-
143	501926.93	2298090.43	Картометрический	5.00	-
144	502009.76	2298029.25	Картометрический	5.00	-
145	502095.86	2297994.92	Картометрический	5.00	-
146	502164.80	2297973.94	Картометрический	5.00	-
147	502200.52	2297967.49	Картометрический	5.00	-
148	502259.33	2297968.10	Картометрический	5.00	-
149	502304.49	2297970.69	Картометрический	5.00	-
150	502354.84	2297953.94	Картометрический	5.00	-
151	502379.14	2297935.27	Картометрический	5.00	-
152	502409.22	2297900.08	Картометрический	5.00	-
153	502417.84	2297879.26	Картометрический	5.00	-
154	502447.88	2297827.57	Картометрический	5.00	-
155	502490.77	2297763.56	Картометрический	5.00	-
156	502511.67	2297742.69	Картометрический	5.00	-
157	502556.23	2297711.82	Картометрический	5.00	-
158	502586.79	2297693.36	Картометрический	5.00	-
159	502697.35	2297591.62	Картометрический	5.00	-
160	502789.46	2297505.95	Картометрический	5.00	-
161	502835.91	2297470.61	Картометрический	5.00	-
162	502929.81	2297421.58	Картометрический	5.00	-
163	502996.96	2297381.38	Картометрический	5.00	-
164	503030.52	2297366.85	Картометрический	5.00	-
165	503057.37	2297365.68	Картометрический	5.00	-
166	503096.77	2297373.98	Картометрический	5.00	-
167	503127.74	2297374.34	Картометрический	5.00	-
168	503173.18	2297363.33	Картометрический	5.00	-
169	503203.75	2297348.99	Аналитический	0.10	-
170	503208.25	2297395.59	Аналитический	0.10	-
171	503211.61	2297409.73	Аналитический	0.10	-
172	503221.58	2297451.70	Аналитический	0.10	-
173	503238.45	2297506.00	Аналитический	0.10	-
174	503240.66	2297513.12	Аналитический	0.10	-
175	503239.55	2297537.92	Аналитический	0.10	-
176	503237.84	2297540.51	Аналитический	0.10	-
1	503232.16	2297559.51	Аналитический	0.10	-
177	502940.29	2297988.03	Аналитический	0.10	-
178	502951.98	2297998.68	Картометрический	5.00	-
179	502899.23	2298056.59	Аналитический	2.50	-
180	502666.68	2298236.89	Аналитический	2.50	-
181	502577.37	2298290.82	Аналитический	2.50	-
182	502538.62	2298327.88	Аналитический	2.50	-
183	502407.45	2298134.14	Аналитический	0.10	-
184	502627.81	2297987.56	Аналитический	0.10	-
185	502733.48	2297917.12	Аналитический	0.10	-

1	2	3	4	5	6
186	502822.30	2297858.40	Картометрический	5.00	-
187	502834.54	2297870.59	Аналитический	0.10	-
177	502940.29	2297988.03	Аналитический	0.10	-
188	502227.44	2298223.18	Аналитический	0.10	-
189	502244.11	2298301.97	Картометрический	5.00	-
190	502095.94	2298485.97	Картометрический	5.00	-
191	501964.24	2298597.33	Картометрический	5.00	-
192	502023.31	2298642.85	Картометрический	5.00	-
193	502123.06	2298643.82	Картометрический	5.00	-
194	502170.05	2298681.41	Картометрический	5.00	-
195	502110.87	2298842.68	Картометрический	5.00	-
196	502054.41	2298952.54	Картометрический	5.00	-
197	502026.82	2299064.58	Картометрический	5.00	-
198	501891.13	2299035.75	Аналитический	0.10	-
199	501891.02	2299010.26	Аналитический	0.10	-
200	501855.38	2299009.45	Аналитический	0.10	-
201	501812.64	2299004.03	Аналитический	0.10	-
202	501830.43	2298830.57	Аналитический	0.10	-
203	501833.79	2298784.82	Аналитический	0.10	-
204	501834.68	2298754.07	Аналитический	0.10	-
205	501831.90	2298712.10	Аналитический	0.10	-
206	501822.77	2298652.87	Аналитический	0.10	-
207	501813.10	2298624.56	Аналитический	0.10	-
208	501796.16	2298583.71	Аналитический	0.10	-
209	501776.67	2298542.45	Аналитический	0.10	-
210	501759.50	2298506.27	Аналитический	0.10	-
211	501723.88	2298433.88	Аналитический	0.10	-
212	501723.14	2298431.59	Аналитический	0.10	-
213	501724.10	2298427.01	Аналитический	0.10	-
214	501727.83	2298422.39	Аналитический	0.10	-
215	501752.99	2298406.31	Аналитический	0.10	-
216	501769.13	2298398.42	Аналитический	0.10	-
217	501802.60	2298380.50	Аналитический	0.10	-
218	501823.47	2298370.13	Аналитический	0.10	-
219	501843.47	2298360.01	Аналитический	0.10	-
220	501878.00	2298344.21	Аналитический	0.10	-
221	501909.84	2298330.75	Аналитический	0.10	-
222	501936.14	2298320.36	Аналитический	0.10	-
223	501969.18	2298305.92	Аналитический	0.10	-
224	502009.92	2298290.47	Аналитический	0.10	-
225	502075.84	2298272.65	Аналитический	0.10	-
226	502125.16	2298256.78	Аналитический	0.10	-
188	502227.44	2298223.18	Аналитический	0.10	-

3. Сведения о характерных точках части (частей) границы объекта					
Обозначение характерных точек части границы	Координаты, м		Метод определения координат характерной точки	Средняя квадратическая погрешность положения характерной точки (M <sub>t</sub> ), м	Описание обозначения точки на местности (при наличии)
	X	Y			
1	2	3	4	5	6
Часть №					
-	-	-	-	-	-





## ОПИСАНИЕ МЕСТОПОЛОЖЕНИЯ ГРАНИЦ

Общественно-деловая зона села Малые Алабухи 2-е – ОД/2

(наименование объекта, местоположение границ которого описано  
(далее - объект)

## Раздел 1

Сведения об объекте		
№ п/п	Характеристики объекта	Описание характеристик
1	2	3
1	Местоположение объекта	Воронежская область, Грибановский муниципальный район, Малоалабухское сельское поселение, село Малые Алабухи 2-е
2	Площадь объекта $\pm$ величина погрешности определения площади ( $P \pm \text{Дельта } P$ )	52475 +/- 4009 м <sup>2</sup>
3	Иные характеристики объекта	-

Сведения о местоположении границ объекта					
1. Система координат: МСК - 36, зона 2					
2. Сведения о характерных точках границ объекта					
Обозначение характерных точек границ	Координаты, м		Метод определения координат характерной точки	Средняя квадратическая погрешность положения характерной точки (Мт), м	Описание обозначения точки на местности (при наличии)
	X	Y			
1	2	3	4	5	6
1	501812.64	2299004.03	Аналитический	0.10	-
2	501855.38	2299009.45	Аналитический	0.10	-
3	501891.02	2299010.26	Аналитический	0.10	-
4	501891.13	2299035.75	Аналитический	0.10	-
5	502026.82	2299064.58	Картометрический	5.00	-
6	501977.36	2299244.17	Картометрический	5.00	-
7	501970.83	2299303.05	Картометрический	5.00	-
8	501857.91	2299299.44	Картометрический	5.00	-
9	501844.15	2299233.78	Картометрический	5.00	-
10	501799.13	2299213.58	Аналитический	0.10	-
11	501786.05	2299206.62	Аналитический	0.10	-
12	501737.24	2299167.73	Картометрический	5.00	-
13	501787.21	2299116.60	Картометрический	5.00	-
14	501801.08	2299091.55	Аналитический	0.10	-
15	501803.23	2299081.69	Аналитический	0.10	-
16	501809.20	2299032.46	Аналитический	0.10	-
1	501812.64	2299004.03	Аналитический	0.10	-
3. Сведения о характерных точках части (частей) границы объекта					
Обозначение характерных точек части границы	Координаты, м		Метод определения координат характерной точки	Средняя квадратическая погрешность положения характерной точки (Мт), м	Описание обозначения точки на местности (при наличии)
	X	Y			
1	2	3	4	5	6
Часть №					
-	-	-	-	-	-



## План границ объекта



Масштаб 1:2000

Используемые условные знаки и обозначения :



границы территориальной зоны



характерная точка границ территориальной зоны

Руководитель БУВО «Нормативно-проектный центр»

Подпись *Ю.В. Шалыгина* Ю.В. Шалыгина Дата « 24 » \_\_\_\_\_ мая \_\_\_\_\_ 2021 г.

Место для оттиска печати (при наличии) лица, составившего описание местоположения границ объекта



## ОПИСАНИЕ МЕСТОПОЛОЖЕНИЯ ГРАНИЦ

Зона улиц, дорог, инженерной и транспортной инфраструктуры  
села Малые Алабухи 2-е – ИТ1/2

(наименование объекта, местоположение границ которого описано  
(далее - объект)

## Раздел 1

Сведения об объекте		
№ п/п	Характеристики объекта	Описание характеристик
1	2	3
1	Местоположение объекта	Воронежская область, Грибановский муниципальный район, Малоалабухское сельское поселение, село Малые Алабухи 2-е
2	Площадь объекта $\pm$ величина погрешности определения площади ( $P \pm \Delta P$ )	45936 +/- 75 м <sup>2</sup>
3	Иные характеристики объекта	-

Сведения о местоположении границ объекта					
1. Система координат: МСК - 36, зона 2					
2. Сведения о характерных точках границ объекта					
Обозначение характерных точек границ	Координаты, м		Метод определения координат характерной точки	Средняя квадратическая погрешность положения характерной точки (Мт), м	Описание обозначения точки на местности (при наличии)
	X	Y			
1	2	3	4	5	6
1	503237.84	2297540.51	Аналитический	0.10	-
2	503246.77	2297564.00	Аналитический	0.10	-
3	503254.83	2297585.21	Аналитический	0.10	-
4	503238.28	2297578.70	Аналитический	0.10	-
5	503193.14	2297609.01	Аналитический	0.10	-
6	502955.53	2297770.30	Аналитический	0.10	-
7	502733.48	2297917.12	Аналитический	0.10	-
8	502627.81	2297987.56	Аналитический	0.10	-
9	502407.45	2298134.14	Аналитический	0.10	-
10	502364.60	2298161.05	Аналитический	0.10	-
11	502334.62	2298178.01	Аналитический	0.10	-
12	502295.15	2298196.06	Аналитический	0.10	-
13	502227.44	2298223.18	Аналитический	0.10	-
14	502125.16	2298256.78	Аналитический	0.10	-
15	502075.84	2298272.65	Аналитический	0.10	-
16	502009.92	2298290.47	Аналитический	0.10	-
17	501969.18	2298305.92	Аналитический	0.10	-
18	501936.14	2298320.36	Аналитический	0.10	-
19	501909.84	2298330.75	Аналитический	0.10	-
20	501878.00	2298344.21	Аналитический	0.10	-
21	501843.47	2298360.01	Аналитический	0.10	-
22	501823.47	2298370.13	Аналитический	0.10	-
23	501802.60	2298380.50	Аналитический	0.10	-
24	501769.13	2298398.42	Аналитический	0.10	-
25	501752.99	2298406.31	Аналитический	0.10	-
26	501727.83	2298422.39	Аналитический	0.10	-
27	501724.10	2298427.01	Аналитический	0.10	-
28	501723.14	2298431.59	Аналитический	0.10	-
29	501723.88	2298433.88	Аналитический	0.10	-
30	501759.50	2298506.27	Аналитический	0.10	-
31	501776.67	2298542.45	Аналитический	0.10	-
32	501796.16	2298583.71	Аналитический	0.10	-
33	501813.10	2298624.56	Аналитический	0.10	-
34	501822.77	2298652.87	Аналитический	0.10	-
35	501831.90	2298712.10	Аналитический	0.10	-
36	501834.68	2298754.07	Аналитический	0.10	-
37	501833.79	2298784.82	Аналитический	0.10	-

1	2	3	4	5	6
38	501830.43	2298830.57	Аналитический	0.10	-
39	501812.64	2299004.03	Аналитический	0.10	-
40	501809.20	2299032.46	Аналитический	0.10	-
41	501803.23	2299081.69	Аналитический	0.10	-
42	501801.08	2299091.55	Аналитический	0.10	-
43	501783.64	2299089.14	Аналитический	0.10	-
44	501785.49	2299079.43	Аналитический	0.10	-
45	501791.58	2299030.48	Аналитический	0.10	-
46	501795.17	2299001.60	Аналитический	0.10	-
47	501811.50	2298828.91	Аналитический	0.10	-
48	501814.81	2298783.85	Аналитический	0.10	-
49	501815.66	2298754.43	Аналитический	0.10	-
50	501812.92	2298708.87	Аналитический	0.10	-
51	501804.25	2298657.43	Аналитический	0.10	-
52	501795.32	2298631.27	Аналитический	0.10	-
53	501780.50	2298589.38	Аналитический	0.10	-
54	501771.84	2298568.85	Аналитический	0.10	-
55	501744.42	2298512.51	Аналитический	0.10	-
56	501706.21	2298441.01	Аналитический	0.10	-
57	501703.52	2298432.60	Аналитический	0.10	-
58	501706.45	2298418.65	Аналитический	0.10	-
59	501714.98	2298408.05	Аналитический	0.10	-
60	501743.67	2298389.71	Аналитический	0.10	-
61	501760.84	2298382.09	Аналитический	0.10	-
62	501795.47	2298365.39	Аналитический	0.10	-
63	501826.78	2298350.94	Аналитический	0.10	-
64	501838.52	2298346.50	Аналитический	0.10	-
65	501873.17	2298330.32	Аналитический	0.10	-
66	501905.35	2298316.63	Аналитический	0.10	-
67	501930.48	2298305.26	Аналитический	0.10	-
68	501963.28	2298289.56	Аналитический	0.10	-
69	502005.41	2298275.27	Аналитический	0.10	-
70	502071.02	2298255.27	Аналитический	0.10	-
71	502119.28	2298238.71	Аналитический	0.10	-
72	502220.94	2298205.32	Аналитический	0.10	-
73	502287.66	2298178.59	Аналитический	0.10	-
74	502325.98	2298161.07	Аналитический	0.10	-
75	502354.86	2298144.73	Аналитический	0.10	-
76	502397.13	2298118.18	Аналитический	0.10	-
77	502617.28	2297971.74	Аналитический	0.10	-
78	502722.93	2297901.32	Аналитический	0.10	-
79	502943.71	2297753.58	Аналитический	0.10	-
80	503181.57	2297592.02	Аналитический	0.10	-
81	503232.16	2297559.51	Аналитический	0.10	-
1	503237.84	2297540.51	Аналитический	0.10	-

3. Сведения о характерных точках части (частей) границы объекта					
Обозначение характерных точек части границы	Координаты, м		Метод определения координат характерной точки	Средняя квадратическая погрешность положения характерной точки (Mt), м	Описание обозначения точки на местности (при наличии)
	X	Y			
1	2	3	4	5	6
Часть №					
-	-	-	-	-	-





## ОПИСАНИЕ МЕСТОПОЛОЖЕНИЯ ГРАНИЦ

Зона сельскохозяйственного использования в границах населенного пункта  
села Малые Алабухи 2-е – СХ1/2

(наименование объекта, местоположение границ которого описано  
(далее - объект)

## Раздел 1

Сведения об объекте		
№ п/п	Характеристики объекта	Описание характеристик
1	2	3
1	Местоположение объекта	Воронежская область, Грибановский муниципальный район, Малоалабухское сельское поселение, село Малые Алабухи 2-е
2	Площадь объекта ± величина погрешности определения площади ( $P \pm \Delta P$ )	365186 +/- 10575 м <sup>2</sup>
3	Иные характеристики объекта	-

Сведения о местоположении границ объекта					
1. Система координат: МСК - 36, зона 2					
2. Сведения о характерных точках границ объекта					
Обозначение характерных точек границ	Координаты, м		Метод определения координат характерной точки	Средняя квадратическая погрешность положения характерной точки (М), м	Описание обозначения точки на местности (при наличии)
	X	Y			
1	2	3	4	5	6
1	503323.19	2297728.50	Картометрический	5.00	-
2	503289.41	2297750.21	Картометрический	5.00	-
3	503211.50	2297820.49	Картометрический	5.00	-
4	503184.48	2297837.33	Картометрический	5.00	-
5	503022.76	2297974.97	Аналитический	2.50	-
6	502968.32	2297980.76	Аналитический	2.50	-
7	502951.98	2297998.68	Картометрический	5.00	-
8	502940.29	2297988.03	Аналитический	0.10	-
9	502834.54	2297870.59	Аналитический	0.10	-
10	502822.30	2297858.40	Аналитический	0.10	-
11	502955.53	2297770.30	Аналитический	0.10	-
12	503193.14	2297609.01	Аналитический	0.10	-
13	503238.28	2297578.70	Аналитический	0.10	-
14	503254.83	2297585.21	Аналитический	0.10	-
15	503256.15	2297585.91	Аналитический	0.10	-
16	503269.04	2297592.71	Аналитический	0.10	-
17	503301.61	2297671.68	Аналитический	0.10	-
18	503319.78	2297719.13	Аналитический	0.10	-
1	503323.19	2297728.50	Картометрический	5.00	-
19	502538.62	2298327.88	Аналитический	2.50	-
20	502429.80	2298432.39	Картометрический	5.00	-
21	502232.88	2298588.34	Картометрический	5.00	-
22	502170.05	2298681.41	Картометрический	5.00	-
23	502123.06	2298643.82	Картометрический	5.00	-
24	502023.31	2298642.85	Картометрический	5.00	-
25	501964.24	2298597.33	Картометрический	5.00	-
26	502095.94	2298485.97	Картометрический	5.00	-
27	502244.11	2298301.97	Картометрический	5.00	-
28	502227.44	2298223.18	Аналитический	0.10	-
29	502295.15	2298196.06	Аналитический	0.10	-
30	502334.62	2298178.01	Аналитический	0.10	-
31	502364.60	2298161.05	Аналитический	0.10	-
32	502407.45	2298134.14	Аналитический	0.10	-
19	502538.62	2298327.88	Аналитический	2.50	-
33	502489.27	2300359.56	Картометрический	5.00	-

1	2	3	4	5	6
34	502596.37	2300639.74	Аналитический	0.10	-
35	502646.85	2300776.72	Аналитический	0.10	-
36	502651.76	2300790.29	Картометрический	5.00	-
37	502592.52	2300806.77	Аналитический	2.50	-
38	502520.71	2300825.75	Аналитический	0.10	-
39	502455.72	2300845.07	Аналитический	0.10	-
40	502387.93	2300855.55	Картометрический	5.00	-
41	502328.47	2300869.79	Картометрический	5.00	-
42	502212.63	2300919.14	Картометрический	5.00	-
43	502051.97	2300988.50	Картометрический	5.00	-
44	502029.89	2300976.86	Картометрический	5.00	-
45	501988.40	2300945.16	Картометрический	5.00	-
46	501994.49	2300940.05	Аналитический	0.10	-
47	502123.47	2300858.57	Аналитический	0.10	-
48	502162.76	2300828.57	Картометрический	5.00	-
49	502192.79	2300869.24	Картометрический	5.00	-
50	502355.87	2300800.10	Картометрический	5.00	-
51	502247.79	2300604.57	Аналитический	0.10	-
52	502219.51	2300540.56	Картометрический	5.00	-
53	502353.54	2300483.23	Картометрический	5.00	-
54	502339.21	2300441.39	Картометрический	5.00	-
33	502489.27	2300359.56	Картометрический	5.00	-

## 3. Сведения о характерных точках части (частей) границы объекта

Обозначение характерных точек части границы	Координаты, м		Метод определения координат характерной точки	Средняя квадратическая погрешность положения характерной точки (Мт), м	Описание обозначения точки на местности (при наличии)
	X	Y			
1	2	3	4	5	6
Часть №					
-	-	-	-	-	-





Масштаб: 1:1000

Содержание: 1. Границы участка

2. Объекты недвижимости

3. Объекты недвижимости



## ОПИСАНИЕ МЕСТОПОЛОЖЕНИЯ ГРАНИЦ

Зона ритуальных объектов села Малые Алабухи 2-е - СН1/2

(наименование объекта, местоположение границ которого описано  
(далее - объект)

## Раздел 1

Сведения об объекте		
№ п/п	Характеристики объекта	Описание характеристик
1	2	3
1	Местоположение объекта	Воронежская область, Грибановский муниципальный район, Малоалабухское сельское поселение, село Малые Алабухи 2-е
2	Площадь объекта $\pm$ величина погрешности определения площади ( $P \pm \text{Дельта } P$ )	10370 +/- 36 м <sup>2</sup>
3	Иные характеристики объекта	-

## Раздел 2

Сведения о местоположении границ объекта					
1. Система координат: МСК - 36, зона 2					
2. Сведения о характерных точках границ объекта					
Обозначение характерных точек границ	Координаты, м		Метод определения координат характерной точки	Средняя квадратическая погрешность положения характерной точки (M <sub>t</sub> ), м	Описание обозначения точки на местности (при наличии)
	X	Y			
1	2	3	4	5	6
1	502487.87	2298674.63	Аналитический	0.10	-
2	502511.86	2298738.55	Аналитический	0.10	-
3	502372.02	2298793.49	Аналитический	0.10	-
4	502361.95	2298767.04	Аналитический	0.10	-
5	502355.51	2298722.35	Аналитический	0.10	-
1	502487.87	2298674.63	Аналитический	0.10	-
3. Сведения о характерных точках части (частей) границы объекта					
Обозначение характерных точек части границы	Координаты, м		Метод определения координат характерной точки	Средняя квадратическая погрешность положения характерной точки (M <sub>t</sub> ), м	Описание обозначения точки на местности (при наличии)
	X	Y			
1	2	3	4	5	6
Часть №					
-	-	-	-	-	-



## План границ объекта



Масштаб 1:2000

Используемые условные знаки и обозначения :




границы территориальной зоны



характерная точка границ территориальной зоны

Руководитель БУВО «Нормативно-проектный центр»

Подпись  Ю.В. Шалыгина Дата « 24 » мая 2021 г.

Место для оттиска печати (при наличии) лица, составившего описание местоположения границ объекта



Приложение № 3  
к правилам землепользования и застройки  
Малоалабухского сельского поселения  
Грибановского муниципального района  
Воронежской области

**СВЕДЕНИЯ О ГРАНИЦАХ ТЕРРИТОРИАЛЬНЫХ ЗОН,  
СОДЕРЖАЩИЕ ГРАФИЧЕСКОЕ ОПИСАНИЕ МЕСТОПОЛОЖЕНИЯ  
ГРАНИЦ ТЕРРИТОРИАЛЬНЫХ ЗОН, ПЕРЕЧЕНЬ КООРДИНАТ  
ХАРАКТЕРНЫХ ТОЧЕК ГРАНИЦ ТЕРРИТОРИАЛЬНЫХ ЗОН  
ПОСЁЛКА КРАСНАЯ ЗАРЯ**

## ОПИСАНИЕ МЕСТОПОЛОЖЕНИЯ ГРАНИЦ

Зона застройки индивидуальными жилыми домами посёлка Красная Заря – Ж1/3

(наименование объекта, местоположение границ которого описано  
(далее - объект)

## Раздел 1

Сведения об объекте		
№ п/п	Характеристики объекта	Описание характеристик
1	2	3
1	Местоположение объекта	Воронежская область, Грибановский муниципальный район, Малоалабухское сельское поселение, посёлок Красная Заря
2	Площадь объекта $\pm$ величина погрешности определения площади ( $P \pm \Delta P$ )	305383 +/- 9671 м <sup>2</sup>
3	Иные характеристики объекта	-

Сведения о местоположении границ объекта					
1. Система координат: МСК - 36, зона 2					
2. Сведения о характерных точках границ объекта					
Обозначение характерных точек границ	Координаты, м		Метод определения координат характерной точки	Средняя квадратическая погрешность положения характерной точки (Мт), м	Описание обозначения точки на местности (при наличии)
	X	Y			
1	2	3	4	5	6
1	502033.35	2292574.88	Картометрический	5.00	-
2	501903.75	2292687.59	Картометрический	5.00	-
3	501870.04	2292681.19	Картометрический	5.00	-
4	501863.32	2292662.46	Аналитический	0.10	-
5	501847.97	2292637.00	Аналитический	0.10	-
6	501823.91	2292598.34	Картометрический	5.00	-
7	501803.09	2292587.19	Картометрический	5.00	-
8	501768.28	2292553.04	Картометрический	5.00	-
9	501752.03	2292540.11	Картометрический	5.00	-
10	501735.13	2292520.55	Картометрический	5.00	-
11	501703.30	2292493.37	Картометрический	5.00	-
12	501683.08	2292476.79	Картометрический	5.00	-
13	501658.88	2292440.33	Картометрический	5.00	-
14	501586.94	2292287.71	Картометрический	5.00	-
15	501597.14	2292232.15	Картометрический	5.00	-
16	501619.28	2292197.15	Картометрический	5.00	-
17	501640.17	2292210.80	Картометрический	5.00	-
18	501685.85	2292164.64	Картометрический	5.00	-
19	501843.90	2292298.28	Картометрический	5.00	-
1	502033.35	2292574.88	Картометрический	5.00	-
20	501682.62	2292012.63	Аналитический	0.10	-
21	501603.64	2292161.07	Аналитический	0.10	-
22	501573.18	2292216.44	Аналитический	0.10	-
23	501454.08	2292199.77	Картометрический	5.00	-
24	501444.01	2292241.22	Картометрический	5.00	-
25	501441.29	2292270.66	Картометрический	5.00	-
26	501458.34	2292310.56	Картометрический	5.00	-
27	501505.45	2292326.44	Картометрический	5.00	-
28	501523.28	2292324.00	Картометрический	5.00	-
29	501583.41	2292422.61	Картометрический	5.00	-
30	501599.62	2292456.12	Картометрический	5.00	-
31	501578.12	2292460.42	Картометрический	5.00	-
32	501505.04	2292500.83	Картометрический	5.00	-
33	501456.90	2292512.01	Картометрический	5.00	-
34	501446.23	2292557.20	Картометрический	5.00	-
35	501363.36	2292598.55	Картометрический	5.00	-

1	2	3	4	5	6
36	501303.65	2292471.22	Картометрический	5.00	-
37	501297.18	2292392.91	Картометрический	5.00	-
38	501309.04	2292328.75	Картометрический	5.00	-
39	501312.24	2292304.67	Картометрический	5.00	-
40	501290.16	2292269.23	Картометрический	5.00	-
41	501171.04	2292185.56	Картометрический	5.00	-
42	501142.38	2292190.26	Картометрический	5.00	-
43	501120.71	2292167.46	Картометрический	5.00	-
44	501109.91	2292125.01	Картометрический	5.00	-
45	501159.90	2292063.04	Картометрический	5.00	-
46	501181.71	2292047.20	Картометрический	5.00	-
47	501268.40	2291878.21	Картометрический	5.00	-
48	501284.55	2291845.51	Картометрический	5.00	-
49	501318.47	2291872.98	Картометрический	5.00	-
50	501343.73	2291898.76	Картометрический	5.00	-
51	501401.24	2291953.36	Картометрический	5.00	-
52	501448.66	2291993.58	Картометрический	5.00	-
53	501475.52	2292018.56	Картометрический	5.00	-
54	501485.97	2291985.10	Картометрический	5.00	-
55	501520.67	2291966.72	Картометрический	5.00	-
56	501543.97	2291967.05	Картометрический	5.00	-
57	501606.97	2291985.32	Аналитический	0.10	-
58	501634.04	2291994.54	Аналитический	0.10	-
59	501673.74	2292007.85	Аналитический	0.10	-
20	501682.62	2292012.63	Аналитический	0.10	-

## 3. Сведения о характерных точках части (частей) границы объекта

Обозначение характерных точек части границы	Координаты, м		Метод определения координат характерной точки	Средняя квадратическая погрешность положения характерной точки (M <sub>t</sub> ), м	Описание обозначения точки на местности (при наличии)
	X	Y			
1	2	3	4	5	6
Часть №					
-	-	-	-	-	-





Раздел 4  
План границ объекта




Масштаб 1:5000

Используемые условные знаки и обозначения:

- |   |   |
|---|---|
|  | границы территориальной зоны                  |
|  | характерная точка границ территориальной зоны |

Руководитель БУВО «Нормативно-проектный центр»

Подпись  Ю.В. Шалыгина Дата « 24 » мая 2021 г.

Место для отбора печати (или подписи) лица, составившего описание местоположения границ объекта



## ОПИСАНИЕ МЕСТОПОЛОЖЕНИЯ ГРАНИЦ

Зона сельскохозяйственного использования в границах населенного пункта  
посёлка Красная Заря – СХ1/3

(наименование объекта, местоположение границ которого описано  
(далее - объект)

## Раздел 1

Сведения об объекте		
№ п/п	Характеристики объекта	Описание характеристик
1	2	3
1	Местоположение объекта	Воронежская область, Грибановский муниципальный район, Малоалабухское сельское поселение, посёлок Красная Заря
2	Площадь объекта ± величина погрешности определения площади ( $P \pm \Delta P$ )	105231 +/- 5677 м <sup>2</sup>
3	Иные характеристики объекта	-

## Раздел 2

Сведения о местоположении границ объекта					
1. Система координат: МСК - 36, зона 2					
2. Сведения о характерных точках границ объекта					
Обозначение характерных точек границ	Координаты, м		Метод определения координат характерной точки	Средняя квадратическая погрешность положения характерной точки (Мт), м	Описание обозначения точки на местности (при наличии)
	X	Y			
1	2	3	4	5	6
1	501823.91	2292598.34	Картометрический	5.00	-
2	501733.74	2292651.29	Картометрический	5.00	-
3	501533.78	2292749.68	Картометрический	5.00	-
4	501446.23	2292557.20	Картометрический	5.00	-
5	501456.90	2292512.01	Картометрический	5.00	-
6	501505.04	2292500.83	Картометрический	5.00	-
7	501578.12	2292460.42	Картометрический	5.00	-
8	501599.62	2292456.12	Картометрический	5.00	-
9	501583.41	2292422.61	Картометрический	5.00	-
10	501523.28	2292324.00	Картометрический	5.00	-
11	501505.45	2292326.44	Картометрический	5.00	-
12	501458.34	2292310.56	Картометрический	5.00	-
13	501441.29	2292270.66	Картометрический	5.00	-
14	501444.01	2292241.22	Картометрический	5.00	-
15	501454.08	2292199.77	Картометрический	5.00	-
16	501573.18	2292216.44	Аналитический	0.10	-
17	501603.64	2292161.07	Аналитический	0.10	-
18	501682.62	2292012.63	Аналитический	0.10	-
19	501748.66	2292045.85	Аналитический	2.50	-
20	501685.85	2292164.64	Картометрический	5.00	-
21	501640.17	2292210.80	Картометрический	5.00	-
22	501619.28	2292197.15	Картометрический	5.00	-
23	501597.14	2292232.15	Картометрический	5.00	-
24	501586.94	2292287.71	Картометрический	5.00	-
25	501658.88	2292440.33	Картометрический	5.00	-
26	501683.08	2292476.79	Картометрический	5.00	-
27	501703.30	2292493.37	Картометрический	5.00	-
28	501735.13	2292520.55	Картометрический	5.00	-
29	501752.03	2292540.11	Картометрический	5.00	-
30	501768.28	2292553.04	Картометрический	5.00	-
31	501803.09	2292587.19	Картометрический	5.00	-
1	501823.91	2292598.34	Картометрический	5.00	-

## 3. Сведения о характерных точках части (частей) границы объекта

Обозначение характерных точек части границы	Координаты, м		Метод определения координат характерной точки	Средняя квадратическая погрешность положения характерной точки (Mt), м	Описание обозначения точки на местности (при наличии)
	X	Y			
1	2	3	4	5	6
Часть №					
-	-	-	-	-	-



## Раздел 4

## План границ объекта



Масштаб 1:5000

Используемые условные знаки и обозначения:




границы территориальной зоны



характерная точка границ территориальной зоны

Руководитель БУВО «Нормативно-проектный центр»

Подпись  Ю.В. Шальгина Дата « 24 » мая 2021 г.

Место для оттиска печати (при наличии) лица, составившего описание местоположения границ объекта



Приложение № 4  
к правилам землепользования и застройки  
Малоалабухского сельского поселения  
Грибановского муниципального района  
Воронежской области

**СВЕДЕНИЯ О ГРАНИЦАХ ТЕРРИТОРИАЛЬНЫХ ЗОН,  
СОДЕРЖАЩИЕ ГРАФИЧЕСКОЕ ОПИСАНИЕ МЕСТОПОЛОЖЕНИЯ  
ГРАНИЦ ТЕРРИТОРИАЛЬНЫХ ЗОН, ПЕРЕЧЕНЬ КООРДИНАТ  
ХАРАКТЕРНЫХ ТОЧЕК ГРАНИЦ ТЕРРИТОРИАЛЬНЫХ ЗОН  
ПОСЁЛКА ЧИЧЕРИНО**

## ОПИСАНИЕ МЕСТОПОЛОЖЕНИЯ ГРАНИЦ

Зона застройки индивидуальными жилыми домами посёлка Чичерино – Ж1/4

(наименование объекта, местоположение границ которого описано  
(далее - объект)

## Раздел 1

Сведения об объекте		
№ п/п	Характеристики объекта	Описание характеристик
1	2	3
1	Местоположение объекта	Воронежская область, Грибановский муниципальный район, Малоалабухское сельское поселение, посёлок Чичерино
2	Площадь объекта $\pm$ величина погрешности определения площади ( $P \pm \Delta P$ )	683626 +/- 14469 м <sup>2</sup>
3	Иные характеристики объекта	-

Сведения о местоположении границ объекта					
1. Система координат: МСК - 36, зона 2					
2. Сведения о характерных точках границ объекта					
Обозначение характерных точек границ	Координаты, м		Метод определения координат характерной точки	Средняя квадратическая погрешность положения характерной точки (М), м	Описание обозначения точки на местности (при наличии)
	X	Y			
1	2	3	4	5	6
1	503941.96	2289864.41	Картометрический	5.00	-
2	503770.34	2289832.19	Картометрический	5.00	-
3	503764.53	2289781.83	Картометрический	5.00	-
4	503606.67	2289287.94	Картометрический	5.00	-
5	503566.73	2289178.48	Аналитический	2.50	-
6	503641.49	2289134.14	Аналитический	2.50	-
7	503677.36	2289108.38	Аналитический	2.50	-
8	503724.03	2289083.06	Аналитический	2.50	-
9	503839.15	2289020.69	Картометрический	5.00	-
10	503913.20	2289118.91	Картометрический	5.00	-
11	503960.93	2289288.02	Картометрический	5.00	-
12	503950.63	2289426.29	Картометрический	5.00	-
13	503923.59	2289580.89	Картометрический	5.00	-
14	503919.14	2289781.90	Картометрический	5.00	-
1	503941.96	2289864.41	Картометрический	5.00	-
15	503246.81	2289350.60	Картометрический	5.00	-
16	503279.35	2289422.55	Картометрический	5.00	-
17	503403.31	2289576.53	Картометрический	5.00	-
18	503465.29	2289710.17	Картометрический	5.00	-
19	503507.90	2289720.82	Картометрический	5.00	-
20	503549.54	2289845.75	Картометрический	5.00	-
21	503489.69	2289841.87	Картометрический	5.00	-
22	503488.53	2289832.38	Картометрический	5.00	-
23	503477.29	2289808.75	Картометрический	5.00	-
24	503465.09	2289795.20	Картометрический	5.00	-
25	503443.21	2289792.29	Картометрический	5.00	-
26	503412.22	2289805.46	Картометрический	5.00	-
27	503378.90	2289804.69	Картометрический	5.00	-
28	503345.59	2289789.19	Картометрический	5.00	-
29	503257.66	2289714.82	Картометрический	5.00	-
30	503185.22	2289648.19	Картометрический	5.00	-
31	503250.30	2289595.51	Картометрический	5.00	-
32	503090.62	2289429.85	Картометрический	5.00	-
33	503100.94	2289424.47	Аналитический	2.50	-
34	503200.88	2289372.76	Аналитический	2.50	-
15	503246.81	2289350.60	Картометрический	5.00	-

1	2	3	4	5	6
35	503497.41	2289893.11	Аналитический	0.10	-
36	503466.25	2289987.14	Картометрический	5.00	-
37	503432.36	2290056.09	Картометрический	5.00	-
38	503363.02	2290065.39	Картометрический	5.00	-
39	503261.70	2290125.32	Аналитический	2.50	-
40	502967.06	2290308.05	Аналитический	2.50	-
41	502956.53	2290328.11	Аналитический	0.10	-
42	502816.27	2290417.88	Аналитический	0.10	-
43	502767.66	2290341.18	Аналитический	2.50	-
44	502687.21	2290214.22	Аналитический	2.50	-
45	502715.31	2290196.02	Аналитический	0.10	-
46	502949.88	2290077.99	Аналитический	0.10	-
47	503069.42	2290016.47	Аналитический	0.10	-
48	503082.09	2290009.70	Аналитический	0.10	-
49	503097.09	2290002.63	Аналитический	0.10	-
50	503216.95	2289940.72	Аналитический	0.10	-
51	503233.56	2289933.44	Аналитический	0.10	-
52	503254.28	2289922.77	Аналитический	0.10	-
53	503296.31	2289901.27	Аналитический	0.10	-
54	503331.70	2289884.76	Аналитический	0.10	-
55	503339.30	2289881.75	Аналитический	0.10	-
56	503353.91	2289878.13	Аналитический	0.10	-
57	503366.33	2289878.54	Аналитический	0.10	-
58	503379.35	2289881.91	Аналитический	0.10	-
59	503388.06	2289883.50	Аналитический	0.10	-
60	503425.72	2289894.35	Аналитический	0.10	-
61	503453.27	2289897.55	Аналитический	0.10	-
62	503481.49	2289896.13	Аналитический	0.10	-
35	503497.41	2289893.11	Аналитический	0.10	-
63	502918.03	2289510.05	Аналитический	0.10	-
64	503051.77	2289629.79	Картометрический	5.00	-
65	503144.22	2289754.31	Картометрический	5.00	-
66	503159.20	2289779.54	Картометрический	5.00	-
67	503246.06	2289906.75	Аналитический	0.10	-
68	503225.82	2289917.18	Аналитический	0.10	-
69	503209.21	2289924.46	Аналитический	0.10	-
70	503095.40	2289983.23	Аналитический	0.10	-
71	503091.96	2289980.78	Аналитический	0.10	-
72	503088.20	2289982.76	Аналитический	0.10	-
73	503090.20	2289987.96	Аналитический	0.10	-
74	503075.35	2289996.17	Аналитический	0.10	-
75	503062.08	2290002.08	Аналитический	0.10	-
76	502942.03	2290062.42	Аналитический	0.10	-
77	502758.54	2290152.24	Аналитический	0.10	-
78	502663.80	2290017.91	Картометрический	5.00	-
79	502769.58	2289947.63	Картометрический	5.00	-
80	502549.67	2289711.43	Аналитический	0.10	-
81	502572.30	2289699.06	Аналитический	0.10	-

1	2	3	4	5	6
82	502726.81	2289614.60	Аналитический	0.10	-
83	502737.66	2289608.67	Аналитический	0.10	-
84	502902.63	2289518.48	Аналитический	0.10	-
63	502918.03	2289510.05	Аналитический	0.10	-
3. Сведения о характерных точках части (частей) границы объекта					
Обозначение характерных точек части границы	Координаты, м		Метод определения координат характерной точки	Средняя квадратическая погрешность положения характерной точки (Mt), м	Описание обозначения точки на местности (при наличии)
	X	Y			
1	2	3	4	5	6
Часть №					
-	-	-	-	-	-





Масштаб 1:5000

Использованы условные знаки и обозначения:

- границы территориальной зоны
- границы муниципального образования
- характеристика точки границ территориальной зоны

Руководитель БУВО «Нормативно-проектный центр»  
Подпись: \_\_\_\_\_, Ю.В. Шапалова Дата « 24 » мая 2021 г.  
Место для печати (под печатью) листа, составляющего описание местоположения границ объекта



## ОПИСАНИЕ МЕСТОПОЛОЖЕНИЯ ГРАНИЦ

Зона улиц, дорог, инженерной и транспортной инфраструктуры  
посёлка Чичерино – ИТ1/4

(наименование объекта, местоположение границ которого описано  
(далее - объект)

## Раздел 1

Сведения об объекте		
№ п/п	Характеристики объекта	Описание характеристик
1	2	3
1	Местоположение объекта	Воронежская область, Грибановский муниципальный район, Малоалабухское сельское поселение, посёлок Чичерино
2	Площадь объекта $\pm$ величина погрешности определения площади ( $P \pm \Delta P$ )	14546 +/- 42 м <sup>2</sup>
3	Иные характеристики объекта	-

Сведения о местоположении границ объекта					
1. Система координат: МСК - 36, зона 2					
2. Сведения о характерных точках границ объекта					
Обозначение характерных точек границ	Координаты, м		Метод определения координат характерной точки	Средняя квадратическая погрешность положения характерной точки (Мт), м	Описание обозначения точки на местности (при наличии)
	X	Y			
1	2	3	4	5	6
1	503494.06	2289875.43	Аналитический	0.10	-
2	503497.41	2289893.11	Аналитический	0.10	-
3	503481.49	2289896.13	Аналитический	0.10	-
4	503453.27	2289897.55	Аналитический	0.10	-
5	503425.72	2289894.35	Аналитический	0.10	-
6	503388.06	2289883.50	Аналитический	0.10	-
7	503379.35	2289881.91	Аналитический	0.10	-
8	503366.33	2289878.54	Аналитический	0.10	-
9	503353.91	2289878.13	Аналитический	0.10	-
10	503339.30	2289881.75	Аналитический	0.10	-
11	503331.70	2289884.76	Аналитический	0.10	-
12	503296.31	2289901.27	Аналитический	0.10	-
13	503254.28	2289922.77	Аналитический	0.10	-
14	503233.56	2289933.44	Аналитический	0.10	-
15	503216.95	2289940.72	Аналитический	0.10	-
16	503097.09	2290002.63	Аналитический	0.10	-
17	503082.09	2290009.70	Аналитический	0.10	-
18	503069.42	2290016.47	Аналитический	0.10	-
19	502949.88	2290077.99	Аналитический	0.10	-
20	502715.31	2290196.02	Аналитический	0.10	-
21	502766.18	2290163.08	Аналитический	0.10	-
22	502758.54	2290152.24	Аналитический	0.10	-
23	502942.03	2290062.42	Аналитический	0.10	-
24	503062.08	2290002.08	Аналитический	0.10	-
25	503075.35	2289996.17	Аналитический	0.10	-
26	503090.20	2289987.96	Аналитический	0.10	-
27	503088.20	2289982.76	Аналитический	0.10	-
28	503091.96	2289980.78	Аналитический	0.10	-
29	503095.40	2289983.23	Аналитический	0.10	-
30	503209.21	2289924.46	Аналитический	0.10	-
31	503225.82	2289917.18	Аналитический	0.10	-
32	503246.06	2289906.75	Аналитический	0.10	-
33	503288.40	2289885.10	Аналитический	0.10	-
34	503324.58	2289868.22	Аналитический	0.10	-
35	503333.80	2289864.57	Аналитический	0.10	-
36	503352.01	2289860.06	Аналитический	0.10	-
37	503368.91	2289860.61	Аналитический	0.10	-

1	2	3	4	5	6
38	503383.23	2289864.32	Аналитический	0.10	-
39	503392.19	2289865.95	Аналитический	0.10	-
40	503429.27	2289876.65	Аналитический	0.10	-
41	503453.86	2289879.49	Аналитический	0.10	-
42	503479.35	2289878.21	Аналитический	0.10	-
1	503494.06	2289875.43	Аналитический	0.10	-
3. Сведения о характерных точках части (частей) границы объекта					
Обозначение характерных точек части границы	Координаты, м		Метод определения координат характерной точки	Средняя квадратическая погрешность положения характерной точки (Mt), м	Описание обозначения точки на местности (при наличии)
	X	Y			
1	2	3	4	5	6
Часть №					
-	-	-	-	-	-



## Раздел 4

## План границ объекта



Масштаб 1:5000

Используемые условные знаки и обозначения :



границы территориальной зоны

• 1 характерная точка границ территориальной зоны

Руководитель БУВО «Нормативно-проектный центр»

Подпись *Ю.В. Шалыгина* Ю.В. Шалыгина Дата « 24 » мая 2021 г.

Место для оттиска печати (при наличии) лица, составившего описание местоположения границ объекта



## ОПИСАНИЕ МЕСТОПОЛОЖЕНИЯ ГРАНИЦ

Зона сельскохозяйственного использования в границах населенного пункта  
посёлка Чичерино – СХ1/4

(наименование объекта, местоположение границ которого описано  
(далее - объект)

## Раздел 1

Сведения об объекте		
№ п/п	Характеристики объекта	Описание характеристик
1	2	3
1	Местоположение объекта	Воронежская область, Грибановский муниципальный район, Малоалабухское сельское поселение, посёлок Чичерино
2	Площадь объекта ± величина погрешности определения площади ( $P \pm \Delta P$ )	505526 +/- 12443 м <sup>2</sup>
3	Иные характеристики объекта	-

Сведения о местоположении границ объекта					
1. Система координат: МСК - 36, зона 2					
2. Сведения о характерных точках границ объекта					
Обозначение характерных точек границ	Координаты, м		Метод определения координат характерной точки	Средняя квадратическая погрешность положения характерной точки (Мт), м	Описание обозначения точки на местности (при наличии)
	X	Y			
1	2	3	4	5	6
1	503941.96	2289864.41	Картометрический	5.00	-
2	503942.45	2289866.98	Аналитический	2.50	-
3	503968.92	2290005.74	Картометрический	5.00	-
4	504027.40	2290109.38	Аналитический	0.10	-
5	503460.92	2290387.05	Аналитический	0.10	-
6	503437.90	2290343.04	Аналитический	2.50	-
7	503363.02	2290178.74	Аналитический	2.50	-
8	503352.43	2290177.67	Аналитический	2.50	-
9	503316.37	2290198.81	Аналитический	2.50	-
10	503261.70	2290125.32	Аналитический	2.50	-
11	503363.02	2290065.39	Картометрический	5.00	-
12	503432.36	2290056.09	Картометрический	5.00	-
13	503466.25	2289987.14	Картометрический	5.00	-
14	503497.41	2289893.11	Аналитический	0.10	-
15	503494.06	2289875.43	Аналитический	0.10	-
16	503479.35	2289878.21	Аналитический	0.10	-
17	503453.86	2289879.49	Аналитический	0.10	-
18	503429.27	2289876.65	Аналитический	0.10	-
19	503392.19	2289865.95	Аналитический	0.10	-
20	503383.23	2289864.32	Аналитический	0.10	-
21	503368.91	2289860.61	Аналитический	0.10	-
22	503352.01	2289860.06	Аналитический	0.10	-
23	503333.80	2289864.57	Аналитический	0.10	-
24	503324.58	2289868.22	Аналитический	0.10	-
25	503288.40	2289885.10	Аналитический	0.10	-
26	503246.06	2289906.75	Аналитический	0.10	-
27	503159.20	2289779.54	Картометрический	5.00	-
28	503144.22	2289754.31	Картометрический	5.00	-
29	503051.77	2289629.79	Картометрический	5.00	-
30	502918.03	2289510.05	Аналитический	0.10	-
31	502987.54	2289477.75	Аналитический	0.10	-
32	503090.62	2289429.85	Картометрический	5.00	-
33	503250.30	2289595.51	Картометрический	5.00	-
34	503185.22	2289648.19	Картометрический	5.00	-
35	503257.66	2289714.82	Картометрический	5.00	-
36	503345.59	2289789.19	Картометрический	5.00	-
37	503378.90	2289804.69	Картометрический	5.00	-

1	2	3	4	5	6
38	503412.22	2289805.46	Картометрический	5.00	-
39	503443.21	2289792.29	Картометрический	5.00	-
40	503465.09	2289795.20	Картометрический	5.00	-
41	503477.29	2289808.75	Картометрический	5.00	-
42	503488.53	2289832.38	Картометрический	5.00	-
43	503489.69	2289841.87	Картометрический	5.00	-
44	503549.54	2289845.75	Картометрический	5.00	-
45	503507.90	2289720.82	Картометрический	5.00	-
46	503465.29	2289710.17	Картометрический	5.00	-
47	503403.31	2289576.53	Картометрический	5.00	-
48	503279.35	2289422.55	Картометрический	5.00	-
49	503246.81	2289350.60	Картометрический	5.00	-
50	503364.00	2289292.86	Аналитический	2.50	-
51	503447.18	2289244.20	Аналитический	2.50	-
52	503566.73	2289178.48	Аналитический	2.50	-
53	503606.67	2289287.94	Картометрический	5.00	-
54	503764.53	2289781.83	Картометрический	5.00	-
55	503770.34	2289832.19	Картометрический	5.00	-
1	503941.96	2289864.41	Картометрический	5.00	-

## 3. Сведения о характерных точках части (частей) границы объекта

Обозначение характерных точек части границы	Координаты, м		Метод определения координат характерной точки	Средняя квадратическая погрешность положения характерной точки (Мт), м	Описание обозначения точки на местности (при наличии)
	X	Y			
1	2	3	4	5	6
Часть №					
-	-	-	-	-	-






Раздел 4  
План границ объекта




Масштаб 1:5000

Используемые условные знаки и обозначения:

	границы территориальной зоны
	границы муниципального образования
	характерная точка границ территориальной зоны

Руководитель БУВО «Нормативно-проектный центр»

Подпись  Ю.В. Шалыгина Дата « 24 » мая 2021 г.

Место для отрыва печати (рек. палочки) лица, составившего описание местоположения границ объекта



**СВЕДЕНИЯ О ГРАНИЦАХ ТЕРРИТОРИАЛЬНЫХ ЗОН,  
СОДЕРЖАЩИЕ ГРАФИЧЕСКОЕ ОПИСАНИЕ МЕСТОПОЛОЖЕНИЯ  
ГРАНИЦ ТЕРРИТОРИАЛЬНЫХ ЗОН, ПЕРЕЧЕНЬ КООРДИНАТ  
ХАРАКТЕРНЫХ ТОЧЕК ГРАНИЦ ТЕРРИТОРИАЛЬНЫХ ЗОН,  
РАСПОЛОЖЕННЫХ ЗА ГРАНИЦАМИ НАСЕЛЕННЫХ ПУНКТОВ НА  
ТЕРРИТОРИИ МАЛОАЛАБУХСКОГО СЕЛЬСКОГО ПОСЕЛЕНИЯ**

## ОПИСАНИЕ МЕСТОПОЛОЖЕНИЯ ГРАНИЦ

Зона улиц, дорог, инженерной и транспортной инфраструктуры  
за границами населенных пунктов – ИТ1

(наименование объекта, местоположение границ которого описано  
(далее - объект)

## Раздел 1

Сведения об объекте		
№ п/п	Характеристики объекта	Описание характеристик
1	2	3
1	Местоположение объекта	Воронежская область, Грибановский муниципальный район, Малоалабухское сельское поселение
2	Площадь объекта $\pm$ величина погрешности определения площади ( $P \pm \text{Дельта } P$ )	268384 +/- 9066 м <sup>2</sup>
3	Иные характеристики объекта	-

Сведения о местоположении границ объекта					
1. Система координат: МСК - 36, зона 2					
2. Сведения о характерных точках границ объекта					
Обозначение характерных точек границ	Координаты, м		Метод определения координат характерной точки	Средняя квадратическая погрешность положения характерной точки (Мт), м	Описание обозначения точки на местности (при наличии)
	X	Y			
1	2	3	4	5	6
1	502766.18	2290163.08	Аналитический	0.10	-
2	502715.31	2290196.02	Аналитический	0.10	-
3	502682.81	2290214.93	Аналитический	0.50	-
4	501765.51	2290691.49	Аналитический	0.50	-
5	501582.60	2290806.01	Аналитический	0.50	-
6	501334.65	2290943.03	Аналитический	0.50	-
7	501223.83	2291003.26	Аналитический	0.50	-
8	501174.04	2291026.60	Аналитический	0.50	-
9	501144.81	2291045.75	Аналитический	0.10	-
10	501154.59	2291061.72	Аналитический	0.10	-
11	501177.35	2291087.25	Аналитический	0.10	-
12	501213.50	2291127.82	Аналитический	0.10	-
13	501239.42	2291148.96	Аналитический	0.10	-
14	501246.72	2291157.62	Аналитический	0.10	-
15	501247.19	2291158.38	Аналитический	0.10	-
16	501261.92	2291182.15	Аналитический	0.10	-
17	501310.56	2291235.27	Аналитический	0.10	-
18	501351.48	2291279.96	Аналитический	0.10	-
19	501378.94	2291308.23	Аналитический	0.10	-
20	501448.61	2291379.97	Аналитический	0.10	-
21	501449.72	2291381.11	Аналитический	0.10	-
22	501518.13	2291451.85	Аналитический	0.10	-
23	501576.60	2291512.32	Аналитический	0.10	-
24	501587.82	2291523.56	Аналитический	0.10	-
25	501625.46	2291561.26	Аналитический	0.10	-
26	501656.90	2291595.83	Аналитический	0.10	-
27	501700.26	2291643.49	Аналитический	0.10	-
28	501723.67	2291670.26	Аналитический	0.10	-
29	501737.45	2291686.02	Аналитический	0.10	-
30	501787.43	2291747.29	Аналитический	0.10	-
31	501847.73	2291821.23	Аналитический	0.10	-
32	501850.62	2291824.80	Аналитический	0.10	-
33	501891.01	2291874.80	Аналитический	0.10	-
34	501913.12	2291902.85	Аналитический	0.10	-
35	501957.02	2291958.54	Аналитический	0.10	-
36	501974.61	2291981.71	Аналитический	0.10	-
37	502035.09	2292061.35	Аналитический	0.10	-

1	2	3	4	5	6
38	502095.57	2292140.99	Аналитический	0.10	-
39	502116.92	2292169.11	Аналитический	0.10	-
40	502155.29	2292221.19	Аналитический	0.10	-
41	502195.46	2292275.70	Аналитический	0.10	-
42	502213.00	2292302.81	Аналитический	0.10	-
43	502241.99	2292347.61	Аналитический	0.10	-
44	502263.80	2292388.83	Аналитический	0.10	-
45	502282.63	2292424.41	Аналитический	0.10	-
46	502302.87	2292470.15	Аналитический	0.10	-
47	502305.73	2292479.45	Аналитический	0.10	-
48	502332.86	2292567.67	Аналитический	0.10	-
49	502334.58	2292575.18	Аналитический	0.10	-
50	502338.82	2292593.65	Аналитический	0.10	-
51	502350.84	2292673.80	Аналитический	0.10	-
52	502354.31	2292696.91	Аналитический	0.10	-
53	502366.05	2292772.64	Аналитический	0.10	-
54	502381.38	2292871.46	Аналитический	0.10	-
55	502385.68	2292899.18	Аналитический	0.10	-
56	502393.77	2292943.05	Аналитический	0.10	-
57	502399.04	2292969.87	Аналитический	0.10	-
58	502418.33	2293068.00	Аналитический	0.10	-
59	502426.71	2293110.59	Аналитический	0.10	-
60	502439.02	2293165.82	Аналитический	0.10	-
61	502460.77	2293263.43	Аналитический	0.10	-
62	502482.52	2293361.04	Аналитический	0.10	-
63	502504.28	2293458.64	Аналитический	0.10	-
64	502523.75	2293546.03	Аналитический	0.10	-
65	502526.14	2293556.22	Аналитический	0.10	-
66	502543.34	2293629.54	Аналитический	0.10	-
67	502549.50	2293653.45	Аналитический	0.10	-
68	502574.46	2293750.28	Аналитический	0.10	-
69	502599.42	2293847.12	Аналитический	0.10	-
70	502601.43	2293854.92	Аналитический	0.10	-
71	502626.49	2293943.38	Аналитический	0.10	-
72	502653.73	2294039.60	Аналитический	0.10	-
73	502680.98	2294135.82	Аналитический	0.10	-
74	502685.06	2294150.21	Аналитический	0.10	-
75	502685.01	2294165.32	Аналитический	0.10	-
76	502680.46	2294173.67	Аналитический	0.10	-
77	502670.02	2294177.48	Аналитический	0.10	-
78	502659.26	2294180.01	Аналитический	0.10	-
79	502649.78	2294175.71	Аналитический	0.10	-
80	502643.21	2294160.96	Аналитический	0.10	-
81	502640.68	2294149.54	Аналитический	0.10	-
82	502619.05	2294051.91	Аналитический	0.10	-
83	502597.42	2293954.27	Аналитический	0.10	-
84	502576.78	2293861.13	Аналитический	0.10	-
85	502575.66	2293856.67	Аналитический	0.10	-
86	502551.20	2293759.71	Аналитический	0.10	-
87	502526.74	2293662.75	Аналитический	0.10	-

1	2	3	4	5	6
88	502519.76	2293635.07	Аналитический	0.10	-
89	502503.34	2293565.53	Аналитический	0.10	-
90	502500.06	2293551.63	Аналитический	0.10	-
91	502481.44	2293467.95	Аналитический	0.10	-
92	502459.72	2293370.34	Аналитический	0.10	-
93	502438.00	2293272.73	Аналитический	0.10	-
94	502416.29	2293175.12	Аналитический	0.10	-
95	502403.02	2293115.49	Аналитический	0.10	-
96	502395.47	2293077.31	Аналитический	0.10	-
97	502376.06	2292979.21	Аналитический	0.10	-
98	502369.66	2292946.88	Аналитический	0.10	-
99	502362.14	2292904.33	Аналитический	0.10	-
100	502358.47	2292880.79	Аналитический	0.10	-
101	502343.08	2292781.98	Аналитический	0.10	-
102	502330.55	2292701.54	Аналитический	0.10	-
103	502327.61	2292683.18	Аналитический	0.10	-
104	502314.09	2292598.71	Аналитический	0.10	-
105	502311.37	2292584.51	Аналитический	0.10	-
106	502310.28	2292578.84	Аналитический	0.10	-
107	502283.28	2292488.57	Аналитический	0.10	-
108	502279.42	2292475.66	Аналитический	0.10	-
109	502259.75	2292432.28	Аналитический	0.10	-
110	502241.43	2292397.97	Аналитический	0.10	-
111	502219.42	2292356.77	Аналитический	0.10	-
112	502190.56	2292311.97	Аналитический	0.10	-
113	502174.38	2292286.85	Аналитический	0.10	-
114	502132.57	2292230.56	Аналитический	0.10	-
115	502096.95	2292182.61	Аналитический	0.10	-
116	502072.57	2292150.57	Аналитический	0.10	-
117	502012.01	2292070.99	Аналитический	0.10	-
118	501951.45	2291991.41	Аналитический	0.10	-
119	501936.82	2291972.18	Аналитический	0.10	-
120	501890.18	2291912.38	Аналитический	0.10	-
121	501872.36	2291889.53	Аналитический	0.10	-
122	501828.42	2291834.88	Аналитический	0.10	-
123	501827.85	2291834.18	Аналитический	0.10	-
124	501764.49	2291756.82	Аналитический	0.10	-
125	501717.52	2291699.47	Аналитический	0.10	-
126	501700.67	2291679.83	Аналитический	0.10	-
127	501680.38	2291656.18	Аналитический	0.10	-
128	501633.87	2291605.43	Аналитический	0.10	-
129	501606.37	2291575.43	Аналитический	0.10	-
130	501571.86	2291541.00	Аналитический	0.10	-
131	501561.41	2291539.54	Аналитический	0.10	-
132	501561.23	2291539.52	Аналитический	0.10	-
133	501551.66	2291538.67	Аналитический	0.10	-
134	501546.59	2291533.59	Аналитический	0.10	-
135	501544.87	2291519.63	Аналитический	0.10	-
136	501541.02	2291509.93	Аналитический	0.10	-
137	501500.21	2291469.02	Аналитический	0.10	-

1	2	3	4	5	6
138	501429.60	2291398.21	Аналитический	0.10	-
139	501427.83	2291396.44	Аналитический	0.10	-
140	501359.73	2291326.67	Аналитический	0.10	-
141	501331.05	2291297.28	Аналитический	0.10	-
142	501314.13	2291278.68	Аналитический	0.10	-
143	501323.74	2291270.03	Аналитический	0.10	-
144	501076.28	2290994.03	Аналитический	0.10	-
145	500884.69	2290784.03	Аналитический	0.10	-
146	500856.19	2290754.71	Аналитический	0.10	-
147	500781.48	2290685.97	Аналитический	0.10	-
148	500738.08	2290649.74	Аналитический	0.10	-
149	500714.16	2290631.69	Аналитический	0.10	-
150	500727.70	2290626.31	Аналитический	0.10	-
151	500747.11	2290641.00	Аналитический	0.10	-
152	500763.79	2290654.91	Аналитический	0.10	-
153	500790.21	2290676.94	Аналитический	0.10	-
154	500838.35	2290721.50	Аналитический	0.10	-
155	500864.80	2290745.99	Аналитический	0.10	-
156	500894.17	2290775.76	Аналитический	0.10	-
157	500909.09	2290792.11	Аналитический	0.10	-
158	500976.50	2290865.98	Аналитический	0.10	-
159	501043.91	2290939.84	Аналитический	0.10	-
160	501085.40	2290985.31	Аналитический	0.10	-
161	501111.31	2291013.71	Аналитический	0.10	-
162	501120.39	2291023.66	Аналитический	0.10	-
163	501128.64	2291029.01	Аналитический	0.10	-
164	501134.24	2291032.61	Аналитический	0.10	-
165	501165.33	2291010.75	Аналитический	0.50	-
166	501163.45	2291007.67	Аналитический	0.50	-
167	501168.05	2291005.08	Аналитический	0.50	-
168	501169.99	2291008.03	Аналитический	0.50	-
169	501215.57	2290987.27	Аналитический	0.50	-
170	501326.06	2290927.22	Аналитический	0.50	-
171	501571.66	2290790.19	Аналитический	0.50	-
172	501755.96	2290676.24	Аналитический	0.50	-
173	502674.60	2290198.91	Аналитический	0.50	-
174	502751.46	2290157.37	Аналитический	0.50	-
175	502748.79	2290150.95	Аналитический	0.50	-
176	502752.76	2290149.34	Аналитический	0.50	-
177	502755.15	2290153.87	Аналитический	0.50	-
178	502758.54	2290152.24	Аналитический	0.10	-
1	502766.18	2290163.08	Аналитический	0.10	-
179	503063.25	2295558.01	Аналитический	0.10	-
180	503053.54	2295562.74	Аналитический	0.10	-
181	503043.45	2295567.65	Аналитический	0.10	-
182	503037.18	2295550.27	Аналитический	0.10	-
183	503003.26	2295456.20	Аналитический	0.10	-
184	503003.21	2295456.07	Аналитический	0.10	-
185	502969.10	2295362.21	Аналитический	0.10	-

1	2	3	4	5	6
186	502968.76	2295361.28	Аналитический	0.10	-
187	502944.90	2295289.40	Аналитический	0.10	-
188	502938.37	2295267.07	Аналитический	0.10	-
189	502910.29	2295171.09	Аналитический	0.10	-
190	502909.85	2295169.59	Аналитический	0.10	-
191	502885.30	2295074.26	Аналитический	0.10	-
192	502870.77	2295017.87	Аналитический	0.10	-
193	502860.34	2294977.43	Аналитический	0.10	-
194	502845.58	2294920.18	Аналитический	0.10	-
195	502835.08	2294880.67	Аналитический	0.10	-
196	502809.40	2294784.02	Аналитический	0.10	-
197	502802.97	2294759.81	Аналитический	0.10	-
198	502785.47	2294686.93	Аналитический	0.10	-
199	502763.29	2294594.53	Аналитический	0.10	-
200	502761.96	2294589.74	Аналитический	0.10	-
201	502735.26	2294493.37	Аналитический	0.10	-
202	502708.56	2294397.00	Аналитический	0.10	-
203	502681.86	2294300.63	Аналитический	0.10	-
204	502659.47	2294219.82	Аналитический	0.10	-
205	502657.33	2294203.82	Аналитический	0.10	-
206	502663.15	2294195.19	Аналитический	0.10	-
207	502673.64	2294191.71	Аналитический	0.10	-
208	502675.68	2294190.94	Картометрический	5.00	-
209	502684.53	2294189.48	Аналитический	0.10	-
210	502692.78	2294194.21	Аналитический	0.10	-
211	502699.82	2294208.05	Аналитический	0.10	-
212	502707.16	2294240.04	Аналитический	0.10	-
213	502729.52	2294337.50	Аналитический	0.10	-
214	502751.88	2294434.97	Аналитический	0.10	-
215	502774.25	2294532.44	Аналитический	0.10	-
216	502787.07	2294588.33	Аналитический	0.10	-
217	502797.42	2294629.71	Аналитический	0.10	-
218	502821.70	2294726.72	Аналитический	0.10	-
219	502828.22	2294752.77	Аналитический	0.10	-
220	502846.36	2294823.63	Аналитический	0.10	-
221	502869.92	2294915.66	Аналитический	0.10	-
222	502871.16	2294920.51	Аналитический	0.10	-
223	502894.85	2295012.82	Аналитический	0.10	-
224	502896.01	2295017.37	Аналитический	0.10	-
225	502920.64	2295114.29	Аналитический	0.10	-
226	502933.94	2295166.63	Аналитический	0.10	-
227	502946.61	2295210.85	Аналитический	0.10	-
228	502968.13	2295285.99	Аналитический	0.10	-
229	502974.95	2295306.73	Аналитический	0.10	-
230	502991.38	2295356.70	Аналитический	0.10	-
231	503007.12	2295401.41	Аналитический	0.10	-
232	503024.70	2295451.32	Аналитический	0.10	-
233	503040.70	2295495.61	Аналитический	0.10	-
179	503063.25	2295558.01	Аналитический	0.10	-

1	2	3	4	5	6
234	503280.25	2296886.99	Аналитический	0.10	-
235	503273.55	2296928.54	Аналитический	0.10	-
236	503273.25	2296930.51	Аналитический	0.10	-
237	503258.16	2297029.37	Аналитический	0.10	-
238	503252.36	2297067.36	Аналитический	0.10	-
239	503252.68	2297076.10	Аналитический	0.10	-
240	503252.12	2297083.16	Аналитический	0.10	-
241	503250.74	2297090.38	Аналитический	0.10	-
242	503244.70	2297097.23	Аналитический	0.10	-
243	503234.86	2297097.25	Аналитический	0.10	-
244	503225.35	2297094.70	Аналитический	0.10	-
245	503221.27	2297086.53	Аналитический	0.10	-
246	503221.30	2297086.09	Аналитический	0.10	-
247	503221.79	2297079.20	Аналитический	0.10	-
248	503226.35	2297064.64	Аналитический	0.10	-
249	503240.14	2296988.04	Аналитический	0.10	-
250	503250.99	2296927.74	Аналитический	0.10	-
251	503257.36	2296889.53	Аналитический	0.10	-
252	503273.82	2296790.90	Аналитический	0.10	-
253	503288.90	2296700.47	Аналитический	0.10	-
254	503299.81	2296702.21	Аналитический	0.10	-
255	503309.79	2296703.80	Аналитический	0.10	-
256	503309.56	2296705.24	Аналитический	0.10	-
257	503305.07	2296733.06	Аналитический	0.10	-
258	503289.15	2296831.79	Аналитический	0.10	-
234	503280.25	2296886.99	Аналитический	0.10	-
259	503234.50	2297201.59	Аналитический	0.10	-
260	503229.55	2297250.43	Аналитический	0.10	-
261	503227.47	2297270.96	Аналитический	0.10	-
262	503226.55	2297339.96	Аналитический	0.10	-
263	503226.47	2297345.58	Аналитический	0.10	-
264	503226.98	2297350.29	Аналитический	0.10	-
265	503231.58	2297392.88	Аналитический	0.10	-
266	503245.34	2297448.36	Аналитический	0.50	-
267	503246.77	2297454.13	Аналитический	0.50	-
268	503278.90	2297542.21	Аналитический	0.50	-
269	503279.00	2297542.49	Аналитический	0.50	-
270	503313.78	2297636.25	Аналитический	0.50	-
271	503326.20	2297669.75	Аналитический	0.50	-
272	503348.93	2297729.87	Аналитический	0.50	-
273	503384.31	2297823.40	Аналитический	0.50	-
274	503419.68	2297916.93	Аналитический	0.50	-
275	503455.05	2298010.47	Аналитический	0.50	-
276	503490.42	2298104.00	Аналитический	0.50	-
277	503525.80	2298197.54	Аналитический	0.50	-
278	503548.02	2298256.30	Аналитический	0.50	-
279	503561.01	2298291.13	Аналитический	0.50	-
280	503595.95	2298384.83	Аналитический	0.50	-
281	503630.88	2298478.53	Аналитический	0.50	-

1	2	3	4	5	6
282	503663.75	2298566.68	Аналитический	0.50	-
283	503665.88	2298572.21	Аналитический	0.50	-
284	503701.88	2298665.50	Аналитический	0.50	-
285	503717.12	2298705.01	Аналитический	0.50	-
286	503728.53	2298715.96	Аналитический	0.50	-
287	503738.48	2298719.38	Аналитический	0.10	-
288	503741.37	2298727.05	Аналитический	0.10	-
289	503734.71	2298734.54	Аналитический	0.10	-
290	503733.78	2298744.90	Аналитический	0.10	-
291	503733.71	2298745.66	Аналитический	0.10	-
292	503768.69	2298838.53	Аналитический	0.10	-
293	503803.94	2298932.11	Аналитический	0.10	-
294	503839.19	2299025.69	Аналитический	0.10	-
295	503874.43	2299119.27	Аналитический	0.10	-
296	503887.16	2299153.06	Аналитический	0.10	-
297	503910.47	2299212.55	Аналитический	0.10	-
298	503946.95	2299305.66	Аналитический	0.10	-
299	503976.91	2299382.13	Аналитический	0.10	-
300	503984.66	2299398.23	Аналитический	0.10	-
301	504005.40	2299441.29	Аналитический	0.10	-
302	504034.39	2299484.71	Аналитический	0.10	-
303	504044.21	2299499.43	Аналитический	0.10	-
304	504093.32	2299565.48	Аналитический	0.10	-
305	504152.98	2299645.73	Аналитический	0.10	-
306	504209.63	2299721.93	Аналитический	0.10	-
307	504212.58	2299726.03	Аналитический	0.10	-
308	504270.95	2299807.23	Аналитический	0.10	-
309	504329.32	2299888.43	Аналитический	0.10	-
310	504387.69	2299969.62	Аналитический	0.10	-
311	504446.05	2300050.82	Аналитический	0.10	-
312	504504.42	2300132.02	Аналитический	0.10	-
313	504562.79	2300213.22	Аналитический	0.10	-
314	504621.16	2300294.42	Аналитический	0.10	-
315	504679.53	2300375.61	Аналитический	0.10	-
316	504699.14	2300402.89	Аналитический	0.10	-
317	504738.21	2300456.59	Аналитический	0.10	-
318	504797.04	2300537.45	Аналитический	0.10	-
319	504855.87	2300618.31	Аналитический	0.10	-
320	504859.81	2300623.73	Аналитический	0.10	-
321	504849.12	2300628.56	Аналитический	0.10	-
322	504837.98	2300633.59	Аналитический	0.10	-
323	504793.18	2300571.97	Аналитический	0.10	-
324	504734.38	2300491.09	Аналитический	0.10	-
325	504681.35	2300418.15	Аналитический	0.10	-
326	504675.62	2300410.17	Аналитический	0.10	-
327	504617.28	2300328.96	Аналитический	0.10	-
328	504558.94	2300247.74	Аналитический	0.10	-
329	504500.60	2300166.52	Аналитический	0.10	-
330	504442.26	2300085.30	Аналитический	0.10	-
331	504383.92	2300004.08	Аналитический	0.10	-

1	2	3	4	5	6
332	504325.58	2299922.86	Аналитический	0.10	-
333	504267.24	2299841.64	Аналитический	0.10	-
334	504208.90	2299760.43	Аналитический	0.10	-
335	504191.54	2299736.26	Аналитический	0.10	-
336	504149.61	2299679.91	Аналитический	0.10	-
337	504089.91	2299599.68	Аналитический	0.10	-
338	504030.21	2299519.45	Аналитический	0.10	-
339	504026.64	2299514.65	Аналитический	0.10	-
340	503987.36	2299455.05	Аналитический	0.10	-
341	503977.30	2299434.78	Аналитический	0.10	-
342	503958.54	2299396.99	Аналитический	0.10	-
343	503937.25	2299343.24	Аналитический	0.10	-
344	503900.44	2299250.26	Аналитический	0.10	-
345	503864.84	2299160.35	Аналитический	0.10	-
346	503863.69	2299157.26	Аналитический	0.10	-
347	503828.70	2299063.58	Аналитический	0.10	-
348	503793.72	2298969.90	Аналитический	0.10	-
349	503758.74	2298876.22	Аналитический	0.10	-
350	503723.75	2298782.54	Аналитический	0.10	-
351	503712.55	2298752.54	Аналитический	0.10	-
352	503703.18	2298744.99	Аналитический	0.10	-
353	503692.95	2298740.38	Аналитический	0.10	-
354	503690.58	2298734.08	Аналитический	0.10	-
355	503695.64	2298721.54	Аналитический	0.50	-
356	503698.77	2298711.43	Аналитический	0.50	-
357	503694.17	2298699.23	Аналитический	0.50	-
358	503658.88	2298605.66	Аналитический	0.50	-
359	503646.39	2298572.53	Аналитический	0.50	-
360	503622.88	2298512.37	Аналитический	0.50	-
361	503586.48	2298419.23	Аналитический	0.50	-
362	503550.08	2298326.09	Аналитический	0.50	-
363	503526.35	2298265.39	Аналитический	0.50	-
364	503514.03	2298232.82	Аналитический	0.10	-
365	503478.66	2298139.28	Аналитический	0.10	-
366	503443.29	2298045.75	Аналитический	0.10	-
367	503407.92	2297952.21	Аналитический	0.10	-
368	503372.55	2297858.67	Аналитический	0.10	-
369	503337.18	2297765.14	Аналитический	0.10	-
370	503319.78	2297719.13	Аналитический	0.10	-
371	503301.61	2297671.68	Аналитический	0.10	-
372	503269.64	2297594.15	Аналитический	0.10	-
373	503269.04	2297592.71	Аналитический	0.10	-
374	503256.15	2297585.91	Аналитический	0.10	-
375	503254.83	2297585.21	Аналитический	0.10	-
376	503246.77	2297564.00	Аналитический	0.10	-
377	503237.84	2297540.51	Аналитический	0.10	-
378	503239.55	2297537.92	Аналитический	0.10	-
379	503240.66	2297513.12	Аналитический	0.10	-
380	503238.45	2297506.00	Аналитический	0.10	-
381	503221.58	2297451.70	Аналитический	0.10	-

1	2	3	4	5	6
382	503211.61	2297409.73	Аналитический	0.10	-
383	503208.25	2297395.59	Аналитический	0.10	-
384	503203.75	2297348.99	Аналитический	0.10	-
385	503203.24	2297343.66	Аналитический	0.10	-
386	503203.61	2297310.36	Аналитический	0.10	-
387	503204.07	2297268.73	Аналитический	0.10	-
388	503208.29	2297210.52	Аналитический	0.10	-
389	503208.92	2297201.87	Аналитический	0.10	-
390	503215.06	2297149.44	Аналитический	0.10	-
391	503215.61	2297127.39	Аналитический	0.10	-
392	503215.27	2297120.05	Аналитический	0.10	-
393	503219.55	2297111.98	Аналитический	0.10	-
394	503229.12	2297109.67	Аналитический	0.10	-
395	503233.26	2297109.53	Аналитический	0.10	-
396	503239.42	2297109.32	Аналитический	0.10	-
397	503248.71	2297117.35	Аналитический	0.10	-
398	503247.05	2297129.78	Аналитический	0.10	-
399	503243.70	2297147.49	Аналитический	0.10	-
400	503243.04	2297151.40	Аналитический	0.10	-
259	503234.50	2297201.59	Аналитический	0.10	-

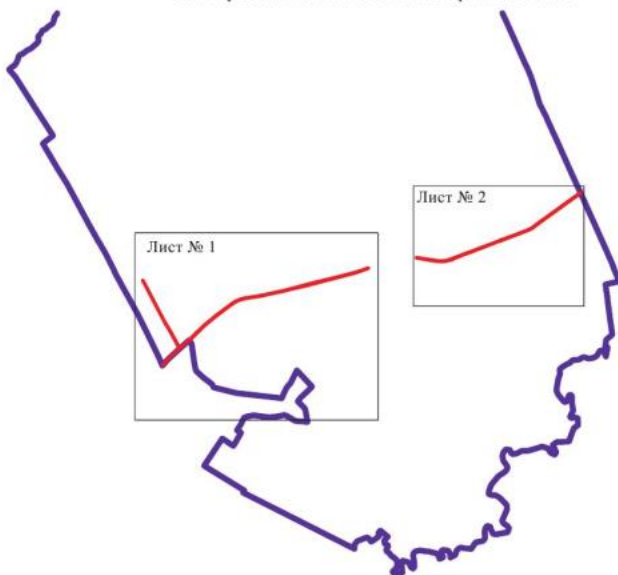
## 3. Сведения о характерных точках части (частей) границы объекта

Обозначение характерных точек части границы	Координаты, м		Метод определения координат характерной точки	Средняя квадратическая погрешность положения характерной точки (M <sub>t</sub> ), м	Описание обозначения точки на местности (при наличии)
	X	Y			
1	2	3	4	5	6
Часть №					
-	-	-	-	-	-





## План границ объекта

Схема расположения листов плана границ объекта



Масштаб 1:100000

Используемые условные знаки и обозначения:

- |   |                                    |
|---|------------------------------------|
|   | границы территориальной зоны       |
|  | границы муниципального образования |

Руководитель БУВО «Нормативно-проектный центр»

Подпись  Ю.В. Шальгина Дата « 24 » мая 2021 г.

Место для оттиска печати (при наличии) лица, составившего описание местоположения границ объекта







## ОПИСАНИЕ МЕСТОПОЛОЖЕНИЯ ГРАНИЦ

Зона сельскохозяйственного производства за границами населенных пунктов – СХ2

(наименование объекта, местоположение границ которого описано  
(далее - объект)

## Раздел 1

Сведения об объекте		
№ п/п	Характеристики объекта	Описание характеристик
1	2	3
1	Местоположение объекта	Воронежская область, Грибановский муниципальный район, Малоалабухское сельское поселение
2	Площадь объекта $\pm$ величина погрешности определения площади ( $P \pm \text{Дельта } P$ )	282268 +/- 9298 м <sup>2</sup>
3	Иные характеристики объекта	-

Сведения о местоположении границ объекта					
1. Система координат: МСК - 36, зона 2					
2. Сведения о характерных точках границ объекта					
Обозначение характерных точек границ	Координаты, м		Метод определения координат характерной точки	Средняя квадратическая погрешность положения характерной точки (Мт), м	Описание обозначения точки на местности (при наличии)
	X	Y			
1	2	3	4	5	6
1	504410.27	2294845.10	Аналитический	0.10	-
2	504306.71	2294718.75	Аналитический	0.10	-
3	504522.11	2294499.20	Аналитический	0.10	-
4	504629.32	2294630.70	Картометрический	5.00	-
1	504410.27	2294845.10	Аналитический	0.10	-
5	501855.84	2296264.84	Аналитический	2.50	-
6	501876.29	2296391.74	Аналитический	2.50	-
7	501748.21	2296428.67	Аналитический	2.50	-
8	501735.49	2296275.18	Аналитический	2.50	-
9	501731.08	2296192.59	Аналитический	2.50	-
10	501732.29	2296128.78	Аналитический	2.50	-
11	501733.01	2296109.05	Аналитический	2.50	-
12	501760.04	2296024.77	Аналитический	2.50	-
13	501838.86	2296029.87	Аналитический	2.50	-
14	502018.47	2295992.29	Картометрический	5.00	-
15	502099.82	2296174.35	Картометрический	5.00	-
5	501855.84	2296264.84	Аналитический	2.50	-
16	502348.92	2299214.88	Картометрический	5.00	-
17	502400.68	2299331.54	Картометрический	5.00	-
18	502440.84	2299315.38	Картометрический	5.00	-
19	502491.15	2299454.70	Картометрический	5.00	-
20	502245.08	2299555.10	Картометрический	5.00	-
21	502141.46	2299305.25	Картометрический	5.00	-
16	502348.92	2299214.88	Картометрический	5.00	-
22	499408.24	2297712.44	Картометрический	5.00	-
23	499458.79	2297739.66	Картометрический	5.00	-
24	499381.69	2297982.66	Картометрический	5.00	-
25	499150.54	2297899.24	Картометрический	5.00	-
26	499237.31	2297677.58	Картометрический	5.00	-
27	499272.93	2297678.77	Картометрический	5.00	-
28	499341.78	2297700.93	Картометрический	5.00	-
29	499388.04	2297710.48	Картометрический	5.00	-
22	499408.24	2297712.44	Картометрический	5.00	-

1	2	3	4	5	6
30	498968.04	2297556.87	Аналитический	2.50	-
31	499022.21	2297578.24	Аналитический	2.50	-
32	499017.32	2297680.89	Аналитический	2.50	-
33	498919.99	2297676.37	Аналитический	2.50	-
34	498934.56	2297545.79	Аналитический	2.50	-
30	498968.04	2297556.87	Аналитический	2.50	-

## 3. Сведения о характерных точках части (частей) границы объекта

Обозначение характерных точек части границы	Координаты, м		Метод определения координат характерной точки	Средняя квадратическая погрешность положения характерной точки (Mt), м	Описание обозначения точки на местности (при наличии)
	X	Y			
1	2	3	4	5	6
Часть №					
-	-	-	-	-	-



## Раздел 4

## План границ объекта

## Схема расположения листов плана границ объекта

Лист № 1



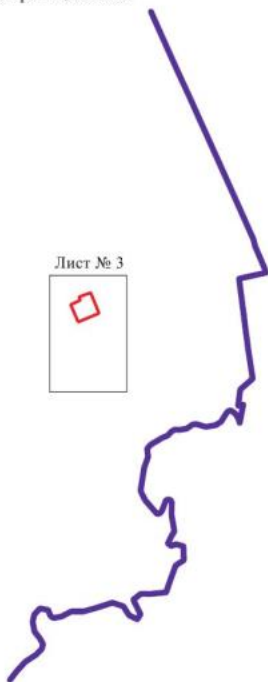
Лист № 2



Лист № 3



Лист № 4



Масштаб 1:50000

Используемые условные знаки и обозначения:




границы территориальной зоны

границы муниципального образования

Лист № 1

область и номер листа плана границ объекта

Руководитель БУВО «Нормативно-проектный центр»

Подпись  Ю.В. Шалыгина Дата « 24 » мая 2021 г.

Место для оттиска печати (при наличии) лица, составившего описание местоположения границ объекта



## План границ объекта

Лист № 1



Масштаб 1:5000

Используемые условные знаки и обозначения:



границы территориальной зоны



характерная точка границ территориальной зоны

Руководитель БУВО «Нормативно-проектный центр»

Подпись  Ю.В. Шальгина Дата « 24 » мая 2021 г.

Место для оттиска печати (при наличии) лица, составившего описание местоположения границ объекта





## План границ объекта

Лист № 2



Масштаб 1:5000

Используемые условные знаки и обозначения :

- |   |   |
|---|---|
|   | границы территориальной зоны                  |
|  | характерная точка границ территориальной зоны |

Руководитель БУВО «Нормативно-проектный центр»

Подпись  Ю.В. Шалыгина Дата « 24 » мая 2021 г.

Место для оттиска печати (при наличии) лица, составившего описание местоположения границ объекта



## План границ объекта

Лист № 3



Масштаб 1:5000

Используемые условные знаки и обозначения:



границы территориальной зоны



• 16

характерная точка границ территориальной зоны

Руководитель БУВО «Нормативно-проектный центр»

Подпись  Ю.В. Шалыгина Дата « 24 » мая 2021 г.

Место для оттиска печати (при наличии) лица, составившего описание местоположения границ объекта



## План границ объекта

Лист № 4



Масштаб 1:5000

Используемые условные знаки и обозначения :



— границы территориальной зоны

● 30

характерная точка границ территориальной зоны

Руководитель БУВО «Нормативно-проектный центр»

Подпись *Ю.В. Шалыгина* Ю.В. Шалыгина Дата « 24 » мая 2021 г.

Место для оттиска печати (при наличии) лица, составившего описание местоположения границ объекта



## ОПИСАНИЕ МЕСТОПОЛОЖЕНИЯ ГРАНИЦ

Зона ритуальных объектов за границами населенных пунктов - СНП

(наименование объекта, местоположение границ которого описано  
(далее - объект)

## Раздел 1

Сведения об объекте		
№ п/п	Характеристики объекта	Описание характеристик
1	2	3
1	Местоположение объекта	Воронежская область, Грибановский муниципальный район, Малоалабухское сельское поселение
2	Площадь объекта $\pm$ величина погрешности определения площади ( $P \pm \Delta P$ )	3500 +/- 21 м <sup>2</sup>
3	Иные характеристики объекта	-

## Раздел 2

Сведения о местоположении границ объекта					
1. Система координат: МСК - 36, зона 2					
2. Сведения о характерных точках границ объекта					
Обозначение характерных точек границ	Координаты, м		Метод определения координат характерной точки	Средняя квадратическая погрешность положения характерной точки (Мт), м	Описание обозначения точки на местности (при наличии)
	X	Y			
1	2	3	4	5	6
1	504262.65	2289998.03	Аналитический	0.10	-
2	504291.68	2290038.79	Аналитический	0.10	-
3	504236.80	2290082.06	Аналитический	0.10	-
4	504207.58	2290041.40	Аналитический	0.10	-
1	504262.65	2289998.03	Аналитический	0.10	-
3. Сведения о характерных точках части (частей) границы объекта					
Обозначение характерных точек части границы	Координаты, м		Метод определения координат характерной точки	Средняя квадратическая погрешность положения характерной точки (Мт), м	Описание обозначения точки на местности (при наличии)
	X	Y			
1	2	3	4	5	6
Часть №					
-	-	-	-	-	-



## Раздел 4

## План границ объекта



Масштаб 1:2000

Используемые условные знаки и обозначения:




границы территориальной зоны



характерная точка границ территориальной зоны

Руководитель БУВО «Нормативно-проектный центр»

Подпись  Ю.В. Шалыгина Дата « 24 » мая 2021 г.

Место для оттиска печати (при наличии) лица, составившего описание местоположения границ объекта

