



ДЕПАРТАМЕНТ
АРХИТЕКТУРЫ И ГРАДОСТРОИТЕЛЬСТВА
ВОРОНЕЖСКОЙ ОБЛАСТИ

Правовое управление правительства Воронежской области
ЗАРЕГИСТРИРОВАНО
№ 02-11 2021
Регистрационный номер № 992

ПРИКАЗ

11.10.2021

№ 45-01-04/1113

г. Воронеж

**Об утверждении правил землепользования и застройки
городского поселения – город Новохопёрск Новохопёрского
муниципального района Воронежской области**

В соответствии с Градостроительным кодексом Российской Федерации, Федеральным законом от 06.10.2003 № 131-ФЗ «Об общих принципах организации местного самоуправления в Российской Федерации», Законами Воронежской области от 07.07.2006 № 61-ОЗ «О регулировании градостроительной деятельности в Воронежской области», от 20.12.2018 № 173-ОЗ «О перераспределении полномочий по утверждению правил землепользования и застройки между органами местного самоуправления поселений Воронежской области, городского округа город Нововоронеж, Борисоглебского городского округа и исполнительными органами государственной власти Воронежской области», постановлением правительства Воронежской области от 31.12.2014 № 1240 «Об утверждении Положения о департаменте архитектуры и градостроительства Воронежской области», на основании приказа департамента архитектуры и градостроительства Воронежской области от 30.12.2019 № 45-01-04/900 «О подготовке проектов правил землепользования и застройки поселений Богучарского, Бутурлиновского, Грибановского, Калачеевского, Каменского,

Кантемировского, Нижнедевицкого, Новохопёрского, Острогожского, Петропавловского, Поворинского, Репьёвского, Россошанского, Таловского, Терновского и Эртильского муниципальных районов и Борисоглебского городского округа Воронежской области», с учетом заключения о результатах публичных слушаний от 24.08.2020

п р и к а з ы в а ю:

1. Утвердить прилагаемые правила землепользования и застройки городского поселения – город Новохопёрск Новохопёрского муниципального района Воронежской области.

2. Признать утратившим силу решение Совета народных депутатов городского поселения – город Новохопёрск Новохопёрского муниципального района Воронежской области от 20.10.2017 № 13 «Об утверждении Правил землепользования и застройки городского поселения – город Новохопёрск Новохопёрского муниципального района Воронежской области».

3. Контроль исполнения настоящего приказа возложить на заместителя руководителя департамента архитектуры и градостроительства Воронежской области – начальника отдела территориального планирования Беляеву С.М.

Руководитель департамента
архитектуры и градостроительства
Воронежской области



А.А. Еренков

УТВЕРЖДЕНЫ
приказом департамента
архитектуры и градостроительства
Воронежской области
от 11.10.2021 № 45-01-04/1113

**ПРАВИЛА ЗЕМЛЕПОЛЬЗОВАНИЯ И ЗАСТРОЙКИ
ГОРОДСКОГО ПОСЕЛЕНИЯ – ГОРОД НОВОХОПЁРСК
НОВОХОПЁРСКОГО МУНИЦИПАЛЬНОГО РАЙОНА
ВОРОНЕЖСКОЙ ОБЛАСТИ**

**ЧАСТЬ I. ПОРЯДОК ПРИМЕНЕНИЯ ПРАВИЛ
ЗЕМЛЕПОЛЬЗОВАНИЯ И ЗАСТРОЙКИ И ВНЕСЕНИЯ В НИХ
ИЗМЕНЕНИЙ**

Раздел 1. Общие положения

1. Предмет регулирования и цели подготовки правил землепользования и застройки городского поселения – город Новохопёрск Новохопёрского муниципального района Воронежской области

1. Правила землепользования и застройки городского поселения – город – город Новохопёрск муниципального района Воронежской области (далее – Правила) являются документом градостроительного зонирования, который утверждается нормативным правовым актом департамента архитектуры и градостроительства Воронежской области и в котором устанавливаются территориальные зоны, градостроительные регламенты, порядок применения такого документа и порядок внесения в него изменений.

2. Правила разработаны в соответствии с Градостроительным кодексом Российской Федерации (далее – ГрК РФ), Земельным кодексом Российской Федерации, Федеральным законом от 06.10.2003 № 131-ФЗ «Об общих принципах организации местного самоуправления в Российской Федерации», иными нормативными правовыми актами Российской Федерации, Воронежской области, муниципальными правовыми актами

муниципального образования с учетом положений нормативных актов и документов, определяющих основные направления социально-экономического и градостроительного развития муниципального образования, а также сведений Единого государственного реестра недвижимости, сведений, документов и материалов, содержащихся в государственных информационных системах обеспечения градостроительной деятельности.

3. Правила разработаны в целях:

- создания условий для устойчивого развития территории муниципального образования, сохранения окружающей среды и объектов культурного наследия;
- создания условий для планировки территории муниципального образования;
- обеспечения прав и законных интересов физических и юридических лиц, в том числе правообладателей земельных участков и объектов капитального строительства;
- создания условий для привлечения инвестиций, в том числе путем предоставления возможности выбора наиболее эффективных видов разрешенного использования земельных участков и объектов капитального строительства.

2. Основные понятия, используемые в Правилах

В настоящих Правилах используются основные понятия, установленные законодательством Российской Федерации.

3. Сфера применения Правил

1. Действие настоящих Правил распространяется на всю территорию городского поселения – город Новохопёрск Новохопёрского муниципального района Воронежской области. Правила обязательны для соблюдения органами государственной власти, органами местного самоуправления, физическими и юридическими лицами, при осуществлении ими градостроительной деятельности на территории городского поселения –

город Новохопёрск Новохопёрского муниципального района Воронежской области.

2. Настоящие Правила применяются наряду с:

– техническими регламентами и иными обязательными требованиями, установленными в соответствии с законодательством в целях обеспечения безопасности жизни и здоровья людей, надежности и безопасности зданий, строений и сооружений, сохранения окружающей природной среды и объектов культурного наследия;

– региональными и местными нормативами градостроительного проектирования.

4. Содержание и порядок применения Правил

1. Правила включают в себя:

- 1) порядок их применения и внесения изменений в Правила;
- 2) карту градостроительного зонирования;
- 3) градостроительные регламенты.

Обязательным приложением к настоящим Правилам являются сведения о границах территориальных зон, которые должны содержать графическое описание местоположения границ территориальных зон, перечень координат характерных точек этих границ в системе координат, используемой для ведения Единого государственного реестра недвижимости.

2. Порядок применения Правил и внесения в них изменений включает в себя положения:

1) о регулировании землепользования и застройки;

2) об изменении видов разрешенного использования земельных участков и объектов капитального строительства физическими и юридическими лицами;

3) о подготовке документации по планировке территории органами местного самоуправления;

4) о проведении общественных обсуждений или публичных слушаний по вопросам землепользования и застройки;

- 5) о внесении изменений в Правила;
- 6) о регулировании иных вопросов землепользования и застройки.

5. Использование объектов недвижимости, не соответствующих настоящим Правилам

1. Земельные участки или объекты капитального строительства, виды разрешенного использования, предельные (минимальные и (или) максимальные) размеры и предельные параметры которых не соответствуют градостроительному регламенту, могут использоваться без установления срока приведения их в соответствие с градостроительным регламентом, за исключением случаев, если использование таких земельных участков и объектов капитального строительства опасно для жизни или здоровья человека, для окружающей среды, объектов культурного наследия.

2. Реконструкция указанных в подпункте 1 настоящего пункта объектов капитального строительства может осуществляться только путем приведения таких объектов в соответствие с градостроительным регламентом или путем уменьшения их несоответствия предельным параметрам разрешенного строительства, реконструкции. Изменение видов разрешенного использования указанных земельных участков и объектов капитального строительства может осуществляться путем приведения их в соответствие с видами разрешенного использования земельных участков и объектов капитального строительства, установленными градостроительным регламентом.

3. В случае если использование указанных в подпункте 1 настоящего пункта земельных участков и объектов капитального строительства продолжается и опасно для жизни или здоровья человека, для окружающей среды, объектов культурного наследия, в соответствии с федеральными законами может быть наложен запрет на использование таких земельных участков и объектов.

6. Открытость и доступность информации о землепользовании и застройке

1. Настоящие Правила являются открытыми и общедоступными.
2. Настоящие Правила подлежат опубликованию в порядке, установленном для официального опубликования нормативных правовых актов Воронежской области, и размещению в федеральной государственной информационной системе территориального планирования и в государственной информационной системе обеспечения градостроительной деятельности.

Раздел 2. Положения о регулировании землепользования и застройки

7. Перераспределение полномочий между органами местного самоуправления городского поселения – город Новохопёрск Новохопёрского муниципального района Воронежской области и департаментом архитектуры и градостроительства Воронежской области

1. На основании Закона Воронежской области от 20.12.2018 № 173-ОЗ «О перераспределении полномочий по утверждению правил землепользования и застройки между органами местного самоуправления поселений Воронежской области, городского округа город Нововоронеж, Борисоглебского городского округа и исполнительными органами государственной власти Воронежской области» (далее – Закон Воронежской области) и в соответствии со статьей 8.2 ГрК РФ, пунктом 6.1 статьи 26.3 Федерального закона от 06.10.1999 № 184-ФЗ «Об общих принципах организации законодательных (представительных) и исполнительных органов государственной власти субъектов Российской Федерации», частью 1.2 статьи 17 Федерального закона от 06.10.2003 № 131-ФЗ «Об общих принципах организации местного самоуправления в Российской Федерации» полномочия по утверждению Правил перераспределены между органами местного самоуправления городского поселения – город Новохопёрск

Новохопёрского муниципального района Воронежской области и департаментом архитектуры и градостроительства Воронежской области (далее – Уполномоченный орган) на срок, установленный Законом Воронежской области.

2. После истечения срока, указанного в Законе Воронежской области, полномочия Уполномоченного органа, предусмотренные настоящими Правилами, осуществляются органами местного городского поселения – город Новохопёрск Новохопёрского муниципального района Воронежской области в соответствии с требованиями ГрК РФ.

8. Полномочия Уполномоченного органа по вопросам землепользования и застройки

1. Полномочия Уполномоченного органа по вопросам землепользования и застройки включают:

1) принятие решений о подготовке проекта Правил, о подготовке проекта о внесении изменений в Правила;

2) утверждение Правил, утверждение внесения изменений в Правила;

3) принятие решений о предоставлении разрешений на условно разрешенный вид использования объектов капитального строительства или земельного участка;

4) принятие решений о предоставлении разрешения на отклонение от предельных параметров разрешенного строительства, реконструкции объектов капитального строительства;

5) иные полномочия в соответствии с действующим законодательством.

9. Комиссия по подготовке проектов Правил

1. Комиссия по подготовке проектов правил землепользования и застройки поселений Воронежской области, городского округа город Нововоронеж, Борисоглебского городского округа (далее – Комиссия) является специально созданным постоянно действующим коллегиальным

органом при Уполномоченном органе в целях реализации полномочий, указанных в пункте 8 настоящих Правил, перераспределенных в соответствии с Законом Воронежской области и обеспечения выполнения задач градостроительного зонирования.

2. Комиссия создается и прекращает свою деятельность приказом Уполномоченного органа.

3. Состав и порядок деятельности Комиссии утверждается приказом Уполномоченного органа.

Раздел 3. Положения об изменении видов разрешенного использования земельных участков и объектов капитального строительства физическими и юридическими лицами

10. Изменение видов разрешенного использования земельных участков и объектов капитального строительства

1. Для каждой из установленных настоящими Правилами территориальных зон могут устанавливаться основные, условно разрешенные и вспомогательные виды разрешенного использования земельных участков и объектов капитального строительства.

2. Изменение одного вида разрешенного использования земельных участков и объектов капитального строительства на другой вид такого использования осуществляется в соответствии с градостроительным регламентом при условии соблюдения требований технических регламентов.

3. Основные и вспомогательные виды разрешенного использования земельных участков и объектов капитального строительства правообладателями земельных участков и объектов капитального строительства, за исключением органов государственной власти, органов местного самоуправления, государственных и муниципальных учреждений, государственных и муниципальных унитарных предприятий, выбираются самостоятельно без дополнительных разрешений и согласования.

4. Решения об изменении одного вида разрешенного использования земельных участков и объектов капитального строительства, расположенных на землях, на которые действие градостроительных регламентов не распространяется или для которых градостроительные регламенты не устанавливаются, на другой вид такого использования принимаются в соответствии с федеральными законами.

11. Предоставление разрешения на условно разрешенный вид использования земельного участка или объекта капитального строительства

1. Физическое или юридическое лицо, заинтересованное в предоставлении разрешения на условно разрешенный вид использования земельного участка или объекта капитального строительства (далее - разрешение на условно разрешенный вид использования), направляет заявление о предоставлении разрешения на условно разрешенный вид использования в Комиссию. Заявление о предоставлении разрешения на условно разрешенный вид использования может быть направлено в форме электронного документа, подписанного электронной подписью в соответствии с требованиями Федерального закона от 06.04.2011 № 63-ФЗ «Об электронной подписи».

2. Порядок предоставления разрешения на условно разрешенный вид использования земельного участка или объекта капитального строительства определен статьей 39 ГрК РФ.

3. Проект решения о предоставлении разрешения на условно разрешенный вид использования подлежит рассмотрению на общественных обсуждениях или публичных слушаниях, проводимых в порядке, установленном статьей 5.1 ГрК РФ, с учетом положений статьи 39 ГрК РФ.

12. Предоставление разрешения на отклонение от предельных параметров разрешенного строительства, реконструкции объектов капитального строительства

1. Правообладатели земельных участков, размеры которых меньше установленных градостроительным регламентом минимальных размеров

земельных участков либо конфигурация, инженерно-геологические или иные характеристики которых неблагоприятны для застройки, вправе обратиться за разрешениями на отклонение от предельных параметров разрешенного строительства, реконструкции объектов капитального строительства (далее также – разрешение на отклонение от предельных параметров).

2. Правообладатели земельных участков вправе обратиться за разрешениями на отклонение от предельных параметров разрешенного строительства, реконструкции объектов капитального строительства, если такое отклонение необходимо в целях однократного изменения одного или нескольких предельных параметров разрешенного строительства, реконструкции объектов капитального строительства, установленных градостроительным регламентом для конкретной территориальной зоны, не более чем на десять процентов.

3. Порядок предоставления разрешения на отклонение от предельных параметров определен статьей 40 ГрК РФ.

4. Проект решения о предоставлении разрешения на отклонение от предельных параметров подлежит рассмотрению на общественных обсуждениях или публичных слушаниях, проводимых в порядке, установленном статьей 5.1 ГрК РФ, с учетом положений статьи 39 ГрК РФ, за исключением случая, указанного в части 1.1 статьи 40 ГрК РФ.

Раздел 4. Положения о подготовке документации по планировке территории органами местного самоуправления

13. Общие положения о подготовке документации по планировке территории

1. Подготовка документации по планировке территории осуществляется в целях обеспечения устойчивого развития территорий, в том числе выделения элементов планировочной структуры, установления границ земельных участков, установления границ зон планируемого размещения объектов капитального строительства.

2. Подготовка документации по планировке территории осуществляется в соответствии с главой 5 ГрК РФ.

3. Состав и содержание документации по планировке территории определяется ГрК РФ.

Раздел 5. Положения о проведении общественных обсуждений или публичных слушаний по вопросам землепользования и застройки

14. Общие положения о порядке проведения общественных обсуждений или публичных слушаний в сфере градостроительной деятельности

1. В целях соблюдения права человека на благоприятные условия жизнедеятельности, прав и законных интересов правообладателей земельных участков и объектов капитального строительства по проектам правил землепользования и застройки, проектам планировки территории, проектам межевания территории, проектам, предусматривающим внесение изменений в один из указанных утвержденных документов, проектам решений о предоставлении разрешения на условно разрешенный вид использования земельного участка или объекта капитального строительства, проектам решений о предоставлении разрешения на отклонение от предельных параметров разрешенного строительства, реконструкции объектов капитального строительства в соответствии с уставом муниципального образования и (или) нормативным правовым актом представительного органа муниципального образования и с учетом положений ГрК РФ проводятся общественные обсуждения или публичные слушания, за исключением случаев, предусмотренных ГрК РФ и другими федеральными законами.

2. Порядок проведения общественных обсуждений или публичных слушаний определяется ГрК РФ, Уставом городского поселения – город Новохопёрск Новохопёрского муниципального района Воронежской области и (или) нормативным правовым актом представительного органа муниципального образования.

Раздел 6. Положения о внесении изменений в Правила

15. Основания и порядок внесения изменений в Правила

1. Основания для рассмотрения вопроса о внесении изменений в настоящие Правила предусмотрены статьей 33 ГрК РФ.

2. Внесение изменений в Правила осуществляется в порядке, предусмотренном статьями 31 и 32 ГрК РФ, с учетом особенностей, установленных статьей 33 ГрК РФ.

Раздел 7. Положения о регулировании иных вопросов землепользования и застройки

16. Общие принципы регулирования иных вопросов землепользования и застройки на территории городского поселения – город Новохопёрск Новохопёрского муниципального района Воронежской области

Иные вопросы землепользования и застройки на территории городского поселения – город Новохопёрск Новохопёрского муниципального района Воронежской области регулируются законодательством Российской Федерации, Воронежской области, муниципальными правовыми актами городского поселения – город Новохопёрск Новохопёрского муниципального района Воронежской области.

ЧАСТЬ II. КАРТА ГРАДОСТРОИТЕЛЬНОГО ЗОНИРОВАНИЯ**17. Карты градостроительного зонирования**

1. Карта градостроительного зонирования городского поселения – город Новохопёрск Новохопёрского муниципального района Воронежской области.



ПРАВИЛА ЗЕМЛЕПОЛЬЗОВАНИЯ И ЗАСТРОЙКИ

Карта градостроительного зонирования территории

городское поселение - город Новохопёрск Новохопёрского муниципального района Воронежской области

УСЛОВНЫЕ ОБОЗНАЧЕНИЯ

Территориальные границы

- Граница сельского поселения
- Граница населенного пункта

Территории, для которых градостроительные регламенты не устанавливаются

- Сельскохозяйственные угодья в составе земель сельскохозяйственного назначения
- Земли, покрытые поверхностными водами
- Земли лесного фонда

Особо охраняемые природные территории

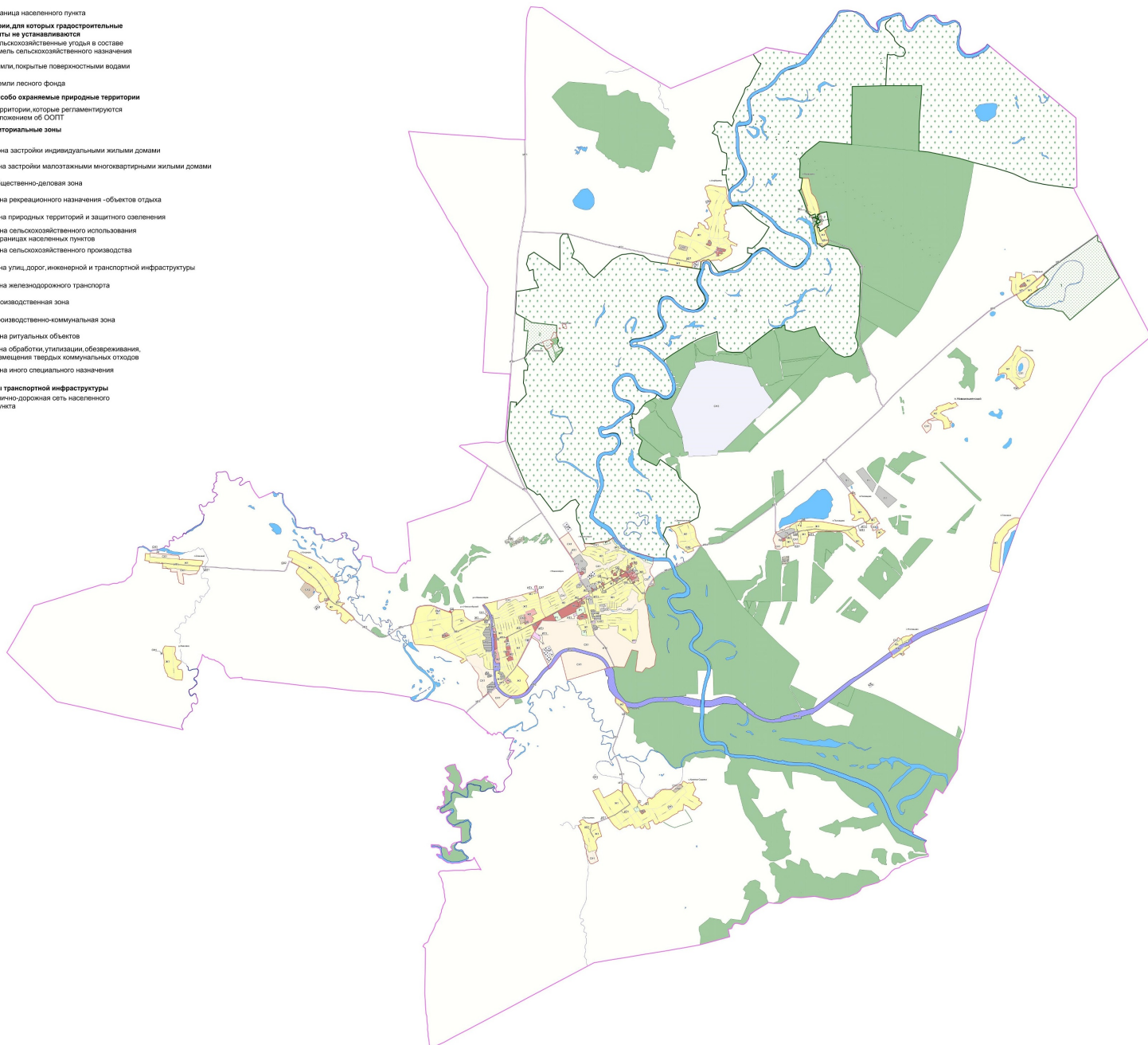
- Территории, которые регламентируются положениями об ООПТ

Территориальные зоны

- Ж1 Зона застройки индивидуальными жилыми домами
- Ж2 Зона застройки малэтажными многоквартирными жилыми домами
- ОД2 Общественно-деловая зона
- Р1 Зона рекреационного назначения - объектов отдыха
- Р2 Зона природных территорий и защитного озеленения
- СХ1 Зона сельскохозяйственного использования в границах населенных пунктов
- СХ2 Зона сельскохозяйственного производства
- ИТ1 Зона улиц, дорог, инженерной и транспортной инфраструктуры
- ИТ2 Зона железнодорожного транспорта
- П1 Производственная зона
- ПК Производственно-коммунальная зона
- ЗО Зона ритуальных объектов
- ЗОУ Зона обработки, утилизации, обезвреживания, размещения твердых коммунальных отходов
- СН3 Зона иного специального назначения

Объекты транспортной инфраструктуры

- Улицно-дорожная сеть населенного пункта



МАСШТАБ 1:5000



2. Карта градостроительного зонирования с отображением зон с особыми условиями использования территории городского поселения – город Новохопёрск Новохопёрского муниципального района Воронежской области.

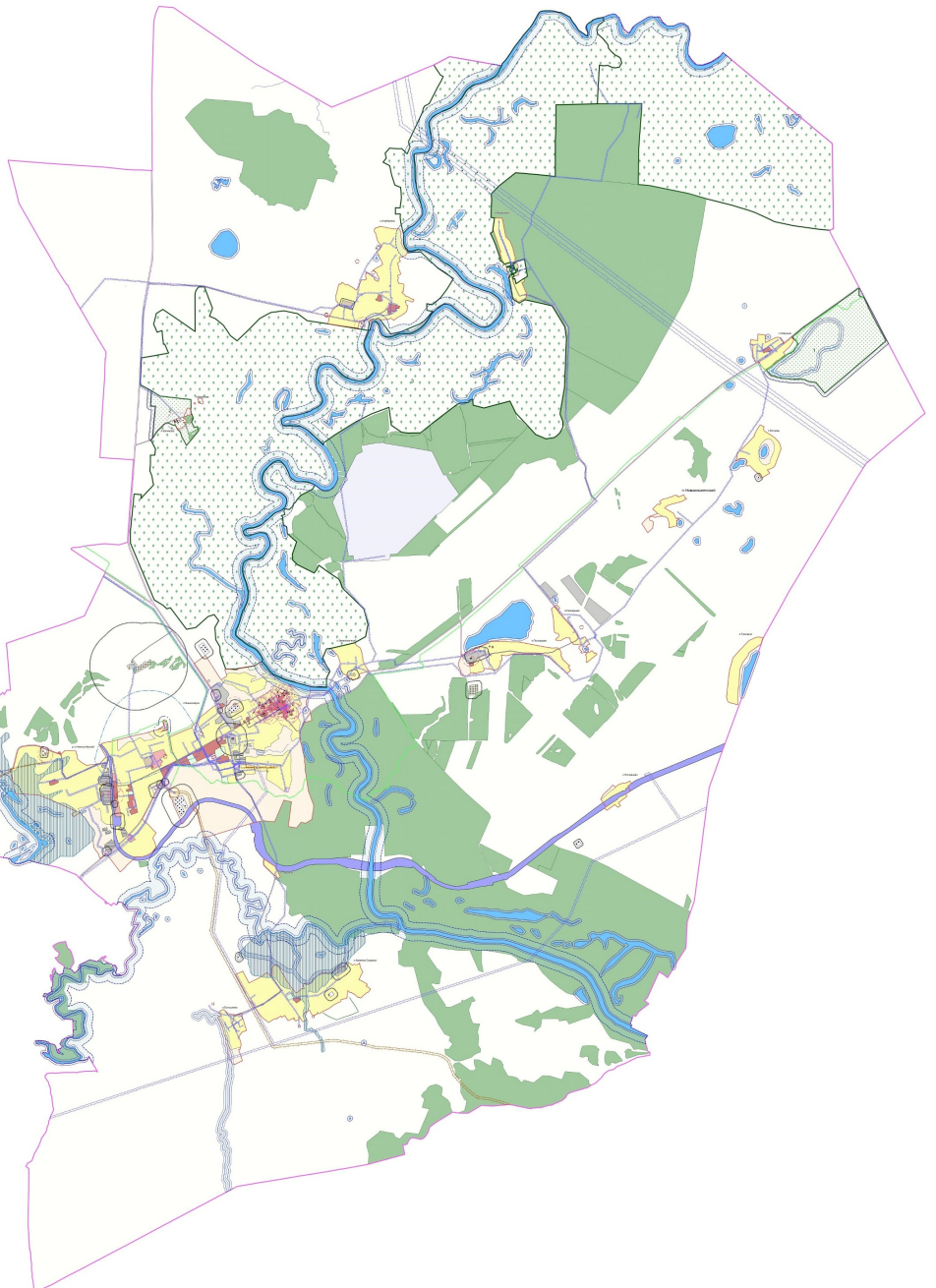


ПРАВИЛА ЗЕМЛЕПОЛЬЗОВАНИЯ И ЗАСТРОЙКИ

Карта градостроительного зонирования с отображением зон с особыми условиями использования территории городское поселение - город Новохопёрск Новохопёрского муниципального района Воронежской области

- УСЛОВНЫЕ ОБОЗНАЧЕНИЯ**
- Территориальные границы**
- Граница сельского поселения
 - Граница населенного пункта
- Территории, для которых градостроительные регламенты не устанавливаются**
- Сельскохозяйственные угодья в составе земель сельскохозяйственного назначения
 - Земли, покрытые поверхностными водами
 - Земли лесного фонда
- Территориальные зоны**
- Зона застройки индивидуальными жилыми домами
 - Зона застройки малоэтажными многоквартирными жилыми домами
 - Общественно-деловая зона
 - Зона рекреационного назначения - объектов отдыха
 - Зона природных территорий и защитного озеленения
 - Зона сельскохозяйственного использования в границах населенных пунктов
 - Зона сельскохозяйственного производства
 - Зона улиц, дорог, инженерной и транспортной инфраструктуры
 - Зона железнодорожного транспорта
 - Производственная зона
 - Производственно-коммунальная зона
 - Зона ритуальных объектов
 - Зона обработки, утилизации, обезвреживания, размещения твердых коммунальных отходов
 - Зона иного специального назначения

- Зоны с особыми условиями использования территории**
- Водоохранная зона
 - Рыбоохранная зона
 - Прибрежная защитная полоса
 - Зона санитарной охраны источников питьевого и хозяйственно-бытового водоснабжения**
 - Зона санитарной охраны источников питьевого и хозяйственно-бытового водоснабжения (первый пояс)
 - Зона санитарной охраны источников питьевого и хозяйственно-бытового водоснабжения (второй пояс)
 - Зона санитарной охраны источников питьевого и хозяйственно-бытового водоснабжения (третий пояс)
 - Зоны затопления и подтопления
 - Санитарно-защитная зона
 - Охранная зона объектов электроэнергетики
 - Охранная зона трубопроводов
 - Охранная зона линий и сооружений связи
 - Охранная зона пунктов государственной геодезической сети, государственной навигационной сети и государственной гравиметрической сети
 - Охранная зона особо охраняемой природной территории
 - Защитная зона объекта культурного наследия
 - Прочие объекты**
 - Объект культурного наследия
 - Памятник природы
 - Заповедник (Хопёрский государственный природный заповедник)



2.1. На территории городского поселения – город Новохопёрск Новохопёрского муниципального района Воронежской области располагаются следующие особо охраняемые природные территории (далее – ООПТ):

№ п/п	Наименование ООПТ	Сведения о границах территории ООПТ	Сведения о границах охранной зоны ООПТ
1.	Памятник природы областного значения «Болото Безымянное»	Установлена постановлением правительства Воронежской области от 29.10.2018 № 942 «Об утверждении границ и режимов особой охраны отдельных особо охраняемых природных территорий областного значения и о внесении изменений в отдельные постановления администрации и правительства Воронежской области» (далее – постановление правительства Воронежской области от 29.10.2018 № 942)	Установлена постановлением правительства Воронежской области от 08.11.2019 № 1086 «О создании охранных зон отдельных особо охраняемых природных территорий областного значения» (далее – постановление правительства Воронежской области от 08.11.2019 № 1086)
2.	Памятник природы областного значения «Парк - усадьба с. Калиново»	Установлена постановлением правительства Воронежской области от 29.10.2018 № 942	Установлена постановлением правительства Воронежской области от 08.11.2019 № 1086
3.	Государственный природный заповедник федерального значения «Хоперский»	Не установлена	Установлена решением исполнительного комитета Воронежского областного Совета народных депутатов от 12.12.1973 № 930 «Об установлении охранной зоны Хоперского государственного заповедника»

Населенный пункт поселок Калиново полностью расположен в границах ООПТ – государственный природный заповедник федерального значения «Хоперский».

Правовой режим использования земельных участков, расположенных в границах ООПТ определяется положением о федеральном государственном учреждении «Хоперский государственный природный заповедник», утвержденным приказом Министерства природных ресурсов Российской Федерации от 17 февраля 2004 года № 168, в соответствии с Федеральным

законом от 14.03.1995 № 33-ФЗ «Об особо охраняемых природных территориях», при этом градостроительные регламенты в отношении такой территории настоящими Правилами не устанавливаются.

ООПТ – памятник природы областного значения «Парк - усадьба с. Калиново» полностью расположен на территории населенного пункта поселок Калиново.

Правовой режим использования земельных участков, расположенных в границах ООПТ определяется постановлением правительства Воронежской области от 29.10.2018 № 942, в соответствии с Федеральным законом от 14.03.1995 № 33-ФЗ «Об особо охраняемых природных территориях», при этом градостроительные регламенты в отношении такой территории настоящими Правилами не устанавливаются.

2.2. На территории городского поселения – город Новохопёрск Новохопёрского муниципального района Воронежской области располагаются следующие объекты культурного наследия:

№ п/п	Наименование объекта культурного наследия	Сведения о границах территории объекта культурного наследия	Сведения о границах защитной зоны объекта культурного наследия	Сведения о границах зоны охраны объекта культурного наследия
1.	Дом купеческий, в котором размещался штаб 1-й Чехословацкой бригады	Не установлена	Установлена приказом управления по охране объектов культурного наследия Воронежской области от 12.11.2019 № 71-01-07/286 «Об утверждении графического описания местоположения границ (с перечнем координат характерных точек этих границ) защитных зон объектов культурного наследия, расположенных на территории Воронежской области» (далее – приказ от 12.11.2019 № 71-01-07/286)	Не установлена

№ п/п	Наименование объекта культурного наследия	Сведения о границах территории объекта культурного наследия	Сведения о границах защитной зоны объекта культурного наследия	Сведения о границах зоны охраны объекта культурного наследия
2.	Дом жилой с надворными постройками, в котором жил К. Готвальд	Не установлена	Установлена приказом от 12.11.2019 № 71-01-07/286	Не установлена
3.	Вокзал железнодорожный	Не установлена	Установлена приказом от 12.11.2019 № 71-01-07/286	Не установлена
4.	Церковь Воздвижения Креста	Не установлена	Установлена приказом от 12.11.2019 № 71-01-07/286	Не установлена
5.	Дом усадебный с лавкой	Не установлена	Установлена приказом от 12.11.2019 № 71-01-07/286	Не установлена
6.	Дом жилой ¹	Не установлена	Установлена приказом от 12.11.2019 № 71-01-07/286	Не установлена
7.	Дом жилой ²	Не установлена	Установлена приказом от 12.11.2019 № 71-01-07/286	Не установлена
8.	Дом жилой ³	Не установлена	Установлена приказом от 12.11.2019 № 71-01-07/286	Не установлена
9.	Торговые ряды (4 здания)	Не установлена	Установлена приказом от 12.11.2019 № 71-01-07/286	Не установлена
10.	Дом священнослужителя с флигелем	Не установлена	Установлена приказом от 12.11.2019 № 71-01-07/286	Не установлена
11.	Дом Гусаковых	Не установлена	Установлена приказом от 12.11.2019 № 71-01-07/286	Не установлена
12.	Больница земская	Не установлена	Установлена приказом от 12.11.2019 № 71-01-07/286	Не установлена
13.	Склад земский	Не установлена	Установлена приказом от 12.11.2019 № 71-01-07/286	Не установлена
14.	Училище Троицкой церкви	Не установлена	Установлена приказом от 12.11.2019 № 71-01-07/286	Не установлена
15.	Управа земская	Не установлена	Установлена приказом от 12.11.2019 № 71-01-07/286	Не установлена
16.	Дом жилой ⁴	Не установлена	Установлена приказом от 12.11.2019 № 71-01-07/286	Не установлена
17.	Дом врача Русанова	Не установлена	Установлена приказом от 12.11.2019 № 71-01-07/286	Не установлена

№ п/п	Наименование объекта культурного наследия	Сведения о границах территории объекта культурного наследия	Сведения о границах защитной зоны объекта культурного наследия	Сведения о границах зоны охраны объекта культурного наследия
18.	Дом с магазином	Не установлена	Установлена приказом от 12.11.2019 № 71-01-07/286	Не установлена
19.	Мастерские	Не установлена	Установлена приказом от 12.11.2019 № 71-01-07/286	Не установлена
20.	Высшее начальное училище	Не установлена	Установлена приказом от 12.11.2019 № 71-01-07/286	Не установлена
21.	Доходные дома Галкина	Не установлена	Установлена приказом от 12.11.2019 № 71-01-07/286	Не установлена
22.	Гимназия мужская	Не установлена	Установлена приказом от 12.11.2019 № 71-01-07/286	Не установлена
23.	Дом городского головы	Не установлена	Установлена приказом от 12.11.2019 № 71-01-07/286	Не установлена
24.	Водонапорная башня	Не установлена	Установлена приказом от 12.11.2019 № 71-01-07/286	Не установлена
25.	Собор Воскресения	Не установлена	Установлена приказом от 12.11.2019 № 71-01-07/286	Не установлена
26.	Банк коммерческий	Не установлена	Установлена приказом от 12.11.2019 № 71-01-07/286	Не установлена
27.	Дом жилой с надворными постройками	Не установлена	Установлена приказом от 12.11.2019 № 71-01-07/286	Не установлена
28.	Дом купеческий с воротами	Не установлена	Установлена приказом от 12.11.2019 № 71-01-07/286	Не установлена
29.	Гимназия женская	Не установлена	Установлена приказом от 12.11.2019 № 71-01-07/286	Не установлена
30.	Дом торговый	Не установлена	Установлена приказом от 12.11.2019 № 71-01-07/286	Не установлена
31.	Церковь Троицы	Установлена приказом управления по охране объектов культурного наследия Воронежской области от 14.09.2016 № 71-01-07/191 «Об утверждении границ территории объекта культурного	Установлена приказом от 12.11.2019 № 71-01-07/286	Не установлена

№ п/п	Наименование объекта культурного наследия	Сведения о границах территории объекта культурного наследия	Сведения о границах защитной зоны объекта культурного наследия	Сведения о границах зоны охраны объекта культурного наследия
		наследия регионального значения «Церковь Троицы» (Воронежская область, г. Новохопёрск, ул. Советская, 30)»		
32.	Братская могила № 417	Не установлена	Не устанавливается*	Не установлена
33.	Братская могила № 215	Не установлена	Установлена приказом от 12.11.2019 № 71-01-07/286	Не установлена
34.	Братская могила № 218	Не установлена	Установлена приказом от 12.11.2019 № 71-01-07/286	Не установлена
35.	Братская могила № 334	Не установлена	Установлена приказом управления по охране объектов культурного наследия Воронежской области от 12.11.2019 № 71-01-07/287 «Об утверждении графического описания местоположения границ (с перечнем координат характерных точек этих границ) защитных зон объектов культурного наследия, расположенных на территории Воронежской области» (далее – приказ от 12.11.2019 № 71-01-07/287)	Не установлена
36.	Церковь Успения	Не установлена	Установлена приказом от 12.11.2019 № 71-01-07/287	Не установлена
37.	Жилой деревянный дом с резьбой	Не установлена	Установлена приказом от 12.11.2019 № 71-01-07/286	Не установлена
38.	Жандармерия	Не установлена	Установлена приказом от 12.11.2019 № 71-01-07/286	Не установлена
39.	Дом, в котором жил Л.Свобода	Не установлена	Установлена приказом от 12.11.2019 № 71-01-07/286	Не установлена
40.	Богадельня	Не установлена	Установлена приказом от 12.11.2019	Не установлена

№ п/п	Наименование объекта культурного наследия	Сведения о границах территории объекта культурного наследия	Сведения о границах защитной зоны объекта культурного наследия	Сведения о границах зоны охраны объекта культурного наследия
			№ 71-01-07/286	
41.	Мельница паровая	Не установлена	Установлена приказом от 12.11.2019 № 71-01-07/287	Не установлена
42.	Дача Раевских «Калиново» (4 объекта)	Не установлена	Установлена приказом от 12.11.2019 № 71-01-07/287	Не установлена
43.	Братская могила № 335	Не установлена	Установлена приказом от 12.11.2019 № 71-01-07/287	Не установлена

1-пр. Революции, 23

2- пр. Революции, 21

3-ул. 25 Октября, 29

4-ул. Ленина, 7

* в соответствии со ст. 34.1. Федерального закона от 25.06.2002 № 73-ФЗ «Об объектах культурного наследия (памятниках истории и культуры) народов Российской Федерации».

18. Перечень территориальных зон, установленных на карте градостроительного зонирования

1. Порядок установления территориальных зон определен статьей 34 ГрК РФ. На карте градостроительного зонирования установлены следующие виды территориальных зон:

Наименование территориальной зоны	Кодовое обозначение территориальной зоны
Жилые зоны	
Зона застройки индивидуальными жилыми домами	Ж1
Зона застройки малоэтажными многоквартирными жилыми домами	Ж2
Общественно-деловые зоны	
Общественно-деловая зона	ОД
Производственные и коммунально-складские зоны	
Производственная зона	П1
Производственно-коммунальная зона	П2
Зоны инженерной и транспортной инфраструктуры	
Зона улиц, дорог, инженерной и транспортной инфраструктуры	ИТ1
Зона железнодорожного транспорта	ИТ2
Зоны сельскохозяйственного использования	
Зона сельскохозяйственного использования в границах населенных пунктов	СХ1
Зона сельскохозяйственного производства	СХ2
Зоны рекреационного назначения	
Зона рекреационного назначения - объектов отдыха	Р1
Зона природных территорий и защитного озеленения	Р2
Зоны специального назначения	
Зона ритуальных объектов	СН1

Наименование территориальной зоны	Кодовое обозначение территориальной зоны
Зона обработки, утилизации, обезвреживания, размещения твердых коммунальных отходов	СН2
Зона иного специального назначения	СН3

2. Сведения о границах территориальных зон, содержащие графическое описание местоположения границ территориальных зон, перечень координат характерных точек границ территориальных зон города Новохопёрск, являются приложением № 1 к настоящим Правилам.

3. Сведения о границах территориальных зон, содержащие графическое описание местоположения границ территориальных зон, перечень координат характерных точек границ территориальных зон хутора Замельничный, являются приложением № 2 к настоящим Правилам.

4. Сведения о границах территориальных зон, содержащие графическое описание местоположения границ территориальных зон, перечень координат характерных точек границ территориальных зон рабочего посёлка Новохопёрский, являются приложением № 3 к настоящим Правилам.

5. Сведения о границах территориальных зон, содержащие графическое описание местоположения границ территориальных зон, перечень координат характерных точек границ территориальных зон села Алфёровка, являются приложением № 4 к настоящим Правилам.

6. Сведения о границах территориальных зон, содержащие графическое описание местоположения границ территориальных зон, перечень координат характерных точек границ территориальных зон села Каменка-Садовка, являются приложением № 6 к настоящим Правилам.

7. Сведения о границах территориальных зон, содержащие графическое описание местоположения границ территориальных зон, перечень координат характерных точек границ территориальных зон посёлка Большевик, являются приложением № 7 к настоящим Правилам.

8. Сведения о границах территориальных зон, содержащие графическое описание местоположения границ территориальных зон, перечень координат

характерных точек границ территориальных зон посёлка Плаутино, являются приложением № 8 к настоящим Правилам.

9. Сведения о границах территориальных зон, содержащие графическое описание местоположения границ территориальных зон, перечень координат характерных точек границ территориальных зон посёлка Половцево, являются приложением № 9 к настоящим Правилам.

10. Сведения о границах территориальных зон, содержащие графическое описание местоположения границ территориальных зон, перечень координат характерных точек границ территориальных зон хутора Богдань, являются приложением № 10 к настоящим Правилам.

11. Сведения о границах территориальных зон, содержащие графическое описание местоположения границ территориальных зон, перечень координат характерных точек границ территориальных зон посёлка Варварино, являются приложением № 11 к настоящим Правилам.

12. Сведения о границах территориальных зон, содержащие графическое описание местоположения границ территориальных зон, перечень координат характерных точек границ территориальных зон посёлка Глинкино, являются приложением № 12 к настоящим Правилам.

13. Сведения о границах территориальных зон, содержащие графическое описание местоположения границ территориальных зон, перечень координат характерных точек границ территориальных зон посёлка Новоильменский, являются приложением № 13 к настоящим Правилам.

14. Сведения о границах территориальных зон, содержащие графическое описание местоположения границ территориальных зон, перечень координат характерных точек границ территориальных зон посёлка Озёрный, являются приложением № 14 к настоящим Правилам.

15. Сведения о границах территориальных зон, содержащие графическое описание местоположения границ территориальных зон, перечень координат характерных точек границ территориальных зон станции Половцево, являются приложением № 15 к настоящим Правилам.

16. Сведения о границах территориальных зон, содержащие графическое описание местоположения границ территориальных зон, перечень координат характерных точек границ территориальных зон села Русаново, являются приложением № 16 к настоящим Правилам.

17. Сведения о границах территориальных зон, содержащие графическое описание местоположения границ территориальных зон, перечень координат характерных точек границ территориальных зон посёлка Еланский, являются приложением № 17 к настоящим Правилам.

18. Сведения о границах территориальных зон, содержащие графическое описание местоположения границ территориальных зон, перечень координат характерных точек границ территориальных зон деревни Ивановка, являются приложением № 18 к настоящим Правилам.

19. Сведения о границах территориальных зон, содержащие графическое описание местоположения границ территориальных зон, перечень координат характерных точек границ территориальных зон, расположенных за границами населенных пунктов на территории городского поселения – город Новохопёрск, являются приложением № 19 к настоящим Правилам.

ЧАСТЬ III. ГРАДОСТРОИТЕЛЬНЫЕ РЕГЛАМЕНТЫ

19. Общие положения о градостроительном регламенте

1. Градостроительным регламентом определяется правовой режим земельных участков, равно как всего, что находится над и под поверхностью земельных участков и используется в процессе их застройки и последующей эксплуатации объектов капитального строительства.

2. Действие градостроительного регламента распространяется в равной мере на все земельные участки и объекты капитального строительства, расположенные в пределах границ территориальной зоны, обозначенной на карте градостроительного зонирования.

3. Земли и земельные участки, на которые действие градостроительных регламентов не распространяется или для которых градостроительные регламенты не устанавливаются, определены статьей 36 ГрК РФ.

20. Виды разрешенного использования

1. Разрешенное использование земельных участков и объектов капитального строительства может быть следующих видов:

- основные виды разрешенного использования;
- условно разрешенные виды использования;
- вспомогательные виды разрешенного использования,

допустимые только в качестве дополнительных по отношению к основным видам разрешенного использования и условно разрешенным видам использования и осуществляемые совместно с ними.

2. Виды разрешенного использования (далее – ВРИ) земельных участков в настоящих Правилах определяются в соответствии с приказом Федеральной службы государственной регистрации, кадастра и картографии от 10.11.2020 № П/0412 «Об утверждении классификатора видов разрешенного использования земельных участков».

21. Градостроительные регламенты территориальных зон

1. Зона застройки индивидуальными жилыми домами - Ж1

№ п/п	Код ВРИ	Наименование ВРИ	Предельные (минимальные и (или) максимальные) размеры, числе их площадь м ²		Максимальный процент застройки в границах земельного участка	Предельное количество этажей или предельная высота зданий, строений, сооружений	Минимальные отступы от границ земельных участков в целях определения мест допустимого размещения зданий, строений, сооружений, за пределами которых запрещено строительство зданий, строений, сооружений
			min	max			
ОСНОВНЫЕ ВИДЫ РАЗРЕШЕННОГО ИСПОЛЬЗОВАНИЯ ЗЕМЕЛЬНЫХ УЧАСТКОВ И ОБЪЕКТОВ КАПИТАЛЬНОГО СТРОИТЕЛЬСТВА							
1	2.1	Для индивидуального жилищного строительства	400	5000	50%	3 этажа	3 метра; 0 метров - с фасадной стороны улицы
2	2.3	Блокмногоквартирная жилая застройка	80	3000	50%	3 этажа	3 метра; 0 метров – при примыкании к соседним зданиям
3	2.2	Для ведения личного подсобного хозяйства (приусадебный земельный участок)	300	5000	30%	3 этажа	3 метра
4	1.19	Сенокосение	600	50000	0%	не подлежат установлению	
5	1.20	Выпас сельскохозяйственных животных	300	50000	0%	не подлежат установлению	
6	3.1.1	Предоставление коммунальных услуг	не подлежат установлению	5000		не подлежат установлению	
7	3.1.2	Административные здания организаций, обеспечивающих предоставление коммунальных услуг	не подлежат установлению		60%	3 этажа	3 метра
8	3.2.2	Оказание социальной помощи населению	не подлежат установлению		60%	3 этажа	3 метра
9	3.2.3	Оказание услуг связи	не подлежат установлению		60%	3 этажа	3 метра
10	3.4.1	Амбулаторно-поликлиническое обслуживание	не подлежат установлению		60%	3 этажа	3 метра

№ п/п	Код ВРИ	Наименование ВРИ	Предельные (минимальные и (или) максимальные) размеры, числе их площадь, м ²		Максимальный процент застройки в границах земельного участка	Предельное количество этажей или предельная высота зданий, стросний, сооружений	Минимальные отступы от границ земельных участков в целях определения мест допустимого размещения зданий, стросний, сооружений, за пределами которых запрещено строительство зданий, стросний, сооружений
			min	max			
11	3.5.1	Дополное, начальное и среднее общее образование	не подлежат установлению			4 этажа	3 метра
12	3.6.2	Парки культуры и отдыха	не подлежат установлению				
13	5.1.3	Площадки для занятий спортом	не подлежат установлению				
14	9.3	Историко-культурная деятельность	не подлежат установлению				
15	12.0.1	Улично-дорожная сеть	не подлежат установлению				
16	12.0.2	Благоустройство территории	не подлежат установлению				
УСЛОВНО РАЗРЕШЕННЫЕ ВИДЫ ИСПОЛЬЗОВАНИЯ ЗЕМЕЛЬНЫХ УЧАСТКОВ И ОБЪЕКТОВ КАПИТАЛЬНОГО СТРОИТЕЛЬСТВА							
17	2.1.1	Малоэтажная многоквартирная жилая застройка	600	не подлежит установлению	45%	4 этажа	6 метров
18	2.7.1	Хранение автотранспорта	не подлежат установлению				
19	3.3	Бытовое обслуживание	200	5000	60%	3 этажа	3 метра
20	3.6.1	Объекты культурно-досуговой деятельности	200	5000	60%	3 этажа	3 метра
21	3.7.1	Осуществление религиозных обрядов	не подлежат установлению				3 метра
22	3.8.1	Государственное управление	не подлежат установлению		60%	4 этажа	3 метра
23	3.10.1	Амбулаторное ветеринарное обслуживание	200	5000	60%	3 этажа	3 метра
24	4.1	Деловое управление	не подлежат установлению		60%	4 этажа	3 метра
25	4.4	Магазины	200	5000	60%	3 этажа	3 метра
26	4.5	Банковская и страховая деятельность	не подлежат установлению		60%	3 этажа	3 метра
27	4.6	Общественное питание	200	5000	50%	3 этажа	3 метра
28	4.9	Служебные гаражи	не подлежат установлению		60%	не подлежит установлению	3 метра

№ п/п	Код ВРИ	Наименование ВРИ	Предельные (минимальные и (или) максимальные) размеры, числе их площадь, м ²		Максимальный процент застройки в границах земельного участка	Предельное количество этажей или предельная высота зданий, стропный, сооружений	Минимальные отступы от границ земельных участков в целях определения мест допустимого размещения зданий, стропный, сооружений, за пределами которых запрещено строительство зданий, стропный, сооружений
			min	max			
29	5.1.2	Обеспечение занятий спортом в помещениях	не подлежат установлению		45%	не подлежат установлению	3 метра
30	6.4	Пищевая промышленность	не подлежат установлению		не подлежат установлению	15 метров	3 метра
31	8.3	Обеспечение внутреннего правопорядка	не подлежат установлению				3 метра
32	13.1	Ведение огородинчества	100	45000	0%	не подлежат установлению	
33	13.2	Ведение сельводства	600	2000	30%	3 этажа	3 метра

В отношении части земельных участков, расположенных в границах ООПТ – государственный природный заповедник федерального значения «Хоперский», правовой режим использования определяется положением о федеральном государственном учреждении «Хоперский государственный природный заповедник», утвержденным приказом Министерства природных ресурсов Российской Федерации от 17 февраля 2004 года № 168, в соответствии с Федеральным законом от 14.03.1995 № 33-ФЗ «Об особо охраняемых природных территориях».

Ограничения использования земельных участков и объектов капитального строительства, устанавливаемые в соответствии с законодательством Российской Федерации, определяются пунктом 22 настоящих Правил.

2. Зона застройки малоэтажными многоквартирными жилыми домами – ЖЗ

№ п/п	Код ВРИ	Наименование ВРИ	Предельный (минимальный и (или) максимальный) размер, в том числе площадь земельных участков, м ²		Максимальный процент застройки в границах земельного участка	Предельное количество этажей или предельная высота зданий, строений, сооружений	Минимальные отступы от границ земельных участков в целях определения мест допустимого размещения зданий, строений, сооружений, за пределами которых запрещено строительство зданий, строений, сооружений	
			min	max				
ОСНОВНЫЕ ВИДЫ РАЗРЕШЕННОГО ИСПОЛЬЗОВАНИЯ ЗЕМЕЛЬНЫХ УЧАСТКОВ И ОБЪЕКТОВ КАПИТАЛЬНОГО СТРОИТЕЛЬСТВА								
1	2.1.1	Малоэтажная многоквартирная жилая застройка	600	не подлежит установлению	45%	4 этажа	6 метров	
2	2.1	Для индивидуального жилищного строительства	300	3000	50%	3 этажа	3 метра	
3	2.2	Для ведения личного подсобного хозяйства (приусадебный земельный участок)	300	5000	30%	3 этажа	3 метра	
4	2.3	Блокированная жилая застройка	80	3000	50%	3 этажа	3 метра; 0 метров – при примыкании к соседним зданиям	
5	2.7.1	Хранение автотранспорта	не подлежит установлению					
6	3.1.1	Предоставление коммунальных услуг	не подлежит установлению		не подлежит установлению			
7	3.1.2	Административные здания обеспечивающих предоставление коммунальных услуг	не подлежит установлению		60%	3 этажа	3 метра	
8	13.1	Ведение огородинчества	100	1000	0%	не подлежит установлению		
9	3.6.1	Объекты культурно-досуговой деятельности	200	5000	60%	3 этажа	3 метра	
10	3.8.1	Государственное управление	не подлежит установлению					3 метра
11	4.5	Банковская и страховая деятельность	не подлежит установлению		60%	3 этажа	3 метра	
12	5.1.3	Площадки для занятий спортом	не подлежит установлению					

№ п/п	Код ВРИ	Наименование ВРИ	Предельный (минимальный и (или) максимальный) размер, в том числе площадь земельных участков, м ²		Максимальный процент застройки в границах земельного участка	Предельное количество этажей или предельная высота зданий, строений, сооружений за пределами которых запрещено строительство зданий, строений, сооружений	Минимальные отступы от границ земельных участков в целях определения мест допустимого размещения зданий, строений, сооружений, за пределами которых запрещено строительство зданий, строений, сооружений
			min	max			
13	6.8	Связь	не подлежат установлению				
14	8.3	Обеспечение внутреннего правопорядка	не подлежат установлению				3 метра
15	9.3	Историко-культурная деятельность	не подлежат установлению				
16	12.0.1	Улично-дорожная сеть	не подлежат установлению				
17	12.0.2	Благоустройство территории	не подлежат установлению				
УСЛОВНО РАЗРЕШЕННЫЕ ВИДЫ ИСПОЛЬЗОВАНИЯ ЗЕМЕЛЬНЫХ УЧАСТКОВ И ОБЪЕКТОВ КАПИТАЛЬНОГО СТРОИТЕЛЬСТВА							
18	2.5	Среднеэтажная жилая застройка	800	не подлежат установлению	40%	8 этажей	6 метров
19	3.3	Бытовое обслуживание	200	5000	60%	3 этажа	3 метра
20	3.10.1	Амбулаторное ветеринарное обслуживание	400	не подлежат установлению	60%	3 этажа	3 метра
21	4.4	Магазины	200	5000	50%	3 этажа	3 метра
22	4.6	Общественное питание	200	5000	50%	3 этажа	3 метра
23	4.1	Деловое управление	400	5000	50%	3 этажа	3 метра
24	6.4	Пищевая промышленность	400	5000	не подлежат установлению	15 метров	3 метра

Ограничения использования земельных участков и объектов капитального строительства, устанавливаемые в соответствии с законодательством Российской Федерации, определяются пунктом 22 настоящих Правил.

3. Общественно-деловая зона - ОД

№ п/п	Код ВРИ	Наименование ВРИ	Предельный (минимальный и (или) максимальный) размер, в том числе площадь земельных участков, м ²		Максимальный процент застройки в границах земельного участка	Предельное количество этажей или предельная высота зданий, строений, сооружений	Минимальные отступы от границ земельных участков в целях определения мест допустимого размещения зданий, строений, сооружений, за пределами которых запрещено строительство зданий, строений, сооружений
			min	max			
ОСНОВНЫЕ ВИДЫ РАЗРЕШЕННОГО ИСПОЛЬЗОВАНИЯ ЗЕМЕЛЬНЫХ УЧАСТКОВ И ОБЪЕКТОВ КАПИТАЛЬНОГО СТРОИТЕЛЬСТВА							
1	3.1.1	Предоставление коммунальных услуг	не подлежит установлению	5000	не подлежит установлению		
2	3.1.2	Административные здания организаций, обеспечивающих предоставление коммунальных услуг	не подлежат установлению		60%	не подлежит установлению	3 метра
3	3.2.1	Дома социального обслуживания	не подлежат установлению		60%	не подлежит установлению	6 метров
4	3.2.2	Оказание социальной помощи населению	не подлежат установлению		60%	не подлежит установлению	6 метров
5	3.2.3	Оказание услуг связи	не подлежат установлению		60%	не подлежит установлению	6 метров
6	3.3	Бытовое обслуживание	200	не подлежит установлению	60%	не подлежит установлению	6 метров
7	3.4.1	Амбулаторно-поликлиническое обслуживание	не подлежит установлению			не подлежит установлению	6 метров
8	3.4.2	Стационарное медицинское обслуживание	не подлежит установлению		4,5%	не подлежит установлению	6 метров
9	3.4.3	Медицинские организации особого назначения	не подлежат установлению				6 метров
10	3.5.1	Дошкольное, начальное и среднее общее образование	не подлежит установлению			4 этажа	6 метров
11	3.5.2	Среднее и высшее профессиональное образование	800	не подлежит установлению	4,5%	не подлежит установлению	6 метров
12	3.6.1	Объекты культурно-досуговой деятельности	не подлежат установлению		60%	не подлежит установлению	6 метров
13	3.6.2	Парки культуры и отдыха	не подлежат установлению				
14	3.7.1	Осуществление религиозных обрядов	не подлежат установлению				6 метров

№ п/п	Код ВРИ	Наименование ВРИ	Предельный (минимальный и (или) максимальный) размер, в том числе площадь земельных участков, м ²		Максимальный процент застройки в границах земельного участка	Предельное количество этажей или предельная высота зданий, строений, сооружений	Минимальные отступы от границ земельных участков в целях определения мест допустимого размещения зданий, строений, сооружений, за пределами которых запрещено строительство зданий, строений, сооружений
			min	max			
15	3.7.2	Религиозное управление и образование	не подлежат установлению				6 метров
16	3.8.1	Государственное управление	не подлежат установлению		60%	не подлежит установлению	6 метров
17	3.10.1	Амбулаторное ветеринарное обслуживание	не подлежат установлению		60%	3 этажа	3 метра
18	4.1	Детское управление	не подлежат установлению		50%	не подлежит установлению	6 метров
19	4.3	Рынки	не подлежат установлению		45%	не подлежит установлению	6 метров
20	4.4	Магазины	200	не подлежит установлению	60%	не подлежит установлению	3 метра
21	4.5	Банковская и страховая деятельность	не подлежат установлению		60%	не подлежит установлению	6 метров
22	4.6	Общественное питание	400	не подлежит установлению	50%	не подлежит установлению	6 метров
23	4.7	Гостиничное обслуживание	600	не подлежит установлению	45%	не подлежит установлению	6 метров
24	4.8.1	Равнокапельные мероприятия	не подлежат установлению		45%	не подлежит установлению	6 метров
25	4.9	Служебные гаражи	не подлежат установлению				3 метра
26	5.1.1	Обеспечение спортивно-зрелищных мероприятий	не подлежат установлению				6 метров
27	5.1.2	Обеспечение занятий спортом в помещениях	не подлежат установлению		45%	не подлежит установлению	6 метров
28	5.1.3	Площадки для занятий спортом	не подлежат установлению				
29	5.1.4	Оборудованные площадки для занятий спортом	не подлежат установлению				3 метра
30	8.3	Обеспечение внутреннего правопорядка	не подлежат установлению		45%	не подлежит установлению	6 метров
31	9.3	Историко-культурная деятельность	не подлежат установлению				3 метра
32	12.0.1	Лично-дорожная сеть	не подлежат установлению				3 метра
33	12.0.2	Благоустройство территории	не подлежат установлению				3 метра

№ п/п	Код ВРИ	Наименование ВРИ	Предельный (минимальный и (или) максимальный) размер, в том числе площадь земельных участков, м ²		Максимальный процент застройки в границах земельного участка	Предельное количество этажей или предельная высота зданий, строений, сооружений	Минимальные отступы от границ земельных участков в целях определения мест допустимого размещения зданий, строений, сооружений, за пределами которых запрещено строительство зданий, строений, сооружений
			min	max			
УСЛОВНО РАЗРЕШЕННЫЕ ВИДЫ ИСПОЛЬЗОВАНИЯ ЗЕМЕЛЬНЫХ УЧАСТКОВ И ОБЪЕКТОВ КАПИТАЛЬНОГО СТРОИТЕЛЬСТВА							
34	2.1	Для индивидуального жилищного строительства	300	1000	50%	3 этажа	3 метра
35	2.1.1	Многоэтажная многоквартирная жилая застройка	600	не подлежит установлению	45%	4 этажа	6 метров
36	2.2	Для ведения личного подсобного хозяйства (приусадебный земельный участок)	300	5000	40%	3 этажа	3 метра
37	2.3	Блокированная жилая застройка	80	3000	50%	3этажа	3 метра, 0 метров – при примыкании к соседним зданиям
38	2.7.1	Хранение автотранспорта	не подлежат установлению				1 метр
39	4.9.1.3	Автомобильные мойки	не подлежат установлению				3 метра
40	6.4	Пищевая промышленность	400	5000	50%	15 метров	3 метра

Ограничения использования земельных участков и объектов капитального строительства, устанавливаемые в соответствии с законодательством Российской Федерации, определяются пунктом 22 настоящих Правил.

4. Производственная зона - П

№ п/п	Код ВРИ	Наименование ВРИ	Предельный (минимальный и (или) максимальный) размер, в том числе площадь земельных участков, м ²		Максимальный процент застройки в границах земельного участка	Предельное количество этажей или предельная высота зданий, строений, сооружений	Минимальные отступы от границ земельных участков в целях определения мест допустимого размещения зданий, строений, сооружений, за пределами которых запрещено строительство зданий, строений, сооружений
			min	max			
ОСНОВНЫЕ ВИДЫ РАЗРЕШЕННОГО ИСПОЛЬЗОВАНИЯ ЗЕМЕЛЬНЫХ УЧАСТКОВ И ОБЪЕКТОВ КАПИТАЛЬНОГО СТРОИТЕЛЬСТВА							
1	1.15	Хранение и переработка сельскохозяйственной продукции	не подлежат установлению				3 метра
2	1.18	Обеспечение сельскохозяйственного производства	не подлежат установлению				3 метра
3	3.1	Коммунальное обслуживание	не подлежат установлению				3 метра
4	6.3	Легкая промышленность	не подлежат установлению				3 метра
5	6.4	Пищевая промышленность	не подлежат установлению				3 метра
6	6.6	Строительная промышленность	не подлежат установлению				3 метра
7	6.8	Связь	не подлежат установлению				3 метра
8	6.9	Склад	не подлежат установлению		60%	не подлежит установлению	3 метра
9	6.9.1	Складские площадки	не подлежат установлению				
10	3.3	Бытовое обслуживание	200	не подлежит установлению	60%	не подлежит установлению	3 метра
11	4.1	Деловое управление	не подлежат установлению				3 метра
12	4.4	Магазины	200	не подлежит установлению	50%	не подлежит установлению	3 метра
13	4.9	Служебные гаражи	не подлежат установлению				3 метра
14	4.9.1.1	Заправка транспортных средств	не подлежат установлению				3 метра
15	4.9.1.3	Автомобильные мойки	не подлежат установлению				3 метра
16	4.9.1.4	Ремонт автомобилей	не подлежат установлению				3 метра
17	8.3	Обеспечение внутреннего правоохрана	не подлежат установлению				3 метра
18	12.0.1	Улично-дорожная сеть	не подлежат установлению				
19	12.0.2	Благоустройство территории	не подлежат установлению				
УСЛОВНО РАЗРЕШЕННЫЕ ВИДЫ ИСПОЛЬЗОВАНИЯ ЗЕМЕЛЬНЫХ УЧАСТКОВ И ОБЪЕКТОВ КАПИТАЛЬНОГО СТРОИТЕЛЬСТВА							
20	Не подлежат установлению						

Ограничения использования земельных участков и объектов капитального строительства, устанавливаемые в соответствии с законодательством Российской Федерации, определяются пунктом 22 настоящих Правил.

5. Производственно-коммунальная зона - П2

№ п/п	Код ВРИ	Наименование ВРИ	Предельный (минимальный и (или) максимальный) размер, в том числе площадь земельных участков, м ²		Максимальный процент застройки в границах земельного участка	Предельное количество этажей или предельная высота зданий, строений, сооружений	Минимальные отступы от границ земельных участков в целях определения мест допустимого размещения зданий, строений, сооружений, за пределами которых запрещено строительство зданий, строений, сооружений
			min	max			
ОСНОВНЫЕ ВИДЫ РАЗРЕШЕННОГО ИСПОЛЬЗОВАНИЯ ЗЕМЕЛЬНЫХ УЧАСТКОВ И ОБЪЕКТОВ КАПИТАЛЬНОГО СТРОИТЕЛЬСТВА							
1	1.15	Хранение и переработка сельскохозяйственной продукции	не подлежат установлению	не подлежат установлению	не подлежит установлению	не подлежит установлению	3 метра
2	1.18	Обеспечение сельскохозяйственного производства	не подлежат установлению	не подлежат установлению	не подлежит установлению	не подлежит установлению	3 метра
3	2.7.1	Хранение автотранспорта	не подлежат установлению	не подлежат установлению			1 метр
4	3.1	Коммунальное обслуживание	не подлежат установлению				
5	3.3	Бытовое обслуживание	200	не подлежат установлению	60%	не подлежит установлению	3 метра
6	3.10	Ветеринарное обслуживание	не подлежат установлению	не подлежат установлению	60%	не подлежит установлению	3 метра
7	4.1	Деловое управление	не подлежат установлению	не подлежат установлению	60%	не подлежит установлению	3 метра
8	4.9	Служебные гаражи	не подлежат установлению	не подлежат установлению			3 метра
9	4.9.1.1	Заправка транспортных средств	не подлежат установлению	не подлежат установлению			3 метра
10	4.9.1.3	Автомобильные мойки	не подлежат установлению	не подлежат установлению			3 метра
11	4.9.1.4	Ремонт автомобилей	не подлежат установлению	не подлежат установлению			3 метра
12	6.4	Пищевая промышленность	не подлежат установлению	не подлежат установлению	не подлежит установлению	не подлежит установлению	3 метра
13	6.9	Склад	не подлежат установлению	не подлежат установлению	60%	не подлежит установлению	3 метра
14	6.9.1	Складские площадки	не подлежат установлению	не подлежат установлению			
15	12.0	Земельные участки (территории) общего пользования	не подлежат установлению	не подлежат установлению			
УСЛОВНО РАЗРЕШЕННЫЕ ВИДЫ ИСПОЛЬЗОВАНИЯ ЗЕМЕЛЬНЫХ УЧАСТКОВ И ОБЪЕКТОВ КАПИТАЛЬНОГО СТРОИТЕЛЬСТВА							

№ п/п	Код ВРИ	Наименование ВРИ	Предельный (минимальный и (или) максимальный) размер, в том числе площадь земельных участков, м ²		Максимальный процент застройки в границах земельного участка	Предельное количество этажей или предельная высота зданий, строений, сооружений	Минимальные отступы от границ земельных участков в целях определения мест допустимого размещения зданий, строений, сооружений, за пределами которых запрещено строительство зданий, строений, сооружений
			min	max			
16	6.6	Строительная промышленность	не подлежат установлению		не подлежит установлению	не подлежит установлению	3 метра
17	7.1.1	Железнодорожные пути	не подлежат установлению				

Ограничения использования земельных участков и объектов капитального строительства, устанавливаемые в соответствии с законодательством Российской Федерации, определяются пунктом 22 настоящих Правил.

б. Зона улиц, дорог, инженерной и транспортной инфраструктуры - ИТИ

№ п/п	Код ВРИ	Наименование ВРИ	Предельный (минимальный и (или) максимальный) размер, в том числе площадь земельных участков, м ²		Максимальный процент застройки в границах земельного участка	Предельное количество этажей или предельная высота зданий, строений, сооружений	Минимальные отступы от границ земельных участков в целях определения мест допустимого размещения зданий, строений, сооружений, за пределами которых запрещено строительство зданий, строений, сооружений
			min	max			
ОСНОВНЫЕ ВИДЫ РАЗРЕШЕННОГО ИСПОЛЬЗОВАНИЯ ЗЕМЕЛЬНЫХ УЧАСТКОВ И ОБЪЕКТОВ КАПИТАЛЬНОГО СТРОИТЕЛЬСТВА							
1	7.2.1	Размещение автомобилей на дорогах	не подлежат установлению				
2	7.2.2	Обслуживание перевозок пассажиров	не подлежат установлению				3 метра
3	7.2.3	Стоянки транспорта общего пользования	не подлежат установлению				
4	3.1.1	Предоставление коммунальных	не подлежат установлению				

№ п/п	Код ВРИ	Наименование ВРИ	Предельный (минимальный и (или) максимальный) размер, в том числе площадь земельных участков, м ²		Максимальный процент застройки в границах земельного участка	Предельное количество этажей или предельная высота зданий, строений, сооружений	Минимальные отступы от границ земельных участков в целях определения мест допустимого размещения зданий, строений, сооружений, за пределами которых запрещено строительство зданий, строений, сооружений
			min	max			
5	6.8	услуг					
6	6.7	Связь Энергетика	не подлежат установлению	не подлежат установлению			3 метра
7	7.4	Воздушный транспорт	не подлежат установлению	не подлежат установлению			3 метра
8	11.3	Гидротехнические сооружения	не подлежат установлению	не подлежат установлению			
9	12.0.1	Лично-дорожная сеть	не подлежат установлению	не подлежат установлению			
УСЛОВНО РАЗРЕШЕННЫЕ ВИДЫ ИСПОЛЬЗОВАНИЯ ЗЕМЕЛЬНЫХ УЧАСТКОВ И ОБЪЕКТОВ КАПИТАЛЬНОГО СТРОИТЕЛЬСТВА							
10	2.7.1	Хранение автотранспорта	не подлежат установлению	не подлежат установлению			1 метр
11	4.9.1	Объекты дорожного сервиса	не подлежат установлению	не подлежат установлению			3 метра

Ограничения использования земельных участков и объектов капитального строительства, устанавливаемые в соответствии с законодательством Российской Федерации, определяются пунктом 22 настоящих Правил.

7. Зона железнодорожного транспорта - ИТЗ

№ п/п	Код ВРИ	Наименование ВРИ	Пределный (минимальный и (или) максимальный) размер, в том числе площадь земельных участков, м ²		Максимальный процент застройки в границах земельного участка	Пределное количество этажей или предельная высота зданий, строений, сооружений	Минимальные отступы от границ земельных участков в целях определения мест допустимого размещения зданий, строений, сооружений, за пределами которых запрещено строительство зданий, строений, сооружений
			min	max			
ОСНОВНЫЕ ВИДЫ РАЗРЕШЕННОГО ИСПОЛЬЗОВАНИЯ ЗЕМЕЛЬНЫХ УЧАСТКОВ И ОБЪЕКТОВ КАПИТАЛЬНОГО СТРОИТЕЛЬСТВА							
1	7.1	Железнодорожный транспорт	не подлежат установлению				3 метра
2	3.1.1	Предоставление коммунальных услуг	не подлежат установлению				

Ограничения использования земельных участков и объектов капитального строительства, устанавливаемые в

соответствии с законодательством Российской Федерации, определяются пунктом 22 настоящих Правил.

8. Зона сельскохозяйственного использования в границах населенных пунктов - СХ1

№ п/п	Код ВРИ	Наименование ВРИ	Пределный (минимальный и (или) максимальный) размер, в том числе площадь земельных участков, м ²		Максимальный процент застройки в границах земельного участка	Пределное количество этажей или предельная высота зданий, строений, сооружений	Минимальные отступы от границ земельных участков в целях определения мест допустимого размещения зданий, строений, сооружений, за пределами которых запрещено строительство зданий, строений, сооружений
			min	max			
ОСНОВНЫЕ ВИДЫ РАЗРЕШЕННОГО ИСПОЛЬЗОВАНИЯ ЗЕМЕЛЬНЫХ УЧАСТКОВ И ОБЪЕКТОВ КАПИТАЛЬНОГО СТРОИТЕЛЬСТВА							
1	1.2	Выращивание зерновых и иных сельскохозяйственных культур	не подлежат установлению				
2	1.3	Овощеводство	не подлежат установлению				
3	1.4	Выращивание топянирующих, лекарственных, цветочных культур	не подлежат установлению				

№ п/п	Код ВРИ	Наименование ВРИ	Предельный (минимальный и (или) максимальный) размер, в том числе площадь, земельных участков, м ²		Максимальный процент застройки в границах земельного участка	Предельное количество этажей или предельная высота зданий, строений, сооружений	Минимальные отступы от границ земельных участков в целях определения мест допустимого размещения зданий, строений, сооружений, за пределами которых запрещено строительство зданий, строений, сооружений
			min	max			
4	1.5	Служебное	не подлежат установлению				
5	1.12	Пчеловодство	не подлежат установлению				
6	1.13	Рыбоводство	не подлежат установлению				
7	1.14	Научное обеспечение сельского хозяйства	не подлежат установлению				
8	1.16	Ведение личного подсобного хозяйства на полевых участках	не подлежат установлению				
9	1.17	Питомники	не подлежат установлению				
10	1.19	Сенокосение	не подлежат установлению				
11	1.20	Выпас сельскохозяйственных животных	не подлежат установлению				
12	3.1.1	Предоставление коммунальных услуг	не подлежат установлению				
13	11.0	Водные объекты	не подлежат установлению				
14	11.1	Общее пользование волнами объектами	не подлежат установлению				
15	12.0	Земельные участки (территории) общего пользования	не подлежат установлению				
16	13.1	Ведение огородинства	100	4500	0%	не подлежат установлению	
УСЛОВНО РАЗРЕШЕННЫЕ ВИДЫ ИСПОЛЬЗОВАНИЯ ЗЕМЕЛЬНЫХ УЧАСТКОВ И ОБЪЕКТОВ КАПИТАЛЬНОГО СТРОИТЕЛЬСТВА							
17	1.15	Хранение и переработка сельскохозяйственной продукции	не подлежат установлению				3 метра
18	5.4	Причалы для маломерных судов	не подлежат установлению				3 метра
19	6.8	Связь	не подлежат установлению				3 метра

Ограничения использования земельных участков и объектов капитального строительства, устанавливаемые в соответствии с законодательством Российской Федерации, определяются пунктом 22 настоящих Правил.

9. Зона сельскохозяйственного производства - СХЗ

№ п/п	Код ВРИ	Наименование ВРИ	Предельный (минимальный и (или) максимальный) размер, в том числе площадь земельных участков, м ²		Максимальный процент застройки в границах земельного участка	Предельное количество этажей или предельная высота зданий, строений, сооружений	Минимальные отступы от границ земельных участков в целях определения мест допустимого размещения зданий, строений, сооружений, за пределами которых запрещено строительство зданий, строений, сооружений
			min	max			
ОСНОВНЫЕ ВИДЫ РАЗРЕШЕННОГО ИСПОЛЬЗОВАНИЯ ЗЕМЕЛЬНЫХ УЧАСТКОВ И ОБЪЕКТОВ КАПИТАЛЬНОГО СТРОИТЕЛЬСТВА							
1	1.1	Растениеводство	не подлежат установлению				
2	1.12	Пчеловодство	не подлежат установлению				
3	1.13	Рыбоводство	не подлежат установлению				
4	1.15	Хранение и переработка сельскохозяйственной продукции	не подлежат установлению				3 метра
5	1.16	Ведение личного подсобного хозяйства на полевых участках	не подлежат установлению				
6	1.17	Питоминик	не подлежат установлению				
7	1.18	Обеспечение сельскохозяйственного производства	не подлежат установлению				3 метра
8	3.1.1	Предоставление коммунальных услуг	не подлежат установлению				
9	4.1	Деловое управление	не подлежат установлению		50%	не подлежит установлению	3 метра
10	4.4	Магазины	не подлежат установлению		50%	не подлежит установлению	3 метра
11	4.9.1.1	Заправка транспортных средств	не подлежат установлению			1 этаж	3 метра
12	6.9	Склад	не подлежат установлению		60%	не подлежит установлению	3 метра
13	6.9.1	Складские площадки	не подлежат установлению				
14	8.3	Обеспечение внутреннего правоохрана	не подлежат установлению				3 метра
15	12.0	Земельные участки (территории) общего пользования	не подлежат установлению				

№ п/п	Код ВРИ	Наименование ВРИ	Предельный (минимальный и (или) максимальный) размер, в том числе площадь земельных участков, м ²		Максимальный процент застройки в границах земельного участка	Предельное количество этажей или предельная высота зданий, строений, сооружений	Минимальные отступы от границ земельных участков в целях определения мест допустимого размещения зданий, строений, сооружений, за пределами которых запрещено строительство зданий, строений, сооружений
			min	max			
УСЛОВНО РАЗРЕШЕННЫЕ ВИДЫ ИСПОЛЬЗОВАНИЯ ЗЕМЕЛЬНЫХ УЧАСТКОВ И ОБЪЕКТОВ КАПИТАЛЬНОГО СТРОИТЕЛЬСТВА							
16	1.8	Скотловодство	не подлежат установлению				3 метра
17	6.4	Пищевая промышленность	не подлежат установлению				3 метра
18	6.8	Связь	не подлежат установлению				3 метра
19	7.1.1	Железнодорожные пути	не подлежат установлению				
20	11.3	Гидротехнические сооружения	не подлежат установлению				

Ограничения использования земельных участков и объектов капитального строительства, устанавливаемые в соответствии с законодательством Российской Федерации, определяются пунктом 22 настоящих Правил.

10. Зона рекреационного назначения - объектов отдыха - Р1

№ п/п	Код ВРИ	Наименование ВРИ	Предельный (минимальный и (или) максимальный) размер, в том числе площадь земельных участков, м ²		Максимальный процент застройки в границах земельного участка	Предельное количество этажей или предельная высота зданий, строений, сооружений	Минимальные отступы от границ земельных участков в целях определения мест допустимого размещения зданий, строений, сооружений, за пределами которых запрещено строительство зданий, строений, сооружений
			min	max			
ОСНОВНЫЕ ВИДЫ РАЗРЕШЕННОГО ИСПОЛЬЗОВАНИЯ ЗЕМЕЛЬНЫХ УЧАСТКОВ И ОБЪЕКТОВ КАПИТАЛЬНОГО СТРОИТЕЛЬСТВА							
1	3.6.2.	Парки культуры и отдыха	не подлежат установлению				
2	5.1.3	Площадки для занятий спортом	не подлежат установлению				
3	5.1.5	Водный спорт	не подлежат установлению				3 метра
4	5.4	Причалы для маломерных судов	не подлежат установлению				

№ п/п	Код ВРИ	Наименование ВРИ	Предельный (минимальный и (или) максимальный) размер, в том числе площадь земельных участков, м ²		Максимальный процент застройки в границах земельного участка	Предельное количество этажей или предельная высота зданий, строений, сооружений	Минимальные отступы от границ земельных участков в целях определения мест допустимого размещения зданий, строений, сооружений, за пределами которых запрещено строительство зданий, строений, сооружений
			min	max			
5	9.3	Историко-культурная деятельность	не подлежат установлению				
6	11.1	Общее пользование водными объектами	не подлежат установлению				
7	12.0.2	Благоустройство территории	не подлежат установлению				
8	3.1.1	Предоставление коммунальных услуг	не подлежат установлению				
УСЛОВНО РАЗРЕШЕННЫЕ ВИДЫ ИСПОЛЬЗОВАНИЯ ЗЕМЕЛЬНЫХ УЧАСТКОВ И ОБЪЕКТОВ КАПИТАЛЬНОГО СТРОИТЕЛЬСТВА							
9	3.6.1	Объекты культурно-досуговой деятельности	200	30000	45%	не подлежит установлению	3 метра
10	3.7.1	Осуществление религиозных обрядов	не подлежат установлению				3 метра
11	4.6	Общественное питание	200	10000	50%	не подлежит установлению	3 метра
12	5.1.4	Оборудованные площадки для занятий спортом	не подлежат установлению				3 метра

Ограничения использования земельных участков и объектов капитального строительства, устанавливаемые в соответствии с законодательством Российской Федерации, определяются пунктом 22 настоящих Правил.

11. Зона природных территорий и защитного озеленения - Р2

№ п/п	Код ВРИ	Наименование ВРИ	Предельный (минимальный и (или) максимальный) размер, в том числе площадь земельных участков, м ²		Максимальный процент застройки в границах земельного участка	Предельное количество этажей или предельная высота зданий, строений, сооружений	Минимальные отступы от границ земельных участков в целях определения мест допустимого размещения зданий, строений, сооружений, за пределами которых запрещено строительство зданий, строений, сооружений
			min	max			
ОСНОВНЫЕ ВИДЫ РАЗРЕШЕННОГО ИСПОЛЬЗОВАНИЯ ЗЕМЕЛЬНЫХ УЧАСТКОВ И ОБЪЕКТОВ КАПИТАЛЬНОГО СТРОИТЕЛЬСТВА							
1	5.2	Природно-познавательный туризм	не подлежат установлению				
2	9.1	Охрана природных территорий	не подлежат установлению				
3	9.3	Историко-культурная деятельность	не подлежат установлению				
4	12.0.2	Благоустройство территории	не подлежат установлению				
УСЛОВНО РАЗРЕШЕННЫЕ ВИДЫ ИСПОЛЬЗОВАНИЯ ЗЕМЕЛЬНЫХ УЧАСТКОВ И ОБЪЕКТОВ КАПИТАЛЬНОГО СТРОИТЕЛЬСТВА							
5	3.1.1	Предоставление коммунальных услуг	не подлежат установлению				

В отношении части земельных участков, расположенных в границах ООПТ – государственный природный заповедник федерального значения «Холерский», правовой режим использования определяется положением о федеральном государственном учреждении «Холерский государственный природный заповедник», утвержденным приказом Министерства природных ресурсов Российской Федерации от 17 февраля 2004 года № 168, в соответствии с Федеральным законом от 14.03.1995 № 33-ФЗ «Об особо охраняемых природных территориях».

Ограничения использования земельных участков и объектов капитального строительства, устанавливаемые в соответствии с законодательством Российской Федерации, определяются пунктом 22 настоящих Правил.

12. Зона ритуальных объектов - СНИ

№ п/п	Код ВРИ	Наименование ВРИ	Предельный (минимальный и (или) максимальный) размер, в том числе площадь земельных участков, м ²		Максимальный процент застройки в границах земельного участка	Предельное количество этажей или предельная высота зданий, строений, сооружений	Минимальные отступы от границ земельных участков в целях определения мест допустимого размещения зданий, строений, сооружений, за пределами которых запрещено строительство зданий, строений, сооружений
			min	max			
ОСНОВНЫЕ ВИДЫ РАЗРЕШЕННОГО ИСПОЛЬЗОВАНИЯ ЗЕМЕЛЬНЫХ УЧАСТКОВ И ОБЪЕКТОВ КАПИТАЛЬНОГО СТРОИТЕЛЬСТВА							
1	12.1	Ритуальная деятельность	не подлежат установлению	400000	не подлежат установлению		3 метра
2	9.3	Историко-культурная деятельность	не подлежат установлению				
3	12.0	Земельные участки (территории) общего пользования	не подлежат установлению				
4	3.1.1	Предоставление коммунальных услуг	не подлежат установлению				
УСЛОВНО РАЗРЕШЕННЫЕ ВИДЫ ИСПОЛЬЗОВАНИЯ ЗЕМЕЛЬНЫХ УЧАСТКОВ И ОБЪЕКТОВ КАПИТАЛЬНОГО СТРОИТЕЛЬСТВА							
5	3.7.1	Осуществление религиозных обрядов	не подлежат установлению				3 метра

Ограничения использования земельных участков и объектов капитального строительства, устанавливаемые в соответствии с законодательством Российской Федерации, определяются пунктом 22 настоящих Правил.

13. Зона обработки, утилизации, обезвреживания, размещения твердых коммунальных отходов - СН2

№ п/п	Код ВРИ	Наименование ВРИ	Предельный (минимальный и (или) максимальный) размер, в том числе площадь земельных участков, м ²		Максимальный процент застройки в границах земельного участка	Предельное количество этажей или предельная высота зданий, строений, сооружений	Минимальные отступы от границ земельных участков в целях определения мест допустимого размещения зданий, строений, сооружений, за пределами которых запрещено строительство зданий, строений, сооружений	
			min	max				
ОСНОВНЫЕ ВИДЫ РАЗРЕШЕННОГО ИСПОЛЬЗОВАНИЯ ЗЕМЕЛЬНЫХ УЧАСТКОВ И ОБЪЕКТОВ КАПИТАЛЬНОГО СТРОИТЕЛЬСТВА								
1	12.2	Специальная деятельность	не подлежат установлению					
2	3.1.1	Предоставление коммунальных услуг	не подлежит установлению					
УСЛОВНО РАЗРЕШЕННЫЕ ВИДЫ ИСПОЛЬЗОВАНИЯ ЗЕМЕЛЬНЫХ УЧАСТКОВ И ОБЪЕКТОВ КАПИТАЛЬНОГО СТРОИТЕЛЬСТВА								
3		Не устанавливаются						

Ограничения использования земельных участков и объектов капитального строительства, устанавливаемые в соответствии с законодательством Российской Федерации, определяются пунктом 22 настоящих Правил.

14. Зона иного специального назначения - СНЗ

№ п/п	Код ВРИ	Наименование ВРИ	Предельный (минимальный и (или) максимальный) размер, в том числе площадь земельных участков, м ²		Максимальный процент застройки в границах земельного участка	Предельное количество этажей или предельная высота зданий, строений, сооружений	Минимальные отступы от границ земельных участков в целях определения мест допустимого размещения зданий, строений, сооружений, за пределами которых запрещено строительство зданий, строений, сооружений
			min	max			
ОСНОВНЫЕ ВИДЫ РАЗРЕШЕННОГО ИСПОЛЬЗОВАНИЯ ЗЕМЕЛЬНЫХ УЧАСТКОВ И ОБЪЕКТОВ КАПИТАЛЬНОГО СТРОИТЕЛЬСТВА							
1	8.0	Обеспечение обороны и безопасности	не подлежат установлению				
2	8.1	Обеспечение вооруженных сил	не подлежат установлению				
3	8.4	Обеспечение деятельности по исполнению наказаний	не подлежат установлению				
УСЛОВНО РАЗРЕШЕННЫЕ ВИДЫ ИСПОЛЬЗОВАНИЯ ЗЕМЕЛЬНЫХ УЧАСТКОВ И ОБЪЕКТОВ КАПИТАЛЬНОГО СТРОИТЕЛЬСТВА							
4	Не устанавливаются						

Ограничения использования земельных участков и объектов капитального строительства, устанавливаемые в соответствии с законодательством Российской Федерации, определяются пунктом 22 настоящих Правил.

22. Ограничения использования земельных участков и объектов капитального строительства, устанавливаемые в соответствии с законодательством Российской Федерации

1. На территории городского поселения – город Новохопёрск Новохопёрского муниципального района Воронежской области располагаются следующие зоны с особыми условиями использования территории:
 - 1) защитная зона объекта культурного наследия;

- 2) охранная зона объектов электроэнергетики (объектов электросетевого хозяйства и объектов по производству электрической энергии);
 - 3) охранная зона трубопроводов (газопроводов, нефтепроводов и нефтепродуктопроводов, аммиакопроводов);
 - 4) охранная зона линий и сооружений связи;
 - 5) охранная зона особо охраняемой природной территории (государственного природного заповедника, национального парка, природного парка, памятника природы);
 - 6) водоохранная (рыбоохранная) зона;
 - 7) прибрежная защитная полоса;
 - 8) зоны санитарной охраны источников питьевого и хозяйственно-бытового водоснабжения, а также устанавливаемые в случаях, предусмотренных Водным кодексом Российской Федерации, в отношении подземных водных объектов зоны специальной охраны;
 - 9) зоны затопления и подтопления;
 - 10) санитарно-защитная зона;
 - 11) охранная зона пунктов государственной геодезической сети, государственной нивелирной сети и государственной гравиметрической сети.
2. Ограничения для зон с особыми условиями использования территории установлены в соответствии с действующими нормативами.

№ п/п	Вид зоны	Ограничения в использовании земельных участков и объектов капитального строительства	Основания установления ограничений
1	Защитная зона объекта культурного наследия	Запрещается строительство объектов капитального строительства и их реконструкция, связанная с изменением их параметров (высота, количества этажей, площади), за исключением строительства и реконструкции линейных объектов.	<p>Приказ управления по охране объектов культурного наследия Воронежской области от 12.11.2019 № 71-01-07/286 «Об утверждении графического описания местоположения границ (с перечнем координат характерных точек этих границ) защитных зон объектов культурного наследия, расположенных на территории Воронежской области»</p> <p>Приказ управления по охране объектов культурного наследия Воронежской области от 12.11.2019 № 71-01-07/287 «Об утверждении графического описания местоположения границ (с перечнем координат характерных точек этих границ) защитных зон объектов культурного наследия, расположенных на территории Воронежской области»</p>
2	Охранная зона объектов электроэнергетики (объектов электросетевого хозяйства и объектов по производству электрической энергии)	<p>1. В охранных зонах объектов электросетевого хозяйства, размещенных на земельных участках, запрещается осуществлять любые действия, которые могут нарушить безопасную работу объектов электросетевого хозяйства, в том числе привести к их повреждению или уничтожению, и (или) повлечь причинение вреда жизни, здоровью граждан и имуществу физических или юридических лиц, а также повлечь нанесение экологического ущерба и возникновение пожаров, в том числе:</p> <ul style="list-style-type: none"> - набрасывать на провода и опоры воздушных линий электропередачи посторонние предметы, а также подниматься на опоры воздушных линий электропередачи; - размещать любые объекты и предметы (материалы) в пределах созданных в соответствии с требованиями нормативно-технических документов проходов и подъездов для доступа к объектам электросетевого хозяйства, а также проводить любые работы и возводить сооружения, которые могут препятствовать доступу к 	<p>Постановление Правительства Российской Федерации от 24.02.2009 № 160 «О порядке установления охранных зон объектов электросетевого хозяйства и особых условий использования земельных участков, расположенных в границах таких зон»</p> <p>Постановление Правительства Российской Федерации от 18.11.2013 № 1033 «О порядке установления охранных зон объектов по производству электрической энергии и особых условий использования земельных участков, расположенных в границах таких зон»</p>

	<p>объектам электросетевого хозяйства, без создания необходимых для такого доступа проходов и подъездов;</p> <ul style="list-style-type: none"> - находиться в пределах отгороженной территории и помещениях распределительных устройств и подстанций, открывать двери и люки распределительных устройств и подстанций, производить переключения и подключения в электрических сетях (указанное требование не распространяется на работников, занятых выполнением разрешённых в установленном порядке работ), разводить огонь в пределах охранных зон вводных и распределительных устройств, подстанций, воздушных линий электропередачи, а также в охранных зонах кабельных линий электропередачи; - размещать свалки; - производить работы ударными механизмами, сбрасывать тяжести массой свыше 5 тонн, производить сброс и слив едких и коррозионных веществ и горюче-смазочных материалов (в охранных зонах подземных кабельных линий электропередачи). <p>2. Для объектов электросетевого хозяйства напряжением свыше 1000 вольт, помимо действий, предусмотренных пунктом 1, запрещается:</p> <ul style="list-style-type: none"> - складировать или размещать хранилища любых, в том числе горюче-смазочных материалов; - размещать детские и спортивные площадки, стадионы, рынки, торговые точки, полевые станы, загоны для скота, гаражи и стоянки всех видов машин и механизмов, проводить любые мероприятия, связанные с большим скоплением людей, не занятых выполнением разрешённых в установленном порядке работ (в охранных зонах воздушных линий электропередачи); - использовать (запускать) любые летательные аппараты, в том числе воздушных змеев, спортивные модели летательных аппаратов (в охранных зонах воздушных линий электропередачи); - бросать якоря с судов и осуществлять их проход с отдалёнными якорями, цепями, лотами, волокушами и тралами (в охранных зонах подводных кабельных линий электропередачи); - осуществлять проход судов с поднятыми стрелами кранов и других механизмов (в охранных зонах воздушных линий электропередачи).
--	--

	<p>3. Без письменного решения о согласовании сетевой организации запрещается:</p> <ul style="list-style-type: none"> - строительство, капитальный ремонт, реконструкция или снос зданий и сооружений; - горные, взрывные, мелноративные работы, в том числе связанные с временным затоплением земель; - посадка и вырубка деревьев и кустарников; - дноуглубительные, землечерпильные и погрузочно-разгрузочные работы, добыча рыбы, других водных животных и растений придонными орудиями лова, устройство водопоев, колка и заготовка льда (в охранных зонах подводных кабельных линий электропередачи); - проход судов, у которых расстояние по вертикали от верхнего крайнего габарита с грузом или без груза до нижней точки провеса проводов переходов воздушных линий электропередачи через водоемы менее минимально допустимого расстояния, в том числе с учётом максимального уровня подъёма воды при паводке; - проезд машин и механизмов, имеющих общую высоту с грузом или без груза от поверхности дороги более 4,5 метра (в охранных зонах воздушных линий электропередачи); - земляные работы на глубине более 0,3 метра (на вспахиваемых землях на глубине более 0,45 метра), а также планировка грунта (в охранных зонах подземных кабельных линий электропередачи); - полив сельскохозяйственных культур в случае, если высота струи воды может составить свыше 3 метров (в охранных зонах воздушных линий электропередачи); - полевые сельскохозяйственные работы с применением сельскохозяйственных машин и оборудования высотой более 4 метров (в охранных зонах воздушных линий электропередачи) или полевые сельскохозяйственные работы, связанные с вспашкой земли (в охранных зонах кабельных линий электропередачи). 	<p>4. Для объектов электросетевого хозяйства напряжением до 1000 вольт, помимо действий, предусмотренных пунктом 3, без письменного решения о согласовании сетевых организаций запрещается:</p> <ul style="list-style-type: none"> - размещать детские и спортивные площадки, стадионы, рынки, торговые точки, полевые станы, загоны для скота, гаражи и стоянки
--	---	---

<p>всех видов машин и механизмов, садовые, отгородные земельные участки и иные объекты недвижимости, расположенные в границах территории владения гражданами садоводства или огородничества для собственных нужд объекты жилищного строительства, в том числе индивидуального (в охранных зонах воздушных линий электропередачи);</p> <ul style="list-style-type: none"> - складировать или размещать хранилища любых, в том числе горюче-смазочных материалов; - устраивать причалы для стоянки судов, барж и плавучих кранов, бросать якоря с судов и осуществлять их проход с отдаленными якорями, цепями, лотами, волокушами и тросами (в охранных зонах подводных кабельных линий электропередачи). 	<p>5. В охранных зонах объектов по производству электрической энергии запрещается осуществлять действия, которые могут нарушить безопасную работу объектов, в том числе привести к их повреждению или уничтожению и (или) повлечь причинение вреда жизни, здоровью граждан и имуществу физических или юридических лиц, а также нанесение вреда окружающей среде и возникновение пожаров и чрезвычайных ситуаций, а именно:</p> <ul style="list-style-type: none"> - убирать, перемещать, засыпать и повреждать предупреждающие знаки; - размещать кладбища, скотомогильники, захоронения отходов производства и потребления, радиоактивных, химических, взрывчатых, токсичных, отравляющих и ядовитых веществ; - производить сброс и слив едких и коррозионных веществ, в том числе растворов кислот, щелочей и солей, а также горюче-смазочных материалов; - разводить огонь и размещать какие-либо открытые или закрытые источники огня; - проводить работы, размещать объекты и предметы, возводить сооружения, которые могут препятствовать доступу к объектам, без создания необходимых для такого доступа проходов и подъездов; - производить работы ударными механизмами, сбрасывать тяжести массой свыше 5 тонн; - складировать любые материалы, в том числе взрывоопасные, пожароопасные и горюче-смазочные.
--	--

3	Охранная зона трубопроводов (газопроводов, нефтепродуктопроводов, аммиакопроводов)	<p>6. Без письменного согласования владельцев объектов запрещается:</p> <ul style="list-style-type: none"> - размещать детские и спортивные площадки, стадионы, рынки, торговые точки, полевые станы, загоны для скота, гаражи и стоянки всех видов машин и механизмов; - проводить любые мероприятия, связанные с пребыванием людей, не занятых выполнением работ, разрешенных в установленном порядке; - осуществлять горные, взрывные, мелноративные работы, в том числе связанные с временным затоплением земель. <p>1. В охранных зонах трубопроводов запрещается производить всякого рода действия, могущие нарушить нормальную эксплуатацию трубопроводов либо привести к их повреждению, в частности:</p> <ul style="list-style-type: none"> - перемещать, засыпать и ломать опознавательные и сигнальные знаки, контрольно - измерительные пункты; - открывать люки, калитки и двери несобслуживаемых усилительных пунктов кабельной связи, огражденный узлов линейной арматуры, станций катодной и дренажной защиты, линейных и смотровых колодцев и других линейных устройств, открывать и закрывать краны и задвижки, отключать или включать средства связи, энергоснабжения и телемеханики трубопроводов; - устранивать всякого рода свалки, выливать растворы кислот, солей и щелочей; - разрушать берегоукрепительные сооружения, водопропускные устройства, земляные и иные сооружения (устройства), предохраняющие трубопроводы от разрушения, а прилегающую территорию и окружающую местность - от аварийного разлива транспортируемой продукции; - бросать якоря, проходить с огдынями якорями, цепями, лотами, волокушами и тросами, производить дноуглубительные и землечерпильные работы; - разводить огонь и размещать какие-либо открытые или закрытые источники огня. <p>2. В охранных зонах трубопроводов без письменного разрешения предприятий трубопроводного транспорта запрещается:</p> <ul style="list-style-type: none"> - возводить любые постройки и сооружения; на расстоянии ближе 1000 м от оси аммиакопровода запрещается: строить коллективные 	<p>Федеральный закон от 31.03.1999 № 69-ФЗ «О газоснабжении в Российской Федерации»</p> <p>«Правила охраны магистральных трубопроводов», утвержденные Минтопэнерго России 29.04.1992, постановлением Госгортехнадзора России от 22.04.1992 № 9</p> <p>Постановление Госгортехнадзора России от 23.11.1994 № 61 «О распространении «Правил охраны магистральных трубопроводов» на магистральные аммиакопроводы»</p> <p>Постановление Правительства Российской Федерации от 08.09.2017 № 1083 «Об утверждении Правил охраны магистральных газопроводов и о внесении изменений в Положение о представлении в федеральный орган исполнительной власти (его территориальные органы), уполномоченный Правительством Российской Федерации на осуществление государственного кадастрового учета, государственной регистрации прав, ведение Единого государственного реестра недвижимости и предоставление сведений, содержащихся в Едином государственном реестре недвижимости, федеральными органами</p>
---	--	--	---

	<p>сады с жилыми домами, устраивать массовые спортивные соревнования, соревнования с участием зрителей, купания, массовый отдых людей, любительское рыболовство, расположение временных полевых жилищ и станков любого назначения, загоны для скота;</p> <ul style="list-style-type: none"> - высаживать деревья и кустарники всех видов, складировать корма, удобрения, материалы, сено и солому, располагать конюшни, содержать скот, выделять рыбопромысловые участки, производить добычу рыбы, а также водных животных и растений, устраивать водопой, производить колку и заготовку льда; - соорудить проседаы и перседаы через трассы трубопроводов, устраивать стоянки автомобильного транспорта, тракторов и механизмов, размещать сады и огороды; - производить мелноративные земляные работы, соорудить оросительные и осушительные системы; - производить всякого рода открытые и подземные, горные, строительные, монтажные и взрывные работы, планировку грунта. <p>3. В охранных зонах магистральных газопроводов запрещается:</p> <ul style="list-style-type: none"> - перемахать, засыпать, повреждать и разрушать контрольно-измерительные и контрольно-диагностические пункты, предупредительные надписи, опознавательные и сигнальные знаки местонахождения магистральных газопроводов; - открывать двери и люки необслуживаемых усилительных пунктов на кабельных линиях связи, калитки отражений узлов линейной арматуры, двери установок электрохимической защиты, люки линейных и смотровых колодезев, открывать и закрывать краны, задвижки, отключать и включать средства связи, энергооборудования, устройства телемеханики магистральных газопроводов; - устраивать свалки, осуществлять сброс и слив едких и коррозионно-агрессивных веществ и горюче-смазочных материалов; - складировать любые материалы, в том числе горюче-смазочные, или размещать хранилища любых материалов; - повреждать берегозащитные, водовыпускные сооружения, земляные и иные сооружения (устройства), предохраняющие магистральный газопровод от разрушения; - осуществлять постановку судов и плавучих объектов на якорь, добычу морских млекопитающих, рыболовство придонными 	<p>исполнительной власти, органами государственной власти субъектов Российской Федерации и органами местного самоуправления дополнительных сведений, воспроизводимых на публичных кадастровых картах»</p> <p>Постановление Правительства Российской Федерации от 20.11.2000 № 878 «Об утверждении Правил охраны газораспределительных сетей»</p>
--	---	--

	<p>орудиями добычи (вылова) водных биологических ресурсов, плавание с вывешенной жорь-цепью;</p> <ul style="list-style-type: none"> - проводить дноуглубительные и другие работы, связанные с изменением дна и берегов водных объектов, за исключением работ, необходимых для технического обслуживания объекта магистрального газопровода; - проводить работы с использованием ударно-импульсных устройств и вспомогательных механизмов, сбрасывать грузы; - осуществлять рекреационную деятельность (кроме деятельности по размещению туристских стоянок), разводить костры и размещать источники огня; - отгораживать и перетраживать охранные зоны; - размещать какие-либо здания, строения, сооружения, не относящиеся к объектам, указанным в пункте 2 Правил, за исключением объектов, указанных в подпунктах «д» – «к» и «м» пункта 6 Правил, утвержденных Постановлением Правительства Российской Федерации от 08.09.2017 № 1083; - осуществлять несанкционированное подключение (присоединение) к магистральному газопроводу. <p>4. В охранных зонах магистральных газопроводов без письменного разрешения собственника магистрального газопровода или организации, эксплуатирующей магистральный газопровод не допускается:</p> <ul style="list-style-type: none"> - проведение горных, взрывных, строительных, монтажных, мелiorативных работ, в том числе работ, связанных с затоплением земель; - осуществление посадки и вырубки деревьев и кустарников; - проведение погрузочно-разгрузочных работ, устройство водопоев скота, копка и заготовка льда; - проведение земляных работ на глубине более чем 0,3 метра, планировка грунта; - сооружение заград на реках и ручьях; - складирование кормов, удобрений, сена, соломы, размещение полевых станков и загонков для скота; - размещение туристских стоянок; - размещение гаражей, стоянок и парковок транспортных средств; - сооружение переездов через магистральные газопроводы;
--	---

	<ul style="list-style-type: none"> - прокладка инженерных коммуникаций; - проведение инженерных изысканий, связанных с бурением скважин и устройством шурфов; - устройство причалов для судов и пляжей; - проведение работ на объектах транспортной инфраструктуры, находящихся на территории охранной зоны; - проведение работ, связанных с временным затоплением земель, не относящихся к землям сельскохозяйственного назначения. 	
	<p>5. В границах охранной зоны газораспределительных сетей запрещается:</p> <ul style="list-style-type: none"> - строить объекты жилищно-гражданского и производственного назначения; - сносить и реконструировать мосты, коллекторы, автомобильные и железные дороги с расположенными на них газораспределительными сетями без предварительного выноса этих газопроводов по согласованию с эксплуатационными организациями; - разрушать берегоукрепительные сооружения, водопропускные устройства, земляные и иные сооружения, предохраняющие газораспределительные сети от разрушений; - перемещать, повреждать, засыпать и уничтожать опознавательные знаки, контрольно-измерительные пункты и другие устройства газораспределительных сетей; - утилизировать свалки и склады, разливать растворы кислот, солей, щелочей и других химически активных веществ; - огораживать и переторживать охранные зоны, препятствовать доступу персонала эксплуатационных организаций к газораспределительным сетям, проведению обслуживания и устранению повреждений газораспределительных сетей; - разводить огонь и размещать источники огня; - рыть погребя, копать и обрабатывать почву сельскохозяйственными и мелноративными орудиями и механизмами на глубину более 0,3 метра; - открывать калитки и двери газорегуляторных пунктов, станций катодной и дренажной защиты, люки подземных колодцев, включать или отключать электроснабжение средств связи, освещения и систем телемеханики; 	

	4	<p>Охранная зона линий и сооружений связи</p>	<ul style="list-style-type: none"> - набрасывать, привязывать и привязывать к опорам и надземным газопроводам, отражателям и зданиям газораспределительных сетей посторонние предметы, лестницы, влезать на них; - самостоятельно подключаться к газораспределительным сетям. <p>В пределах охранной зоны подземной кабельной линии связи или линии радиотелефонии запрещается:</p> <ul style="list-style-type: none"> - раскопка грунта при помощи ударных инструментов (ломов, кирк, клиньев и пневматических инструментов); - разработка мерзлого грунта с применением ударных механизмов. <p>Без письменного согласия и присутствия представителей предприятий, эксплуатирующих линии связи и линии радиотелефонии, запрещается:</p> <ul style="list-style-type: none"> - осуществлять всякого рода строительные, монтажные и взрывные работы, планировку грунта землеройными механизмами (за исключением зон песчаных барханов) и земляные работы (за исключением вспашки на глубину не более 0,3 метра); - производить геолого-съёмочные, поисковые, геодезические и другие изыскательские работы, которые связаны с бурением скважин, шурфованием, взятием проб грунта, осуществлением взрывных работ; - производить посадку деревьев, располагать полевые станы, содержать скот, складировать материалы, корма и удобрения, жечь костры, устраивать стрельбища; - устраивать проезды и стоянки автотранспорта, тракторов и механизмов, провозить негабаритные грузы под проводами воздушных линий связи и линий радиотелефонии, строить каналы (арьки), устраивать заграждения и другие препятствия; - устраивать причалы для стоянки судов, барж и плавучих кранов, производить погружно-разгрузочные, подводно-технические, дноуглубительные и землечерпательные работы, выделывать рыбопромысловые участки, производить добычу рыбы, других водных животных, а также водных растений придонными орудиями лова, устраивать водопои, производить колку и заготовку льда. <p>Судам и другим плавучим средствам запрещается бросать якоря, проходить с отдаленными якорями, цепями, лотами, волокушами и тралями;</p> <ul style="list-style-type: none"> - производить строительство и реконструкцию линий 	<p>Постановление Правительства Российской Федерации от 09.06.1995 № 578 «Об утверждении Правил охраны линий и сооружений связи Российской Федерации»</p>
--	---	---	---	--

электропередач, радиостанций и других объектов, излучающих электромагнитную энергию и оказывающих опасное воздействие на линии связи и линии радиодиффакции;

- производить защиту подземных коммуникаций от коррозии без учета проходящих подземных кабельных линий связи.

Запрещается производить всякого рода действия, которые могут нарушить нормальную работу линий связи и линий радиодиффакции, в частности:

- производить снос и реконструкцию зданий и мостов, осуществлять переустройство коллекторов, туннелей метрополитена и железных дорог, где проложены кабели связи, установлены столбы воздушных линий связи и линий радиодиффакции, размещены технические сооружения радиорелейных станций, кабельные ящики и распределительные коробки, без предварительного выноса заказчиками (застройщиками) линий и сооружений связи, линий и сооружений радиодиффакции по согласованию с предприятиями, в ведении которых находятся эти линии и сооружения;

- производить засыпку трассе подземных кабельных линий связи, устраивать на этих трассах временные склады, стоки химически активных веществ и свалки промышленных, бытовых и прочих телефонные колодцы;

- открывать двери и люки нес обслуживаемых усилительных и регенерационных пунктов (наземных и подземных) и радиорелейных станций, кабельных колодцев телефонной канализации, распределительных шкафов и кабельных ящиков, а также подключаться к линиям связи (за исключением лиц, обслуживающих эти линии);
- отгораживать трассы линий связи, препятствуя свободному доступу к ним технического персонала;

- самовольно подключаться к абонентской телефонной линии и линии радиодиффакции в целях пользования услугами связи;
- совершать иные действия, которые могут причинить повреждение сооружениям связи и радиодиффакции (повреждать опоры и арматуру воздушных линий связи, обрывать провода, набрасывать на них посторонние предметы и другое).

5	<p>Охранная зона особо охраняемой природной территории (государственного природного заповедника, национального парка, природного парка, памятника природы)</p>	<p>В границах охранных зон запрещается деятельность, оказывающая негативное воздействие на природные комплексы особо охраняемых природных территорий.</p> <p>В границах охранных зон запрещается всякая деятельность, влекущая за собой нарушение сохранности памятников природы.</p> <p>Отграничения использования земельных участков в границах охранных зоны памятников природы областного значения «Болото Бельмановое», «Парк - усадьба с. Калиново» установлены постановлением правительства Воронежской области от 08.11.2019 № 1086 «О создании охранных зон отдельных особо охраняемых природных территорий областного значения»</p>	<p>Земельный кодекс Российской Федерации</p> <p>Федеральный закон от 14.03.1995 № 33-ФЗ «Об особо охраняемых природных территориях»</p>
6	<p>Водоохранная зона</p>	<p>В границах водоохранной зоны запрещается:</p> <ul style="list-style-type: none"> - использование сточных вод в целях регулирования плодородия почв; - размещение кладбищ, скотомогильников, объектов размещения отходов производства и потребления, химических, взрывчатых, токсичных, отравляющих и ядовитых веществ, пунктов захоронения радиоактивных отходов; - осуществление авиационных мер по борьбе с вредными организмами; - движение и стоянка транспортных средств (кроме специальных транспортных средств), за исключением их движения по дорогам и стоянки на дорогах и в специально оборудованных местах, имеющих твердое покрытие; - строительство и реконструкция автозаправочных станций, складов горюче-смазочных материалов (за исключением случаев, если автозаправочные станции, склады горюче-смазочных материалов размещены на территориях портов, инфраструктуры внутренних водных путей, в том числе баз (сооружений) для стоянки маломерных судов, объектов органов федеральной службы безопасности), станций технического обслуживания, используемых 	<p>Решение исполнительного комитета Воронежского областного Совета народных депутатов от 12.12.1973 № 930 «Об установлении охранных зоны Хоперского государственного заповедника»</p> <p>Водный кодекс Российской Федерации</p>

		<p>для технического осмотра и ремонта транспортных средств, осуществление мойки транспортных средств;</p> <p>- хранение пестицидов и агрохимикатов (за исключением хранения агрохимикатов в специализированных хранилищах на территориях морских портов за пределами границ прибрежных защитных полос), применение пестицидов и агрохимикатов;</p> <p>- сброс сточных, в том числе дренажных, вод;</p> <p>- разведка и добыча общераспространенных полезных ископаемых (за исключением случаев, если разведка и добыча общераспространенных полезных ископаемых осуществляются пользователями недр, осуществляющими разведку и добычу иных видов полезных ископаемых, в границах предоставленных им в соответствии с законодательством Российской Федерации о недрах горных отвалов и (или) геологических отвалов на основании утвержденного технического проекта в соответствии со ст. 19.1 Закона Российской Федерации от 21 февраля 1992 года № 2395-1 «О недрах»);</p>	
Рыбоохранная зона	<p>В границах рыбоохранной зоны запрещается:</p> <ul style="list-style-type: none"> - использование сточных вод в целях регулирования плодородия почв; - размещение кладбищ, скотомогильников, объектов размещения отходов производства и потребления, химических, взрывчатых, токсичных, отравляющих и ядовитых веществ, пунктов захоронения радиоактивных отходов; - осуществление авиационных мер по борьбе с вредными организмами; - движение и стоянка транспортных средств (кроме специальных транспортных средств), за исключением их движения по дорогам и стоянки на дорогах и в специально оборудованных местах, имеющих твердое покрытие; - размещение автозаправочных станций, складов горюче-смазочных материалов (за исключением случаев, если автозаправочные станции, склады горюче-смазочных материалов размещены на территориях портов, судостроительных и судоремонтных организаций, инфраструктуры внутренних водных путей при условии соблюдения требований законодательства в области охраны окружающей среды и Водного кодекса Российской Федерации), станций технического обслуживания, используемых 	<p>Постановление Правительства Российской Федерации от 06.10.2008 № 743 «Об утверждении Правил установления рыбоохранных зон»</p>	

		<p>для технического осмотра и ремонта транспортных средств, осуществление мойки транспортного средства;</p> <ul style="list-style-type: none"> - размещение специализированных хранилищ пестицидов и агрохимикатов, применение пестицидов и агрохимикатов; - сброс сточных, в том числе дренажных, вод; - разведка и добыча общераспространенных полезных ископаемых (за исключением случаев, если разведка и добыча общераспространенных полезных ископаемых осуществляются пользователями недр, осуществляющими разведку и добычу иных видов полезных ископаемых, в границах предоставленных им в соответствии с законодательством Российской Федерации о недрах участков недр на основании утвержденного технического проекта в соответствии со статьей 19.1 Закона Российской Федерации «О недрах»); - распашка земель; - размещение отходов размываемых грунтов; - выпас сельскохозяйственных животных и организация для них летних лагерей, ванн. 	
7	Прибрежная защитная полоса	<p>В границах прибрежных защитных полос запрещается:</p> <ul style="list-style-type: none"> - использование сточных вод в целях регулирования плодородия почв; - размещение кладбищ, скотомогильников, объектов размещения отходов производства и потребления, химических, взрывчатых, токсичных, отравляющих и ядовитых веществ, пунктов захоронения радиоактивных отходов; - осуществление авиационных мер по борьбе с вредными организмами; - движение и стоянка транспортных средств (кроме специальных транспортных средств), за исключением их движения по дорогам и стоянки на дорогах и в специально оборудованных местах, имеющих твердое покрытие; - строительство и реконструкция автозаправочных станций, складов горюче-смазочных материалов (за исключением случаев, если автозаправочные станции, склады горюче-смазочных материалов размещены на территориях портов, инфраструктуры внутренних водных путей, в том числе баз (сооружений) для стоянки маломерных судов, объектов органов федеральной службы безопасности), станций технического обслуживания, используемых 	Водный кодекс Российской Федерации

		<p>для технического осмотра и ремонта транспортных средств, осуществление мойки транспортных средств;</p> <p>- хранение пестицидов и агрохимикатов (за исключением хранения агрохимикатов в специализированных хранилищах на территориях морских портов за пределами границ прибрежных защитных полос), применение пестицидов и агрохимикатов;</p> <p>- сброс сточных, в том числе дренажных, вод;</p> <p>- разведка и добыча общераспространенных полезных ископаемых (за исключением случаев, если разведка и добыча общераспространенных полезных ископаемых осуществляются пользователями недр, осуществляющими разведку и добычу иных видов полезных ископаемых, в границах предоставленных им в соответствии с законодательством Российской Федерации о недрах горных отвалов и (или) геологических отвалов на основании утвержденного технического проекта в соответствии со ст. 19.1 Закона Российской Федерации от 21 февраля 1992 года № 2395-1 «О недрах»);</p> <p>- распашка земель;</p> <p>- размещение отвалов размываемых грунтов;</p> <p>- выпас сельскохозяйственных животных и организация для них летних лагерей, ванн.</p>	
8	<p>Зоны санитарной охраны источников питьевого и хозяйственно-бытового водоснабжения, а также устанавливаемые в случаях, предусмотренных Водным кодексом Российской Федерации, в отношении подземных водных объектов зоны специальной охраны</p>	<p>В зоне санитарной охраны источников питьевого и хозяйственно-бытового водоснабжения запрещается сброс сточных, в том числе дренажных, вод.</p> <p>На территории зоны санитарной охраны подземных источников водоснабжения:</p> <ol style="list-style-type: none"> 1. В первом поясе не допускается: <ul style="list-style-type: none"> - посадка высокоствольных деревьев; - все виды строительства, не имеющие непосредственного отношения к эксплуатации, реконструкции и расширению водопроводных сооружений, в том числе прокладка трубопроводов различного назначения; - размещение жилых и хозяйственно-бытовых зданий; - проживание людей; - применение ядохимикатов и удобрений. 2. Во втором поясе запрещено: 	<p>Водный кодекс Российской Федерации</p> <p>СанПиН 2.1.4.1110-02 «Зоны санитарной охраны источников водоснабжения и водопроводов питьевого назначения»</p>

<p>- зачка отработанных вод в подземные горизонты, подземное складирование твердых отходов и разработка недр земли;</p> <p>- размещение кладбищ, скотомогильников, полей асфенизации, полей фильтрации, навозохранилищ, силосных траншей, животноводческих и птицеводческих предпрятий и других объектов, обуславливающих опасность микробного загрязнения подземных вод;</p> <p>- применение удобрений и ядохимикатов;</p> <p>- рубка леса главного пользования и реконструкции;</p> <p>- размещение складов горюче-смазочных материалов, ядохимикатов и минеральных удобрений, накопителей промстоков, шламохранилищ и других объектов, обуславливающих опасность химического загрязнения подземных вод.</p> <p>Бурение новых скважин и новое строительство, связанное с нарушением почвенного покрова, производится при обязательном согласовании с центром государственного санитарно-эпидемиологического надзора.</p>	<p>- зачка отработанных вод в подземные горизонты, подземное складирование твердых отходов и разработка недр земли;</p> <p>- размещение складов горюче-смазочных материалов, ядохимикатов и минеральных удобрений, накопителей промстоков, шламохранилищ и других объектов, обуславливающих опасность химического загрязнения подземных вод. Размещение таких объектов допускается в пределах третьего пояса зоны санитарной охраны только при использовании защищённых подземных вод, при условии выполнения специальных мероприятий по защите водонесного горизонта от загрязнения при наличии санитарно-эпидемиологического заключения центра государственного санитарно-эпидемиологического надзора, выданного с учётом заключения органов геологического контроля.</p> <p>Бурение новых скважин и новое строительство, связанное с нарушением почвенного покрова, производится при обязательном согласовании с центром государственного санитарно-эпидемиологического надзора.</p>	<p>3. В третьем поясе запрещено:</p> <p>- зачка отработанных вод в подземные горизонты, подземное складирование твердых отходов и разработка недр земли;</p> <p>- размещение складов горюче-смазочных материалов, ядохимикатов и минеральных удобрений, накопителей промстоков, шламохранилищ и других объектов, обуславливающих опасность химического загрязнения подземных вод. Размещение таких объектов допускается в пределах третьего пояса зоны санитарной охраны только при использовании защищённых подземных вод, при условии выполнения специальных мероприятий по защите водонесного горизонта от загрязнения при наличии санитарно-эпидемиологического заключения центра государственного санитарно-эпидемиологического надзора, выданного с учётом заключения органов геологического контроля.</p> <p>Бурение новых скважин и новое строительство, связанное с нарушением почвенного покрова, производится при обязательном согласовании с центром государственного санитарно-эпидемиологического надзора.</p> <p>На территории зоны санитарной охраны поверхностных источников</p>
--	---	---

	<p>водоснабжения:</p> <p>1. В первом поясе не допускается:</p> <ul style="list-style-type: none"> - посадка высокоствольных деревьев; - все виды строительства, не имеющие непосредственного отношения к эксплуатации, реконструкции и расширению водопроводных сооружений, в том числе прокладка трубопроводов различного назначения; - размещение жилых и хозяйственно-бытовых зданий; - проживание людей; - применение ядохимикатов и удобрений; - спуск любых сточных вод, в том числе сточных вод водного транспорта; - купание, стирка белья, водопой скота и другие виды водопользования, оказывающие влияние на качество воды. <p>2. Во втором поясе не допускается:</p> <ul style="list-style-type: none"> - рубка леса главного пользования и реконструкция, а также закрепление за лесозаготовительными предприятиями древесины на корню и лесосечного фонда долгосрочного пользования (допускается только рубки ухода и санитарные рубки леса); - расположение стоибищ и выпас скота, а также всякое другое использование водоема и земельных участков, лесных угодий в пределах прибрежной полосы шириной не менее 500 м, которое может привести к ухудшению качества или уменьшению количества воды источника водоснабжения; - отведение сточных вод в зоне водосбора источника водоснабжения, включая его притоки, не отвечающих гигиеническим требованиям к охране поверхностных вод; - размещение кладбищ, скотомогильников, полей ассенизации, полей фильтрации, навозохранилищ, силосных травяных, животноводческих и птицеводческих предприятий и других объектов, обуславливающих опасность микробного загрязнения подземных вод; - применение удобрений и ядохимикатов; - рубка леса главного пользования и реконструкция; - сброс промышленных, сельскохозяйственных, городских и ливневых сточных вод, содержание в которых химических веществ и микроорганизмов превышает установленные санитарными
--	--

<p>правилами гигиенические нормативы качества воды (с учетом Определения Верховного Суда Российской Федерации от 25.09.2014 № АП14-393);</p>	<p>- размещение складов горюче-смазочных материалов, ядохимикатов и минеральных удобрений, накопителей промстоков, шламохранилищ и других объектов, обуславливающих опасность химического загрязнения подземных вод.</p> <p>Регулирование отведения территории для нового строительства жилых, промышленных и сельскохозяйственных объектов, а также согласование изменений технологий действующих предприятий, связанных с повышением степени опасности загрязнения стоками водами источника водоснабжения производится при согласовании с центром государственного санитарно-эпидемиологического надзора.</p> <p>Все работы, в том числе добыча песка, гравия, доминоуглубительные, в пределах акватории зоны санитарной охраны допускаются по согласованию с центром государственного санитарно - эпидемиологического надзора лишь при обосновании гидрологическими расчетами отсутствия ухудшения качества воды в створе водозабора.</p> <p>Использование химических методов борьбы с эвтрофикацией водоемов допускается при условии применения препаратов, имеющих положительное санитарно - эпидемиологическое заключение государственной санитарно - эпидемиологической службы Российской Федерации.</p> <p>Использование источников водоснабжения в пределах второго пояса зоны санитарной охраны для купания, туризма, водного спорта и рыбной ловли допускается в установленных местах при условии соблюдения гигиенических требований к охране поверхностных вод, а также гигиенических требований к зонам рекреации водных объектов.</p>	<p>3. В третьем поясе не допускается отведение сточных вод в зоне водозабора источника водоснабжения, включая его притоки, не отвечающих гигиеническим требованиям к охране поверхностных вод.</p> <p>Регулирование отведения территории для нового строительства жилых, промышленных и сельскохозяйственных объектов, а также</p>
--	--	--

		<p>согласование изменений технологий действующих предприятий, связанных с повышением степени опасности загрязнения сточными водами источника водоснабжения производится при согласовании с центром государственного санитарно-эпидемиологического надзора.</p> <p>Все работы, в том числе добыча песка, гравия, довноуглубительные, в пределах акватории зоны санитарной охраны допускаются по согласованию с центром государственного санитарно - эпидемиологического надзора лишь при обосновании гидрологическими расчетами отсутствия ухудшения качества воды в створе водозабора.</p> <p>Использование химических методов борьбы с эвтрофикацией водоемов допускается при условии применения препаратов, имеющих положительное санитарно - эпидемиологическое заключение государственной санитарно - эпидемиологической службы Российской Федерации.</p>	
9	<p>Зоны затопления и подтопления</p>	<p>В зонах затопления и подтопления запрещается:</p> <ul style="list-style-type: none"> - размещение новых населенных пунктов и строительство объектов капитального строительства без обеспечения инженерной защиты таких населенных пунктов и объектов от затопления, подтопления; - использование сточных вод в целях регулирования плодородия почв; - размещение кладбищ, скотомогильников, объектов размещения отходов производства и потребления, химических, взрывчатых, токсичных, отравляющих и ядовитых веществ, пунктов хранения и захоронения радиоактивных отходов; - осуществление авиационных мер по борьбе с вредными организмами. 	<p>Водный кодекс Российской Федерации</p>
10	<p>Санитарно-защитная зона</p>	<p>В границах санитарно-защитной зоны не допускается использование земельных участков в целях:</p> <ul style="list-style-type: none"> - размещения жилой застройки, объектов образовательного и медицинского назначения, спортивных сооружений открытого типа, организаций отдыха детей и их оздоровления, зон рекреационного назначения и для ведения садоводства; - размещения объектов для производства и хранения лекарственных средств, объектов пищевых отраслей промышленности, огневых складов продовольственного сырья и пищевой продукции, 	<p>Постановление Правительства Российской Федерации от 03.03.2018 № 222 «Об утверждении Правил установления санитарно-защитных зон и использования земельных участков, расположенных в границах санитарно-защитных зон»</p>

		<p>комплексов водопроводных сооружений для подготовки и хранения питьевой воды, использования земельных участков в целях производства, хранения и переработки сельскохозяйственной продукции, предназначенной для дальнейшего использования в качестве пищевой продукции, если химическое, физическое и (или) биологическое воздействие объекта, в отношении которого установлена санитарно-защитная зона, приведет к нарушению качества и безопасности таких средств, сырья, воды и продукции в соответствии с установленными требованиями.</p>	
11	<p>Охранная зона пунктов государственной геодезической сети, государственной нивелирной сети и государственной триангуляционной сети</p>	<p>В пределах границ охранных зон пунктов запрещается использование земельных участков для осуществления видов деятельности, приводящих к повреждению или уничтожению наружных опознавательных знаков пунктов, нарушению неизменности местоположения их центров, уничтожению, перемещению, засыпке или повреждению составных частей пунктов.</p> <p>Также на земельных участках в границах охранных зон пунктов запрещается проведение работ, размещение объектов и предметов, которые могут препятствовать доступу к пунктам.</p>	<p>Постановление Правительства Российской Федерации от 21.08.2019 № 1080 «Об охранных зонах пунктов государственной геодезической сети, государственной нивелирной сети и государственной триангуляционной сети»</p>

Приложение № 1
к правилам землепользования и застройки
городского поселения – город Новохопёрск
Новохопёрского муниципального района
Воронжской области

СВЕДЕНИЯ О ГРАНИЦАХ ТЕРРИТОРИАЛЬНЫХ ЗОН,
СОДЕРЖАЩИЕ ГРАФИЧЕСКОЕ ОПИСАНИЕ МЕСТОПОЛОЖЕНИЯ
ГРАНИЦ ТЕРРИТОРИАЛЬНЫХ ЗОН, ПЕРЕЧЕНЬ КООРДИНАТ
ХАРАКТЕРНЫХ ТОЧЕК ГРАНИЦ ТЕРРИТОРИАЛЬНЫХ ЗОН
ГОРОДА НОВОХОПЁРСК

ОПИСАНИЕ МЕСТОПОЛОЖЕНИЯ ГРАНИЦ

Зона застройки индивидуальными жилыми домами - Ж1

(наименование объекта, местоположение границ которого описано
(далее - объект)

Раздел 1

Сведения об объекте		
№ п/п	Характеристики объекта	Описание характеристик
1	2	3
1	Местоположение объекта	Воронежская область, городское поселение - город Новохопёрск, город Новохопёрск
2	Площадь объекта \pm величина погрешности определения площади ($P \pm \text{Дельта } P$)	4672192+/-7565 м ²
3	Иные характеристики объекта	-

Раздел 2

Сведения о местоположении границ объекта					
1. Система координат: МСК - 36, зона 2					
2. Сведения о характерных точках границ объекта					
Обозначение характерных точек границ	Координаты, м		Метод определения координат характерной точки	Средняя квадратическая погрешность положения характерной точки (Mt), м	Описание обозначения точки на местности (при наличии)
	X	Y			
1	2	3	4	5	6
1	451573.74	2259935.86	Картометрический	1.00	-
2	451593.13	2259958.19	Картометрический	1.00	-
3	451586.37	2259969.25	Картометрический	1.00	-
4	451603.28	2259986.04	Картометрический	1.00	-
5	451564.35	2260021.58	Картометрический	1.00	-
6	451553.54	2260010.56	Картометрический	1.00	-
7	451545.56	2260015.34	Картометрический	1.00	-
8	451514.77	2260032.55	Картометрический	1.00	-
9	451501.78	2260040.56	Картометрический	1.00	-
10	451490.34	2260050.88	Картометрический	1.00	-
11	451475.12	2260067.29	Картометрический	1.00	-
12	451444.70	2260095.99	Картометрический	1.00	-
13	451445.43	2260107.82	Картометрический	1.00	-
14	451431.82	2260123.82	Картометрический	1.00	-
15	451424.60	2260118.66	Картометрический	1.00	-
16	451419.73	2260128.89	Картометрический	1.00	-
17	451414.42	2260141.72	Картометрический	1.00	-
18	451405.87	2260152.52	Картометрический	1.00	-
19	451391.11	2260166.62	Картометрический	1.00	-
20	451377.55	2260178.76	Картометрический	1.00	-
21	451363.79	2260195.96	Картометрический	1.00	-
22	451353.47	2260208.02	Картометрический	1.00	-
23	451342.19	2260221.31	Аналитический	0.10	-
24	451326.21	2260238.46	Аналитический	0.10	-
25	451312.95	2260252.77	Аналитический	0.10	-
26	451312.16	2260247.95	Картометрический	1.00	-
27	451305.83	2260243.92	Картометрический	1.00	-
28	451299.41	2260240.83	Картометрический	1.00	-
29	451295.91	2260239.68	Картометрический	1.00	-
30	451300.73	2260224.42	Картометрический	1.00	-
31	451304.69	2260215.46	Аналитический	0.10	-
32	451314.63	2260200.14	Аналитический	0.10	-
33	451238.77	2260121.01	Картометрический	1.00	-
34	451252.35	2260087.71	Картометрический	1.00	-
35	451246.68	2260059.99	Картометрический	1.00	-
36	451319.13	2260010.42	Картометрический	1.00	-

1	2	3	4	5	6
37	451336.95	2260010.42	Картометрический	1.00	-
38	451336.83	2260041.14	Картометрический	1.00	-
39	451320.08	2260041.59	Картометрический	1.00	-
40	451320.87	2260099.08	Картометрический	1.00	-
41	451329.77	2260112.93	Картометрический	1.00	-
42	451341.07	2260105.78	Картометрический	1.00	-
43	451360.56	2260101.12	Картометрический	1.00	-
44	451375.90	2260094.76	Картометрический	1.00	-
45	451393.41	2260087.46	Картометрический	1.00	-
46	451401.96	2260075.33	Картометрический	1.00	-
47	451414.19	2260058.82	Картометрический	1.00	-
48	451442.21	2260031.97	Картометрический	1.00	-
49	451457.79	2260018.51	Картометрический	1.00	-
50	451471.73	2260006.62	Картометрический	1.00	-
1	451573.74	2259935.86	Картометрический	1.00	-
51	451165.50	2258910.50	Картометрический	1.00	-
52	451266.00	2259057.50	Картометрический	1.00	-
53	451304.80	2259048.50	Картометрический	1.00	-
54	451343.35	2259107.51	Картометрический	1.00	-
55	451354.63	2259187.44	Картометрический	1.00	-
56	451340.43	2259319.64	Картометрический	1.00	-
57	451329.37	2259425.69	Картометрический	1.00	-
58	451359.22	2259470.98	Аналитический	0.10	-
59	451366.21	2259504.32	Аналитический	0.10	-
60	451363.59	2259565.49	Картометрический	1.00	-
61	451281.33	2259719.53	Картометрический	1.00	-
62	451256.26	2259751.57	Картометрический	1.00	-
63	451256.66	2259832.85	Картометрический	1.00	-
64	451229.33	2259847.35	Картометрический	1.00	-
65	451175.34	2259729.81	Картометрический	1.00	-
66	451107.57	2259703.23	Картометрический	1.00	-
67	451183.21	2259910.66	Картометрический	1.00	-
68	451222.55	2260009.90	Картометрический	1.00	-
69	451195.13	2260082.32	Картометрический	1.00	-
70	451194.22	2260111.33	Аналитический	0.10	-
71	451202.76	2260132.37	Аналитический	0.10	-
72	451213.68	2260126.77	Картометрический	1.00	-
73	451220.32	2260159.82	Картометрический	1.00	-
74	451219.26	2260193.45	Картометрический	1.00	-
75	451196.12	2260272.01	Картометрический	1.00	-
76	451159.99	2260337.64	Картометрический	1.00	-
77	451169.36	2260376.86	Аналитический	0.10	-
78	451204.50	2260327.51	Картометрический	1.00	-
79	451243.89	2260353.61	Картометрический	1.00	-
80	451246.08	2260354.78	Картометрический	1.00	-
81	451241.83	2260362.71	Аналитический	0.10	-
82	451232.51	2260380.54	Аналитический	0.10	-

1	2	3	4	5	6
83	451219.88	2260398.68	Аналитический	0.10	-
84	451212.44	2260409.73	Картометрический	1.00	-
85	451205.22	2260419.38	Аналитический	0.10	-
86	451188.66	2260440.86	Аналитический	0.10	-
87	451183.21	2260450.22	Аналитический	0.10	-
88	451175.92	2260461.47	Аналитический	0.10	-
89	451174.23	2260464.12	Аналитический	0.10	-
90	451188.29	2260473.28	Аналитический	0.10	-
91	451185.01	2260478.31	Аналитический	0.10	-
92	451169.32	2260468.07	Аналитический	0.10	-
93	451162.63	2260465.49	Картометрический	1.00	-
94	451140.56	2260504.13	Картометрический	1.00	-
95	451119.29	2260544.37	Картометрический	1.00	-
96	451093.05	2260609.57	Картометрический	1.00	-
97	451063.82	2260673.98	Картометрический	1.00	-
98	451048.82	2260718.92	Картометрический	1.00	-
99	451003.09	2260761.80	Картометрический	1.00	-
100	450948.47	2260792.38	Картометрический	1.00	-
101	450831.05	2260915.02	Картометрический	1.00	-
102	450794.33	2260967.51	Картометрический	1.00	-
103	450648.06	2261011.07	Картометрический	1.00	-
104	450585.50	2261039.73	Картометрический	1.00	-
105	450486.73	2261072.66	Картометрический	1.00	-
106	450413.04	2260930.82	Картометрический	1.00	-
107	450339.04	2260975.28	Картометрический	1.00	-
108	450222.24	2260992.35	Картометрический	1.00	-
109	450116.06	2260994.69	Картометрический	1.00	-
110	450025.93	2261042.49	Картометрический	1.00	-
111	449897.48	2261017.72	Аналитический	0.10	-
112	449839.02	2261029.42	Картометрический	1.00	-
113	449821.39	2261047.19	Картометрический	1.00	-
114	449807.72	2261037.83	Картометрический	1.00	-
115	449790.14	2260991.76	Картометрический	1.00	-
116	449789.92	2260985.08	Картометрический	1.00	-
117	449790.04	2260982.02	Картометрический	1.00	-
118	449790.97	2260966.32	Картометрический	1.00	-
119	449791.81	2260958.90	Картометрический	1.00	-
120	449793.43	2260953.04	Картометрический	1.00	-
121	449800.77	2260939.09	Картометрический	1.00	-
122	449809.07	2260928.27	Картометрический	1.00	-
123	449809.45	2260927.92	Картометрический	1.00	-
124	449818.12	2260919.13	Картометрический	1.00	-
125	449834.54	2260905.29	Картометрический	1.00	-
126	449864.26	2260880.43	Картометрический	1.00	-
127	449890.81	2260858.62	Картометрический	1.00	-
128	449915.31	2260838.20	Картометрический	1.00	-
129	449941.93	2260816.95	Картометрический	1.00	-
130	449968.56	2260797.21	Картометрический	1.00	-

1	2	3	4	5	6
131	449998.77	2260774.57	Картометрический	1.00	-
132	450035.74	2260746.23	Картометрический	1.00	-
133	450054.49	2260730.42	Картометрический	1.00	-
134	450062.12	2260722.18	Картометрический	1.00	-
135	450072.43	2260709.09	Картометрический	1.00	-
136	450076.59	2260703.19	Картометрический	1.00	-
137	450079.70	2260698.44	Картометрический	1.00	-
138	450088.82	2260683.40	Картометрический	1.00	-
139	450099.81	2260663.82	Картометрический	1.00	-
140	450106.55	2260655.09	Картометрический	1.00	-
141	450112.30	2260650.74	Картометрический	1.00	-
142	450126.75	2260642.24	Картометрический	1.00	-
143	450126.43	2260649.07	Картометрический	1.00	-
144	450131.20	2260657.63	Картометрический	1.00	-
145	450132.38	2260656.98	Картометрический	1.00	-
146	450153.89	2260696.20	Картометрический	1.00	-
147	450158.59	2260703.64	Картометрический	1.00	-
148	450188.35	2260685.24	Картометрический	1.00	-
149	450198.24	2260679.12	Картометрический	1.00	-
150	450185.19	2260657.65	Картометрический	1.00	-
151	450181.90	2260659.81	Картометрический	1.00	-
152	450181.13	2260659.51	Картометрический	1.00	-
153	450178.51	2260660.98	Картометрический	1.00	-
154	450158.77	2260628.68	Картометрический	1.00	-
155	450156.81	2260624.72	Картометрический	1.00	-
156	450161.16	2260622.11	Картометрический	1.00	-
157	450171.16	2260616.28	Картометрический	1.00	-
158	450173.14	2260620.01	Картометрический	1.00	-
159	450188.25	2260647.48	Картометрический	1.00	-
160	450191.54	2260653.69	Картометрический	1.00	-
161	450194.52	2260658.65	Картометрический	1.00	-
162	450208.83	2260685.25	Картометрический	1.00	-
163	450219.38	2260691.71	Аналитический	0.10	-
164	450230.54	2260712.50	Аналитический	0.10	-
165	450238.98	2260707.94	Аналитический	0.10	-
166	450244.49	2260717.26	Аналитический	0.10	-
167	450267.25	2260704.97	Аналитический	0.10	-
168	450268.03	2260703.85	Аналитический	0.10	-
169	450274.93	2260699.92	Картометрический	1.00	-
170	450279.54	2260715.27	Аналитический	0.10	-
171	450288.03	2260739.01	Картометрический	1.00	-
172	450280.87	2260743.08	Аналитический	0.10	-
173	450251.72	2260760.12	Аналитический	0.10	-
174	450240.21	2260769.69	Картометрический	1.00	-
175	450229.39	2260757.39	Аналитический	0.10	-
176	450221.19	2260742.54	Аналитический	0.10	-
177	450203.86	2260752.62	Аналитический	0.10	-
178	450206.99	2260758.08	Аналитический	0.10	-

1	2	3	4	5	6
179	450212.33	2260761.43	Аналитический	0.10	-
180	450214.80	2260765.74	Аналитический	0.10	-
181	450220.31	2260779.33	Картометрический	1.00	-
182	450187.48	2260799.47	Картометрический	1.00	-
183	450189.66	2260804.82	Картометрический	1.00	-
184	450193.42	2260811.36	Картометрический	1.00	-
185	450208.70	2260826.84	Картометрический	1.00	-
186	450215.59	2260822.80	Картометрический	1.00	-
187	450219.83	2260830.94	Картометрический	1.00	-
188	450250.19	2260812.92	Картометрический	1.00	-
189	450258.75	2260808.08	Картометрический	1.00	-
190	450260.16	2260802.66	Аналитический	0.10	-
191	450273.60	2260825.96	Аналитический	0.10	-
192	450337.31	2260789.24	Аналитический	0.10	-
193	450413.20	2260745.70	Картометрический	1.00	-
194	450420.28	2260757.99	Картометрический	1.00	-
195	450425.67	2260768.41	Картометрический	1.00	-
196	450435.76	2260789.75	Картометрический	1.00	-
197	450449.18	2260781.98	Картометрический	1.00	-
198	450472.12	2260767.43	Картометрический	1.00	-
199	450468.40	2260759.93	Картометрический	1.00	-
200	450455.63	2260737.10	Картометрический	1.00	-
201	450448.73	2260725.41	Картометрический	1.00	-
202	450464.30	2260715.27	Картометрический	1.00	-
203	450473.18	2260703.40	Аналитический	0.10	-
204	450517.18	2260781.95	Аналитический	0.10	-
205	450519.30	2260782.84	Аналитический	0.10	-
206	450521.60	2260782.83	Аналитический	0.10	-
207	450606.59	2260733.49	Аналитический	0.10	-
208	450599.06	2260720.52	Аналитический	0.10	-
209	450614.63	2260711.49	Аналитический	0.10	-
210	450622.16	2260724.46	Аналитический	0.10	-
211	450648.35	2260709.21	Аналитический	0.10	-
212	450663.85	2260700.07	Аналитический	0.10	-
213	450655.21	2260685.42	Аналитический	0.10	-
214	450624.45	2260632.95	Аналитический	0.10	-
215	450617.41	2260621.14	Картометрический	1.00	-
216	450599.04	2260587.39	Аналитический	0.10	-
217	450558.51	2260517.23	Аналитический	0.10	-
218	450555.03	2260503.24	Аналитический	0.10	-
219	450566.61	2260497.24	Аналитический	0.10	-
220	450570.28	2260499.40	Картометрический	1.00	-
221	450572.84	2260498.01	Картометрический	1.00	-
222	450602.83	2260481.78	Картометрический	1.00	-
223	450604.65	2260485.10	Картометрический	1.00	-
224	450614.35	2260479.72	Картометрический	1.00	-
225	450620.35	2260490.92	Картометрический	1.00	-
226	450626.16	2260501.75	Картометрический	1.00	-

1	2	3	4	5	6
227	450629.61	2260499.74	Картометрический	1.00	-
228	450630.82	2260501.81	Аналитический	0.10	-
229	450622.20	2260506.93	Аналитический	0.10	-
230	450612.41	2260512.26	Аналитический	0.10	-
231	450617.76	2260522.53	Аналитический	0.10	-
232	450608.36	2260527.29	Аналитический	0.10	-
233	450608.11	2260526.86	Аналитический	0.10	-
234	450593.13	2260535.92	Аналитический	0.10	-
235	450595.23	2260539.50	Аналитический	0.10	-
236	450602.87	2260552.59	Аналитический	0.10	-
237	450603.88	2260554.31	Аналитический	0.10	-
238	450623.06	2260543.22	Аналитический	0.10	-
239	450634.80	2260536.69	Аналитический	0.10	-
240	450648.67	2260528.98	Аналитический	0.10	-
241	450649.22	2260529.92	Картометрический	1.00	-
242	450651.38	2260528.78	Картометрический	1.00	-
243	450656.93	2260538.81	Картометрический	1.00	-
244	450653.80	2260540.46	Картометрический	1.00	-
245	450661.20	2260554.01	Картометрический	1.00	-
246	450662.74	2260553.27	Картометрический	1.00	-
247	450667.92	2260564.23	Картометрический	1.00	-
248	450666.84	2260564.77	Картометрический	1.00	-
249	450666.67	2260566.25	Картометрический	1.00	-
250	450676.12	2260584.19	Картометрический	1.00	-
251	450685.23	2260599.79	Аналитический	0.10	-
252	450692.68	2260614.08	Аналитический	0.10	-
253	450717.05	2260601.35	Картометрический	1.00	-
254	450728.15	2260595.67	Аналитический	0.10	-
255	450732.81	2260593.29	Аналитический	0.10	-
256	450740.15	2260587.68	Аналитический	0.10	-
257	450756.30	2260617.18	Картометрический	1.00	-
258	450758.11	2260616.11	Аналитический	0.10	-
259	450768.18	2260609.95	Аналитический	0.10	-
260	450771.91	2260607.28	Аналитический	0.10	-
261	450777.63	2260604.27	Аналитический	0.10	-
262	450781.62	2260608.21	Аналитический	0.10	-
263	450783.54	2260607.19	Аналитический	0.10	-
264	450784.66	2260609.13	Аналитический	0.10	-
265	450786.18	2260608.36	Аналитический	0.10	-
266	450791.37	2260617.41	Аналитический	0.10	-
267	450795.74	2260626.31	Картометрический	1.00	-
268	450808.05	2260618.63	Аналитический	0.10	-
269	450832.29	2260604.81	Аналитический	0.10	-
270	450817.81	2260579.37	Аналитический	0.10	-
271	450805.36	2260558.10	Картометрический	1.00	-
272	450785.08	2260523.81	Аналитический	0.10	-
273	450743.53	2260547.26	Аналитический	0.10	-
274	450735.05	2260534.17	Аналитический	0.10	-

1	2	3	4	5	6
275	450736.05	2260533.58	Аналитический	0.10	-
276	450728.71	2260520.87	Аналитический	0.10	-
277	450729.14	2260520.09	Аналитический	0.10	-
278	450714.81	2260499.69	Аналитический	0.10	-
279	450711.27	2260501.66	Аналитический	0.10	-
280	450707.45	2260495.08	Аналитический	0.10	-
281	450734.85	2260480.41	Аналитический	0.10	-
282	450734.48	2260479.68	Аналитический	0.10	-
283	450753.08	2260468.90	Аналитический	0.10	-
284	450736.53	2260440.78	Картометрический	1.00	-
285	450702.25	2260461.26	Картометрический	1.00	-
286	450700.73	2260459.35	Картометрический	1.00	-
287	450694.95	2260462.41	Картометрический	1.00	-
288	450689.29	2260452.06	Картометрический	1.00	-
289	450679.92	2260433.68	Картометрический	1.00	-
290	450691.34	2260427.93	Картометрический	1.00	-
291	450688.55	2260422.39	Картометрический	1.00	-
292	450689.27	2260422.00	Картометрический	1.00	-
293	450682.63	2260407.56	Аналитический	0.10	-
294	450662.77	2260417.64	Аналитический	0.10	-
295	450642.51	2260427.92	Аналитический	0.10	-
296	450640.61	2260424.60	Аналитический	0.10	-
297	450630.84	2260407.49	Аналитический	0.10	-
298	450608.63	2260419.82	Аналитический	0.10	-
299	450609.05	2260420.51	Аналитический	0.10	-
300	450605.25	2260422.80	Аналитический	0.10	-
301	450604.39	2260421.39	Аналитический	0.10	-
302	450601.14	2260423.35	Аналитический	0.10	-
303	450600.01	2260421.48	Картометрический	1.00	-
304	450599.75	2260421.04	Аналитический	0.10	-
305	450596.66	2260422.90	Аналитический	0.10	-
306	450597.18	2260423.76	Аналитический	0.10	-
307	450596.18	2260424.36	Картометрический	1.00	-
308	450592.64	2260418.41	Картометрический	1.00	-
309	450592.04	2260417.40	Картометрический	1.00	-
310	450594.81	2260415.70	Картометрический	1.00	-
311	450593.46	2260413.45	Картометрический	1.00	-
312	450588.70	2260415.43	Картометрический	1.00	-
313	450587.08	2260412.54	Картометрический	1.00	-
314	450578.24	2260417.47	Картометрический	1.00	-
315	450572.63	2260420.08	Картометрический	1.00	-
316	450568.74	2260419.60	Картометрический	1.00	-
317	450566.64	2260417.38	Картометрический	1.00	-
318	450562.41	2260414.45	Картометрический	1.00	-
319	450552.27	2260416.77	Картометрический	1.00	-
320	450544.72	2260406.10	Картометрический	1.00	-
321	450533.99	2260389.22	Картометрический	1.00	-
322	450552.12	2260378.33	Аналитический	0.10	-

1	2	3	4	5	6
323	450551.43	2260377.01	Аналитический	0.10	-
324	450546.64	2260367.79	Аналитический	0.10	-
325	450547.51	2260367.35	Аналитический	0.10	-
326	450541.18	2260356.64	Аналитический	0.10	-
327	450544.70	2260354.61	Аналитический	0.10	-
328	450541.22	2260347.67	Аналитический	0.10	-
329	450543.39	2260345.80	Аналитический	0.10	-
330	450541.18	2260342.21	Аналитический	0.10	-
331	450552.55	2260334.82	Аналитический	0.10	-
332	450535.59	2260309.08	Аналитический	0.10	-
333	450534.98	2260308.50	Картометрический	1.00	-
334	450541.19	2260304.44	Аналитический	0.10	-
335	450544.89	2260310.03	Аналитический	0.10	-
336	450571.34	2260293.66	Аналитический	0.10	-
337	450569.21	2260289.59	Аналитический	0.10	-
338	450588.02	2260278.17	Аналитический	0.10	-
339	450582.45	2260268.22	Аналитический	0.10	-
340	450576.21	2260257.27	Аналитический	0.10	-
341	450601.93	2260242.23	Аналитический	0.10	-
342	450601.48	2260241.45	Аналитический	0.10	-
343	450614.43	2260233.77	Аналитический	0.10	-
344	450600.06	2260209.50	Аналитический	0.10	-
345	450569.94	2260228.61	Аналитический	0.10	-
346	450567.24	2260229.68	Аналитический	0.10	-
347	450559.30	2260234.22	Аналитический	0.10	-
348	450551.82	2260221.73	Аналитический	0.10	-
349	450557.83	2260218.34	Аналитический	0.10	-
350	450551.13	2260207.15	Картометрический	1.00	-
351	450513.56	2260228.51	Картометрический	1.00	-
352	450512.71	2260226.92	Аналитический	0.10	-
353	450507.46	2260229.91	Аналитический	0.10	-
354	450501.69	2260219.27	Картометрический	1.00	-
355	450475.01	2260235.91	Картометрический	1.00	-
356	450481.88	2260246.74	Картометрический	1.00	-
357	450483.59	2260248.84	Аналитический	0.10	-
358	450497.10	2260267.95	Аналитический	0.10	-
359	450492.91	2260271.20	Аналитический	0.10	-
360	450502.19	2260284.07	Картометрический	1.00	-
361	450510.98	2260296.26	Картометрический	1.00	-
362	450513.76	2260294.46	Аналитический	0.10	-
363	450518.69	2260301.99	Аналитический	0.10	-
364	450520.05	2260301.13	Аналитический	0.10	-
365	450523.40	2260306.40	Аналитический	0.10	-
366	450521.13	2260307.85	Аналитический	0.10	-
367	450525.39	2260314.62	Аналитический	0.10	-
368	450527.30	2260317.47	Аналитический	0.10	-
369	450523.26	2260320.27	Аналитический	0.10	-
370	450519.41	2260314.25	Аналитический	0.10	-

1	2	3	4	5	6
371	450514.92	2260316.76	Аналитический	0.10	-
372	450509.08	2260320.33	Аналитический	0.10	-
373	450514.33	2260328.99	Аналитический	0.10	-
374	450512.56	2260330.08	Аналитический	0.10	-
375	450515.50	2260334.58	Аналитический	0.10	-
376	450511.48	2260336.99	Аналитический	0.10	-
377	450514.40	2260341.58	Аналитический	0.10	-
378	450509.84	2260344.13	Аналитический	0.10	-
379	450512.21	2260348.36	Аналитический	0.10	-
380	450507.98	2260350.69	Аналитический	0.10	-
381	450508.73	2260351.97	Аналитический	0.10	-
382	450504.01	2260354.77	Аналитический	0.10	-
383	450501.28	2260352.09	Картометрический	1.00	-
384	450495.85	2260355.26	Картометрический	1.00	-
385	450486.47	2260361.10	Картометрический	1.00	-
386	450427.22	2260261.65	Аналитический	0.10	-
387	450425.75	2260259.00	Картометрический	1.00	-
388	450429.58	2260256.22	Картометрический	1.00	-
389	450443.63	2260248.16	Картометрический	1.00	-
390	450442.69	2260246.45	Картометрический	1.00	-
391	450455.71	2260239.10	Картометрический	1.00	-
392	450479.27	2260224.42	Картометрический	1.00	-
393	450475.06	2260217.80	Аналитический	0.10	-
394	450480.81	2260214.75	Аналитический	0.10	-
395	450467.29	2260186.52	Аналитический	0.10	-
396	450467.05	2260186.03	Картометрический	1.00	-
397	450460.90	2260189.51	Картометрический	1.00	-
398	450447.30	2260196.39	Аналитический	0.10	-
399	450438.21	2260202.15	Картометрический	1.00	-
400	450422.36	2260203.81	Аналитический	0.10	-
401	450409.44	2260180.10	Картометрический	1.00	-
402	450405.77	2260173.78	Картометрический	1.00	-
403	450385.93	2260185.46	Картометрический	1.00	-
404	450380.65	2260176.87	Картометрический	1.00	-
405	450379.19	2260177.80	Картометрический	1.00	-
406	450378.30	2260177.93	Картометрический	1.00	-
407	450377.48	2260177.52	Картометрический	1.00	-
408	450360.45	2260148.63	Картометрический	1.00	-
409	450310.07	2260062.00	Картометрический	1.00	-
410	450310.03	2260061.50	Картометрический	1.00	-
411	450310.05	2260060.92	Картометрический	1.00	-
412	450310.70	2260057.96	Картометрический	1.00	-
413	450305.54	2260048.97	Картометрический	1.00	-
414	450305.24	2260050.40	Картометрический	1.00	-
415	450304.29	2260050.78	Картометрический	1.00	-
416	450303.23	2260050.23	Картометрический	1.00	-
417	450278.00	2260006.84	Картометрический	1.00	-
418	450278.24	2260005.68	Картометрический	1.00	-

1	2	3	4	5	6
419	450279.13	2260005.13	Картометрический	1.00	-
420	450280.67	2260005.62	Картометрический	1.00	-
421	450275.65	2259996.87	Картометрический	1.00	-
422	450272.78	2259996.01	Картометрический	1.00	-
423	450271.94	2259995.60	Картометрический	1.00	-
424	450271.16	2259995.12	Картометрический	1.00	-
425	450259.39	2259974.71	Картометрический	1.00	-
426	450263.74	2259972.95	Картометрический	1.00	-
427	450276.45	2259966.75	Картометрический	1.00	-
428	450308.10	2259946.77	Картометрический	1.00	-
429	450308.64	2259947.59	Картометрический	1.00	-
430	450323.33	2259939.04	Аналитический	0.10	-
431	450339.40	2259929.68	Аналитический	0.10	-
432	450332.23	2259917.07	Аналитический	0.10	-
433	450329.56	2259912.38	Картометрический	1.00	-
434	450324.49	2259903.47	Картометрический	1.00	-
435	450316.04	2259889.88	Картометрический	1.00	-
436	450315.40	2259888.86	Картометрический	1.00	-
437	450314.43	2259889.35	Аналитический	0.10	-
438	450303.73	2259894.77	Аналитический	0.10	-
439	450301.16	2259896.30	Картометрический	1.00	-
440	450294.96	2259899.98	Аналитический	0.10	-
441	450279.06	2259910.72	Аналитический	0.10	-
442	450259.92	2259921.06	Аналитический	0.10	-
443	450239.49	2259933.07	Аналитический	0.10	-
444	450236.29	2259935.04	Картометрический	1.00	-
445	450201.44	2259875.21	Картометрический	1.00	-
446	450201.48	2259874.31	Картометрический	1.00	-
447	450201.95	2259873.62	Картометрический	1.00	-
448	450203.47	2259872.78	Картометрический	1.00	-
449	450201.52	2259869.38	Картометрический	1.00	-
450	450198.45	2259864.03	Картометрический	1.00	-
451	450196.93	2259864.87	Картометрический	1.00	-
452	450196.03	2259864.97	Картометрический	1.00	-
453	450195.23	2259864.53	Картометрический	1.00	-
454	450111.32	2259720.20	Картометрический	1.00	-
455	450111.35	2259719.30	Картометрический	1.00	-
456	450111.83	2259718.62	Картометрический	1.00	-
457	450113.34	2259717.77	Картометрический	1.00	-
458	450108.32	2259709.02	Картометрический	1.00	-
459	450106.80	2259709.86	Картометрический	1.00	-
460	450105.90	2259709.97	Картометрический	1.00	-
461	450105.10	2259709.53	Картометрический	1.00	-
462	450093.94	2259690.09	Картометрический	1.00	-
463	450097.07	2259687.91	Картометрический	1.00	-
464	450113.12	2259679.65	Картометрический	1.00	-
465	450125.30	2259667.40	Картометрический	1.00	-
466	450134.04	2259661.60	Картометрический	1.00	-

1	2	3	4	5	6
467	450144.95	2259655.41	Картометрический	1.00	-
468	450162.19	2259644.86	Картометрический	1.00	-
469	450159.60	2259639.38	Аналитический	0.10	-
470	450157.08	2259629.50	Аналитический	0.10	-
471	450165.69	2259623.48	Аналитический	0.10	-
472	450150.07	2259587.43	Аналитический	0.10	-
473	450130.29	2259569.65	Аналитический	0.10	-
474	450118.07	2259570.58	Аналитический	0.10	-
475	450112.31	2259571.24	Аналитический	0.10	-
476	450085.19	2259584.07	Аналитический	0.10	-
477	450048.90	2259605.02	Аналитический	0.10	-
478	450045.74	2259607.11	Картометрический	1.00	-
479	450023.29	2259566.77	Картометрический	1.00	-
480	450075.14	2259538.84	Картометрический	1.00	-
481	450056.03	2259498.63	Картометрический	1.00	-
482	450051.42	2259501.41	Аналитический	0.10	-
483	450042.64	2259506.50	Аналитический	0.10	-
484	450037.24	2259497.21	Аналитический	0.10	-
485	450013.84	2259510.77	Аналитический	0.10	-
486	450022.67	2259525.96	Аналитический	0.10	-
487	450011.63	2259531.96	Аналитический	0.10	-
488	450005.39	2259535.93	Картометрический	1.00	-
489	449990.87	2259504.83	Картометрический	1.00	-
490	449958.87	2259445.89	Картометрический	1.00	-
491	449972.92	2259439.35	Картометрический	1.00	-
492	449989.63	2259431.63	Картометрический	1.00	-
493	449996.74	2259428.20	Картометрический	1.00	-
494	450007.42	2259423.04	Картометрический	1.00	-
495	450010.71	2259421.78	Аналитический	0.10	-
496	450018.89	2259418.64	Аналитический	0.10	-
497	450031.70	2259413.79	Аналитический	0.10	-
498	450052.14	2259408.17	Аналитический	0.10	-
499	450065.05	2259407.20	Картометрический	1.00	-
500	450074.77	2259401.65	Картометрический	1.00	-
501	450109.99	2259477.74	Картометрический	1.00	-
502	450192.58	2259435.13	Картометрический	1.00	-
503	450167.19	2259387.27	Картометрический	1.00	-
504	450158.48	2259371.45	Картометрический	1.00	-
505	450101.73	2259271.83	Картометрический	1.00	-
506	450110.00	2259214.55	Картометрический	1.00	-
507	450107.33	2259205.57	Картометрический	1.00	-
508	450104.75	2259196.91	Картометрический	1.00	-
509	450136.55	2259183.73	Картометрический	1.00	-
510	450209.43	2259159.15	Картометрический	1.00	-
511	450245.19	2259140.65	Картометрический	1.00	-
512	450251.19	2259151.89	Картометрический	1.00	-
513	450283.78	2259214.36	Картометрический	1.00	-
514	450349.19	2259320.98	Картометрический	1.00	-

1	2	3	4	5	6
515	450401.45	2259408.78	Картометрический	1.00	-
516	450482.09	2259370.26	Картометрический	1.00	-
517	450495.83	2259352.63	Картометрический	1.00	-
518	450520.62	2259334.42	Картометрический	1.00	-
519	450530.37	2259352.50	Картометрический	1.00	-
520	450591.82	2259449.74	Картометрический	1.00	-
521	450600.88	2259523.16	Картометрический	1.00	-
522	450644.96	2259641.29	Аналитический	0.10	-
523	450626.38	2259644.58	Аналитический	0.10	-
524	450624.97	2259655.95	Аналитический	0.10	-
525	450617.72	2259665.36	Аналитический	0.10	-
526	450580.01	2259660.49	Аналитический	0.10	-
527	450564.12	2259675.67	Аналитический	0.10	-
528	450561.44	2259693.36	Аналитический	0.10	-
529	450577.16	2259707.11	Аналитический	0.10	-
530	450598.06	2259719.97	Аналитический	0.10	-
531	450618.96	2259735.33	Аналитический	0.10	-
532	450635.65	2259760.59	Аналитический	0.10	-
533	450637.20	2259767.05	Аналитический	0.10	-
534	450632.98	2259775.00	Аналитический	0.10	-
535	450625.10	2259780.75	Аналитический	0.10	-
536	450621.75	2259781.52	Аналитический	0.10	-
537	450610.08	2259793.60	Аналитический	0.10	-
538	450608.11	2259791.33	Аналитический	0.10	-
539	450604.04	2259793.72	Аналитический	0.10	-
540	450604.40	2259799.12	Аналитический	0.10	-
541	450601.02	2259809.45	Аналитический	0.10	-
542	450600.85	2259826.57	Аналитический	0.10	-
543	450603.34	2259829.75	Аналитический	0.10	-
544	450611.26	2259836.12	Аналитический	0.10	-
545	450614.60	2259838.13	Аналитический	0.10	-
546	450621.12	2259840.88	Аналитический	0.10	-
547	450626.87	2259845.10	Аналитический	0.10	-
548	450632.29	2259856.31	Аналитический	0.10	-
549	450638.43	2259870.50	Аналитический	0.10	-
550	450660.87	2259859.89	Аналитический	0.10	-
551	450669.80	2259868.22	Аналитический	0.10	-
552	450672.81	2259880.29	Аналитический	0.10	-
553	450658.55	2259884.43	Аналитический	0.10	-
554	450664.65	2259901.80	Аналитический	0.10	-
555	450668.87	2259908.76	Аналитический	0.10	-
556	450683.29	2259936.12	Аналитический	0.10	-
557	450698.41	2259927.84	Аналитический	0.10	-
558	450709.02	2259950.33	Аналитический	0.10	-
559	450805.04	2260156.98	Картометрический	1.00	-
560	450834.63	2260179.63	Картометрический	1.00	-
561	450847.80	2260186.83	Картометрический	1.00	-
562	450901.67	2260288.10	Картометрический	1.00	-

1	2	3	4	5	6
563	450915.05	2260308.69	Картометрический	1.00	-
564	450962.51	2260310.05	Картометрический	1.00	-
565	450972.14	2260332.84	Картометрический	1.00	-
566	451060.71	2260410.51	Картометрический	1.00	-
567	451100.38	2260286.31	Картометрический	1.00	-
568	451108.23	2260268.93	Картометрический	1.00	-
569	451126.53	2260187.54	Картометрический	1.00	-
570	451103.03	2260100.12	Картометрический	1.00	-
571	451057.72	2260126.70	Картометрический	1.00	-
572	451033.74	2260121.13	Картометрический	1.00	-
573	450975.46	2260065.19	Картометрический	1.00	-
574	450934.32	2260083.66	Картометрический	1.00	-
575	450880.40	2259965.93	Картометрический	1.00	-
576	450844.74	2259887.94	Аналитический	0.10	-
577	450850.45	2259873.27	Аналитический	0.10	-
578	450855.22	2259867.66	Аналитический	0.10	-
579	450852.77	2259864.09	Аналитический	0.10	-
580	450844.04	2259863.33	Аналитический	0.10	-
581	450830.51	2259855.52	Аналитический	0.10	-
582	450813.09	2259822.75	Аналитический	0.10	-
583	450799.79	2259784.77	Аналитический	0.10	-
584	450794.04	2259727.87	Аналитический	0.10	-
585	450769.29	2259735.30	Аналитический	0.10	-
586	450767.43	2259704.23	Аналитический	0.10	-
587	450768.19	2259689.19	Аналитический	0.10	-
588	450759.03	2259686.93	Аналитический	0.10	-
589	450756.83	2259683.55	Аналитический	0.10	-
590	450753.83	2259680.36	Аналитический	0.10	-
591	450744.77	2259663.98	Аналитический	0.10	-
592	450755.80	2259634.41	Аналитический	0.10	-
593	450770.49	2259621.58	Аналитический	0.10	-
594	450822.25	2259575.74	Аналитический	0.10	-
595	450831.38	2259564.34	Картометрический	1.00	-
596	450850.22	2259544.95	Картометрический	1.00	-
597	450888.08	2259396.78	Картометрический	1.00	-
598	450924.40	2259335.66	Картометрический	1.00	-
599	450934.62	2259322.71	Картометрический	1.00	-
600	450996.65	2259249.72	Картометрический	1.00	-
601	451025.98	2259209.50	Картометрический	1.00	-
602	451040.82	2259142.21	Картометрический	1.00	-
603	451042.09	2259099.53	Картометрический	1.00	-
604	451049.23	2259080.86	Картометрический	1.00	-
605	451066.80	2259047.72	Картометрический	1.00	-
606	451088.93	2258958.44	Картометрический	1.00	-
51	451165.50	2258910.50	Картометрический	1.00	-
607	450279.92	2259754.04	Картометрический	1.00	-
608	450288.17	2259765.82	Аналитический	0.10	-

1	2	3	4	5	6
609	450309.11	2259792.65	Аналитический	0.10	-
610	450291.01	2259804.35	Картометрический	1.00	-
611	450286.20	2259807.00	Картометрический	1.00	-
612	450270.19	2259778.19	Картометрический	1.00	-
613	450261.13	2259783.65	Картометрический	1.00	-
614	450255.26	2259787.45	Картометрический	1.00	-
615	450246.94	2259774.61	Картометрический	1.00	-
616	450252.81	2259770.81	Картометрический	1.00	-
617	450261.22	2259765.82	Картометрический	1.00	-
607	450279.92	2259754.04	Картометрический	1.00	-
618	450858.48	2260650.51	Картометрический	1.00	-
619	450872.12	2260673.08	Картометрический	1.00	-
620	450849.78	2260694.46	Картометрический	1.00	-
621	450826.87	2260711.39	Картометрический	1.00	-
622	450829.85	2260714.99	Картометрический	1.00	-
623	450819.39	2260735.07	Картометрический	1.00	-
624	450812.95	2260738.94	Картометрический	1.00	-
625	450800.10	2260744.72	Картометрический	1.00	-
626	450785.91	2260752.22	Картометрический	1.00	-
627	450787.08	2260754.24	Картометрический	1.00	-
628	450776.19	2260760.53	Картометрический	1.00	-
629	450770.67	2260751.37	Аналитический	0.10	-
630	450769.01	2260752.38	Аналитический	0.10	-
631	450760.24	2260736.71	Аналитический	0.10	-
632	450753.97	2260725.88	Картометрический	1.00	-
633	450764.72	2260719.61	Картометрический	1.00	-
634	450767.13	2260716.97	Картометрический	1.00	-
635	450780.22	2260708.06	Картометрический	1.00	-
636	450789.73	2260701.73	Картометрический	1.00	-
637	450768.77	2260662.43	Картометрический	1.00	-
638	450805.77	2260640.92	Картометрический	1.00	-
639	450819.22	2260663.11	Картометрический	1.00	-
640	450834.61	2260656.19	Картометрический	1.00	-
641	450833.37	2260654.13	Картометрический	1.00	-
642	450837.69	2260651.54	Картометрический	1.00	-
643	450842.58	2260659.70	Картометрический	1.00	-
618	450858.48	2260650.51	Картометрический	1.00	-
644	450559.01	2259918.23	Аналитический	0.10	-
645	450560.38	2259919.10	Аналитический	0.10	-
646	450562.54	2259917.41	Аналитический	0.10	-
647	450570.11	2259930.40	Аналитический	0.10	-
648	450576.75	2259942.15	Аналитический	0.10	-
649	450573.13	2259944.42	Аналитический	0.10	-
650	450578.06	2259953.56	Аналитический	0.10	-
651	450537.20	2259977.95	Аналитический	0.10	-
652	450531.30	2259968.84	Аналитический	0.10	-

1	2	3	4	5	6
653	450514.94	2259944.64	Аналитический	0.10	-
654	450480.59	2259963.85	Аналитический	0.10	-
655	450462.63	2259933.20	Аналитический	0.10	-
656	450517.37	2259899.08	Аналитический	0.10	-
657	450538.18	2259931.22	Аналитический	0.10	-
658	450547.96	2259924.85	Аналитический	0.10	-
644	450559.01	2259918.23	Аналитический	0.10	-
659	450462.77	2259976.27	Картометрический	1.00	-
660	450468.20	2259985.36	Аналитический	0.10	-
661	450469.76	2259987.99	Аналитический	0.10	-
662	450470.38	2259988.99	Картометрический	1.00	-
663	450475.43	2259997.67	Картометрический	1.00	-
664	450476.17	2259997.25	Картометрический	1.00	-
665	450487.46	2260016.59	Картометрический	1.00	-
666	450486.73	2260017.02	Картометрический	1.00	-
667	450499.21	2260038.11	Аналитический	0.10	-
668	450472.70	2260053.40	Картометрический	1.00	-
669	450466.12	2260057.26	Картометрический	1.00	-
670	450458.14	2260061.75	Картометрический	1.00	-
671	450461.15	2260066.41	Картометрический	1.00	-
672	450456.01	2260069.73	Картометрический	1.00	-
673	450459.18	2260074.67	Картометрический	1.00	-
674	450451.93	2260079.22	Картометрический	1.00	-
675	450444.77	2260077.39	Картометрический	1.00	-
676	450440.77	2260079.67	Картометрический	1.00	-
677	450413.04	2260095.49	Картометрический	1.00	-
678	450399.42	2260101.75	Картометрический	1.00	-
679	450393.86	2260091.92	Картометрический	1.00	-
680	450388.39	2260082.58	Картометрический	1.00	-
681	450381.38	2260070.61	Аналитический	0.10	-
682	450388.93	2260066.19	Аналитический	0.10	-
683	450397.27	2260060.90	Аналитический	0.10	-
684	450383.99	2260037.53	Аналитический	0.10	-
685	450381.61	2260033.34	Картометрический	1.00	-
686	450395.49	2260025.42	Картометрический	1.00	-
687	450375.38	2259990.08	Картометрический	1.00	-
688	450403.46	2259973.79	Картометрический	1.00	-
689	450418.36	2259965.77	Картометрический	1.00	-
690	450433.51	2259994.23	Картометрический	1.00	-
691	450446.71	2259986.13	Картометрический	1.00	-
659	450462.77	2259976.27	Картометрический	1.00	-
692	450511.89	2260060.15	Картометрический	1.00	-
693	450514.11	2260063.89	Картометрический	1.00	-
694	450527.73	2260086.83	Аналитический	0.10	-
695	450518.56	2260092.41	Картометрический	1.00	-
696	450511.76	2260096.55	Аналитический	0.10	-

1	2	3	4	5	6
697	450505.48	2260100.27	Картометрический	1.00	-
698	450503.66	2260097.42	Картометрический	1.00	-
699	450501.07	2260092.55	Картометрический	1.00	-
700	450491.79	2260075.09	Картометрический	1.00	-
701	450490.37	2260072.43	Картометрический	1.00	-
692	450511.89	2260060.15	Картометрический	1.00	-
702	449627.74	2257516.00	Картометрический	1.00	-
703	449729.43	2257757.23	Картометрический	1.00	-
704	449877.36	2258115.55	Картометрический	1.00	-
705	449556.90	2258262.29	Картометрический	1.00	-
706	449585.07	2258312.97	Картометрический	1.00	-
707	449595.88	2258330.64	Картометрический	1.00	-
708	449666.17	2258435.69	Картометрический	1.00	-
709	450020.61	2258244.18	Картометрический	1.00	-
710	450152.92	2258328.40	Картометрический	1.00	-
711	450176.49	2258356.16	Картометрический	1.00	-
712	450242.16	2258440.91	Картометрический	1.00	-
713	450265.97	2258484.93	Картометрический	1.00	-
714	450336.06	2258559.01	Картометрический	1.00	-
715	450388.48	2258628.27	Картометрический	1.00	-
716	450438.04	2258692.15	Картометрический	1.00	-
717	450488.73	2258766.87	Картометрический	1.00	-
718	450494.42	2258787.23	Картометрический	1.00	-
719	450439.28	2258803.42	Картометрический	1.00	-
720	450399.20	2258816.20	Картометрический	1.00	-
721	450350.32	2258830.30	Картометрический	1.00	-
722	450294.70	2258845.41	Картометрический	1.00	-
723	450266.11	2258853.17	Картометрический	1.00	-
724	450242.80	2258862.00	Картометрический	1.00	-
725	450235.81	2258864.99	Картометрический	1.00	-
726	450205.84	2258879.46	Картометрический	1.00	-
727	450194.76	2258888.57	Аналитический	0.10	-
728	450190.72	2258883.50	Аналитический	0.10	-
729	450191.70	2258882.73	Аналитический	0.10	-
730	450171.88	2258857.76	Аналитический	0.10	-
731	450133.65	2258819.24	Аналитический	0.10	-
732	450109.79	2258792.19	Аналитический	0.10	-
733	450069.98	2258737.42	Аналитический	0.10	-
734	450068.86	2258738.23	Аналитический	0.10	-
735	450036.11	2258760.01	Аналитический	0.10	-
736	450028.59	2258764.99	Аналитический	0.10	-
737	450013.29	2258741.46	Картометрический	1.00	-
738	450003.69	2258747.20	Картометрический	1.00	-
739	450004.30	2258748.24	Картометрический	1.00	-
740	449979.16	2258763.55	Картометрический	1.00	-
741	449981.23	2258767.20	Картометрический	1.00	-
742	449973.48	2258771.80	Картометрический	1.00	-

1	2	3	4	5	6
743	450003.03	2258816.66	Картометрический	1.00	-
744	449974.79	2258833.69	Картометрический	1.00	-
745	449974.29	2258834.00	Картометрический	1.00	-
746	449976.49	2258837.92	Аналитический	0.10	-
747	449986.82	2258855.12	Аналитический	0.10	-
748	449996.08	2258872.50	Аналитический	0.10	-
749	450005.85	2258890.06	Аналитический	0.10	-
750	450016.07	2258908.70	Картометрический	1.00	-
751	450025.21	2258924.68	Картометрический	1.00	-
752	450047.28	2258910.86	Картометрический	1.00	-
753	450053.63	2258920.68	Картометрический	1.00	-
754	450053.85	2258921.02	Картометрический	1.00	-
755	450066.46	2258939.23	Картометрический	1.00	-
756	450067.73	2258939.70	Аналитический	0.10	-
757	450075.42	2258949.87	Аналитический	0.10	-
758	450089.63	2258969.40	Картометрический	1.00	-
759	450074.53	2258981.84	Картометрический	1.00	-
760	450035.54	2259009.51	Картометрический	1.00	-
761	450032.39	2259011.42	Картометрический	1.00	-
762	450030.09	2259011.88	Картометрический	1.00	-
763	450027.67	2259011.88	Картометрический	1.00	-
764	450016.61	2259020.86	Картометрический	1.00	-
765	450016.82	2259022.79	Картометрический	1.00	-
766	450016.55	2259024.72	Картометрический	1.00	-
767	450015.69	2259026.16	Картометрический	1.00	-
768	449986.89	2259045.52	Картометрический	1.00	-
769	449958.31	2259068.56	Картометрический	1.00	-
770	449940.14	2259084.22	Картометрический	1.00	-
771	449848.75	2259154.00	Картометрический	1.00	-
772	449843.97	2259156.51	Картометрический	1.00	-
773	449838.51	2259158.52	Картометрический	1.00	-
774	449831.25	2259160.37	Картометрический	1.00	-
775	449821.31	2259161.56	Картометрический	1.00	-
776	449818.69	2259161.75	Картометрический	1.00	-
777	449807.86	2259161.52	Картометрический	1.00	-
778	449799.89	2259159.50	Картометрический	1.00	-
779	449793.69	2259155.99	Картометрический	1.00	-
780	449788.97	2259152.53	Картометрический	1.00	-
781	449784.82	2259147.93	Картометрический	1.00	-
782	449777.50	2259133.14	Картометрический	1.00	-
783	449733.22	2259049.01	Картометрический	1.00	-
784	449696.43	2258982.75	Картометрический	1.00	-
785	449675.29	2258946.88	Картометрический	1.00	-
786	449669.45	2258936.01	Аналитический	0.10	-
787	449662.79	2258923.63	Аналитический	0.10	-
788	449629.87	2258864.14	Аналитический	0.10	-
789	449580.56	2258774.64	Аналитический	0.10	-
790	449543.97	2258710.40	Аналитический	0.10	-

1	2	3	4	5	6
791	449520.84	2258668.79	Аналитический	0.10	-
792	449469.23	2258572.91	Аналитический	0.10	-
793	449454.06	2258544.86	Аналитический	0.10	-
794	449450.64	2258538.54	Аналитический	0.10	-
795	449444.67	2258527.92	Аналитический	0.10	-
796	449362.14	2258377.67	Аналитический	0.10	-
797	449277.10	2258224.10	Картометрический	1.00	-
798	449266.78	2258206.46	Картометрический	1.00	-
799	449240.09	2258157.85	Картометрический	1.00	-
800	449220.28	2258119.99	Картометрический	1.00	-
801	449199.15	2258082.74	Картометрический	1.00	-
802	449178.42	2258044.69	Картометрический	1.00	-
803	449168.93	2258029.02	Аналитический	0.10	-
804	449163.71	2258020.42	Аналитический	0.10	-
805	449098.28	2257898.56	Аналитический	0.10	-
806	449002.90	2257726.67	Аналитический	0.10	-
807	449013.48	2257708.29	Картометрический	1.00	-
808	449162.59	2257624.13	Картометрический	1.00	-
809	449232.31	2257588.57	Картометрический	1.00	-
810	449356.75	2257562.26	Картометрический	1.00	-
702	449627.74	2257516.00	Картометрический	1.00	-
811	449559.44	2258773.42	Картометрический	1.00	-
812	449575.46	2258802.77	Картометрический	1.00	-
813	449556.70	2258813.89	Аналитический	0.10	-
814	449533.33	2258822.56	Аналитический	0.10	-
815	449507.20	2258835.64	Аналитический	0.10	-
816	449502.62	2258826.26	Аналитический	0.10	-
817	449497.38	2258815.55	Аналитический	0.10	-
818	449489.36	2258799.13	Картометрический	1.00	-
819	449520.92	2258784.10	Аналитический	0.10	-
820	449526.50	2258781.35	Аналитический	0.10	-
821	449527.37	2258780.87	Аналитический	0.10	-
822	449529.77	2258785.26	Аналитический	0.10	-
823	449539.02	2258780.18	Аналитический	0.10	-
824	449544.32	2258777.77	Картометрический	1.00	-
825	449547.05	2258781.15	Картометрический	1.00	-
811	449559.44	2258773.42	Картометрический	1.00	-
826	449861.69	2259162.05	Картометрический	1.00	-
827	449867.59	2259166.93	Картометрический	1.00	-
828	449873.60	2259175.54	Картометрический	1.00	-
829	449888.05	2259193.83	Картометрический	1.00	-
830	449883.07	2259196.98	Картометрический	1.00	-
831	449885.16	2259200.22	Картометрический	1.00	-
832	449882.39	2259202.07	Картометрический	1.00	-
833	449881.71	2259201.10	Картометрический	1.00	-
834	449865.07	2259212.15	Картометрический	1.00	-

1	2	3	4	5	6
835	449879.27	2259234.06	Картометрический	1.00	-
836	449867.66	2259241.58	Картометрический	1.00	-
837	449866.45	2259244.68	Картометрический	1.00	-
838	449864.78	2259245.54	Картометрический	1.00	-
839	449869.07	2259253.44	Картометрический	1.00	-
840	449884.91	2259244.92	Картометрический	1.00	-
841	449891.12	2259256.34	Картометрический	1.00	-
842	449875.27	2259264.86	Картометрический	1.00	-
843	449857.06	2259274.89	Картометрический	1.00	-
844	449852.78	2259267.61	Картометрический	1.00	-
845	449842.54	2259251.55	Картометрический	1.00	-
846	449830.70	2259232.08	Картометрический	1.00	-
847	449827.86	2259225.63	Картометрический	1.00	-
848	449826.66	2259221.95	Картометрический	1.00	-
849	449824.85	2259214.80	Картометрический	1.00	-
850	449823.99	2259208.95	Картометрический	1.00	-
851	449823.66	2259202.62	Картометрический	1.00	-
852	449823.99	2259200.57	Картометрический	1.00	-
853	449824.49	2259198.34	Картометрический	1.00	-
854	449826.10	2259194.73	Картометрический	1.00	-
855	449828.03	2259190.36	Картометрический	1.00	-
856	449830.07	2259187.48	Картометрический	1.00	-
857	449833.47	2259183.70	Картометрический	1.00	-
826	449861.69	2259162.05	Картометрический	1.00	-
858	450228.37	2259946.55	Аналитический	0.10	-
859	450227.90	2259947.24	Аналитический	0.10	-
860	450226.38	2259948.08	Аналитический	0.10	-
861	450177.65	2259974.90	Аналитический	0.10	-
862	450172.37	2259978.05	Картометрический	1.00	-
863	450180.46	2259992.57	Картометрический	1.00	-
864	450187.04	2260003.49	Картометрический	1.00	-
865	450191.11	2260000.85	Картометрический	1.00	-
866	450193.28	2260004.21	Аналитический	0.10	-
867	450188.24	2260007.47	Аналитический	0.10	-
868	450187.81	2260008.01	Аналитический	0.10	-
869	450198.56	2260026.63	Аналитический	0.10	-
870	450196.03	2260028.05	Аналитический	0.10	-
871	450200.31	2260036.36	Аналитический	0.10	-
872	450193.17	2260039.98	Картометрический	1.00	-
873	450164.37	2260056.04	Картометрический	1.00	-
874	450126.47	2260078.57	Картометрический	1.00	-
875	450103.70	2260039.27	Аналитический	0.10	-
876	450057.19	2259960.01	Аналитический	0.10	-
877	450058.07	2259958.46	Аналитический	0.10	-
878	450056.65	2259956.04	Аналитический	0.10	-
879	450053.92	2259951.43	Аналитический	0.10	-
880	450052.29	2259951.56	Аналитический	0.10	-

1	2	3	4	5	6
881	449997.73	2259857.55	Аналитический	0.10	-
882	449966.87	2259805.05	Аналитический	0.10	-
883	449967.75	2259803.60	Аналитический	0.10	-
884	449962.20	2259793.99	Аналитический	0.10	-
885	449960.58	2259794.18	Аналитический	0.10	-
886	449934.46	2259749.02	Аналитический	0.10	-
887	449903.13	2259695.83	Аналитический	0.10	-
888	449887.58	2259668.98	Аналитический	0.10	-
889	449883.86	2259661.15	Аналитический	0.10	-
890	449882.33	2259654.03	Аналитический	0.10	-
891	449882.03	2259650.13	Аналитический	0.10	-
892	449882.38	2259648.34	Аналитический	0.10	-
893	449884.70	2259643.15	Аналитический	0.10	-
894	449888.00	2259640.02	Аналитический	0.10	-
895	449903.37	2259629.97	Аналитический	0.10	-
896	449918.81	2259621.54	Аналитический	0.10	-
897	449972.30	2259596.71	Аналитический	0.10	-
898	450006.25	2259577.30	Аналитический	0.10	-
899	450009.24	2259577.61	Аналитический	0.10	-
900	450010.13	2259577.24	Картометрический	1.00	-
901	450011.04	2259576.99	Картометрический	1.00	-
902	450012.12	2259576.82	Картометрический	1.00	-
903	450013.24	2259576.84	Картометрический	1.00	-
904	450014.21	2259577.16	Картометрический	1.00	-
905	450015.44	2259578.14	Картометрический	1.00	-
906	450044.49	2259629.17	Картометрический	1.00	-
907	450037.68	2259632.46	Аналитический	0.10	-
908	450020.66	2259642.98	Аналитический	0.10	-
909	450003.83	2259657.52	Аналитический	0.10	-
910	449996.78	2259645.72	Аналитический	0.10	-
911	449990.55	2259649.61	Аналитический	0.10	-
912	449988.77	2259646.71	Картометрический	1.00	-
913	449979.88	2259632.22	Аналитический	0.10	-
914	449966.25	2259640.60	Аналитический	0.10	-
915	449960.95	2259643.97	Аналитический	0.10	-
916	449970.41	2259659.32	Аналитический	0.10	-
917	449977.75	2259670.74	Аналитический	0.10	-
918	449985.59	2259683.10	Аналитический	0.10	-
919	449988.61	2259688.05	Аналитический	0.10	-
920	450007.47	2259676.87	Аналитический	0.10	-
921	450027.32	2259665.26	Аналитический	0.10	-
922	450034.68	2259659.95	Аналитический	0.10	-
923	450049.42	2259651.51	Аналитический	0.10	-
924	450055.18	2259647.76	Картометрический	1.00	-
925	450071.55	2259675.83	Картометрический	1.00	-
926	450094.72	2259715.68	Картометрический	1.00	-
927	450094.68	2259716.58	Картометрический	1.00	-
928	450094.21	2259717.27	Картометрический	1.00	-

1	2	3	4	5	6
929	450092.66	2259718.13	Картометрический	1.00	-
930	450097.68	2259726.88	Картометрический	1.00	-
931	450099.22	2259726.03	Картометрический	1.00	-
932	450100.12	2259725.93	Картометрический	1.00	-
933	450100.92	2259726.37	Картометрический	1.00	-
934	450185.36	2259871.62	Картометрический	1.00	-
935	450185.32	2259872.52	Картометрический	1.00	-
936	450184.85	2259873.21	Картометрический	1.00	-
937	450183.34	2259874.05	Картометрический	1.00	-
938	450185.95	2259878.60	Аналитический	0.10	-
939	450188.36	2259882.79	Аналитический	0.10	-
940	450189.87	2259881.95	Аналитический	0.10	-
941	450190.77	2259881.85	Аналитический	0.10	-
942	450191.57	2259882.29	Аналитический	0.10	-
943	450228.41	2259945.67	Аналитический	0.10	-
858	450228.37	2259946.55	Аналитический	0.10	-
944	450332.84	2260125.39	Картометрический	1.00	-
945	450349.48	2260153.92	Картометрический	1.00	-
946	450367.32	2260183.82	Картометрический	1.00	-
947	450367.30	2260184.72	Картометрический	1.00	-
948	450366.85	2260185.42	Картометрический	1.00	-
949	450365.29	2260186.29	Картометрический	1.00	-
950	450370.49	2260194.93	Картометрический	1.00	-
951	450358.08	2260202.44	Картометрический	1.00	-
952	450361.95	2260208.19	Картометрический	1.00	-
953	450369.26	2260219.39	Картометрический	1.00	-
954	450370.24	2260220.89	Аналитический	0.10	-
955	450367.84	2260222.35	Аналитический	0.10	-
956	450345.67	2260236.38	Картометрический	1.00	-
957	450328.94	2260246.35	Картометрический	1.00	-
958	450308.30	2260259.73	Картометрический	1.00	-
959	450332.79	2260309.08	Картометрический	1.00	-
960	450340.77	2260321.78	Картометрический	1.00	-
961	450343.40	2260320.32	Картометрический	1.00	-
962	450351.51	2260335.26	Картометрический	1.00	-
963	450341.06	2260342.12	Картометрический	1.00	-
964	450365.34	2260385.99	Картометрический	1.00	-
965	450345.75	2260394.35	Картометрический	1.00	-
966	450320.28	2260410.39	Аналитический	0.10	-
967	450287.58	2260352.96	Аналитический	0.10	-
968	450264.71	2260312.91	Аналитический	0.10	-
969	450240.74	2260272.99	Аналитический	0.10	-
970	450241.92	2260272.13	Аналитический	0.10	-
971	450238.92	2260266.93	Аналитический	0.10	-
972	450237.46	2260267.54	Аналитический	0.10	-
973	450191.88	2260191.62	Аналитический	0.10	-
974	450149.02	2260117.51	Картометрический	1.00	-

1	2	3	4	5	6
975	450152.82	2260116.04	Картометрический	1.00	-
976	450157.68	2260113.36	Картометрический	1.00	-
977	450160.89	2260111.52	Картометрический	1.00	-
978	450162.16	2260113.73	Картометрический	1.00	-
979	450165.57	2260111.51	Картометрический	1.00	-
980	450169.73	2260109.26	Картометрический	1.00	-
981	450173.11	2260107.14	Картометрический	1.00	-
982	450189.67	2260097.51	Картометрический	1.00	-
983	450206.18	2260126.21	Картометрический	1.00	-
984	450208.35	2260124.96	Картометрический	1.00	-
985	450218.06	2260119.39	Картометрический	1.00	-
986	450245.86	2260103.44	Картометрический	1.00	-
987	450243.80	2260100.01	Картометрический	1.00	-
988	450236.35	2260087.62	Аналитический	0.10	-
989	450232.39	2260081.03	Картометрический	1.00	-
990	450254.67	2260068.11	Картометрический	1.00	-
991	450256.06	2260070.46	Картометрический	1.00	-
992	450263.47	2260066.09	Картометрический	1.00	-
993	450265.22	2260064.99	Картометрический	1.00	-
994	450271.19	2260075.12	Аналитический	0.10	-
995	450276.86	2260084.74	Картометрический	1.00	-
996	450274.43	2260086.13	Картометрический	1.00	-
997	450261.46	2260093.67	Картометрический	1.00	-
998	450253.71	2260094.03	Картометрический	1.00	-
999	450248.92	2260096.93	Картометрический	1.00	-
1000	450254.94	2260106.85	Картометрический	1.00	-
1001	450253.74	2260107.57	Картометрический	1.00	-
1002	450224.57	2260127.15	Картометрический	1.00	-
1003	450229.30	2260134.97	Картометрический	1.00	-
1004	450235.24	2260144.61	Картометрический	1.00	-
1005	450243.60	2260158.72	Картометрический	1.00	-
1006	450247.82	2260165.61	Картометрический	1.00	-
1007	450250.42	2260164.00	Картометрический	1.00	-
1008	450254.65	2260170.69	Картометрический	1.00	-
1009	450254.88	2260173.43	Аналитический	0.10	-
1010	450257.95	2260171.46	Аналитический	0.10	-
1011	450271.10	2260162.39	Картометрический	1.00	-
1012	450329.26	2260127.97	Картометрический	1.00	-
944	450332.84	2260125.39	Картометрический	1.00	-
1013	449772.71	2259160.72	Картометрический	1.00	-
1014	449792.45	2259198.79	Картометрический	1.00	-
1015	449796.88	2259206.41	Картометрический	1.00	-
1016	449804.60	2259220.42	Картометрический	1.00	-
1017	449804.64	2259221.66	Картометрический	1.00	-
1018	449804.91	2259223.14	Картометрический	1.00	-
1019	449805.44	2259224.73	Картометрический	1.00	-
1020	449805.87	2259225.53	Картометрический	1.00	-

1	2	3	4	5	6
1021	449840.05	2259282.41	Картометрический	1.00	-
1022	449863.00	2259320.36	Картометрический	1.00	-
1023	449912.04	2259398.91	Картометрический	1.00	-
1024	449938.30	2259444.20	Картометрический	1.00	-
1025	449983.14	2259524.82	Картометрический	1.00	-
1026	450002.73	2259560.38	Картометрический	1.00	-
1027	450003.37	2259562.07	Картометрический	1.00	-
1028	450003.61	2259563.95	Картометрический	1.00	-
1029	450003.66	2259565.71	Картометрический	1.00	-
1030	450003.49	2259566.99	Аналитический	0.10	-
1031	450001.43	2259569.43	Аналитический	0.10	-
1032	449988.97	2259578.50	Аналитический	0.10	-
1033	449983.65	2259581.24	Аналитический	0.10	-
1034	449973.10	2259586.96	Аналитический	0.10	-
1035	449968.09	2259587.64	Аналитический	0.10	-
1036	449914.30	2259612.60	Аналитический	0.10	-
1037	449898.23	2259621.38	Аналитический	0.10	-
1038	449881.76	2259632.15	Аналитический	0.10	-
1039	449876.38	2259637.24	Аналитический	0.10	-
1040	449872.61	2259645.68	Аналитический	0.10	-
1041	449872.43	2259651.70	Аналитический	0.10	-
1042	449872.31	2259655.04	Аналитический	0.10	-
1043	449874.33	2259664.40	Аналитический	0.10	-
1044	449878.72	2259673.64	Аналитический	0.10	-
1045	449894.54	2259700.88	Аналитический	0.10	-
1046	449925.83	2259754.07	Аналитический	0.10	-
1047	449962.40	2259817.29	Аналитический	0.10	-
1048	449989.10	2259862.59	Аналитический	0.10	-
1049	450043.33	2259956.04	Аналитический	0.10	-
1050	450042.41	2259957.38	Аналитический	0.10	-
1051	450045.05	2259961.99	Аналитический	0.10	-
1052	450046.74	2259961.93	Аналитический	0.10	-
1053	450047.96	2259964.04	Аналитический	0.10	-
1054	450048.83	2259963.54	Аналитический	0.10	-
1055	450049.33	2259964.40	Аналитический	0.10	-
1056	450048.47	2259964.90	Аналитический	0.10	-
1057	450049.15	2259966.04	Аналитический	0.10	-
1058	450050.03	2259965.56	Аналитический	0.10	-
1059	450050.51	2259966.44	Аналитический	0.10	-
1060	450049.63	2259966.92	Аналитический	0.10	-
1061	450075.70	2260011.27	Аналитический	0.10	-
1062	450076.46	2260010.85	Аналитический	0.10	-
1063	450076.94	2260011.72	Аналитический	0.10	-
1064	450076.18	2260012.12	Аналитический	0.10	-
1065	450080.96	2260020.19	Аналитический	0.10	-
1066	450081.51	2260019.89	Аналитический	0.10	-
1067	450081.99	2260020.77	Аналитический	0.10	-
1068	450081.43	2260021.07	Аналитический	0.10	-

1	2	3	4	5	6
1069	450088.64	2260033.38	Аналитический	0.10	-
1070	450089.43	2260032.94	Аналитический	0.10	-
1071	450089.91	2260033.82	Аналитический	0.10	-
1072	450089.16	2260034.23	Аналитический	0.10	-
1073	450094.85	2260043.94	Аналитический	0.10	-
1074	450095.58	2260043.53	Аналитический	0.10	-
1075	450096.06	2260044.41	Аналитический	0.10	-
1076	450095.35	2260044.80	Аналитический	0.10	-
1077	450133.99	2260111.47	Аналитический	0.10	-
1078	450134.87	2260110.99	Аналитический	0.10	-
1079	450135.35	2260111.87	Аналитический	0.10	-
1080	450134.47	2260112.35	Аналитический	0.10	-
1081	450133.41	2260113.67	Аналитический	0.10	-
1082	450136.12	2260118.23	Аналитический	0.10	-
1083	450137.65	2260120.82	Аналитический	0.10	-
1084	450139.14	2260120.47	Аналитический	0.10	-
1085	450165.08	2260165.29	Аналитический	0.10	-
1086	450165.96	2260164.81	Аналитический	0.10	-
1087	450166.44	2260165.69	Аналитический	0.10	-
1088	450165.56	2260166.17	Аналитический	0.10	-
1089	450174.37	2260181.24	Аналитический	0.10	-
1090	450175.25	2260180.76	Аналитический	0.10	-
1091	450175.73	2260181.64	Аналитический	0.10	-
1092	450174.85	2260182.12	Аналитический	0.10	-
1093	450183.05	2260196.26	Аналитический	0.10	-
1094	450183.92	2260195.78	Аналитический	0.10	-
1095	450184.41	2260196.66	Аналитический	0.10	-
1096	450183.53	2260197.14	Аналитический	0.10	-
1097	450187.32	2260203.39	Аналитический	0.10	-
1098	450188.20	2260202.91	Аналитический	0.10	-
1099	450188.68	2260203.79	Аналитический	0.10	-
1100	450187.80	2260204.27	Аналитический	0.10	-
1101	450197.42	2260220.24	Аналитический	0.10	-
1102	450198.30	2260219.76	Аналитический	0.10	-
1103	450198.78	2260220.63	Аналитический	0.10	-
1104	450197.90	2260221.11	Аналитический	0.10	-
1105	450228.46	2260271.96	Аналитический	0.10	-
1106	450227.63	2260273.41	Аналитический	0.10	-
1107	450231.69	2260280.25	Аналитический	0.10	-
1108	450233.48	2260280.35	Аналитический	0.10	-
1109	450256.08	2260317.96	Аналитический	0.10	-
1110	450278.90	2260357.91	Аналитический	0.10	-
1111	450311.56	2260415.28	Аналитический	0.10	-
1112	450356.89	2260494.81	Аналитический	0.10	-
1113	450357.75	2260496.32	Аналитический	0.10	-
1114	450357.86	2260497.22	Аналитический	0.10	-
1115	450357.43	2260498.03	Аналитический	0.10	-
1116	450324.95	2260517.38	Аналитический	0.10	-

1	2	3	4	5	6
1117	450321.95	2260518.80	Картометрический	1.00	-
1118	450317.60	2260513.00	Аналитический	0.10	-
1119	450317.20	2260512.35	Картометрический	1.00	-
1120	450312.38	2260503.95	Аналитический	0.10	-
1121	450309.92	2260499.71	Аналитический	0.10	-
1122	450308.50	2260497.24	Картометрический	1.00	-
1123	450306.52	2260498.41	Картометрический	1.00	-
1124	450299.32	2260485.38	Картометрический	1.00	-
1125	450285.56	2260460.50	Аналитический	0.10	-
1126	450284.75	2260459.02	Аналитический	0.10	-
1127	450282.34	2260460.34	Аналитический	0.10	-
1128	450281.93	2260459.48	Аналитический	0.10	-
1129	450271.56	2260464.28	Аналитический	0.10	-
1130	450257.57	2260441.56	Аналитический	0.10	-
1131	450253.99	2260443.77	Аналитический	0.10	-
1132	450247.81	2260433.59	Аналитический	0.10	-
1133	450242.77	2260437.16	Аналитический	0.10	-
1134	450232.37	2260445.94	Аналитический	0.10	-
1135	450222.31	2260451.55	Аналитический	0.10	-
1136	450250.83	2260496.58	Аналитический	0.10	-
1137	450261.70	2260490.40	Аналитический	0.10	-
1138	450285.12	2260531.38	Картометрический	1.00	-
1139	450289.16	2260537.58	Картометрический	1.00	-
1140	450249.13	2260560.66	Аналитический	0.10	-
1141	450219.57	2260577.06	Аналитический	0.10	-
1142	450218.53	2260577.33	Аналитический	0.10	-
1143	450217.52	2260577.12	Аналитический	0.10	-
1144	450216.77	2260576.53	Аналитический	0.10	-
1145	450215.58	2260577.10	Аналитический	0.10	-
1146	450212.20	2260578.73	Картометрический	1.00	-
1147	450211.87	2260579.29	Картометрический	1.00	-
1148	450201.96	2260584.62	Картометрический	1.00	-
1149	450153.87	2260612.11	Картометрический	1.00	-
1150	450116.06	2260633.50	Картометрический	1.00	-
1151	450102.68	2260642.78	Картометрический	1.00	-
1152	450093.83	2260649.88	Картометрический	1.00	-
1153	450085.64	2260656.51	Картометрический	1.00	-
1154	450081.98	2260658.38	Картометрический	1.00	-
1155	450078.33	2260659.77	Картометрический	1.00	-
1156	450074.43	2260661.45	Картометрический	1.00	-
1157	450072.43	2260662.73	Картометрический	1.00	-
1158	450070.01	2260664.87	Картометрический	1.00	-
1159	450067.73	2260667.15	Картометрический	1.00	-
1160	450064.88	2260670.85	Картометрический	1.00	-
1161	450063.17	2260673.70	Картометрический	1.00	-
1162	450061.60	2260677.69	Картометрический	1.00	-
1163	450055.05	2260688.63	Картометрический	1.00	-
1164	450046.88	2260698.28	Картометрический	1.00	-

1	2	3	4	5	6
1165	450043.77	2260701.94	Картометрический	1.00	-
1166	450038.15	2260708.78	Картометрический	1.00	-
1167	450028.35	2260719.60	Картометрический	1.00	-
1168	450023.21	2260726.94	Картометрический	1.00	-
1169	450017.80	2260733.91	Картометрический	1.00	-
1170	450009.67	2260736.48	Картометрический	1.00	-
1171	449989.88	2260752.66	Картометрический	1.00	-
1172	449968.00	2260770.45	Картометрический	1.00	-
1173	449944.17	2260795.70	Картометрический	1.00	-
1174	449916.43	2260822.30	Картометрический	1.00	-
1175	449905.27	2260831.12	Картометрический	1.00	-
1176	449878.60	2260853.73	Картометрический	1.00	-
1177	449844.16	2260883.00	Картометрический	1.00	-
1178	449802.61	2260917.81	Картометрический	1.00	-
1179	449784.00	2260934.21	Картометрический	1.00	-
1180	449776.03	2260948.88	Картометрический	1.00	-
1181	449774.83	2260955.10	Картометрический	1.00	-
1182	449773.43	2260964.74	Картометрический	1.00	-
1183	449771.25	2260983.55	Картометрический	1.00	-
1184	449772.65	2261002.07	Картометрический	1.00	-
1185	449777.36	2261021.67	Картометрический	1.00	-
1186	449779.49	2261029.32	Картометрический	1.00	-
1187	449765.50	2261030.12	Картометрический	1.00	-
1188	449643.00	2261020.72	Картометрический	1.00	-
1189	449609.80	2261033.12	Картометрический	1.00	-
1190	449596.50	2261004.94	Картометрический	1.00	-
1191	449595.91	2261000.99	Картометрический	1.00	-
1192	449595.64	2260997.09	Картометрический	1.00	-
1193	449589.61	2260969.93	Картометрический	1.00	-
1194	449585.17	2260913.75	Картометрический	1.00	-
1195	449566.74	2260903.64	Картометрический	1.00	-
1196	449556.94	2260891.82	Картометрический	1.00	-
1197	449535.47	2260866.31	Картометрический	1.00	-
1198	449502.81	2260823.28	Картометрический	1.00	-
1199	449570.96	2260793.07	Картометрический	1.00	-
1200	449622.45	2260791.49	Картометрический	1.00	-
1201	449683.68	2260783.14	Картометрический	1.00	-
1202	449691.79	2260805.33	Картометрический	1.00	-
1203	449772.36	2260819.93	Картометрический	1.00	-
1204	449798.93	2260798.40	Картометрический	1.00	-
1205	449901.83	2260662.25	Картометрический	1.00	-
1206	449947.86	2260595.04	Картометрический	1.00	-
1207	449826.80	2260542.23	Картометрический	1.00	-
1208	449791.11	2260531.28	Картометрический	1.00	-
1209	449761.71	2260526.16	Картометрический	1.00	-
1210	449741.33	2260515.83	Картометрический	1.00	-
1211	449719.96	2260493.82	Картометрический	1.00	-
1212	449697.01	2260468.01	Картометрический	1.00	-

1	2	3	4	5	6
1213	449664.04	2260424.02	Картометрический	1.00	-
1214	449590.28	2260469.34	Картометрический	1.00	-
1215	449570.30	2260442.32	Картометрический	1.00	-
1216	449431.21	2260235.14	Картометрический	1.00	-
1217	449405.30	2260245.34	Картометрический	1.00	-
1218	449369.97	2260243.90	Картометрический	1.00	-
1219	449341.12	2260096.63	Картометрический	1.00	-
1220	449247.16	2260094.93	Картометрический	1.00	-
1221	449246.84	2259929.19	Картометрический	1.00	-
1222	449288.09	2259877.62	Картометрический	1.00	-
1223	449305.56	2259776.49	Картометрический	1.00	-
1224	449346.90	2259776.41	Картометрический	1.00	-
1225	449461.90	2259774.32	Картометрический	1.00	-
1226	449440.91	2259678.42	Картометрический	1.00	-
1227	449430.87	2259566.52	Картометрический	1.00	-
1228	449426.40	2259516.72	Картометрический	1.00	-
1229	449378.56	2259517.58	Картометрический	1.00	-
1230	449181.77	2259516.73	Картометрический	1.00	-
1231	449182.06	2259500.07	Картометрический	1.00	-
1232	449182.28	2259454.95	Картометрический	1.00	-
1233	449182.56	2259399.08	Картометрический	1.00	-
1234	449182.56	2259398.09	Картометрический	1.00	-
1235	449182.45	2259387.53	Картометрический	1.00	-
1236	449231.90	2259387.57	Картометрический	1.00	-
1237	449226.55	2259337.79	Картометрический	1.00	-
1238	449265.13	2259333.91	Аналитический	0.10	-
1239	449263.53	2259324.96	Аналитический	0.10	-
1240	449263.39	2259324.19	Аналитический	0.10	-
1241	449261.54	2259313.77	Аналитический	0.10	-
1242	449257.73	2259293.21	Аналитический	0.10	-
1243	449256.15	2259282.30	Аналитический	0.10	-
1244	449250.01	2259250.51	Картометрический	1.00	-
1245	449247.20	2259237.00	Картометрический	1.00	-
1246	449243.11	2259216.38	Картометрический	1.00	-
1247	449223.68	2259220.26	Аналитический	0.10	-
1248	449199.21	2259225.38	Аналитический	0.10	-
1249	449189.93	2259227.26	Аналитический	0.10	-
1250	449180.69	2259229.13	Аналитический	0.10	-
1251	449128.51	2259241.26	Картометрический	1.00	-
1252	449111.58	2259244.95	Картометрический	1.00	-
1253	449081.96	2259252.67	Аналитический	0.10	-
1254	449060.99	2259258.25	Аналитический	0.10	-
1255	449025.61	2259267.67	Картометрический	1.00	-
1256	448993.79	2259276.25	Картометрический	1.00	-
1257	448968.34	2259282.14	Картометрический	1.00	-
1258	448976.75	2259337.03	Картометрический	1.00	-
1259	448967.97	2259338.35	Картометрический	1.00	-
1260	448952.52	2259340.03	Картометрический	1.00	-

1	2	3	4	5	6
1261	448952.30	2259336.88	Картометрический	1.00	-
1262	448937.38	2259337.78	Картометрический	1.00	-
1263	448937.12	2259333.75	Картометрический	1.00	-
1264	448899.73	2259343.18	Картометрический	1.00	-
1265	448890.89	2259308.93	Картометрический	1.00	-
1266	448894.75	2259307.77	Картометрический	1.00	-
1267	448883.98	2259259.96	Картометрический	1.00	-
1268	448880.97	2259243.72	Картометрический	1.00	-
1269	449025.19	2259207.90	Картометрический	1.00	-
1270	449424.06	2259114.29	Картометрический	1.00	-
1271	449604.95	2259069.25	Картометрический	1.00	-
1272	449606.75	2259079.55	Картометрический	1.00	-
1273	449607.57	2259085.77	Картометрический	1.00	-
1274	449613.05	2259106.11	Картометрический	1.00	-
1275	449605.36	2259108.92	Картометрический	1.00	-
1276	449610.76	2259127.70	Аналитический	0.10	-
1277	449612.42	2259131.90	Аналитический	0.10	-
1278	449610.27	2259132.86	Аналитический	0.10	-
1279	449598.30	2259134.20	Аналитический	0.10	-
1280	449594.71	2259135.03	Аналитический	0.10	-
1281	449587.54	2259136.84	Аналитический	0.10	-
1282	449587.45	2259136.35	Аналитический	0.10	-
1283	449583.97	2259137.29	Аналитический	0.10	-
1284	449578.93	2259138.67	Аналитический	0.10	-
1285	449560.45	2259142.66	Аналитический	0.10	-
1286	449547.38	2259145.48	Аналитический	0.10	-
1287	449546.25	2259141.63	Аналитический	0.10	-
1288	449543.37	2259142.48	Аналитический	0.10	-
1289	449544.52	2259146.31	Аналитический	0.10	-
1290	449541.02	2259146.75	Аналитический	0.10	-
1291	449526.44	2259150.54	Аналитический	0.10	-
1292	449517.81	2259152.22	Аналитический	0.10	-
1293	449503.52	2259156.00	Аналитический	0.10	-
1294	449427.37	2259173.81	Картометрический	1.00	-
1295	449436.15	2259254.22	Картометрический	1.00	-
1296	449437.00	2259309.84	Картометрический	1.00	-
1297	449446.06	2259309.92	Аналитический	0.10	-
1298	449511.75	2259301.64	Аналитический	0.10	-
1299	449517.14	2259300.96	Аналитический	0.10	-
1300	449621.64	2259287.79	Аналитический	0.10	-
1301	449637.68	2259288.33	Аналитический	0.10	-
1302	449643.59	2259288.53	Аналитический	0.10	-
1303	449680.56	2259278.89	Аналитический	0.10	-
1304	449684.18	2259272.33	Аналитический	0.10	-
1305	449693.36	2259243.57	Аналитический	0.10	-
1306	449695.76	2259218.58	Картометрический	1.00	-
1307	449695.76	2259208.70	Аналитический	0.10	-
1308	449710.52	2259198.13	Аналитический	0.10	-

1	2	3	4	5	6
1309	449716.23	2259193.06	Аналитический	0.10	-
1310	449715.59	2259192.10	Аналитический	0.10	-
1311	449719.37	2259189.57	Аналитический	0.10	-
1312	449719.99	2259190.49	Аналитический	0.10	-
1313	449745.20	2259177.36	Аналитический	0.10	-
1314	449747.51	2259176.16	Аналитический	0.10	-
1315	449755.01	2259171.57	Аналитический	0.10	-
1013	449772.71	2259160.72	Картометрический	1.00	-
1316	449567.46	2258937.77	Аналитический	0.10	-
1317	449587.51	2258977.06	Картометрический	1.00	-
1318	449602.14	2259001.50	Картометрический	1.00	-
1319	449609.50	2259016.65	Картометрический	1.00	-
1320	449614.90	2259014.54	Картометрический	1.00	-
1321	449624.87	2259011.52	Картометрический	1.00	-
1322	449629.59	2259010.40	Картометрический	1.00	-
1323	449629.91	2259011.72	Картометрический	1.00	-
1324	449633.54	2259010.86	Картометрический	1.00	-
1325	449640.58	2259037.52	Картометрический	1.00	-
1326	449642.86	2259047.67	Картометрический	1.00	-
1327	449605.10	2259056.04	Картометрический	1.00	-
1328	449540.73	2259070.71	Картометрический	1.00	-
1329	449130.94	2259169.20	Картометрический	1.00	-
1330	449001.48	2259199.71	Картометрический	1.00	-
1331	448893.41	2259222.62	Картометрический	1.00	-
1332	448842.43	2259234.37	Картометрический	1.00	-
1333	448807.37	2259242.48	Картометрический	1.00	-
1334	448724.88	2259260.35	Картометрический	1.00	-
1335	448550.71	2259301.65	Картометрический	1.00	-
1336	448491.35	2259318.29	Картометрический	1.00	-
1337	448433.21	2259339.52	Картометрический	1.00	-
1338	448427.04	2259340.09	Аналитический	0.10	-
1339	448421.66	2259336.63	Аналитический	0.10	-
1340	448401.08	2259348.35	Аналитический	0.10	-
1341	448398.48	2259329.93	Картометрический	1.00	-
1342	448383.63	2259216.42	Картометрический	1.00	-
1343	448379.35	2259138.17	Картометрический	1.00	-
1344	448385.82	2259097.58	Картометрический	1.00	-
1345	448566.73	2259064.22	Картометрический	1.00	-
1346	448545.92	2258924.63	Картометрический	1.00	-
1347	448684.56	2258848.37	Картометрический	1.00	-
1348	448677.02	2258826.81	Аналитический	0.10	-
1349	448689.67	2258817.89	Аналитический	0.10	-
1350	448701.01	2258830.23	Аналитический	0.10	-
1351	448709.17	2258844.06	Аналитический	0.10	-
1352	448761.58	2258808.42	Картометрический	1.00	-
1353	448736.36	2258771.52	Картометрический	1.00	-
1354	448763.45	2258761.42	Картометрический	1.00	-

1	2	3	4	5	6
1355	448789.64	2258790.41	Картометрический	1.00	-
1356	448897.61	2258771.70	Картометрический	1.00	-
1357	448907.20	2258814.53	Картометрический	1.00	-
1358	448910.74	2258835.98	Картометрический	1.00	-
1359	448915.04	2258876.20	Аналитический	0.10	-
1360	448915.01	2258876.41	Аналитический	0.10	-
1361	448915.54	2258878.67	Картометрический	1.00	-
1362	448917.73	2258887.51	Картометрический	1.00	-
1363	448919.96	2258896.53	Картометрический	1.00	-
1364	448946.92	2259026.91	Картометрический	1.00	-
1365	448949.44	2259040.68	Картометрический	1.00	-
1366	448953.95	2259055.89	Картометрический	1.00	-
1367	448957.98	2259073.36	Картометрический	1.00	-
1368	448967.44	2259129.27	Аналитический	0.10	-
1369	449042.39	2259106.64	Картометрический	1.00	-
1370	449044.87	2259111.74	Аналитический	0.10	-
1371	449119.82	2259081.74	Аналитический	0.10	-
1372	449115.86	2259061.53	Аналитический	0.10	-
1373	449113.18	2259047.88	Аналитический	0.10	-
1374	449104.85	2259005.39	Аналитический	0.10	-
1375	449101.40	2258987.85	Аналитический	0.10	-
1376	449145.70	2258978.96	Аналитический	0.10	-
1377	449154.45	2258977.23	Аналитический	0.10	-
1378	449167.13	2259003.95	Аналитический	0.10	-
1379	449171.54	2259003.07	Картометрический	1.00	-
1380	449176.92	2259029.88	Картометрический	1.00	-
1381	449178.04	2259035.56	Картометрический	1.00	-
1382	449275.82	2259017.35	Картометрический	1.00	-
1383	449374.81	2258989.74	Картометрический	1.00	-
1384	449358.96	2258951.62	Картометрический	1.00	-
1385	449382.23	2258937.49	Картометрический	1.00	-
1386	449365.72	2258900.30	Аналитический	0.10	-
1387	449415.82	2258877.23	Аналитический	0.10	-
1388	449429.54	2258923.65	Аналитический	0.10	-
1389	449430.86	2258943.67	Аналитический	0.10	-
1390	449430.17	2258974.60	Аналитический	0.10	-
1391	449433.36	2258975.68	Аналитический	0.10	-
1392	449440.56	2258994.61	Аналитический	0.10	-
1393	449442.72	2258993.78	Аналитический	0.10	-
1394	449454.84	2259033.42	Аналитический	0.10	-
1395	449464.35	2259031.14	Аналитический	0.10	-
1396	449484.46	2259026.84	Аналитический	0.10	-
1397	449502.53	2259023.08	Аналитический	0.10	-
1398	449521.76	2259013.92	Аналитический	0.10	-
1399	449531.95	2259010.33	Картометрический	1.00	-
1400	449532.47	2259010.15	Аналитический	0.10	-
1401	449542.25	2259005.81	Аналитический	0.10	-
1402	449551.29	2259002.36	Аналитический	0.10	-

1	2	3	4	5	6
1403	449552.41	2258997.27	Аналитический	0.10	-
1404	449542.84	2258975.06	Аналитический	0.10	-
1405	449541.64	2258972.28	Аналитический	0.10	-
1406	449535.68	2258961.40	Аналитический	0.10	-
1407	449545.25	2258956.17	Аналитический	0.10	-
1408	449542.88	2258951.76	Аналитический	0.10	-
1409	449543.54	2258951.38	Аналитический	0.10	-
1410	449548.44	2258948.59	Картометрический	1.00	-
1411	449550.43	2258947.46	Аналитический	0.10	-
1316	449567.46	2258937.77	Аналитический	0.10	-
1412	449115.37	2259325.31	Аналитический	0.10	-
1413	449126.46	2259377.21	Аналитический	0.10	-
1414	449126.34	2259384.86	Картометрический	1.00	-
1415	449122.42	2259391.87	Картометрический	1.00	-
1416	449118.89	2259398.61	Картометрический	1.00	-
1417	449118.22	2259497.70	Картометрический	1.00	-
1418	449085.13	2259490.84	Картометрический	1.00	-
1419	449072.52	2259431.21	Картометрический	1.00	-
1420	449079.74	2259384.87	Аналитический	0.10	-
1421	449054.67	2259386.58	Аналитический	0.10	-
1422	449028.53	2259389.51	Картометрический	1.00	-
1423	449026.01	2259333.53	Картометрический	1.00	-
1424	449050.36	2259331.31	Аналитический	0.10	-
1425	449075.36	2259328.26	Аналитический	0.10	-
1426	449100.05	2259326.57	Аналитический	0.10	-
1412	449115.37	2259325.31	Аналитический	0.10	-
1427	449099.21	2259563.39	Картометрический	1.00	-
1428	449100.28	2259720.27	Картометрический	1.00	-
1429	449075.53	2259750.66	Картометрический	1.00	-
1430	449072.71	2259801.99	Картометрический	1.00	-
1431	449081.24	2259855.63	Картометрический	1.00	-
1432	449096.07	2259856.65	Картометрический	1.00	-
1433	449098.76	2259889.33	Картометрический	1.00	-
1434	449121.99	2259899.11	Картометрический	1.00	-
1435	449118.73	2260047.46	Картометрический	1.00	-
1436	449155.66	2260201.48	Картометрический	1.00	-
1437	449151.22	2260238.32	Картометрический	1.00	-
1438	449114.59	2260341.37	Картометрический	1.00	-
1439	449118.44	2260385.72	Картометрический	1.00	-
1440	449117.28	2260556.35	Картометрический	1.00	-
1441	449257.38	2260696.64	Картометрический	1.00	-
1442	449257.56	2260787.59	Картометрический	1.00	-
1443	448976.44	2260793.43	Картометрический	1.00	-
1444	448895.23	2260788.72	Аналитический	0.10	-
1445	448865.22	2260789.17	Аналитический	0.10	-
1446	448559.96	2260792.04	Картометрический	1.00	-

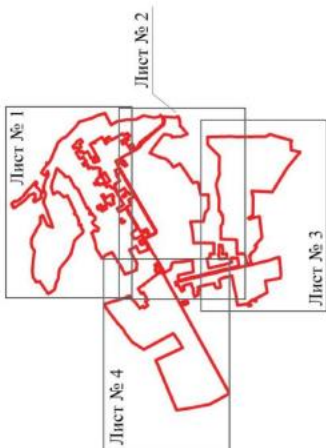
1	2	3	4	5	6
1447	448511.90	2260817.70	Картометрический	1.00	-
1448	448301.27	2260757.99	Картометрический	1.00	-
1449	448254.14	2260745.19	Картометрический	1.00	-
1450	448263.04	2260720.29	Картометрический	1.00	-
1451	448255.34	2260626.14	Картометрический	1.00	-
1452	448149.27	2260608.44	Картометрический	1.00	-
1453	448302.85	2260420.42	Картометрический	1.00	-
1454	448483.46	2260127.61	Картометрический	1.00	-
1455	448727.81	2260140.67	Картометрический	1.00	-
1456	448724.73	2260106.09	Картометрический	1.00	-
1457	448714.07	2260084.36	Картометрический	1.00	-
1458	448712.40	2260064.50	Картометрический	1.00	-
1459	448714.35	2259847.65	Картометрический	1.00	-
1460	448768.55	2259817.31	Картометрический	1.00	-
1461	448759.95	2259803.41	Картометрический	1.00	-
1462	448714.78	2259819.30	Картометрический	1.00	-
1463	448638.52	2259836.37	Картометрический	1.00	-
1464	448606.49	2259590.60	Картометрический	1.00	-
1465	448621.90	2259558.46	Картометрический	1.00	-
1466	448642.92	2259544.56	Картометрический	1.00	-
1467	448658.02	2259521.89	Картометрический	1.00	-
1468	448693.27	2259487.16	Картометрический	1.00	-
1469	448670.35	2259474.51	Аналитический	0.10	-
1470	448704.68	2259416.02	Аналитический	0.10	-
1471	448720.38	2259412.75	Картометрический	1.00	-
1472	448727.93	2259403.57	Картометрический	1.00	-
1473	448741.30	2259391.48	Аналитический	0.10	-
1474	448739.09	2259370.99	Аналитический	0.10	-
1475	448757.70	2259368.30	Аналитический	0.10	-
1476	448739.86	2259295.45	Аналитический	0.10	-
1477	448735.01	2259278.09	Картометрический	1.00	-
1478	448762.50	2259271.17	Картометрический	1.00	-
1479	448783.24	2259267.30	Картометрический	1.00	-
1480	448788.75	2259285.60	Картометрический	1.00	-
1481	448792.99	2259305.70	Картометрический	1.00	-
1482	448810.18	2259378.78	Картометрический	1.00	-
1483	448817.42	2259391.65	Картометрический	1.00	-
1484	448904.63	2259387.17	Картометрический	1.00	-
1485	448904.59	2259398.36	Картометрический	1.00	-
1486	448910.13	2259554.34	Картометрический	1.00	-
1487	448941.86	2259559.09	Аналитический	0.10	-
1488	448957.06	2259559.46	Аналитический	0.10	-
1489	448976.29	2259559.92	Аналитический	0.10	-
1490	448993.02	2259560.33	Картометрический	1.00	-
1491	449032.36	2259560.95	Картометрический	1.00	-
1492	449065.42	2259562.30	Картометрический	1.00	-
1427	449099.21	2259563.39	Картометрический	1.00	-

3. Сведения о характерных точках части (частей) границы объекта					
Обозначение характерных точек части границы	Координаты, м		Метод определения координат характерной точки	Средняя квадратическая погрешность положения характерной точки (Mi), м	Описание обозначения точки на местности (при наличии)
	X	Y			
1	2	3	4	5	6
Часть №					
-	-	-	-	-	-

Раздел 4


План границ объекта

Схема расположения листов плана границ объекта



Масштаб 1:50000

Используемые условные знаки и обозначения:



границы территориальной зоны

границы муниципального образования

область и номер листа плана границ объекта

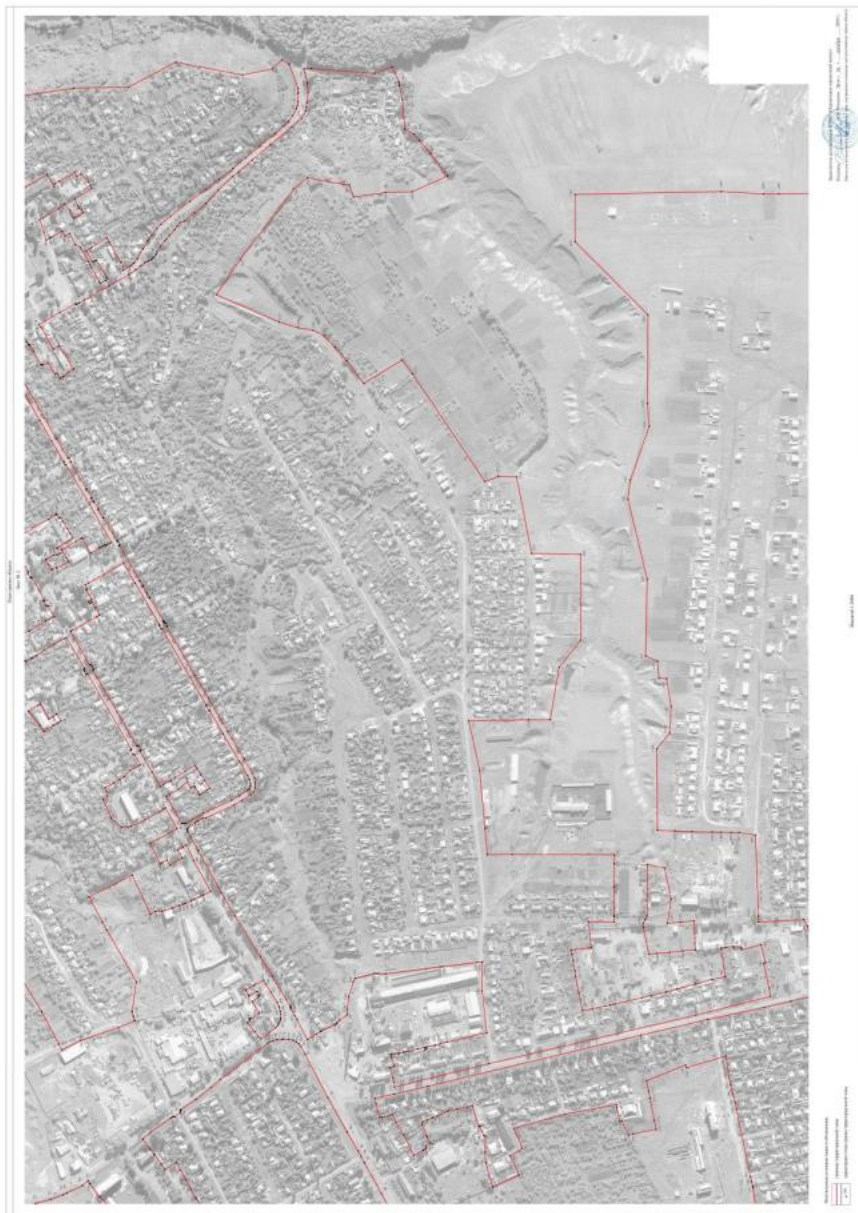
Заместитель руководителя БУВО «Нормативно-проектный центр»

Подпись:  А.В. Ромашов Дата « 26 » декабря 2020 г.

Место для оттиска печати (фамилия) лица, составившего описание местоположения границ объекта











ОПИСАНИЕ МЕСТОПОЛОЖЕНИЯ ГРАНИЦ

Зона застройки малоэтажными многоквартирными жилыми домами - Ж2

(наименование объекта, местоположение границ которого описано
(далее - объект)

Раздел 1

Сведения об объекте		
№ п/п	Характеристики объекта	Описание характеристик
1	2	3
1	Местоположение объекта	Воронежская область, городское поселение - город Новохопёрск, город Новохопёрск
2	Площадь объекта \pm величина погрешности определения площади ($P \pm \text{Дельта } P$)	53717+/-811 м ²
3	Иные характеристики объекта	-

Раздел 2

Сведения о местоположении границ объекта					
1. Система координат: МСК - 36, зона 2					
2. Сведения о характерных точках границ объекта					
Обозначение характерных точек границ	Координаты, м		Метод определения координат характерной точки	Средняя квадратическая погрешность положения характерной точки (Mt), м	Описание обозначения точки на местности (при наличии)
	X	Y			
1	2	3	4	5	6
1	449575.46	2258802.77	Картометрический	1.00	-
2	449619.16	2258883.10	Картометрический	1.00	-
3	449558.28	2258922.82	Аналитический	0.10	-
4	449536.37	2258887.03	Аналитический	0.10	-
5	449533.17	2258881.43	Аналитический	0.10	-
6	449507.76	2258836.78	Аналитический	0.10	-
7	449533.33	2258822.56	Аналитический	0.10	-
8	449556.70	2258813.89	Аналитический	0.10	-
1	449575.46	2258802.77	Картометрический	1.00	-
9	449639.64	2258920.33	Картометрический	1.00	-
10	449697.70	2259026.77	Картометрический	1.00	-
11	449699.38	2259030.81	Картометрический	1.00	-
12	449699.83	2259032.11	Картометрический	1.00	-
13	449699.86	2259033.26	Картометрический	1.00	-
14	449699.31	2259035.02	Картометрический	1.00	-
15	449698.56	2259035.86	Картометрический	1.00	-
16	449664.07	2259042.99	Картометрический	1.00	-
17	449642.86	2259047.67	Картометрический	1.00	-
18	449640.58	2259037.52	Картометрический	1.00	-
19	449633.54	2259010.86	Картометрический	1.00	-
20	449629.91	2259011.72	Картометрический	1.00	-
21	449629.59	2259010.40	Картометрический	1.00	-
22	449624.87	2259011.52	Картометрический	1.00	-
23	449614.90	2259014.54	Картометрический	1.00	-
24	449609.50	2259016.65	Картометрический	1.00	-
25	449602.14	2259001.50	Картометрический	1.00	-
26	449587.51	2258977.06	Картометрический	1.00	-
27	449567.46	2258937.77	Картометрический	1.00	-
28	449564.68	2258933.23	Картометрический	1.00	-
29	449575.94	2258926.06	Аналитический	0.10	-
30	449581.35	2258922.97	Аналитический	0.10	-
31	449583.43	2258926.62	Аналитический	0.10	-
32	449585.66	2258930.52	Аналитический	0.10	-
33	449592.11	2258936.96	Аналитический	0.10	-
34	449594.93	2258942.32	Аналитический	0.10	-

1	2	3	4	5	6
35	449599.27	2258940.03	Аналитический	0.10	-
36	449600.65	2258942.64	Аналитический	0.10	-
37	449622.51	2258930.17	Аналитический	0.10	-
9	449639.64	2258920.33	Картометрический	1.00	-
38	450103.83	2259618.55	Аналитический	0.10	-
39	450069.06	2259639.31	Аналитический	0.10	-
40	450065.55	2259641.40	Картометрический	1.00	-
41	450048.99	2259612.87	Картометрический	1.00	-
42	450045.74	2259607.11	Картометрический	1.00	-
43	450048.90	2259605.02	Аналитический	0.10	-
44	450085.19	2259584.07	Аналитический	0.10	-
45	450090.15	2259593.65	Аналитический	0.10	-
46	450094.94	2259602.90	Аналитический	0.10	-
38	450103.83	2259618.55	Аналитический	0.10	-
47	450564.70	2260610.71	Аналитический	0.10	-
48	450574.59	2260624.47	Картометрический	1.00	-
49	450583.04	2260641.78	Аналитический	0.10	-
50	450570.89	2260648.24	Аналитический	0.10	-
51	450559.99	2260654.49	Аналитический	0.10	-
52	450550.63	2260659.54	Аналитический	0.10	-
53	450550.88	2260660.46	Аналитический	0.10	-
54	450537.56	2260667.37	Аналитический	0.10	-
55	450514.45	2260680.67	Аналитический	0.10	-
56	450504.00	2260662.61	Аналитический	0.10	-
57	450496.93	2260666.04	Аналитический	0.10	-
58	450484.56	2260645.09	Аналитический	0.10	-
59	450472.19	2260632.00	Аналитический	0.10	-
60	450471.79	2260631.31	Аналитический	0.10	-
61	450462.90	2260615.38	Аналитический	0.10	-
62	450449.10	2260623.08	Аналитический	0.10	-
63	450446.76	2260619.03	Картометрический	1.00	-
64	450469.80	2260605.92	Аналитический	0.10	-
65	450470.22	2260605.67	Аналитический	0.10	-
66	450472.71	2260609.62	Аналитический	0.10	-
67	450488.14	2260599.89	Аналитический	0.10	-
68	450498.47	2260617.13	Аналитический	0.10	-
69	450524.04	2260602.34	Аналитический	0.10	-
70	450533.76	2260620.80	Картометрический	1.00	-
71	450536.22	2260625.93	Картометрический	1.00	-
72	450550.77	2260617.13	Аналитический	0.10	-
47	450564.70	2260610.71	Аналитический	0.10	-
73	450473.18	2260703.40	Аналитический	0.10	-
74	450464.30	2260715.27	Картометрический	1.00	-
75	450448.73	2260725.41	Картометрический	1.00	-
76	450455.63	2260737.10	Картометрический	1.00	-

1	2	3	4	5	6
77	450468.40	2260759.93	Картометрический	1.00	-
78	450472.12	2260767.43	Картометрический	1.00	-
79	450449.18	2260781.98	Картометрический	1.00	-
80	450435.76	2260789.75	Картометрический	1.00	-
81	450425.67	2260768.41	Картометрический	1.00	-
82	450420.28	2260757.99	Картометрический	1.00	-
83	450413.20	2260745.70	Картометрический	1.00	-
84	450337.31	2260789.24	Аналитический	0.10	-
85	450273.60	2260825.96	Аналитический	0.10	-
86	450260.16	2260802.66	Аналитический	0.10	-
87	450240.21	2260769.69	Картометрический	1.00	-
88	450251.72	2260760.12	Аналитический	0.10	-
89	450280.87	2260743.08	Аналитический	0.10	-
90	450288.03	2260739.01	Картометрический	1.00	-
91	450295.99	2260760.71	Аналитический	0.10	-
92	450304.95	2260766.37	Аналитический	0.10	-
93	450324.26	2260755.22	Аналитический	0.10	-
94	450331.04	2260747.73	Аналитический	0.10	-
95	450328.08	2260739.80	Аналитический	0.10	-
96	450335.52	2260735.22	Аналитический	0.10	-
97	450331.39	2260728.50	Аналитический	0.10	-
98	450344.18	2260719.34	Аналитический	0.10	-
99	450334.54	2260703.28	Аналитический	0.10	-
100	450319.41	2260690.84	Картометрический	1.00	-
101	450316.59	2260684.54	Картометрический	1.00	-
102	450327.56	2260676.45	Картометрический	1.00	-
103	450331.11	2260674.61	Картометрический	1.00	-
104	450363.98	2260651.55	Картометрический	1.00	-
105	450339.57	2260606.03	Картометрический	1.00	-
106	450346.52	2260602.27	Аналитический	0.10	-
107	450367.05	2260590.91	Аналитический	0.10	-
108	450380.17	2260583.85	Аналитический	0.10	-
109	450380.94	2260585.28	Аналитический	0.10	-
110	450395.85	2260577.49	Аналитический	0.10	-
111	450397.50	2260580.25	Аналитический	0.10	-
112	450399.27	2260579.21	Аналитический	0.10	-
113	450421.77	2260613.16	Аналитический	0.10	-
114	450421.88	2260613.34	Аналитический	0.10	-
115	450450.89	2260664.18	Картометрический	1.00	-
116	450454.25	2260669.30	Аналитический	0.10	-
73	450473.18	2260703.40	Аналитический	0.10	-
117	450225.60	2260587.43	Картометрический	1.00	-
118	450271.86	2260688.78	Аналитический	0.10	-
119	450274.93	2260699.92	Картометрический	1.00	-
120	450268.03	2260703.85	Аналитический	0.10	-
121	450267.25	2260704.97	Аналитический	0.10	-
122	450244.49	2260717.26	Аналитический	0.10	-

1	2	3	4	5	6
123	450238.98	2260707.94	Аналитический	0.10	-
124	450230.54	2260712.50	Аналитический	0.10	-
125	450219.38	2260691.71	Аналитический	0.10	-
126	450208.83	2260685.25	Картометрический	1.00	-
127	450194.52	2260658.65	Картометрический	1.00	-
128	450191.54	2260653.69	Картометрический	1.00	-
129	450188.25	2260647.48	Картометрический	1.00	-
130	450173.14	2260620.01	Картометрический	1.00	-
131	450171.16	2260616.28	Картометрический	1.00	-
132	450208.89	2260593.89	Аналитический	0.10	-
133	450221.60	2260588.98	Аналитический	0.10	-
117	450225.60	2260587.43	Картометрический	1.00	-

3. Сведения о характерных точках части (частей) границы объекта

Обозначение характерных точек части границы	Координаты, м		Метод определения координат характерной точки	Средняя квадратическая погрешность положения характерной точки (Mt), м	Описание обозначения точки на местности (при наличии)
	X	Y			
1	2	3	4	5	6
Часть №					
-	-	-	-	-	-

Раздел 4

План границ объекта

Схема расположения листов плана границ объекта

Лист № 3



Лист № 2



Лист № 1



Масштаб 1:25000

Используемые условные знаки и обозначения:



границы территориальной зоны



область и номер листа плана границ объекта

Заместитель руководителя БУВО «Нормативно-проектный центр»

Подпись:  А.В. Ромашов Дата « 26 » декабря 2020 г.

Место для оттиска печати (при наличии) лица, составившего описание местоположения границ объекта





План границ объекта

Лист № 1



Масштаб 1:2000

Используемые условные знаки и обозначения:

	границы территориальной зоны
	характерная точка границ территориальной зоны

Заместитель руководителя БУВО «Нормативно-проектный центр»

Подпись  А.В. Ромашов Дата « 26 » декабря 2020 г.

Место для оттиска печати (при наличии) лица, составившего описание местоположения границ объекта





План границ объекта

Лист № 2



Масштаб 1:2000

Используемые условные знаки и обозначения:

	границы территориальной зоны
	характерная точка границ территориальной зоны

Заместитель руководителя БУВО «Нормативно-проектный центр»

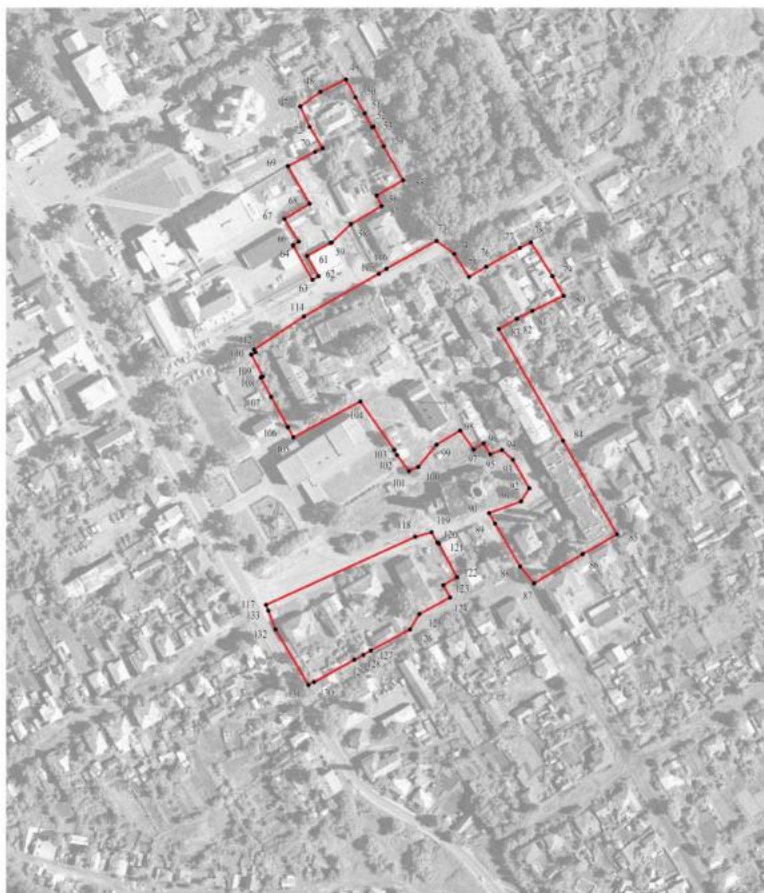
Подпись  А.В. Ромашов Дата « 26 » декабря 2020 г.

Место для оттиска печати (при наличии) лица, составившего описание местоположения границ объекта





План границ объекта

Лист № 3



Масштаб 1:2000

Используемые условные знаки и обозначения:

	границы территориальной зоны
	характерная точка границ территориальной зоны

Заместитель руководителя БУВО «Нормативно-проектный центр»

Подпись  А.В. Романов Дата « 26 » декабря 2020 г.

Место для оттиска печати (или вальрик) лица, составившего описание местоположения границ объекта



ОПИСАНИЕ МЕСТОПОЛОЖЕНИЯ ГРАНИЦ

Общественно-деловая зона - ОД

(наименование объекта, местоположение границ которого описано
(далее - объект)

Раздел 1

Сведения об объекте		
№ п/п	Характеристики объекта	Описание характеристик
1	2	3
1	Местоположение объекта	Воронежская область, городское поселение - город Новохопёрск, город Новохопёрск
2	Площадь объекта \pm величина погрешности определения площади ($P \pm \text{Дельта } P$)	569377+/-2641 м ²
3	Иные характеристики объекта	-

Раздел 2

Сведения о местоположении границ объекта					
1. Система координат: МСК - 36, зона 2					
2. Сведения о характерных точках границ объекта					
Обозначение характерных точек границ	Координаты, м		Метод определения координат характерной точки	Средняя квадратическая погрешность положения характерной точки (Mt), м	Описание обозначения точки на местности (при наличии)
	X	Y			
1	2	3	4	5	6
1	450858.48	2260650.51	Картометрический	1.00	-
2	450872.12	2260673.08	Картометрический	1.00	-
3	450849.78	2260694.46	Картометрический	1.00	-
4	450826.87	2260711.39	Картометрический	1.00	-
5	450829.85	2260714.99	Картометрический	1.00	-
6	450819.39	2260735.07	Картометрический	1.00	-
7	450812.95	2260738.94	Картометрический	1.00	-
8	450800.10	2260744.72	Картометрический	1.00	-
9	450785.91	2260752.22	Картометрический	1.00	-
10	450787.08	2260754.24	Картометрический	1.00	-
11	450776.19	2260760.53	Картометрический	1.00	-
12	450770.67	2260751.37	Аналитический	0.10	-
13	450769.01	2260752.38	Аналитический	0.10	-
14	450760.24	2260736.71	Аналитический	0.10	-
15	450753.97	2260725.88	Картометрический	1.00	-
16	450764.72	2260719.61	Картометрический	1.00	-
17	450767.13	2260716.97	Картометрический	1.00	-
18	450780.22	2260708.06	Картометрический	1.00	-
19	450789.73	2260701.73	Картометрический	1.00	-
20	450768.77	2260662.43	Картометрический	1.00	-
21	450805.77	2260640.92	Картометрический	1.00	-
22	450819.22	2260663.11	Картометрический	1.00	-
23	450834.61	2260656.19	Картометрический	1.00	-
24	450833.37	2260654.13	Картометрический	1.00	-
25	450837.69	2260651.54	Картометрический	1.00	-
26	450842.58	2260659.70	Картометрический	1.00	-
1	450858.48	2260650.51	Картометрический	1.00	-
27	450600.06	2260209.50	Аналитический	0.10	-
28	450614.43	2260233.77	Аналитический	0.10	-
29	450601.48	2260241.45	Аналитический	0.10	-
30	450601.93	2260242.23	Аналитический	0.10	-
31	450576.21	2260257.27	Аналитический	0.10	-
32	450582.45	2260268.22	Аналитический	0.10	-
33	450588.02	2260278.17	Аналитический	0.10	-
34	450569.21	2260289.59	Аналитический	0.10	-

1	2	3	4	5	6
35	450571.34	2260293.66	Аналитический	0.10	-
36	450554.53	2260304.06	Аналитический	0.10	-
37	450545.68	2260309.54	Аналитический	0.10	-
38	450544.89	2260310.03	Аналитический	0.10	-
39	450541.19	2260304.44	Аналитический	0.10	-
40	450534.98	2260308.50	Картометрический	1.00	-
41	450535.59	2260309.08	Аналитический	0.10	-
42	450552.55	2260334.82	Аналитический	0.10	-
43	450541.18	2260342.21	Аналитический	0.10	-
44	450543.39	2260345.80	Аналитический	0.10	-
45	450541.22	2260347.67	Аналитический	0.10	-
46	450544.70	2260354.61	Аналитический	0.10	-
47	450541.18	2260356.64	Аналитический	0.10	-
48	450547.51	2260367.35	Аналитический	0.10	-
49	450546.64	2260367.79	Аналитический	0.10	-
50	450551.43	2260377.01	Аналитический	0.10	-
51	450552.12	2260378.33	Аналитический	0.10	-
52	450533.99	2260389.22	Картометрический	1.00	-
53	450544.72	2260406.10	Картометрический	1.00	-
54	450552.27	2260416.77	Картометрический	1.00	-
55	450562.41	2260414.45	Картометрический	1.00	-
56	450566.64	2260417.38	Картометрический	1.00	-
57	450568.74	2260419.60	Картометрический	1.00	-
58	450572.63	2260420.08	Картометрический	1.00	-
59	450578.24	2260417.47	Картометрический	1.00	-
60	450587.08	2260412.54	Картометрический	1.00	-
61	450588.70	2260415.43	Картометрический	1.00	-
62	450593.46	2260413.45	Картометрический	1.00	-
63	450594.81	2260415.70	Картометрический	1.00	-
64	450592.04	2260417.40	Картометрический	1.00	-
65	450592.64	2260418.41	Картометрический	1.00	-
66	450596.18	2260424.36	Картометрический	1.00	-
67	450597.18	2260423.76	Аналитический	0.10	-
68	450596.66	2260422.90	Аналитический	0.10	-
69	450599.75	2260421.04	Аналитический	0.10	-
70	450600.01	2260421.48	Картометрический	1.00	-
71	450601.14	2260423.35	Аналитический	0.10	-
72	450604.39	2260421.39	Аналитический	0.10	-
73	450605.25	2260422.80	Аналитический	0.10	-
74	450609.05	2260420.51	Аналитический	0.10	-
75	450608.63	2260419.82	Аналитический	0.10	-
76	450630.84	2260407.49	Аналитический	0.10	-
77	450640.61	2260424.60	Аналитический	0.10	-
78	450642.51	2260427.92	Аналитический	0.10	-
79	450662.77	2260417.64	Аналитический	0.10	-
80	450682.63	2260407.56	Аналитический	0.10	-
81	450689.27	2260422.00	Картометрический	1.00	-
82	450688.55	2260422.39	Картометрический	1.00	-

1	2	3	4	5	6
83	450691.34	2260427.93	Картометрический	1.00	-
84	450679.92	2260433.68	Картометрический	1.00	-
85	450689.29	2260452.06	Картометрический	1.00	-
86	450694.95	2260462.41	Картометрический	1.00	-
87	450700.73	2260459.35	Картометрический	1.00	-
88	450702.25	2260461.26	Картометрический	1.00	-
89	450736.53	2260440.78	Картометрический	1.00	-
90	450753.08	2260468.90	Аналитический	0.10	-
91	450734.48	2260479.68	Аналитический	0.10	-
92	450734.85	2260480.41	Аналитический	0.10	-
93	450707.45	2260495.08	Аналитический	0.10	-
94	450711.27	2260501.66	Аналитический	0.10	-
95	450714.81	2260499.69	Аналитический	0.10	-
96	450729.14	2260520.09	Аналитический	0.10	-
97	450728.71	2260520.87	Аналитический	0.10	-
98	450736.05	2260533.58	Аналитический	0.10	-
99	450735.05	2260534.17	Аналитический	0.10	-
100	450743.53	2260547.26	Аналитический	0.10	-
101	450785.08	2260523.81	Аналитический	0.10	-
102	450805.36	2260558.10	Картометрический	1.00	-
103	450817.81	2260579.37	Аналитический	0.10	-
104	450832.29	2260604.81	Аналитический	0.10	-
105	450808.05	2260618.63	Аналитический	0.10	-
106	450795.74	2260626.31	Картометрический	1.00	-
107	450791.37	2260617.41	Аналитический	0.10	-
108	450786.18	2260608.36	Аналитический	0.10	-
109	450784.66	2260609.13	Аналитический	0.10	-
110	450783.54	2260607.19	Аналитический	0.10	-
111	450781.62	2260608.21	Аналитический	0.10	-
112	450777.63	2260604.27	Аналитический	0.10	-
113	450771.91	2260607.28	Аналитический	0.10	-
114	450768.18	2260609.95	Аналитический	0.10	-
115	450758.11	2260616.11	Аналитический	0.10	-
116	450756.30	2260617.18	Картометрический	1.00	-
117	450740.15	2260587.68	Аналитический	0.10	-
118	450732.81	2260593.29	Аналитический	0.10	-
119	450728.15	2260595.67	Аналитический	0.10	-
120	450717.05	2260601.35	Картометрический	1.00	-
121	450692.68	2260614.08	Аналитический	0.10	-
122	450685.23	2260599.79	Аналитический	0.10	-
123	450676.12	2260584.19	Картометрический	1.00	-
124	450666.67	2260566.25	Картометрический	1.00	-
125	450666.84	2260564.77	Картометрический	1.00	-
126	450667.92	2260564.23	Картометрический	1.00	-
127	450662.74	2260553.27	Картометрический	1.00	-
128	450661.20	2260554.01	Картометрический	1.00	-
129	450653.80	2260540.46	Картометрический	1.00	-
130	450656.93	2260538.81	Картометрический	1.00	-

1	2	3	4	5	6
131	450651.38	2260528.78	Картометрический	1.00	-
132	450649.22	2260529.92	Картометрический	1.00	-
133	450648.67	2260528.98	Аналитический	0.10	-
134	450634.80	2260536.69	Аналитический	0.10	-
135	450623.06	2260543.22	Аналитический	0.10	-
136	450603.88	2260554.31	Аналитический	0.10	-
137	450602.87	2260552.59	Аналитический	0.10	-
138	450595.23	2260539.50	Аналитический	0.10	-
139	450593.13	2260535.92	Аналитический	0.10	-
140	450608.11	2260526.86	Аналитический	0.10	-
141	450608.36	2260527.29	Аналитический	0.10	-
142	450617.76	2260522.53	Аналитический	0.10	-
143	450612.41	2260512.26	Аналитический	0.10	-
144	450622.20	2260506.93	Аналитический	0.10	-
145	450630.82	2260501.81	Аналитический	0.10	-
146	450629.62	2260499.76	Картометрический	1.00	-
147	450626.16	2260501.75	Картометрический	1.00	-
148	450620.35	2260490.92	Картометрический	1.00	-
149	450614.35	2260479.72	Картометрический	1.00	-
150	450604.65	2260485.10	Картометрический	1.00	-
151	450602.83	2260481.78	Картометрический	1.00	-
152	450572.84	2260498.01	Картометрический	1.00	-
153	450570.28	2260499.40	Картометрический	1.00	-
154	450566.61	2260497.24	Аналитический	0.10	-
155	450555.03	2260503.24	Аналитический	0.10	-
156	450558.51	2260517.23	Аналитический	0.10	-
157	450599.04	2260587.39	Аналитический	0.10	-
158	450617.41	2260621.14	Картометрический	1.00	-
159	450624.45	2260632.95	Аналитический	0.10	-
160	450603.98	2260645.13	Аналитический	0.10	-
161	450597.21	2260633.55	Аналитический	0.10	-
162	450583.04	2260641.78	Аналитический	0.10	-
163	450574.59	2260624.47	Картометрический	1.00	-
164	450564.70	2260610.71	Аналитический	0.10	-
165	450550.77	2260617.13	Аналитический	0.10	-
166	450536.22	2260625.93	Картометрический	1.00	-
167	450533.76	2260620.80	Картометрический	1.00	-
168	450524.04	2260602.34	Аналитический	0.10	-
169	450498.47	2260617.13	Аналитический	0.10	-
170	450488.14	2260599.89	Аналитический	0.10	-
171	450472.71	2260609.62	Аналитический	0.10	-
172	450470.22	2260605.67	Аналитический	0.10	-
173	450469.80	2260605.92	Аналитический	0.10	-
174	450446.76	2260619.03	Картометрический	1.00	-
175	450449.10	2260623.08	Аналитический	0.10	-
176	450462.90	2260615.38	Аналитический	0.10	-
177	450472.19	2260632.00	Аналитический	0.10	-
178	450484.56	2260645.09	Аналитический	0.10	-

1	2	3	4	5	6
179	450496.93	2260666.04	Аналитический	0.10	-
180	450504.00	2260662.61	Аналитический	0.10	-
181	450514.45	2260680.67	Аналитический	0.10	-
182	450490.23	2260694.61	Аналитический	0.10	-
183	450473.18	2260703.40	Аналитический	0.10	-
184	450454.25	2260669.30	Аналитический	0.10	-
185	450450.89	2260664.18	Картометрический	1.00	-
186	450421.89	2260613.28	Картометрический	1.00	-
187	450399.27	2260579.21	Аналитический	0.10	-
188	450397.50	2260580.25	Аналитический	0.10	-
189	450395.85	2260577.49	Аналитический	0.10	-
190	450380.94	2260585.28	Аналитический	0.10	-
191	450380.17	2260583.85	Аналитический	0.10	-
192	450367.05	2260590.91	Аналитический	0.10	-
193	450346.52	2260602.27	Аналитический	0.10	-
194	450339.57	2260606.03	Картометрический	1.00	-
195	450363.98	2260651.55	Картометрический	1.00	-
196	450331.11	2260674.61	Картометрический	1.00	-
197	450327.56	2260676.45	Картометрический	1.00	-
198	450316.59	2260684.54	Картометрический	1.00	-
199	450319.41	2260690.84	Картометрический	1.00	-
200	450334.54	2260703.28	Аналитический	0.10	-
201	450344.18	2260719.34	Аналитический	0.10	-
202	450331.39	2260728.50	Аналитический	0.10	-
203	450335.52	2260735.22	Аналитический	0.10	-
204	450328.08	2260739.80	Аналитический	0.10	-
205	450331.04	2260747.73	Аналитический	0.10	-
206	450324.26	2260755.22	Аналитический	0.10	-
207	450304.95	2260766.37	Аналитический	0.10	-
208	450295.99	2260760.71	Аналитический	0.10	-
209	450288.03	2260739.01	Картометрический	1.00	-
210	450279.54	2260715.27	Аналитический	0.10	-
211	450274.93	2260699.92	Картометрический	1.00	-
212	450271.86	2260688.78	Аналитический	0.10	-
213	450225.60	2260587.43	Картометрический	1.00	-
214	450256.78	2260569.91	Картометрический	1.00	-
215	450309.80	2260539.98	Картометрический	1.00	-
216	450330.08	2260528.21	Картометрический	1.00	-
217	450363.37	2260508.43	Картометрический	1.00	-
218	450364.27	2260508.46	Картометрический	1.00	-
219	450364.97	2260508.92	Картометрический	1.00	-
220	450365.83	2260510.43	Картометрический	1.00	-
221	450374.52	2260505.32	Картометрический	1.00	-
222	450373.67	2260503.81	Картометрический	1.00	-
223	450373.56	2260502.91	Картометрический	1.00	-
224	450373.99	2260502.11	Картометрический	1.00	-
225	450379.67	2260498.76	Картометрический	1.00	-
226	450499.67	2260429.15	Картометрический	1.00	-

1	2	3	4	5	6
227	450510.68	2260422.73	Картометрический	1.00	-
228	450509.90	2260421.10	Картометрический	1.00	-
229	450512.50	2260419.80	Картометрический	1.00	-
230	450513.27	2260421.22	Картометрический	1.00	-
231	450518.14	2260418.39	Картометрический	1.00	-
232	450522.14	2260416.09	Картометрический	1.00	-
233	450519.69	2260411.99	Аналитический	0.10	-
234	450516.11	2260405.91	Аналитический	0.10	-
235	450514.17	2260407.02	Аналитический	0.10	-
236	450513.17	2260406.83	Аналитический	0.10	-
237	450512.23	2260405.23	Аналитический	0.10	-
238	450489.76	2260367.07	Аналитический	0.10	-
239	450486.47	2260361.10	Картометрический	1.00	-
240	450495.85	2260355.26	Картометрический	1.00	-
241	450501.28	2260352.09	Картометрический	1.00	-
242	450504.01	2260354.77	Аналитический	0.10	-
243	450508.73	2260351.97	Аналитический	0.10	-
244	450507.98	2260350.69	Аналитический	0.10	-
245	450512.21	2260348.36	Аналитический	0.10	-
246	450509.84	2260344.13	Аналитический	0.10	-
247	450514.40	2260341.58	Аналитический	0.10	-
248	450511.48	2260336.99	Аналитический	0.10	-
249	450515.50	2260334.58	Аналитический	0.10	-
250	450512.56	2260330.08	Аналитический	0.10	-
251	450514.33	2260328.99	Аналитический	0.10	-
252	450509.08	2260320.33	Аналитический	0.10	-
253	450514.92	2260316.76	Аналитический	0.10	-
254	450519.41	2260314.25	Аналитический	0.10	-
255	450523.26	2260320.27	Аналитический	0.10	-
256	450527.30	2260317.47	Аналитический	0.10	-
257	450525.39	2260314.62	Аналитический	0.10	-
258	450521.13	2260307.85	Аналитический	0.10	-
259	450523.40	2260306.40	Аналитический	0.10	-
260	450520.05	2260301.13	Аналитический	0.10	-
261	450518.69	2260301.99	Аналитический	0.10	-
262	450513.76	2260294.46	Аналитический	0.10	-
263	450510.98	2260296.26	Картометрический	1.00	-
264	450502.19	2260284.07	Картометрический	1.00	-
265	450493.51	2260272.13	Картометрический	1.00	-
266	450492.91	2260271.20	Аналитический	0.10	-
267	450497.10	2260267.95	Аналитический	0.10	-
268	450483.59	2260248.84	Аналитический	0.10	-
269	450481.88	2260246.74	Картометрический	1.00	-
270	450475.01	2260235.91	Картометрический	1.00	-
271	450501.69	2260219.27	Картометрический	1.00	-
272	450507.46	2260229.91	Аналитический	0.10	-
273	450512.71	2260226.92	Аналитический	0.10	-
274	450513.56	2260228.51	Картометрический	1.00	-

1	2	3	4	5	6
275	450551.13	2260207.15	Картометрический	1.00	-
276	450557.83	2260218.34	Аналитический	0.10	-
277	450551.82	2260221.73	Аналитический	0.10	-
278	450559.30	2260234.22	Аналитический	0.10	-
279	450567.24	2260229.68	Аналитический	0.10	-
280	450569.94	2260228.61	Аналитический	0.10	-
27	450600.06	2260209.50	Аналитический	0.10	-
281	450467.05	2260186.03	Картометрический	1.00	-
282	450467.29	2260186.52	Аналитический	0.10	-
283	450480.81	2260214.75	Аналитический	0.10	-
284	450475.06	2260217.80	Аналитический	0.10	-
285	450479.27	2260224.42	Картометрический	1.00	-
286	450455.71	2260239.10	Картометрический	1.00	-
287	450442.69	2260246.45	Картометрический	1.00	-
288	450443.63	2260248.16	Картометрический	1.00	-
289	450429.58	2260256.22	Картометрический	1.00	-
290	450425.75	2260259.00	Картометрический	1.00	-
291	450390.36	2260198.27	Аналитический	0.10	-
292	450384.32	2260188.50	Аналитический	0.10	-
293	450384.01	2260188.00	Картометрический	1.00	-
294	450384.03	2260187.10	Картометрический	1.00	-
295	450384.48	2260186.40	Картометрический	1.00	-
296	450385.93	2260185.46	Картометрический	1.00	-
297	450405.77	2260173.78	Картометрический	1.00	-
298	450409.44	2260180.10	Картометрический	1.00	-
299	450422.36	2260203.81	Аналитический	0.10	-
300	450438.21	2260202.15	Картометрический	1.00	-
301	450447.30	2260196.39	Аналитический	0.10	-
302	450461.26	2260189.17	Картометрический	1.00	-
281	450467.05	2260186.03	Картометрический	1.00	-
303	450372.95	2260193.95	Картометрический	1.00	-
304	450373.75	2260194.37	Картометрический	1.00	-
305	450380.29	2260204.80	Картометрический	1.00	-
306	450417.02	2260267.95	Картометрический	1.00	-
307	450479.61	2260373.46	Картометрический	1.00	-
308	450497.55	2260404.47	Картометрический	1.00	-
309	450498.42	2260413.22	Аналитический	0.10	-
310	450494.58	2260418.36	Аналитический	0.10	-
311	450373.66	2260488.36	Аналитический	0.10	-
312	450368.04	2260491.70	Аналитический	0.10	-
313	450367.14	2260491.67	Аналитический	0.10	-
314	450366.45	2260491.21	Аналитический	0.10	-
315	450365.59	2260489.70	Аналитический	0.10	-
316	450320.28	2260410.39	Аналитический	0.10	-
317	450345.75	2260394.35	Картометрический	1.00	-
318	450365.34	2260385.99	Картометрический	1.00	-

1	2	3	4	5	6
319	450341.06	2260342.12	Картометрический	1.00	-
320	450351.51	2260335.26	Картометрический	1.00	-
321	450343.40	2260320.32	Картометрический	1.00	-
322	450340.77	2260321.78	Картометрический	1.00	-
323	450332.79	2260309.08	Картометрический	1.00	-
324	450308.30	2260259.73	Картометрический	1.00	-
325	450328.94	2260246.35	Картометрический	1.00	-
326	450345.67	2260236.38	Картометрический	1.00	-
327	450367.84	2260222.35	Аналитический	0.10	-
328	450370.24	2260220.89	Аналитический	0.10	-
329	450369.26	2260219.39	Картометрический	1.00	-
330	450361.95	2260208.19	Картометрический	1.00	-
331	450358.08	2260202.44	Картометрический	1.00	-
332	450370.49	2260194.93	Картометрический	1.00	-
333	450372.05	2260194.06	Картометрический	1.00	-
303	450372.95	2260193.95	Картометрический	1.00	-
334	450284.75	2260459.02	Аналитический	0.10	-
335	450285.56	2260460.50	Аналитический	0.10	-
336	450299.32	2260485.38	Картометрический	1.00	-
337	450306.52	2260498.41	Картометрический	1.00	-
338	450308.50	2260497.24	Картометрический	1.00	-
339	450309.92	2260499.71	Аналитический	0.10	-
340	450312.38	2260503.95	Аналитический	0.10	-
341	450317.20	2260512.35	Картометрический	1.00	-
342	450317.60	2260513.00	Аналитический	0.10	-
343	450321.95	2260518.80	Картометрический	1.00	-
344	450289.16	2260537.58	Картометрический	1.00	-
345	450285.12	2260531.38	Картометрический	1.00	-
346	450261.70	2260490.40	Аналитический	0.10	-
347	450250.83	2260496.58	Аналитический	0.10	-
348	450222.31	2260451.55	Аналитический	0.10	-
349	450232.37	2260445.94	Аналитический	0.10	-
350	450242.77	2260437.16	Аналитический	0.10	-
351	450247.81	2260433.59	Аналитический	0.10	-
352	450253.99	2260443.77	Аналитический	0.10	-
353	450257.57	2260441.56	Аналитический	0.10	-
354	450271.56	2260464.28	Аналитический	0.10	-
355	450281.93	2260459.48	Аналитический	0.10	-
356	450282.34	2260460.34	Аналитический	0.10	-
334	450284.75	2260459.02	Аналитический	0.10	-
357	450156.81	2260624.72	Картометрический	1.00	-
358	450158.77	2260628.68	Картометрический	1.00	-
359	450178.51	2260660.98	Картометрический	1.00	-
360	450181.13	2260659.51	Картометрический	1.00	-
361	450181.90	2260659.81	Картометрический	1.00	-
362	450185.19	2260657.65	Картометрический	1.00	-

1	2	3	4	5	6
363	450198.24	2260679.12	Картометрический	1.00	-
364	450188.35	2260685.24	Картометрический	1.00	-
365	450158.59	2260703.64	Картометрический	1.00	-
366	450153.89	2260696.20	Картометрический	1.00	-
367	450132.38	2260656.98	Картометрический	1.00	-
368	450131.20	2260657.63	Картометрический	1.00	-
369	450126.43	2260649.07	Картометрический	1.00	-
370	450126.75	2260642.24	Картометрический	1.00	-
357	450156.81	2260624.72	Картометрический	1.00	-
371	450221.19	2260742.54	Аналитический	0.10	-
372	450229.39	2260757.39	Аналитический	0.10	-
373	450240.21	2260769.69	Картометрический	1.00	-
374	450260.16	2260802.66	Аналитический	0.10	-
375	450258.75	2260808.08	Картометрический	1.00	-
376	450250.19	2260812.92	Картометрический	1.00	-
377	450219.83	2260830.94	Картометрический	1.00	-
378	450215.59	2260822.80	Картометрический	1.00	-
379	450208.70	2260826.84	Картометрический	1.00	-
380	450193.42	2260811.36	Картометрический	1.00	-
381	450189.66	2260804.82	Картометрический	1.00	-
382	450187.48	2260799.47	Картометрический	1.00	-
383	450220.31	2260779.33	Картометрический	1.00	-
384	450214.80	2260765.74	Аналитический	0.10	-
385	450212.33	2260761.43	Аналитический	0.10	-
386	450206.99	2260758.08	Аналитический	0.10	-
387	450203.86	2260752.62	Аналитический	0.10	-
371	450221.19	2260742.54	Аналитический	0.10	-
388	450502.41	2258850.36	Картометрический	1.00	-
389	450527.84	2258942.44	Картометрический	1.00	-
390	450530.24	2258951.12	Картометрический	1.00	-
391	450519.46	2258953.33	Картометрический	1.00	-
392	450508.88	2258955.95	Картометрический	1.00	-
393	450516.55	2258990.13	Картометрический	1.00	-
394	450460.59	2259005.07	Картометрический	1.00	-
395	450454.54	2258985.50	Картометрический	1.00	-
396	450442.99	2258988.75	Картометрический	1.00	-
397	450440.65	2258989.51	Картометрический	1.00	-
398	450426.96	2258951.11	Картометрический	1.00	-
399	450414.03	2258952.23	Аналитический	0.10	-
400	450406.44	2258925.27	Аналитический	0.10	-
401	450405.68	2258922.97	Картометрический	1.00	-
402	450422.72	2258917.28	Аналитический	0.10	-
403	450409.63	2258875.05	Картометрический	1.00	-
404	450434.62	2258866.19	Картометрический	1.00	-
405	450441.59	2258860.84	Картометрический	1.00	-
388	450502.41	2258850.36	Картометрический	1.00	-

1	2	3	4	5	6
406	450562.54	2259917.41	Аналитический	0.10	-
407	450570.11	2259930.40	Аналитический	0.10	-
408	450576.75	2259942.15	Аналитический	0.10	-
409	450573.13	2259944.42	Аналитический	0.10	-
410	450578.06	2259953.56	Аналитический	0.10	-
411	450537.20	2259977.95	Аналитический	0.10	-
412	450531.30	2259968.84	Аналитический	0.10	-
413	450514.94	2259944.64	Аналитический	0.10	-
414	450480.59	2259963.85	Аналитический	0.10	-
415	450462.63	2259933.20	Аналитический	0.10	-
416	450517.37	2259899.08	Аналитический	0.10	-
417	450538.18	2259931.22	Аналитический	0.10	-
418	450547.96	2259924.85	Аналитический	0.10	-
419	450559.01	2259918.23	Аналитический	0.10	-
420	450560.38	2259919.10	Аналитический	0.10	-
406	450562.54	2259917.41	Аналитический	0.10	-
421	450511.89	2260060.15	Картометрический	1.00	-
422	450514.11	2260063.89	Картометрический	1.00	-
423	450527.73	2260086.83	Аналитический	0.10	-
424	450518.56	2260092.41	Картометрический	1.00	-
425	450511.76	2260096.55	Аналитический	0.10	-
426	450505.48	2260100.27	Картометрический	1.00	-
427	450503.66	2260097.42	Картометрический	1.00	-
428	450501.07	2260092.55	Картометрический	1.00	-
429	450491.79	2260075.09	Картометрический	1.00	-
430	450490.37	2260072.43	Картометрический	1.00	-
421	450511.89	2260060.15	Картометрический	1.00	-
431	450462.77	2259976.27	Картометрический	1.00	-
432	450468.20	2259985.36	Аналитический	0.10	-
433	450469.76	2259987.99	Аналитический	0.10	-
434	450470.38	2259988.99	Картометрический	1.00	-
435	450475.43	2259997.67	Картометрический	1.00	-
436	450476.17	2259997.25	Картометрический	1.00	-
437	450487.46	2260016.59	Картометрический	1.00	-
438	450486.73	2260017.02	Картометрический	1.00	-
439	450499.21	2260038.11	Аналитический	0.10	-
440	450472.70	2260053.40	Картометрический	1.00	-
441	450466.12	2260057.26	Картометрический	1.00	-
442	450458.14	2260061.75	Картометрический	1.00	-
443	450461.15	2260066.41	Картометрический	1.00	-
444	450456.01	2260069.73	Картометрический	1.00	-
445	450459.18	2260074.67	Картометрический	1.00	-
446	450451.93	2260079.22	Картометрический	1.00	-
447	450444.77	2260077.39	Картометрический	1.00	-
448	450440.77	2260079.67	Картометрический	1.00	-

1	2	3	4	5	6
449	450413.04	2260095.49	Картометрический	1.00	-
450	450399.42	2260101.75	Картометрический	1.00	-
451	450393.86	2260091.92	Картометрический	1.00	-
452	450388.39	2260082.58	Картометрический	1.00	-
453	450381.38	2260070.61	Аналитический	0.10	-
454	450388.93	2260066.19	Аналитический	0.10	-
455	450397.27	2260060.90	Аналитический	0.10	-
456	450383.99	2260037.53	Аналитический	0.10	-
457	450381.61	2260033.34	Картометрический	1.00	-
458	450395.49	2260025.42	Картометрический	1.00	-
459	450375.38	2259990.08	Картометрический	1.00	-
460	450403.46	2259973.79	Картометрический	1.00	-
461	450418.36	2259965.77	Картометрический	1.00	-
462	450433.51	2259994.23	Картометрический	1.00	-
463	450446.71	2259986.13	Картометрический	1.00	-
431	450462.77	2259976.27	Картометрический	1.00	-
464	450279.92	2259754.04	Картометрический	1.00	-
465	450288.17	2259765.82	Аналитический	0.10	-
466	450309.11	2259792.65	Аналитический	0.10	-
467	450291.01	2259804.35	Картометрический	1.00	-
468	450286.20	2259807.00	Картометрический	1.00	-
469	450270.19	2259778.19	Картометрический	1.00	-
470	450261.13	2259783.65	Картометрический	1.00	-
471	450255.26	2259787.45	Картометрический	1.00	-
472	450246.94	2259774.61	Картометрический	1.00	-
473	450252.81	2259770.81	Картометрический	1.00	-
474	450261.22	2259765.82	Картометрический	1.00	-
464	450279.92	2259754.04	Картометрический	1.00	-
475	450315.40	2259888.86	Картометрический	1.00	-
476	450316.04	2259889.88	Картометрический	1.00	-
477	450324.49	2259903.47	Картометрический	1.00	-
478	450329.56	2259912.38	Картометрический	1.00	-
479	450332.23	2259917.07	Аналитический	0.10	-
480	450339.40	2259929.68	Аналитический	0.10	-
481	450323.33	2259939.04	Аналитический	0.10	-
482	450308.64	2259947.59	Картометрический	1.00	-
483	450308.10	2259946.77	Картометрический	1.00	-
484	450276.45	2259966.75	Картометрический	1.00	-
485	450263.74	2259972.95	Картометрический	1.00	-
486	450259.39	2259974.71	Картометрический	1.00	-
487	450236.29	2259935.04	Картометрический	1.00	-
488	450239.49	2259933.07	Аналитический	0.10	-
489	450259.92	2259921.06	Аналитический	0.10	-
490	450279.06	2259910.72	Аналитический	0.10	-
491	450294.96	2259899.98	Аналитический	0.10	-
492	450301.16	2259896.30	Картометрический	1.00	-

1	2	3	4	5	6
493	450303.73	2259894.77	Аналитический	0.10	-
494	450314.43	2259889.35	Аналитический	0.10	-
475	450315.40	2259888.86	Картометрический	1.00	-
495	450226.38	2259948.08	Аналитический	0.10	-
496	450231.40	2259956.83	Аналитический	0.10	-
497	450232.92	2259955.99	Аналитический	0.10	-
498	450233.82	2259955.89	Аналитический	0.10	-
499	450234.61	2259956.33	Аналитический	0.10	-
500	450280.14	2260034.65	Аналитический	0.10	-
501	450332.84	2260125.39	Картометрический	1.00	-
502	450329.26	2260127.97	Картометрический	1.00	-
503	450271.10	2260162.39	Картометрический	1.00	-
504	450257.95	2260171.46	Аналитический	0.10	-
505	450254.88	2260173.43	Аналитический	0.10	-
506	450254.65	2260170.69	Картометрический	1.00	-
507	450250.42	2260164.00	Картометрический	1.00	-
508	450247.82	2260165.61	Картометрический	1.00	-
509	450243.60	2260158.72	Картометрический	1.00	-
510	450235.24	2260144.61	Картометрический	1.00	-
511	450229.30	2260134.97	Картометрический	1.00	-
512	450224.57	2260127.15	Картометрический	1.00	-
513	450253.74	2260107.57	Картометрический	1.00	-
514	450254.94	2260106.85	Картометрический	1.00	-
515	450248.92	2260096.93	Картометрический	1.00	-
516	450253.71	2260094.03	Картометрический	1.00	-
517	450261.46	2260093.67	Картометрический	1.00	-
518	450274.43	2260086.13	Картометрический	1.00	-
519	450276.86	2260084.74	Картометрический	1.00	-
520	450271.19	2260075.12	Аналитический	0.10	-
521	450265.22	2260064.99	Картометрический	1.00	-
522	450263.47	2260066.09	Картометрический	1.00	-
523	450256.06	2260070.46	Картометрический	1.00	-
524	450254.67	2260068.11	Картометрический	1.00	-
525	450232.39	2260081.03	Картометрический	1.00	-
526	450236.35	2260087.62	Аналитический	0.10	-
527	450243.80	2260100.01	Картометрический	1.00	-
528	450245.86	2260103.44	Картометрический	1.00	-
529	450218.06	2260119.39	Картометрический	1.00	-
530	450208.35	2260124.96	Картометрический	1.00	-
531	450206.18	2260126.21	Картометрический	1.00	-
532	450189.67	2260097.51	Картометрический	1.00	-
533	450173.11	2260107.14	Картометрический	1.00	-
534	450169.73	2260109.26	Картометрический	1.00	-
535	450165.57	2260111.51	Картометрический	1.00	-
536	450162.16	2260113.73	Картометрический	1.00	-
537	450160.89	2260111.52	Картометрический	1.00	-
538	450157.68	2260113.36	Картометрический	1.00	-

1	2	3	4	5	6
539	450152.82	2260116.04	Картометрический	1.00	-
540	450149.02	2260117.51	Картометрический	1.00	-
541	450146.07	2260112.45	Аналитический	0.10	-
542	450126.47	2260078.57	Картометрический	1.00	-
543	450164.37	2260056.04	Картометрический	1.00	-
544	450193.17	2260039.98	Картометрический	1.00	-
545	450200.31	2260036.36	Аналитический	0.10	-
546	450196.03	2260028.05	Аналитический	0.10	-
547	450198.56	2260026.63	Аналитический	0.10	-
548	450187.81	2260008.01	Аналитический	0.10	-
549	450188.24	2260007.47	Аналитический	0.10	-
550	450193.28	2260004.21	Аналитический	0.10	-
551	450191.11	2260000.85	Картометрический	1.00	-
552	450187.04	2260003.49	Картометрический	1.00	-
553	450180.46	2259992.57	Картометрический	1.00	-
554	450172.37	2259978.05	Картометрический	1.00	-
555	450177.65	2259974.90	Аналитический	0.10	-
495	450226.38	2259948.08	Аналитический	0.10	-
556	450130.29	2259569.65	Аналитический	0.10	-
557	450150.07	2259587.43	Аналитический	0.10	-
558	450152.24	2259591.93	Аналитический	0.10	-
559	450165.69	2259623.48	Аналитический	0.10	-
560	450157.08	2259629.50	Аналитический	0.10	-
561	450159.60	2259639.38	Аналитический	0.10	-
562	450162.19	2259644.86	Картометрический	1.00	-
563	450144.95	2259655.41	Картометрический	1.00	-
564	450134.04	2259661.60	Картометрический	1.00	-
565	450125.30	2259667.40	Картометрический	1.00	-
566	450113.12	2259679.65	Картометрический	1.00	-
567	450097.07	2259687.91	Картометрический	1.00	-
568	450093.94	2259690.09	Картометрический	1.00	-
569	450082.04	2259669.88	Картометрический	1.00	-
570	450065.55	2259641.40	Картометрический	1.00	-
571	450069.06	2259639.31	Аналитический	0.10	-
572	450103.83	2259618.55	Аналитический	0.10	-
573	450094.94	2259602.90	Аналитический	0.10	-
574	450090.15	2259593.65	Аналитический	0.10	-
575	450085.19	2259584.07	Аналитический	0.10	-
576	450112.31	2259571.24	Аналитический	0.10	-
577	450118.07	2259570.58	Аналитический	0.10	-
556	450130.29	2259569.65	Аналитический	0.10	-
578	450056.03	2259498.63	Картометрический	1.00	-
579	450075.14	2259538.84	Картометрический	1.00	-
580	450023.29	2259566.77	Картометрический	1.00	-
581	450005.39	2259535.93	Картометрический	1.00	-
582	450011.63	2259531.96	Аналитический	0.10	-

1	2	3	4	5	6
583	450022.67	2259525.96	Аналитический	0.10	-
584	450013.84	2259510.77	Аналитический	0.10	-
585	450037.24	2259497.21	Аналитический	0.10	-
586	450042.64	2259506.50	Аналитический	0.10	-
587	450051.42	2259501.41	Аналитический	0.10	-
578	450056.03	2259498.63	Картометрический	1.00	-
588	450044.49	2259629.17	Картометрический	1.00	-
589	450055.18	2259647.76	Картометрический	1.00	-
590	450049.42	2259651.51	Аналитический	0.10	-
591	450034.68	2259659.95	Аналитический	0.10	-
592	450027.32	2259665.26	Аналитический	0.10	-
593	450007.47	2259676.87	Аналитический	0.10	-
594	449988.61	2259688.05	Аналитический	0.10	-
595	449985.59	2259683.10	Аналитический	0.10	-
596	449977.75	2259670.74	Аналитический	0.10	-
597	449970.41	2259659.32	Аналитический	0.10	-
598	449960.95	2259643.97	Аналитический	0.10	-
599	449966.25	2259640.60	Аналитический	0.10	-
600	449979.88	2259632.22	Аналитический	0.10	-
601	449988.77	2259646.71	Картометрический	1.00	-
602	449990.55	2259649.61	Аналитический	0.10	-
603	449996.78	2259645.72	Аналитический	0.10	-
604	450003.83	2259657.52	Аналитический	0.10	-
605	450020.66	2259642.98	Аналитический	0.10	-
606	450037.68	2259632.46	Аналитический	0.10	-
588	450044.49	2259629.17	Картометрический	1.00	-
607	449996.26	2259221.48	Картометрический	1.00	-
608	450001.57	2259232.22	Картометрический	1.00	-
609	449972.03	2259248.23	Картометрический	1.00	-
610	449986.88	2259277.35	Аналитический	0.10	-
611	449915.81	2259313.60	Аналитический	0.10	-
612	449930.91	2259340.83	Аналитический	0.10	-
613	449920.35	2259346.83	Аналитический	0.10	-
614	449924.80	2259354.67	Аналитический	0.10	-
615	449942.88	2259344.48	Аналитический	0.10	-
616	449983.71	2259417.36	Аналитический	0.10	-
617	450011.63	2259402.55	Аналитический	0.10	-
618	450018.89	2259418.64	Аналитический	0.10	-
619	450010.71	2259421.78	Аналитический	0.10	-
620	450007.42	2259423.04	Картометрический	1.00	-
621	449996.74	2259428.20	Картометрический	1.00	-
622	449989.63	2259431.63	Картометрический	1.00	-
623	449972.92	2259439.35	Картометрический	1.00	-
624	449958.87	2259445.89	Картометрический	1.00	-
625	449945.96	2259422.89	Картометрический	1.00	-
626	449924.97	2259387.96	Картометрический	1.00	-

1	2	3	4	5	6
627	449906.89	2259359.23	Картометрический	1.00	-
628	449885.63	2259325.37	Картометрический	1.00	-
629	449857.06	2259274.89	Картометрический	1.00	-
630	449875.27	2259264.86	Картометрический	1.00	-
631	449885.64	2259283.97	Картометрический	1.00	-
607	449996.26	2259221.48	Картометрический	1.00	-
632	448953.99	2257659.66	Картометрический	1.00	-
633	448987.27	2257726.22	Картометрический	1.00	-
634	448991.84	2257735.34	Аналитический	0.10	-
635	449014.03	2257776.38	Аналитический	0.10	-
636	449110.84	2257955.49	Картометрический	1.00	-
637	449128.68	2257988.49	Аналитический	0.10	-
638	449212.49	2258144.23	Аналитический	0.10	-
639	449257.21	2258226.23	Аналитический	0.10	-
640	449296.92	2258299.21	Картометрический	1.00	-
641	449345.21	2258387.95	Аналитический	0.10	-
642	449390.15	2258466.08	Аналитический	0.10	-
643	449407.61	2258496.44	Аналитический	0.10	-
644	449432.73	2258540.00	Аналитический	0.10	-
645	449488.48	2258643.10	Аналитический	0.10	-
646	449490.30	2258642.15	Аналитический	0.10	-
647	449531.47	2258717.48	Аналитический	0.10	-
648	449529.72	2258718.46	Аналитический	0.10	-
649	449547.75	2258751.83	Картометрический	1.00	-
650	449559.44	2258773.42	Картометрический	1.00	-
651	449547.05	2258781.15	Картометрический	1.00	-
652	449544.32	2258777.77	Картометрический	1.00	-
653	449539.02	2258780.18	Аналитический	0.10	-
654	449529.77	2258785.26	Аналитический	0.10	-
655	449527.37	2258780.87	Аналитический	0.10	-
656	449526.50	2258781.35	Аналитический	0.10	-
657	449520.92	2258784.10	Аналитический	0.10	-
658	449489.36	2258799.12	Аналитический	0.10	-
659	449507.76	2258836.78	Аналитический	0.10	-
660	449533.17	2258881.43	Аналитический	0.10	-
661	449536.37	2258887.03	Аналитический	0.10	-
662	449558.28	2258922.82	Аналитический	0.10	-
663	449619.16	2258883.10	Картометрический	1.00	-
664	449639.64	2258920.33	Картометрический	1.00	-
665	449622.51	2258930.17	Аналитический	0.10	-
666	449600.65	2258942.64	Аналитический	0.10	-
667	449599.27	2258940.03	Аналитический	0.10	-
668	449594.93	2258942.32	Аналитический	0.10	-
669	449592.11	2258936.96	Аналитический	0.10	-
670	449585.66	2258930.52	Аналитический	0.10	-
671	449583.43	2258926.62	Аналитический	0.10	-
672	449581.35	2258922.97	Аналитический	0.10	-

1	2	3	4	5	6
673	449575.94	2258926.06	Аналитический	0.10	-
674	449564.68	2258933.23	Картометрический	1.00	-
675	449567.46	2258937.77	Аналитический	0.10	-
676	449550.43	2258947.46	Аналитический	0.10	-
677	449548.44	2258948.59	Картометрический	1.00	-
678	449543.54	2258951.38	Аналитический	0.10	-
679	449542.88	2258951.76	Аналитический	0.10	-
680	449545.25	2258956.17	Аналитический	0.10	-
681	449535.68	2258961.40	Аналитический	0.10	-
682	449541.64	2258972.28	Аналитический	0.10	-
683	449542.84	2258975.06	Аналитический	0.10	-
684	449552.41	2258997.27	Аналитический	0.10	-
685	449551.29	2259002.36	Аналитический	0.10	-
686	449542.25	2259005.81	Аналитический	0.10	-
687	449532.47	2259010.15	Аналитический	0.10	-
688	449521.76	2259013.92	Аналитический	0.10	-
689	449502.53	2259023.08	Аналитический	0.10	-
690	449484.46	2259026.84	Аналитический	0.10	-
691	449464.35	2259031.14	Аналитический	0.10	-
692	449454.84	2259033.42	Аналитический	0.10	-
693	449442.72	2258993.78	Аналитический	0.10	-
694	449440.56	2258994.61	Аналитический	0.10	-
695	449433.36	2258975.68	Аналитический	0.10	-
696	449430.17	2258974.60	Аналитический	0.10	-
697	449430.86	2258943.67	Аналитический	0.10	-
698	449429.54	2258923.65	Аналитический	0.10	-
699	449415.82	2258877.23	Аналитический	0.10	-
700	449365.72	2258900.30	Аналитический	0.10	-
701	449270.73	2258733.43	Аналитический	0.10	-
702	449182.26	2258745.59	Картометрический	1.00	-
703	449134.87	2258625.07	Картометрический	1.00	-
704	449125.60	2258599.82	Картометрический	1.00	-
705	448960.17	2258255.50	Картометрический	1.00	-
706	449069.04	2258196.29	Картометрический	1.00	-
707	449064.27	2258187.51	Аналитический	0.10	-
708	449169.67	2258130.16	Аналитический	0.10	-
709	449180.31	2258124.37	Аналитический	0.10	-
710	449092.85	2257965.27	Аналитический	0.10	-
711	448873.11	2258082.74	Аналитический	0.10	-
712	448885.03	2257848.85	Картометрический	1.00	-
713	448888.09	2257780.20	Картометрический	1.00	-
714	448892.13	2257615.91	Картометрический	1.00	-
715	448906.61	2257626.05	Картометрический	1.00	-
716	448922.95	2257638.70	Картометрический	1.00	-
717	448951.13	2257659.90	Картометрический	1.00	-
632	448953.99	2257659.66	Картометрический	1.00	-
718	449050.47	2258785.09	Картометрический	1.00	-

1	2	3	4	5	6
719	449154.45	2258977.23	Аналитический	0.10	-
720	449145.70	2258978.96	Аналитический	0.10	-
721	449118.47	2258984.42	Аналитический	0.10	-
722	449101.40	2258987.85	Аналитический	0.10	-
723	449104.85	2259005.39	Аналитический	0.10	-
724	449113.18	2259047.88	Аналитический	0.10	-
725	449115.86	2259061.53	Аналитический	0.10	-
726	449119.82	2259081.74	Аналитический	0.10	-
727	449044.87	2259111.74	Аналитический	0.10	-
728	449042.39	2259106.64	Картометрический	1.00	-
729	448967.44	2259129.27	Аналитический	0.10	-
730	448957.98	2259073.36	Картометрический	1.00	-
731	448953.95	2259055.89	Картометрический	1.00	-
732	448949.44	2259040.68	Картометрический	1.00	-
733	448946.92	2259026.91	Картометрический	1.00	-
734	448919.96	2258896.53	Картометрический	1.00	-
735	448918.34	2258890.31	Картометрический	1.00	-
736	448917.73	2258887.51	Картометрический	1.00	-
737	448915.54	2258878.67	Картометрический	1.00	-
738	448915.01	2258876.41	Аналитический	0.10	-
739	448915.04	2258876.20	Аналитический	0.10	-
740	448910.74	2258835.98	Картометрический	1.00	-
741	448958.65	2258823.76	Картометрический	1.00	-
742	448946.55	2258779.81	Картометрический	1.00	-
743	448996.89	2258764.50	Картометрический	1.00	-
744	449011.10	2258802.75	Картометрический	1.00	-
718	449050.47	2258785.09	Картометрический	1.00	-

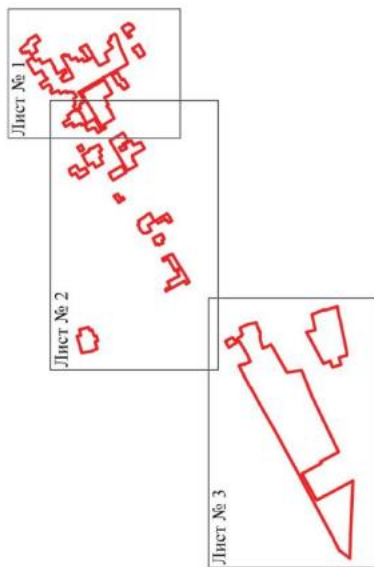
3. Сведения о характерных точках части (частей) границы объекта

Обозначение характерных точек части границы	Координаты, м		Метод определения координат характерной точки	Средняя квадратическая погрешность положения характерной точки (Mt), м	Описание обозначения точки на местности (при наличии)
	X	Y			
1	2	3	4	5	6
Часть №					
-	-	-	-	-	-

Раздел 4

План границ объекта

Схема расположения листов плана границ объекта



Используемые условные знаки и обозначения:



границы территориальной зоны



область и номер листа плана границ объекта

Масштаб 1:25000

Заместитель руководителя БУВО «Нормативно-проектный центр»

Подпись: 



А. В. Романов Дата « 26 » декабря 2020 г.

Место для оттиска печати (при наличии) лица, составившего описание местоположения границ объекта





Использованы условные знаки и обозначения:

-  границы территориальной зоны
-  характерная точка грани территориальной зоны

Масштаб 1:2000

Заказчик: муниципальное БУЗО «Иркутско-орский центр»

Подпись:  А.В. Романов Дата « 26 » декабря 2020 г.

Место для отчета о выполнении работ, составляющего основное содержание грани области



Map of the City of
Map 10.2



Map of the City of
Map 10.2
Map of the City of
Map 10.2

Map of the City of
Map 10.2

Map of the City of
Map 10.2
Map of the City of
Map 10.2



Aerial photograph courtesy
 of the City of Phoenix

All information is provided "as is" and without
 warranty, express or implied. The user
 assumes all liability for any use of the information.

Phoenix
 Planning and Community Development Department
 Planning and Community Development Department
 Planning and Community Development Department

Richard L. Smith

ОПИСАНИЕ МЕСТОПОЛОЖЕНИЯ ГРАНИЦ

Производственная зона - П1

(наименование объекта, местоположение границ которого описано
(далее - объект)

Раздел 1

Сведения об объекте		
№ п/п	Характеристики объекта	Описание характеристик
1	2	3
1	Местоположение объекта	Воронежская область, городское поселение - город Новохопёрск, город Новохопёрск
2	Площадь объекта \pm величина погрешности определения площади ($P \pm \Delta P$)	365872 \pm -2117 м ²
3	Иные характеристики объекта	-

Раздел 2

Сведения о местоположении границ объекта					
1. Система координат: МСК - 36, зона 2					
2. Сведения о характерных точках границ объекта					
Обозначение характерных точек границ	Координаты, м		Метод определения координат характерной точки	Средняя квадратическая погрешность положения характерной точки (Mt), м	Описание обозначения точки на местности (при наличии)
	X	Y			
1	2	3	4	5	6
1	450952.72	2258642.81	Аналитический	0.10	-
2	450970.50	2258666.95	Аналитический	0.10	-
3	451006.05	2258715.23	Аналитический	0.10	-
4	451033.31	2258752.25	Аналитический	0.10	-
5	451066.17	2258796.87	Аналитический	0.10	-
6	451061.08	2258801.28	Аналитический	0.10	-
7	451104.64	2258861.08	Аналитический	0.10	-
8	451065.75	2258896.83	Аналитический	0.10	-
9	451064.35	2258897.67	Картометрический	1.00	-
10	451060.14	2258900.20	Картометрический	1.00	-
11	450951.66	2258965.32	Картометрический	1.00	-
12	450843.51	2259078.48	Картометрический	1.00	-
13	450792.02	2259105.34	Картометрический	1.00	-
14	450750.81	2259116.61	Картометрический	1.00	-
15	450657.61	2259041.51	Картометрический	1.00	-
16	450582.94	2259064.21	Картометрический	1.00	-
17	450577.31	2259047.15	Картометрический	1.00	-
18	450553.67	2259054.05	Картометрический	1.00	-
19	450516.26	2259063.51	Картометрический	1.00	-
20	450477.94	2259047.34	Картометрический	1.00	-
21	450460.59	2259005.07	Картометрический	1.00	-
22	450516.55	2258990.13	Картометрический	1.00	-
23	450508.88	2258955.95	Картометрический	1.00	-
24	450519.46	2258953.33	Картометрический	1.00	-
25	450530.24	2258951.12	Картометрический	1.00	-
26	450527.84	2258942.44	Картометрический	1.00	-
27	450502.41	2258850.36	Картометрический	1.00	-
28	450502.15	2258836.18	Аналитический	0.10	-
29	450496.66	2258816.95	Аналитический	0.10	-
30	450494.72	2258811.12	Картометрический	1.00	-
31	450514.98	2258804.91	Картометрический	1.00	-
32	450523.16	2258811.47	Аналитический	0.10	-
33	450530.24	2258835.61	Аналитический	0.10	-
34	450567.75	2258823.93	Аналитический	0.10	-
35	450580.11	2258824.67	Аналитический	0.10	-
36	450604.04	2258817.46	Аналитический	0.10	-

1	2	3	4	5	6
37	450604.82	2258817.24	Картометрический	1.00	-
38	450643.08	2258805.57	Картометрический	1.00	-
39	450636.52	2258784.05	Картометрический	1.00	-
40	450632.34	2258769.36	Картометрический	1.00	-
41	450658.65	2258760.98	Картометрический	1.00	-
42	450666.44	2258772.83	Аналитический	0.10	-
43	450677.59	2258802.85	Аналитический	0.10	-
44	450709.89	2258790.28	Аналитический	0.10	-
45	450723.21	2258804.78	Картометрический	1.00	-
46	450807.37	2258772.87	Картометрический	1.00	-
47	450801.52	2258757.45	Аналитический	0.10	-
48	450789.64	2258726.12	Аналитический	0.10	-
49	450845.90	2258704.79	Аналитический	0.10	-
50	450860.54	2258699.24	Аналитический	0.10	-
51	450863.96	2258697.15	Аналитический	0.10	-
52	450882.88	2258685.57	Аналитический	0.10	-
53	450914.21	2258666.38	Аналитический	0.10	-
1	450952.72	2258642.81	Аналитический	0.10	-
54	450069.98	2258737.42	Аналитический	0.10	-
55	450109.79	2258792.19	Аналитический	0.10	-
56	450133.65	2258819.24	Аналитический	0.10	-
57	450171.88	2258857.76	Аналитический	0.10	-
58	450191.70	2258882.73	Аналитический	0.10	-
59	450190.72	2258883.50	Аналитический	0.10	-
60	450194.76	2258888.57	Аналитический	0.10	-
61	450128.57	2258936.63	Аналитический	0.10	-
62	450126.38	2258939.22	Картометрический	1.00	-
63	450089.63	2258969.40	Картометрический	1.00	-
64	450075.42	2258949.87	Аналитический	0.10	-
65	450067.73	2258939.70	Аналитический	0.10	-
66	450066.46	2258939.23	Картометрический	1.00	-
67	450053.85	2258921.02	Картометрический	1.00	-
68	450053.63	2258920.68	Картометрический	1.00	-
69	450047.28	2258910.86	Картометрический	1.00	-
70	450025.21	2258924.68	Картометрический	1.00	-
71	450016.07	2258908.70	Картометрический	1.00	-
72	450005.85	2258890.06	Аналитический	0.10	-
73	449996.08	2258872.50	Аналитический	0.10	-
74	449986.82	2258855.12	Аналитический	0.10	-
75	449976.49	2258837.92	Аналитический	0.10	-
76	449974.29	2258834.00	Картометрический	1.00	-
77	449974.79	2258833.69	Картометрический	1.00	-
78	450003.03	2258816.66	Картометрический	1.00	-
79	449973.48	2258771.80	Картометрический	1.00	-
80	449981.23	2258767.20	Картометрический	1.00	-
81	449979.16	2258763.55	Картометрический	1.00	-
82	450004.30	2258748.24	Картометрический	1.00	-

1	2	3	4	5	6
83	450003.69	2258747.20	Картометрический	1.00	-
84	450013.29	2258741.46	Картометрический	1.00	-
85	450028.59	2258764.99	Аналитический	0.10	-
86	450036.11	2258760.01	Аналитический	0.10	-
87	450068.86	2258738.23	Аналитический	0.10	-
54	450069.98	2258737.42	Аналитический	0.10	-
88	450242.87	2258885.52	Картометрический	1.00	-
89	450246.73	2258894.81	Аналитический	0.10	-
90	450254.93	2258919.35	Картометрический	1.00	-
91	450256.79	2258925.22	Аналитический	0.10	-
92	450287.56	2259041.35	Картометрический	1.00	-
93	450317.56	2259100.63	Картометрический	1.00	-
94	450323.08	2259109.47	Картометрический	1.00	-
95	450285.01	2259122.85	Картометрический	1.00	-
96	450245.19	2259140.65	Картометрический	1.00	-
97	450209.43	2259159.15	Картометрический	1.00	-
98	450136.55	2259183.73	Картометрический	1.00	-
99	450104.75	2259196.91	Картометрический	1.00	-
100	450107.33	2259205.57	Картометрический	1.00	-
101	450110.00	2259214.55	Картометрический	1.00	-
102	450033.40	2259253.62	Картометрический	1.00	-
103	450060.23	2259323.66	Картометрический	1.00	-
104	450065.05	2259407.20	Картометрический	1.00	-
105	450052.14	2259408.17	Аналитический	0.10	-
106	450031.70	2259413.79	Аналитический	0.10	-
107	450018.89	2259418.64	Аналитический	0.10	-
108	450011.63	2259402.55	Аналитический	0.10	-
109	449983.71	2259417.36	Аналитический	0.10	-
110	449942.88	2259344.48	Аналитический	0.10	-
111	449924.80	2259354.67	Аналитический	0.10	-
112	449920.35	2259346.83	Аналитический	0.10	-
113	449930.91	2259340.83	Аналитический	0.10	-
114	449915.81	2259313.60	Аналитический	0.10	-
115	449986.88	2259277.35	Аналитический	0.10	-
116	449972.03	2259248.23	Картометрический	1.00	-
117	450001.57	2259232.22	Картометрический	1.00	-
118	449996.26	2259221.48	Картометрический	1.00	-
119	449885.64	2259283.97	Картометрический	1.00	-
120	449875.27	2259264.86	Картометрический	1.00	-
121	449891.12	2259256.34	Картометрический	1.00	-
122	449884.91	2259244.92	Картометрический	1.00	-
123	449869.07	2259253.44	Картометрический	1.00	-
124	449864.78	2259245.54	Картометрический	1.00	-
125	449866.45	2259244.68	Картометрический	1.00	-
126	449867.66	2259241.58	Картометрический	1.00	-
127	449879.27	2259234.06	Картометрический	1.00	-
128	449865.07	2259212.15	Картометрический	1.00	-

1	2	3	4	5	6
129	449881.71	2259201.10	Картометрический	1.00	-
130	449882.39	2259202.07	Картометрический	1.00	-
131	449885.16	2259200.22	Картометрический	1.00	-
132	449883.07	2259196.98	Картометрический	1.00	-
133	449888.05	2259193.83	Картометрический	1.00	-
134	449873.60	2259175.54	Картометрический	1.00	-
135	449867.59	2259166.93	Картометрический	1.00	-
136	449861.69	2259162.05	Картометрический	1.00	-
137	449885.71	2259142.98	Картометрический	1.00	-
138	449952.76	2259094.07	Картометрический	1.00	-
139	450026.01	2259038.61	Картометрический	1.00	-
140	450026.94	2259038.66	Картометрический	1.00	-
141	450027.68	2259039.11	Картометрический	1.00	-
142	450028.62	2259040.20	Картометрический	1.00	-
143	450098.27	2258986.50	Картометрический	1.00	-
144	450163.28	2258936.06	Картометрический	1.00	-
145	450187.93	2258918.03	Картометрический	1.00	-
146	450201.65	2258908.27	Картометрический	1.00	-
147	450233.06	2258889.92	Картометрический	1.00	-
88	450242.87	2258885.52	Картометрический	1.00	-
148	449669.60	2259066.96	Картометрический	1.00	-
149	449676.98	2259081.97	Картометрический	1.00	-
150	449681.90	2259084.74	Картометрический	1.00	-
151	449693.88	2259090.93	Картометрический	1.00	-
152	449699.75	2259093.30	Картометрический	1.00	-
153	449707.92	2259094.97	Картометрический	1.00	-
154	449707.36	2259097.78	Аналитический	0.10	-
155	449700.81	2259165.86	Картометрический	1.00	-
156	449695.76	2259168.98	Аналитический	0.10	-
157	449695.76	2259208.70	Аналитический	0.10	-
158	449695.76	2259218.58	Картометрический	1.00	-
159	449693.36	2259243.57	Аналитический	0.10	-
160	449684.18	2259272.33	Аналитический	0.10	-
161	449680.56	2259278.89	Аналитический	0.10	-
162	449643.59	2259288.53	Аналитический	0.10	-
163	449637.68	2259288.33	Аналитический	0.10	-
164	449621.64	2259287.79	Аналитический	0.10	-
165	449517.14	2259300.96	Аналитический	0.10	-
166	449511.75	2259301.64	Аналитический	0.10	-
167	449446.06	2259309.92	Аналитический	0.10	-
168	449437.00	2259309.84	Картометрический	1.00	-
169	449436.15	2259254.22	Картометрический	1.00	-
170	449427.37	2259173.81	Картометрический	1.00	-
171	449503.52	2259156.00	Аналитический	0.10	-
172	449517.81	2259152.22	Аналитический	0.10	-
173	449526.44	2259150.54	Аналитический	0.10	-
174	449541.02	2259146.75	Аналитический	0.10	-

1	2	3	4	5	6
175	449544.52	2259146.31	Аналитический	0.10	-
176	449543.37	2259142.48	Аналитический	0.10	-
177	449546.25	2259141.63	Аналитический	0.10	-
178	449547.38	2259145.48	Аналитический	0.10	-
179	449560.45	2259142.66	Аналитический	0.10	-
180	449578.93	2259138.67	Аналитический	0.10	-
181	449583.97	2259137.29	Аналитический	0.10	-
182	449587.45	2259136.35	Аналитический	0.10	-
183	449587.54	2259136.84	Аналитический	0.10	-
184	449594.71	2259135.03	Аналитический	0.10	-
185	449598.30	2259134.20	Аналитический	0.10	-
186	449610.27	2259132.86	Аналитический	0.10	-
187	449612.42	2259131.90	Аналитический	0.10	-
188	449610.76	2259127.70	Аналитический	0.10	-
189	449605.36	2259108.92	Картометрический	1.00	-
190	449613.05	2259106.11	Картометрический	1.00	-
191	449607.57	2259085.77	Картометрический	1.00	-
192	449606.75	2259079.55	Картометрический	1.00	-
193	449651.82	2259070.00	Картометрический	1.00	-
148	449669.60	2259066.96	Картометрический	1.00	-
194	449426.40	2259516.72	Картометрический	1.00	-
195	449430.87	2259566.52	Картометрический	1.00	-
196	449440.91	2259678.42	Картометрический	1.00	-
197	449398.96	2259678.30	Картометрический	1.00	-
198	449398.61	2259692.29	Картометрический	1.00	-
199	449397.74	2259727.28	Картометрический	1.00	-
200	449365.75	2259726.50	Картометрический	1.00	-
201	449366.60	2259691.50	Картометрический	1.00	-
202	449367.49	2259654.89	Картометрический	1.00	-
203	449368.56	2259611.08	Картометрический	1.00	-
204	449378.56	2259517.58	Картометрический	1.00	-
194	449426.40	2259516.72	Картометрический	1.00	-
205	449293.10	2259562.08	Картометрический	1.00	-
206	449312.08	2259589.19	Картометрический	1.00	-
207	449312.86	2259616.31	Картометрический	1.00	-
208	449304.33	2259654.66	Картометрический	1.00	-
209	449188.51	2259656.98	Картометрический	1.00	-
210	449184.64	2259565.18	Картометрический	1.00	-
205	449293.10	2259562.08	Картометрический	1.00	-
211	448735.01	2259278.09	Картометрический	1.00	-
212	448739.86	2259295.45	Аналитический	0.10	-
213	448757.70	2259368.30	Аналитический	0.10	-
214	448739.09	2259370.99	Аналитический	0.10	-
215	448741.30	2259391.48	Аналитический	0.10	-
216	448727.93	2259403.57	Картометрический	1.00	-

1	2	3	4	5	6
217	448720.38	2259412.75	Картометрический	1.00	-
218	448704.68	2259416.02	Аналитический	0.10	-
219	448670.35	2259474.51	Аналитический	0.10	-
220	448653.20	2259460.50	Аналитический	0.10	-
221	448688.78	2259418.31	Аналитический	0.10	-
222	448683.86	2259399.31	Картометрический	1.00	-
223	448677.96	2259389.79	Картометрический	1.00	-
224	448675.50	2259379.82	Картометрический	1.00	-
225	448658.33	2259312.55	Картометрический	1.00	-
226	448657.07	2259297.79	Картометрический	1.00	-
211	448735.01	2259278.09	Картометрический	1.00	-

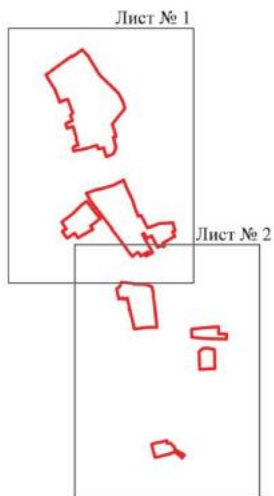
3. Сведения о характерных точках части (частей) границы объекта

Обозначение характерных точек части границы	Координаты, м		Метод определения координат характерной точки	Средняя квадратическая погрешность положения характерной точки (M _t), м	Описание обозначения точки на местности (при наличии)
	X	Y			
1	2	3	4	5	6
Часть №					
-	-	-	-	-	-

Раздел 4

План границ объекта

Схема расположения листов плана границ объекта



Масштаб 1:25000

Используемые условные знаки и обозначения:




границы территориальной зоны

Лист № 1

область и номер листа плана границ объекта

Заместитель руководителя БУВО «Нормативно-проектный центр»

Подпись  А.В. Ромашов Дата « 26 » декабря 2020 г.

Место для оттиска печати (при наличии) лица, составившего описание местоположения границ объекта



Вид с воздуха

Лист № 1



Исторические границы населенных пунктов и объектов:

- граница населенного пункта
- территория особо охраняемой территории

Масштаб 1:2000

Выполнено в соответствии с требованиями проектной документации
 Подпись: *[Подпись]* И.А. Романов Дата: 26.04.2024 № 2024-0001
 Место: [Место] [Место] [Место] [Место] [Место] [Место] [Место] [Место] [Место] [Место]

План участка № 00000000000000000000

Лист № 2



Иллюстрация границ земельного участка и объектов:

- границы земельного участка
- границы объектов недвижимости

Информация о документе, являющемся основой для подготовки документа, на основании которого подготовлен описанный документ:

Документ: *С/З* № 00000000000000000000 от 28.04.2020 № 00000000000000000000

Место его хранения: *С/З* № 00000000000000000000 от 28.04.2020 № 00000000000000000000

Масштаб 1:200

ОПИСАНИЕ МЕСТОПОЛОЖЕНИЯ ГРАНИЦ

Производственно-коммунальная зона - П2

(наименование объекта, местоположение границ которого описано
(далее - объект)

Раздел 1

Сведения об объекте		
№ п/п	Характеристики объекта	Описание характеристик
1	2	3
1	Местоположение объекта	Воронежская область, городское поселение - город Новохопёрск, город Новохопёрск
2	Площадь объекта \pm величина погрешности определения площади ($P \pm \text{Дельта } P$)	74484+/-955 м ²
3	Иные характеристики объекта	-

Раздел 2

Сведения о местоположении границ объекта					
1. Система координат: МСК - 36, зона 2					
2. Сведения о характерных точках границ объекта					
Обозначение характерных точек границ	Координаты, м		Метод определения координат характерной точки	Средняя квадратическая погрешность положения характерной точки (Mt), м	Описание обозначения точки на местности (при наличии)
	X	Y			
1	2	3	4	5	6
1	449243.11	2259216.38	Картометрический	1.00	-
2	449247.20	2259237.00	Картометрический	1.00	-
3	449250.01	2259250.51	Картометрический	1.00	-
4	449256.15	2259282.30	Аналитический	0.10	-
5	449257.73	2259293.21	Аналитический	0.10	-
6	449261.54	2259313.77	Аналитический	0.10	-
7	449263.39	2259324.19	Аналитический	0.10	-
8	449263.53	2259324.96	Аналитический	0.10	-
9	449265.13	2259333.91	Аналитический	0.10	-
10	449226.55	2259337.79	Картометрический	1.00	-
11	449231.90	2259387.57	Картометрический	1.00	-
12	449182.45	2259387.53	Картометрический	1.00	-
13	449182.56	2259398.09	Картометрический	1.00	-
14	449182.56	2259399.08	Картометрический	1.00	-
15	449182.28	2259454.95	Картометрический	1.00	-
16	449182.06	2259500.07	Картометрический	1.00	-
17	449118.22	2259497.70	Картометрический	1.00	-
18	449118.89	2259398.61	Картометрический	1.00	-
19	449122.42	2259391.87	Картометрический	1.00	-
20	449126.34	2259384.86	Картометрический	1.00	-
21	449126.46	2259377.21	Аналитический	0.10	-
22	449115.37	2259325.31	Аналитический	0.10	-
23	449100.05	2259326.57	Аналитический	0.10	-
24	449075.36	2259328.26	Аналитический	0.10	-
25	449050.36	2259331.31	Аналитический	0.10	-
26	449026.01	2259333.53	Картометрический	1.00	-
27	449028.53	2259389.51	Картометрический	1.00	-
28	449031.67	2259419.48	Картометрический	1.00	-
29	449057.67	2259420.34	Аналитический	0.10	-
30	449060.90	2259462.53	Аналитический	0.10	-
31	449062.07	2259477.76	Аналитический	0.10	-
32	449062.74	2259486.55	Картометрический	1.00	-
33	449065.76	2259486.58	Картометрический	1.00	-
34	449067.68	2259512.64	Картометрический	1.00	-
35	449069.67	2259527.36	Картометрический	1.00	-
36	449065.42	2259562.30	Картометрический	1.00	-

1	2	3	4	5	6
37	449032.36	2259560.95	Картометрический	1.00	-
38	448993.02	2259560.33	Картометрический	1.00	-
39	448976.29	2259559.92	Аналитический	0.10	-
40	448957.06	2259559.46	Аналитический	0.10	-
41	448941.86	2259559.09	Аналитический	0.10	-
42	448941.80	2259549.16	Аналитический	0.10	-
43	448941.65	2259522.36	Аналитический	0.10	-
44	448942.15	2259507.80	Аналитический	0.10	-
45	448942.67	2259492.70	Аналитический	0.10	-
46	448942.95	2259484.48	Аналитический	0.10	-
47	448943.56	2259473.96	Аналитический	0.10	-
48	448943.62	2259472.80	Картометрический	1.00	-
49	448944.93	2259416.57	Картометрический	1.00	-
50	448952.32	2259416.41	Картометрический	1.00	-
51	448952.07	2259384.84	Картометрический	1.00	-
52	448950.80	2259359.76	Картометрический	1.00	-
53	448953.70	2259359.49	Картометрический	1.00	-
54	448952.52	2259340.03	Картометрический	1.00	-
55	448967.97	2259338.35	Картометрический	1.00	-
56	448976.75	2259337.03	Картометрический	1.00	-
57	448968.34	2259282.14	Картометрический	1.00	-
58	448993.79	2259276.25	Картометрический	1.00	-
59	449025.61	2259267.67	Картометрический	1.00	-
60	449060.99	2259258.25	Аналитический	0.10	-
61	449081.96	2259252.67	Аналитический	0.10	-
62	449111.58	2259244.95	Картометрический	1.00	-
63	449128.51	2259241.26	Картометрический	1.00	-
64	449180.69	2259229.13	Аналитический	0.10	-
65	449189.93	2259227.26	Аналитический	0.10	-
66	449199.21	2259225.38	Аналитический	0.10	-
67	449223.68	2259220.26	Аналитический	0.10	-
1	449243.11	2259216.38	Картометрический	1.00	-
68	448657.07	2259297.79	Картометрический	1.00	-
69	448658.33	2259312.55	Картометрический	1.00	-
70	448675.50	2259379.82	Картометрический	1.00	-
71	448677.96	2259389.79	Картометрический	1.00	-
72	448683.86	2259399.31	Картометрический	1.00	-
73	448688.78	2259418.31	Аналитический	0.10	-
74	448653.20	2259460.50	Аналитический	0.10	-
75	448603.26	2259451.32	Картометрический	1.00	-
76	448597.48	2259425.05	Картометрический	1.00	-
77	448591.64	2259426.72	Картометрический	1.00	-
78	448572.51	2259374.32	Картометрический	1.00	-
79	448561.41	2259335.13	Картометрический	1.00	-
80	448557.88	2259322.68	Картометрический	1.00	-
68	448657.07	2259297.79	Картометрический	1.00	-

3. Сведения о характерных точках части (частей) границы объекта					
Обозначение характерных точек части границы	Координаты, м		Метод определения координат характерной точки	Средняя квадратическая погрешность положения характерной точки (Mi), м	Описание обозначения точки на местности (при наличии)
	X	Y			
1	2	3	4	5	6
Часть №					
-	-	-	-	-	-



Использованы условные знаки и обозначения:

-  граница территориальной зоны
-  характерная точка границы территориальной зоны

Масштаб 1:2000

Заместитель руководителя БУВМ «Национальный проектный центр»
Подпись:  А.В. Рогозина Дата: 26.12.2020 г.
Место для печати печати (Полное наименование, наименование организации, наименование границ объекта)



ОПИСАНИЕ МЕСТОПОЛОЖЕНИЯ ГРАНИЦ

Зона улиц, дорог, инженерной и транспортной инфраструктуры - ИТ1

(наименование объекта, местоположение границ которого описано
(далее - объект)

Раздел 1

Сведения об объекте		
№ п/п	Характеристики объекта	Описание характеристик
1	2	3
1	Местоположение объекта	Воронежская область, городское поселение - город Новохопёрск, город Новохопёрск
2	Площадь объекта \pm величина погрешности определения площади ($P \pm \text{Дельта } P$)	302325 \pm 1924 м ²
3	Иные характеристики объекта	-

Раздел 2

Сведения о местоположении границ объекта					
1. Система координат: МСК - 36, зона 2					
2. Сведения о характерных точках границ объекта					
Обозначение характерных точек границ	Координаты, м		Метод определения координат характерной точки	Средняя квадратическая погрешность положения характерной точки (Mt), м	Описание обозначения точки на местности (при наличии)
	X	Y			
1	2	3	4	5	6
1	451145.63	2258537.10	Аналитический	0.10	-
2	451172.93	2258578.99	Аналитический	0.10	-
3	451131.05	2258606.29	Аналитический	0.10	-
4	451103.74	2258564.40	Аналитический	0.10	-
1	451145.63	2258537.10	Аналитический	0.10	-
5	451595.48	2258167.57	Картометрический	1.00	-
6	451602.34	2258177.15	Картометрический	1.00	-
7	451609.21	2258186.74	Картометрический	1.00	-
8	451468.61	2258284.20	Картометрический	1.00	-
9	451142.28	2258504.47	Картометрический	1.00	-
10	451021.12	2258587.76	Картометрический	1.00	-
11	450966.52	2258622.61	Картометрический	1.00	-
12	450965.72	2258624.53	Картометрический	1.00	-
13	450965.88	2258626.72	Картометрический	1.00	-
14	450966.62	2258628.67	Картометрический	1.00	-
15	450951.61	2258637.71	Картометрический	1.00	-
16	450952.72	2258642.81	Аналитический	0.10	-
17	450914.21	2258666.38	Аналитический	0.10	-
18	450882.88	2258685.57	Аналитический	0.10	-
19	450863.96	2258697.15	Аналитический	0.10	-
20	450860.54	2258699.24	Аналитический	0.10	-
21	450845.90	2258704.79	Аналитический	0.10	-
22	450789.64	2258726.12	Аналитический	0.10	-
23	450801.52	2258757.45	Аналитический	0.10	-
24	450807.37	2258772.87	Картометрический	1.00	-
25	450723.21	2258804.78	Картометрический	1.00	-
26	450709.89	2258790.28	Аналитический	0.10	-
27	450677.59	2258802.85	Аналитический	0.10	-
28	450666.44	2258772.83	Аналитический	0.10	-
29	450658.65	2258760.98	Картометрический	1.00	-
30	450632.34	2258769.36	Картометрический	1.00	-
31	450636.52	2258784.05	Картометрический	1.00	-
32	450643.08	2258805.57	Картометрический	1.00	-
33	450604.82	2258817.24	Картометрический	1.00	-
34	450604.04	2258817.46	Аналитический	0.10	-

1	2	3	4	5	6
35	450580.11	2258824.67	Аналитический	0.10	-
36	450567.75	2258823.93	Аналитический	0.10	-
37	450530.24	2258835.61	Аналитический	0.10	-
38	450523.16	2258811.47	Аналитический	0.10	-
39	450514.98	2258804.91	Картометрический	1.00	-
40	450494.72	2258811.12	Картометрический	1.00	-
41	450496.66	2258816.95	Аналитический	0.10	-
42	450502.15	2258836.18	Аналитический	0.10	-
43	450502.41	2258850.36	Картометрический	1.00	-
44	450441.59	2258860.84	Картометрический	1.00	-
45	450434.62	2258866.19	Картометрический	1.00	-
46	450409.63	2258875.05	Картометрический	1.00	-
47	450422.72	2258917.28	Аналитический	0.10	-
48	450405.68	2258922.97	Картометрический	1.00	-
49	450379.95	2258930.87	Аналитический	0.10	-
50	450373.01	2258923.91	Аналитический	0.10	-
51	450363.78	2258894.84	Картометрический	1.00	-
52	450331.86	2258905.84	Картометрический	1.00	-
53	450312.33	2258863.09	Картометрический	1.00	-
54	450292.77	2258868.32	Картометрический	1.00	-
55	450296.10	2258878.48	Аналитический	0.10	-
56	450300.18	2258890.82	Аналитический	0.10	-
57	450281.66	2258910.64	Аналитический	0.10	-
58	450261.54	2258917.30	Аналитический	0.10	-
59	450254.93	2258919.35	Картометрический	1.00	-
60	450246.73	2258894.81	Аналитический	0.10	-
61	450242.87	2258885.52	Картометрический	1.00	-
62	450233.06	2258889.92	Картометрический	1.00	-
63	450201.65	2258908.27	Картометрический	1.00	-
64	450187.93	2258918.03	Картометрический	1.00	-
65	450163.28	2258936.06	Картометрический	1.00	-
66	450098.27	2258986.50	Картометрический	1.00	-
67	450028.62	2259040.20	Картометрический	1.00	-
68	450027.68	2259039.11	Картометрический	1.00	-
69	450026.94	2259038.66	Картометрический	1.00	-
70	450026.01	2259038.61	Картометрический	1.00	-
71	449952.76	2259094.07	Картометрический	1.00	-
72	449885.71	2259142.98	Картометрический	1.00	-
73	449861.69	2259162.05	Картометрический	1.00	-
74	449833.47	2259183.70	Картометрический	1.00	-
75	449830.07	2259187.48	Картометрический	1.00	-
76	449828.03	2259190.36	Картометрический	1.00	-
77	449826.10	2259194.73	Картометрический	1.00	-
78	449824.49	2259198.34	Картометрический	1.00	-
79	449823.99	2259200.57	Картометрический	1.00	-
80	449823.66	2259202.62	Картометрический	1.00	-
81	449823.99	2259208.95	Картометрический	1.00	-
82	449824.85	2259214.80	Картометрический	1.00	-

1	2	3	4	5	6
83	449826.66	2259221.95	Картометрический	1.00	-
84	449827.86	2259225.63	Картометрический	1.00	-
85	449830.70	2259232.08	Картометрический	1.00	-
86	449842.54	2259251.55	Картометрический	1.00	-
87	449852.78	2259267.61	Картометрический	1.00	-
88	449857.06	2259274.89	Картометрический	1.00	-
89	449885.63	2259325.37	Картометрический	1.00	-
90	449906.89	2259359.23	Картометрический	1.00	-
91	449924.97	2259387.96	Картометрический	1.00	-
92	449945.96	2259422.89	Картометрический	1.00	-
93	449958.87	2259445.89	Картометрический	1.00	-
94	449990.87	2259504.83	Картометрический	1.00	-
95	450005.39	2259535.93	Картометрический	1.00	-
96	450023.29	2259566.77	Картометрический	1.00	-
97	450045.74	2259607.11	Картометрический	1.00	-
98	450048.99	2259612.87	Картометрический	1.00	-
99	450065.55	2259641.40	Картометрический	1.00	-
100	450082.04	2259669.88	Картометрический	1.00	-
101	450093.94	2259690.09	Картометрический	1.00	-
102	450105.10	2259709.53	Картометрический	1.00	-
103	450105.90	2259709.97	Картометрический	1.00	-
104	450106.80	2259709.86	Картометрический	1.00	-
105	450108.32	2259709.02	Картометрический	1.00	-
106	450113.34	2259717.77	Картометрический	1.00	-
107	450111.83	2259718.62	Картометрический	1.00	-
108	450111.35	2259719.30	Картометрический	1.00	-
109	450111.32	2259720.20	Картометрический	1.00	-
110	450195.23	2259864.53	Картометрический	1.00	-
111	450196.03	2259864.97	Картометрический	1.00	-
112	450196.93	2259864.87	Картометрический	1.00	-
113	450198.45	2259864.03	Картометрический	1.00	-
114	450201.52	2259869.38	Картометрический	1.00	-
115	450203.47	2259872.78	Картометрический	1.00	-
116	450201.95	2259873.62	Картометрический	1.00	-
117	450201.48	2259874.31	Картометрический	1.00	-
118	450201.44	2259875.21	Картометрический	1.00	-
119	450236.29	2259935.04	Картометрический	1.00	-
120	450259.39	2259974.71	Картометрический	1.00	-
121	450271.16	2259995.12	Картометрический	1.00	-
122	450271.94	2259995.60	Картометрический	1.00	-
123	450272.78	2259996.01	Картометрический	1.00	-
124	450275.65	2259996.87	Картометрический	1.00	-
125	450280.67	2260005.62	Картометрический	1.00	-
126	450279.13	2260005.13	Картометрический	1.00	-
127	450278.24	2260005.68	Картометрический	1.00	-
128	450278.00	2260006.84	Картометрический	1.00	-
129	450303.23	2260050.23	Картометрический	1.00	-
130	450304.29	2260050.78	Картометрический	1.00	-

1	2	3	4	5	6
131	450305.24	2260050.40	Картометрический	1.00	-
132	450305.54	2260048.97	Картометрический	1.00	-
133	450310.70	2260057.96	Картометрический	1.00	-
134	450310.05	2260060.92	Картометрический	1.00	-
135	450310.03	2260061.50	Картометрический	1.00	-
136	450310.07	2260062.00	Картометрический	1.00	-
137	450360.45	2260148.63	Картометрический	1.00	-
138	450377.48	2260177.52	Картометрический	1.00	-
139	450378.30	2260177.93	Картометрический	1.00	-
140	450379.19	2260177.80	Картометрический	1.00	-
141	450380.65	2260176.87	Картометрический	1.00	-
142	450385.93	2260185.46	Картометрический	1.00	-
143	450384.48	2260186.40	Картометрический	1.00	-
144	450384.03	2260187.10	Картометрический	1.00	-
145	450384.01	2260188.00	Картометрический	1.00	-
146	450384.32	2260188.50	Аналитический	0.10	-
147	450390.36	2260198.27	Аналитический	0.10	-
148	450425.75	2260259.00	Картометрический	1.00	-
149	450427.22	2260261.65	Аналитический	0.10	-
150	450486.47	2260361.10	Картометрический	1.00	-
151	450489.76	2260367.07	Аналитический	0.10	-
152	450512.23	2260405.23	Аналитический	0.10	-
153	450513.17	2260406.83	Аналитический	0.10	-
154	450514.17	2260407.02	Аналитический	0.10	-
155	450516.11	2260405.91	Аналитический	0.10	-
156	450519.69	2260411.99	Аналитический	0.10	-
157	450522.14	2260416.09	Картометрический	1.00	-
158	450518.14	2260418.39	Картометрический	1.00	-
159	450513.27	2260421.22	Картометрический	1.00	-
160	450512.50	2260419.80	Картометрический	1.00	-
161	450509.90	2260421.10	Картометрический	1.00	-
162	450510.68	2260422.73	Картометрический	1.00	-
163	450499.67	2260429.15	Картометрический	1.00	-
164	450379.67	2260498.76	Картометрический	1.00	-
165	450373.99	2260502.11	Картометрический	1.00	-
166	450373.56	2260502.91	Картометрический	1.00	-
167	450373.67	2260503.81	Картометрический	1.00	-
168	450374.52	2260505.32	Картометрический	1.00	-
169	450365.83	2260510.43	Картометрический	1.00	-
170	450364.97	2260508.92	Картометрический	1.00	-
171	450364.27	2260508.46	Картометрический	1.00	-
172	450363.37	2260508.43	Картометрический	1.00	-
173	450330.08	2260528.21	Картометрический	1.00	-
174	450309.80	2260539.98	Картометрический	1.00	-
175	450256.78	2260569.91	Картометрический	1.00	-
176	450225.60	2260587.43	Картометрический	1.00	-
177	450221.60	2260588.98	Картометрический	1.00	-
178	450208.89	2260593.89	Картометрический	1.00	-

1	2	3	4	5	6
179	450171.16	2260616.28	Картометрический	1.00	-
180	450161.16	2260622.11	Картометрический	1.00	-
181	450156.81	2260624.72	Картометрический	1.00	-
182	450126.75	2260642.24	Картометрический	1.00	-
183	450112.30	2260650.74	Картометрический	1.00	-
184	450106.55	2260655.09	Картометрический	1.00	-
185	450099.81	2260663.82	Картометрический	1.00	-
186	450088.82	2260683.40	Картометрический	1.00	-
187	450079.70	2260698.44	Картометрический	1.00	-
188	450076.59	2260703.19	Картометрический	1.00	-
189	450072.43	2260709.09	Картометрический	1.00	-
190	450062.12	2260722.18	Картометрический	1.00	-
191	450054.49	2260730.42	Картометрический	1.00	-
192	450035.74	2260746.23	Картометрический	1.00	-
193	449998.77	2260774.57	Картометрический	1.00	-
194	449968.56	2260797.21	Картометрический	1.00	-
195	449941.93	2260816.95	Картометрический	1.00	-
196	449915.31	2260838.20	Картометрический	1.00	-
197	449890.81	2260858.62	Картометрический	1.00	-
198	449864.26	2260880.43	Картометрический	1.00	-
199	449834.54	2260905.29	Картометрический	1.00	-
200	449818.12	2260919.13	Картометрический	1.00	-
201	449809.45	2260927.92	Картометрический	1.00	-
202	449809.07	2260928.27	Картометрический	1.00	-
203	449800.77	2260939.09	Картометрический	1.00	-
204	449793.43	2260953.04	Картометрический	1.00	-
205	449791.81	2260958.90	Картометрический	1.00	-
206	449790.97	2260966.32	Картометрический	1.00	-
207	449790.04	2260982.02	Картометрический	1.00	-
208	449789.92	2260985.08	Картометрический	1.00	-
209	449790.14	2260991.76	Картометрический	1.00	-
210	449807.72	2261037.83	Картометрический	1.00	-
211	449821.39	2261047.19	Картометрический	1.00	-
212	449847.42	2261062.58	Картометрический	1.00	-
213	450028.26	2261135.15	Аналитический	0.10	-
214	450067.97	2261152.22	Аналитический	0.10	-
215	450073.99	2261153.07	Аналитический	0.10	-
216	450077.30	2261153.05	Аналитический	0.10	-
217	450107.12	2261167.85	Аналитический	0.10	-
218	450105.28	2261170.35	Аналитический	0.10	-
219	450106.07	2261174.16	Аналитический	0.10	-
220	450175.95	2261223.42	Аналитический	0.10	-
221	450240.98	2261270.84	Аналитический	0.10	-
222	450275.03	2261300.16	Аналитический	0.10	-
223	450285.87	2261310.65	Аналитический	0.10	-
224	450258.78	2261315.36	Аналитический	0.10	-
225	450162.95	2261244.85	Аналитический	0.10	-
226	450053.12	2261175.08	Аналитический	0.10	-

1	2	3	4	5	6
227	450017.06	2261158.17	Аналитический	0.10	-
228	450014.30	2261147.80	Аналитический	0.10	-
229	449816.99	2261054.11	Картометрический	1.00	-
230	449789.19	2261037.71	Картометрический	1.00	-
231	449779.49	2261029.32	Картометрический	1.00	-
232	449777.36	2261021.67	Картометрический	1.00	-
233	449772.65	2261002.07	Картометрический	1.00	-
234	449771.25	2260983.55	Картометрический	1.00	-
235	449773.43	2260964.74	Картометрический	1.00	-
236	449774.83	2260955.10	Картометрический	1.00	-
237	449776.03	2260948.88	Картометрический	1.00	-
238	449784.00	2260934.21	Картометрический	1.00	-
239	449802.61	2260917.81	Картометрический	1.00	-
240	449844.16	2260883.00	Картометрический	1.00	-
241	449878.60	2260853.73	Картометрический	1.00	-
242	449905.27	2260831.12	Картометрический	1.00	-
243	449916.43	2260822.30	Картометрический	1.00	-
244	449944.17	2260795.70	Картометрический	1.00	-
245	449968.00	2260770.45	Картометрический	1.00	-
246	449989.88	2260752.66	Картометрический	1.00	-
247	450009.67	2260736.48	Картометрический	1.00	-
248	450017.80	2260733.91	Картометрический	1.00	-
249	450023.21	2260726.94	Картометрический	1.00	-
250	450028.35	2260719.60	Картометрический	1.00	-
251	450038.15	2260708.78	Картометрический	1.00	-
252	450043.77	2260701.94	Картометрический	1.00	-
253	450046.88	2260698.28	Картометрический	1.00	-
254	450055.05	2260688.63	Картометрический	1.00	-
255	450061.60	2260677.69	Картометрический	1.00	-
256	450063.17	2260673.70	Картометрический	1.00	-
257	450064.88	2260670.85	Картометрический	1.00	-
258	450067.73	2260667.15	Картометрический	1.00	-
259	450070.01	2260664.87	Картометрический	1.00	-
260	450072.43	2260662.73	Картометрический	1.00	-
261	450074.43	2260661.45	Картометрический	1.00	-
262	450078.33	2260659.77	Картометрический	1.00	-
263	450081.98	2260658.38	Картометрический	1.00	-
264	450085.64	2260656.51	Картометрический	1.00	-
265	450093.83	2260649.88	Картометрический	1.00	-
266	450102.68	2260642.78	Картометрический	1.00	-
267	450116.06	2260633.50	Картометрический	1.00	-
268	450153.87	2260612.11	Картометрический	1.00	-
269	450201.96	2260584.62	Картометрический	1.00	-
270	450211.87	2260579.29	Картометрический	1.00	-
271	450212.20	2260578.73	Картометрический	1.00	-
272	450215.58	2260577.10	Аналитический	0.10	-
273	450216.77	2260576.53	Аналитический	0.10	-
274	450217.52	2260577.12	Аналитический	0.10	-

1	2	3	4	5	6
275	450218.53	2260577.33	Аналитический	0.10	-
276	450219.57	2260577.06	Аналитический	0.10	-
277	450249.13	2260560.66	Аналитический	0.10	-
278	450289.16	2260537.58	Картометрический	1.00	-
279	450321.95	2260518.80	Картометрический	1.00	-
280	450324.95	2260517.38	Аналитический	0.10	-
281	450357.43	2260498.03	Аналитический	0.10	-
282	450357.86	2260497.22	Аналитический	0.10	-
283	450357.75	2260496.32	Аналитический	0.10	-
284	450356.89	2260494.81	Аналитический	0.10	-
285	450311.56	2260415.28	Аналитический	0.10	-
286	450278.90	2260357.91	Аналитический	0.10	-
287	450256.08	2260317.96	Аналитический	0.10	-
288	450233.48	2260280.35	Аналитический	0.10	-
289	450231.69	2260280.25	Аналитический	0.10	-
290	450227.63	2260273.41	Аналитический	0.10	-
291	450228.46	2260271.96	Аналитический	0.10	-
292	450197.90	2260221.11	Аналитический	0.10	-
293	450198.78	2260220.63	Аналитический	0.10	-
294	450198.30	2260219.76	Аналитический	0.10	-
295	450197.42	2260220.24	Аналитический	0.10	-
296	450187.80	2260204.27	Аналитический	0.10	-
297	450188.68	2260203.79	Аналитический	0.10	-
298	450188.20	2260202.91	Аналитический	0.10	-
299	450187.32	2260203.39	Аналитический	0.10	-
300	450183.53	2260197.14	Аналитический	0.10	-
301	450184.41	2260196.66	Аналитический	0.10	-
302	450183.92	2260195.78	Аналитический	0.10	-
303	450183.05	2260196.26	Аналитический	0.10	-
304	450174.85	2260182.12	Аналитический	0.10	-
305	450175.73	2260181.64	Аналитический	0.10	-
306	450175.25	2260180.76	Аналитический	0.10	-
307	450174.37	2260181.24	Аналитический	0.10	-
308	450165.56	2260166.17	Аналитический	0.10	-
309	450166.44	2260165.69	Аналитический	0.10	-
310	450165.96	2260164.81	Аналитический	0.10	-
311	450165.08	2260165.29	Аналитический	0.10	-
312	450139.14	2260120.47	Аналитический	0.10	-
313	450137.65	2260120.82	Аналитический	0.10	-
314	450136.12	2260118.23	Аналитический	0.10	-
315	450133.41	2260113.67	Аналитический	0.10	-
316	450134.47	2260112.35	Аналитический	0.10	-
317	450135.35	2260111.87	Аналитический	0.10	-
318	450134.87	2260110.99	Аналитический	0.10	-
319	450133.99	2260111.47	Аналитический	0.10	-
320	450095.35	2260044.80	Аналитический	0.10	-
321	450096.06	2260044.41	Аналитический	0.10	-
322	450095.58	2260043.53	Аналитический	0.10	-

1	2	3	4	5	6
323	450094.85	2260043.94	Аналитический	0.10	-
324	450089.16	2260034.23	Аналитический	0.10	-
325	450089.91	2260033.82	Аналитический	0.10	-
326	450089.43	2260032.94	Аналитический	0.10	-
327	450088.64	2260033.38	Аналитический	0.10	-
328	450081.43	2260021.07	Аналитический	0.10	-
329	450081.99	2260020.77	Аналитический	0.10	-
330	450081.51	2260019.89	Аналитический	0.10	-
331	450080.96	2260020.19	Аналитический	0.10	-
332	450076.18	2260012.12	Аналитический	0.10	-
333	450076.94	2260011.72	Аналитический	0.10	-
334	450076.46	2260010.85	Аналитический	0.10	-
335	450075.70	2260011.27	Аналитический	0.10	-
336	450049.63	2259966.92	Аналитический	0.10	-
337	450050.51	2259966.44	Аналитический	0.10	-
338	450050.03	2259965.56	Аналитический	0.10	-
339	450049.15	2259966.04	Аналитический	0.10	-
340	450048.47	2259964.90	Аналитический	0.10	-
341	450049.33	2259964.40	Аналитический	0.10	-
342	450048.83	2259963.54	Аналитический	0.10	-
343	450047.96	2259964.04	Аналитический	0.10	-
344	450046.74	2259961.93	Аналитический	0.10	-
345	450045.05	2259961.99	Аналитический	0.10	-
346	450042.41	2259957.38	Аналитический	0.10	-
347	450043.33	2259956.04	Аналитический	0.10	-
348	449989.10	2259862.59	Аналитический	0.10	-
349	449962.40	2259817.29	Аналитический	0.10	-
350	449925.83	2259754.07	Аналитический	0.10	-
351	449894.54	2259700.88	Аналитический	0.10	-
352	449878.72	2259673.64	Аналитический	0.10	-
353	449874.33	2259664.40	Аналитический	0.10	-
354	449872.31	2259655.04	Аналитический	0.10	-
355	449872.43	2259651.70	Аналитический	0.10	-
356	449872.61	2259645.68	Аналитический	0.10	-
357	449876.38	2259637.24	Аналитический	0.10	-
358	449881.76	2259632.15	Аналитический	0.10	-
359	449898.23	2259621.38	Аналитический	0.10	-
360	449914.30	2259612.60	Аналитический	0.10	-
361	449968.09	2259587.64	Аналитический	0.10	-
362	449973.10	2259586.96	Аналитический	0.10	-
363	449983.65	2259581.24	Аналитический	0.10	-
364	449988.97	2259578.50	Аналитический	0.10	-
365	450001.43	2259569.43	Аналитический	0.10	-
366	450003.49	2259566.99	Аналитический	0.10	-
367	450003.66	2259565.71	Картометрический	1.00	-
368	450003.61	2259563.95	Картометрический	1.00	-
369	450003.37	2259562.07	Картометрический	1.00	-
370	450002.73	2259560.38	Картометрический	1.00	-

1	2	3	4	5	6
371	449983.14	2259524.82	Картометрический	1.00	-
372	449938.30	2259444.20	Картометрический	1.00	-
373	449912.04	2259398.91	Картометрический	1.00	-
374	449863.00	2259320.36	Картометрический	1.00	-
375	449840.05	2259282.41	Картометрический	1.00	-
376	449805.87	2259225.53	Картометрический	1.00	-
377	449805.44	2259224.73	Картометрический	1.00	-
378	449804.91	2259223.14	Картометрический	1.00	-
379	449804.64	2259221.66	Картометрический	1.00	-
380	449804.60	2259220.42	Картометрический	1.00	-
381	449796.88	2259206.41	Картометрический	1.00	-
382	449792.45	2259198.79	Картометрический	1.00	-
383	449772.71	2259160.72	Картометрический	1.00	-
384	449755.01	2259171.57	Аналитический	0.10	-
385	449747.51	2259176.16	Аналитический	0.10	-
386	449745.20	2259177.36	Аналитический	0.10	-
387	449719.99	2259190.49	Аналитический	0.10	-
388	449719.37	2259189.57	Аналитический	0.10	-
389	449715.59	2259192.10	Аналитический	0.10	-
390	449716.23	2259193.06	Аналитический	0.10	-
391	449710.52	2259198.13	Аналитический	0.10	-
392	449695.76	2259208.70	Аналитический	0.10	-
393	449695.76	2259168.98	Аналитический	0.10	-
394	449700.81	2259165.86	Картометрический	1.00	-
395	449707.36	2259097.78	Аналитический	0.10	-
396	449707.92	2259094.97	Картометрический	1.00	-
397	449699.75	2259093.30	Картометрический	1.00	-
398	449693.88	2259090.93	Картометрический	1.00	-
399	449681.90	2259084.74	Картометрический	1.00	-
400	449676.98	2259081.97	Картометрический	1.00	-
401	449669.60	2259066.96	Картометрический	1.00	-
402	449651.82	2259070.00	Картометрический	1.00	-
403	449606.75	2259079.55	Картометрический	1.00	-
404	449604.95	2259069.25	Картометрический	1.00	-
405	449424.06	2259114.29	Картометрический	1.00	-
406	449025.19	2259207.90	Картометрический	1.00	-
407	448880.97	2259243.72	Картометрический	1.00	-
408	448883.98	2259259.96	Картометрический	1.00	-
409	448894.75	2259307.77	Картометрический	1.00	-
410	448890.89	2259308.93	Картометрический	1.00	-
411	448899.73	2259343.18	Картометрический	1.00	-
412	448937.12	2259333.75	Картометрический	1.00	-
413	448937.38	2259337.78	Картометрический	1.00	-
414	448952.30	2259336.88	Картометрический	1.00	-
415	448952.52	2259340.03	Картометрический	1.00	-
416	448953.70	2259359.49	Картометрический	1.00	-
417	448950.80	2259359.76	Картометрический	1.00	-
418	448952.07	2259384.84	Картометрический	1.00	-

1	2	3	4	5	6
419	448943.14	2259385.12	Картометрический	1.00	-
420	448904.63	2259387.17	Картометрический	1.00	-
421	448817.42	2259391.65	Картометрический	1.00	-
422	448810.18	2259378.78	Картометрический	1.00	-
423	448792.99	2259305.70	Картометрический	1.00	-
424	448788.75	2259285.60	Картометрический	1.00	-
425	448783.24	2259267.30	Картометрический	1.00	-
426	448762.50	2259271.17	Картометрический	1.00	-
427	448735.01	2259278.09	Картометрический	1.00	-
428	448657.07	2259297.79	Картометрический	1.00	-
429	448557.88	2259322.68	Картометрический	1.00	-
430	448441.38	2259360.43	Аналитический	0.10	-
431	448382.11	2259395.10	Аналитический	0.10	-
432	448344.02	2259426.20	Аналитический	0.10	-
433	448302.75	2259461.89	Аналитический	0.10	-
434	448272.63	2259488.87	Аналитический	0.10	-
435	448243.27	2259515.52	Аналитический	0.10	-
436	448217.66	2259536.85	Аналитический	0.10	-
437	448198.39	2259555.69	Аналитический	0.10	-
438	448179.68	2259571.52	Аналитический	0.10	-
439	448149.77	2259601.42	Аналитический	0.10	-
440	448130.84	2259617.94	Аналитический	0.10	-
441	448104.96	2259644.19	Аналитический	0.10	-
442	448082.74	2259663.35	Аналитический	0.10	-
443	448037.63	2259699.22	Аналитический	0.10	-
444	448011.77	2259716.88	Аналитический	0.10	-
445	447964.95	2259740.20	Аналитический	0.10	-
446	447946.80	2259748.62	Аналитический	0.10	-
447	447914.66	2259766.05	Аналитический	0.10	-
448	447887.60	2259777.64	Аналитический	0.10	-
449	447827.78	2259806.19	Аналитический	0.10	-
450	447816.68	2259810.34	Аналитический	0.10	-
451	447812.74	2259811.66	Аналитический	0.10	-
452	447770.03	2259832.50	Аналитический	0.10	-
453	447716.44	2259858.51	Аналитический	0.10	-
454	447647.13	2259892.10	Аналитический	0.10	-
455	447607.14	2259911.74	Аналитический	0.10	-
456	447549.73	2259938.34	Аналитический	0.10	-
457	447494.01	2259963.75	Аналитический	0.10	-
458	447471.07	2259973.16	Аналитический	0.10	-
459	447451.00	2259980.68	Аналитический	0.10	-
460	447400.70	2260004.03	Аналитический	0.10	-
461	447360.30	2260016.26	Аналитический	0.10	-
462	447358.00	2259996.86	Аналитический	0.10	-
463	447399.80	2259983.28	Аналитический	0.10	-
464	447417.85	2259973.79	Аналитический	0.10	-
465	447438.37	2259964.67	Аналитический	0.10	-
466	447476.75	2259949.48	Аналитический	0.10	-

1	2	3	4	5	6
467	447496.34	2259941.07	Аналитический	0.10	-
468	447515.35	2259932.38	Аналитический	0.10	-
469	447652.17	2259873.25	Аналитический	0.10	-
470	447672.19	2259863.63	Аналитический	0.10	-
471	447691.66	2259853.90	Аналитический	0.10	-
472	447765.54	2259819.26	Аналитический	0.10	-
473	447808.20	2259795.43	Аналитический	0.10	-
474	447883.62	2259759.61	Аналитический	0.10	-
475	447950.04	2259730.50	Аналитический	0.10	-
476	447990.78	2259710.87	Аналитический	0.10	-
477	448038.49	2259676.53	Аналитический	0.10	-
478	448076.19	2259645.90	Аналитический	0.10	-
479	448136.90	2259589.10	Аналитический	0.10	-
480	448227.96	2259503.13	Аналитический	0.10	-
481	448277.25	2259458.31	Аналитический	0.10	-
482	448338.18	2259403.57	Аналитический	0.10	-
483	448371.34	2259377.81	Аналитический	0.10	-
484	448392.95	2259367.07	Аналитический	0.10	-
485	448401.08	2259348.35	Аналитический	0.10	-
486	448421.66	2259336.63	Аналитический	0.10	-
487	448427.04	2259340.09	Аналитический	0.10	-
488	448433.21	2259339.52	Картометрический	1.00	-
489	448491.35	2259318.29	Картометрический	1.00	-
490	448550.71	2259301.65	Картометрический	1.00	-
491	448724.88	2259260.35	Картометрический	1.00	-
492	448807.37	2259242.48	Картометрический	1.00	-
493	448842.43	2259234.37	Картометрический	1.00	-
494	448893.41	2259222.62	Картометрический	1.00	-
495	449001.48	2259199.71	Картометрический	1.00	-
496	449130.94	2259169.20	Картометрический	1.00	-
497	449540.73	2259070.71	Картометрический	1.00	-
498	449605.10	2259056.04	Картометрический	1.00	-
499	449642.86	2259047.67	Картометрический	1.00	-
500	449664.07	2259042.99	Картометрический	1.00	-
501	449698.56	2259035.86	Картометрический	1.00	-
502	449699.31	2259035.02	Картометрический	1.00	-
503	449699.86	2259033.26	Картометрический	1.00	-
504	449699.83	2259032.11	Картометрический	1.00	-
505	449699.38	2259030.81	Картометрический	1.00	-
506	449697.70	2259026.77	Картометрический	1.00	-
507	449639.64	2258920.33	Картометрический	1.00	-
508	449619.16	2258883.10	Картометрический	1.00	-
509	449575.46	2258802.77	Картометрический	1.00	-
510	449559.44	2258773.42	Картометрический	1.00	-
511	449547.75	2258751.83	Картометрический	1.00	-
512	449529.72	2258718.46	Аналитический	0.10	-
513	449531.47	2258717.48	Аналитический	0.10	-
514	449490.30	2258642.15	Аналитический	0.10	-

1	2	3	4	5	6
515	449488.48	2258643.10	Аналитический	0.10	-
516	449432.73	2258540.00	Аналитический	0.10	-
517	449407.61	2258496.44	Аналитический	0.10	-
518	449390.15	2258466.08	Аналитический	0.10	-
519	449345.21	2258387.95	Аналитический	0.10	-
520	449296.92	2258299.21	Картометрический	1.00	-
521	449257.21	2258226.23	Аналитический	0.10	-
522	449212.49	2258144.23	Аналитический	0.10	-
523	449128.68	2257988.49	Аналитический	0.10	-
524	449110.84	2257955.49	Картометрический	1.00	-
525	449014.03	2257776.38	Аналитический	0.10	-
526	448991.84	2257735.34	Аналитический	0.10	-
527	449002.90	2257726.67	Аналитический	0.10	-
528	449098.28	2257898.56	Аналитический	0.10	-
529	449163.71	2258020.42	Аналитический	0.10	-
530	449168.93	2258029.02	Аналитический	0.10	-
531	449178.42	2258044.69	Картометрический	1.00	-
532	449199.15	2258082.74	Картометрический	1.00	-
533	449220.28	2258119.99	Картометрический	1.00	-
534	449240.09	2258157.85	Картометрический	1.00	-
535	449266.78	2258206.46	Картометрический	1.00	-
536	449277.10	2258224.10	Картометрический	1.00	-
537	449362.14	2258377.67	Аналитический	0.10	-
538	449444.67	2258527.92	Аналитический	0.10	-
539	449450.64	2258538.54	Аналитический	0.10	-
540	449454.06	2258544.86	Аналитический	0.10	-
541	449469.23	2258572.91	Аналитический	0.10	-
542	449520.84	2258668.79	Аналитический	0.10	-
543	449543.97	2258710.40	Аналитический	0.10	-
544	449580.56	2258774.64	Аналитический	0.10	-
545	449629.87	2258864.14	Аналитический	0.10	-
546	449662.79	2258923.63	Аналитический	0.10	-
547	449669.45	2258936.01	Аналитический	0.10	-
548	449675.29	2258946.88	Картометрический	1.00	-
549	449696.43	2258982.75	Картометрический	1.00	-
550	449733.22	2259049.01	Картометрический	1.00	-
551	449777.50	2259133.14	Картометрический	1.00	-
552	449784.82	2259147.93	Картометрический	1.00	-
553	449788.97	2259152.53	Картометрический	1.00	-
554	449793.69	2259155.99	Картометрический	1.00	-
555	449799.89	2259159.50	Картометрический	1.00	-
556	449807.86	2259161.52	Картометрический	1.00	-
557	449818.69	2259161.75	Картометрический	1.00	-
558	449821.31	2259161.56	Картометрический	1.00	-
559	449831.25	2259160.37	Картометрический	1.00	-
560	449838.51	2259158.52	Картометрический	1.00	-
561	449843.97	2259156.51	Картометрический	1.00	-
562	449848.75	2259154.00	Картометрический	1.00	-

1	2	3	4	5	6
563	449940.14	2259084.22	Картометрический	1.00	-
564	449944.20	2259080.72	Картометрический	1.00	-
565	449958.31	2259068.56	Картометрический	1.00	-
566	449986.89	2259045.52	Картометрический	1.00	-
567	450015.69	2259026.16	Картометрический	1.00	-
568	450016.55	2259024.72	Картометрический	1.00	-
569	450016.82	2259022.79	Картометрический	1.00	-
570	450016.61	2259020.86	Картометрический	1.00	-
571	450027.67	2259011.88	Картометрический	1.00	-
572	450030.09	2259011.88	Картометрический	1.00	-
573	450032.39	2259011.42	Картометрический	1.00	-
574	450035.54	2259009.51	Картометрический	1.00	-
575	450074.53	2258981.84	Картометрический	1.00	-
576	450089.63	2258969.40	Картометрический	1.00	-
577	450126.38	2258939.22	Картометрический	1.00	-
578	450128.57	2258936.63	Аналитический	0.10	-
579	450194.76	2258888.57	Аналитический	0.10	-
580	450205.84	2258879.46	Картометрический	1.00	-
581	450235.81	2258864.99	Картометрический	1.00	-
582	450242.80	2258862.00	Картометрический	1.00	-
583	450266.11	2258853.17	Картометрический	1.00	-
584	450284.86	2258848.08	Картометрический	1.00	-
585	450294.70	2258845.41	Картометрический	1.00	-
586	450350.32	2258830.30	Картометрический	1.00	-
587	450399.20	2258816.20	Картометрический	1.00	-
588	450439.28	2258803.42	Картометрический	1.00	-
589	450494.42	2258787.23	Картометрический	1.00	-
590	450611.27	2258753.08	Картометрический	1.00	-
591	450720.60	2258715.85	Картометрический	1.00	-
592	450776.43	2258695.40	Картометрический	1.00	-
593	450839.35	2258667.57	Картометрический	1.00	-
594	450851.40	2258660.34	Картометрический	1.00	-
595	450887.40	2258642.57	Картометрический	1.00	-
596	450927.93	2258620.33	Картометрический	1.00	-
597	450930.23	2258618.19	Картометрический	1.00	-
598	450931.44	2258616.27	Картометрический	1.00	-
599	450931.02	2258614.02	Картометрический	1.00	-
600	450945.94	2258603.89	Картометрический	1.00	-
601	450948.93	2258605.32	Картометрический	1.00	-
602	450961.98	2258597.41	Картометрический	1.00	-
603	450967.17	2258594.04	Картометрический	1.00	-
604	450971.68	2258595.84	Картометрический	1.00	-
605	450985.73	2258587.02	Картометрический	1.00	-
606	450986.26	2258582.57	Картометрический	1.00	-
607	451002.04	2258572.14	Картометрический	1.00	-
608	451122.09	2258489.24	Картометрический	1.00	-
609	451133.36	2258482.07	Картометрический	1.00	-
610	451423.14	2258285.94	Картометрический	1.00	-

1	2	3	4	5	6
611	451441.40	2258273.42	Картометрический	1.00	-
612	451442.91	2258271.85	Картометрический	1.00	-
613	451443.09	2258269.29	Картометрический	1.00	-
614	451442.62	2258266.79	Картометрический	1.00	-
615	451457.33	2258257.24	Картометрический	1.00	-
616	451459.20	2258258.98	Картометрический	1.00	-
617	451461.41	2258259.62	Картометрический	1.00	-
618	451463.82	2258259.29	Картометрический	1.00	-
5	451595.48	2258167.57	Картометрический	1.00	-
619	450015.44	2259578.14	Картометрический	1.00	-
620	450044.49	2259629.17	Картометрический	1.00	-
621	450055.18	2259647.76	Картометрический	1.00	-
622	450071.55	2259675.83	Картометрический	1.00	-
623	450094.72	2259715.68	Картометрический	1.00	-
624	450094.68	2259716.58	Картометрический	1.00	-
625	450094.21	2259717.27	Картометрический	1.00	-
626	450092.66	2259718.13	Картометрический	1.00	-
627	450097.68	2259726.88	Картометрический	1.00	-
628	450099.22	2259726.03	Картометрический	1.00	-
629	450100.12	2259725.93	Картометрический	1.00	-
630	450100.92	2259726.37	Картометрический	1.00	-
631	450185.36	2259871.62	Картометрический	1.00	-
632	450185.32	2259872.52	Картометрический	1.00	-
633	450184.85	2259873.21	Картометрический	1.00	-
634	450183.34	2259874.05	Картометрический	1.00	-
635	450185.95	2259878.60	Аналитический	0.10	-
636	450188.36	2259882.79	Аналитический	0.10	-
637	450189.87	2259881.95	Аналитический	0.10	-
638	450190.77	2259881.85	Аналитический	0.10	-
639	450191.57	2259882.29	Аналитический	0.10	-
640	450228.41	2259945.67	Аналитический	0.10	-
641	450228.37	2259946.55	Аналитический	0.10	-
642	450227.90	2259947.24	Аналитический	0.10	-
643	450226.38	2259948.08	Аналитический	0.10	-
644	450231.40	2259956.83	Аналитический	0.10	-
645	450232.92	2259955.99	Аналитический	0.10	-
646	450233.82	2259955.89	Аналитический	0.10	-
647	450234.61	2259956.33	Аналитический	0.10	-
648	450280.14	2260034.65	Аналитический	0.10	-
649	450332.84	2260125.39	Картометрический	1.00	-
650	450349.48	2260153.92	Картометрический	1.00	-
651	450367.32	2260183.82	Картометрический	1.00	-
652	450367.30	2260184.72	Картометрический	1.00	-
653	450366.85	2260185.42	Картометрический	1.00	-
654	450365.29	2260186.29	Картометрический	1.00	-
655	450370.49	2260194.93	Картометрический	1.00	-
656	450372.05	2260194.06	Картометрический	1.00	-

1	2	3	4	5	6
657	450372.95	2260193.95	Картометрический	1.00	-
658	450373.75	2260194.37	Картометрический	1.00	-
659	450380.29	2260204.80	Картометрический	1.00	-
660	450417.02	2260267.95	Картометрический	1.00	-
661	450479.61	2260373.46	Картометрический	1.00	-
662	450497.55	2260404.47	Картометрический	1.00	-
663	450498.42	2260413.22	Аналитический	0.10	-
664	450494.58	2260418.36	Аналитический	0.10	-
665	450373.66	2260488.36	Аналитический	0.10	-
666	450368.04	2260491.70	Аналитический	0.10	-
667	450367.14	2260491.67	Аналитический	0.10	-
668	450366.45	2260491.21	Аналитический	0.10	-
669	450365.59	2260489.70	Аналитический	0.10	-
670	450320.28	2260410.39	Аналитический	0.10	-
671	450287.58	2260352.96	Аналитический	0.10	-
672	450264.71	2260312.91	Аналитический	0.10	-
673	450240.74	2260272.99	Аналитический	0.10	-
674	450241.92	2260272.13	Аналитический	0.10	-
675	450238.92	2260266.93	Аналитический	0.10	-
676	450237.46	2260267.54	Аналитический	0.10	-
677	450191.88	2260191.62	Аналитический	0.10	-
678	450149.02	2260117.51	Картометрический	1.00	-
679	450146.07	2260112.45	Аналитический	0.10	-
680	450126.47	2260078.57	Картометрический	1.00	-
681	450103.70	2260039.27	Аналитический	0.10	-
682	450057.19	2259960.01	Аналитический	0.10	-
683	450058.07	2259958.46	Аналитический	0.10	-
684	450056.65	2259956.04	Аналитический	0.10	-
685	450053.92	2259951.43	Аналитический	0.10	-
686	450052.29	2259951.56	Аналитический	0.10	-
687	449997.73	2259857.55	Аналитический	0.10	-
688	449966.87	2259805.05	Аналитический	0.10	-
689	449967.75	2259803.60	Аналитический	0.10	-
690	449962.20	2259793.99	Аналитический	0.10	-
691	449960.58	2259794.18	Аналитический	0.10	-
692	449934.46	2259749.02	Аналитический	0.10	-
693	449903.13	2259695.83	Аналитический	0.10	-
694	449887.58	2259668.98	Аналитический	0.10	-
695	449883.86	2259661.15	Аналитический	0.10	-
696	449882.33	2259654.03	Аналитический	0.10	-
697	449882.03	2259650.13	Аналитический	0.10	-
698	449882.38	2259648.34	Аналитический	0.10	-
699	449884.70	2259643.15	Аналитический	0.10	-
700	449888.00	2259640.02	Аналитический	0.10	-
701	449903.37	2259629.97	Аналитический	0.10	-
702	449918.81	2259621.54	Аналитический	0.10	-
703	449972.30	2259596.71	Аналитический	0.10	-
704	450006.25	2259577.30	Аналитический	0.10	-

1	2	3	4	5	6
705	450009.24	2259577.61	Аналитический	0.10	-
706	450010.13	2259577.24	Картометрический	1.00	-
707	450011.04	2259576.99	Картометрический	1.00	-
708	450012.12	2259576.82	Картометрический	1.00	-
709	450013.24	2259576.84	Картометрический	1.00	-
710	450014.21	2259577.16	Картометрический	1.00	-
619	450015.44	2259578.14	Картометрический	1.00	-
711	449092.61	2258642.04	Аналитический	0.10	-
712	449135.84	2258749.68	Аналитический	0.10	-
713	449074.59	2258774.27	Аналитический	0.10	-
714	449031.37	2258666.63	Аналитический	0.10	-
711	449092.61	2258642.04	Аналитический	0.10	-
715	448924.32	2257605.69	Картометрический	1.00	-
716	448951.13	2257659.90	Картометрический	1.00	-
717	448922.95	2257638.70	Картометрический	1.00	-
718	448906.61	2257626.05	Картометрический	1.00	-
719	448892.13	2257615.91	Картометрический	1.00	-
720	448880.80	2257607.77	Картометрический	1.00	-
721	448808.47	2257559.70	Картометрический	1.00	-
722	448702.44	2257491.25	Картометрический	1.00	-
723	448611.43	2257432.40	Картометрический	1.00	-
724	448511.09	2257367.43	Картометрический	1.00	-
725	448439.46	2257424.22	Картометрический	1.00	-
726	448454.16	2257455.78	Картометрический	1.00	-
727	448391.10	2257519.02	Картометрический	1.00	-
728	448361.23	2257535.18	Картометрический	1.00	-
729	448280.45	2257554.12	Картометрический	1.00	-
730	448252.47	2257506.64	Аналитический	0.10	-
731	448245.89	2257499.12	Аналитический	0.10	-
732	448242.30	2257495.41	Картометрический	1.00	-
733	448212.56	2257529.47	Картометрический	1.00	-
734	448156.80	2257593.90	Картометрический	1.00	-
735	448142.03	2257633.75	Картометрический	1.00	-
736	448145.97	2257659.83	Картометрический	1.00	-
737	448107.43	2257667.08	Картометрический	1.00	-
738	448099.62	2257616.28	Картометрический	1.00	-
739	448138.11	2257608.34	Картометрический	1.00	-
740	448138.42	2257610.52	Картометрический	1.00	-
741	448141.52	2257630.40	Картометрический	1.00	-
742	448141.60	2257630.92	Картометрический	1.00	-
743	448154.62	2257593.11	Картометрический	1.00	-
744	448211.32	2257528.57	Картометрический	1.00	-
745	448241.16	2257494.23	Картометрический	1.00	-
746	448238.44	2257491.42	Картометрический	1.00	-
747	448277.85	2257444.38	Картометрический	1.00	-
748	448334.87	2257359.90	Картометрический	1.00	-

1	2	3	4	5	6
749	448390.67	2257288.43	Картометрический	1.00	-
750	448359.28	2257269.73	Картометрический	1.00	-
751	448343.88	2257261.08	Картометрический	1.00	-
752	448354.41	2257239.44	Картометрический	1.00	-
753	448371.18	2257248.87	Картометрический	1.00	-
754	448403.45	2257268.11	Картометрический	1.00	-
755	448435.17	2257289.15	Картометрический	1.00	-
756	448524.17	2257347.31	Картометрический	1.00	-
757	448535.52	2257354.66	Картометрический	1.00	-
758	448624.47	2257412.26	Картометрический	1.00	-
759	448685.49	2257451.28	Картометрический	1.00	-
760	448715.46	2257471.09	Картометрический	1.00	-
761	448768.85	2257505.32	Картометрический	1.00	-
762	448773.57	2257508.62	Картометрический	1.00	-
763	448772.28	2257511.39	Аналитический	0.10	-
764	448796.80	2257526.92	Аналитический	0.10	-
765	448803.60	2257531.23	Аналитический	0.10	-
766	448862.86	2257568.77	Аналитический	0.10	-
767	448863.96	2257567.75	Картометрический	1.00	-
768	448894.38	2257587.97	Картометрический	1.00	-
769	448920.91	2257606.77	Картометрический	1.00	-
715	448924.32	2257605.69	Картометрический	1.00	-
770	448255.34	2260626.14	Картометрический	1.00	-
771	448263.04	2260720.29	Картометрический	1.00	-
772	448254.14	2260745.19	Картометрический	1.00	-
773	448146.70	2260717.53	Картометрический	1.00	-
774	448149.27	2260608.44	Картометрический	1.00	-
770	448255.34	2260626.14	Картометрический	1.00	-

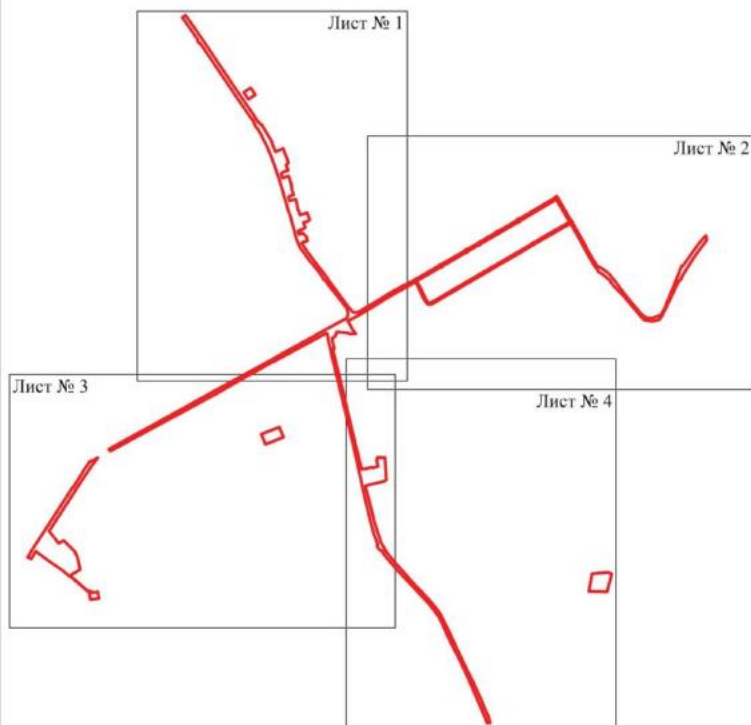
3. Сведения о характерных точках части (частей) границы объекта

Обозначение характерных точек части границы	Координаты, м		Метод определения координат характерной точки	Средняя квадратическая погрешность положения характерной точки (Mt), м	Описание обозначения точки на местности (при наличии)
	X	Y			
1	2	3	4	5	6
Часть №					
-	-	-	-	-	-

Раздел 4

План границ объекта

Схема расположения листов плана границ объекта



Масштаб 1:25000

Используемые условные знаки и обозначения:



границы территориальной зоны

Лист № 1

область и номер листа плана границ объекта

Заместитель руководителя БУВО «Нормативно-проектный центр»

Подпись  А.В. Ромашов Дата « 26 » декабря 2020 г.

Место для оттиска печати (при наличии) лица, составившего описание местоположения границ объекта





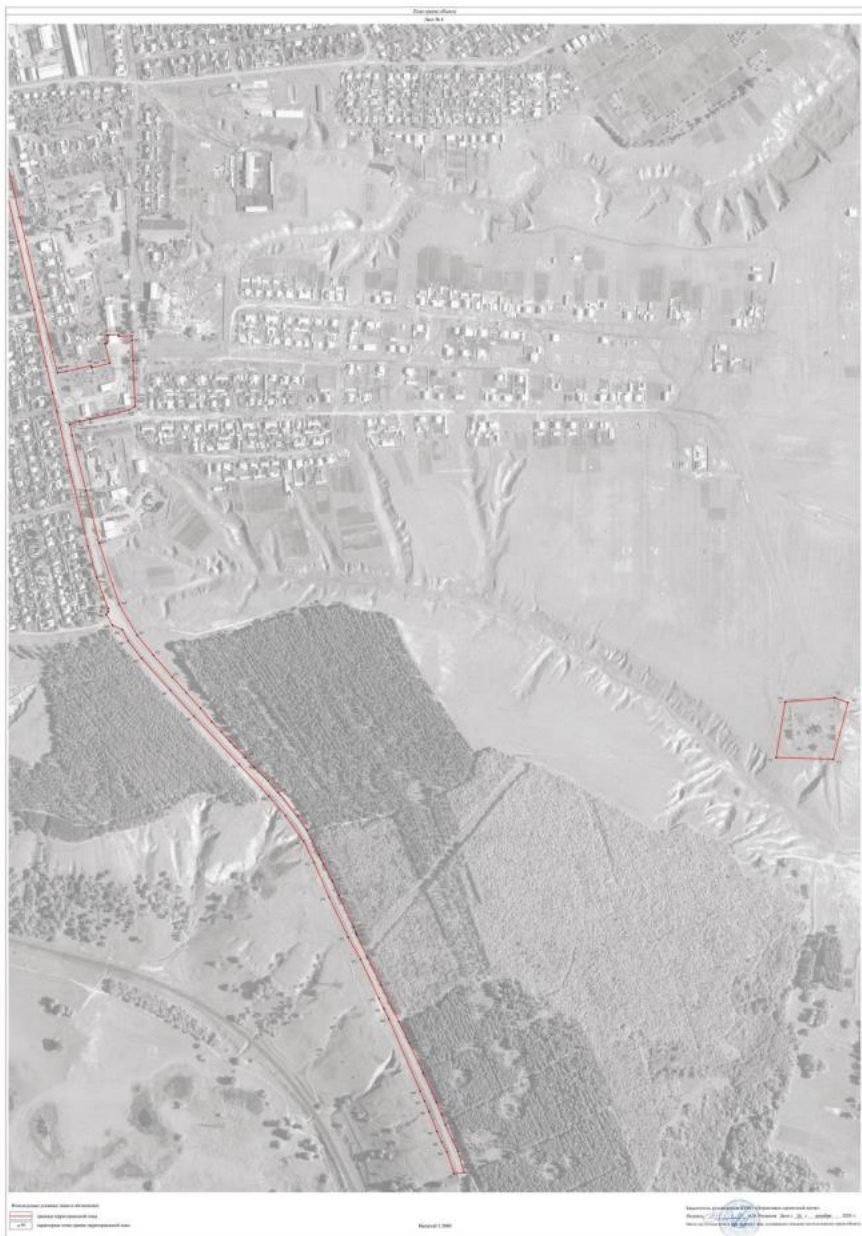
1. Proposed road layout
 2. Existing road layout
 3. Existing road layout

Sheet 1/1

Approved by the Planning and Development Committee
 on 15th November 2011.







ОПИСАНИЕ МЕСТОПОЛОЖЕНИЯ ГРАНИЦ

Зона железнодорожного транспорта - ИТ2

(наименование объекта, местоположение границ которого описано
(далее - объект)

Раздел 1

Сведения об объекте		
№ п/п	Характеристики объекта	Описание характеристик
1	2	3
1	Местоположение объекта	Воронежская область, городское поселение - город Новохопёрск, город Новохопёрск
2	Площадь объекта \pm величина погрешности определения площади ($P \pm \text{Дельта } P$)	260342 \pm 1786 м ²
3	Иные характеристики объекта	-

Сведения о местоположении границ объекта					
1. Система координат: МСК - 36, зона 2					
2. Сведения о характерных точках границ объекта					
Обозначение характерных точек границ	Координаты, м		Метод определения координат характерной точки	Средняя квадратическая погрешность положения характерной точки (Mt), м	Описание обозначения точки на местности (при наличии)
	X	Y			
1	2	3	4	5	6
1	447392.48	2257798.47	Картометрический	1.00	-
2	447425.43	2257838.04	Картометрический	1.00	-
3	447515.65	2257913.97	Картометрический	1.00	-
4	447616.18	2257965.62	Картометрический	1.00	-
5	447707.13	2258024.50	Картометрический	1.00	-
6	447763.30	2258070.02	Картометрический	1.00	-
7	447829.51	2258140.74	Картометрический	1.00	-
8	447881.54	2258210.96	Картометрический	1.00	-
9	447924.69	2258288.01	Картометрический	1.00	-
10	447953.74	2258375.40	Картометрический	1.00	-
11	447974.57	2258448.69	Картометрический	1.00	-
12	447984.84	2258531.11	Картометрический	1.00	-
13	447984.98	2258611.16	Картометрический	1.00	-
14	447976.81	2258693.78	Картометрический	1.00	-
15	447911.92	2258943.63	Картометрический	1.00	-
16	447871.18	2259093.01	Картометрический	1.00	-
17	447806.15	2259334.67	Картометрический	1.00	-
18	447784.91	2259412.87	Картометрический	1.00	-
19	447743.69	2259508.02	Картометрический	1.00	-
20	447690.35	2259597.05	Картометрический	1.00	-
21	447642.41	2259655.48	Картометрический	1.00	-
22	447595.76	2259702.41	Картометрический	1.00	-
23	447543.25	2259746.92	Картометрический	1.00	-
24	447487.52	2259784.54	Картометрический	1.00	-
25	447409.04	2259827.14	Картометрический	1.00	-
26	447343.95	2259855.49	Картометрический	1.00	-
27	447333.80	2259858.65	Картометрический	1.00	-
28	447325.10	2259809.29	Картометрический	1.00	-
29	447310.13	2259761.03	Картометрический	1.00	-
30	447366.97	2259736.39	Картометрический	1.00	-
31	447480.85	2259668.73	Картометрический	1.00	-
32	447567.03	2259589.73	Картометрический	1.00	-
33	447653.45	2259464.81	Картометрический	1.00	-
34	447709.71	2259308.23	Картометрический	1.00	-
35	447815.20	2258918.20	Картометрический	1.00	-
36	447878.99	2258672.61	Картометрический	1.00	-

1	2	3	4	5	6
37	447885.18	2258604.37	Картометрический	1.00	-
38	447877.27	2258472.13	Картометрический	1.00	-
39	447834.84	2258332.19	Картометрический	1.00	-
40	447799.07	2258267.61	Картометрический	1.00	-
41	447743.30	2258222.10	Картометрический	1.00	-
42	447481.50	2258020.90	Картометрический	1.00	-
43	447347.90	2257915.39	Картометрический	1.00	-
44	447281.00	2257851.79	Картометрический	1.00	-
45	447327.90	2257812.10	Картометрический	1.00	-
1	447392.48	2257798.47	Картометрический	1.00	-

3. Сведения о характерных точках части (частей) границы объекта

Обозначение характерных точек части границы	Координаты, м		Метод определения координат характерной точки	Средняя квадратическая погрешность положения характерной точки (M _t), м	Описание обозначения точки на местности (при наличии)
	X	Y			
1	2	3	4	5	6
Часть №					
-	-	-	-	-	-



ОПИСАНИЕ МЕСТОПОЛОЖЕНИЯ ГРАНИЦ

Зона сельскохозяйственного использования в границах населенных пунктов - СХ1

(наименование объекта, местоположение границ которого описано
(далее - объект)

Раздел 1

Сведения об объекте		
№ п/п	Характеристики объекта	Описание характеристик
1	2	3
1	Местоположение объекта	Воронежская область, городское поселение - город Новохопёрск, город Новохопёрск
2	Площадь объекта \pm величина погрешности определения площади ($P \pm \text{Дельта } P$)	6701371+/-9060 м ²
3	Иные характеристики объекта	-

Сведения о местоположении границ объекта					
1. Система координат: МСК - 36, зона 2					
2. Сведения о характерных точках границ объекта					
Обозначение характерных точек границ	Координаты, м		Метод определения координат характерной точки	Средняя квадратическая погрешность положения характерной точки (Mt), м	Описание обозначения точки на местности (при наличии)
	X	Y			
1	2	3	4	5	6
1	451609.21	2258186.74	Картометрический	1.00	-
2	451819.80	2258480.90	Картометрический	1.00	-
3	451176.60	2258891.10	Картометрический	1.00	-
4	451165.50	2258910.50	Картометрический	1.00	-
5	451088.93	2258958.44	Картометрический	1.00	-
6	451066.80	2259047.72	Картометрический	1.00	-
7	451049.23	2259080.86	Картометрический	1.00	-
8	451042.09	2259099.53	Картометрический	1.00	-
9	451040.82	2259142.21	Картометрический	1.00	-
10	451025.98	2259209.50	Картометрический	1.00	-
11	450996.65	2259249.72	Картометрический	1.00	-
12	450934.62	2259322.71	Картометрический	1.00	-
13	450924.40	2259335.66	Картометрический	1.00	-
14	450888.08	2259396.78	Картометрический	1.00	-
15	450850.22	2259544.95	Картометрический	1.00	-
16	450831.38	2259564.34	Картометрический	1.00	-
17	450822.25	2259575.74	Аналитический	0.10	-
18	450770.49	2259621.58	Аналитический	0.10	-
19	450755.80	2259634.41	Аналитический	0.10	-
20	450744.77	2259663.98	Аналитический	0.10	-
21	450753.83	2259680.36	Аналитический	0.10	-
22	450756.83	2259683.55	Аналитический	0.10	-
23	450759.03	2259686.93	Аналитический	0.10	-
24	450768.19	2259689.19	Аналитический	0.10	-
25	450767.43	2259704.23	Аналитический	0.10	-
26	450769.29	2259735.30	Аналитический	0.10	-
27	450794.04	2259727.87	Аналитический	0.10	-
28	450799.79	2259784.77	Аналитический	0.10	-
29	450813.09	2259822.75	Аналитический	0.10	-
30	450830.51	2259855.52	Аналитический	0.10	-
31	450844.04	2259863.33	Аналитический	0.10	-
32	450852.77	2259864.09	Аналитический	0.10	-
33	450855.22	2259867.66	Аналитический	0.10	-
34	450850.45	2259873.27	Аналитический	0.10	-
35	450844.74	2259887.94	Аналитический	0.10	-
36	450880.40	2259965.93	Картометрический	1.00	-

1	2	3	4	5	6
37	450934.32	2260083.66	Картометрический	1.00	-
38	450975.46	2260065.19	Картометрический	1.00	-
39	451033.74	2260121.13	Картометрический	1.00	-
40	451057.72	2260126.70	Картометрический	1.00	-
41	451103.03	2260100.12	Картометрический	1.00	-
42	451126.53	2260187.54	Картометрический	1.00	-
43	451108.23	2260268.93	Картометрический	1.00	-
44	451100.38	2260286.31	Картометрический	1.00	-
45	451060.71	2260410.51	Картометрический	1.00	-
46	450972.14	2260332.84	Картометрический	1.00	-
47	450962.51	2260310.05	Картометрический	1.00	-
48	450915.05	2260308.69	Картометрический	1.00	-
49	450901.67	2260288.10	Картометрический	1.00	-
50	450847.80	2260186.83	Картометрический	1.00	-
51	450834.63	2260179.63	Картометрический	1.00	-
52	450805.04	2260156.98	Картометрический	1.00	-
53	450709.02	2259950.33	Аналитический	0.10	-
54	450698.41	2259927.84	Аналитический	0.10	-
55	450683.29	2259936.12	Аналитический	0.10	-
56	450668.87	2259908.76	Аналитический	0.10	-
57	450664.65	2259901.80	Аналитический	0.10	-
58	450658.55	2259884.43	Аналитический	0.10	-
59	450672.81	2259880.29	Аналитический	0.10	-
60	450669.80	2259868.22	Аналитический	0.10	-
61	450660.87	2259859.89	Аналитический	0.10	-
62	450638.43	2259870.50	Аналитический	0.10	-
63	450632.29	2259856.31	Аналитический	0.10	-
64	450626.87	2259845.10	Аналитический	0.10	-
65	450621.12	2259840.88	Аналитический	0.10	-
66	450614.60	2259838.13	Аналитический	0.10	-
67	450611.26	2259836.12	Аналитический	0.10	-
68	450603.34	2259829.75	Аналитический	0.10	-
69	450600.85	2259826.57	Аналитический	0.10	-
70	450601.02	2259809.45	Аналитический	0.10	-
71	450604.40	2259799.12	Аналитический	0.10	-
72	450604.04	2259793.72	Аналитический	0.10	-
73	450608.11	2259791.33	Аналитический	0.10	-
74	450610.08	2259793.60	Аналитический	0.10	-
75	450621.75	2259781.52	Аналитический	0.10	-
76	450625.10	2259780.75	Аналитический	0.10	-
77	450632.98	2259775.00	Аналитический	0.10	-
78	450637.20	2259767.05	Аналитический	0.10	-
79	450635.65	2259760.59	Аналитический	0.10	-
80	450618.96	2259735.33	Аналитический	0.10	-
81	450598.06	2259719.97	Аналитический	0.10	-
82	450577.16	2259707.11	Аналитический	0.10	-
83	450561.44	2259693.36	Аналитический	0.10	-
84	450564.12	2259675.67	Аналитический	0.10	-

1	2	3	4	5	6
85	450580.01	2259660.49	Аналитический	0.10	-
86	450617.72	2259665.36	Аналитический	0.10	-
87	450624.97	2259655.95	Аналитический	0.10	-
88	450626.38	2259644.58	Аналитический	0.10	-
89	450644.96	2259641.29	Аналитический	0.10	-
90	450600.88	2259523.16	Картометрический	1.00	-
91	450591.82	2259449.74	Картометрический	1.00	-
92	450530.37	2259352.50	Картометрический	1.00	-
93	450520.62	2259334.42	Картометрический	1.00	-
94	450534.72	2259272.15	Картометрический	1.00	-
95	450523.06	2259233.89	Картометрический	1.00	-
96	450463.34	2259199.60	Картометрический	1.00	-
97	450425.47	2259157.58	Картометрический	1.00	-
98	450392.30	2259116.50	Картометрический	1.00	-
99	450374.50	2259107.98	Картометрический	1.00	-
100	450323.08	2259109.47	Картометрический	1.00	-
101	450317.56	2259100.63	Картометрический	1.00	-
102	450287.56	2259041.35	Картометрический	1.00	-
103	450256.79	2258925.22	Аналитический	0.10	-
104	450254.93	2258919.35	Картометрический	1.00	-
105	450261.54	2258917.30	Аналитический	0.10	-
106	450281.66	2258910.64	Аналитический	0.10	-
107	450300.18	2258890.82	Аналитический	0.10	-
108	450296.10	2258878.48	Аналитический	0.10	-
109	450292.77	2258868.32	Картометрический	1.00	-
110	450312.33	2258863.09	Картометрический	1.00	-
111	450331.86	2258905.84	Картометрический	1.00	-
112	450363.78	2258894.84	Картометрический	1.00	-
113	450373.01	2258923.91	Аналитический	0.10	-
114	450379.95	2258930.87	Аналитический	0.10	-
115	450405.68	2258922.97	Картометрический	1.00	-
116	450406.44	2258925.27	Аналитический	0.10	-
117	450414.03	2258952.23	Аналитический	0.10	-
118	450426.96	2258951.11	Картометрический	1.00	-
119	450440.65	2258989.51	Картометрический	1.00	-
120	450442.99	2258988.75	Картометрический	1.00	-
121	450454.54	2258985.50	Картометрический	1.00	-
122	450460.59	2259005.07	Картометрический	1.00	-
123	450477.94	2259047.34	Картометрический	1.00	-
124	450516.26	2259063.51	Картометрический	1.00	-
125	450553.67	2259054.05	Картометрический	1.00	-
126	450577.31	2259047.15	Картометрический	1.00	-
127	450582.94	2259064.21	Картометрический	1.00	-
128	450657.61	2259041.51	Картометрический	1.00	-
129	450750.81	2259116.61	Картометрический	1.00	-
130	450792.02	2259105.34	Картометрический	1.00	-
131	450843.51	2259078.48	Картометрический	1.00	-
132	450951.66	2258965.32	Картометрический	1.00	-

1	2	3	4	5	6
133	451060.14	2258900.20	Картометрический	1.00	-
134	451064.35	2258897.67	Картометрический	1.00	-
135	451065.75	2258896.83	Аналитический	0.10	-
136	451104.64	2258861.08	Аналитический	0.10	-
137	451061.08	2258801.28	Аналитический	0.10	-
138	451066.17	2258796.87	Аналитический	0.10	-
139	451033.31	2258752.25	Аналитический	0.10	-
140	451006.05	2258715.23	Аналитический	0.10	-
141	450970.50	2258666.95	Аналитический	0.10	-
142	450952.72	2258642.81	Аналитический	0.10	-
143	450951.61	2258637.71	Картометрический	1.00	-
144	450966.62	2258628.67	Картометрический	1.00	-
145	450965.88	2258626.72	Картометрический	1.00	-
146	450965.72	2258624.53	Картометрический	1.00	-
147	450966.52	2258622.61	Картометрический	1.00	-
148	451021.12	2258587.76	Картометрический	1.00	-
149	451142.28	2258504.47	Картометрический	1.00	-
150	451468.61	2258284.20	Картометрический	1.00	-
1	451609.21	2258186.74	Картометрический	1.00	-
151	451145.63	2258537.10	Аналитический	0.10	-
152	451172.93	2258578.99	Аналитический	0.10	-
153	451131.05	2258606.29	Аналитический	0.10	-
154	451103.74	2258564.40	Аналитический	0.10	-
151	451145.63	2258537.10	Аналитический	0.10	-
155	451442.00	2259001.40	Картометрический	1.00	-
156	451455.03	2259027.48	Картометрический	1.00	-
157	451451.90	2259148.37	Картометрический	1.00	-
158	451424.78	2259296.34	Картометрический	1.00	-
159	451431.36	2259327.72	Картометрический	1.00	-
160	451467.78	2259380.01	Картометрический	1.00	-
161	451481.34	2259463.30	Картометрический	1.00	-
162	451507.68	2259627.93	Картометрический	1.00	-
163	451436.07	2259652.85	Картометрический	1.00	-
164	451414.15	2259680.50	Картометрический	1.00	-
165	451465.45	2259893.61	Картометрический	1.00	-
166	451469.14	2259892.51	Аналитический	0.10	-
167	451469.89	2259891.76	Аналитический	0.10	-
168	451522.31	2259839.18	Аналитический	0.10	-
169	451526.76	2259840.40	Аналитический	0.10	-
170	451530.50	2259840.33	Аналитический	0.10	-
171	451532.51	2259838.27	Аналитический	0.10	-
172	451533.55	2259834.30	Аналитический	0.10	-
173	451542.83	2259814.30	Картометрический	1.00	-
174	451606.80	2259905.89	Картометрический	1.00	-
175	451633.62	2259956.54	Картометрический	1.00	-
176	451640.82	2259970.56	Картометрический	1.00	-

1	2	3	4	5	6
177	451603.28	2259986.04	Картометрический	1.00	-
178	451586.37	2259969.25	Картометрический	1.00	-
179	451593.13	2259958.19	Картометрический	1.00	-
180	451573.74	2259935.86	Картометрический	1.00	-
181	451471.73	2260006.62	Картометрический	1.00	-
182	451457.79	2260018.51	Картометрический	1.00	-
183	451442.21	2260031.97	Картометрический	1.00	-
184	451414.19	2260058.82	Картометрический	1.00	-
185	451401.96	2260075.33	Картометрический	1.00	-
186	451393.41	2260087.46	Картометрический	1.00	-
187	451375.90	2260094.76	Картометрический	1.00	-
188	451360.56	2260101.12	Картометрический	1.00	-
189	451341.07	2260105.78	Картометрический	1.00	-
190	451329.77	2260112.93	Картометрический	1.00	-
191	451320.87	2260099.08	Картометрический	1.00	-
192	451320.08	2260041.59	Картометрический	1.00	-
193	451336.83	2260041.14	Картометрический	1.00	-
194	451336.95	2260010.42	Картометрический	1.00	-
195	451319.13	2260010.42	Картометрический	1.00	-
196	451246.68	2260059.99	Картометрический	1.00	-
197	451252.35	2260087.71	Картометрический	1.00	-
198	451238.77	2260121.01	Картометрический	1.00	-
199	451314.63	2260200.14	Аналитический	0.10	-
200	451304.69	2260215.46	Аналитический	0.10	-
201	451300.73	2260224.42	Картометрический	1.00	-
202	451295.91	2260239.68	Картометрический	1.00	-
203	451299.41	2260240.83	Картометрический	1.00	-
204	451305.83	2260243.92	Картометрический	1.00	-
205	451312.16	2260247.95	Картометрический	1.00	-
206	451312.95	2260252.77	Аналитический	0.10	-
207	451296.41	2260273.76	Аналитический	0.10	-
208	451295.78	2260274.53	Аналитический	0.10	-
209	451307.83	2260282.16	Аналитический	0.10	-
210	451288.21	2260313.54	Аналитический	0.10	-
211	451273.07	2260304.83	Аналитический	0.10	-
212	451264.95	2260319.24	Аналитический	0.10	-
213	451252.79	2260339.88	Аналитический	0.10	-
214	451251.66	2260342.39	Аналитический	0.10	-
215	451260.92	2260347.39	Аналитический	0.10	-
216	451258.01	2260352.73	Аналитический	0.10	-
217	451249.26	2260348.09	Аналитический	0.10	-
218	451246.08	2260354.78	Картометрический	1.00	-
219	451243.89	2260353.61	Картометрический	1.00	-
220	451204.50	2260327.51	Картометрический	1.00	-
221	451169.36	2260376.86	Аналитический	0.10	-
222	451159.99	2260337.64	Картометрический	1.00	-
223	451196.12	2260272.01	Картометрический	1.00	-
224	451219.26	2260193.45	Картометрический	1.00	-

1	2	3	4	5	6
225	451220.32	2260159.82	Картометрический	1.00	-
226	451213.68	2260126.77	Картометрический	1.00	-
227	451202.76	2260132.37	Аналитический	0.10	-
228	451194.22	2260111.33	Аналитический	0.10	-
229	451195.13	2260082.32	Картометрический	1.00	-
230	451222.55	2260009.90	Картометрический	1.00	-
231	451183.21	2259910.66	Картометрический	1.00	-
232	451107.57	2259703.23	Картометрический	1.00	-
233	451175.34	2259729.81	Картометрический	1.00	-
234	451229.33	2259847.35	Картометрический	1.00	-
235	451256.66	2259832.85	Картометрический	1.00	-
236	451256.26	2259751.57	Картометрический	1.00	-
237	451281.33	2259719.53	Картометрический	1.00	-
238	451363.59	2259565.49	Картометрический	1.00	-
239	451366.21	2259504.32	Аналитический	0.10	-
240	451359.22	2259470.98	Аналитический	0.10	-
241	451329.37	2259425.69	Картометрический	1.00	-
242	451340.43	2259319.64	Картометрический	1.00	-
243	451354.63	2259187.44	Картометрический	1.00	-
244	451343.35	2259107.51	Картометрический	1.00	-
245	451304.80	2259048.50	Картометрический	1.00	-
246	451416.30	2259011.40	Картометрический	1.00	-
155	451442.00	2259001.40	Картометрический	1.00	-
247	449911.72	2258109.84	Картометрический	1.00	-
248	450020.61	2258244.18	Картометрический	1.00	-
249	449666.17	2258435.69	Картометрический	1.00	-
250	449595.88	2258330.64	Картометрический	1.00	-
251	449585.07	2258312.97	Картометрический	1.00	-
252	449556.90	2258262.29	Картометрический	1.00	-
253	449877.36	2258115.55	Картометрический	1.00	-
247	449911.72	2258109.84	Картометрический	1.00	-
254	450110.00	2259214.55	Картометрический	1.00	-
255	450101.73	2259271.83	Картометрический	1.00	-
256	450158.48	2259371.45	Картометрический	1.00	-
257	450167.19	2259387.27	Картометрический	1.00	-
258	450192.58	2259435.13	Картометрический	1.00	-
259	450109.99	2259477.74	Картометрический	1.00	-
260	450074.77	2259401.65	Картометрический	1.00	-
261	450065.05	2259407.20	Картометрический	1.00	-
262	450060.23	2259323.66	Картометрический	1.00	-
263	450033.40	2259253.62	Картометрический	1.00	-
254	450110.00	2259214.55	Картометрический	1.00	-
264	451048.82	2260718.92	Картометрический	1.00	-
265	451035.37	2260744.45	Картометрический	1.00	-
266	450999.55	2260816.98	Картометрический	1.00	-

1	2	3	4	5	6
267	450980.94	2260864.03	Картометрический	1.00	-
268	450915.66	2260949.37	Картометрический	1.00	-
269	450866.09	2261004.06	Картометрический	1.00	-
270	450832.16	2261080.66	Картометрический	1.00	-
271	450761.73	2261286.58	Картометрический	1.00	-
272	450703.99	2261269.71	Картометрический	1.00	-
273	450592.00	2261189.70	Картометрический	1.00	-
274	450508.70	2261198.29	Картометрический	1.00	-
275	450415.70	2261237.50	Картометрический	1.00	-
276	450344.20	2261300.50	Картометрический	1.00	-
277	450285.87	2261310.65	Аналитический	0.10	-
278	450275.03	2261300.16	Аналитический	0.10	-
279	450240.98	2261270.84	Аналитический	0.10	-
280	450175.95	2261223.42	Аналитический	0.10	-
281	450106.07	2261174.16	Аналитический	0.10	-
282	450105.28	2261170.35	Аналитический	0.10	-
283	450107.12	2261167.85	Аналитический	0.10	-
284	450077.30	2261153.05	Аналитический	0.10	-
285	450073.99	2261153.07	Аналитический	0.10	-
286	450067.97	2261152.22	Аналитический	0.10	-
287	450028.26	2261135.15	Аналитический	0.10	-
288	449847.42	2261062.58	Картометрический	1.00	-
289	449821.39	2261047.19	Картометрический	1.00	-
290	449839.02	2261029.42	Картометрический	1.00	-
291	449897.48	2261017.72	Аналитический	0.10	-
292	450025.93	2261042.49	Картометрический	1.00	-
293	450116.06	2260994.69	Картометрический	1.00	-
294	450222.24	2260992.35	Картометрический	1.00	-
295	450339.04	2260975.28	Картометрический	1.00	-
296	450413.04	2260930.82	Картометрический	1.00	-
297	450486.73	2261072.66	Картометрический	1.00	-
298	450585.50	2261039.73	Картометрический	1.00	-
299	450648.06	2261011.07	Картометрический	1.00	-
300	450794.33	2260967.51	Картометрический	1.00	-
301	450831.05	2260915.02	Картометрический	1.00	-
302	450948.47	2260792.38	Картометрический	1.00	-
303	451003.09	2260761.80	Картометрический	1.00	-
264	451048.82	2260718.92	Картометрический	1.00	-
304	450258.78	2261315.36	Аналитический	0.10	-
305	450067.80	2261348.59	Картометрический	1.00	-
306	450017.06	2261158.17	Аналитический	0.10	-
307	450053.12	2261175.08	Аналитический	0.10	-
308	450162.95	2261244.85	Аналитический	0.10	-
304	450258.78	2261315.36	Аналитический	0.10	-
309	448892.13	2257615.91	Картометрический	1.00	-
310	448888.09	2257780.20	Картометрический	1.00	-

1	2	3	4	5	6
311	448885.03	2257848.85	Картометрический	1.00	-
312	448873.11	2258082.74	Аналитический	0.10	-
313	448955.69	2258246.55	Аналитический	0.10	-
314	448960.17	2258255.50	Картометрический	1.00	-
315	449125.60	2258599.82	Картометрический	1.00	-
316	449134.87	2258625.07	Картометрический	1.00	-
317	449177.59	2258733.77	Картометрический	1.00	-
318	449135.84	2258749.68	Аналитический	0.10	-
319	449092.61	2258642.04	Аналитический	0.10	-
320	449031.37	2258666.63	Аналитический	0.10	-
321	449074.59	2258774.27	Аналитический	0.10	-
322	449050.47	2258785.09	Картометрический	1.00	-
323	449011.10	2258802.75	Картометрический	1.00	-
324	448996.89	2258764.50	Картометрический	1.00	-
325	448946.55	2258779.81	Картометрический	1.00	-
326	448958.65	2258823.76	Картометрический	1.00	-
327	448910.74	2258835.98	Картометрический	1.00	-
328	448907.20	2258814.53	Картометрический	1.00	-
329	448897.61	2258771.70	Картометрический	1.00	-
330	448789.64	2258790.41	Картометрический	1.00	-
331	448763.45	2258761.42	Картометрический	1.00	-
332	448736.36	2258771.52	Картометрический	1.00	-
333	448761.58	2258808.42	Картометрический	1.00	-
334	448709.17	2258844.06	Аналитический	0.10	-
335	448701.01	2258830.23	Аналитический	0.10	-
336	448689.67	2258817.89	Аналитический	0.10	-
337	448677.02	2258826.81	Аналитический	0.10	-
338	448684.56	2258848.37	Картометрический	1.00	-
339	448545.92	2258924.63	Картометрический	1.00	-
340	448408.36	2258933.14	Картометрический	1.00	-
341	448385.82	2259097.58	Картометрический	1.00	-
342	448379.35	2259138.17	Картометрический	1.00	-
343	448383.63	2259216.42	Картометрический	1.00	-
344	448398.48	2259329.93	Картометрический	1.00	-
345	448401.08	2259348.35	Аналитический	0.10	-
346	448392.95	2259367.07	Аналитический	0.10	-
347	448371.34	2259377.81	Аналитический	0.10	-
348	448338.18	2259403.57	Аналитический	0.10	-
349	448277.25	2259458.31	Аналитический	0.10	-
350	448227.96	2259503.13	Аналитический	0.10	-
351	448136.90	2259589.10	Аналитический	0.10	-
352	448076.19	2259645.90	Аналитический	0.10	-
353	448038.49	2259676.53	Аналитический	0.10	-
354	447990.78	2259710.87	Аналитический	0.10	-
355	447950.04	2259730.50	Аналитический	0.10	-
356	447883.62	2259759.61	Аналитический	0.10	-
357	447808.20	2259795.43	Аналитический	0.10	-
358	447765.54	2259819.26	Аналитический	0.10	-

1	2	3	4	5	6
359	447691.66	2259853.90	Аналитический	0.10	-
360	447672.19	2259863.63	Аналитический	0.10	-
361	447652.17	2259873.25	Аналитический	0.10	-
362	447515.35	2259932.38	Аналитический	0.10	-
363	447496.34	2259941.07	Аналитический	0.10	-
364	447476.75	2259949.48	Аналитический	0.10	-
365	447438.37	2259964.67	Аналитический	0.10	-
366	447417.85	2259973.79	Аналитический	0.10	-
367	447399.80	2259983.28	Аналитический	0.10	-
368	447358.00	2259996.86	Аналитический	0.10	-
369	447356.18	2259981.72	Картометрический	1.00	-
370	447346.80	2259934.05	Картометрический	1.00	-
371	447333.80	2259858.65	Картометрический	1.00	-
372	447343.95	2259855.49	Картометрический	1.00	-
373	447409.04	2259827.14	Картометрический	1.00	-
374	447487.52	2259784.54	Картометрический	1.00	-
375	447543.25	2259746.92	Картометрический	1.00	-
376	447595.76	2259702.41	Картометрический	1.00	-
377	447642.41	2259655.48	Картометрический	1.00	-
378	447690.35	2259597.05	Картометрический	1.00	-
379	447743.69	2259508.02	Картометрический	1.00	-
380	447784.91	2259412.87	Картометрический	1.00	-
381	447806.15	2259334.67	Картометрический	1.00	-
382	447871.18	2259093.01	Картометрический	1.00	-
383	447911.92	2258943.63	Картометрический	1.00	-
384	447976.81	2258693.78	Картометрический	1.00	-
385	447984.98	2258611.16	Картометрический	1.00	-
386	447984.84	2258531.11	Картометрический	1.00	-
387	447974.57	2258448.69	Картометрический	1.00	-
388	447953.74	2258375.40	Картометрический	1.00	-
389	447924.69	2258288.01	Картометрический	1.00	-
390	447881.54	2258210.96	Картометрический	1.00	-
391	447829.51	2258140.74	Картометрический	1.00	-
392	447763.30	2258070.02	Картометрический	1.00	-
393	447707.13	2258024.50	Картометрический	1.00	-
394	447616.18	2257965.62	Картометрический	1.00	-
395	447515.65	2257913.97	Картометрический	1.00	-
396	447425.43	2257838.04	Картометрический	1.00	-
397	447392.45	2257798.43	Картометрический	1.00	-
398	447429.30	2257790.70	Картометрический	1.00	-
399	447774.30	2257626.10	Картометрический	1.00	-
400	447934.10	2257582.69	Картометрический	1.00	-
401	448035.20	2257505.29	Картометрический	1.00	-
402	448107.30	2257518.40	Картометрический	1.00	-
403	448208.20	2257459.30	Картометрический	1.00	-
404	448324.02	2257276.69	Картометрический	1.00	-
405	448334.69	2257259.77	Картометрический	1.00	-
406	448343.88	2257261.08	Картометрический	1.00	-

1	2	3	4	5	6
407	448359.28	2257269.73	Картометрический	1.00	-
408	448390.67	2257288.43	Картометрический	1.00	-
409	448334.87	2257359.90	Картометрический	1.00	-
410	448277.85	2257444.38	Картометрический	1.00	-
411	448238.44	2257491.42	Картометрический	1.00	-
412	448241.16	2257494.23	Картометрический	1.00	-
413	448211.32	2257528.57	Картометрический	1.00	-
414	448154.62	2257593.11	Картометрический	1.00	-
415	448141.60	2257630.92	Картометрический	1.00	-
416	448141.52	2257630.40	Картометрический	1.00	-
417	448138.42	2257610.52	Картометрический	1.00	-
418	448138.11	2257608.34	Картометрический	1.00	-
419	448099.62	2257616.28	Картометрический	1.00	-
420	448107.43	2257667.08	Картометрический	1.00	-
421	448145.97	2257659.83	Картометрический	1.00	-
422	448142.03	2257633.75	Картометрический	1.00	-
423	448156.80	2257593.90	Картометрический	1.00	-
424	448212.56	2257529.47	Картометрический	1.00	-
425	448242.30	2257495.41	Картометрический	1.00	-
426	448245.89	2257499.12	Аналитический	0.10	-
427	448252.47	2257506.64	Аналитический	0.10	-
428	448280.45	2257554.12	Картометрический	1.00	-
429	448361.23	2257535.18	Картометрический	1.00	-
430	448391.10	2257519.02	Картометрический	1.00	-
431	448454.16	2257455.78	Картометрический	1.00	-
432	448439.46	2257424.22	Картометрический	1.00	-
433	448511.09	2257367.43	Картометрический	1.00	-
434	448611.43	2257432.40	Картометрический	1.00	-
435	448702.44	2257491.25	Картометрический	1.00	-
436	448808.47	2257559.70	Картометрический	1.00	-
437	448880.80	2257607.77	Картометрический	1.00	-
309	448892.13	2257615.91	Картометрический	1.00	-
438	447929.10	2257598.49	Картометрический	1.00	-
439	447951.87	2257643.66	Картометрический	1.00	-
440	448056.13	2257854.17	Картометрический	1.00	-
441	447749.49	2258005.80	Картометрический	1.00	-
442	447693.07	2257945.94	Картометрический	1.00	-
443	447806.93	2257870.92	Картометрический	1.00	-
444	447780.01	2257831.56	Картометрический	1.00	-
445	447615.47	2257913.49	Картометрический	1.00	-
446	447485.20	2257816.19	Картометрический	1.00	-
438	447929.10	2257598.49	Картометрический	1.00	-
447	447743.30	2258222.10	Картометрический	1.00	-
448	447799.07	2258267.61	Картометрический	1.00	-
449	447834.84	2258332.19	Картометрический	1.00	-
450	447877.27	2258472.13	Картометрический	1.00	-

1	2	3	4	5	6
451	447885.18	2258604.37	Картометрический	1.00	-
452	447878.99	2258672.61	Картометрический	1.00	-
453	447815.20	2258918.20	Картометрический	1.00	-
454	447709.71	2259308.23	Картометрический	1.00	-
455	447653.45	2259464.81	Картометрический	1.00	-
456	447567.03	2259589.73	Картометрический	1.00	-
457	447480.85	2259668.73	Картометрический	1.00	-
458	447366.97	2259736.39	Картометрический	1.00	-
459	447310.13	2259761.03	Картометрический	1.00	-
460	447286.56	2259685.27	Картометрический	1.00	-
461	447069.71	2258987.32	Картометрический	1.00	-
462	447016.44	2258812.15	Картометрический	1.00	-
463	446906.40	2258434.80	Картометрический	1.00	-
464	447274.52	2258341.24	Картометрический	1.00	-
447	447743.30	2258222.10	Картометрический	1.00	-
465	448952.07	2259384.84	Картометрический	1.00	-
466	448952.32	2259416.41	Картометрический	1.00	-
467	448944.93	2259416.57	Картометрический	1.00	-
468	448943.62	2259472.80	Картометрический	1.00	-
469	448943.56	2259473.96	Аналитический	0.10	-
470	448942.95	2259484.48	Аналитический	0.10	-
471	448942.67	2259492.70	Аналитический	0.10	-
472	448942.15	2259507.80	Аналитический	0.10	-
473	448941.65	2259522.36	Аналитический	0.10	-
474	448941.80	2259549.16	Аналитический	0.10	-
475	448941.86	2259559.09	Аналитический	0.10	-
476	448910.13	2259554.34	Картометрический	1.00	-
477	448904.59	2259398.36	Картометрический	1.00	-
478	448904.63	2259387.17	Картометрический	1.00	-
479	448943.14	2259385.12	Картометрический	1.00	-
465	448952.07	2259384.84	Картометрический	1.00	-
480	449378.56	2259517.58	Картометрический	1.00	-
481	449368.56	2259611.08	Картометрический	1.00	-
482	449367.49	2259654.89	Картометрический	1.00	-
483	449366.60	2259691.50	Аналитический	0.10	-
484	449365.75	2259726.50	Аналитический	0.10	-
485	449397.74	2259727.28	Аналитический	0.10	-
486	449398.61	2259692.29	Аналитический	0.10	-
487	449398.96	2259678.30	Картометрический	1.00	-
488	449440.91	2259678.42	Картометрический	1.00	-
489	449461.90	2259774.32	Картометрический	1.00	-
490	449346.90	2259776.41	Картометрический	1.00	-
491	449305.56	2259776.49	Картометрический	1.00	-
492	449288.09	2259877.62	Картометрический	1.00	-
493	449246.84	2259929.19	Картометрический	1.00	-
494	449247.16	2260094.93	Картометрический	1.00	-

1	2	3	4	5	6
495	449341.12	2260096.63	Картометрический	1.00	-
496	449369.97	2260243.90	Картометрический	1.00	-
497	449405.30	2260245.34	Картометрический	1.00	-
498	449431.21	2260235.14	Картометрический	1.00	-
499	449570.30	2260442.32	Картометрический	1.00	-
500	449590.28	2260469.34	Картометрический	1.00	-
501	449664.04	2260424.02	Картометрический	1.00	-
502	449697.01	2260468.01	Картометрический	1.00	-
503	449719.96	2260493.82	Картометрический	1.00	-
504	449741.33	2260515.83	Картометрический	1.00	-
505	449761.71	2260526.16	Картометрический	1.00	-
506	449791.11	2260531.28	Картометрический	1.00	-
507	449826.80	2260542.23	Картометрический	1.00	-
508	449947.86	2260595.04	Картометрический	1.00	-
509	449901.83	2260662.25	Картометрический	1.00	-
510	449798.93	2260798.40	Картометрический	1.00	-
511	449772.36	2260819.93	Картометрический	1.00	-
512	449691.79	2260805.33	Картометрический	1.00	-
513	449683.68	2260783.14	Картометрический	1.00	-
514	449622.45	2260791.49	Картометрический	1.00	-
515	449570.96	2260793.07	Картометрический	1.00	-
516	449502.81	2260823.28	Картометрический	1.00	-
517	449535.47	2260866.31	Картометрический	1.00	-
518	449556.94	2260891.82	Картометрический	1.00	-
519	449566.74	2260903.64	Картометрический	1.00	-
520	449585.17	2260913.75	Картометрический	1.00	-
521	449589.61	2260969.93	Картометрический	1.00	-
522	449595.64	2260997.09	Картометрический	1.00	-
523	449595.91	2261000.99	Картометрический	1.00	-
524	449596.50	2261004.94	Картометрический	1.00	-
525	449609.80	2261033.12	Картометрический	1.00	-
526	449584.70	2261037.01	Картометрический	1.00	-
527	449570.30	2261035.01	Картометрический	1.00	-
528	449537.80	2261036.51	Картометрический	1.00	-
529	449497.70	2261041.92	Картометрический	1.00	-
530	449466.70	2261050.11	Картометрический	1.00	-
531	449390.61	2261093.92	Картометрический	1.00	-
532	449360.60	2261104.80	Картометрический	1.00	-
533	449237.30	2261120.70	Картометрический	1.00	-
534	449148.00	2261128.50	Картометрический	1.00	-
535	449061.20	2261147.80	Картометрический	1.00	-
536	449017.00	2261152.00	Картометрический	1.00	-
537	448945.80	2261149.80	Картометрический	1.00	-
538	448846.70	2261174.20	Картометрический	1.00	-
539	448765.80	2261166.19	Картометрический	1.00	-
540	448170.50	2261257.00	Картометрический	1.00	-
541	447770.50	2261404.90	Картометрический	1.00	-
542	447403.00	2261348.50	Картометрический	1.00	-

1	2	3	4	5	6
543	447299.30	2261176.00	Картометрический	1.00	-
544	447327.80	2261061.30	Картометрический	1.00	-
545	447177.10	2260939.20	Картометрический	1.00	-
546	447210.20	2260714.69	Картометрический	1.00	-
547	447877.10	2260801.00	Картометрический	1.00	-
548	447922.20	2260595.59	Картометрический	1.00	-
549	447337.30	2260346.80	Картометрический	1.00	-
550	447366.00	2260064.40	Картометрический	1.00	-
551	447360.30	2260016.26	Аналитический	0.10	-
552	447400.70	2260004.03	Аналитический	0.10	-
553	447451.00	2259980.68	Аналитический	0.10	-
554	447471.07	2259973.16	Аналитический	0.10	-
555	447494.01	2259963.75	Аналитический	0.10	-
556	447549.73	2259938.34	Аналитический	0.10	-
557	447607.14	2259911.74	Аналитический	0.10	-
558	447647.13	2259892.10	Аналитический	0.10	-
559	447716.44	2259858.51	Аналитический	0.10	-
560	447770.03	2259832.50	Аналитический	0.10	-
561	447812.74	2259811.66	Аналитический	0.10	-
562	447816.68	2259810.34	Аналитический	0.10	-
563	447827.78	2259806.19	Аналитический	0.10	-
564	447887.60	2259777.64	Аналитический	0.10	-
565	447914.66	2259766.05	Аналитический	0.10	-
566	447946.80	2259748.62	Аналитический	0.10	-
567	447964.95	2259740.20	Аналитический	0.10	-
568	448011.77	2259716.88	Аналитический	0.10	-
569	448037.63	2259699.22	Аналитический	0.10	-
570	448082.74	2259663.35	Аналитический	0.10	-
571	448104.96	2259644.19	Аналитический	0.10	-
572	448130.84	2259617.94	Аналитический	0.10	-
573	448149.77	2259601.42	Аналитический	0.10	-
574	448179.68	2259571.52	Аналитический	0.10	-
575	448198.39	2259555.69	Аналитический	0.10	-
576	448217.66	2259536.85	Аналитический	0.10	-
577	448243.27	2259515.52	Аналитический	0.10	-
578	448272.63	2259488.87	Аналитический	0.10	-
579	448302.75	2259461.89	Аналитический	0.10	-
580	448344.02	2259426.20	Аналитический	0.10	-
581	448382.11	2259395.10	Аналитический	0.10	-
582	448441.38	2259360.43	Аналитический	0.10	-
583	448557.88	2259322.68	Картометрический	1.00	-
584	448561.41	2259335.13	Картометрический	1.00	-
585	448572.51	2259374.32	Картометрический	1.00	-
586	448591.64	2259426.72	Картометрический	1.00	-
587	448597.48	2259425.05	Картометрический	1.00	-
588	448603.26	2259451.32	Картометрический	1.00	-
589	448653.20	2259460.50	Аналитический	0.10	-
590	448670.35	2259474.51	Аналитический	0.10	-

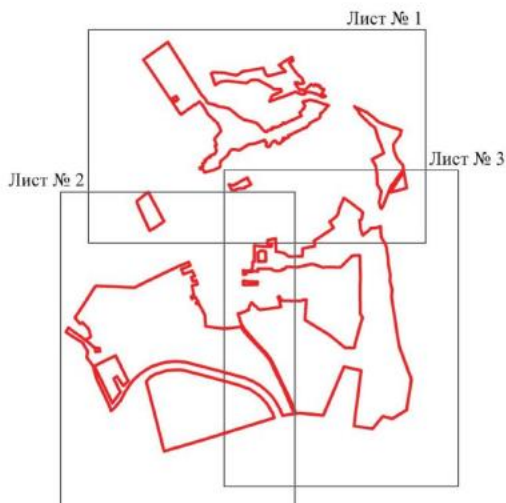
1	2	3	4	5	6
591	448693.27	2259487.16	Картометрический	1.00	-
592	448658.02	2259521.89	Картометрический	1.00	-
593	448642.92	2259544.56	Картометрический	1.00	-
594	448621.90	2259558.46	Картометрический	1.00	-
595	448606.49	2259590.60	Картометрический	1.00	-
596	448638.52	2259836.37	Картометрический	1.00	-
597	448714.78	2259819.30	Картометрический	1.00	-
598	448759.95	2259803.41	Картометрический	1.00	-
599	448768.55	2259817.31	Картометрический	1.00	-
600	448714.35	2259847.65	Картометрический	1.00	-
601	448712.40	2260064.50	Картометрический	1.00	-
602	448714.07	2260084.36	Картометрический	1.00	-
603	448724.73	2260106.09	Картометрический	1.00	-
604	448727.81	2260140.67	Картометрический	1.00	-
605	448483.46	2260127.61	Картометрический	1.00	-
606	448302.85	2260420.42	Картометрический	1.00	-
607	448149.27	2260608.44	Картометрический	1.00	-
608	448146.70	2260717.53	Картометрический	1.00	-
609	448254.14	2260745.19	Картометрический	1.00	-
610	448301.27	2260757.99	Картометрический	1.00	-
611	448511.90	2260817.70	Картометрический	1.00	-
612	448559.96	2260792.04	Картометрический	1.00	-
613	448865.22	2260789.17	Аналитический	0.10	-
614	448895.23	2260788.72	Аналитический	0.10	-
615	448976.44	2260793.43	Картометрический	1.00	-
616	449257.56	2260787.59	Картометрический	1.00	-
617	449257.38	2260696.64	Картометрический	1.00	-
618	449117.28	2260556.35	Картометрический	1.00	-
619	449118.44	2260385.72	Картометрический	1.00	-
620	449114.59	2260341.37	Картометрический	1.00	-
621	449151.22	2260238.32	Картометрический	1.00	-
622	449155.66	2260201.48	Картометрический	1.00	-
623	449118.73	2260047.46	Картометрический	1.00	-
624	449121.99	2259899.11	Картометрический	1.00	-
625	449098.76	2259889.33	Картометрический	1.00	-
626	449096.07	2259856.65	Картометрический	1.00	-
627	449081.24	2259855.63	Картометрический	1.00	-
628	449072.71	2259801.99	Картометрический	1.00	-
629	449075.53	2259750.66	Картометрический	1.00	-
630	449100.28	2259720.27	Картометрический	1.00	-
631	449099.21	2259563.39	Картометрический	1.00	-
632	449065.42	2259562.30	Картометрический	1.00	-
633	449069.67	2259527.36	Картометрический	1.00	-
634	449067.68	2259512.64	Картометрический	1.00	-
635	449065.76	2259486.58	Картометрический	1.00	-
636	449062.74	2259486.55	Картометрический	1.00	-
637	449062.07	2259477.76	Аналитический	0.10	-
638	449060.90	2259462.53	Аналитический	0.10	-

1	2	3	4	5	6
639	449057.67	2259420.34	Аналитический	0.10	-
640	449031.67	2259419.48	Картометрический	1.00	-
641	449028.53	2259389.51	Картометрический	1.00	-
642	449054.67	2259386.58	Аналитический	0.10	-
643	449079.74	2259384.87	Аналитический	0.10	-
644	449072.52	2259431.21	Картометрический	1.00	-
645	449085.13	2259490.84	Картометрический	1.00	-
646	449118.22	2259497.70	Картометрический	1.00	-
647	449182.06	2259500.07	Картометрический	1.00	-
648	449181.77	2259516.73	Картометрический	1.00	-
480	449378.56	2259517.58	Картометрический	1.00	-
649	449293.10	2259562.08	Картометрический	1.00	-
650	449312.08	2259589.19	Картометрический	1.00	-
651	449312.86	2259616.31	Картометрический	1.00	-
652	449304.33	2259654.66	Картометрический	1.00	-
653	449188.51	2259656.98	Картометрический	1.00	-
654	449184.64	2259565.18	Картометрический	1.00	-
649	449293.10	2259562.08	Картометрический	1.00	-
3. Сведения о характерных точках части (частей) границы объекта					
Обозначение характерных точек части границы	Координаты, м		Метод определения координат характерной точки	Средняя квадратическая погрешность положения характерной точки (Mt), м	Описание обозначения точки на местности (при наличии)
	X	Y			
1	2	3	4	5	6
Часть №	-	-	-	-	-

Раздел 4



План границ объекта

Схема расположения листов плана границ объекта



Масштаб 1:50000

Используемые условные знаки и обозначения:

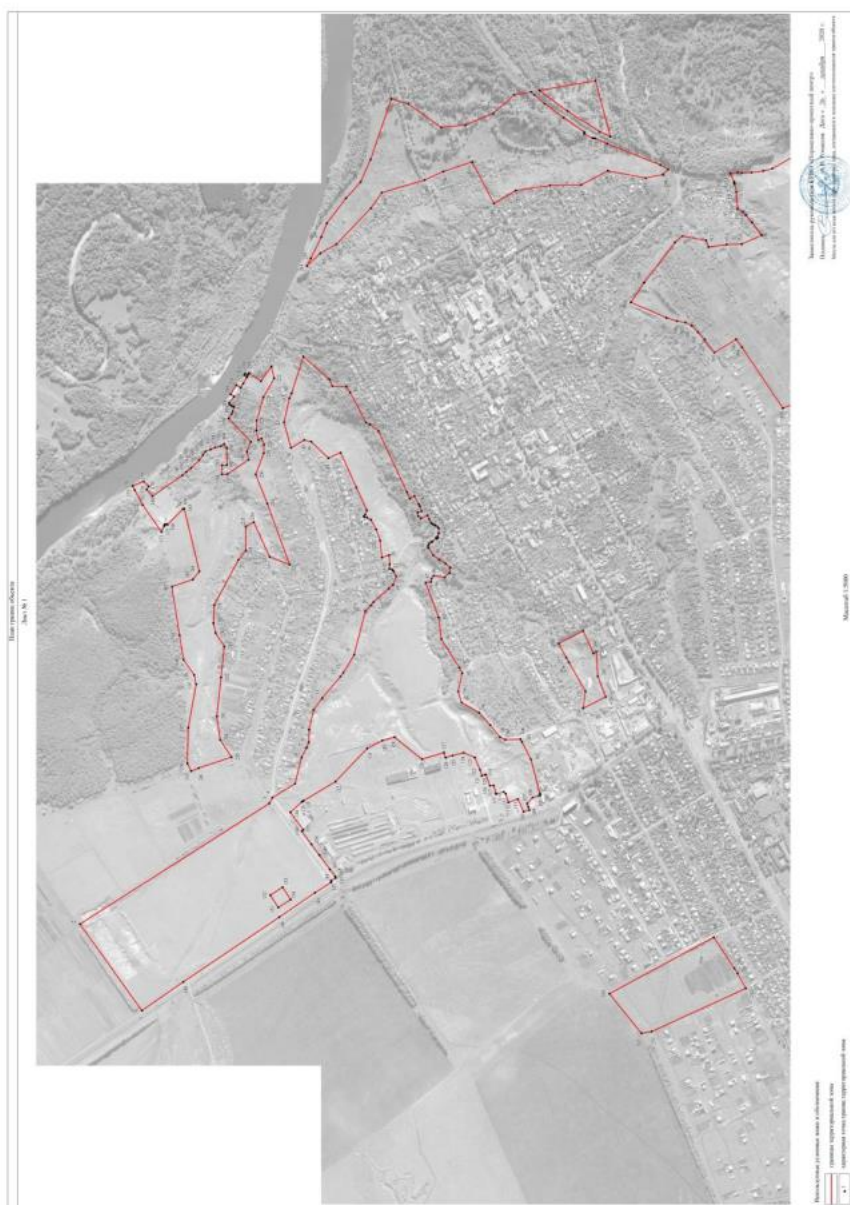
	границы территориальной зоны
	область и номер листа плана границ объекта

Заместитель руководителя БУВО «Нормативно-проектный центр»

Подпись  А.В. Ромашов Дата « 26 » декабря 2020 г.

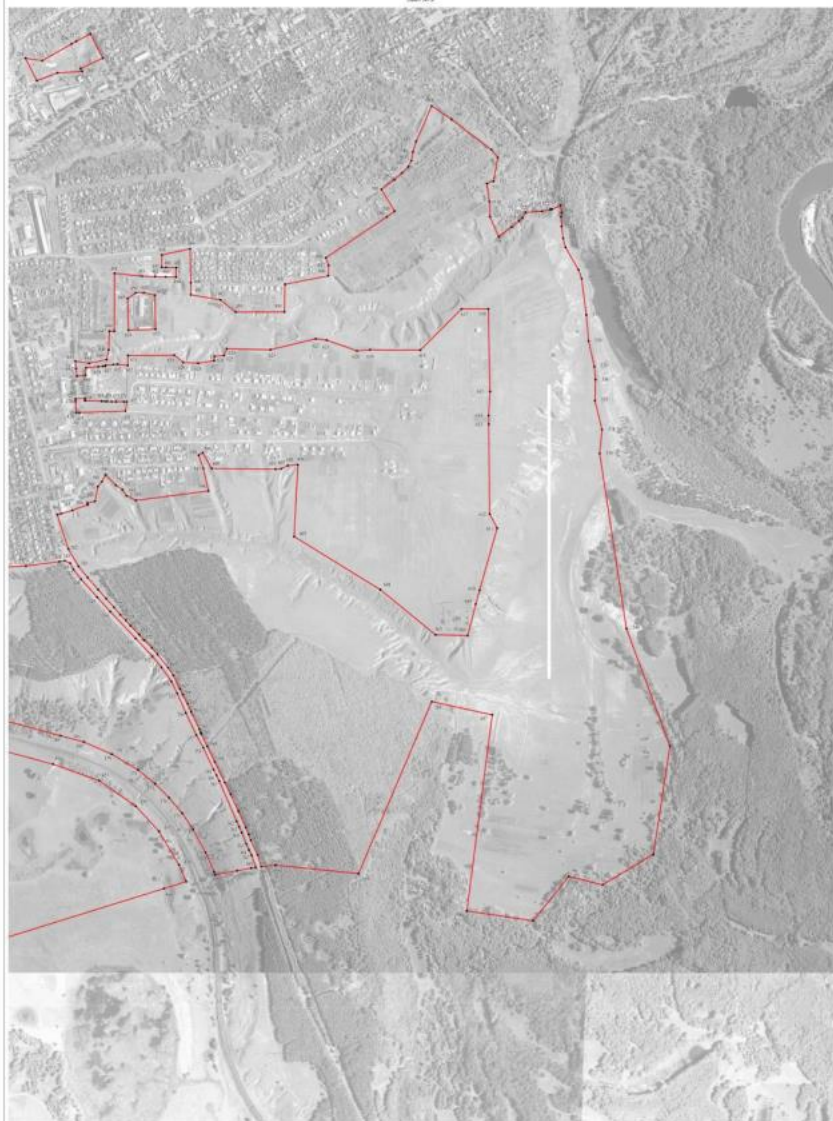
Место для оттиска печати (при наличии) лица, составившего описание местоположения границ объекта





Вид сверху (план)

Лист № 2



Исторические условия застройки и планировки:

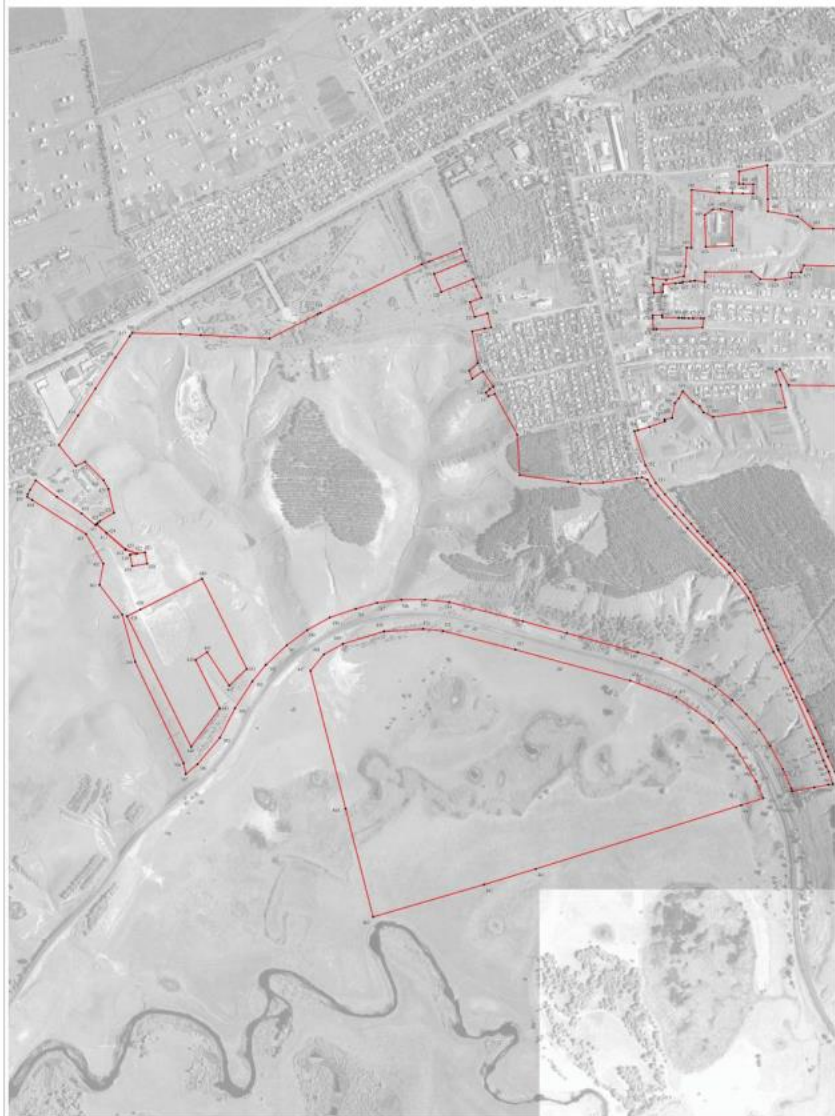
- границы исторического ядра;
- границы территории застройки;
- территория отнесения территории исторического ядра.

Масштаб 1:500

Институт градостроительства и архитектуры им. А.А. Щусева
 Плановый отдел
 План № 2, от 25.01.2014 г.



Исполнитель: *[Signature]*



Вспомогательные условные знаки и обозначения:

- граница территориальной зоны
- граница отнесения к территории территориальной зоны

Масштаб 1:5000

Министерство государственного управления Республики Беларусь
 Государственный центр кадастрового и геодезического обеспечения
 Минский филиал
 Минский район, д. Дубовое, 23, т. 010244, факс: 010244-20001
 Минское отделение государственного кадастра недвижимости

ОПИСАНИЕ МЕСТОПОЛОЖЕНИЯ ГРАНИЦ

Зона рекреационного назначения - объектов отдыха - Р1

(наименование объекта, местоположение границ которого описано
(далее - объект)

Раздел 1

Сведения об объекте		
№ п/п	Характеристики объекта	Описание характеристик
1	2	3
1	Местоположение объекта	Воронежская область, городское поселение - город Новохопёрск, город Новохопёрск
2	Площадь объекта \pm величина погрешности определения площади ($P \pm \text{Дельта } P$)	204297 \pm 1582 м ²
3	Иные характеристики объекта	-

Сведения о местоположении границ объекта					
1. Система координат: МСК - 36, зона 2					
2. Сведения о характерных точках границ объекта					
Обозначение характерных точек границ	Координаты, м		Метод определения координат характерной точки	Средняя квадратическая погрешность положения характерной точки (Mt), м	Описание обозначения точки на местности (при наличии)
	X	Y			
1	2	3	4	5	6
1	451507.68	2259627.93	Картометрический	1.00	-
2	451510.78	2259682.16	Картометрический	1.00	-
3	451520.07	2259729.03	Картометрический	1.00	-
4	451529.37	2259749.95	Картометрический	1.00	-
5	451542.83	2259814.30	Картометрический	1.00	-
6	451533.55	2259834.30	Аналитический	0.10	-
7	451532.51	2259838.27	Аналитический	0.10	-
8	451530.50	2259840.33	Аналитический	0.10	-
9	451526.76	2259840.40	Аналитический	0.10	-
10	451522.31	2259839.18	Аналитический	0.10	-
11	451469.89	2259891.76	Аналитический	0.10	-
12	451469.14	2259892.51	Аналитический	0.10	-
13	451465.45	2259893.61	Картометрический	1.00	-
14	451414.15	2259680.50	Картометрический	1.00	-
15	451436.07	2259652.85	Картометрический	1.00	-
1	451507.68	2259627.93	Картометрический	1.00	-
16	451035.37	2260744.45	Картометрический	1.00	-
17	451027.08	2260771.34	Картометрический	1.00	-
18	451023.78	2260790.41	Картометрический	1.00	-
19	451020.72	2260815.06	Картометрический	1.00	-
20	451017.09	2260834.12	Картометрический	1.00	-
21	451011.01	2260852.14	Картометрический	1.00	-
22	451001.69	2260867.77	Картометрический	1.00	-
23	450982.63	2260901.64	Картометрический	1.00	-
24	450956.92	2260950.86	Картометрический	1.00	-
25	450949.06	2260969.51	Картометрический	1.00	-
26	450945.75	2260983.66	Картометрический	1.00	-
27	450943.89	2260997.32	Картометрический	1.00	-
28	450941.60	2261018.06	Картометрический	1.00	-
29	450940.08	2261035.23	Картометрический	1.00	-
30	450935.99	2261048.75	Картометрический	1.00	-
31	450930.12	2261061.30	Картометрический	1.00	-
32	450917.93	2261082.97	Картометрический	1.00	-
33	450904.86	2261113.12	Картометрический	1.00	-
34	450895.90	2261137.86	Картометрический	1.00	-

1	2	3	4	5	6
35	450888.07	2261166.59	Картометрический	1.00	-
36	450881.59	2261205.41	Картометрический	1.00	-
37	450878.42	2261230.70	Картометрический	1.00	-
38	450874.25	2261258.23	Картометрический	1.00	-
39	450868.64	2261290.26	Картометрический	1.00	-
40	450866.80	2261302.54	Картометрический	1.00	-
41	450807.29	2261300.25	Картометрический	1.00	-
42	450761.73	2261286.58	Картометрический	1.00	-
43	450832.16	2261080.66	Картометрический	1.00	-
44	450866.09	2261004.06	Картометрический	1.00	-
45	450915.66	2260949.37	Картометрический	1.00	-
46	450980.94	2260864.03	Картометрический	1.00	-
47	450999.55	2260816.98	Картометрический	1.00	-
16	451035.37	2260744.45	Картометрический	1.00	-
48	450624.45	2260632.95	Аналитический	0.10	-
49	450655.21	2260685.42	Аналитический	0.10	-
50	450663.85	2260700.07	Аналитический	0.10	-
51	450648.35	2260709.21	Аналитический	0.10	-
52	450622.16	2260724.46	Аналитический	0.10	-
53	450614.63	2260711.49	Аналитический	0.10	-
54	450599.06	2260720.52	Аналитический	0.10	-
55	450606.59	2260733.49	Аналитический	0.10	-
56	450521.60	2260782.83	Аналитический	0.10	-
57	450519.30	2260782.84	Аналитический	0.10	-
58	450517.18	2260781.95	Аналитический	0.10	-
59	450473.18	2260703.40	Аналитический	0.10	-
60	450490.23	2260694.61	Аналитический	0.10	-
61	450514.45	2260680.67	Аналитический	0.10	-
62	450537.56	2260667.37	Аналитический	0.10	-
63	450550.88	2260660.46	Аналитический	0.10	-
64	450550.63	2260659.54	Аналитический	0.10	-
65	450559.99	2260654.49	Аналитический	0.10	-
66	450570.89	2260648.24	Аналитический	0.10	-
67	450583.04	2260641.78	Аналитический	0.10	-
68	450597.21	2260633.55	Аналитический	0.10	-
69	450603.98	2260645.13	Аналитический	0.10	-
48	450624.45	2260632.95	Аналитический	0.10	-
70	449092.85	2257965.27	Аналитический	0.10	-
71	449180.31	2258124.37	Аналитический	0.10	-
72	449169.67	2258130.16	Аналитический	0.10	-
73	449064.27	2258187.51	Аналитический	0.10	-
74	449069.04	2258196.29	Картометрический	1.00	-
75	448960.17	2258255.50	Картометрический	1.00	-
76	448955.69	2258246.55	Аналитический	0.10	-
77	448873.11	2258082.74	Аналитический	0.10	-
70	449092.85	2257965.27	Аналитический	0.10	-

1	2	3	4	5	6
78	449270.73	2258733.43	Аналитический	0.10	-
79	449365.72	2258900.30	Аналитический	0.10	-
80	449382.23	2258937.49	Картометрический	1.00	-
81	449358.96	2258951.62	Картометрический	1.00	-
82	449374.81	2258989.74	Картометрический	1.00	-
83	449275.82	2259017.35	Картометрический	1.00	-
84	449178.04	2259035.56	Картометрический	1.00	-
85	449176.92	2259029.88	Картометрический	1.00	-
86	449171.54	2259003.07	Картометрический	1.00	-
87	449167.13	2259003.95	Аналитический	0.10	-
88	449154.45	2258977.23	Аналитический	0.10	-
89	449050.47	2258785.09	Картометрический	1.00	-
90	449074.59	2258774.27	Аналитический	0.10	-
91	449135.84	2258749.68	Аналитический	0.10	-
92	449177.59	2258733.77	Картометрический	1.00	-
93	449182.26	2258745.59	Картометрический	1.00	-
78	449270.73	2258733.43	Аналитический	0.10	-
94	448545.92	2258924.63	Картометрический	1.00	-
95	448566.73	2259064.22	Картометрический	1.00	-
96	448385.82	2259097.58	Картометрический	1.00	-
97	448408.36	2258933.14	Картометрический	1.00	-
94	448545.92	2258924.63	Картометрический	1.00	-
3. Сведения о характерных точках части (частей) границы объекта					
Обозначение характерных точек части границы	Координаты, м		Метод определения координат характерной точки	Средняя квадратическая погрешность положения характерной точки (M _t), м	Описание обозначения точки на местности (при наличии)
	X	Y			
1	2	3	4	5	6
Часть №					
-	-	-	-	-	-

Раздел 4

План границ объекта

Схема расположения листов плана границ объекта

Лист № 1



Лист № 2



Масштаб 1:50000

Используемые условные знаки и обозначения:



границы территориальной зоны

область и номер листа плана границ объекта

Заместитель руководителя БУВО «Нормативно-проектный центр»

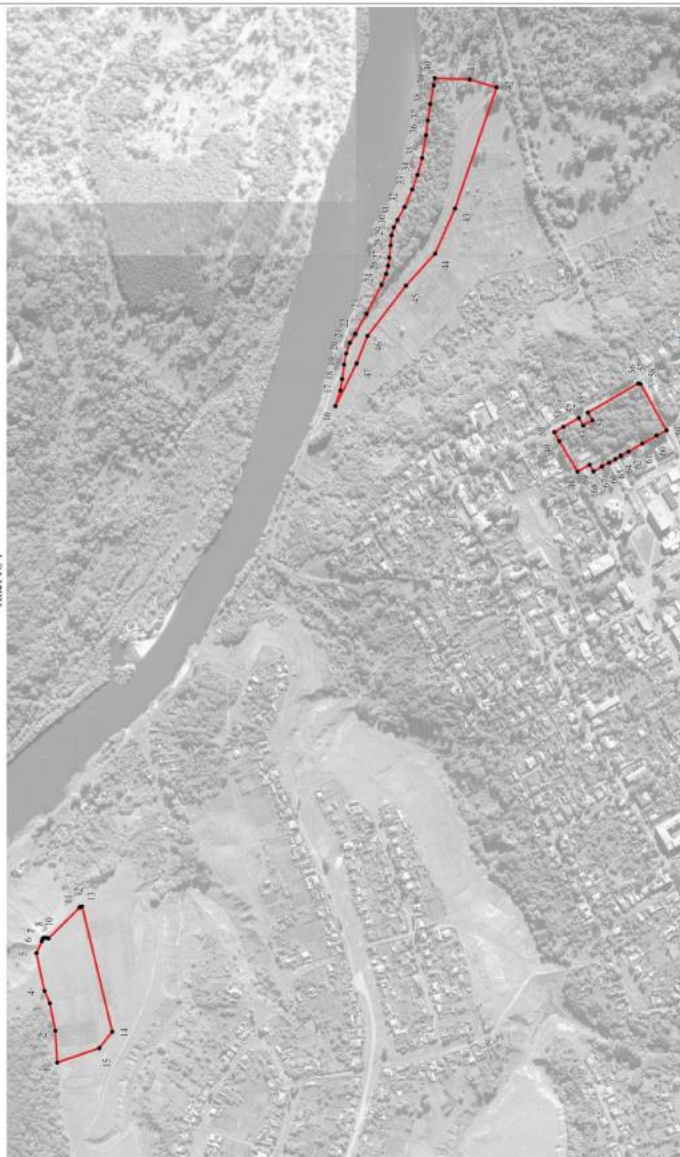
Подпись: 

А.В. Ромашов Дата « 26 » декабря 2020 г.

Место для оттиска печати (при наличии) лица, составившего описание местоположения границ объекта



План границ объекта
Лист № 1



Используемые условные знаки и обозначения:



границы территориальной зоны

характерная точка границ территориальной зоны

Заместитель руководителя БУРО «Нормативно-проектный центр»

Подпись:  А.В. Ромашов Дата: « 26 » декабря 2020 г.

Место для оттиска печати (при наличии) и составленного описания местоположения границ объекта





Масштаб 1:5000

План границ объекта
Лист № 2



Используемые условные знаки и обозначения:

-  границы территориальной зоны
-  характеристика точки граница территориальной зоны

Заместитель руководителя КУО «Нормативно-проектный центр»

Подпись:  А. В. Романов Дата в 26. 08. 2020 г.

Место для оттиска печати (086) выдано 2 июля, составившего описание местоположения границ объекта



Масштаб 1:5000

ОПИСАНИЕ МЕСТОПОЛОЖЕНИЯ ГРАНИЦ

Зона ритуальных объектов - СН1

(наименование объекта, местоположение границ которого описано
(далее - объект)

Раздел 1

Сведения об объекте		
№ п/п	Характеристики объекта	Описание характеристик
1	2	3
1	Местоположение объекта	Воронежская область, городское поселение - город Новохопёрск, город Новохопёрск
2	Площадь объекта \pm величина погрешности определения площади ($P \pm \Delta P$)	157863 \pm 1391 м ²
3	Иные характеристики объекта	-



Сведения о местоположении границ объекта					
1. Система координат: МСК - 36, зона 2					
2. Сведения о характерных точках границ объекта					
Обозначение характерных точек границ	Координаты, м		Метод определения координат характерной точки	Средняя квадратическая погрешность положения характерной точки (Mt), м	Описание обозначения точки на местности (при наличии)
	X	Y			
1	2	3	4	5	6
1	450523.06	2259233.89	Картометрический	1.00	-
2	450534.72	2259272.15	Картометрический	1.00	-
3	450520.62	2259334.42	Картометрический	1.00	-
4	450495.83	2259352.63	Картометрический	1.00	-
5	450482.09	2259370.26	Картометрический	1.00	-
6	450401.45	2259408.78	Картометрический	1.00	-
7	450349.19	2259320.98	Картометрический	1.00	-
8	450283.78	2259214.36	Картометрический	1.00	-
9	450245.19	2259140.65	Картометрический	1.00	-
10	450285.01	2259122.85	Картометрический	1.00	-
11	450323.08	2259109.47	Картометрический	1.00	-
12	450374.50	2259107.98	Картометрический	1.00	-
13	450392.30	2259116.50	Картометрический	1.00	-
14	450425.47	2259157.58	Картометрический	1.00	-
15	450463.34	2259199.60	Картометрический	1.00	-
1	450523.06	2259233.89	Картометрический	1.00	-
16	448056.13	2257854.17	Картометрический	1.00	-
17	447749.49	2258005.80	Картометрический	1.00	-
18	447693.07	2257945.94	Картометрический	1.00	-
19	447806.93	2257870.92	Картометрический	1.00	-
20	447780.01	2257831.56	Картометрический	1.00	-
21	447615.47	2257913.49	Картометрический	1.00	-
22	447485.20	2257816.19	Картометрический	1.00	-
23	447929.10	2257598.49	Картометрический	1.00	-
24	447951.87	2257643.66	Картометрический	1.00	-
16	448056.13	2257854.17	Картометрический	1.00	-

3. Сведения о характерных точках части (частей) границы объекта					
Обозначение характерных точек части границы	Координаты, м		Метод определения координат характерной точки	Средняя квадратическая погрешность положения характерной точки (Mi), м	Описание обозначения точки на местности (при наличии)
	X	Y			
1	2	3	4	5	6
Часть №					
-	-	-	-	-	-




Масштаб 1:10000

Используемые условные знаки и обозначения:

	границы территориальной зоны
	характерная точка границ территориальной зоны

Заместитель руководителя БУВО «Нормативно-проектный центр»

Подпись  А.В. Ромашов Дата « 26 » декабря 2020 г.

Место для оттиска печати (без подписи) лица, составившего описание местоположения границ объекта



Приложение № 2
к правилам землепользования и застройки
городского поселения – город Новохопёрск
Новохопёрского муниципального района
Воронжской области

СВЕДЕНИЯ О ГРАНИЦАХ ТЕРРИТОРИАЛЬНЫХ ЗОН,
СОДЕРЖАЩИЕ ГРАФИЧЕСКОЕ ОПИСАНИЕ МЕСТОПОЛОЖЕНИЯ
ГРАНИЦ ТЕРРИТОРИАЛЬНЫХ ЗОН, ПЕРЕЧЕНЬ КООРДИНАТ
ХАРАКТЕРНЫХ ТОЧЕК ГРАНИЦ ТЕРРИТОРИАЛЬНЫХ ЗОН
ХУТОРА ЗАМЕЛЬНИЧНЫЙ

ОПИСАНИЕ МЕСТОПОЛОЖЕНИЯ ГРАНИЦ

Зона застройки индивидуальными жилыми домами - Ж1

(наименование объекта, местоположение границ которого описано
(далее - объект)

Раздел 1

Сведения об объекте		
№ п/п	Характеристики объекта	Описание характеристик
1	2	3
1	Местоположение объекта	Воронежская область, городское поселение - город Новохопёрск, хутор Замельничный
2	Площадь объекта \pm величина погрешности определения площади ($P \pm \Delta P$)	565978 \pm 2633 м ²
3	Иные характеристики объекта	-

Раздел 2

Сведения о местоположении границ объекта					
1. Система координат: МСК - 36, зона 2					
2. Сведения о характерных точках границ объекта					
Обозначение характерных точек границ	Координаты, м		Метод определения координат характерной точки	Средняя квадратическая погрешность положения характерной точки (Мт), м	Описание обозначения точки на местности (при наличии)
	X	Y			
1	2	3	4	5	6
1	452007.29	2261867.29	Картометрический	1.00	-
2	452018.61	2261902.91	Картометрический	1.00	-
3	452037.00	2261974.00	Картометрический	1.00	-
4	452061.59	2262081.44	Картометрический	1.00	-
5	452159.54	2262498.26	Картометрический	1.00	-
6	452163.71	2262505.79	Картометрический	1.00	-
7	452154.49	2262518.19	Картометрический	1.00	-
8	452136.29	2262528.49	Картометрический	1.00	-
9	452121.99	2262533.68	Картометрический	1.00	-
10	452102.87	2262546.35	Картометрический	1.00	-
11	452088.89	2262558.58	Картометрический	1.00	-
12	452056.69	2262608.79	Картометрический	1.00	-
13	452032.99	2262641.98	Картометрический	1.00	-
14	452025.39	2262650.89	Картометрический	1.00	-
15	451991.29	2262665.59	Картометрический	1.00	-
16	451960.99	2262676.69	Картометрический	1.00	-
17	451922.69	2262692.98	Картометрический	1.00	-
18	451862.79	2262701.19	Картометрический	1.00	-
19	451758.69	2262724.54	Картометрический	1.00	-
20	451742.99	2262725.79	Картометрический	1.00	-
21	451675.09	2262727.09	Картометрический	1.00	-
22	451646.49	2262741.09	Картометрический	1.00	-
23	451558.89	2262786.88	Картометрический	1.00	-
24	451520.09	2262805.48	Картометрический	1.00	-
25	451448.39	2262854.29	Картометрический	1.00	-
26	451397.58	2262894.32	Картометрический	1.00	-
27	451393.59	2262887.39	Картометрический	1.00	-
28	451388.27	2262878.50	Картометрический	1.00	-
29	451389.09	2262866.00	Картометрический	1.00	-
30	451380.39	2262846.31	Картометрический	1.00	-
31	451374.69	2262826.70	Картометрический	1.00	-
32	451370.38	2262775.90	Картометрический	1.00	-
33	451357.69	2262735.10	Картометрический	1.00	-
34	451331.29	2262664.70	Картометрический	1.00	-
35	451314.29	2262620.51	Картометрический	1.00	-
36	451224.60	2262656.12	Картометрический	1.00	-

1	2	3	4	5	6
37	451184.28	2262560.11	Картометрический	1.00	-
38	451166.28	2262492.21	Картометрический	1.00	-
39	451144.78	2262448.89	Картометрический	1.00	-
40	451187.99	2262427.38	Картометрический	1.00	-
41	451208.39	2262418.00	Картометрический	1.00	-
42	451190.98	2262365.09	Картометрический	1.00	-
43	451255.59	2262339.28	Картометрический	1.00	-
44	451257.89	2262331.49	Картометрический	1.00	-
45	451266.58	2262317.49	Картометрический	1.00	-
46	451273.88	2262304.79	Картометрический	1.00	-
47	451292.08	2262270.79	Картометрический	1.00	-
48	451316.78	2262223.59	Картометрический	1.00	-
49	451329.78	2262202.50	Картометрический	1.00	-
50	451371.10	2262153.10	Картометрический	1.00	-
51	451485.30	2262117.00	Картометрический	1.00	-
52	451546.50	2262115.00	Картометрический	1.00	-
53	451562.60	2262116.59	Картометрический	1.00	-
54	451570.20	2262114.30	Картометрический	1.00	-
55	451633.90	2262109.60	Картометрический	1.00	-
56	451711.50	2262087.19	Картометрический	1.00	-
57	451748.20	2262079.00	Картометрический	1.00	-
58	451849.90	2262029.29	Картометрический	1.00	-
59	451882.80	2261974.09	Картометрический	1.00	-
60	451923.70	2261935.69	Картометрический	1.00	-
61	451973.90	2261880.49	Картометрический	1.00	-
1	452007.29	2261867.29	Картометрический	1.00	-
62	451309.26	2262397.13	Картометрический	1.00	-
63	451347.25	2262498.10	Картометрический	1.00	-
64	451283.65	2262528.31	Картометрический	1.00	-
65	451262.27	2262465.06	Картометрический	1.00	-
66	451277.15	2262405.29	Картометрический	1.00	-
62	451309.26	2262397.13	Картометрический	1.00	-

3. Сведения о характерных точках части (частей) границы объекта



Обозначение характерных точек части границы	Координаты, м		Метод определения координат характерной точки	Средняя квадратическая погрешность положения характерной точки (Mt), м	Описание обозначения точки на местности (при наличии)
	X	Y			
1	2	3	4	5	6
Часть №					
-	-	-	-	-	-

План границ объекта



Масштаб 1:10000

Используемые условные знаки и обозначения:

- | | |
|---|---|
|  | границы территориальной зоны |
|  | характерная точка границ территориальной зоны |

Заместитель руководителя БУВО «Нормативно-проектный центр»

Подпись  А.В. Ромашов Дата « 26 » декабря 2020 г.

Место для оттиска печати (при наличии) лица, составившего описание местоположения границ объекта



ОПИСАНИЕ МЕСТОПОЛОЖЕНИЯ ГРАНИЦ

Зона сельскохозяйственного производства - СХ2

(наименование объекта, местоположение границ которого описано
(далее - объект)

Раздел 1

Сведения об объекте		
№ п/п	Характеристики объекта	Описание характеристик
1	2	3
1	Местоположение объекта	Воронежская область, городское поселение - город Новохопёрск, хутор Замельничный
2	Площадь объекта \pm величина погрешности определения площади ($P \pm \text{Дельта } P$)	6896 \pm 291 м ²
3	Иные характеристики объекта	-

Раздел 2

Сведения о местоположении границ объекта					
1. Система координат: МСК - 36, зона 2					
2. Сведения о характерных точках границ объекта					
Обозначение характерных точек границ	Координаты, м		Метод определения координат характерной точки	Средняя квадратическая погрешность положения характерной точки (Mt), м	Описание обозначения точки на местности (при наличии)
	X	Y			
1	2	3	4	5	6
1	451309.26	2262397.13	Картометрический	1.00	-
2	451347.25	2262498.10	Картометрический	1.00	-
3	451283.65	2262528.31	Картометрический	1.00	-
4	451262.27	2262465.06	Картометрический	1.00	-
5	451277.15	2262405.29	Картометрический	1.00	-
1	451309.26	2262397.13	Картометрический	1.00	-
3. Сведения о характерных точках части (частей) границы объекта					
Обозначение характерных точек части границы	Координаты, м		Метод определения координат характерной точки	Средняя квадратическая погрешность положения характерной точки (Mt), м	Описание обозначения точки на местности (при наличии)
	X	Y			
1	2	3	4	5	6
Часть №					
-	-	-	-	-	-

План границ объекта



Масштаб 1:2000

Используемые условные знаки и обозначения:



границы территориальной зоны



характерная точка границ территориальной зоны

Заместитель руководителя БУВО «Нормативно-проектный центр»

Подпись  А.В. Ромашов Дата « 26 » декабря 2020 г.

Место для оттиска печати (при наличии) лица, составившего описание местоположения границ объекта



Приложение № 3
к правилам землепользования и застройки
городского поселения – город Новохопёрск
Новохопёрского муниципального района
Воронжской области

СВЕДЕНИЯ О ГРАНИЦАХ ТЕРРИТОРИАЛЬНЫХ ЗОН,
СОДЕРЖАЩИЕ ГРАФИЧЕСКОЕ ОПИСАНИЕ МЕСТОПОЛОЖЕНИЯ
ГРАНИЦ ТЕРРИТОРИАЛЬНЫХ ЗОН, ПЕРЕЧЕНЬ КООРДИНАТ
ХАРАКТЕРНЫХ ТОЧЕК ГРАНИЦ ТЕРРИТОРИАЛЬНЫХ ЗОН
РАБОЧЕГО ПОСЁЛКА НОВОХОПЁРСКИЙ

ОПИСАНИЕ МЕСТОПОЛОЖЕНИЯ ГРАНИЦ

Зона застройки индивидуальными жилыми домами - Ж1

(наименование объекта, местоположение границ которого описано
(далее - объект)

Раздел 1

Сведения об объекте		
№ п/п	Характеристики объекта	Описание характеристик
1	2	3
1	Местоположение объекта	Воронежская область, городское поселение - город Новохопёрск, рабочий посёлок Новохопёрский
2	Площадь объекта \pm величина погрешности определения площади ($P \pm \Delta P$)	6380907+/-8841 м ²
3	Иные характеристики объекта	-

Раздел 2

Сведения о местоположении границ объекта					
1. Система координат: МСК - 36, зона 2					
2. Сведения о характерных точках границ объекта					
Обозначение характерных точек границ	Координаты, м		Метод определения координат характерной точки	Средняя квадратическая погрешность положения характерной точки (Mt), м	Описание обозначения точки на местности (при наличии)
	X	Y			
1	2	3	4	5	6
1	448749.91	2253224.53	Картометрический	1.00	-
2	448757.22	2253244.61	Картометрический	1.00	-
3	448761.04	2253254.94	Картометрический	1.00	-
4	448769.22	2253272.03	Картометрический	1.00	-
5	448776.25	2253281.38	Картометрический	1.00	-
6	448788.09	2253291.99	Картометрический	1.00	-
7	448797.79	2253300.68	Картометрический	1.00	-
8	448853.25	2253316.05	Картометрический	1.00	-
9	448984.81	2253348.80	Картометрический	1.00	-
10	449079.40	2253372.06	Картометрический	1.00	-
11	449173.99	2253395.32	Картометрический	1.00	-
12	449229.92	2253410.00	Картометрический	1.00	-
13	449257.67	2253418.66	Картометрический	1.00	-
14	449282.47	2253430.00	Картометрический	1.00	-
15	449305.85	2253445.60	Картометрический	1.00	-
16	449320.58	2253460.35	Картометрический	1.00	-
17	449331.05	2253473.54	Картометрический	1.00	-
18	449344.61	2253500.71	Картометрический	1.00	-
19	449353.92	2253524.78	Картометрический	1.00	-
20	449362.45	2253558.55	Картометрический	1.00	-
21	449368.90	2253589.24	Картометрический	1.00	-
22	449375.02	2253627.70	Картометрический	1.00	-
23	449380.33	2253671.18	Картометрический	1.00	-
24	449384.30	2253726.13	Картометрический	1.00	-
25	449387.58	2253780.78	Картометрический	1.00	-
26	449388.79	2253848.49	Картометрический	1.00	-
27	449387.54	2253893.08	Картометрический	1.00	-
28	449383.03	2253916.64	Картометрический	1.00	-
29	449372.63	2253959.10	Картометрический	1.00	-
30	449362.65	2253991.99	Картометрический	1.00	-
31	449353.84	2254020.73	Картометрический	1.00	-
32	449335.47	2254068.71	Картометрический	1.00	-
33	449324.99	2254089.63	Картометрический	1.00	-
34	449294.46	2254079.48	Картометрический	1.00	-
35	449113.55	2254071.98	Картометрический	1.00	-
36	449117.73	2254181.94	Картометрический	1.00	-

1	2	3	4	5	6
37	449145.17	2254188.31	Картометрический	1.00	-
38	449206.82	2254196.15	Картометрический	1.00	-
39	449265.67	2254200.58	Картометрический	1.00	-
40	449277.60	2254202.79	Картометрический	1.00	-
41	449273.73	2254213.29	Картометрический	1.00	-
42	449227.04	2254351.60	Картометрический	1.00	-
43	449219.45	2254352.73	Картометрический	1.00	-
44	449216.41	2254365.79	Картометрический	1.00	-
45	449220.47	2254368.25	Картометрический	1.00	-
46	449185.32	2254468.76	Картометрический	1.00	-
47	449164.82	2254532.99	Картометрический	1.00	-
48	449155.40	2254557.22	Картометрический	1.00	-
49	449151.20	2254564.77	Картометрический	1.00	-
50	449144.82	2254571.59	Картометрический	1.00	-
51	449142.44	2254573.06	Картометрический	1.00	-
52	449135.40	2254577.39	Картометрический	1.00	-
53	449118.88	2254583.19	Картометрический	1.00	-
54	449082.23	2254588.61	Картометрический	1.00	-
55	449036.26	2254593.23	Картометрический	1.00	-
56	449033.08	2254593.48	Картометрический	1.00	-
57	448992.42	2254596.63	Картометрический	1.00	-
58	448950.83	2254600.02	Картометрический	1.00	-
59	448887.90	2254602.56	Картометрический	1.00	-
60	448853.61	2254602.77	Картометрический	1.00	-
61	448777.11	2254602.35	Картометрический	1.00	-
62	448700.71	2254602.77	Картометрический	1.00	-
63	448679.99	2254606.00	Картометрический	1.00	-
64	448662.63	2254612.01	Картометрический	1.00	-
65	448641.44	2254622.50	Картометрический	1.00	-
66	448572.76	2254665.21	Картометрический	1.00	-
67	448507.29	2254708.49	Картометрический	1.00	-
68	448500.80	2254716.52	Картометрический	1.00	-
69	448496.30	2254730.05	Картометрический	1.00	-
70	448498.61	2254742.77	Картометрический	1.00	-
71	448508.47	2254767.22	Картометрический	1.00	-
72	448542.69	2254836.93	Картометрический	1.00	-
73	448587.17	2254931.20	Картометрический	1.00	-
74	448646.44	2255061.00	Картометрический	1.00	-
75	448689.80	2255157.65	Картометрический	1.00	-
76	448711.61	2255205.09	Картометрический	1.00	-
77	448725.65	2255235.61	Картометрический	1.00	-
78	448761.51	2255313.57	Картометрический	1.00	-
79	448817.35	2255434.31	Картометрический	1.00	-
80	448855.85	2255517.53	Картометрический	1.00	-
81	448880.77	2255574.65	Картометрический	1.00	-
82	448888.50	2255602.25	Картометрический	1.00	-
83	448894.59	2255625.80	Картометрический	1.00	-
84	448898.89	2255653.23	Картометрический	1.00	-

1	2	3	4	5	6
85	448897.25	2255680.15	Картометрический	1.00	-
86	448893.53	2255681.07	Картометрический	1.00	-
87	448829.93	2255679.14	Картометрический	1.00	-
88	448818.51	2255674.56	Картометрический	1.00	-
89	448802.73	2255713.97	Картометрический	1.00	-
90	448797.53	2255720.10	Картометрический	1.00	-
91	448778.07	2255769.51	Картометрический	1.00	-
92	448771.07	2255805.80	Картометрический	1.00	-
93	448768.24	2255835.02	Картометрический	1.00	-
94	448707.03	2255836.71	Картометрический	1.00	-
95	448707.97	2255814.86	Картометрический	1.00	-
96	448676.04	2255811.86	Аналитический	0.10	-
97	448681.07	2255765.51	Картометрический	1.00	-
98	448682.45	2255758.08	Аналитический	0.10	-
99	448684.25	2255754.16	Аналитический	0.10	-
100	448683.44	2255753.76	Аналитический	0.10	-
101	448688.11	2255744.09	Аналитический	0.10	-
102	448685.24	2255742.99	Аналитический	0.10	-
103	448669.82	2255737.11	Картометрический	1.00	-
104	448670.78	2255734.98	Картометрический	1.00	-
105	448609.88	2255705.10	Картометрический	1.00	-
106	448572.19	2255685.03	Картометрический	1.00	-
107	448510.36	2255648.46	Аналитический	0.10	-
108	448476.72	2255634.86	Аналитический	0.10	-
109	448404.89	2255650.60	Аналитический	0.10	-
110	448400.23	2255653.13	Аналитический	0.10	-
111	448391.05	2255664.13	Аналитический	0.10	-
112	448383.99	2255675.00	Аналитический	0.10	-
113	448378.75	2255683.06	Аналитический	0.10	-
114	448320.84	2255752.32	Картометрический	1.00	-
115	448306.60	2255734.91	Аналитический	0.10	-
116	448297.73	2255726.63	Аналитический	0.10	-
117	448268.53	2255724.59	Аналитический	0.10	-
118	448265.61	2255721.10	Аналитический	0.10	-
119	448254.13	2255719.93	Аналитический	0.10	-
120	448241.93	2255692.32	Аналитический	0.10	-
121	448240.35	2255676.99	Аналитический	0.10	-
122	448234.82	2255615.90	Аналитический	0.10	-
123	447979.48	2255665.59	Аналитический	0.10	-
124	447943.34	2255675.54	Аналитический	0.10	-
125	447941.78	2255710.20	Аналитический	0.10	-
126	447941.62	2255727.15	Аналитический	0.10	-
127	447937.78	2255727.60	Картометрический	1.00	-
128	447918.49	2255726.85	Картометрический	1.00	-
129	447918.56	2255725.10	Картометрический	1.00	-
130	447916.92	2255725.25	Картометрический	1.00	-
131	447907.31	2255726.05	Картометрический	1.00	-
132	447840.95	2255736.33	Картометрический	1.00	-

1	2	3	4	5	6
133	447842.04	2255761.26	Аналитический	0.10	-
134	447849.32	2255820.41	Аналитический	0.10	-
135	447849.60	2255863.13	Аналитический	0.10	-
136	447855.07	2255902.41	Аналитический	0.10	-
137	447895.10	2255924.62	Картометрический	1.00	-
138	447789.85	2255929.63	Картометрический	1.00	-
139	447660.56	2255963.61	Картометрический	1.00	-
140	447644.77	2255970.02	Картометрический	1.00	-
141	447523.61	2255970.80	Картометрический	1.00	-
142	447274.14	2255985.91	Картометрический	1.00	-
143	447273.76	2255813.53	Картометрический	1.00	-
144	447300.87	2255758.91	Картометрический	1.00	-
145	447312.88	2255743.03	Картометрический	1.00	-
146	447324.56	2255732.01	Картометрический	1.00	-
147	447387.28	2255671.78	Картометрический	1.00	-
148	447600.82	2255662.53	Картометрический	1.00	-
149	447703.79	2255619.19	Картометрический	1.00	-
150	447658.59	2255535.40	Картометрический	1.00	-
151	447732.61	2255494.34	Картометрический	1.00	-
152	447723.56	2255471.79	Картометрический	1.00	-
153	447796.08	2255429.24	Картометрический	1.00	-
154	447764.39	2255322.50	Картометрический	1.00	-
155	447696.82	2255044.74	Картометрический	1.00	-
156	447579.30	2255107.00	Картометрический	1.00	-
157	447580.40	2255087.50	Картометрический	1.00	-
158	447472.50	2254925.10	Картометрический	1.00	-
159	447551.80	2254868.10	Картометрический	1.00	-
160	447616.90	2254997.10	Картометрический	1.00	-
161	447876.60	2254433.50	Картометрический	1.00	-
162	448057.30	2253998.80	Картометрический	1.00	-
163	448101.20	2253367.30	Картометрический	1.00	-
164	448238.05	2253311.09	Картометрический	1.00	-
1	448749.91	2253224.53	Картометрический	1.00	-
165	448415.90	2254258.93	Картометрический	1.00	-
166	448485.50	2254405.72	Картометрический	1.00	-
167	448493.30	2254424.20	Картометрический	1.00	-
168	448476.39	2254431.33	Картометрический	1.00	-
169	448443.14	2254505.06	Картометрический	1.00	-
170	448403.64	2254520.26	Картометрический	1.00	-
171	448377.84	2254465.30	Картометрический	1.00	-
172	448371.33	2254452.14	Картометрический	1.00	-
173	448372.24	2254451.64	Картометрический	1.00	-
174	448369.57	2254446.33	Аналитический	0.10	-
175	448367.52	2254442.24	Аналитический	0.10	-
176	448355.64	2254420.43	Аналитический	0.10	-
177	448346.76	2254401.52	Аналитический	0.10	-
178	448341.72	2254390.80	Картометрический	1.00	-

1	2	3	4	5	6
179	448333.39	2254366.56	Картометрический	1.00	-
180	448327.43	2254342.48	Картометрический	1.00	-
181	448321.28	2254319.38	Аналитический	0.10	-
182	448334.08	2254314.74	Аналитический	0.10	-
183	448326.70	2254291.30	Аналитический	0.10	-
184	448322.84	2254278.57	Аналитический	0.10	-
185	448339.86	2254274.91	Аналитический	0.10	-
186	448367.53	2254269.51	Аналитический	0.10	-
187	448387.73	2254265.48	Аналитический	0.10	-
188	448397.35	2254263.74	Аналитический	0.10	-
189	448403.64	2254262.91	Картометрический	1.00	-
165	448415.90	2254258.93	Картометрический	1.00	-
190	449166.50	2254594.00	Картометрический	1.00	-
191	449263.40	2254692.30	Картометрический	1.00	-
192	449254.20	2254721.90	Картометрический	1.00	-
193	449254.30	2254762.60	Картометрический	1.00	-
194	449259.00	2254806.90	Картометрический	1.00	-
195	449246.67	2254966.32	Картометрический	1.00	-
196	449245.40	2254982.80	Картометрический	1.00	-
197	449190.50	2254999.00	Картометрический	1.00	-
198	449142.10	2255011.80	Картометрический	1.00	-
199	449102.77	2255020.41	Картометрический	1.00	-
200	449096.40	2255021.80	Картометрический	1.00	-
201	449043.30	2255027.80	Картометрический	1.00	-
202	448995.70	2255063.80	Картометрический	1.00	-
203	448965.10	2255106.80	Картометрический	1.00	-
204	448931.70	2255147.20	Картометрический	1.00	-
205	448910.60	2255191.60	Картометрический	1.00	-
206	448870.50	2255251.20	Картометрический	1.00	-
207	448864.30	2255280.80	Картометрический	1.00	-
208	448875.59	2255391.24	Картометрический	1.00	-
209	448889.60	2255528.20	Картометрический	1.00	-
210	448898.71	2255568.25	Картометрический	1.00	-
211	448873.19	2255509.75	Картометрический	1.00	-
212	448834.59	2255426.33	Картометрический	1.00	-
213	448778.77	2255305.61	Картометрический	1.00	-
214	448742.93	2255227.70	Картометрический	1.00	-
215	448707.10	2255149.79	Картометрический	1.00	-
216	448663.74	2255053.16	Картометрический	1.00	-
217	448604.41	2254923.20	Картометрический	1.00	-
218	448559.81	2254828.69	Картометрический	1.00	-
219	448525.83	2254759.46	Картометрический	1.00	-
220	448516.95	2254737.47	Картометрический	1.00	-
221	448515.86	2254731.43	Картометрический	1.00	-
222	448517.74	2254725.78	Картометрический	1.00	-
223	448520.21	2254722.73	Картометрический	1.00	-
224	448583.02	2254681.21	Картометрический	1.00	-

1	2	3	4	5	6
225	448650.70	2254639.12	Картометрический	1.00	-
226	448669.99	2254629.57	Картометрический	1.00	-
227	448684.59	2254624.52	Картометрический	1.00	-
228	448702.23	2254621.77	Картометрический	1.00	-
229	448777.11	2254621.35	Картометрический	1.00	-
230	448853.61	2254621.77	Картометрический	1.00	-
231	448888.34	2254621.56	Картометрический	1.00	-
232	448951.99	2254618.98	Картометрический	1.00	-
233	448993.92	2254615.57	Картометрический	1.00	-
234	449037.94	2254612.15	Картометрический	1.00	-
235	449084.57	2254607.47	Картометрический	1.00	-
236	449117.94	2254602.54	Картометрический	1.00	-
237	449128.80	2254599.25	Картометрический	1.00	-
238	449135.85	2254597.09	Картометрический	1.00	-
239	449153.09	2254595.67	Картометрический	1.00	-
240	449161.68	2254600.69	Картометрический	1.00	-
190	449166.50	2254594.00	Картометрический	1.00	-
241	449064.13	2255774.93	Картометрический	1.00	-
242	449062.18	2255851.46	Картометрический	1.00	-
243	449045.57	2255843.16	Картометрический	1.00	-
244	449013.23	2255838.51	Картометрический	1.00	-
245	448981.20	2255837.32	Картометрический	1.00	-
246	448974.08	2255836.91	Картометрический	1.00	-
247	448948.37	2255834.13	Картометрический	1.00	-
248	448938.56	2255832.05	Картометрический	1.00	-
249	448925.37	2255828.32	Картометрический	1.00	-
250	448921.20	2255823.78	Картометрический	1.00	-
251	448919.20	2255821.68	Картометрический	1.00	-
252	448917.69	2255811.03	Картометрический	1.00	-
253	448918.52	2255775.34	Картометрический	1.00	-
254	448915.40	2255718.94	Картометрический	1.00	-
255	448916.23	2255680.95	Картометрический	1.00	-
256	448917.99	2255652.33	Картометрический	1.00	-
257	448915.82	2255638.51	Картометрический	1.00	-
258	448982.50	2255701.20	Картометрический	1.00	-
241	449064.13	2255774.93	Картометрический	1.00	-
259	448713.99	2255961.40	Картометрический	1.00	-
260	448722.53	2256017.70	Картометрический	1.00	-
261	448663.83	2256029.79	Картометрический	1.00	-
262	448657.85	2256031.08	Картометрический	1.00	-
263	448652.17	2255963.37	Картометрический	1.00	-
259	448713.99	2255961.40	Картометрический	1.00	-
264	449434.01	2255669.75	Картометрический	1.00	-
265	449468.32	2255730.30	Картометрический	1.00	-
266	449502.30	2255932.20	Картометрический	1.00	-

1	2	3	4	5	6
267	449547.94	2256111.70	Картометрический	1.00	-
268	449327.07	2256111.19	Картометрический	1.00	-
269	449274.98	2256112.08	Картометрический	1.00	-
270	449249.90	2256125.26	Картометрический	1.00	-
271	449263.71	2256150.02	Картометрический	1.00	-
272	449356.26	2256233.28	Картометрический	1.00	-
273	449416.60	2256311.39	Картометрический	1.00	-
274	449457.28	2256359.21	Картометрический	1.00	-
275	449481.46	2256382.30	Картометрический	1.00	-
276	449489.84	2256396.49	Картометрический	1.00	-
277	449507.15	2256455.18	Картометрический	1.00	-
278	449498.57	2256508.82	Картометрический	1.00	-
279	449516.61	2256549.52	Картометрический	1.00	-
280	449608.42	2256719.96	Картометрический	1.00	-
281	449521.25	2256834.24	Картометрический	1.00	-
282	449548.37	2257006.62	Картометрический	1.00	-
283	449577.81	2257123.60	Картометрический	1.00	-
284	449746.02	2256918.57	Картометрический	1.00	-
285	449765.43	2256984.00	Картометрический	1.00	-
286	449872.14	2257387.44	Картометрический	1.00	-
287	449829.03	2257397.98	Картометрический	1.00	-
288	449811.04	2257329.24	Картометрический	1.00	-
289	449781.66	2257337.31	Картометрический	1.00	-
290	449810.74	2257459.03	Картометрический	1.00	-
291	449813.62	2257474.97	Картометрический	1.00	-
292	449666.62	2257501.77	Картометрический	1.00	-
293	449627.74	2257516.00	Картометрический	1.00	-
294	449356.75	2257562.26	Картометрический	1.00	-
295	449232.31	2257588.57	Картометрический	1.00	-
296	449162.59	2257624.13	Картометрический	1.00	-
297	449013.48	2257708.29	Картометрический	1.00	-
298	449002.90	2257726.67	Аналитический	0.10	-
299	448965.32	2257649.98	Картометрический	1.00	-
300	448928.03	2257575.87	Картометрический	1.00	-
301	448890.98	2257502.70	Картометрический	1.00	-
302	448848.02	2257418.20	Картометрический	1.00	-
303	448804.60	2257332.05	Картометрический	1.00	-
304	448769.06	2257259.68	Картометрический	1.00	-
305	448765.15	2257252.40	Картометрический	1.00	-
306	448726.46	2257175.55	Картометрический	1.00	-
307	448691.32	2257104.02	Картометрический	1.00	-
308	448655.82	2257032.50	Картометрический	1.00	-
309	448636.66	2256995.75	Картометрический	1.00	-
310	448580.39	2256881.46	Картометрический	1.00	-
311	448544.71	2256808.86	Картометрический	1.00	-
312	448507.96	2256735.39	Картометрический	1.00	-
313	448472.11	2256663.33	Картометрический	1.00	-
314	448468.19	2256654.98	Картометрический	1.00	-

1	2	3	4	5	6
315	448436.20	2256590.27	Картометрический	1.00	-
316	448377.27	2256475.08	Картометрический	1.00	-
317	448372.84	2256466.92	Картометрический	1.00	-
318	448345.75	2256406.16	Картометрический	1.00	-
319	448340.78	2256394.45	Картометрический	1.00	-
320	448337.52	2256381.21	Картометрический	1.00	-
321	448335.81	2256369.07	Картометрический	1.00	-
322	448328.67	2256289.18	Картометрический	1.00	-
323	448327.78	2256276.65	Картометрический	1.00	-
324	448324.25	2256239.00	Картометрический	1.00	-
325	448315.47	2256145.50	Картометрический	1.00	-
326	448311.72	2256106.44	Картометрический	1.00	-
327	448313.55	2256104.18	Картометрический	1.00	-
328	448347.60	2256099.62	Картометрический	1.00	-
329	448422.74	2256091.08	Картометрический	1.00	-
330	448493.36	2256080.04	Картометрический	1.00	-
331	448574.80	2256063.05	Картометрический	1.00	-
332	448589.20	2256059.51	Картометрический	1.00	-
333	448667.30	2256043.13	Картометрический	1.00	-
334	448758.42	2256023.54	Картометрический	1.00	-
335	448894.37	2255996.31	Картометрический	1.00	-
336	448970.69	2255981.91	Картометрический	1.00	-
337	449042.58	2255970.33	Картометрический	1.00	-
338	449052.56	2255967.88	Картометрический	1.00	-
339	449064.17	2255963.56	Картометрический	1.00	-
340	449073.04	2255957.65	Картометрический	1.00	-
341	449079.76	2255951.26	Картометрический	1.00	-
342	449084.39	2255942.18	Картометрический	1.00	-
343	449087.12	2255932.28	Картометрический	1.00	-
344	449088.32	2255918.15	Картометрический	1.00	-
345	449087.50	2255909.14	Картометрический	1.00	-
346	449115.49	2255897.39	Картометрический	1.00	-
347	449233.06	2255834.25	Картометрический	1.00	-
348	449295.62	2255790.87	Картометрический	1.00	-
349	449359.53	2255740.51	Картометрический	1.00	-
350	449403.40	2255697.03	Картометрический	1.00	-
264	449434.01	2255669.75	Картометрический	1.00	-
351	449023.02	2256804.02	Картометрический	1.00	-
352	449024.55	2256808.52	Картометрический	1.00	-
353	449086.20	2256945.27	Картометрический	1.00	-
354	449102.15	2256992.88	Картометрический	1.00	-
355	449129.69	2257067.07	Картометрический	1.00	-
356	449188.28	2257035.42	Картометрический	1.00	-
357	449226.76	2257145.87	Картометрический	1.00	-
358	449279.02	2257310.15	Аналитический	0.10	-
359	449283.18	2257331.86	Аналитический	0.10	-
360	449285.95	2257346.43	Аналитический	0.10	-

1	2	3	4	5	6
361	449287.94	2257354.00	Картометрический	1.00	-
362	449263.82	2257362.56	Картометрический	1.00	-
363	449235.30	2257371.86	Аналитический	0.10	-
364	449205.03	2257381.81	Аналитический	0.10	-
365	449185.40	2257403.02	Аналитический	0.10	-
366	449163.17	2257413.46	Аналитический	0.10	-
367	449128.22	2257429.21	Картометрический	1.00	-
368	449045.38	2257254.18	Картометрический	1.00	-
369	449009.43	2257275.64	Картометрический	1.00	-
370	448997.12	2257280.55	Картометрический	1.00	-
371	449007.10	2257299.33	Картометрический	1.00	-
372	448951.14	2257330.79	Картометрический	1.00	-
373	448928.16	2257290.61	Картометрический	1.00	-
374	448913.70	2257298.90	Картометрический	1.00	-
375	448901.26	2257273.54	Картометрический	1.00	-
376	448858.52	2257298.33	Аналитический	0.10	-
377	448837.94	2257258.90	Аналитический	0.10	-
378	448827.94	2257239.83	Аналитический	0.10	-
379	448827.32	2257215.95	Картометрический	1.00	-
380	448739.33	2257045.99	Картометрический	1.00	-
381	448778.81	2257027.69	Аналитический	0.10	-
382	448782.77	2257026.15	Картометрический	1.00	-
383	448791.49	2257022.77	Картометрический	1.00	-
384	448804.06	2257017.88	Картометрический	1.00	-
385	448809.31	2257015.85	Картометрический	1.00	-
386	448828.07	2257008.56	Аналитический	0.10	-
387	448823.34	2256996.28	Аналитический	0.10	-
388	448821.27	2256991.88	Аналитический	0.10	-
389	448811.98	2256971.45	Аналитический	0.10	-
390	448803.93	2256953.95	Аналитический	0.10	-
391	448803.44	2256952.89	Картометрический	1.00	-
392	448803.62	2256952.82	Картометрический	1.00	-
393	448794.60	2256934.33	Картометрический	1.00	-
394	448794.78	2256934.26	Картометрический	1.00	-
395	448794.72	2256934.13	Аналитический	0.10	-
396	448786.59	2256916.17	Аналитический	0.10	-
397	448778.46	2256897.66	Картометрический	1.00	-
398	448774.90	2256890.11	Картометрический	1.00	-
399	448772.94	2256884.09	Картометрический	1.00	-
400	448805.84	2256873.38	Картометрический	1.00	-
401	448807.79	2256879.37	Картометрический	1.00	-
402	448820.03	2256874.85	Картометрический	1.00	-
403	448822.75	2256873.85	Картометрический	1.00	-
404	448832.23	2256870.35	Картометрический	1.00	-
405	448844.48	2256873.48	Картометрический	1.00	-
351	449023.02	2256804.02	Картометрический	1.00	-
406	448297.42	2256092.14	Картометрический	1.00	-

1	2	3	4	5	6
407	448302.23	2256147.01	Картометрический	1.00	-
408	448314.79	2256277.46	Картометрический	1.00	-
409	448315.72	2256290.51	Картометрический	1.00	-
410	448322.43	2256370.73	Картометрический	1.00	-
411	448324.92	2256383.69	Картометрический	1.00	-
412	448326.50	2256391.21	Картометрический	1.00	-
413	448267.75	2256402.34	Картометрический	1.00	-
414	448269.51	2256410.06	Аналитический	0.10	-
415	448271.40	2256421.61	Аналитический	0.10	-
416	448271.40	2256422.62	Аналитический	0.10	-
417	448271.36	2256432.24	Аналитический	0.10	-
418	448248.41	2256437.41	Аналитический	0.10	-
419	448237.37	2256439.91	Аналитический	0.10	-
420	448238.43	2256444.96	Аналитический	0.10	-
421	448233.94	2256445.92	Аналитический	0.10	-
422	448229.16	2256420.57	Аналитический	0.10	-
423	448227.39	2256409.75	Картометрический	1.00	-
424	448220.66	2256411.25	Картометрический	1.00	-
425	448218.21	2256397.75	Аналитический	0.10	-
426	448216.89	2256384.79	Картометрический	1.00	-
427	448216.61	2256381.97	Аналитический	0.10	-
428	448216.49	2256380.83	Аналитический	0.10	-
429	448213.69	2256352.39	Аналитический	0.10	-
430	448213.57	2256351.22	Аналитический	0.10	-
431	448212.91	2256345.50	Аналитический	0.10	-
432	448205.46	2256346.05	Картометрический	1.00	-
433	448204.47	2256346.13	Аналитический	0.10	-
434	448194.36	2256346.30	Аналитический	0.10	-
435	448193.70	2256342.68	Картометрический	1.00	-
436	448154.08	2256347.43	Аналитический	0.10	-
437	448159.69	2256398.45	Аналитический	0.10	-
438	448051.73	2256402.77	Аналитический	0.10	-
439	448035.36	2256398.41	Аналитический	0.10	-
440	448027.84	2256399.09	Аналитический	0.10	-
441	447997.34	2256402.31	Аналитический	0.10	-
442	447944.70	2256413.63	Аналитический	0.10	-
443	447904.20	2256422.30	Аналитический	0.10	-
444	447887.75	2256425.51	Картометрический	1.00	-
445	447876.22	2256370.96	Аналитический	0.10	-
446	447834.97	2256380.10	Аналитический	0.10	-
447	447813.75	2256384.80	Аналитический	0.10	-
448	447793.91	2256389.20	Аналитический	0.10	-
449	447792.66	2256389.06	Аналитический	0.10	-
450	447751.26	2256398.63	Аналитический	0.10	-
451	447709.73	2256408.35	Аналитический	0.10	-
452	447727.08	2256482.39	Картометрический	1.00	-
453	447708.17	2256487.43	Аналитический	0.10	-
454	447705.16	2256486.56	Аналитический	0.10	-

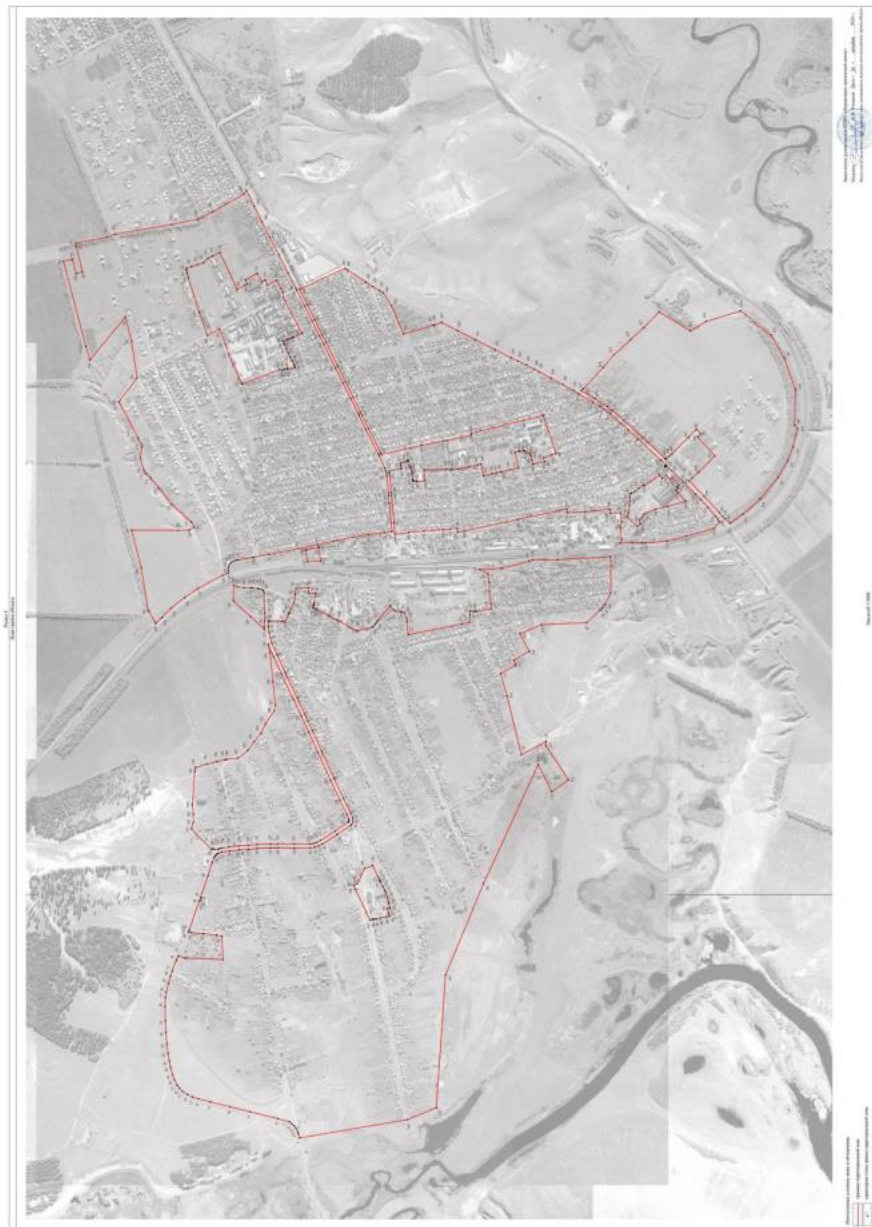
1	2	3	4	5	6
455	447684.85	2256490.36	Аналитический	0.10	-
456	447681.36	2256489.10	Аналитический	0.10	-
457	447675.33	2256481.16	Аналитический	0.10	-
458	447655.50	2256477.04	Аналитический	0.10	-
459	447651.55	2256466.20	Картометрический	1.00	-
460	447646.80	2256446.79	Картометрический	1.00	-
461	447642.14	2256426.15	Картометрический	1.00	-
462	447586.70	2256438.21	Картометрический	1.00	-
463	447585.49	2256438.52	Картометрический	1.00	-
464	447591.71	2256456.48	Картометрический	1.00	-
465	447551.78	2256470.13	Картометрический	1.00	-
466	447530.77	2256477.46	Картометрический	1.00	-
467	447592.56	2256655.66	Картометрический	1.00	-
468	447685.53	2256633.58	Картометрический	1.00	-
469	447935.38	2256572.57	Картометрический	1.00	-
470	447933.61	2256563.53	Аналитический	0.10	-
471	448051.39	2256537.05	Аналитический	0.10	-
472	448066.09	2256536.20	Аналитический	0.10	-
473	448173.35	2256514.22	Аналитический	0.10	-
474	448223.22	2256503.16	Картометрический	1.00	-
475	448362.01	2256472.42	Картометрический	1.00	-
476	448365.03	2256478.63	Картометрический	1.00	-
477	448424.13	2256595.77	Картометрический	1.00	-
478	448455.41	2256658.00	Картометрический	1.00	-
479	448461.65	2256670.28	Картометрический	1.00	-
480	448495.88	2256741.09	Картометрический	1.00	-
481	448533.38	2256815.77	Картометрический	1.00	-
482	448567.85	2256886.60	Картометрический	1.00	-
483	448572.33	2256895.57	Картометрический	1.00	-
484	448625.68	2257003.92	Картометрический	1.00	-
485	448644.09	2257038.62	Картометрический	1.00	-
486	448679.26	2257110.14	Картометрический	1.00	-
487	448714.20	2257182.15	Картометрический	1.00	-
488	448750.93	2257255.20	Картометрический	1.00	-
489	448535.52	2257354.66	Картометрический	1.00	-
490	448524.17	2257347.31	Картометрический	1.00	-
491	448435.17	2257289.15	Картометрический	1.00	-
492	448403.45	2257268.11	Картометрический	1.00	-
493	448371.18	2257248.87	Картометрический	1.00	-
494	448354.41	2257239.44	Картометрический	1.00	-
495	448314.69	2257177.43	Картометрический	1.00	-
496	448257.37	2257042.18	Картометрический	1.00	-
497	448115.21	2257083.89	Картометрический	1.00	-
498	448109.60	2257085.49	Картометрический	1.00	-
499	448076.16	2257096.74	Картометрический	1.00	-
500	448001.60	2257058.68	Картометрический	1.00	-
501	447914.48	2257014.01	Картометрический	1.00	-
502	447821.85	2256967.88	Картометрический	1.00	-

1	2	3	4	5	6
503	447745.11	2256929.44	Картометрический	1.00	-
504	447712.95	2256914.30	Картометрический	1.00	-
505	447672.71	2256895.34	Картометрический	1.00	-
506	447634.74	2256874.68	Картометрический	1.00	-
507	447613.24	2256862.99	Картометрический	1.00	-
508	447556.22	2256832.91	Картометрический	1.00	-
509	447497.27	2256801.09	Картометрический	1.00	-
510	447448.63	2256774.34	Картометрический	1.00	-
511	447424.24	2256758.85	Картометрический	1.00	-
512	447358.94	2256718.59	Картометрический	1.00	-
513	447325.52	2256699.10	Картометрический	1.00	-
514	447304.10	2256684.00	Картометрический	1.00	-
515	447276.07	2256663.61	Картометрический	1.00	-
516	447225.72	2256620.11	Картометрический	1.00	-
517	447190.71	2256589.05	Картометрический	1.00	-
518	447142.17	2256543.65	Картометрический	1.00	-
519	447036.64	2256445.16	Картометрический	1.00	-
520	447033.42	2256442.12	Картометрический	1.00	-
521	447012.41	2256421.87	Картометрический	1.00	-
522	447013.02	2256419.73	Аналитический	0.10	-
523	447014.90	2256417.68	Аналитический	0.10	-
524	447017.71	2256414.54	Аналитический	0.10	-
525	447014.59	2256411.73	Аналитический	0.10	-
526	447011.82	2256414.77	Аналитический	0.10	-
527	447009.90	2256416.92	Аналитический	0.10	-
528	447007.92	2256418.02	Картометрический	1.00	-
529	446982.70	2256394.19	Картометрический	1.00	-
530	446928.52	2256341.49	Картометрический	1.00	-
531	446870.09	2256282.50	Картометрический	1.00	-
532	446845.87	2256258.10	Картометрический	1.00	-
533	446810.80	2256218.80	Картометрический	1.00	-
534	446776.13	2256178.91	Картометрический	1.00	-
535	446764.72	2256163.77	Картометрический	1.00	-
536	446757.20	2256150.92	Картометрический	1.00	-
537	446784.51	2256118.77	Картометрический	1.00	-
538	446914.67	2256083.14	Картометрический	1.00	-
539	447006.86	2256059.89	Картометрический	1.00	-
540	447107.58	2256051.56	Картометрический	1.00	-
541	447123.46	2256051.37	Картометрический	1.00	-
542	447170.72	2256051.37	Картометрический	1.00	-
543	447228.82	2256049.43	Картометрический	1.00	-
544	447221.66	2256068.61	Картометрический	1.00	-
545	447229.79	2256124.39	Картометрический	1.00	-
546	447222.04	2256152.86	Картометрический	1.00	-
547	447227.47	2256194.50	Картометрический	1.00	-
548	447274.53	2256191.21	Картометрический	1.00	-
549	447278.02	2256211.93	Картометрический	1.00	-
550	447393.84	2256199.35	Картометрический	1.00	-

1	2	3	4	5	6
551	447479.45	2256195.67	Картометрический	1.00	-
552	447480.61	2256212.90	Картометрический	1.00	-
553	447712.49	2256163.43	Картометрический	1.00	-
554	447968.23	2256107.63	Картометрический	1.00	-
555	448000.07	2256102.12	Картометрический	1.00	-
556	448002.39	2256120.23	Картометрический	1.00	-
557	448032.90	2256117.90	Картометрический	1.00	-
558	448068.44	2256113.74	Картометрический	1.00	-
559	448160.25	2256107.35	Картометрический	1.00	-
560	448231.52	2256100.95	Картометрический	1.00	-
406	448297.42	2256092.14	Картометрический	1.00	-
561	447147.74	2256128.46	Картометрический	1.00	-
562	447194.54	2256176.31	Картометрический	1.00	-
563	447189.37	2256194.30	Картометрический	1.00	-
564	447185.41	2256230.43	Картометрический	1.00	-
565	447183.22	2256251.20	Картометрический	1.00	-
566	447183.15	2256268.25	Картометрический	1.00	-
567	447180.20	2256285.99	Картометрический	1.00	-
568	447175.06	2256288.32	Картометрический	1.00	-
569	447174.84	2256287.78	Аналитический	0.10	-
570	447160.33	2256295.12	Аналитический	0.10	-
571	447140.32	2256310.29	Аналитический	0.10	-
572	447117.05	2256327.58	Аналитический	0.10	-
573	447115.45	2256322.08	Картометрический	1.00	-
574	447040.69	2256373.79	Картометрический	1.00	-
575	447028.04	2256356.11	Картометрический	1.00	-
576	447009.25	2256372.83	Картометрический	1.00	-
577	446991.04	2256352.83	Картометрический	1.00	-
578	446981.83	2256361.50	Картометрический	1.00	-
579	446949.45	2256326.00	Картометрический	1.00	-
580	446958.70	2256317.39	Картометрический	1.00	-
581	446951.34	2256311.56	Картометрический	1.00	-
582	446963.44	2256301.35	Картометрический	1.00	-
583	446953.05	2256289.80	Картометрический	1.00	-
584	446918.45	2256248.53	Картометрический	1.00	-
585	447003.09	2256225.11	Картометрический	1.00	-
586	447062.18	2256211.32	Картометрический	1.00	-
587	447114.19	2256189.65	Картометрический	1.00	-
588	447126.06	2256169.95	Картометрический	1.00	-
589	447136.24	2256160.13	Картометрический	1.00	-
590	447131.92	2256141.15	Картометрический	1.00	-
561	447147.74	2256128.46	Картометрический	1.00	-
591	446705.68	2256144.92	Картометрический	1.00	-
592	446731.27	2256166.46	Картометрический	1.00	-
593	446743.10	2256176.61	Картометрический	1.00	-
594	446757.88	2256195.40	Картометрический	1.00	-

1	2	3	4	5	6
595	446829.99	2256272.81	Картометрический	1.00	-
596	446901.33	2256345.93	Картометрический	1.00	-
597	446886.47	2256360.16	Аналитический	0.10	-
598	446856.90	2256387.09	Аналитический	0.10	-
599	446779.48	2256464.89	Картометрический	1.00	-
600	446859.66	2256553.40	Картометрический	1.00	-
601	446845.72	2256569.67	Картометрический	1.00	-
602	446866.25	2256590.97	Картометрический	1.00	-
603	446904.31	2256552.76	Картометрический	1.00	-
604	446981.76	2256474.70	Аналитический	0.10	-
605	446982.96	2256473.74	Аналитический	0.10	-
606	446994.80	2256464.22	Аналитический	0.10	-
607	447010.49	2256451.94	Аналитический	0.10	-
608	447013.41	2256449.88	Картометрический	1.00	-
609	447016.12	2256452.46	Картометрический	1.00	-
610	447095.62	2256528.79	Картометрический	1.00	-
611	447121.09	2256551.76	Картометрический	1.00	-
612	447212.92	2256634.57	Картометрический	1.00	-
613	447265.26	2256678.38	Картометрический	1.00	-
614	447291.17	2256698.38	Картометрический	1.00	-
615	447349.32	2256735.11	Картометрический	1.00	-
616	447411.10	2256772.86	Картометрический	1.00	-
617	447403.02	2256781.99	Картометрический	1.00	-
618	447310.30	2256882.79	Картометрический	1.00	-
619	447259.70	2256942.90	Картометрический	1.00	-
620	447180.30	2257014.79	Картометрический	1.00	-
621	447116.70	2257072.30	Картометрический	1.00	-
622	447043.50	2257148.10	Картометрический	1.00	-
623	446895.30	2257057.30	Картометрический	1.00	-
624	446820.30	2257102.09	Картометрический	1.00	-
625	446656.10	2257152.46	Картометрический	1.00	-
626	446512.77	2257036.64	Картометрический	1.00	-
627	446448.60	2256928.99	Картометрический	1.00	-
628	446395.50	2256778.20	Картометрический	1.00	-
629	446399.87	2256611.26	Картометрический	1.00	-
630	446385.83	2256595.89	Картометрический	1.00	-
631	446406.64	2256508.66	Картометрический	1.00	-
632	446432.88	2256443.78	Картометрический	1.00	-
633	446479.08	2256362.78	Картометрический	1.00	-
634	446563.49	2256260.80	Картометрический	1.00	-
635	446644.92	2256188.17	Картометрический	1.00	-
591	446705.68	2256144.92	Картометрический	1.00	-

3. Сведения о характерных точках части (частей) границы объекта					
Обозначение характерных точек части границы	Координаты, м		Метод определения координат характерной точки	Средняя квадратическая погрешность положения характерной точки (Mi), м	Описание обозначения точки на местности (при наличии)
	X	Y			
1	2	3	4	5	6
Часть №					
-	-	-	-	-	-



ОПИСАНИЕ МЕСТОПОЛОЖЕНИЯ ГРАНИЦ

Зона застройки малоэтажными многоквартирными жилыми домами - Ж2

(наименование объекта, местоположение границ которого описано
(далее - объект)

Раздел 1

Сведения об объекте		
№ п/п	Характеристики объекта	Описание характеристик
1	2	3
1	Местоположение объекта	Воронежская область, городское поселение - город Новохопёрск, рабочий посёлок Новохопёрский
2	Площадь объекта \pm величина погрешности определения площади ($P \pm \text{Дельта } P$)	249640+/-1749 м ²
3	Иные характеристики объекта	-

Сведения о местоположении границ объекта					
1. Система координат: МСК - 36, зона 2					
2. Сведения о характерных точках границ объекта					
Обозначение характерных точек границ	Координаты, м		Метод определения координат характерной точки	Средняя квадратическая погрешность положения характерной точки (Mt), м	Описание обозначения точки на местности (при наличии)
	X	Y			
1	2	3	4	5	6
1	449188.28	2257035.42	Картометрический	1.00	-
2	449226.76	2257145.87	Картометрический	1.00	-
3	449279.02	2257310.15	Аналитический	0.10	-
4	449283.18	2257331.86	Аналитический	0.10	-
5	449285.95	2257346.43	Аналитический	0.10	-
6	449287.94	2257354.00	Картометрический	1.00	-
7	449263.82	2257362.56	Картометрический	1.00	-
8	449235.30	2257371.86	Аналитический	0.10	-
9	449205.03	2257381.81	Аналитический	0.10	-
10	449185.40	2257403.02	Аналитический	0.10	-
11	449163.17	2257413.46	Аналитический	0.10	-
12	449128.22	2257429.21	Картометрический	1.00	-
13	449045.38	2257254.18	Картометрический	1.00	-
14	449009.43	2257275.64	Картометрический	1.00	-
15	448997.12	2257280.55	Картометрический	1.00	-
16	449007.10	2257299.33	Картометрический	1.00	-
17	448951.14	2257330.79	Картометрический	1.00	-
18	448928.16	2257290.61	Картометрический	1.00	-
19	448913.70	2257298.90	Картометрический	1.00	-
20	448901.26	2257273.54	Картометрический	1.00	-
21	448858.52	2257298.33	Аналитический	0.10	-
22	448837.94	2257258.90	Аналитический	0.10	-
23	448827.94	2257239.83	Аналитический	0.10	-
24	448827.32	2257215.95	Картометрический	1.00	-
25	448739.33	2257045.99	Картометрический	1.00	-
26	448778.81	2257027.69	Аналитический	0.10	-
27	448783.82	2257037.60	Аналитический	0.10	-
28	448799.87	2257069.35	Аналитический	0.10	-
29	448803.20	2257075.93	Аналитический	0.10	-
30	448810.99	2257077.66	Аналитический	0.10	-
31	448864.71	2257047.60	Аналитический	0.10	-
32	448860.71	2257039.66	Аналитический	0.10	-
33	448898.88	2257020.97	Картометрический	1.00	-
34	448902.88	2257029.92	Картометрический	1.00	-
35	448903.79	2257031.95	Картометрический	1.00	-
36	448914.01	2257027.36	Картометрический	1.00	-

1	2	3	4	5	6
37	448915.15	2257029.89	Картометрический	1.00	-
38	448921.17	2257027.61	Аналитический	0.10	-
39	448937.92	2257021.27	Картометрический	1.00	-
40	448957.74	2257063.39	Аналитический	0.10	-
41	449061.33	2257010.90	Аналитический	0.10	-
42	449063.38	2257014.81	Аналитический	0.10	-
43	449072.26	2257009.74	Аналитический	0.10	-
44	449070.35	2257006.43	Аналитический	0.10	-
45	449089.07	2256997.33	Аналитический	0.10	-
46	449102.15	2256992.88	Картометрический	1.00	-
47	449129.69	2257067.07	Картометрический	1.00	-
1	449188.28	2257035.42	Картометрический	1.00	-
48	448652.17	2255963.37	Картометрический	1.00	-
49	448657.85	2256031.08	Картометрический	1.00	-
50	448617.30	2256040.03	Картометрический	1.00	-
51	448585.89	2256047.00	Картометрический	1.00	-
52	448571.49	2256050.07	Картометрический	1.00	-
53	448490.52	2256067.06	Картометрический	1.00	-
54	448440.98	2256074.15	Картометрический	1.00	-
55	448431.00	2255985.11	Картометрический	1.00	-
56	448488.54	2255975.06	Картометрический	1.00	-
57	448589.06	2255965.38	Картометрический	1.00	-
58	448612.52	2255965.24	Картометрический	1.00	-
48	448652.17	2255963.37	Картометрический	1.00	-
59	447950.10	2256017.81	Картометрический	1.00	-
60	447924.93	2256035.70	Картометрический	1.00	-
61	447968.23	2256107.63	Картометрический	1.00	-
62	447712.49	2256163.43	Картометрический	1.00	-
63	447480.61	2256212.90	Картометрический	1.00	-
64	447479.45	2256195.67	Картометрический	1.00	-
65	447469.96	2256064.93	Картометрический	1.00	-
66	447496.69	2256063.19	Картометрический	1.00	-
67	447500.17	2256061.25	Картометрический	1.00	-
68	447532.52	2256038.20	Картометрический	1.00	-
69	447555.18	2256026.19	Картометрический	1.00	-
70	447570.48	2256026.00	Картометрический	1.00	-
71	447614.00	2256015.73	Картометрический	1.00	-
72	447614.03	2256041.67	Картометрический	1.00	-
73	447650.08	2256048.27	Картометрический	1.00	-
74	447686.11	2256067.06	Картометрический	1.00	-
75	447739.86	2256066.77	Картометрический	1.00	-
76	447775.01	2256061.64	Картометрический	1.00	-
77	447858.65	2256054.49	Картометрический	1.00	-
78	447855.54	2256008.12	Картометрический	1.00	-
59	447950.10	2256017.81	Картометрический	1.00	-

1	2	3	4	5	6
79	447918.47	2256491.56	Картометрический	1.00	-
80	447933.61	2256563.53	Аналитический	0.10	-
81	447935.38	2256572.57	Картометрический	1.00	-
82	447685.53	2256633.58	Картометрический	1.00	-
83	447669.06	2256565.60	Картометрический	1.00	-
84	447739.76	2256548.65	Картометрический	1.00	-
85	447738.51	2256531.15	Картометрический	1.00	-
86	447778.08	2256522.36	Аналитический	0.10	-
87	447824.88	2256511.96	Аналитический	0.10	-
88	447826.83	2256511.53	Аналитический	0.10	-
89	447902.26	2256494.77	Аналитический	0.10	-
79	447918.47	2256491.56	Картометрический	1.00	-
90	446929.94	2256373.91	Картометрический	1.00	-
91	446967.31	2256408.69	Картометрический	1.00	-
92	447003.27	2256440.12	Картометрический	1.00	-
93	447013.41	2256449.88	Картометрический	1.00	-
94	447010.49	2256451.94	Аналитический	0.10	-
95	446994.80	2256464.22	Аналитический	0.10	-
96	446982.96	2256473.74	Аналитический	0.10	-
97	446981.76	2256474.70	Аналитический	0.10	-
98	446904.31	2256552.76	Картометрический	1.00	-
99	446866.25	2256590.97	Картометрический	1.00	-
100	446845.72	2256569.67	Картометрический	1.00	-
101	446859.66	2256553.40	Картометрический	1.00	-
102	446779.48	2256464.89	Картометрический	1.00	-
103	446856.90	2256387.09	Аналитический	0.10	-
104	446882.29	2256415.56	Аналитический	0.10	-
105	446912.03	2256388.63	Аналитический	0.10	-
90	446929.94	2256373.91	Картометрический	1.00	-
3. Сведения о характерных точках части (частей) границы объекта					
Обозначение характерных точек части границы	Координаты, м		Метод определения координат характерной точки	Средняя квадратическая погрешность положения характерной точки (Mt), м	Описание обозначения точки на местности (при наличии)
	X	Y			
1	2	3	4	5	6
Часть №					
-	-	-	-	-	-

План границ объекта



Исполненные условия знака и обозначения:

-  границы территориальной зоны
-  корректировочная точка границ территориальной зоны

Масштаб 1:5000

Заказчик, руководитель БУИО «Нормативно-проектный центр
Подпись:  А.В. Романов Дата « 26 » декабря 2020 г.
Место для печати печати (или штампа) лица, составившего плановый документ границ объекта



ОПИСАНИЕ МЕСТОПОЛОЖЕНИЯ ГРАНИЦ

Общественно-деловая зона - ОД

 (наименование объекта, местоположение границ которого описано
 (далее - объект))

Раздел 1

Сведения об объекте		
№ п/п	Характеристики объекта	Описание характеристик
1	2	3
1	Местоположение объекта	Воронежская область, городское поселение - город Новохопёрск, рабочий посёлок Новохопёрский
2	Площадь объекта \pm величина погрешности определения площади ($P \pm \Delta P$)	213387 \pm 1617 м ²
3	Иные характеристики объекта	-

Сведения о местоположении границ объекта					
1. Система координат: МСК - 36, зона 2					
2. Сведения о характерных точках границ объекта					
Обозначение характерных точек границ	Координаты, м		Метод определения координат характерной точки	Средняя квадратическая погрешность положения характерной точки (Mt), м	Описание обозначения точки на местности (при наличии)
	X	Y			
1	2	3	4	5	6
1	449219.95	2254510.67	Аналитический	0.30	-
2	449221.67	2254567.66	Аналитический	0.30	-
3	449188.52	2254569.39	Аналитический	0.30	-
4	449169.30	2254566.42	Аналитический	0.30	-
5	449175.30	2254549.67	Аналитический	0.30	-
6	449186.82	2254516.14	Аналитический	0.30	-
7	449188.19	2254512.33	Аналитический	0.30	-
1	449219.95	2254510.67	Аналитический	0.30	-
8	448415.90	2254258.93	Картометрический	1.00	-
9	448485.50	2254405.72	Картометрический	1.00	-
10	448493.30	2254424.20	Картометрический	1.00	-
11	448476.39	2254431.33	Картометрический	1.00	-
12	448443.14	2254505.06	Картометрический	1.00	-
13	448403.64	2254520.26	Картометрический	1.00	-
14	448377.84	2254465.30	Картометрический	1.00	-
15	448371.33	2254452.14	Картометрический	1.00	-
16	448372.24	2254451.64	Картометрический	1.00	-
17	448369.57	2254446.33	Аналитический	0.10	-
18	448367.52	2254442.24	Аналитический	0.10	-
19	448355.64	2254420.43	Аналитический	0.10	-
20	448346.76	2254401.52	Аналитический	0.10	-
21	448341.72	2254390.80	Картометрический	1.00	-
22	448333.39	2254366.56	Картометрический	1.00	-
23	448327.43	2254342.48	Картометрический	1.00	-
24	448321.28	2254319.38	Аналитический	0.10	-
25	448334.08	2254314.74	Аналитический	0.10	-
26	448326.70	2254291.30	Аналитический	0.10	-
27	448322.84	2254278.57	Аналитический	0.10	-
28	448339.86	2254274.91	Аналитический	0.10	-
29	448367.53	2254269.51	Аналитический	0.10	-
30	448387.73	2254265.48	Аналитический	0.10	-
31	448397.35	2254263.74	Аналитический	0.10	-
32	448403.64	2254262.91	Картометрический	1.00	-
8	448415.90	2254258.93	Картометрический	1.00	-

1	2	3	4	5	6
33	448431.00	2255985.11	Картометрический	1.00	-
34	448440.98	2256074.15	Картометрический	1.00	-
35	448421.39	2256077.34	Картометрический	1.00	-
36	448351.90	2256085.25	Картометрический	1.00	-
37	448345.84	2256085.77	Картометрический	1.00	-
38	448311.47	2256088.93	Картометрический	1.00	-
39	448299.30	2256090.08	Картометрический	1.00	-
40	448297.42	2256092.14	Картометрический	1.00	-
41	448231.52	2256100.95	Картометрический	1.00	-
42	448160.25	2256107.35	Картометрический	1.00	-
43	448068.44	2256113.74	Картометрический	1.00	-
44	448032.90	2256117.90	Картометрический	1.00	-
45	448002.39	2256120.23	Картометрический	1.00	-
46	448000.07	2256102.12	Картометрический	1.00	-
47	447968.23	2256107.63	Картометрический	1.00	-
48	447924.93	2256035.70	Картометрический	1.00	-
49	447950.10	2256017.81	Картометрический	1.00	-
50	448046.88	2256010.96	Картометрический	1.00	-
51	448159.26	2256013.47	Картометрический	1.00	-
52	448236.47	2256010.03	Картометрический	1.00	-
53	448236.32	2255999.58	Картометрический	1.00	-
54	448267.38	2255998.68	Картометрический	1.00	-
55	448268.12	2256012.72	Картометрический	1.00	-
56	448345.49	2255999.68	Картометрический	1.00	-
57	448345.25	2255988.13	Картометрический	1.00	-
33	448431.00	2255985.11	Картометрический	1.00	-
58	448838.85	2256989.30	Аналитический	0.10	-
59	448853.77	2257023.66	Аналитический	0.10	-
60	448860.71	2257039.66	Аналитический	0.10	-
61	448864.71	2257047.60	Аналитический	0.10	-
62	448810.99	2257077.66	Аналитический	0.10	-
63	448803.20	2257075.93	Аналитический	0.10	-
64	448799.87	2257069.35	Аналитический	0.10	-
65	448783.82	2257037.60	Аналитический	0.10	-
66	448778.81	2257027.69	Аналитический	0.10	-
67	448782.77	2257026.15	Картометрический	1.00	-
68	448791.49	2257022.77	Картометрический	1.00	-
69	448804.06	2257017.88	Картометрический	1.00	-
70	448809.31	2257015.85	Картометрический	1.00	-
71	448828.07	2257008.56	Аналитический	0.10	-
72	448823.34	2256996.28	Аналитический	0.10	-
58	448838.85	2256989.30	Аналитический	0.10	-
73	448750.93	2257255.20	Картометрический	1.00	-
74	448755.74	2257264.06	Картометрический	1.00	-
75	448792.28	2257339.33	Картометрический	1.00	-
76	448838.98	2257432.21	Картометрический	1.00	-

1	2	3	4	5	6
77	448879.17	2257509.07	Картометрический	1.00	-
78	448915.05	2257583.18	Картометрический	1.00	-
79	448924.32	2257605.69	Картометрический	1.00	-
80	448920.91	2257606.77	Картометрический	1.00	-
81	448894.38	2257587.97	Картометрический	1.00	-
82	448863.96	2257567.75	Картометрический	1.00	-
83	448862.86	2257568.77	Аналитический	0.10	-
84	448803.60	2257531.23	Аналитический	0.10	-
85	448796.80	2257526.92	Аналитический	0.10	-
86	448772.28	2257511.39	Аналитический	0.10	-
87	448773.57	2257508.62	Картометрический	1.00	-
88	448768.85	2257505.32	Картометрический	1.00	-
89	448775.22	2257494.04	Картометрический	1.00	-
90	448761.96	2257484.00	Картометрический	1.00	-
91	448727.15	2257458.68	Картометрический	1.00	-
92	448726.30	2257453.92	Картометрический	1.00	-
93	448723.99	2257448.77	Аналитический	0.10	-
94	448712.80	2257432.94	Аналитический	0.10	-
95	448685.49	2257451.28	Картометрический	1.00	-
96	448624.47	2257412.26	Картометрический	1.00	-
97	448535.52	2257354.66	Картометрический	1.00	-
73	448750.93	2257255.20	Картометрический	1.00	-
98	448326.50	2256391.21	Картометрический	1.00	-
99	448328.11	2256398.07	Картометрический	1.00	-
100	448333.79	2256411.56	Картометрический	1.00	-
101	448362.01	2256472.42	Картометрический	1.00	-
102	448223.22	2256503.16	Картометрический	1.00	-
103	448173.35	2256514.22	Аналитический	0.10	-
104	448159.69	2256398.45	Аналитический	0.10	-
105	448154.08	2256347.43	Аналитический	0.10	-
106	448193.70	2256342.68	Картометрический	1.00	-
107	448194.36	2256346.30	Аналитический	0.10	-
108	448204.47	2256346.13	Аналитический	0.10	-
109	448205.46	2256346.05	Картометрический	1.00	-
110	448212.91	2256345.50	Аналитический	0.10	-
111	448213.57	2256351.22	Аналитический	0.10	-
112	448213.69	2256352.39	Аналитический	0.10	-
113	448216.49	2256380.83	Аналитический	0.10	-
114	448216.61	2256381.97	Аналитический	0.10	-
115	448216.89	2256384.79	Картометрический	1.00	-
116	448218.21	2256397.75	Аналитический	0.10	-
117	448220.66	2256411.25	Картометрический	1.00	-
118	448227.39	2256409.75	Картометрический	1.00	-
119	448229.16	2256420.57	Аналитический	0.10	-
120	448233.94	2256445.92	Аналитический	0.10	-
121	448238.43	2256444.96	Аналитический	0.10	-
122	448237.37	2256439.91	Аналитический	0.10	-

1	2	3	4	5	6
123	448248.41	2256437.41	Аналитический	0.10	-
124	448271.36	2256432.24	Аналитический	0.10	-
125	448271.40	2256422.62	Аналитический	0.10	-
126	448271.40	2256421.61	Аналитический	0.10	-
127	448269.51	2256410.06	Аналитический	0.10	-
128	448267.75	2256402.34	Картометрический	1.00	-
98	448326.50	2256391.21	Картометрический	1.00	-
129	448051.73	2256402.77	Аналитический	0.10	-
130	448066.09	2256536.20	Аналитический	0.10	-
131	448051.39	2256537.05	Аналитический	0.10	-
132	447933.61	2256563.53	Аналитический	0.10	-
133	447918.47	2256491.56	Картометрический	1.00	-
134	447902.26	2256494.77	Аналитический	0.10	-
135	447826.83	2256511.53	Аналитический	0.10	-
136	447824.88	2256511.96	Аналитический	0.10	-
137	447778.08	2256522.36	Аналитический	0.10	-
138	447738.51	2256531.15	Картометрический	1.00	-
139	447739.76	2256548.65	Картометрический	1.00	-
140	447669.06	2256565.60	Картометрический	1.00	-
141	447685.53	2256633.58	Картометрический	1.00	-
142	447592.56	2256655.66	Картометрический	1.00	-
143	447530.77	2256477.46	Картометрический	1.00	-
144	447551.78	2256470.13	Картометрический	1.00	-
145	447591.71	2256456.48	Картометрический	1.00	-
146	447585.49	2256438.52	Картометрический	1.00	-
147	447586.70	2256438.21	Картометрический	1.00	-
148	447642.14	2256426.15	Картометрический	1.00	-
149	447646.80	2256446.79	Картометрический	1.00	-
150	447651.55	2256466.20	Картометрический	1.00	-
151	447655.50	2256477.04	Аналитический	0.10	-
152	447675.33	2256481.16	Аналитический	0.10	-
153	447681.36	2256489.10	Аналитический	0.10	-
154	447684.85	2256490.36	Аналитический	0.10	-
155	447705.16	2256486.56	Аналитический	0.10	-
156	447708.17	2256487.43	Аналитический	0.10	-
157	447727.08	2256482.39	Картометрический	1.00	-
158	447709.73	2256408.35	Аналитический	0.10	-
159	447751.26	2256398.63	Аналитический	0.10	-
160	447792.66	2256389.06	Аналитический	0.10	-
161	447793.91	2256389.20	Аналитический	0.10	-
162	447813.75	2256384.80	Аналитический	0.10	-
163	447834.97	2256380.10	Аналитический	0.10	-
164	447876.22	2256370.96	Аналитический	0.10	-
165	447887.75	2256425.51	Картометрический	1.00	-
166	447904.20	2256422.30	Аналитический	0.10	-
167	447944.70	2256413.63	Аналитический	0.10	-
168	447997.34	2256402.31	Аналитический	0.10	-

1	2	3	4	5	6
169	448027.84	2256399.09	Аналитический	0.10	-
170	448035.36	2256398.41	Аналитический	0.10	-
129	448051.73	2256402.77	Аналитический	0.10	-

3. Сведения о характерных точках части (частей) границы объекта

Обозначение характерных точек части границы	Координаты, м		Метод определения координат характерной точки	Средняя квадратическая погрешность положения характерной точки (M _t), м	Описание обозначения точки на местности (при наличии)
	X	Y			
1	2	3	4	5	6
Часть №					
-	-	-	-	-	-

Рисунок 4
 Базисные объекты



Масштаб: 1:1000
 1 - объекты, подлежащие изъятию
 2 - объекты, подлежащие изъятию

Муниципальное предприятие «Управление городского хозяйства»
 190000, Санкт-Петербург, ул. Давыдовская, д. 10
 Контактный телефон: 8(813) 717-2000 (факс)
 E-mail: info@ugh.spb.ru

Итого: 1:1000

ОПИСАНИЕ МЕСТОПОЛОЖЕНИЯ ГРАНИЦ

Производственно-коммунальная зона - П2

(наименование объекта, местоположение границ которого описано
(далее - объект)

Раздел 1

Сведения об объекте		
№ п/п	Характеристики объекта	Описание характеристик
1	2	3
1	Местоположение объекта	Воронежская область, городское поселение - город Новохопёрск, рабочий посёлок Новохопёрский
2	Площадь объекта \pm величина погрешности определения площади ($P \pm \text{Дельта } P$)	332883 \pm -2019 м ²
3	Иные характеристики объекта	-

Сведения о местоположении границ объекта					
1. Система координат: МСК - 36, зона 2					
2. Сведения о характерных точках границ объекта					
Обозначение характерных точек границ	Координаты, м		Метод определения координат характерной точки	Средняя квадратическая погрешность положения характерной точки (Mt), м	Описание обозначения точки на местности (при наличии)
	X	Y			
1	2	3	4	5	6
1	448897.25	2255680.15	Картометрический	1.00	-
2	448897.23	2255719.65	Картометрический	1.00	-
3	448899.17	2255754.76	Картометрический	1.00	-
4	448900.35	2255776.03	Картометрический	1.00	-
5	448899.50	2255812.54	Картометрический	1.00	-
6	448899.50	2255819.35	Картометрический	1.00	-
7	448855.99	2255805.83	Картометрический	1.00	-
8	448838.68	2255796.68	Картометрический	1.00	-
9	448823.96	2255789.45	Картометрический	1.00	-
10	448789.63	2255774.82	Картометрический	1.00	-
11	448778.07	2255769.51	Картометрический	1.00	-
12	448797.53	2255720.10	Картометрический	1.00	-
13	448802.73	2255713.97	Картометрический	1.00	-
14	448818.51	2255674.56	Картометрический	1.00	-
15	448829.93	2255679.14	Картометрический	1.00	-
16	448893.53	2255681.07	Картометрический	1.00	-
1	448897.25	2255680.15	Картометрический	1.00	-
17	448793.40	2255830.96	Картометрический	1.00	-
18	448792.43	2255862.92	Картометрический	1.00	-
19	448725.61	2255880.54	Картометрический	1.00	-
20	448654.14	2255882.29	Картометрический	1.00	-
21	448640.24	2255873.19	Картометрический	1.00	-
22	448621.12	2255872.86	Аналитический	0.10	-
23	448548.32	2255871.58	Картометрический	1.00	-
24	448505.16	2255885.75	Аналитический	0.10	-
25	448501.74	2255885.75	Аналитический	0.10	-
26	448498.62	2255898.94	Аналитический	0.10	-
27	448341.98	2255894.69	Аналитический	0.10	-
28	448322.56	2255911.01	Аналитический	0.10	-
29	448200.65	2255919.89	Аналитический	0.10	-
30	448195.81	2255920.12	Аналитический	0.10	-
31	448039.75	2255928.20	Аналитический	0.10	-
32	447987.95	2255930.27	Аналитический	0.10	-
33	447952.06	2255929.69	Аналитический	0.10	-
34	447931.14	2255928.53	Аналитический	0.10	-

1	2	3	4	5	6
35	447895.10	2255924.62	Картометрический	1.00	-
36	447855.07	2255902.41	Аналитический	0.10	-
37	447849.60	2255863.13	Аналитический	0.10	-
38	447849.32	2255820.41	Аналитический	0.10	-
39	447842.04	2255761.26	Аналитический	0.10	-
40	447840.95	2255736.33	Картометрический	1.00	-
41	447907.31	2255726.05	Картометрический	1.00	-
42	447916.92	2255725.25	Картометрический	1.00	-
43	447918.56	2255725.10	Картометрический	1.00	-
44	447918.49	2255726.85	Картометрический	1.00	-
45	447937.78	2255727.60	Картометрический	1.00	-
46	447941.62	2255727.15	Аналитический	0.10	-
47	447941.78	2255710.20	Аналитический	0.10	-
48	447943.34	2255675.54	Аналитический	0.10	-
49	447979.48	2255665.59	Аналитический	0.10	-
50	448234.82	2255615.90	Аналитический	0.10	-
51	448240.35	2255676.99	Аналитический	0.10	-
52	448241.93	2255692.32	Аналитический	0.10	-
53	448254.13	2255719.93	Аналитический	0.10	-
54	448265.61	2255721.10	Аналитический	0.10	-
55	448268.53	2255724.59	Аналитический	0.10	-
56	448297.73	2255726.63	Аналитический	0.10	-
57	448306.60	2255734.91	Аналитический	0.10	-
58	448320.84	2255752.32	Картометрический	1.00	-
59	448378.75	2255683.06	Аналитический	0.10	-
60	448383.99	2255675.00	Аналитический	0.10	-
61	448391.05	2255664.13	Аналитический	0.10	-
62	448400.23	2255653.13	Аналитический	0.10	-
63	448404.89	2255650.60	Аналитический	0.10	-
64	448476.72	2255634.86	Аналитический	0.10	-
65	448510.36	2255648.46	Аналитический	0.10	-
66	448572.19	2255685.03	Картометрический	1.00	-
67	448609.88	2255705.10	Картометрический	1.00	-
68	448670.78	2255734.98	Картометрический	1.00	-
69	448669.82	2255737.11	Картометрический	1.00	-
70	448685.24	2255742.99	Аналитический	0.10	-
71	448688.11	2255744.09	Аналитический	0.10	-
72	448683.44	2255753.76	Аналитический	0.10	-
73	448684.25	2255754.16	Аналитический	0.10	-
74	448682.45	2255758.08	Аналитический	0.10	-
75	448681.07	2255765.51	Картометрический	1.00	-
76	448676.04	2255811.86	Аналитический	0.10	-
77	448707.97	2255814.86	Картометрический	1.00	-
78	448707.03	2255836.71	Картометрический	1.00	-
79	448768.24	2255835.02	Картометрический	1.00	-
17	448793.40	2255830.96	Картометрический	1.00	-
80	447855.54	2256008.12	Картометрический	1.00	-

1	2	3	4	5	6
81	447858.65	2256054.49	Картометрический	1.00	-
82	447775.01	2256061.64	Картометрический	1.00	-
83	447739.86	2256066.77	Картометрический	1.00	-
84	447686.11	2256067.06	Картометрический	1.00	-
85	447650.08	2256048.27	Картометрический	1.00	-
86	447614.03	2256041.67	Картометрический	1.00	-
87	447614.00	2256015.73	Картометрический	1.00	-
80	447855.54	2256008.12	Картометрический	1.00	-
88	447152.70	2255700.42	Картометрический	1.00	-
89	447188.73	2255821.66	Картометрический	1.00	-
90	447113.77	2255844.71	Картометрический	1.00	-
91	447090.73	2255763.75	Картометрический	1.00	-
92	447080.85	2255715.14	Картометрический	1.00	-
88	447152.70	2255700.42	Картометрический	1.00	-
93	447064.58	2255772.90	Картометрический	1.00	-
94	447073.91	2255799.35	Картометрический	1.00	-
95	447072.71	2255814.06	Картометрический	1.00	-
96	447076.95	2255826.47	Картометрический	1.00	-
97	447087.82	2255871.59	Картометрический	1.00	-
98	447110.89	2255902.04	Картометрический	1.00	-
99	447088.20	2255918.79	Картометрический	1.00	-
100	447052.42	2255944.17	Картометрический	1.00	-
101	447037.67	2255929.24	Картометрический	1.00	-
102	447009.19	2255854.27	Картометрический	1.00	-
103	446994.13	2255797.75	Картометрический	1.00	-
104	447004.68	2255794.01	Картометрический	1.00	-
105	447011.68	2255791.74	Картометрический	1.00	-
106	447034.01	2255784.47	Картометрический	1.00	-
93	447064.58	2255772.90	Картометрический	1.00	-
107	447147.74	2256128.46	Картометрический	1.00	-
108	447194.54	2256176.31	Картометрический	1.00	-
109	447189.37	2256194.30	Картометрический	1.00	-
110	447185.41	2256230.43	Картометрический	1.00	-
111	447183.22	2256251.20	Картометрический	1.00	-
112	447183.15	2256268.25	Картометрический	1.00	-
113	447180.20	2256285.99	Картометрический	1.00	-
114	447175.06	2256288.32	Картометрический	1.00	-
115	447174.84	2256287.78	Аналитический	0.10	-
116	447160.33	2256295.12	Аналитический	0.10	-
117	447140.32	2256310.29	Аналитический	0.10	-
118	447117.05	2256327.58	Аналитический	0.10	-
119	447115.45	2256322.08	Картометрический	1.00	-
120	447040.69	2256373.79	Картометрический	1.00	-
121	447028.04	2256356.11	Картометрический	1.00	-
122	447009.25	2256372.83	Картометрический	1.00	-

1	2	3	4	5	6
123	446991.04	2256352.83	Картометрический	1.00	-
124	446981.83	2256361.50	Картометрический	1.00	-
125	446949.45	2256326.00	Картометрический	1.00	-
126	446958.70	2256317.39	Картометрический	1.00	-
127	446951.34	2256311.56	Картометрический	1.00	-
128	446963.44	2256301.35	Картометрический	1.00	-
129	446953.05	2256289.80	Картометрический	1.00	-
130	446918.45	2256248.53	Картометрический	1.00	-
131	447003.09	2256225.11	Картометрический	1.00	-
132	447062.18	2256211.32	Картометрический	1.00	-
133	447114.19	2256189.65	Картометрический	1.00	-
134	447126.06	2256169.95	Картометрический	1.00	-
135	447136.24	2256160.13	Картометрический	1.00	-
136	447131.92	2256141.15	Картометрический	1.00	-
107	447147.74	2256128.46	Картометрический	1.00	-
137	446719.60	2255760.11	Картометрический	1.00	-
138	446837.20	2255924.02	Картометрический	1.00	-
139	446846.08	2255937.02	Аналитический	0.10	-
140	446869.07	2255936.52	Картометрический	1.00	-
141	446862.93	2255950.13	Картометрический	1.00	-
142	446830.40	2255955.16	Картометрический	1.00	-
143	446837.97	2256013.80	Картометрический	1.00	-
144	446733.77	2256039.75	Картометрический	1.00	-
145	446699.68	2256044.79	Картометрический	1.00	-
146	446671.81	2256037.63	Картометрический	1.00	-
147	446647.27	2256009.96	Картометрический	1.00	-
148	446569.77	2255919.37	Картометрический	1.00	-
149	446518.31	2255857.41	Картометрический	1.00	-
150	446517.32	2255854.03	Картометрический	1.00	-
151	446520.77	2255849.38	Картометрический	1.00	-
152	446542.40	2255849.55	Картометрический	1.00	-
153	446572.79	2255828.43	Картометрический	1.00	-
154	446545.39	2255789.02	Картометрический	1.00	-
137	446719.60	2255760.11	Картометрический	1.00	-

3. Сведения о характерных точках части (частей) границы объекта

Обозначение характерных точек части границы	Координаты, м		Метод определения координат характерной точки	Средняя квадратическая погрешность положения характерной точки (Mt), м	Описание обозначения точки на местности (при наличии)
	X	Y			
1	2	3	4	5	6
Часть №					
-	-	-	-	-	-

План границ объекта



Исполнение условных знаков и обозначений:

- границы территориальной зоны
- характеристическая точка границ территориальной зоны

Масштаб 1:5000

Знаменатель, руководитель БУРЭ «Инициативно-проектный центр»

Подпись: *А.В. Романов* Дата: 26.08.2020 г.

Место для печати печати (штамп) лица, осуществляющего исполнение государственной функции



ОПИСАНИЕ МЕСТОПОЛОЖЕНИЯ ГРАНИЦ

Зона улиц, дорог, инженерной и транспортной инфраструктуры - ИТ1

(наименование объекта, местоположение границ которого описано
(далее - объект)

Раздел 1

Сведения об объекте		
№ п/п	Характеристики объекта	Описание характеристик
1	2	3
1	Местоположение объекта	Воронежская область, городское поселение - город Новохопёрск, рабочий посёлок Новохопёрский
2	Площадь объекта \pm величина погрешности определения площади ($P \pm \Delta P$)	148392 \pm 1348 м ²
3	Иные характеристики объекта	-

Раздел 2

Сведения о местоположении границ объекта					
1. Система координат: МСК - 36, зона 2					
2. Сведения о характерных точках границ объекта					
Обозначение характерных точек границ	Координаты, м		Метод определения координат характерной точки	Средняя квадратическая погрешность положения характерной точки (Мт), м	Описание обозначения точки на местности (при наличии)
	X	Y			
1	2	3	4	5	6
1	450033.89	2257348.32	Картометрический	1.00	-
2	450047.87	2257401.00	Картометрический	1.00	-
3	449810.74	2257459.03	Картометрический	1.00	-
4	449781.66	2257337.31	Картометрический	1.00	-
5	449811.04	2257329.24	Картометрический	1.00	-
6	449829.03	2257397.98	Картометрический	1.00	-
7	449872.14	2257387.44	Картометрический	1.00	-
1	450033.89	2257348.32	Картометрический	1.00	-
8	449166.50	2254594.00	Картометрический	1.00	-
9	449161.68	2254600.69	Картометрический	1.00	-
10	449153.09	2254595.67	Картометрический	1.00	-
11	449135.85	2254597.09	Картометрический	1.00	-
12	449128.80	2254599.25	Картометрический	1.00	-
13	449117.94	2254602.54	Картометрический	1.00	-
14	449084.57	2254607.47	Картометрический	1.00	-
15	449037.94	2254612.15	Картометрический	1.00	-
16	448993.92	2254615.57	Картометрический	1.00	-
17	448951.99	2254618.98	Картометрический	1.00	-
18	448888.34	2254621.56	Картометрический	1.00	-
19	448853.61	2254621.77	Картометрический	1.00	-
20	448777.11	2254621.35	Картометрический	1.00	-
21	448702.23	2254621.77	Картометрический	1.00	-
22	448684.59	2254624.52	Картометрический	1.00	-
23	448669.99	2254629.57	Картометрический	1.00	-
24	448650.70	2254639.12	Картометрический	1.00	-
25	448583.02	2254681.21	Картометрический	1.00	-
26	448520.21	2254722.73	Картометрический	1.00	-
27	448517.74	2254725.78	Картометрический	1.00	-
28	448515.86	2254731.43	Картометрический	1.00	-
29	448516.95	2254737.47	Картометрический	1.00	-
30	448525.83	2254759.46	Картометрический	1.00	-
31	448559.81	2254828.69	Картометрический	1.00	-
32	448604.41	2254923.20	Картометрический	1.00	-
33	448663.74	2255053.16	Картометрический	1.00	-
34	448707.10	2255149.79	Картометрический	1.00	-

1	2	3	4	5	6
35	448742.93	2255227.70	Картометрический	1.00	-
36	448778.77	2255305.61	Картометрический	1.00	-
37	448834.59	2255426.33	Картометрический	1.00	-
38	448873.19	2255509.75	Картометрический	1.00	-
39	448898.71	2255568.25	Картометрический	1.00	-
40	448906.84	2255597.31	Картометрический	1.00	-
41	448913.21	2255621.94	Картометрический	1.00	-
42	448915.82	2255638.51	Картометрический	1.00	-
43	448917.99	2255652.33	Картометрический	1.00	-
44	448916.23	2255680.95	Картометрический	1.00	-
45	448915.40	2255718.94	Картометрический	1.00	-
46	448918.52	2255775.34	Картометрический	1.00	-
47	448917.69	2255811.03	Картометрический	1.00	-
48	448919.20	2255821.68	Картометрический	1.00	-
49	448921.20	2255823.78	Картометрический	1.00	-
50	448925.37	2255828.32	Картометрический	1.00	-
51	448938.56	2255832.05	Картометрический	1.00	-
52	448948.37	2255834.13	Картометрический	1.00	-
53	448974.08	2255836.91	Картометрический	1.00	-
54	448981.20	2255837.32	Картометрический	1.00	-
55	449013.23	2255838.51	Картометрический	1.00	-
56	449045.57	2255843.16	Картометрический	1.00	-
57	449062.18	2255851.46	Картометрический	1.00	-
58	449042.27	2255858.48	Картометрический	1.00	-
59	449027.72	2255854.65	Картометрический	1.00	-
60	449004.70	2255854.01	Картометрический	1.00	-
61	448942.69	2255850.46	Картометрический	1.00	-
62	448924.07	2255845.55	Картометрический	1.00	-
63	448909.60	2255839.14	Картометрический	1.00	-
64	448901.24	2255830.40	Картометрический	1.00	-
65	448899.50	2255819.35	Картометрический	1.00	-
66	448899.50	2255812.54	Картометрический	1.00	-
67	448900.35	2255776.03	Картометрический	1.00	-
68	448897.23	2255719.65	Картометрический	1.00	-
69	448897.25	2255680.15	Картометрический	1.00	-
70	448898.89	2255653.23	Картометрический	1.00	-
71	448894.59	2255625.80	Картометрический	1.00	-
72	448888.50	2255602.25	Картометрический	1.00	-
73	448880.77	2255574.65	Картометрический	1.00	-
74	448855.85	2255517.53	Картометрический	1.00	-
75	448817.35	2255434.31	Картометрический	1.00	-
76	448761.51	2255313.57	Картометрический	1.00	-
77	448725.65	2255235.61	Картометрический	1.00	-
78	448711.61	2255205.09	Картометрический	1.00	-
79	448689.80	2255157.65	Картометрический	1.00	-
80	448646.44	2255061.00	Картометрический	1.00	-
81	448587.17	2254931.20	Картометрический	1.00	-
82	448542.69	2254836.93	Картометрический	1.00	-

1	2	3	4	5	6
83	448508.47	2254767.22	Картометрический	1.00	-
84	448498.61	2254742.77	Картометрический	1.00	-
85	448496.30	2254730.05	Картометрический	1.00	-
86	448500.80	2254716.52	Картометрический	1.00	-
87	448507.29	2254708.49	Картометрический	1.00	-
88	448572.76	2254665.21	Картометрический	1.00	-
89	448641.44	2254622.50	Картометрический	1.00	-
90	448662.63	2254612.01	Картометрический	1.00	-
91	448679.99	2254606.00	Картометрический	1.00	-
92	448700.71	2254602.77	Картометрический	1.00	-
93	448777.11	2254602.35	Картометрический	1.00	-
94	448853.61	2254602.77	Картометрический	1.00	-
95	448887.90	2254602.56	Картометрический	1.00	-
96	448950.83	2254600.02	Картометрический	1.00	-
97	448992.42	2254596.63	Картометрический	1.00	-
98	449033.08	2254593.48	Картометрический	1.00	-
99	449036.26	2254593.23	Картометрический	1.00	-
100	449082.23	2254588.61	Картометрический	1.00	-
101	449118.88	2254583.19	Картометрический	1.00	-
102	449135.40	2254577.39	Картометрический	1.00	-
103	449142.44	2254573.06	Картометрический	1.00	-
8	449166.50	2254594.00	Картометрический	1.00	-
104	449087.50	2255909.14	Картометрический	1.00	-
105	449088.32	2255918.15	Картометрический	1.00	-
106	449087.12	2255932.28	Картометрический	1.00	-
107	449084.39	2255942.18	Картометрический	1.00	-
108	449079.76	2255951.26	Картометрический	1.00	-
109	449073.04	2255957.65	Картометрический	1.00	-
110	449064.17	2255963.56	Картометрический	1.00	-
111	449052.56	2255967.88	Картометрический	1.00	-
112	449042.58	2255970.33	Картометрический	1.00	-
113	448970.69	2255981.91	Картометрический	1.00	-
114	448894.37	2255996.31	Картометрический	1.00	-
115	448758.42	2256023.54	Картометрический	1.00	-
116	448667.30	2256043.13	Картометрический	1.00	-
117	448589.20	2256059.51	Картометрический	1.00	-
118	448574.80	2256063.05	Картометрический	1.00	-
119	448493.36	2256080.04	Картометрический	1.00	-
120	448422.74	2256091.08	Картометрический	1.00	-
121	448347.60	2256099.62	Картометрический	1.00	-
122	448313.55	2256104.18	Картометрический	1.00	-
123	448311.72	2256106.44	Картометрический	1.00	-
124	448315.47	2256145.50	Картометрический	1.00	-
125	448327.78	2256276.65	Картометрический	1.00	-
126	448328.67	2256289.18	Картометрический	1.00	-
127	448335.81	2256369.07	Картометрический	1.00	-
128	448337.52	2256381.21	Картометрический	1.00	-

1	2	3	4	5	6
129	448340.78	2256394.45	Картометрический	1.00	-
130	448345.75	2256406.16	Картометрический	1.00	-
131	448372.84	2256466.92	Картометрический	1.00	-
132	448377.27	2256475.08	Картометрический	1.00	-
133	448436.20	2256590.27	Картометрический	1.00	-
134	448468.19	2256654.98	Картометрический	1.00	-
135	448472.11	2256663.33	Картометрический	1.00	-
136	448507.96	2256735.39	Картометрический	1.00	-
137	448544.71	2256808.86	Картометрический	1.00	-
138	448581.94	2256884.25	Картометрический	1.00	-
139	448636.66	2256995.75	Картометрический	1.00	-
140	448655.82	2257032.50	Картометрический	1.00	-
141	448691.32	2257104.02	Картометрический	1.00	-
142	448726.46	2257175.55	Картометрический	1.00	-
143	448765.15	2257252.40	Картометрический	1.00	-
144	448769.06	2257259.68	Картометрический	1.00	-
145	448804.60	2257332.05	Картометрический	1.00	-
146	448848.02	2257418.20	Картометрический	1.00	-
147	448890.98	2257502.70	Картометрический	1.00	-
148	448928.03	2257575.87	Картометрический	1.00	-
149	448965.32	2257649.98	Картометрический	1.00	-
150	449002.90	2257726.67	Аналитический	0.10	-
151	448991.84	2257735.34	Аналитический	0.10	-
152	448987.27	2257726.22	Картометрический	1.00	-
153	448953.99	2257659.66	Картометрический	1.00	-
154	448951.13	2257659.90	Картометрический	1.00	-
155	448924.32	2257605.69	Картометрический	1.00	-
156	448915.05	2257583.18	Картометрический	1.00	-
157	448879.17	2257509.07	Картометрический	1.00	-
158	448838.98	2257432.21	Картометрический	1.00	-
159	448792.28	2257339.33	Картометрический	1.00	-
160	448768.44	2257290.70	Картометрический	1.00	-
161	448755.74	2257264.06	Картометрический	1.00	-
162	448750.93	2257255.20	Картометрический	1.00	-
163	448714.20	2257182.15	Картометрический	1.00	-
164	448679.26	2257110.14	Картометрический	1.00	-
165	448644.09	2257038.62	Картометрический	1.00	-
166	448625.68	2257003.92	Картометрический	1.00	-
167	448572.33	2256895.57	Картометрический	1.00	-
168	448567.85	2256886.60	Картометрический	1.00	-
169	448533.38	2256815.77	Картометрический	1.00	-
170	448495.88	2256741.09	Картометрический	1.00	-
171	448461.65	2256670.28	Картометрический	1.00	-
172	448455.41	2256658.00	Картометрический	1.00	-
173	448424.13	2256595.77	Картометрический	1.00	-
174	448365.03	2256478.63	Картометрический	1.00	-
175	448362.01	2256472.42	Картометрический	1.00	-
176	448333.79	2256411.56	Картометрический	1.00	-

1	2	3	4	5	6
177	448328.11	2256398.07	Картометрический	1.00	-
178	448326.50	2256391.21	Картометрический	1.00	-
179	448324.92	2256383.69	Картометрический	1.00	-
180	448322.43	2256370.73	Картометрический	1.00	-
181	448315.72	2256290.51	Картометрический	1.00	-
182	448314.79	2256277.46	Картометрический	1.00	-
183	448302.23	2256147.01	Картометрический	1.00	-
184	448297.42	2256092.14	Картометрический	1.00	-
185	448299.30	2256090.08	Картометрический	1.00	-
186	448311.47	2256088.93	Картометрический	1.00	-
187	448345.84	2256085.77	Картометрический	1.00	-
188	448351.90	2256085.25	Картометрический	1.00	-
189	448421.39	2256077.34	Картометрический	1.00	-
190	448440.98	2256074.15	Аналитический	0.10	-
191	448490.52	2256067.06	Картометрический	1.00	-
192	448571.49	2256050.07	Картометрический	1.00	-
193	448585.89	2256047.00	Картометрический	1.00	-
194	448657.85	2256031.08	Картометрический	1.00	-
195	448663.83	2256029.79	Картометрический	1.00	-
196	448722.53	2256017.70	Картометрический	1.00	-
197	448755.08	2256011.13	Картометрический	1.00	-
198	448891.94	2255981.80	Картометрический	1.00	-
199	448970.11	2255967.05	Картометрический	1.00	-
200	449040.71	2255955.00	Картометрический	1.00	-
201	449051.74	2255951.37	Картометрический	1.00	-
202	449060.17	2255947.05	Картометрический	1.00	-
203	449065.09	2255942.57	Картометрический	1.00	-
204	449068.31	2255938.81	Картометрический	1.00	-
205	449071.04	2255933.47	Картометрический	1.00	-
206	449072.81	2255927.03	Картометрический	1.00	-
207	449073.10	2255924.06	Картометрический	1.00	-
208	449072.49	2255915.41	Картометрический	1.00	-
104	449087.50	2255909.14	Картометрический	1.00	-
209	448775.22	2257494.04	Картометрический	1.00	-
210	448768.85	2257505.32	Картометрический	1.00	-
211	448715.46	2257471.09	Картометрический	1.00	-
212	448685.49	2257451.28	Картометрический	1.00	-
213	448712.80	2257432.94	Аналитический	0.10	-
214	448723.99	2257448.77	Аналитический	0.10	-
215	448726.30	2257453.92	Картометрический	1.00	-
216	448727.15	2257458.68	Картометрический	1.00	-
217	448761.96	2257484.00	Картометрический	1.00	-
209	448775.22	2257494.04	Картометрический	1.00	-
218	448354.41	2257239.44	Картометрический	1.00	-
219	448343.88	2257261.08	Картометрический	1.00	-
220	448334.81	2257256.38	Картометрический	1.00	-

1	2	3	4	5	6
221	448273.85	2257224.43	Картометрический	1.00	-
222	448194.82	2257184.22	Картометрический	1.00	-
223	448110.10	2257141.89	Картометрический	1.00	-
224	447983.66	2257076.43	Картометрический	1.00	-
225	447903.52	2257035.35	Картометрический	1.00	-
226	447809.90	2256987.18	Картометрический	1.00	-
227	447734.50	2256948.47	Картометрический	1.00	-
228	447663.57	2256912.46	Картометрический	1.00	-
229	447604.00	2256881.30	Картометрический	1.00	-
230	447546.69	2256850.55	Картометрический	1.00	-
231	447486.77	2256818.31	Картометрический	1.00	-
232	447439.25	2256790.37	Картометрический	1.00	-
233	447411.10	2256772.86	Картометрический	1.00	-
234	447349.32	2256735.11	Картометрический	1.00	-
235	447291.17	2256698.38	Картометрический	1.00	-
236	447265.26	2256678.38	Картометрический	1.00	-
237	447212.92	2256634.57	Картометрический	1.00	-
238	447121.09	2256551.76	Картометрический	1.00	-
239	447095.62	2256528.79	Картометрический	1.00	-
240	447016.12	2256452.46	Картометрический	1.00	-
241	447003.27	2256440.12	Картометрический	1.00	-
242	446967.31	2256408.69	Картометрический	1.00	-
243	446929.94	2256373.91	Картометрический	1.00	-
244	446912.03	2256388.63	Аналитический	0.10	-
245	446882.29	2256415.56	Аналитический	0.10	-
246	446856.90	2256387.09	Аналитический	0.10	-
247	446886.47	2256360.16	Аналитический	0.10	-
248	446901.33	2256345.93	Картометрический	1.00	-
249	446829.99	2256272.81	Картометрический	1.00	-
250	446794.75	2256234.66	Картометрический	1.00	-
251	446757.88	2256195.40	Картометрический	1.00	-
252	446743.10	2256176.61	Картометрический	1.00	-
253	446731.27	2256166.46	Картометрический	1.00	-
254	446757.20	2256150.92	Картометрический	1.00	-
255	446764.72	2256163.77	Картометрический	1.00	-
256	446776.13	2256178.91	Картометрический	1.00	-
257	446810.80	2256218.80	Картометрический	1.00	-
258	446845.87	2256258.10	Картометрический	1.00	-
259	446928.52	2256341.49	Картометрический	1.00	-
260	446982.70	2256394.19	Картометрический	1.00	-
261	447007.92	2256418.02	Картометрический	1.00	-
262	447009.90	2256416.92	Аналитический	0.10	-
263	447011.82	2256414.77	Аналитический	0.10	-
264	447014.59	2256411.73	Аналитический	0.10	-
265	447017.71	2256414.54	Аналитический	0.10	-
266	447014.90	2256417.68	Аналитический	0.10	-
267	447013.02	2256419.73	Аналитический	0.10	-
268	447012.41	2256421.87	Картометрический	1.00	-

1	2	3	4	5	6
269	447033.42	2256442.12	Картометрический	1.00	-
270	447036.64	2256445.16	Картометрический	1.00	-
271	447142.17	2256543.65	Картометрический	1.00	-
272	447190.71	2256589.05	Картометрический	1.00	-
273	447225.72	2256620.11	Картометрический	1.00	-
274	447276.07	2256663.61	Картометрический	1.00	-
275	447304.10	2256684.00	Картометрический	1.00	-
276	447325.52	2256699.10	Картометрический	1.00	-
277	447358.94	2256718.59	Картометрический	1.00	-
278	447424.24	2256758.85	Картометрический	1.00	-
279	447448.63	2256774.34	Картометрический	1.00	-
280	447497.27	2256801.09	Картометрический	1.00	-
281	447556.22	2256832.91	Картометрический	1.00	-
282	447613.24	2256862.99	Картометрический	1.00	-
283	447634.74	2256874.68	Картометрический	1.00	-
284	447672.71	2256895.34	Картометрический	1.00	-
285	447712.95	2256914.30	Картометрический	1.00	-
286	447745.11	2256929.44	Картометрический	1.00	-
287	447821.85	2256967.88	Картометрический	1.00	-
288	447914.48	2257014.01	Картометрический	1.00	-
289	448001.60	2257058.68	Картометрический	1.00	-
290	448076.16	2257096.74	Картометрический	1.00	-
291	448120.98	2257120.49	Картометрический	1.00	-
292	448205.62	2257162.80	Картометрический	1.00	-
293	448284.87	2257203.11	Картометрический	1.00	-
294	448346.13	2257235.22	Картометрический	1.00	-
218	448354.41	2257239.44	Картометрический	1.00	-
295	446699.68	2256044.79	Картометрический	1.00	-
296	446645.91	2256076.29	Картометрический	1.00	-
297	446639.49	2256055.03	Картометрический	1.00	-
298	446623.23	2256032.57	Картометрический	1.00	-
299	446550.89	2255934.01	Картометрический	1.00	-
300	446486.16	2255854.83	Картометрический	1.00	-
301	446460.83	2255824.09	Картометрический	1.00	-
302	446476.26	2255805.03	Картометрический	1.00	-
303	446479.86	2255809.93	Картометрический	1.00	-
304	446507.02	2255798.64	Картометрический	1.00	-
305	446545.39	2255789.02	Картометрический	1.00	-
306	446572.79	2255828.43	Картометрический	1.00	-
307	446542.40	2255849.55	Картометрический	1.00	-
308	446520.77	2255849.38	Картометрический	1.00	-
309	446517.32	2255854.03	Картометрический	1.00	-
310	446518.31	2255857.41	Картометрический	1.00	-
311	446569.77	2255919.37	Картометрический	1.00	-
312	446647.27	2256009.96	Картометрический	1.00	-
313	446671.81	2256037.63	Картометрический	1.00	-
295	446699.68	2256044.79	Картометрический	1.00	-

3. Сведения о характерных точках части (частей) границы объекта					
Обозначение характерных точек части границы	Координаты, м		Метод определения координат характерной точки	Средняя квадратическая погрешность положения характерной точки (Mi), м	Описание обозначения точки на местности (при наличии)
	X	Y			
1	2	3	4	5	6
Часть №					
-	-	-	-	-	-



ОПИСАНИЕ МЕСТОПОЛОЖЕНИЯ ГРАНИЦ

Зона железнодорожного транспорта - ИТ2

(наименование объекта, местоположение границ которого описано
(далее - объект)

Раздел 1

Сведения об объекте		
№ п/п	Характеристики объекта	Описание характеристик
1	2	3
1	Местоположение объекта	Воронежская область, городское поселение - город Новохопёрск, рабочий посёлок Новохопёрский
2	Площадь объекта \pm величина погрешности определения площади ($P \pm \Delta P$)	283477 \pm 1863 м ²
3	Иные характеристики объекта	-

Раздел 2

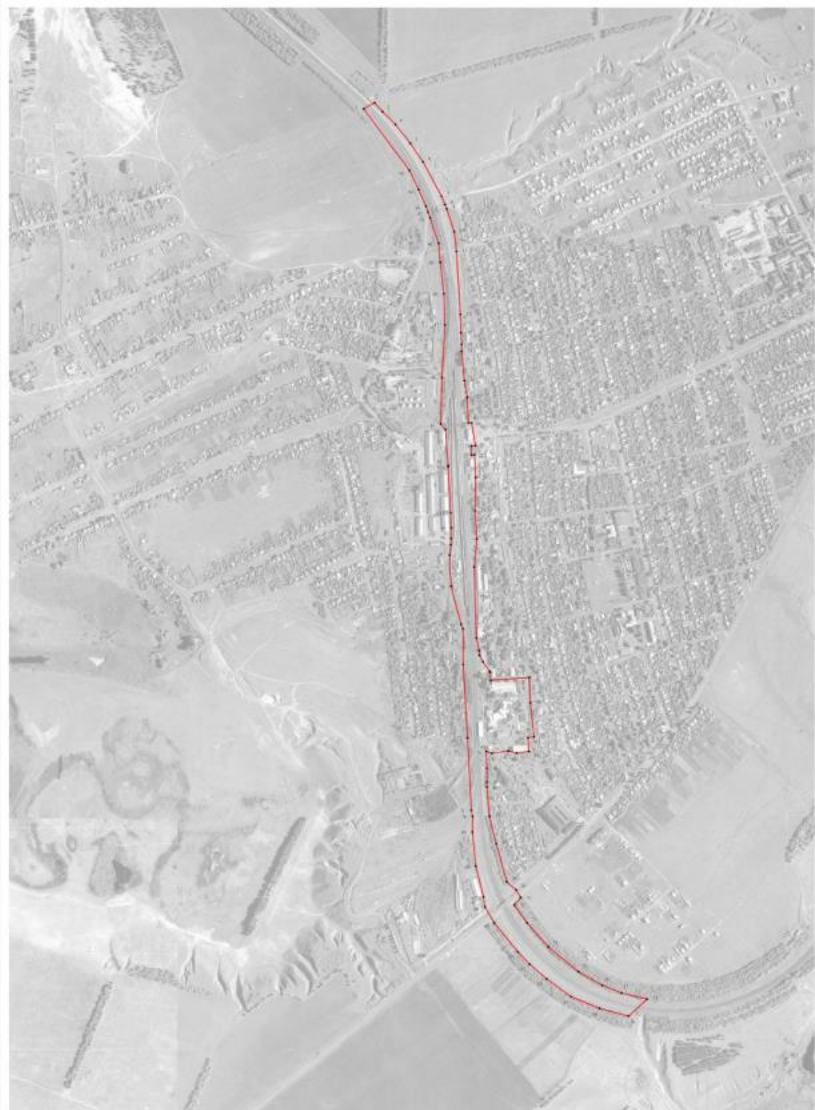
Сведения о местоположении границ объекта					
1. Система координат: МСК - 36, зона 2					
2. Сведения о характерных точках границ объекта					
Обозначение характерных точек границ	Координаты, м		Метод определения координат характерной точки	Средняя квадратическая погрешность положения характерной точки (Mt), м	Описание обозначения точки на местности (при наличии)
	X	Y			
1	2	3	4	5	6
1	449413.19	2255633.00	Картометрический	1.00	-
2	449434.01	2255669.75	Картометрический	1.00	-
3	449403.40	2255697.03	Картометрический	1.00	-
4	449359.53	2255740.51	Картометрический	1.00	-
5	449295.62	2255790.87	Картометрический	1.00	-
6	449233.06	2255834.25	Картометрический	1.00	-
7	449115.49	2255897.39	Картометрический	1.00	-
8	449087.50	2255909.14	Картометрический	1.00	-
9	449072.49	2255915.41	Картометрический	1.00	-
10	448995.21	2255940.58	Картометрический	1.00	-
11	448928.97	2255947.94	Картометрический	1.00	-
12	448713.99	2255961.40	Картометрический	1.00	-
13	448652.17	2255963.37	Картометрический	1.00	-
14	448612.52	2255965.24	Картометрический	1.00	-
15	448589.06	2255965.38	Картометрический	1.00	-
16	448488.54	2255975.06	Картометрический	1.00	-
17	448431.00	2255985.11	Картометрический	1.00	-
18	448345.25	2255988.13	Картометрический	1.00	-
19	448345.49	2255999.68	Картометрический	1.00	-
20	448268.12	2256012.72	Картометрический	1.00	-
21	448267.38	2255998.68	Картометрический	1.00	-
22	448236.32	2255999.58	Картометрический	1.00	-
23	448236.47	2256010.03	Картометрический	1.00	-
24	448159.26	2256013.47	Картометрический	1.00	-
25	448046.88	2256010.96	Картометрический	1.00	-
26	447950.10	2256017.81	Картометрический	1.00	-
27	447855.54	2256008.12	Картометрический	1.00	-
28	447614.00	2256015.73	Картометрический	1.00	-
29	447570.48	2256026.00	Картометрический	1.00	-
30	447555.18	2256026.19	Картометрический	1.00	-
31	447532.52	2256038.20	Картометрический	1.00	-
32	447500.17	2256061.25	Картометрический	1.00	-
33	447496.69	2256063.19	Картометрический	1.00	-
34	447469.96	2256064.93	Картометрический	1.00	-
35	447479.45	2256195.67	Картометрический	1.00	-
36	447393.84	2256199.35	Картометрический	1.00	-

1	2	3	4	5	6
37	447278.02	2256211.93	Картометрический	1.00	-
38	447274.53	2256191.21	Картометрический	1.00	-
39	447227.47	2256194.50	Картометрический	1.00	-
40	447222.04	2256152.86	Картометрический	1.00	-
41	447229.79	2256124.39	Картометрический	1.00	-
42	447221.66	2256068.61	Картометрический	1.00	-
43	447228.82	2256049.43	Картометрический	1.00	-
44	447170.72	2256051.37	Картометрический	1.00	-
45	447123.46	2256051.37	Картометрический	1.00	-
46	447107.58	2256051.56	Картометрический	1.00	-
47	447006.86	2256059.89	Картометрический	1.00	-
48	446914.67	2256083.14	Картометрический	1.00	-
49	446784.51	2256118.77	Картометрический	1.00	-
50	446757.20	2256150.92	Картометрический	1.00	-
51	446731.27	2256166.46	Картометрический	1.00	-
52	446705.68	2256144.92	Картометрический	1.00	-
53	446644.92	2256188.17	Картометрический	1.00	-
54	446563.49	2256260.80	Картометрический	1.00	-
55	446479.08	2256362.78	Картометрический	1.00	-
56	446432.88	2256443.78	Картометрический	1.00	-
57	446406.64	2256508.66	Картометрический	1.00	-
58	446385.83	2256595.89	Картометрический	1.00	-
59	446327.66	2256533.01	Картометрический	1.00	-
60	446354.24	2256434.18	Картометрический	1.00	-
61	446393.97	2256337.90	Картометрический	1.00	-
62	446454.51	2256254.25	Картометрический	1.00	-
63	446504.29	2256196.81	Картометрический	1.00	-
64	446545.88	2256156.88	Картометрический	1.00	-
65	446645.91	2256076.29	Картометрический	1.00	-
66	446699.68	2256044.79	Картометрический	1.00	-
67	446733.77	2256039.75	Картометрический	1.00	-
68	446837.97	2256013.80	Картометрический	1.00	-
69	446953.79	2256002.18	Картометрический	1.00	-
70	447006.77	2256002.70	Картометрический	1.00	-
71	447027.82	2255998.54	Картометрический	1.00	-
72	447274.14	2255985.91	Картометрический	1.00	-
73	447523.61	2255970.80	Картометрический	1.00	-
74	447644.77	2255970.02	Картометрический	1.00	-
75	447660.56	2255963.61	Картометрический	1.00	-
76	447789.85	2255929.63	Картометрический	1.00	-
77	447895.10	2255924.62	Картометрический	1.00	-
78	447931.14	2255928.53	Аналитический	0.10	-
79	447952.06	2255929.69	Аналитический	0.10	-
80	447987.95	2255930.27	Аналитический	0.10	-
81	448039.75	2255928.20	Аналитический	0.10	-
82	448195.81	2255920.12	Аналитический	0.10	-
83	448200.65	2255919.89	Аналитический	0.10	-
84	448322.56	2255911.01	Аналитический	0.10	-

1	2	3	4	5	6
85	448341.98	2255894.69	Аналитический	0.10	-
86	448498.62	2255898.94	Аналитический	0.10	-
87	448678.11	2255908.71	Картометрический	1.00	-
88	448784.48	2255905.21	Картометрический	1.00	-
89	448891.21	2255892.68	Картометрический	1.00	-
90	448955.85	2255887.35	Картометрический	1.00	-
91	449042.27	2255858.48	Картометрический	1.00	-
92	449062.18	2255851.46	Картометрический	1.00	-
93	449081.99	2255844.51	Картометрический	1.00	-
94	449138.44	2255819.12	Картометрический	1.00	-
95	449203.43	2255788.60	Картометрический	1.00	-
1	449413.19	2255633.00	Картометрический	1.00	-

3. Сведения о характерных точках части (частей) границы объекта

Обозначение характерных точек части границы	Координаты, м		Метод определения координат характерной точки	Средняя квадратическая погрешность положения характерной точки (M _t), м	Описание обозначения точки на местности (при наличии)
	X	Y			
1	2	3	4	5	6
Часть №					
-	-	-	-	-	-

Рисунок 4
Генеральный план

Исполнительный генеральный план с обозначением:

- граница территориальной зоны
- территория этой зоны территориальной зоны

Масштаб 1:5000

Защита от подделки: 4/2019 (подпись) (подпись)
Дата: 20.09.2019
Масштаб: 1:5000



ОПИСАНИЕ МЕСТОПОЛОЖЕНИЯ ГРАНИЦ

Зона сельскохозяйственного использования в границах населенных пунктов - СХ1

(наименование объекта, местоположение границ которого описано
(далее - объект)

Раздел 1

Сведения об объекте		
№ п/п	Характеристики объекта	Описание характеристик
1	2	3
1	Местоположение объекта	Воронежская область, городское поселение - город Новохопёрск, рабочий посёлок Новохопёрский
2	Площадь объекта \pm величина погрешности определения площади ($P \pm \text{Дельта } P$)	1012131+/-3521 м ²
3	Иные характеристики объекта	-

Раздел 2

Сведения о местоположении границ объекта					
1. Система координат: МСК - 36, зона 2					
2. Сведения о характерных точках границ объекта					
Обозначение характерных точек границ	Координаты, м		Метод определения координат характерной точки	Средняя квадратическая погрешность положения характерной точки (Mt), м	Описание обозначения точки на местности (при наличии)
	X	Y			
1	2	3	4	5	6
1	450047.87	2257401.00	Картометрический	1.00	-
2	450054.97	2257431.12	Картометрический	1.00	-
3	449813.62	2257474.97	Картометрический	1.00	-
4	449810.74	2257459.03	Картометрический	1.00	-
1	450047.87	2257401.00	Картометрический	1.00	-
5	449547.94	2256111.70	Картометрический	1.00	-
6	449651.90	2256520.09	Картометрический	1.00	-
7	449693.10	2256700.09	Картометрический	1.00	-
8	449707.90	2256789.79	Картометрический	1.00	-
9	449746.02	2256918.57	Картометрический	1.00	-
10	449577.81	2257123.60	Картометрический	1.00	-
11	449548.37	2257006.62	Картометрический	1.00	-
12	449521.25	2256834.24	Картометрический	1.00	-
13	449608.42	2256719.96	Картометрический	1.00	-
14	449516.61	2256549.52	Картометрический	1.00	-
15	449498.57	2256508.82	Картометрический	1.00	-
16	449507.15	2256455.18	Картометрический	1.00	-
17	449489.84	2256396.49	Картометрический	1.00	-
18	449481.46	2256382.30	Картометрический	1.00	-
19	449457.28	2256359.21	Картометрический	1.00	-
20	449416.60	2256311.39	Картометрический	1.00	-
21	449356.26	2256233.28	Картометрический	1.00	-
22	449263.71	2256150.02	Картометрический	1.00	-
23	449249.90	2256125.26	Картометрический	1.00	-
24	449274.98	2256112.08	Картометрический	1.00	-
25	449327.07	2256111.19	Картометрический	1.00	-
5	449547.94	2256111.70	Картометрический	1.00	-
26	449404.69	2255617.90	Картометрический	1.00	-
27	449413.19	2255633.00	Картометрический	1.00	-
28	449203.43	2255788.60	Картометрический	1.00	-
29	449138.44	2255819.12	Картометрический	1.00	-
30	449081.99	2255844.51	Картометрический	1.00	-
31	449062.18	2255851.46	Картометрический	1.00	-
32	449064.13	2255774.93	Картометрический	1.00	-

1	2	3	4	5	6
33	449093.00	2255800.99	Картометрический	1.00	-
26	449404.69	2255617.90	Картометрический	1.00	-
34	449042.27	2255858.48	Картометрический	1.00	-
35	448955.85	2255887.35	Картометрический	1.00	-
36	448891.21	2255892.68	Картометрический	1.00	-
37	448784.48	2255905.21	Картометрический	1.00	-
38	448678.11	2255908.71	Картометрический	1.00	-
39	448498.62	2255898.94	Аналитический	0.10	-
40	448501.74	2255885.75	Аналитический	0.10	-
41	448505.16	2255885.75	Аналитический	0.10	-
42	448548.32	2255871.58	Картометрический	1.00	-
43	448621.12	2255872.86	Аналитический	0.10	-
44	448640.24	2255873.19	Картометрический	1.00	-
45	448654.14	2255882.29	Картометрический	1.00	-
46	448725.61	2255880.54	Картометрический	1.00	-
47	448792.43	2255862.92	Картометрический	1.00	-
48	448793.40	2255830.96	Картометрический	1.00	-
49	448768.24	2255835.02	Картометрический	1.00	-
50	448771.07	2255805.80	Картометрический	1.00	-
51	448778.07	2255769.51	Картометрический	1.00	-
52	448789.63	2255774.82	Картометрический	1.00	-
53	448823.96	2255789.45	Картометрический	1.00	-
54	448838.68	2255796.68	Картометрический	1.00	-
55	448855.99	2255805.83	Картометрический	1.00	-
56	448899.50	2255819.35	Картометрический	1.00	-
57	448901.24	2255830.40	Картометрический	1.00	-
58	448909.60	2255839.14	Картометрический	1.00	-
59	448924.07	2255845.55	Картометрический	1.00	-
60	448942.69	2255850.46	Картометрический	1.00	-
61	449004.70	2255854.01	Картометрический	1.00	-
62	449027.72	2255854.65	Картометрический	1.00	-
34	449042.27	2255858.48	Картометрический	1.00	-
63	449072.49	2255915.41	Картометрический	1.00	-
64	449073.10	2255924.06	Картометрический	1.00	-
65	449072.81	2255927.03	Картометрический	1.00	-
66	449071.04	2255933.47	Картометрический	1.00	-
67	449068.31	2255938.81	Картометрический	1.00	-
68	449065.09	2255942.57	Картометрический	1.00	-
69	449060.17	2255947.05	Картометрический	1.00	-
70	449051.74	2255951.37	Картометрический	1.00	-
71	449040.71	2255955.00	Картометрический	1.00	-
72	448970.11	2255967.05	Картометрический	1.00	-
73	448891.94	2255981.80	Картометрический	1.00	-
74	448755.08	2256011.13	Картометрический	1.00	-
75	448722.53	2256017.70	Картометрический	1.00	-
76	448713.99	2255961.40	Картометрический	1.00	-

1	2	3	4	5	6
77	448928.97	2255947.94	Картометрический	1.00	-
78	448995.21	2255940.58	Картометрический	1.00	-
63	449072.49	2255915.41	Картометрический	1.00	-
79	447696.82	2255044.74	Картометрический	1.00	-
80	447764.39	2255322.50	Картометрический	1.00	-
81	447796.08	2255429.24	Картометрический	1.00	-
82	447723.56	2255471.79	Картометрический	1.00	-
83	447732.61	2255494.34	Картометрический	1.00	-
84	447658.59	2255535.40	Картометрический	1.00	-
85	447703.79	2255619.19	Картометрический	1.00	-
86	447600.82	2255662.53	Картометрический	1.00	-
87	447387.28	2255671.78	Картометрический	1.00	-
88	447324.56	2255732.01	Картометрический	1.00	-
89	447312.88	2255743.03	Картометрический	1.00	-
90	447300.87	2255758.91	Картометрический	1.00	-
91	447273.76	2255813.53	Картометрический	1.00	-
92	447274.14	2255985.91	Картометрический	1.00	-
93	447027.82	2255998.54	Картометрический	1.00	-
94	447006.77	2256002.70	Картометрический	1.00	-
95	446953.79	2256002.18	Картометрический	1.00	-
96	446837.97	2256013.80	Картометрический	1.00	-
97	446830.40	2255955.16	Картометрический	1.00	-
98	446862.93	2255950.13	Картометрический	1.00	-
99	446869.07	2255936.52	Картометрический	1.00	-
100	446846.08	2255937.02	Аналитический	0.10	-
101	446837.20	2255924.02	Картометрический	1.00	-
102	446719.60	2255760.11	Картометрический	1.00	-
103	446545.39	2255789.02	Картометрический	1.00	-
104	446507.02	2255798.64	Картометрический	1.00	-
105	446479.86	2255809.93	Картометрический	1.00	-
106	446481.56	2255807.02	Картометрический	1.00	-
107	446484.32	2255804.89	Картометрический	1.00	-
108	446480.35	2255799.55	Картометрический	1.00	-
109	446482.50	2255796.67	Картометрический	1.00	-
110	446344.87	2255632.77	Картометрический	1.00	-
111	446395.59	2255617.79	Картометрический	1.00	-
112	446497.00	2255583.90	Картометрический	1.00	-
113	446584.20	2255509.30	Картометрический	1.00	-
114	446671.60	2255463.40	Картометрический	1.00	-
115	446699.90	2255470.69	Картометрический	1.00	-
116	446747.50	2255457.00	Картометрический	1.00	-
117	446802.70	2255452.20	Картометрический	1.00	-
118	446848.20	2255452.90	Картометрический	1.00	-
119	446905.30	2255454.90	Картометрический	1.00	-
120	446929.70	2255475.00	Картометрический	1.00	-
121	446986.90	2255491.80	Картометрический	1.00	-
122	447058.80	2255492.80	Картометрический	1.00	-

1	2	3	4	5	6
123	447115.00	2255477.40	Картометрический	1.00	-
124	447222.90	2255380.00	Картометрический	1.00	-
125	447260.50	2255348.80	Картометрический	1.00	-
126	447321.60	2255313.90	Картометрический	1.00	-
127	447358.80	2255286.20	Картометрический	1.00	-
128	447395.10	2255267.60	Картометрический	1.00	-
129	447478.30	2255206.40	Картометрический	1.00	-
130	447489.70	2255186.60	Картометрический	1.00	-
131	447513.30	2255151.80	Картометрический	1.00	-
132	447579.30	2255107.00	Картометрический	1.00	-
79	447696.82	2255044.74	Картометрический	1.00	-
133	447064.58	2255772.90	Картометрический	1.00	-
134	447073.91	2255799.35	Картометрический	1.00	-
135	447072.71	2255814.06	Картометрический	1.00	-
136	447076.95	2255826.47	Картометрический	1.00	-
137	447087.82	2255871.59	Картометрический	1.00	-
138	447110.89	2255902.04	Картометрический	1.00	-
139	447088.20	2255918.79	Картометрический	1.00	-
140	447052.42	2255944.17	Картометрический	1.00	-
141	447037.67	2255929.24	Картометрический	1.00	-
142	447009.19	2255854.27	Картометрический	1.00	-
143	446994.13	2255797.75	Картометрический	1.00	-
144	447004.68	2255794.01	Картометрический	1.00	-
145	447011.68	2255791.74	Картометрический	1.00	-
146	447034.01	2255784.47	Картометрический	1.00	-
133	447064.58	2255772.90	Картометрический	1.00	-
147	447152.70	2255700.42	Картометрический	1.00	-
148	447188.73	2255821.66	Картометрический	1.00	-
149	447113.77	2255844.71	Картометрический	1.00	-
150	447090.73	2255763.75	Картометрический	1.00	-
151	447080.85	2255715.14	Картометрический	1.00	-
147	447152.70	2255700.42	Картометрический	1.00	-
152	446460.83	2255824.09	Картометрический	1.00	-
153	446486.16	2255854.83	Картометрический	1.00	-
154	446550.89	2255934.01	Картометрический	1.00	-
155	446623.23	2256032.57	Картометрический	1.00	-
156	446639.49	2256055.03	Картометрический	1.00	-
157	446645.91	2256076.29	Картометрический	1.00	-
158	446545.88	2256156.88	Картометрический	1.00	-
159	446504.29	2256196.81	Картометрический	1.00	-
160	446454.51	2256254.25	Картометрический	1.00	-
161	446393.97	2256337.90	Картометрический	1.00	-
162	446354.24	2256434.18	Картометрический	1.00	-
163	446327.66	2256533.01	Картометрический	1.00	-
164	446145.05	2256335.53	Картометрический	1.00	-

1	2	3	4	5	6
165	446117.05	2256327.40	Картометрический	1.00	-
166	445988.80	2256179.24	Картометрический	1.00	-
167	446009.80	2256163.80	Картометрический	1.00	-
152	446460.83	2255824.09	Картометрический	1.00	-
3. Сведения о характерных точках части (частей) границы объекта					
Обозначение характерных точек части границы	Координаты, м		Метод определения координат характерной точки	Средняя квадратическая погрешность положения характерной точки (Mt), м	Описание обозначения точки на местности (при наличии)
	X	Y			
1	2	3	4	5	6
Часть №					
-	-	-	-	-	-



ОПИСАНИЕ МЕСТОПОЛОЖЕНИЯ ГРАНИЦ

Зона сельскохозяйственного производства - СХ2

(наименование объекта, местоположение границ которого описано
(далее - объект)

Раздел 1

Сведения об объекте		
№ п/п	Характеристики объекта	Описание характеристик
1	2	3
1	Местоположение объекта	Воронежская область, городское поселение - город Новохопёрск, рабочий посёлок Новохопёрский
2	Площадь объекта \pm величина погрешности определения площади ($P \pm \text{Дельта } P$)	50252 \pm 785 м ²
3	Иные характеристики объекта	-

Раздел 2

Сведения о местоположении границ объекта					
1. Система координат: МСК - 36, зона 2					
2. Сведения о характерных точках границ объекта					
Обозначение характерных точек границ	Координаты, м		Метод определения координат характерной точки	Средняя квадратическая погрешность положения характерной точки (Mt), м	Описание обозначения точки на местности (при наличии)
	X	Y			
1	2	3	4	5	6
1	449023.02	2256804.02	Картометрический	1.00	-
2	449024.55	2256808.52	Картометрический	1.00	-
3	449086.20	2256945.27	Картометрический	1.00	-
4	449102.15	2256992.88	Картометрический	1.00	-
5	449089.07	2256997.33	Аналитический	0.10	-
6	449070.35	2257006.43	Аналитический	0.10	-
7	449072.26	2257009.74	Аналитический	0.10	-
8	449063.38	2257014.81	Аналитический	0.10	-
9	449061.33	2257010.90	Аналитический	0.10	-
10	448957.74	2257063.39	Аналитический	0.10	-
11	448937.92	2257021.27	Картометрический	1.00	-
12	448921.17	2257027.61	Аналитический	0.10	-
13	448915.15	2257029.89	Картометрический	1.00	-
14	448914.01	2257027.36	Картометрический	1.00	-
15	448903.79	2257031.95	Картометрический	1.00	-
16	448902.88	2257029.92	Картометрический	1.00	-
17	448898.88	2257020.97	Картометрический	1.00	-
18	448860.71	2257039.66	Аналитический	0.10	-
19	448853.77	2257023.66	Аналитический	0.10	-
20	448838.85	2256989.30	Аналитический	0.10	-
21	448823.34	2256996.28	Аналитический	0.10	-
22	448821.27	2256991.88	Аналитический	0.10	-
23	448811.98	2256971.45	Аналитический	0.10	-
24	448803.93	2256953.95	Аналитический	0.10	-
25	448803.44	2256952.89	Картометрический	1.00	-
26	448803.62	2256952.82	Картометрический	1.00	-
27	448794.60	2256934.33	Картометрический	1.00	-
28	448794.78	2256934.26	Картометрический	1.00	-
29	448794.72	2256934.13	Аналитический	0.10	-
30	448786.59	2256916.17	Аналитический	0.10	-
31	448778.46	2256897.66	Картометрический	1.00	-
32	448774.90	2256890.11	Картометрический	1.00	-
33	448772.94	2256884.09	Картометрический	1.00	-
34	448805.84	2256873.38	Картометрический	1.00	-
35	448807.79	2256879.37	Картометрический	1.00	-
36	448820.03	2256874.85	Картометрический	1.00	-

1	2	3	4	5	6
37	448822.75	2256873.85	Картометрический	1.00	-
38	448832.23	2256870.35	Картометрический	1.00	-
39	448844.48	2256873.48	Картометрический	1.00	-
1	449023.02	2256804.02	Картометрический	1.00	-
3. Сведения о характерных точках части (частей) границы объекта					
Обозначение характерных точек части границы	Координаты, м		Метод определения координат характерной точки	Средняя квадратическая погрешность положения характерной точки (M _t), м	Описание обозначения точки на местности (при наличии)
	X	Y			
1	2	3	4	5	6
Часть №					
-	-	-	-	-	-



Раздел 4

План границ объекта



Масштаб 1:10000

Используемые условные знаки и обозначения:

- | | |
|---|---|
|  | границы территориальной зоны |
|  | характерная точка границ территориальной зоны |

Заместитель руководителя БУВО «Нормативно-проектный центр»

Подпись  А.В. Ромашов Дата « 26 » декабря 2020 г.

Место для оттиска печати (при наличии) лица, составившего описание местоположения границ объекта



ОПИСАНИЕ МЕСТОПОЛОЖЕНИЯ ГРАНИЦ

Зона рекреационного назначения - объектов отдыха - Р1

(наименование объекта, местоположение границ которого описано
(далее - объект)

Раздел 1

Сведения об объекте		
№ п/п	Характеристики объекта	Описание характеристик
1	2	3
1	Местоположение объекта	Воронежская область, городское поселение - город Новохопёрск, рабочий посёлок Новохопёрский
2	Площадь объекта \pm величина погрешности определения площади ($P \pm \Delta P$)	13592 \pm 408 м ²
3	Иные характеристики объекта	-

Раздел 2

Сведения о местоположении границ объекта					
1. Система координат: МСК - 36, зона 2					
2. Сведения о характерных точках границ объекта					
Обозначение характерных точек границ	Координаты, м		Метод определения координат характерной точки	Средняя квадратическая погрешность положения характерной точки (M _t), м	Описание обозначения точки на местности (при наличии)
	X	Y			
1	2	3	4	5	6
1	448159.69	2256398.45	Аналитический	0.10	-
2	448173.35	2256514.22	Аналитический	0.10	-
3	448066.09	2256536.20	Аналитический	0.10	-
4	448051.73	2256402.77	Аналитический	0.10	-
1	448159.69	2256398.45	Аналитический	0.10	-
3. Сведения о характерных точках части (частей) границы объекта					
Обозначение характерных точек части границы	Координаты, м		Метод определения координат характерной точки	Средняя квадратическая погрешность положения характерной точки (M _t), м	Описание обозначения точки на местности (при наличии)
	X	Y			
1	2	3	4	5	6
Часть №					
-	-	-	-	-	-

План границ объекта



Масштаб 1:2000

Используемые условные знаки и обозначения:



границы территориальной зоны



характерная точка границ территориальной зоны

Заместитель руководителя БУВО «Нормативно-проектный центр»

Подпись  А.В. Ромашов Дата « 26 » декабря 2020 г.

Место для оттиска печати (при наличии) лица, составившего описание местоположения границ объекта



ОПИСАНИЕ МЕСТОПОЛОЖЕНИЯ ГРАНИЦ

Зона ритуальных объектов - СН1

(наименование объекта, местоположение границ которого описано
(далее - объект)

Раздел 1

Сведения об объекте		
№ п/п	Характеристики объекта	Описание характеристик
1	2	3
1	Местоположение объекта	Воронежская область, городское поселение - город Новохопёрск, рабочий посёлок Новохопёрский
2	Площадь объекта \pm величина погрешности определения площади ($P \pm \text{Дельта } P$)	41725+/-715 м ²
3	Иные характеристики объекта	-

Раздел 2

Сведения о местоположении границ объекта					
1. Система координат: МСК - 36, зона 2					
2. Сведения о характерных точках границ объекта					
Обозначение характерных точек границ	Координаты, м		Метод определения координат характерной точки	Средняя квадратическая погрешность положения характерной точки (Mt), м	Описание обозначения точки на местности (при наличии)
	X	Y			
1	2	3	4	5	6
1	449324.99	2254089.63	Картометрический	1.00	-
2	449314.40	2254110.91	Картометрический	1.00	-
3	449308.04	2254124.84	Картометрический	1.00	-
4	449294.21	2254158.71	Картометрический	1.00	-
5	449277.60	2254202.79	Картометрический	1.00	-
6	449265.67	2254200.58	Картометрический	1.00	-
7	449206.82	2254196.15	Картометрический	1.00	-
8	449145.17	2254188.31	Картометрический	1.00	-
9	449117.73	2254181.94	Картометрический	1.00	-
10	449113.55	2254071.98	Картометрический	1.00	-
11	449294.46	2254079.48	Картометрический	1.00	-
1	449324.99	2254089.63	Картометрический	1.00	-
12	448257.37	2257042.18	Картометрический	1.00	-
13	448314.69	2257177.43	Картометрический	1.00	-
14	448354.41	2257239.44	Картометрический	1.00	-
15	448346.13	2257235.22	Картометрический	1.00	-
16	448284.87	2257203.11	Картометрический	1.00	-
17	448205.62	2257162.80	Картометрический	1.00	-
18	448120.98	2257120.49	Картометрический	1.00	-
19	448076.16	2257096.74	Картометрический	1.00	-
20	448109.60	2257085.49	Картометрический	1.00	-
21	448115.21	2257083.89	Картометрический	1.00	-
12	448257.37	2257042.18	Картометрический	1.00	-
3. Сведения о характерных точках части (частей) границы объекта					
Обозначение характерных точек части границы	Координаты, м		Метод определения координат характерной точки	Средняя квадратическая погрешность положения характерной точки (Mt), м	Описание обозначения точки на местности (при наличии)
	X	Y			
1	2	3	4	5	6
Часть №					
-	-	-	-	-	-

Рисунок 4
План границ объекта



Используемые условные знаки и обозначения:

— границы территориальной зоны

• — характерная точка границ территориальной зоны

Заместитель руководителя БУО «Территориально-проектный центр»

Полное наименование: А.В. Ромашков Дата: « 26 » декабря 2020 г.

Место для отписки: (для подписи) _____



Масштаб 1:10000

Приложение № 4
к правилам землепользования и застройки
городского поселения – город Новохопёрск
Новохопёрского муниципального района
Воронжской области

СВЕДЕНИЯ О ГРАНИЦАХ ТЕРРИТОРИАЛЬНЫХ ЗОН,
СОДЕРЖАЩИЕ ГРАФИЧЕСКОЕ ОПИСАНИЕ МЕСТОПОЛОЖЕНИЯ
ГРАНИЦ ТЕРРИТОРИАЛЬНЫХ ЗОН, ПЕРЕЧЕНЬ КООРДИНАТ
ХАРАКТЕРНЫХ ТОЧЕК ГРАНИЦ ТЕРРИТОРИАЛЬНЫХ ЗОН
СЕЛА АЛФЁРОВКА

ОПИСАНИЕ МЕСТОПОЛОЖЕНИЯ ГРАНИЦ

Зона застройки индивидуальными жилыми домами - Ж1

(наименование объекта, местоположение границ которого описано
(далее - объект)

Раздел 1

Сведения об объекте		
№ п/п	Характеристики объекта	Описание характеристик
1	2	3
1	Местоположение объекта	Воронежская область, городское поселение - город Новохопёрск, село Алфёровка
2	Площадь объекта \pm величина погрешности определения площади ($P \pm \text{Дельта } P$)	2795247+/-5852 м ²
3	Иные характеристики объекта	-

Раздел 2

Сведения о местоположении границ объекта					
1. Система координат: МСК - 36, зона 2					
2. Сведения о характерных точках границ объекта					
Обозначение характерных точек границ	Координаты, м		Метод определения координат характерной точки	Средняя квадратическая погрешность положения характерной точки (Mt), м	Описание обозначения точки на местности (при наличии)
	X	Y			
1	2	3	4	5	6
1	463286.30	2263034.30	Картометрический	1.00	-
2	463294.70	2263038.20	Картометрический	1.00	-
3	463303.20	2263046.30	Картометрический	1.00	-
4	463313.40	2263055.30	Картометрический	1.00	-
5	463308.90	2263059.60	Картометрический	1.00	-
6	463320.80	2263062.50	Картометрический	1.00	-
7	463333.60	2263064.90	Картометрический	1.00	-
8	463336.40	2263097.40	Картометрический	1.00	-
9	463336.40	2263115.50	Картометрический	1.00	-
10	463339.20	2263130.70	Картометрический	1.00	-
11	463349.70	2263141.50	Картометрический	1.00	-
12	463363.30	2263149.50	Картометрический	1.00	-
13	463375.70	2263160.00	Картометрический	1.00	-
14	463370.90	2263188.40	Картометрический	1.00	-
15	463366.10	2263230.90	Картометрический	1.00	-
16	463360.90	2263266.60	Картометрический	1.00	-
17	463358.25	2263289.42	Аналитический	0.10	-
18	463358.10	2263290.70	Аналитический	0.10	-
19	463355.07	2263307.52	Аналитический	0.10	-
20	463351.30	2263328.40	Аналитический	0.10	-
21	463346.86	2263340.66	Аналитический	0.10	-
22	463334.80	2263374.50	Аналитический	0.10	-
23	463332.00	2263401.70	Аналитический	0.10	-
24	463329.60	2263423.50	Аналитический	0.10	-
25	463328.00	2263437.40	Аналитический	0.10	-
26	463323.57	2263456.70	Аналитический	0.10	-
27	463318.80	2263484.70	Картометрический	1.00	-
28	463314.40	2263502.80	Картометрический	1.00	-
29	463311.60	2263522.80	Картометрический	1.00	-
30	463311.60	2263535.70	Картометрический	1.00	-
31	463310.40	2263549.30	Картометрический	1.00	-
32	463307.20	2263572.20	Картометрический	1.00	-
33	463304.70	2263599.40	Картометрический	1.00	-
34	463305.50	2263618.30	Картометрический	1.00	-
35	463304.70	2263635.50	Картометрический	1.00	-
36	463305.10	2263662.40	Картометрический	1.00	-

1	2	3	4	5	6
37	463306.80	2263679.60	Картометрический	1.00	-
38	463305.50	2263696.10	Картометрический	1.00	-
39	463301.90	2263713.30	Картометрический	1.00	-
40	463295.50	2263724.50	Картометрический	1.00	-
41	463284.30	2263730.90	Картометрический	1.00	-
42	463259.40	2263730.90	Картометрический	1.00	-
43	463252.60	2263732.10	Картометрический	1.00	-
44	463246.20	2263736.10	Картометрический	1.00	-
45	463234.60	2263745.00	Картометрический	1.00	-
46	463227.00	2263753.00	Картометрический	1.00	-
47	463217.70	2263755.80	Картометрический	1.00	-
48	463190.77	2263753.28	Аналитический	0.10	-
49	463108.95	2263752.17	Картометрический	1.00	-
50	463085.57	2263751.69	Картометрический	1.00	-
51	463057.73	2263758.85	Картометрический	1.00	-
52	463037.96	2263765.23	Картометрический	1.00	-
53	463017.71	2263768.57	Картометрический	1.00	-
54	463001.01	2263769.00	Картометрический	1.00	-
55	462979.30	2263766.90	Картометрический	1.00	-
56	462951.85	2263760.04	Картометрический	1.00	-
57	462936.85	2263757.82	Аналитический	0.10	-
58	462919.94	2263762.94	Аналитический	0.10	-
59	462878.43	2263778.81	Аналитический	0.10	-
60	462825.30	2263807.07	Аналитический	0.10	-
61	462783.40	2263827.20	Картометрический	1.00	-
62	462767.10	2263846.00	Картометрический	1.00	-
63	462758.40	2263858.60	Картометрический	1.00	-
64	462753.10	2263865.10	Картометрический	1.00	-
65	462745.10	2263874.70	Картометрический	1.00	-
66	462739.20	2263882.00	Картометрический	1.00	-
67	462733.80	2263888.30	Картометрический	1.00	-
68	462728.00	2263891.70	Картометрический	1.00	-
69	462718.30	2263896.80	Картометрический	1.00	-
70	462705.90	2263902.20	Картометрический	1.00	-
71	462700.90	2263905.10	Картометрический	1.00	-
72	462694.60	2263910.40	Картометрический	1.00	-
73	462689.20	2263913.70	Картометрический	1.00	-
74	462683.80	2263917.30	Картометрический	1.00	-
75	462679.80	2263920.80	Картометрический	1.00	-
76	462677.20	2263926.20	Картометрический	1.00	-
77	462673.70	2263932.00	Картометрический	1.00	-
78	462670.90	2263935.50	Картометрический	1.00	-
79	462582.90	2263870.90	Картометрический	1.00	-
80	462570.10	2263822.20	Картометрический	1.00	-
81	462571.04	2263800.71	Картометрический	1.00	-
82	462570.27	2263795.12	Картометрический	1.00	-
83	462565.01	2263793.39	Картометрический	1.00	-
84	462539.54	2263784.42	Картометрический	1.00	-

1	2	3	4	5	6
85	462561.76	2263735.90	Картометрический	1.00	-
86	462555.25	2263725.57	Картометрический	1.00	-
87	462545.50	2263724.54	Картометрический	1.00	-
88	462532.03	2263720.47	Картометрический	1.00	-
89	462521.74	2263713.99	Картометрический	1.00	-
90	462511.20	2263704.30	Картометрический	1.00	-
91	462504.90	2263704.30	Картометрический	1.00	-
92	462474.80	2263721.80	Картометрический	1.00	-
93	462445.90	2263733.10	Картометрический	1.00	-
94	462429.60	2263738.20	Картометрический	1.00	-
95	462423.01	2263716.49	Картометрический	1.00	-
96	462412.45	2263700.70	Картометрический	1.00	-
97	462399.50	2263689.20	Картометрический	1.00	-
98	462379.40	2263662.90	Картометрический	1.00	-
99	462369.40	2263662.90	Картометрический	1.00	-
100	462318.76	2263679.25	Картометрический	1.00	-
101	462287.45	2263686.81	Картометрический	1.00	-
102	462234.82	2263696.90	Картометрический	1.00	-
103	462211.30	2263699.30	Картометрический	1.00	-
104	462186.16	2263717.30	Картометрический	1.00	-
105	462126.41	2263736.08	Картометрический	1.00	-
106	462089.13	2263750.14	Картометрический	1.00	-
107	462078.66	2263739.93	Картометрический	1.00	-
108	462068.70	2263717.59	Картометрический	1.00	-
109	462056.81	2263668.00	Картометрический	1.00	-
110	461985.81	2263682.70	Картометрический	1.00	-
111	461919.55	2263669.17	Картометрический	1.00	-
112	461860.19	2263682.44	Картометрический	1.00	-
113	461838.24	2263696.90	Картометрический	1.00	-
114	461836.50	2263754.08	Картометрический	1.00	-
115	461835.77	2263765.82	Картометрический	1.00	-
116	461827.62	2263798.10	Картометрический	1.00	-
117	461821.15	2263815.30	Картометрический	1.00	-
118	461809.68	2263826.98	Картометрический	1.00	-
119	461800.29	2263836.90	Картометрический	1.00	-
120	461791.96	2263840.82	Картометрический	1.00	-
121	461770.11	2263840.39	Картометрический	1.00	-
122	461737.57	2263831.28	Картометрический	1.00	-
123	461700.88	2263815.67	Картометрический	1.00	-
124	461684.74	2263825.05	Картометрический	1.00	-
125	461666.30	2263816.70	Картометрический	1.00	-
126	461617.90	2263818.70	Картометрический	1.00	-
127	461602.20	2263776.00	Картометрический	1.00	-
128	461568.60	2263805.10	Картометрический	1.00	-
129	461545.00	2263840.90	Картометрический	1.00	-
130	461523.90	2263862.70	Картометрический	1.00	-
131	461498.10	2263872.10	Картометрический	1.00	-
132	461488.62	2263919.74	Картометрический	1.00	-

1	2	3	4	5	6
133	461448.92	2263991.70	Картометрический	1.00	-
134	461411.60	2264062.30	Картометрический	1.00	-
135	461407.50	2264102.40	Картометрический	1.00	-
136	461400.70	2264100.50	Картометрический	1.00	-
137	461394.10	2264099.30	Картометрический	1.00	-
138	461387.30	2264098.60	Картометрический	1.00	-
139	461380.00	2264098.00	Картометрический	1.00	-
140	461375.60	2264096.80	Картометрический	1.00	-
141	461369.70	2264093.30	Картометрический	1.00	-
142	461364.80	2264091.40	Картометрический	1.00	-
143	461334.30	2264078.00	Картометрический	1.00	-
144	461340.10	2264050.40	Картометрический	1.00	-
145	461360.30	2263991.20	Картометрический	1.00	-
146	461374.40	2263952.50	Картометрический	1.00	-
147	461378.80	2263928.70	Картометрический	1.00	-
148	461378.80	2263889.30	Картометрический	1.00	-
149	461336.90	2263867.80	Картометрический	1.00	-
150	461325.80	2263888.10	Картометрический	1.00	-
151	461265.60	2263895.80	Картометрический	1.00	-
152	461252.20	2263912.00	Картометрический	1.00	-
153	461237.30	2263939.30	Картометрический	1.00	-
154	461146.80	2263921.70	Картометрический	1.00	-
155	461104.60	2263911.90	Картометрический	1.00	-
156	461083.60	2263902.00	Картометрический	1.00	-
157	461050.40	2263873.40	Картометрический	1.00	-
158	461030.10	2263848.50	Картометрический	1.00	-
159	461004.78	2263809.77	Картометрический	1.00	-
160	460982.67	2263774.61	Картометрический	1.00	-
161	460962.90	2263742.50	Картометрический	1.00	-
162	460916.66	2263652.92	Картометрический	1.00	-
163	460888.70	2263616.00	Картометрический	1.00	-
164	460880.45	2263603.06	Аналитический	0.10	-
165	460863.00	2263584.23	Аналитический	0.10	-
166	460840.10	2263565.50	Картометрический	1.00	-
167	460898.30	2263489.50	Картометрический	1.00	-
168	460885.80	2263451.40	Картометрический	1.00	-
169	460876.60	2263425.30	Картометрический	1.00	-
170	460871.50	2263400.48	Картометрический	1.00	-
171	460869.11	2263381.73	Картометрический	1.00	-
172	460868.12	2263354.58	Картометрический	1.00	-
173	460866.25	2263333.30	Картометрический	1.00	-
174	460864.51	2263295.56	Картометрический	1.00	-
175	460863.42	2263266.61	Картометрический	1.00	-
176	460861.24	2263228.91	Картометрический	1.00	-
177	460859.48	2263195.48	Картометрический	1.00	-
178	460861.18	2263169.70	Картометрический	1.00	-
179	460864.95	2263147.33	Картометрический	1.00	-
180	460870.70	2263125.19	Картометрический	1.00	-

1	2	3	4	5	6
181	460880.40	2263101.80	Картометрический	1.00	-
182	460861.70	2263044.50	Картометрический	1.00	-
183	460863.60	2263043.10	Картометрический	1.00	-
184	460866.80	2263027.80	Картометрический	1.00	-
185	460871.00	2263013.00	Картометрический	1.00	-
186	460873.50	2263006.30	Картометрический	1.00	-
187	460872.80	2262988.90	Картометрический	1.00	-
188	460870.80	2262978.30	Картометрический	1.00	-
189	460865.00	2262963.00	Картометрический	1.00	-
190	460855.90	2262947.50	Картометрический	1.00	-
191	460837.90	2262922.50	Картометрический	1.00	-
192	460827.00	2262911.60	Картометрический	1.00	-
193	460810.30	2262901.00	Картометрический	1.00	-
194	460799.90	2262893.60	Картометрический	1.00	-
195	460828.40	2262870.00	Картометрический	1.00	-
196	460866.32	2262851.70	Картометрический	1.00	-
197	460884.92	2262887.90	Аналитический	0.10	-
198	460893.65	2262902.48	Аналитический	0.10	-
199	460906.27	2262926.46	Аналитический	0.10	-
200	460916.72	2262947.70	Аналитический	0.10	-
201	460921.86	2262958.21	Аналитический	0.10	-
202	460939.52	2262997.92	Аналитический	0.10	-
203	460964.58	2263057.14	Аналитический	0.10	-
204	461009.43	2263156.82	Аналитический	0.10	-
205	461018.04	2263175.09	Аналитический	0.10	-
206	461028.58	2263201.28	Аналитический	0.10	-
207	461041.11	2263234.53	Аналитический	0.10	-
208	461050.26	2263247.14	Аналитический	0.10	-
209	461065.37	2263278.47	Аналитический	0.10	-
210	461080.91	2263306.38	Аналитический	0.10	-
211	461096.49	2263326.81	Аналитический	0.10	-
212	461110.23	2263342.33	Аналитический	0.10	-
213	461126.36	2263359.61	Аналитический	0.10	-
214	461129.90	2263363.21	Аналитический	0.10	-
215	461140.25	2263374.46	Картометрический	1.00	-
216	461137.76	2263375.68	Аналитический	0.10	-
217	461079.71	2263403.13	Аналитический	0.10	-
218	461081.40	2263417.76	Аналитический	0.10	-
219	461006.57	2263408.56	Аналитический	0.10	-
220	461011.24	2263479.18	Аналитический	0.10	-
221	461024.81	2263500.80	Аналитический	0.10	-
222	461085.76	2263496.20	Аналитический	0.10	-
223	461094.08	2263496.87	Картометрический	1.00	-
224	461083.52	2263607.16	Аналитический	0.10	-
225	461162.21	2263614.71	Аналитический	0.10	-
226	461161.46	2263622.68	Аналитический	0.10	-
227	461155.44	2263698.77	Картометрический	1.00	-
228	461203.08	2263721.24	Картометрический	1.00	-

1	2	3	4	5	6
229	461223.61	2263727.63	Картометрический	1.00	-
230	461255.08	2263635.86	Аналитический	0.10	-
231	461261.54	2263596.38	Аналитический	0.10	-
232	461275.82	2263509.22	Аналитический	0.10	-
233	461295.33	2263459.83	Аналитический	0.10	-
234	461304.35	2263467.12	Аналитический	0.10	-
235	461315.11	2263469.91	Аналитический	0.10	-
236	461315.75	2263462.54	Аналитический	0.10	-
237	461319.82	2263425.03	Аналитический	0.10	-
238	461310.40	2263421.24	Аналитический	0.10	-
239	461291.35	2263417.96	Аналитический	0.10	-
240	461288.24	2263431.18	Аналитический	0.10	-
241	461269.55	2263422.28	Аналитический	0.10	-
242	461233.32	2263405.64	Аналитический	0.10	-
243	461197.38	2263385.52	Аналитический	0.10	-
244	461174.15	2263372.25	Аналитический	0.10	-
245	461173.36	2263368.53	Аналитический	0.10	-
246	461177.09	2263359.91	Аналитический	0.10	-
247	461163.39	2263353.06	Аналитический	0.10	-
248	461161.06	2263357.03	Аналитический	0.10	-
249	461156.73	2263357.17	Аналитический	0.10	-
250	461142.65	2263346.35	Аналитический	0.10	-
251	461106.14	2263310.37	Аналитический	0.10	-
252	461088.83	2263289.93	Аналитический	0.10	-
253	461076.32	2263269.31	Аналитический	0.10	-
254	461058.62	2263237.07	Аналитический	0.10	-
255	461046.13	2263211.19	Аналитический	0.10	-
256	461043.33	2263204.79	Аналитический	0.10	-
257	461030.41	2263172.87	Аналитический	0.10	-
258	461022.46	2263152.28	Аналитический	0.10	-
259	461004.18	2263105.56	Аналитический	0.10	-
260	460985.63	2263058.16	Аналитический	0.10	-
261	460964.89	2263008.82	Аналитический	0.10	-
262	460943.60	2262958.20	Аналитический	0.10	-
263	460933.39	2262935.76	Аналитический	0.10	-
264	460935.51	2262932.07	Аналитический	0.10	-
265	460931.57	2262924.84	Аналитический	0.10	-
266	460921.79	2262924.13	Аналитический	0.10	-
267	460899.79	2262880.07	Аналитический	0.10	-
268	460877.45	2262835.22	Аналитический	0.10	-
269	460857.66	2262777.22	Аналитический	0.10	-
270	460845.33	2262738.13	Аналитический	0.10	-
271	460829.78	2262688.88	Аналитический	0.10	-
272	460829.93	2262679.04	Аналитический	0.10	-
273	460820.31	2262636.58	Аналитический	0.10	-
274	460816.74	2262610.08	Аналитический	0.10	-
275	460815.40	2262574.56	Аналитический	0.10	-
276	460818.28	2262547.53	Аналитический	0.10	-

1	2	3	4	5	6
277	460825.81	2262503.26	Аналитический	0.10	-
278	460837.89	2262500.09	Аналитический	0.10	-
279	460837.11	2262491.82	Аналитический	0.10	-
280	460829.91	2262489.30	Аналитический	0.10	-
281	460835.96	2262458.90	Аналитический	0.10	-
282	460844.62	2262415.42	Аналитический	0.10	-
283	460851.98	2262378.49	Аналитический	0.10	-
284	460859.34	2262341.55	Аналитический	0.10	-
285	460865.65	2262309.85	Аналитический	0.10	-
286	460872.93	2262273.32	Аналитический	0.10	-
287	460881.61	2262229.72	Аналитический	0.10	-
288	460891.15	2262181.86	Аналитический	0.10	-
289	460899.39	2262141.03	Аналитический	0.10	-
290	460909.35	2262091.64	Аналитический	0.10	-
291	460917.91	2262049.26	Аналитический	0.10	-
292	460927.68	2262000.87	Аналитический	0.10	-
293	460935.44	2261962.42	Аналитический	0.10	-
294	460944.72	2261916.44	Аналитический	0.10	-
295	460952.56	2261877.58	Аналитический	0.10	-
296	460959.72	2261842.12	Аналитический	0.10	-
297	460963.72	2261840.09	Картометрический	1.00	-
298	460968.66	2261843.92	Картометрический	1.00	-
299	460976.47	2261828.89	Картометрический	1.00	-
300	460981.29	2261839.13	Картометрический	1.00	-
301	461021.73	2261864.47	Картометрический	1.00	-
302	461083.84	2261887.89	Картометрический	1.00	-
303	461102.92	2261897.44	Картометрический	1.00	-
304	461129.40	2261920.19	Картометрический	1.00	-
305	461225.89	2262020.21	Картометрический	1.00	-
306	461256.32	2262043.66	Картометрический	1.00	-
307	461287.24	2262061.03	Картометрический	1.00	-
308	461300.80	2262061.03	Картометрический	1.00	-
309	461310.54	2262056.79	Картометрический	1.00	-
310	461363.28	2262007.87	Картометрический	1.00	-
311	461456.90	2261998.55	Картометрический	1.00	-
312	461489.94	2261995.58	Картометрический	1.00	-
313	461522.77	2262004.27	Картометрический	1.00	-
314	461570.53	2262018.73	Картометрический	1.00	-
315	461718.61	2262053.92	Картометрический	1.00	-
316	461810.23	2262076.48	Картометрический	1.00	-
317	461822.50	2262079.20	Картометрический	1.00	-
318	461825.30	2262083.90	Картометрический	1.00	-
319	461821.60	2262096.30	Картометрический	1.00	-
320	461810.00	2262133.90	Картометрический	1.00	-
321	461837.10	2262147.00	Картометрический	1.00	-
322	461854.60	2262153.80	Картометрический	1.00	-
323	461867.70	2262161.20	Картометрический	1.00	-
324	461863.40	2262179.70	Картометрический	1.00	-

1	2	3	4	5	6
325	461855.00	2262189.10	Картометрический	1.00	-
326	461835.10	2262205.90	Картометрический	1.00	-
327	461808.00	2262246.20	Картометрический	1.00	-
328	461797.00	2262265.60	Картометрический	1.00	-
329	461799.40	2262287.70	Картометрический	1.00	-
330	461808.50	2262299.60	Картометрический	1.00	-
331	461812.60	2262307.80	Картометрический	1.00	-
332	461799.10	2262328.60	Картометрический	1.00	-
333	461768.10	2262380.20	Картометрический	1.00	-
334	461735.60	2262437.00	Картометрический	1.00	-
335	461717.30	2262467.20	Картометрический	1.00	-
336	461708.30	2262484.00	Картометрический	1.00	-
337	461704.30	2262488.70	Картометрический	1.00	-
338	461696.50	2262496.30	Картометрический	1.00	-
339	461689.00	2262503.10	Картометрический	1.00	-
340	461683.20	2262508.80	Картометрический	1.00	-
341	461680.70	2262513.80	Картометрический	1.00	-
342	461675.20	2262523.50	Картометрический	1.00	-
343	461672.70	2262529.90	Картометрический	1.00	-
344	461664.70	2262545.00	Картометрический	1.00	-
345	461659.30	2262555.90	Картометрический	1.00	-
346	461864.60	2262655.30	Картометрический	1.00	-
347	461936.70	2262689.10	Картометрический	1.00	-
348	461931.90	2262710.50	Картометрический	1.00	-
349	461932.50	2262784.70	Картометрический	1.00	-
350	461936.90	2262807.70	Картометрический	1.00	-
351	461954.70	2262816.70	Картометрический	1.00	-
352	461969.20	2262820.30	Картометрический	1.00	-
353	462007.00	2262805.10	Картометрический	1.00	-
354	462018.50	2262810.20	Картометрический	1.00	-
355	462025.20	2262803.10	Картометрический	1.00	-
356	462037.50	2262792.10	Картометрический	1.00	-
357	462057.50	2262799.30	Картометрический	1.00	-
358	462105.00	2262815.40	Картометрический	1.00	-
359	462107.10	2262803.80	Картометрический	1.00	-
360	462125.10	2262806.90	Картометрический	1.00	-
361	462122.60	2262847.50	Картометрический	1.00	-
362	462110.80	2262846.30	Картометрический	1.00	-
363	462111.80	2262860.50	Картометрический	1.00	-
364	462111.50	2262878.90	Картометрический	1.00	-
365	462104.40	2262895.50	Картометрический	1.00	-
366	462092.60	2262905.60	Картометрический	1.00	-
367	462061.70	2262917.10	Картометрический	1.00	-
368	462049.90	2262960.20	Картометрический	1.00	-
369	462039.90	2262992.90	Картометрический	1.00	-
370	462022.50	2262987.70	Картометрический	1.00	-
371	462009.40	2263018.30	Картометрический	1.00	-
372	462001.20	2263032.20	Картометрический	1.00	-

1	2	3	4	5	6
373	461996.40	2263035.70	Картометрический	1.00	-
374	461988.40	2263035.70	Картометрический	1.00	-
375	461975.30	2263032.70	Картометрический	1.00	-
376	461960.00	2263030.10	Картометрический	1.00	-
377	461951.50	2263028.20	Картометрический	1.00	-
378	461943.60	2263061.40	Картометрический	1.00	-
379	461918.90	2263063.60	Картометрический	1.00	-
380	461892.10	2263141.20	Картометрический	1.00	-
381	461974.00	2263170.70	Картометрический	1.00	-
382	462070.70	2263109.80	Картометрический	1.00	-
383	462116.00	2263108.50	Картометрический	1.00	-
384	462120.90	2263103.30	Картометрический	1.00	-
385	462136.00	2263079.60	Картометрический	1.00	-
386	462155.10	2263049.70	Картометрический	1.00	-
387	462164.90	2263032.20	Картометрический	1.00	-
388	462173.90	2263016.80	Картометрический	1.00	-
389	462185.60	2262997.40	Картометрический	1.00	-
390	462189.90	2263000.40	Картометрический	1.00	-
391	462195.80	2263008.40	Картометрический	1.00	-
392	462203.30	2263021.40	Картометрический	1.00	-
393	462211.40	2263031.90	Картометрический	1.00	-
394	462220.80	2263045.50	Картометрический	1.00	-
395	462231.10	2263060.30	Картометрический	1.00	-
396	462246.40	2263083.22	Картометрический	1.00	-
397	462258.41	2263103.30	Картометрический	1.00	-
398	462267.80	2263119.80	Картометрический	1.00	-
399	462281.90	2263150.40	Картометрический	1.00	-
400	462291.90	2263170.30	Картометрический	1.00	-
401	462300.50	2263184.90	Картометрический	1.00	-
402	462308.80	2263201.10	Картометрический	1.00	-
403	462317.60	2263213.80	Картометрический	1.00	-
404	462330.80	2263231.00	Картометрический	1.00	-
405	462337.20	2263239.10	Картометрический	1.00	-
406	462342.30	2263246.70	Картометрический	1.00	-
407	462345.10	2263252.30	Картометрический	1.00	-
408	462347.80	2263258.30	Картометрический	1.00	-
409	462350.60	2263264.50	Картометрический	1.00	-
410	462355.50	2263262.40	Картометрический	1.00	-
411	462361.60	2263259.40	Картометрический	1.00	-
412	462368.70	2263254.70	Картометрический	1.00	-
413	462377.20	2263249.50	Картометрический	1.00	-
414	462384.90	2263246.50	Картометрический	1.00	-
415	462392.70	2263244.40	Картометрический	1.00	-
416	462404.20	2263240.90	Картометрический	1.00	-
417	462412.20	2263238.80	Картометрический	1.00	-
418	462421.40	2263236.60	Картометрический	1.00	-
419	462429.10	2263234.50	Картометрический	1.00	-
420	462436.90	2263231.00	Картометрический	1.00	-

1	2	3	4	5	6
421	462444.20	2263227.30	Картометрический	1.00	-
422	462453.80	2263222.30	Картометрический	1.00	-
423	462470.00	2263213.30	Картометрический	1.00	-
424	462483.80	2263206.60	Картометрический	1.00	-
425	462499.40	2263196.50	Картометрический	1.00	-
426	462513.00	2263189.20	Картометрический	1.00	-
427	462525.30	2263181.40	Картометрический	1.00	-
428	462534.10	2263175.10	Картометрический	1.00	-
429	462540.70	2263171.10	Картометрический	1.00	-
430	462546.60	2263168.50	Картометрический	1.00	-
431	462553.70	2263165.70	Картометрический	1.00	-
432	462560.00	2263163.80	Картометрический	1.00	-
433	462566.60	2263161.40	Картометрический	1.00	-
434	462575.30	2263159.60	Картометрический	1.00	-
435	462583.70	2263156.80	Картометрический	1.00	-
436	462590.80	2263153.90	Картометрический	1.00	-
437	462599.70	2263150.80	Картометрический	1.00	-
438	462607.00	2263147.60	Картометрический	1.00	-
439	462617.10	2263142.00	Картометрический	1.00	-
440	462627.10	2263136.40	Картометрический	1.00	-
441	462644.70	2263125.10	Картометрический	1.00	-
442	462656.50	2263117.50	Картометрический	1.00	-
443	462678.50	2263106.30	Картометрический	1.00	-
444	462687.80	2263102.90	Картометрический	1.00	-
445	462692.40	2263111.40	Картометрический	1.00	-
446	462698.20	2263119.50	Картометрический	1.00	-
447	462706.50	2263130.40	Картометрический	1.00	-
448	462714.80	2263141.80	Картометрический	1.00	-
449	462723.40	2263152.40	Картометрический	1.00	-
450	462731.00	2263161.40	Картометрический	1.00	-
451	462739.40	2263170.50	Картометрический	1.00	-
452	462748.20	2263178.30	Картометрический	1.00	-
453	462757.70	2263183.90	Картометрический	1.00	-
454	462769.20	2263191.10	Картометрический	1.00	-
455	462779.90	2263195.50	Картометрический	1.00	-
456	462791.50	2263204.50	Картометрический	1.00	-
457	462801.00	2263213.10	Картометрический	1.00	-
458	462816.50	2263222.80	Картометрический	1.00	-
459	462821.40	2263226.80	Картометрический	1.00	-
460	462826.70	2263226.40	Картометрический	1.00	-
461	462836.90	2263222.20	Картометрический	1.00	-
462	462847.10	2263218.50	Картометрический	1.00	-
463	462858.20	2263212.70	Картометрический	1.00	-
464	462872.10	2263202.30	Картометрический	1.00	-
465	462882.30	2263192.80	Картометрический	1.00	-
466	462896.80	2263180.80	Картометрический	1.00	-
467	462914.40	2263170.30	Картометрический	1.00	-
468	462932.50	2263159.00	Картометрический	1.00	-

1	2	3	4	5	6
469	462951.00	2263145.80	Картометрический	1.00	-
470	462970.00	2263134.20	Картометрический	1.00	-
471	462979.30	2263128.70	Картометрический	1.00	-
472	462991.80	2263121.30	Картометрический	1.00	-
473	463003.50	2263115.50	Картометрический	1.00	-
474	463015.80	2263113.30	Картометрический	1.00	-
475	463027.80	2263110.20	Картометрический	1.00	-
476	463041.10	2263107.80	Картометрический	1.00	-
477	463064.50	2263104.40	Картометрический	1.00	-
478	463079.60	2263100.70	Картометрический	1.00	-
479	463096.20	2263098.20	Картометрический	1.00	-
480	463106.20	2263094.90	Картометрический	1.00	-
481	463115.00	2263092.40	Картометрический	1.00	-
482	463130.30	2263087.50	Картометрический	1.00	-
483	463141.80	2263084.10	Картометрический	1.00	-
484	463153.70	2263079.90	Картометрический	1.00	-
485	463168.20	2263075.30	Картометрический	1.00	-
486	463173.80	2263073.90	Картометрический	1.00	-
487	463190.70	2263067.20	Картометрический	1.00	-
488	463204.80	2263060.20	Картометрический	1.00	-
489	463214.80	2263053.00	Картометрический	1.00	-
490	463219.40	2263046.50	Картометрический	1.00	-
491	463223.30	2263040.30	Картометрический	1.00	-
492	463252.10	2263037.50	Картометрический	1.00	-
1	463286.30	2263034.30	Картометрический	1.00	-
493	461541.29	2263145.55	Картометрический	1.00	-
494	461540.28	2263177.91	Картометрический	1.00	-
495	461539.49	2263193.44	Картометрический	1.00	-
496	461538.53	2263199.45	Картометрический	1.00	-
497	461532.29	2263206.49	Картометрический	1.00	-
498	461450.60	2263234.60	Картометрический	1.00	-
499	461443.28	2263235.95	Картометрический	1.00	-
500	461370.92	2263237.28	Картометрический	1.00	-
501	461364.22	2263232.58	Картометрический	1.00	-
502	461359.17	2263230.41	Картометрический	1.00	-
503	461360.08	2263227.09	Картометрический	1.00	-
504	461357.88	2263225.20	Картометрический	1.00	-
505	461350.47	2263180.51	Картометрический	1.00	-
506	461358.78	2263155.79	Картометрический	1.00	-
507	461359.26	2263150.88	Картометрический	1.00	-
508	461367.21	2263129.83	Картометрический	1.00	-
509	461371.63	2263111.39	Картометрический	1.00	-
510	461379.49	2263110.28	Картометрический	1.00	-
511	461392.54	2263072.51	Картометрический	1.00	-
512	461394.42	2263065.88	Картометрический	1.00	-
513	461427.70	2263078.58	Картометрический	1.00	-
514	461416.76	2263103.66	Картометрический	1.00	-

1	2	3	4	5	6
515	461416.33	2263110.36	Картометрический	1.00	-
516	461422.97	2263112.30	Картометрический	1.00	-
517	461430.21	2263114.61	Картометрический	1.00	-
518	461447.25	2263119.98	Картометрический	1.00	-
519	461476.25	2263129.41	Картометрический	1.00	-
493	461541.29	2263145.55	Картометрический	1.00	-
520	461386.79	2262186.60	Картометрический	1.00	-
521	461335.86	2262370.46	Картометрический	1.00	-
522	461305.70	2262462.76	Картометрический	1.00	-
523	461187.47	2262416.55	Картометрический	1.00	-
524	461267.45	2262146.38	Картометрический	1.00	-
520	461386.79	2262186.60	Картометрический	1.00	-
525	460943.90	2261821.88	Картометрический	1.00	-
526	460928.09	2261900.02	Картометрический	1.00	-
527	460918.43	2261947.77	Картометрический	1.00	-
528	460909.35	2261992.64	Картометрический	1.00	-
529	460899.86	2262039.54	Картометрический	1.00	-
530	460890.37	2262086.43	Картометрический	1.00	-
531	460880.88	2262133.32	Картометрический	1.00	-
532	460871.39	2262180.21	Картометрический	1.00	-
533	460863.72	2262218.90	Картометрический	1.00	-
534	460855.53	2262260.17	Картометрический	1.00	-
535	460847.60	2262300.15	Картометрический	1.00	-
536	460839.67	2262340.13	Картометрический	1.00	-
537	460831.91	2262379.22	Картометрический	1.00	-
538	460824.16	2262418.31	Картометрический	1.00	-
539	460816.40	2262457.40	Картометрический	1.00	-
540	460808.65	2262496.49	Картометрический	1.00	-
541	460794.30	2262575.87	Картометрический	1.00	-
542	460797.10	2262617.33	Картометрический	1.00	-
543	460783.13	2262616.34	Картометрический	1.00	-
544	460735.44	2262616.65	Картометрический	1.00	-
545	460657.66	2262605.38	Картометрический	1.00	-
546	460632.67	2262598.61	Картометрический	1.00	-
547	460636.28	2262574.22	Картометрический	1.00	-
548	460691.60	2262175.30	Картометрический	1.00	-
549	460704.60	2262083.80	Картометрический	1.00	-
550	460726.10	2261936.30	Картометрический	1.00	-
551	460747.40	2261788.60	Картометрический	1.00	-
552	460811.80	2261798.30	Картометрический	1.00	-
525	460943.90	2261821.88	Картометрический	1.00	-

3. Сведения о характерных точках части (частей) границы объекта					
Обозначение характерных точек части границы	Координаты, м		Метод определения координат характерной точки	Средняя квадратическая погрешность положения характерной точки (Mi), м	Описание обозначения точки на местности (при наличии)
	X	Y			
1	2	3	4	5	6
Часть №					
-	-	-	-	-	-



Визуальный вид населенного пункта и его границ

— граница населенного пункта

— граница территории населенного пункта

Заказчик: администрация МО «Истринский районный округ»
 Заказчик: ООО «АВ Ресурс» Дата: 26.06.2019 № 1019-1
 Москва, ул. Ленинский проспект, д. 100, стр. 1

ОПИСАНИЕ МЕСТОПОЛОЖЕНИЯ ГРАНИЦ

Общественно-деловая зона - ОД

 (наименование объекта, местоположение границ которого описано
 (далее - объект)

Раздел 1

Сведения об объекте		
№ п/п	Характеристики объекта	Описание характеристик
1	2	3
1	Местоположение объекта	Воронежская область, городское поселение - город Новохопёрск, село Алфёровка
2	Площадь объекта \pm величина погрешности определения площади ($P \pm \text{Дельта } P$)	72700+/-944 м ²
3	Иные характеристики объекта	-

Раздел 2

Сведения о местоположении границ объекта					
1. Система координат: МСК - 36, зона 2					
2. Сведения о характерных точках границ объекта					
Обозначение характерных точек границ	Координаты, м		Метод определения координат характерной точки	Средняя квадратическая погрешность положения характерной точки (Mt), м	Описание обозначения точки на местности (при наличии)
	X	Y			
1	2	3	4	5	6
1	461541.29	2263145.55	Картометрический	1.00	-
2	461540.28	2263177.91	Картометрический	1.00	-
3	461539.49	2263193.44	Картометрический	1.00	-
4	461538.53	2263199.45	Картометрический	1.00	-
5	461532.29	2263206.49	Картометрический	1.00	-
6	461450.60	2263234.60	Картометрический	1.00	-
7	461443.28	2263235.95	Картометрический	1.00	-
8	461370.92	2263237.28	Картометрический	1.00	-
9	461364.22	2263232.58	Картометрический	1.00	-
10	461359.17	2263230.41	Картометрический	1.00	-
11	461360.08	2263227.09	Картометрический	1.00	-
12	461357.88	2263225.20	Картометрический	1.00	-
13	461350.47	2263180.51	Картометрический	1.00	-
14	461358.78	2263155.79	Картометрический	1.00	-
15	461359.26	2263150.88	Картометрический	1.00	-
16	461367.21	2263129.83	Картометрический	1.00	-
17	461371.63	2263111.39	Картометрический	1.00	-
18	461379.49	2263110.28	Картометрический	1.00	-
19	461392.54	2263072.51	Картометрический	1.00	-
20	461394.42	2263065.88	Картометрический	1.00	-
21	461427.70	2263078.58	Картометрический	1.00	-
22	461416.76	2263103.66	Картометрический	1.00	-
23	461416.33	2263110.36	Картометрический	1.00	-
24	461422.97	2263112.30	Картометрический	1.00	-
25	461430.21	2263114.61	Картометрический	1.00	-
26	461447.25	2263119.98	Картометрический	1.00	-
27	461476.25	2263129.41	Картометрический	1.00	-
1	461541.29	2263145.55	Картометрический	1.00	-
28	461295.33	2263459.83	Аналитический	0.10	-
29	461275.82	2263509.22	Аналитический	0.10	-
30	461261.54	2263596.38	Аналитический	0.10	-
31	461255.08	2263635.86	Аналитический	0.10	-
32	461223.61	2263727.63	Картометрический	1.00	-
33	461203.08	2263721.24	Картометрический	1.00	-
34	461155.44	2263698.77	Картометрический	1.00	-

1	2	3	4	5	6
35	461161.46	2263622.68	Аналитический	0.10	-
36	461162.21	2263614.71	Аналитический	0.10	-
37	461083.52	2263607.16	Аналитический	0.10	-
38	461094.08	2263496.87	Картометрический	1.00	-
39	461085.76	2263496.20	Аналитический	0.10	-
40	461024.81	2263500.80	Аналитический	0.10	-
41	461011.24	2263479.18	Аналитический	0.10	-
42	461006.57	2263408.56	Аналитический	0.10	-
43	461081.40	2263417.76	Аналитический	0.10	-
44	461079.71	2263403.13	Аналитический	0.10	-
45	461137.76	2263375.68	Аналитический	0.10	-
46	461140.25	2263374.46	Картометрический	1.00	-
47	461148.18	2263382.98	Аналитический	0.10	-
48	461163.16	2263400.94	Аналитический	0.10	-
49	461172.71	2263413.66	Аналитический	0.10	-
50	461186.69	2263419.49	Аналитический	0.10	-
51	461225.19	2263435.04	Аналитический	0.10	-
52	461269.24	2263450.75	Аналитический	0.10	-
28	461295.33	2263459.83	Аналитический	0.10	-
3. Сведения о характерных точках части (частей) границы объекта					
Обозначение характерных точек части границы	Координаты, м		Метод определения координат характерной точки	Средняя квадратическая погрешность положения характерной точки (Mt), м	Описание обозначения точки на местности (при наличии)
	X	Y			
1	2	3	4	5	6
Часть №					
-	-	-	-	-	-

Раздел 4

План границ объекта



Заместитель руководителя БУНО «Нормативно-проектный центр»

Подпись: А.В. Ромашов Дата и № _____ декабря _____ 2020 г.

Место для отрыва печати (без отрыва) или составления вложения к плану объекта



Масштаб 1:5000

ОПИСАНИЕ МЕСТОПОЛОЖЕНИЯ ГРАНИЦ

Зона улиц, дорог, инженерной и транспортной инфраструктуры - ИТ1

(наименование объекта, местоположение границ которого описано
(далее - объект)

Раздел 1

Сведения об объекте		
№ п/п	Характеристики объекта	Описание характеристик
1	2	3
1	Местоположение объекта	Воронежская область, городское поселение - город Новохопёрск, село Алфёровка
2	Площадь объекта \pm величина погрешности определения площади ($P \pm \Delta P$)	36688+/-670 м ²
3	Иные характеристики объекта	-

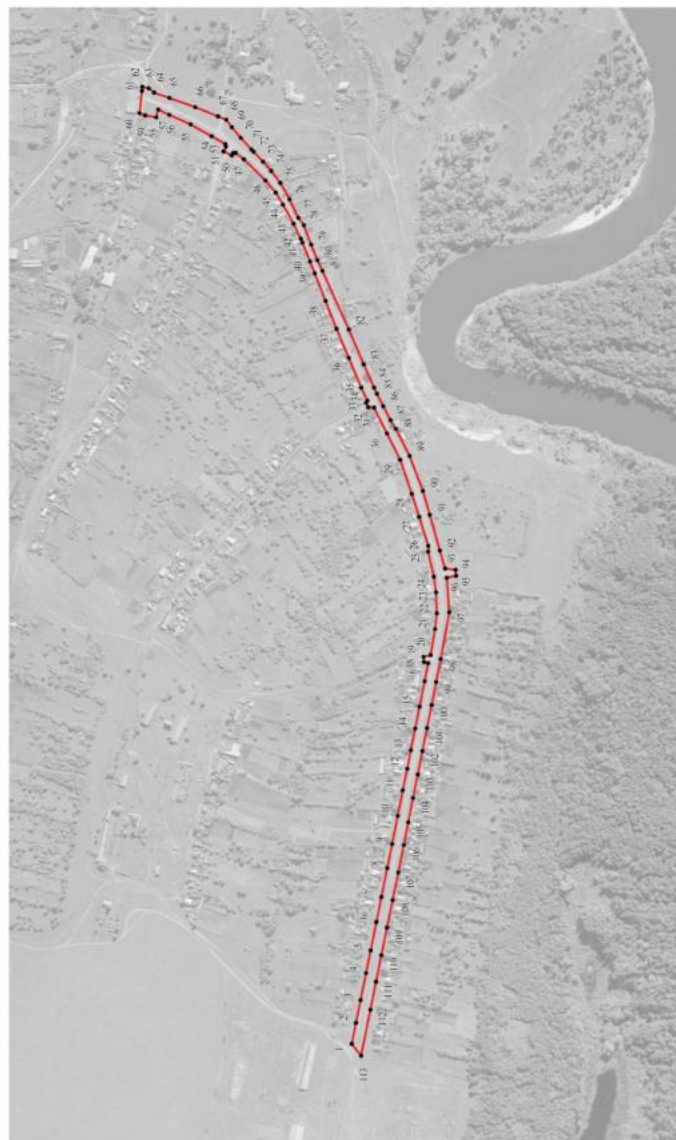
Сведения о местоположении границ объекта					
1. Система координат: МСК - 36, зона 2					
2. Сведения о характерных точках границ объекта					
Обозначение характерных точек границ	Координаты, м		Метод определения координат характерной точки	Средняя квадратическая погрешность положения характерной точки (Мт), м	Описание обозначения точки на местности (при наличии)
	X	Y			
1	2	3	4	5	6
1	460959.72	2261842.12	Аналитический	0.10	-
2	460952.56	2261877.58	Аналитический	0.10	-
3	460944.72	2261916.44	Аналитический	0.10	-
4	460935.44	2261962.42	Аналитический	0.10	-
5	460927.68	2262000.87	Аналитический	0.10	-
6	460917.91	2262049.26	Аналитический	0.10	-
7	460909.35	2262091.64	Аналитический	0.10	-
8	460899.39	2262141.03	Аналитический	0.10	-
9	460891.15	2262181.86	Аналитический	0.10	-
10	460881.61	2262229.72	Аналитический	0.10	-
11	460872.93	2262273.32	Аналитический	0.10	-
12	460865.65	2262309.85	Аналитический	0.10	-
13	460859.34	2262341.55	Аналитический	0.10	-
14	460851.98	2262378.49	Аналитический	0.10	-
15	460844.62	2262415.42	Аналитический	0.10	-
16	460835.96	2262458.90	Аналитический	0.10	-
17	460829.91	2262489.30	Аналитический	0.10	-
18	460837.11	2262491.82	Аналитический	0.10	-
19	460837.89	2262500.09	Аналитический	0.10	-
20	460825.81	2262503.26	Аналитический	0.10	-
21	460818.28	2262547.53	Аналитический	0.10	-
22	460815.40	2262574.56	Аналитический	0.10	-
23	460816.74	2262610.08	Аналитический	0.10	-
24	460820.31	2262636.58	Аналитический	0.10	-
25	460829.93	2262679.04	Аналитический	0.10	-
26	460829.78	2262688.88	Аналитический	0.10	-
27	460845.33	2262738.13	Аналитический	0.10	-
28	460857.66	2262777.22	Аналитический	0.10	-
29	460877.45	2262835.22	Аналитический	0.10	-
30	460899.79	2262880.07	Аналитический	0.10	-
31	460921.79	2262924.13	Аналитический	0.10	-
32	460931.57	2262924.84	Аналитический	0.10	-
33	460935.51	2262932.07	Аналитический	0.10	-
34	460933.39	2262935.76	Аналитический	0.10	-
35	460943.60	2262958.20	Аналитический	0.10	-
36	460964.89	2263008.82	Аналитический	0.10	-

1	2	3	4	5	6
37	460985.63	2263058.16	Аналитический	0.10	-
38	461004.18	2263105.56	Аналитический	0.10	-
39	461022.46	2263152.28	Аналитический	0.10	-
40	461030.41	2263172.87	Аналитический	0.10	-
41	461043.33	2263204.79	Аналитический	0.10	-
42	461046.13	2263211.19	Аналитический	0.10	-
43	461058.62	2263237.07	Аналитический	0.10	-
44	461076.32	2263269.31	Аналитический	0.10	-
45	461088.83	2263289.93	Аналитический	0.10	-
46	461106.14	2263310.37	Аналитический	0.10	-
47	461142.65	2263346.35	Аналитический	0.10	-
48	461156.73	2263357.17	Аналитический	0.10	-
49	461161.06	2263357.03	Аналитический	0.10	-
50	461163.39	2263353.06	Аналитический	0.10	-
51	461177.09	2263359.91	Аналитический	0.10	-
52	461173.36	2263368.53	Аналитический	0.10	-
53	461174.15	2263372.25	Аналитический	0.10	-
54	461197.38	2263385.52	Аналитический	0.10	-
55	461233.32	2263405.64	Аналитический	0.10	-
56	461269.55	2263422.28	Аналитический	0.10	-
57	461288.24	2263431.18	Аналитический	0.10	-
58	461291.35	2263417.96	Аналитический	0.10	-
59	461310.40	2263421.24	Аналитический	0.10	-
60	461319.82	2263425.03	Аналитический	0.10	-
61	461315.75	2263462.54	Аналитический	0.10	-
62	461315.11	2263469.91	Аналитический	0.10	-
63	461304.35	2263467.12	Аналитический	0.10	-
64	461295.33	2263459.83	Аналитический	0.10	-
65	461269.24	2263450.75	Аналитический	0.10	-
66	461225.19	2263435.04	Аналитический	0.10	-
67	461186.69	2263419.49	Аналитический	0.10	-
68	461172.71	2263413.66	Аналитический	0.10	-
69	461163.16	2263400.94	Аналитический	0.10	-
70	461148.18	2263382.98	Аналитический	0.10	-
71	461129.90	2263363.21	Аналитический	0.10	-
72	461126.36	2263359.61	Аналитический	0.10	-
73	461110.23	2263342.33	Аналитический	0.10	-
74	461096.49	2263326.81	Аналитический	0.10	-
75	461080.91	2263306.38	Аналитический	0.10	-
76	461065.37	2263278.47	Аналитический	0.10	-
77	461050.26	2263247.14	Аналитический	0.10	-
78	461041.11	2263234.53	Аналитический	0.10	-
79	461028.58	2263201.28	Аналитический	0.10	-
80	461018.04	2263175.09	Аналитический	0.10	-
81	461009.43	2263156.82	Аналитический	0.10	-
82	460964.58	2263057.14	Аналитический	0.10	-
83	460939.52	2262997.92	Аналитический	0.10	-
84	460921.86	2262958.21	Аналитический	0.10	-



1	2	3	4	5	6
85	460916.72	2262947.70	Аналитический	0.10	-
86	460906.27	2262926.46	Аналитический	0.10	-
87	460893.65	2262902.48	Аналитический	0.10	-
88	460884.92	2262887.90	Аналитический	0.10	-
89	460861.31	2262841.91	Аналитический	0.10	-
90	460838.94	2262782.40	Аналитический	0.10	-
91	460827.30	2262741.70	Аналитический	0.10	-
92	460810.11	2262681.05	Аналитический	0.10	-
93	460801.21	2262650.51	Аналитический	0.10	-
94	460783.43	2262648.10	Аналитический	0.10	-
95	460782.66	2262638.29	Аналитический	0.10	-
96	460798.29	2262634.50	Аналитический	0.10	-
97	460794.30	2262575.87	Аналитический	0.10	-
98	460808.65	2262496.49	Аналитический	0.10	-
99	460816.40	2262457.40	Аналитический	0.10	-
100	460824.16	2262418.31	Аналитический	0.10	-
101	460831.91	2262379.22	Аналитический	0.10	-
102	460839.67	2262340.13	Аналитический	0.10	-
103	460847.60	2262300.15	Аналитический	0.10	-
104	460855.53	2262260.17	Аналитический	0.10	-
105	460863.72	2262218.90	Аналитический	0.10	-
106	460871.39	2262180.21	Аналитический	0.10	-
107	460880.88	2262133.32	Аналитический	0.10	-
108	460890.37	2262086.43	Аналитический	0.10	-
109	460899.86	2262039.54	Аналитический	0.10	-
110	460909.35	2261992.64	Аналитический	0.10	-
111	460918.43	2261947.77	Аналитический	0.10	-
112	460928.09	2261900.02	Аналитический	0.10	-
113	460943.90	2261821.88	Аналитический	0.10	-
1	460959.72	2261842.12	Аналитический	0.10	-

3. Сведения о характерных точках части (частей) границы объекта

Обозначение характерных точек части границы	Координаты, м		Метод определения координат характерной точки	Средняя квадратическая погрешность положения характерной точки (Mt), м	Описание обозначения точки на местности (при наличии)
	X	Y			
1	2	3	4	5	6
Часть №					
-	-	-	-	-	-



Используемые условные знаки и обозначение:

-  границы территориальной зоны
-  характеристическая точка границ территориальной зоны

Заместитель руководителя БУИО «Нормативно-проектный центр»

Подпись:  А.В. Рощалин Дата « 26 » декабря 2020 г.

Место для оттиска печати (при наличии) листа, составившего описание местоположения границ объекта



Масштаб 1:5000

ОПИСАНИЕ МЕСТОПОЛОЖЕНИЯ ГРАНИЦ

Зона сельскохозяйственного производства - СХ2

(наименование объекта, местоположение границ которого описано
(далее - объект)

Раздел 1

Сведения об объекте		
№ п/п	Характеристики объекта	Описание характеристик
1	2	3
1	Местоположение объекта	Воронежская область, городское поселение - город Новохопёрск, село Алфёровка
2	Площадь объекта \pm величина погрешности определения площади ($P \pm \text{Дельта } P$)	36350+/-667 м ²
3	Иные характеристики объекта	-

Раздел 2

Сведения о местоположении границ объекта					
1. Система координат: МСК - 36, зона 2					
2. Сведения о характерных точках границ объекта					
Обозначение характерных точек границ	Координаты, м		Метод определения координат характерной точки	Средняя квадратическая погрешность положения характерной точки (Mt), м	Описание обозначения точки на местности (при наличии)
	X	Y			
1	2	3	4	5	6
1	461386.79	2262186.60	Картометрический	1.00	-
2	461335.86	2262370.46	Картометрический	1.00	-
3	461305.70	2262462.76	Картометрический	1.00	-
4	461187.47	2262416.55	Картометрический	1.00	-
5	461267.45	2262146.38	Картометрический	1.00	-
1	461386.79	2262186.60	Картометрический	1.00	-
3. Сведения о характерных точках части (частей) границы объекта					
Обозначение характерных точек части границы	Координаты, м		Метод определения координат характерной точки	Средняя квадратическая погрешность положения характерной точки (Mt), м	Описание обозначения точки на местности (при наличии)
	X	Y			
1	2	3	4	5	6
Часть №					
-	-	-	-	-	-

План границ объекта



Масштаб 1:5000

Используемые условные знаки и обозначения:




границы территориальной зоны



характерная точка границ территориальной зоны

Заместитель руководителя БУВО «Нормативно-проектный центр»

Подпись  А.В. Ромашов Дата « 26 » декабря 2020 г.

Место для оттиска печати (при наличии) лица, составившего описание местоположения границ объекта



Приложение № 5
к правилам землепользования и застройки
городского поселения – город Новохопёрск
Новохопёрского муниципального района
Воронежской области

СВЕДЕНИЯ О ГРАНИЦАХ ТЕРРИТОРИАЛЬНЫХ ЗОН,
СОДЕРЖАЩИЕ ГРАФИЧЕСКОЕ ОПИСАНИЕ МЕСТОПОЛОЖЕНИЯ
ГРАНИЦ ТЕРРИТОРИАЛЬНЫХ ЗОН, ПЕРЕЧЕНЬ КООРДИНАТ
ХАРАКТЕРНЫХ ТОЧЕК ГРАНИЦ ТЕРРИТОРИАЛЬНЫХ ЗОН
СЕЛА КАМЕНКА - САДОВКА

ОПИСАНИЕ МЕСТОПОЛОЖЕНИЯ ГРАНИЦ

Зона застройки индивидуальными жилыми домами - Ж1

(наименование объекта, местоположение границ которого описано
(далее - объект)

Раздел 1

Сведения об объекте		
№ п/п	Характеристики объекта	Описание характеристик
1	2	3
1	Местоположение объекта	Воронежская область, городское поселение - город Новохопёрск, село Каменка - Садовка
2	Площадь объекта \pm величина погрешности определения площади ($P \pm \text{Дельта } P$)	2953918+/-30077 м ²
3	Иные характеристики объекта	-

Раздел 2

Сведения о местоположении границ объекта					
1. Система координат: МСК - 36, зона 2					
2. Сведения о характерных точках границ объекта					
Обозначение характерных точек границ	Координаты, м		Метод определения координат характерной точки	Средняя квадратическая погрешность положения характерной точки (Mt), м	Описание обозначения точки на местности (при наличии)
	X	Y			
1	2	3	4	5	6
1	443230.70	2259294.70	Картометрический	1.00	-
2	443256.20	2259357.40	Картометрический	1.00	-
3	443296.70	2259449.70	Картометрический	1.00	-
4	443320.09	2259487.97	Картометрический	1.00	-
5	443286.73	2259503.57	Картометрический	1.00	-
6	443259.40	2259516.41	Картометрический	1.00	-
7	443227.57	2259532.91	Картометрический	1.00	-
8	443164.04	2259565.80	Картометрический	1.00	-
9	443114.37	2259592.18	Картометрический	1.00	-
10	443076.38	2259611.58	Картометрический	1.00	-
11	442994.14	2259655.28	Картометрический	1.00	-
12	443005.10	2259669.90	Картометрический	1.00	-
13	443019.60	2259698.60	Картометрический	1.00	-
14	443029.00	2259717.10	Картометрический	1.00	-
15	443049.10	2259756.60	Картометрический	1.00	-
16	443065.90	2259790.20	Картометрический	1.00	-
17	443088.80	2259836.60	Картометрический	1.00	-
18	443098.00	2259855.40	Картометрический	1.00	-
19	443114.70	2259889.30	Картометрический	1.00	-
20	443130.70	2259916.50	Картометрический	1.00	-
21	443156.50	2259960.00	Картометрический	1.00	-
22	443180.80	2259998.50	Картометрический	1.00	-
23	443198.90	2260025.80	Картометрический	1.00	-
24	443224.40	2260064.10	Картометрический	1.00	-
25	443246.80	2260094.50	Картометрический	1.00	-
26	443275.20	2260129.50	Картометрический	1.00	-
27	443256.20	2260159.00	Картометрический	1.00	-
28	443226.50	2260205.40	Картометрический	1.00	-
29	443190.90	2260261.50	Картометрический	1.00	-
30	443192.88	2260272.92	Аналитический	0.10	-
31	443189.21	2260273.05	Аналитический	0.10	-
32	443173.23	2260273.93	Аналитический	0.10	-
33	443163.44	2260274.67	Аналитический	0.10	-
34	443158.50	2260275.23	Аналитический	0.10	-
35	443151.40	2260276.62	Аналитический	0.10	-
36	443147.00	2260277.83	Аналитический	0.10	-

1	2	3	4	5	6
37	443140.82	2260279.98	Аналитический	0.10	-
38	443136.20	2260281.93	Аналитический	0.10	-
39	443128.91	2260285.49	Аналитический	0.10	-
40	443120.33	2260290.76	Аналитический	0.10	-
41	443114.86	2260294.62	Аналитический	0.10	-
42	443102.14	2260303.59	Аналитический	0.10	-
43	443084.82	2260315.85	Аналитический	0.10	-
44	443063.55	2260331.76	Аналитический	0.10	-
45	443042.06	2260347.47	Аналитический	0.10	-
46	443024.70	2260360.08	Аналитический	0.10	-
47	443013.45	2260368.19	Аналитический	0.10	-
48	443000.48	2260377.33	Аналитический	0.10	-
49	442988.36	2260386.14	Аналитический	0.10	-
50	442975.26	2260395.84	Аналитический	0.10	-
51	442967.48	2260401.33	Аналитический	0.10	-
52	442948.06	2260415.02	Аналитический	0.10	-
53	442928.27	2260429.19	Аналитический	0.10	-
54	442909.12	2260443.09	Аналитический	0.10	-
55	442888.78	2260457.48	Аналитический	0.10	-
56	442868.23	2260471.92	Аналитический	0.10	-
57	442852.13	2260483.22	Аналитический	0.10	-
58	442842.19	2260490.23	Аналитический	0.10	-
59	442827.21	2260500.58	Аналитический	0.10	-
60	442815.42	2260508.61	Аналитический	0.10	-
61	442808.80	2260512.66	Аналитический	0.10	-
62	442799.50	2260517.55	Аналитический	0.10	-
63	442789.85	2260511.72	Аналитический	0.10	-
64	442772.85	2260497.94	Аналитический	0.10	-
65	442753.94	2260472.95	Аналитический	0.10	-
66	442709.72	2260410.03	Аналитический	0.10	-
67	442676.04	2260361.80	Аналитический	0.10	-
68	442680.79	2260357.72	Аналитический	0.10	-
69	442678.33	2260354.32	Аналитический	0.10	-
70	442672.96	2260357.01	Аналитический	0.10	-
71	442666.85	2260348.14	Аналитический	0.10	-
72	442550.22	2260184.52	Аналитический	0.10	-
73	442539.42	2260169.66	Аналитический	0.10	-
74	442500.53	2260118.92	Аналитический	0.10	-
75	442445.94	2260038.82	Аналитический	0.10	-
76	442437.36	2260018.71	Аналитический	0.10	-
77	442443.48	2260014.97	Аналитический	0.10	-
78	442440.41	2260009.43	Аналитический	0.10	-
79	442434.26	2260012.48	Аналитический	0.10	-
80	442425.59	2259991.90	Аналитический	0.10	-
81	442358.12	2259840.58	Аналитический	0.10	-
82	442340.02	2259797.96	Аналитический	0.10	-
83	442354.20	2259782.20	Картометрический	1.00	-
84	442380.20	2259777.00	Картометрический	1.00	-

1	2	3	4	5	6
85	442393.10	2259770.60	Картометрический	1.00	-
86	442423.70	2259755.00	Картометрический	1.00	-
87	442437.40	2259743.20	Картометрический	1.00	-
88	442461.60	2259724.10	Картометрический	1.00	-
89	442495.10	2259696.40	Картометрический	1.00	-
90	442519.40	2259667.50	Картометрический	1.00	-
91	442526.20	2259663.00	Картометрический	1.00	-
92	442539.90	2259653.10	Картометрический	1.00	-
93	442548.20	2259649.00	Картометрический	1.00	-
94	442576.30	2259634.70	Картометрический	1.00	-
95	442603.10	2259621.00	Картометрический	1.00	-
96	442636.00	2259603.40	Картометрический	1.00	-
97	442663.20	2259584.60	Картометрический	1.00	-
98	442685.70	2259573.20	Картометрический	1.00	-
99	442705.60	2259570.50	Картометрический	1.00	-
100	442730.70	2259563.30	Картометрический	1.00	-
101	442753.30	2259546.20	Картометрический	1.00	-
102	442784.60	2259532.70	Картометрический	1.00	-
103	442824.00	2259509.90	Картометрический	1.00	-
104	442896.90	2259475.60	Картометрический	1.00	-
105	442920.40	2259459.30	Картометрический	1.00	-
106	442944.30	2259440.10	Картометрический	1.00	-
107	442976.30	2259425.30	Картометрический	1.00	-
108	443023.30	2259403.20	Картометрический	1.00	-
109	443074.80	2259376.20	Картометрический	1.00	-
110	443112.70	2259356.40	Картометрический	1.00	-
111	443158.20	2259332.70	Картометрический	1.00	-
1	443230.70	2259294.70	Картометрический	1.00	-
112	443498.20	2260363.70	Картометрический	1.00	-
113	443497.50	2260365.50	Картометрический	1.00	-
114	443483.20	2260403.10	Картометрический	1.00	-
115	443468.50	2260442.00	Картометрический	1.00	-
116	443462.90	2260456.70	Картометрический	1.00	-
117	443437.00	2260477.60	Картометрический	1.00	-
118	443429.40	2260480.00	Картометрический	1.00	-
119	443392.54	2260488.95	Картометрический	1.00	-
120	443364.46	2260496.25	Картометрический	1.00	-
121	443341.35	2260507.77	Картометрический	1.00	-
122	443309.77	2260523.51	Картометрический	1.00	-
123	443298.53	2260532.72	Картометрический	1.00	-
124	443263.28	2260553.22	Картометрический	1.00	-
125	443243.20	2260569.88	Картометрический	1.00	-
126	443229.13	2260577.79	Картометрический	1.00	-
127	443178.56	2260607.03	Картометрический	1.00	-
128	443130.70	2260634.00	Картометрический	1.00	-
129	443085.59	2260653.50	Картометрический	1.00	-
130	443022.44	2260700.63	Картометрический	1.00	-

1	2	3	4	5	6
131	442985.54	2260724.57	Картометрический	1.00	-
132	442943.70	2260749.93	Картометрический	1.00	-
133	442853.52	2260817.98	Картометрический	1.00	-
134	442801.58	2260857.49	Картометрический	1.00	-
135	442796.27	2260866.14	Картометрический	1.00	-
136	442775.25	2260878.20	Картометрический	1.00	-
137	442764.24	2260888.62	Картометрический	1.00	-
138	442754.91	2260901.68	Картометрический	1.00	-
139	442744.14	2260913.31	Картометрический	1.00	-
140	442737.13	2260926.36	Картометрический	1.00	-
141	442734.08	2260942.52	Картометрический	1.00	-
142	442739.85	2260955.30	Картометрический	1.00	-
143	442746.93	2260963.40	Картометрический	1.00	-
144	442783.03	2261004.96	Картометрический	1.00	-
145	442829.14	2261058.06	Картометрический	1.00	-
146	442839.24	2261067.52	Картометрический	1.00	-
147	442846.50	2261082.70	Картометрический	1.00	-
148	442852.50	2261097.60	Картометрический	1.00	-
149	442850.60	2261118.00	Картометрический	1.00	-
150	442849.30	2261143.20	Картометрический	1.00	-
151	442874.20	2261129.70	Картометрический	1.00	-
152	442909.40	2261111.10	Картометрический	1.00	-
153	442915.40	2261112.80	Картометрический	1.00	-
154	442928.30	2261116.60	Картометрический	1.00	-
155	442955.10	2261120.70	Картометрический	1.00	-
156	442959.40	2261129.80	Картометрический	1.00	-
157	442962.10	2261129.00	Картометрический	1.00	-
158	442965.00	2261130.10	Картометрический	1.00	-
159	442970.30	2261140.00	Картометрический	1.00	-
160	442973.50	2261144.60	Картометрический	1.00	-
161	442981.40	2261150.70	Картометрический	1.00	-
162	442983.90	2261153.60	Картометрический	1.00	-
163	442997.50	2261185.30	Картометрический	1.00	-
164	442979.40	2261193.30	Картометрический	1.00	-
165	442989.80	2261216.80	Картометрический	1.00	-
166	442993.30	2261230.00	Картометрический	1.00	-
167	442992.00	2261234.10	Картометрический	1.00	-
168	442958.35	2261248.33	Картометрический	1.00	-
169	442964.21	2261258.35	Картометрический	1.00	-
170	442968.10	2261265.00	Картометрический	1.00	-
171	442975.10	2261272.20	Картометрический	1.00	-
172	442980.80	2261281.40	Картометрический	1.00	-
173	442990.60	2261276.60	Картометрический	1.00	-
174	443003.80	2261297.30	Картометрический	1.00	-
175	443019.10	2261321.80	Картометрический	1.00	-
176	443045.70	2261364.60	Картометрический	1.00	-
177	443055.30	2261360.50	Картометрический	1.00	-
178	443067.70	2261362.60	Картометрический	1.00	-

1	2	3	4	5	6
179	443074.10	2261366.00	Картометрический	1.00	-
180	443094.00	2261377.00	Картометрический	1.00	-
181	443105.50	2261388.20	Картометрический	1.00	-
182	443108.20	2261392.90	Картометрический	1.00	-
183	443122.20	2261414.80	Картометрический	1.00	-
184	443134.60	2261434.80	Картометрический	1.00	-
185	443147.10	2261455.00	Картометрический	1.00	-
186	443154.10	2261460.50	Картометрический	1.00	-
187	443163.60	2261470.20	Картометрический	1.00	-
188	443173.00	2261479.30	Картометрический	1.00	-
189	443184.90	2261493.30	Картометрический	1.00	-
190	443201.90	2261513.80	Картометрический	1.00	-
191	443211.20	2261529.10	Картометрический	1.00	-
192	443225.10	2261549.70	Картометрический	1.00	-
193	443234.50	2261545.00	Картометрический	1.00	-
194	443250.10	2261578.60	Картометрический	1.00	-
195	443268.60	2261618.30	Картометрический	1.00	-
196	443281.40	2261646.00	Картометрический	1.00	-
197	443269.00	2261649.80	Картометрический	1.00	-
198	443279.10	2261686.80	Картометрический	1.00	-
199	443279.10	2261697.40	Картометрический	1.00	-
200	443281.90	2261707.00	Картометрический	1.00	-
201	443281.40	2261709.10	Картометрический	1.00	-
202	443265.30	2261763.00	Картометрический	1.00	-
203	443276.80	2261820.70	Картометрический	1.00	-
204	443274.80	2261861.60	Картометрический	1.00	-
205	443262.17	2261918.86	Картометрический	1.00	-
206	443227.77	2261961.85	Картометрический	1.00	-
207	443168.90	2262039.16	Картометрический	1.00	-
208	443184.80	2262058.76	Картометрический	1.00	-
209	443207.72	2262087.02	Картометрический	1.00	-
210	443242.67	2262129.47	Картометрический	1.00	-
211	443298.89	2262221.12	Картометрический	1.00	-
212	443364.82	2262289.06	Картометрический	1.00	-
213	443377.88	2262303.95	Картометрический	1.00	-
214	443443.88	2262241.89	Картометрический	1.00	-
215	443478.92	2262267.56	Картометрический	1.00	-
216	443502.15	2262277.34	Картометрический	1.00	-
217	443527.42	2262287.12	Картометрический	1.00	-
218	443543.72	2262295.27	Картометрический	1.00	-
219	443553.50	2262304.64	Картометрический	1.00	-
220	443555.53	2262316.05	Картометрический	1.00	-
221	443553.50	2262327.87	Картометрический	1.00	-
222	443544.53	2262336.43	Картометрический	1.00	-
223	443533.94	2262348.65	Картометрический	1.00	-
224	443529.05	2262363.32	Картометрический	1.00	-
225	443525.79	2262379.62	Картометрический	1.00	-
226	443518.86	2262392.25	Картометрический	1.00	-

1	2	3	4	5	6
227	443510.30	2262402.85	Картометрический	1.00	-
228	443500.11	2262415.48	Картометрический	1.00	-
229	443490.74	2262430.15	Картометрический	1.00	-
230	443485.66	2262443.25	Картометрический	1.00	-
231	443487.66	2262462.28	Картометрический	1.00	-
232	443492.37	2262474.98	Картометрический	1.00	-
233	443500.52	2262484.76	Картометрический	1.00	-
234	443504.19	2262493.72	Картометрический	1.00	-
235	443502.15	2262502.69	Картометрический	1.00	-
236	443495.17	2262511.38	Картометрический	1.00	-
237	443492.17	2262523.40	Картометрический	1.00	-
238	443490.16	2262545.95	Картометрический	1.00	-
239	443495.22	2262576.85	Картометрический	1.00	-
240	443497.67	2262599.67	Картометрический	1.00	-
241	443510.71	2262615.16	Картометрический	1.00	-
242	443519.27	2262622.08	Картометрический	1.00	-
243	443525.79	2262622.08	Картометрический	1.00	-
244	443533.50	2262638.90	Картометрический	1.00	-
245	443432.60	2262656.30	Картометрический	1.00	-
246	443289.20	2262726.30	Картометрический	1.00	-
247	443269.80	2262713.20	Картометрический	1.00	-
248	443237.00	2262691.70	Картометрический	1.00	-
249	443182.20	2262659.20	Картометрический	1.00	-
250	443141.00	2262646.30	Картометрический	1.00	-
251	443110.40	2262634.40	Картометрический	1.00	-
252	443083.60	2262619.80	Картометрический	1.00	-
253	443068.10	2262666.20	Картометрический	1.00	-
254	443042.90	2262721.70	Картометрический	1.00	-
255	443027.40	2262734.30	Картометрический	1.00	-
256	443009.10	2262767.70	Картометрический	1.00	-
257	442977.80	2262833.30	Картометрический	1.00	-
258	442954.00	2262845.50	Картометрический	1.00	-
259	442919.10	2262811.70	Картометрический	1.00	-
260	442851.80	2262913.90	Картометрический	1.00	-
261	442833.40	2262934.40	Картометрический	1.00	-
262	442745.30	2262869.20	Картометрический	1.00	-
263	442736.60	2262831.10	Картометрический	1.00	-
264	442730.80	2262825.00	Картометрический	1.00	-
265	442654.20	2262735.80	Картометрический	1.00	-
266	442601.60	2262682.60	Картометрический	5.00	-
267	442593.70	2262669.70	Картометрический	5.00	-
268	442595.40	2262662.40	Картометрический	5.00	-
269	442602.40	2262652.60	Картометрический	5.00	-
270	442611.10	2262637.60	Картометрический	1.00	-
271	442618.30	2262628.30	Картометрический	1.00	-
272	442600.67	2262604.48	Картометрический	5.00	-
273	442703.20	2262493.10	Картометрический	1.00	-
274	442697.60	2262478.00	Картометрический	1.00	-

1	2	3	4	5	6
275	442737.30	2262424.30	Картометрический	1.00	-
276	442738.60	2262381.50	Картометрический	1.00	-
277	442791.20	2262324.50	Картометрический	1.00	-
278	442774.70	2262308.60	Картометрический	1.00	-
279	442762.10	2262311.40	Картометрический	1.00	-
280	442700.00	2262307.70	Картометрический	1.00	-
281	442655.50	2262301.20	Картометрический	1.00	-
282	442610.40	2262297.10	Картометрический	1.00	-
283	442586.70	2262299.50	Картометрический	5.00	-
284	442581.20	2262280.50	Картометрический	5.00	-
285	442573.70	2262244.10	Картометрический	1.00	-
286	442567.00	2262208.10	Картометрический	1.00	-
287	442561.30	2262184.40	Картометрический	1.00	-
288	442552.40	2262158.50	Картометрический	1.00	-
289	442551.90	2262139.10	Картометрический	1.00	-
290	442548.30	2262134.80	Картометрический	1.00	-
291	442536.30	2262135.40	Картометрический	1.00	-
292	442517.50	2262136.20	Картометрический	1.00	-
293	442511.30	2262132.70	Картометрический	1.00	-
294	442503.30	2262127.20	Картометрический	1.00	-
295	442495.70	2262118.30	Картометрический	1.00	-
296	442488.50	2262107.10	Картометрический	1.00	-
297	442480.50	2262089.50	Картометрический	1.00	-
298	442469.00	2262064.00	Картометрический	1.00	-
299	442454.50	2262032.30	Картометрический	1.00	-
300	442439.80	2262003.60	Картометрический	1.00	-
301	442429.00	2261982.80	Картометрический	1.00	-
302	442411.80	2261949.30	Картометрический	1.00	-
303	442399.90	2261931.00	Картометрический	1.00	-
304	442381.80	2261907.60	Картометрический	1.00	-
305	442365.30	2261886.80	Картометрический	1.00	-
306	442352.00	2261868.20	Картометрический	1.00	-
307	442335.60	2261846.30	Картометрический	1.00	-
308	442321.40	2261826.10	Картометрический	1.00	-
309	442309.80	2261806.20	Картометрический	1.00	-
310	442296.80	2261781.90	Картометрический	1.00	-
311	442275.20	2261740.00	Картометрический	1.00	-
312	442259.60	2261708.90	Картометрический	1.00	-
313	442244.90	2261675.30	Картометрический	1.00	-
314	442234.20	2261652.90	Картометрический	1.00	-
315	442223.60	2261627.50	Картометрический	1.00	-
316	442216.30	2261614.80	Картометрический	1.00	-
317	442203.00	2261599.10	Картометрический	1.00	-
318	442188.60	2261582.10	Картометрический	1.00	-
319	442178.30	2261566.30	Картометрический	1.00	-
320	442174.40	2261555.60	Картометрический	1.00	-
321	442174.10	2261547.60	Картометрический	1.00	-
322	442175.60	2261533.00	Картометрический	1.00	-

1	2	3	4	5	6
323	442181.90	2261519.60	Картометрический	1.00	-
324	442205.00	2261507.60	Картометрический	1.00	-
325	442197.50	2261495.10	Картометрический	1.00	-
326	442162.80	2261493.50	Картометрический	1.00	-
327	442157.20	2261478.68	Картометрический	1.00	-
328	442148.26	2261458.33	Картометрический	1.00	-
329	442140.60	2261441.30	Картометрический	1.00	-
330	442139.30	2261441.40	Картометрический	1.00	-
331	442133.10	2261444.60	Картометрический	1.00	-
332	442116.40	2261420.30	Картометрический	1.00	-
333	442127.90	2261412.40	Картометрический	1.00	-
334	442122.63	2261401.64	Картометрический	1.00	-
335	442119.67	2261369.11	Картометрический	1.00	-
336	442137.60	2261359.60	Картометрический	1.00	-
337	442156.60	2261343.90	Картометрический	1.00	-
338	442206.39	2261313.10	Картометрический	1.00	-
339	442265.80	2261288.09	Картометрический	1.00	-
340	442252.40	2261264.30	Картометрический	1.00	-
341	442238.80	2261238.60	Картометрический	1.00	-
342	442232.90	2261225.80	Картометрический	1.00	-
343	442225.20	2261220.70	Картометрический	1.00	-
344	442220.30	2261210.30	Картометрический	1.00	-
345	442209.60	2261180.60	Картометрический	1.00	-
346	442194.68	2261143.81	Картометрический	1.00	-
347	442107.45	2261172.76	Картометрический	1.00	-
348	442015.40	2261202.10	Картометрический	1.00	-
349	442002.20	2261201.70	Картометрический	1.00	-
350	441994.70	2261202.70	Картометрический	1.00	-
351	441977.20	2261193.00	Картометрический	1.00	-
352	441966.20	2261172.80	Картометрический	1.00	-
353	441959.20	2261153.00	Картометрический	1.00	-
354	441958.80	2261147.00	Картометрический	1.00	-
355	441957.80	2261130.10	Картометрический	1.00	-
356	441958.60	2261120.30	Картометрический	1.00	-
357	441963.10	2261103.60	Картометрический	1.00	-
358	441966.20	2261097.00	Картометрический	1.00	-
359	441973.20	2261088.00	Картометрический	1.00	-
360	441984.60	2261079.00	Картометрический	1.00	-
361	442002.10	2261071.70	Картометрический	1.00	-
362	442025.10	2261056.80	Картометрический	1.00	-
363	442035.80	2261048.90	Картометрический	1.00	-
364	442058.30	2261032.20	Картометрический	1.00	-
365	442077.90	2261023.40	Картометрический	1.00	-
366	442063.27	2260995.21	Картометрический	1.00	-
367	441997.36	2260990.29	Картометрический	1.00	-
368	441991.50	2260965.20	Картометрический	1.00	-
369	441988.20	2260948.30	Картометрический	1.00	-
370	441982.70	2260933.59	Картометрический	1.00	-

1	2	3	4	5	6
371	441976.66	2260910.36	Картометрический	1.00	-
372	441979.10	2260907.30	Картометрический	1.00	-
373	441985.80	2260903.00	Картометрический	1.00	-
374	441993.20	2260900.10	Картометрический	1.00	-
375	442001.20	2260897.30	Картометрический	1.00	-
376	442002.10	2260895.20	Картометрический	1.00	-
377	442006.00	2260883.40	Картометрический	1.00	-
378	442012.50	2260864.20	Картометрический	1.00	-
379	442016.30	2260863.10	Картометрический	1.00	-
380	442020.60	2260865.70	Картометрический	1.00	-
381	442027.80	2260871.50	Картометрический	1.00	-
382	442032.50	2260875.20	Картометрический	1.00	-
383	442038.90	2260880.40	Картометрический	1.00	-
384	442039.68	2260882.97	Картометрический	1.00	-
385	442059.47	2260874.58	Картометрический	1.00	-
386	442049.23	2260854.00	Картометрический	1.00	-
387	442033.56	2260824.57	Картометрический	1.00	-
388	442012.66	2260776.59	Картометрический	1.00	-
389	441982.92	2260707.60	Картометрический	1.00	-
390	442126.40	2260617.80	Картометрический	1.00	-
391	442102.70	2260589.90	Картометрический	1.00	-
392	442070.70	2260537.50	Картометрический	1.00	-
393	442090.40	2260526.00	Картометрический	1.00	-
394	442107.00	2260512.90	Картометрический	1.00	-
395	442096.60	2260496.70	Картометрический	1.00	-
396	442088.80	2260485.90	Картометрический	1.00	-
397	442067.30	2260443.10	Картометрический	1.00	-
398	442055.10	2260415.50	Картометрический	1.00	-
399	442042.70	2260423.00	Картометрический	1.00	-
400	442024.20	2260393.80	Картометрический	1.00	-
401	442028.00	2260388.60	Картометрический	1.00	-
402	442037.60	2260382.60	Картометрический	1.00	-
403	442039.90	2260377.30	Картометрический	1.00	-
404	442034.50	2260362.80	Картометрический	1.00	-
405	442029.60	2260347.90	Картометрический	1.00	-
406	442024.60	2260330.90	Картометрический	1.00	-
407	442004.70	2260296.70	Картометрический	1.00	-
408	441982.10	2260259.30	Картометрический	1.00	-
409	441956.10	2260220.00	Картометрический	1.00	-
410	441934.50	2260186.40	Картометрический	1.00	-
411	441956.70	2260154.00	Картометрический	1.00	-
412	441971.10	2260134.50	Картометрический	1.00	-
413	441998.40	2260100.80	Картометрический	1.00	-
414	442031.20	2260056.20	Картометрический	1.00	-
415	442053.40	2260027.80	Картометрический	1.00	-
416	442090.90	2259992.00	Картометрический	1.00	-
417	442128.70	2259960.30	Картометрический	1.00	-
418	442159.30	2259937.30	Картометрический	1.00	-

1	2	3	4	5	6
419	442190.20	2259914.10	Картометрический	1.00	-
420	442227.50	2259889.50	Картометрический	1.00	-
421	442275.30	2259860.40	Картометрический	1.00	-
422	442301.60	2259841.00	Картометрический	1.00	-
423	442327.80	2259811.58	Аналитический	0.10	-
424	442361.40	2259887.34	Аналитический	0.10	-
425	442414.39	2260007.66	Аналитический	0.10	-
426	442417.48	2260014.69	Аналитический	0.10	-
427	442417.86	2260019.05	Аналитический	0.10	-
428	442416.58	2260021.72	Аналитический	0.10	-
429	442411.82	2260026.03	Аналитический	0.10	-
430	442415.81	2260031.86	Аналитический	0.10	-
431	442422.83	2260029.73	Аналитический	0.10	-
432	442436.86	2260051.81	Аналитический	0.10	-
433	442476.84	2260108.12	Аналитический	0.10	-
434	442516.51	2260160.40	Аналитический	0.10	-
435	442526.09	2260179.02	Аналитический	0.10	-
436	442542.85	2260203.04	Аналитический	0.10	-
437	442560.94	2260231.34	Аналитический	0.10	-
438	442651.85	2260358.09	Аналитический	0.10	-
439	442655.77	2260364.29	Аналитический	0.10	-
440	442651.66	2260368.64	Аналитический	0.10	-
441	442655.03	2260372.61	Аналитический	0.10	-
442	442658.52	2260369.05	Аналитический	0.10	-
443	442694.83	2260414.36	Аналитический	0.10	-
444	442757.70	2260499.77	Аналитический	0.10	-
445	442775.12	2260526.63	Аналитический	0.10	-
446	442778.12	2260532.58	Аналитический	0.10	-
447	442788.22	2260547.57	Аналитический	0.10	-
448	442795.39	2260542.53	Аналитический	0.10	-
449	442816.39	2260527.78	Аналитический	0.10	-
450	442826.85	2260520.33	Аналитический	0.10	-
451	442844.89	2260507.25	Аналитический	0.10	-
452	442874.27	2260486.54	Аналитический	0.10	-
453	442900.27	2260468.31	Аналитический	0.10	-
454	442913.35	2260459.06	Аналитический	0.10	-
455	442926.08	2260449.96	Аналитический	0.10	-
456	442937.86	2260441.51	Аналитический	0.10	-
457	442959.97	2260425.61	Аналитический	0.10	-
458	442979.54	2260411.53	Аналитический	0.10	-
459	442998.65	2260397.96	Аналитический	0.10	-
460	443012.31	2260388.21	Аналитический	0.10	-
461	443026.02	2260378.43	Аналитический	0.10	-
462	443049.59	2260361.66	Аналитический	0.10	-
463	443069.22	2260347.29	Аналитический	0.10	-
464	443086.41	2260334.59	Аналитический	0.10	-
465	443101.66	2260323.35	Аналитический	0.10	-
466	443112.74	2260315.56	Аналитический	0.10	-

1	2	3	4	5	6
467	443123.65	2260308.10	Аналитический	0.10	-
468	443130.13	2260303.87	Аналитический	0.10	-
469	443135.91	2260300.45	Аналитический	0.10	-
470	443145.43	2260295.71	Аналитический	0.10	-
471	443152.53	2260293.21	Аналитический	0.10	-
472	443158.89	2260291.78	Аналитический	0.10	-
473	443168.41	2260290.58	Аналитический	0.10	-
474	443176.58	2260289.92	Аналитический	0.10	-
475	443185.37	2260289.35	Аналитический	0.10	-
476	443198.36	2260288.99	Аналитический	0.10	-
477	443215.70	2260288.60	Аналитический	0.10	-
478	443226.13	2260288.32	Аналитический	0.10	-
479	443244.94	2260287.80	Аналитический	0.10	-
480	443266.17	2260287.13	Аналитический	0.10	-
481	443283.73	2260286.49	Аналитический	0.10	-
482	443304.41	2260285.49	Аналитический	0.10	-
483	443317.22	2260284.81	Аналитический	0.10	-
484	443342.28	2260284.16	Аналитический	0.10	-
485	443357.96	2260283.80	Аналитический	0.10	-
486	443374.15	2260283.41	Аналитический	0.10	-
487	443401.21	2260282.81	Аналитический	0.10	-
488	443414.87	2260282.59	Аналитический	0.10	-
489	443417.41	2260285.04	Картометрический	1.00	-
490	443435.70	2260302.40	Картометрический	1.00	-
491	443488.70	2260349.10	Картометрический	1.00	-
112	443498.20	2260363.70	Картометрический	1.00	-
492	442638.86	2260650.48	Картометрический	1.00	-
493	442646.04	2260658.15	Картометрический	1.00	-
494	442655.73	2260671.71	Картометрический	1.00	-
495	442723.89	2260781.36	Картометрический	1.00	-
496	442594.71	2260866.77	Картометрический	1.00	-
497	442531.18	2260730.91	Картометрический	1.00	-
492	442638.86	2260650.48	Картометрический	1.00	-
498	442762.85	2261895.32	Картометрический	1.00	-
499	442689.23	2261952.69	Картометрический	1.00	-
500	442612.22	2261847.49	Картометрический	1.00	-
501	442649.28	2261810.64	Картометрический	1.00	-
502	442692.61	2261784.09	Картометрический	1.00	-
498	442762.85	2261895.32	Картометрический	1.00	-
503	442602.12	2261015.84	Картометрический	1.00	-
504	442539.73	2261055.11	Картометрический	1.00	-
505	442501.65	2261005.52	Картометрический	1.00	-
506	442453.55	2260930.90	Картометрический	1.00	-
507	442483.39	2260912.17	Картометрический	1.00	-
508	442532.89	2260864.39	Аналитический	0.10	-

1	2	3	4	5	6
509	442570.63	2260851.12	Аналитический	0.10	-
510	442579.30	2260868.90	Картометрический	1.00	-
511	442599.00	2260966.17	Картометрический	1.00	-
503	442602.12	2261015.84	Картометрический	1.00	-
3. Сведения о характерных точках части (частей) границы объекта					
Обозначение характерных точек части границы	Координаты, м		Метод определения координат характерной точки	Средняя квадратическая погрешность положения характерной точки (Mt), м	Описание обозначения точки на местности (при наличии)
	X	Y			
1	2	3	4	5	6
Часть №					
-	-	-	-	-	-



1:10000

1:10000

1:10000


 Republika Srbija
 Ministarstvo poljoprivrede, šumarstva i ribarstva
 Beograd, 2017.

ОПИСАНИЕ МЕСТОПОЛОЖЕНИЯ ГРАНИЦ

Общественно-деловая зона - ОД

(наименование объекта, местоположение границ которого описано
(далее - объект)

Раздел 1

Сведения об объекте		
№ п/п	Характеристики объекта	Описание характеристик
1	2	3
1	Местоположение объекта	Воронежская область, городское поселение - город Новохопёрск, село Каменка - Садовка
2	Площадь объекта \pm величина погрешности определения площади ($P \pm \text{Дельта } P$)	17945+/-469 м ²
3	Иные характеристики объекта	-

Раздел 2



Сведения о местоположении границ объекта					
1. Система координат: МСК - 36, зона 2					
2. Сведения о характерных точках границ объекта					
Обозначение характерных точек границ	Координаты, м		Метод определения координат характерной точки	Средняя квадратическая погрешность положения характерной точки (Mt), м	Описание обозначения точки на местности (при наличии)
	X	Y			
1	2	3	4	5	6
1	442570.63	2260851.12	Аналитический	0.10	-
2	442579.30	2260868.90	Картометрический	1.00	-
3	442599.00	2260966.17	Картометрический	1.00	-
4	442602.12	2261015.84	Картометрический	1.00	-
5	442539.73	2261055.11	Картометрический	1.00	-
6	442501.65	2261005.52	Картометрический	1.00	-
7	442453.55	2260930.90	Картометрический	1.00	-
8	442483.39	2260912.17	Картометрический	1.00	-
9	442532.89	2260864.39	Аналитический	0.10	-
1	442570.63	2260851.12	Аналитический	0.10	-
3. Сведения о характерных точках части (частей) границы объекта					
Обозначение характерных точек части границы	Координаты, м		Метод определения координат характерной точки	Средняя квадратическая погрешность положения характерной точки (Mt), м	Описание обозначения точки на местности (при наличии)
	X	Y			
1	2	3	4	5	6
Часть №					
-	-	-	-	-	-

План границ объекта




Масштаб 1:2000

Используемые условные знаки и обозначения:

	границы территориальной зоны
	характерная точка границ территориальной зоны

Заместитель руководителя БУВО «Нормативно-проектный центр»

Подпись  А.В. Ромашов Дата « 26 » декабря 2020 г.

Место для оттиска печати (при наличии) лица, составившего описание местоположения границ объекта



ОПИСАНИЕ МЕСТОПОЛОЖЕНИЯ ГРАНИЦ

Зона улиц, дорог, инженерной и транспортной инфраструктуры - ИТ1

(наименование объекта, местоположение границ которого описано
(далее - объект)

Раздел 1

Сведения об объекте		
№ п/п	Характеристики объекта	Описание характеристик
1	2	3
1	Местоположение объекта	Воронежская область, городское поселение - город Новохопёрск, село Каменка - Садовка
2	Площадь объекта \pm величина погрешности определения площади ($P \pm \text{Дельта } P$)	23501 \pm 537 м ²
3	Иные характеристики объекта	-

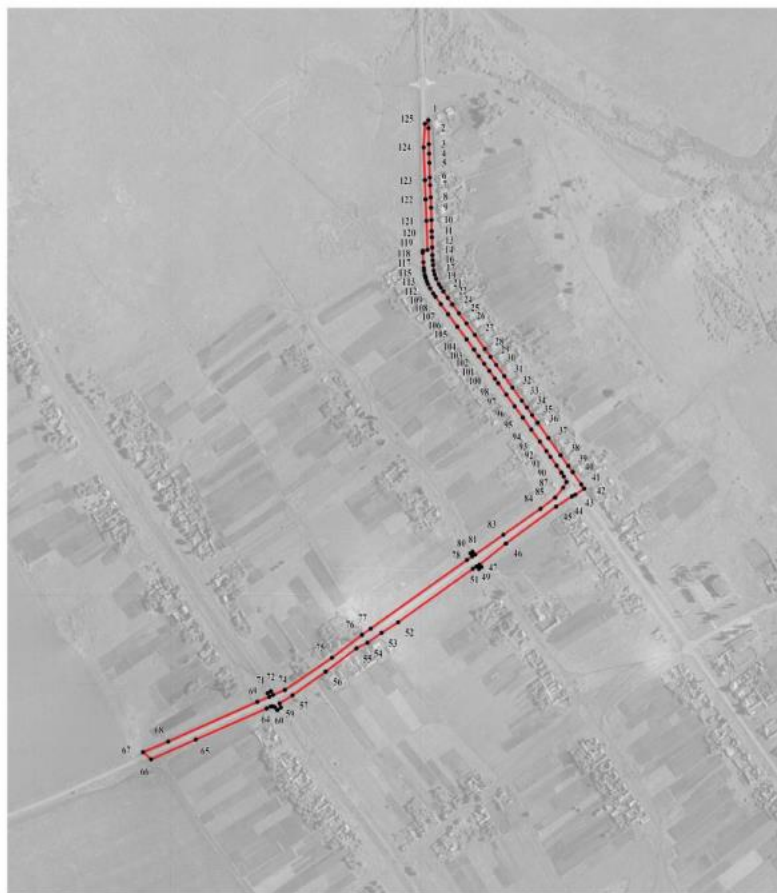
Раздел 2

Сведения о местоположении границ объекта					
1. Система координат: МСК - 36, зона 2					
2. Сведения о характерных точках границ объекта					
Обозначение характерных точек границ	Координаты, м		Метод определения координат характерной точки	Средняя квадратическая погрешность положения характерной точки (Mt), м	Описание обозначения точки на местности (при наличии)
	X	Y			
1	2	3	4	5	6
1	443414.87	2260282.59	Аналитический	0.10	-
2	443401.21	2260282.81	Аналитический	0.10	-
3	443374.15	2260283.41	Аналитический	0.10	-
4	443357.96	2260283.80	Аналитический	0.10	-
5	443342.28	2260284.16	Аналитический	0.10	-
6	443317.22	2260284.81	Аналитический	0.10	-
7	443304.41	2260285.49	Аналитический	0.10	-
8	443283.73	2260286.49	Аналитический	0.10	-
9	443266.17	2260287.13	Аналитический	0.10	-
10	443244.94	2260287.80	Аналитический	0.10	-
11	443226.13	2260288.32	Аналитический	0.10	-
12	443215.70	2260288.60	Аналитический	0.10	-
13	443198.36	2260288.99	Аналитический	0.10	-
14	443185.37	2260289.35	Аналитический	0.10	-
15	443176.58	2260289.92	Аналитический	0.10	-
16	443168.41	2260290.58	Аналитический	0.10	-
17	443158.89	2260291.78	Аналитический	0.10	-
18	443152.53	2260293.21	Аналитический	0.10	-
19	443145.43	2260295.71	Аналитический	0.10	-
20	443135.91	2260300.45	Аналитический	0.10	-
21	443130.13	2260303.87	Аналитический	0.10	-
22	443123.65	2260308.10	Аналитический	0.10	-
23	443112.74	2260315.56	Аналитический	0.10	-
24	443101.66	2260323.35	Аналитический	0.10	-
25	443086.41	2260334.59	Аналитический	0.10	-
26	443069.22	2260347.29	Аналитический	0.10	-
27	443049.59	2260361.66	Аналитический	0.10	-
28	443026.02	2260378.43	Аналитический	0.10	-
29	443012.31	2260388.21	Аналитический	0.10	-
30	442998.65	2260397.96	Аналитический	0.10	-
31	442979.54	2260411.53	Аналитический	0.10	-
32	442959.97	2260425.61	Аналитический	0.10	-
33	442937.86	2260441.51	Аналитический	0.10	-
34	442926.08	2260449.96	Аналитический	0.10	-
35	442913.35	2260459.06	Аналитический	0.10	-
36	442900.27	2260468.31	Аналитический	0.10	-

1	2	3	4	5	6
37	442874.27	2260486.54	Аналитический	0.10	-
38	442844.89	2260507.25	Аналитический	0.10	-
39	442826.85	2260520.33	Аналитический	0.10	-
40	442816.39	2260527.78	Аналитический	0.10	-
41	442795.39	2260542.53	Аналитический	0.10	-
42	442788.22	2260547.57	Аналитический	0.10	-
43	442778.12	2260532.58	Аналитический	0.10	-
44	442775.12	2260526.63	Аналитический	0.10	-
45	442757.70	2260499.77	Аналитический	0.10	-
46	442694.83	2260414.36	Аналитический	0.10	-
47	442658.52	2260369.05	Аналитический	0.10	-
48	442655.03	2260372.61	Аналитический	0.10	-
49	442651.66	2260368.64	Аналитический	0.10	-
50	442655.77	2260364.29	Аналитический	0.10	-
51	442651.85	2260358.09	Аналитический	0.10	-
52	442560.94	2260231.34	Аналитический	0.10	-
53	442542.85	2260203.04	Аналитический	0.10	-
54	442526.09	2260179.02	Аналитический	0.10	-
55	442516.51	2260160.40	Аналитический	0.10	-
56	442476.84	2260108.12	Аналитический	0.10	-
57	442436.86	2260051.81	Аналитический	0.10	-
58	442422.83	2260029.73	Аналитический	0.10	-
59	442415.81	2260031.86	Аналитический	0.10	-
60	442411.82	2260026.03	Аналитический	0.10	-
61	442416.58	2260021.72	Аналитический	0.10	-
62	442417.86	2260019.05	Аналитический	0.10	-
63	442417.48	2260014.69	Аналитический	0.10	-
64	442414.39	2260007.66	Аналитический	0.10	-
65	442361.40	2259887.34	Аналитический	0.10	-
66	442327.80	2259811.58	Аналитический	0.10	-
67	442340.02	2259797.96	Аналитический	0.10	-
68	442358.12	2259840.58	Аналитический	0.10	-
69	442425.59	2259991.90	Аналитический	0.10	-
70	442434.26	2260012.48	Аналитический	0.10	-
71	442440.41	2260009.43	Аналитический	0.10	-
72	442443.48	2260014.97	Аналитический	0.10	-
73	442437.36	2260018.71	Аналитический	0.10	-
74	442445.94	2260038.82	Аналитический	0.10	-
75	442500.53	2260118.92	Аналитический	0.10	-
76	442539.42	2260169.66	Аналитический	0.10	-
77	442550.22	2260184.52	Аналитический	0.10	-
78	442666.85	2260348.14	Аналитический	0.10	-
79	442672.96	2260357.01	Аналитический	0.10	-
80	442678.33	2260354.32	Аналитический	0.10	-
81	442680.79	2260357.72	Аналитический	0.10	-
82	442676.04	2260361.80	Аналитический	0.10	-
83	442709.72	2260410.03	Аналитический	0.10	-
84	442753.94	2260472.95	Аналитический	0.10	-



1	2	3	4	5	6
85	442772.85	2260497.94	Аналитический	0.10	-
86	442789.85	2260511.72	Аналитический	0.10	-
87	442799.50	2260517.55	Аналитический	0.10	-
88	442808.80	2260512.66	Аналитический	0.10	-
89	442815.42	2260508.61	Аналитический	0.10	-
90	442827.21	2260500.58	Аналитический	0.10	-
91	442842.19	2260490.23	Аналитический	0.10	-
92	442852.13	2260483.22	Аналитический	0.10	-
93	442868.23	2260471.92	Аналитический	0.10	-
94	442888.78	2260457.48	Аналитический	0.10	-
95	442909.12	2260443.09	Аналитический	0.10	-
96	442928.27	2260429.19	Аналитический	0.10	-
97	442948.06	2260415.02	Аналитический	0.10	-
98	442967.48	2260401.33	Аналитический	0.10	-
99	442975.26	2260395.84	Аналитический	0.10	-
100	442988.36	2260386.14	Аналитический	0.10	-
101	443000.48	2260377.33	Аналитический	0.10	-
102	443013.45	2260368.19	Аналитический	0.10	-
103	443024.70	2260360.08	Аналитический	0.10	-
104	443042.06	2260347.47	Аналитический	0.10	-
105	443063.55	2260331.76	Аналитический	0.10	-
106	443084.82	2260315.85	Аналитический	0.10	-
107	443102.14	2260303.59	Аналитический	0.10	-
108	443114.86	2260294.62	Аналитический	0.10	-
109	443120.33	2260290.76	Аналитический	0.10	-
110	443128.91	2260285.49	Аналитический	0.10	-
111	443136.20	2260281.93	Аналитический	0.10	-
112	443140.82	2260279.98	Аналитический	0.10	-
113	443147.00	2260277.83	Аналитический	0.10	-
114	443151.40	2260276.62	Аналитический	0.10	-
115	443158.50	2260275.23	Аналитический	0.10	-
116	443163.44	2260274.67	Аналитический	0.10	-
117	443173.23	2260273.93	Аналитический	0.10	-
118	443189.21	2260273.05	Аналитический	0.10	-
119	443192.88	2260272.92	Аналитический	0.10	-
120	443194.30	2260281.00	Аналитический	0.10	-
121	443243.70	2260279.30	Аналитический	0.10	-
122	443280.20	2260277.90	Аналитический	0.10	-
123	443312.80	2260276.70	Аналитический	0.10	-
124	443368.50	2260274.60	Аналитический	0.10	-
125	443408.80	2260276.80	Аналитический	0.10	-
1	443414.87	2260282.59	Аналитический	0.10	-

3. Сведения о характерных точках части (частей) границы объекта					
Обозначение характерных точек части границы	Координаты, м		Метод определения координат характерной точки	Средняя квадратическая погрешность положения характерной точки (Mi), м	Описание обозначения точки на местности (при наличии)
	X	Y			
1	2	3	4	5	6
Часть №					
-	-	-	-	-	-



Масштаб 1:5000

Используемые условные знаки и обозначения:

	границы территориальной зоны
	характерная точка границ территориальной зоны

Заместитель руководителя БУВО «Нормативно-проектный центр»

Подпись  А.В. Романов Дата « 26 » декабря 2020 г.

Место для оттиска печати (или подписи) лица, составившего описание местоположения границ объекта



ОПИСАНИЕ МЕСТОПОЛОЖЕНИЯ ГРАНИЦ

Зона сельскохозяйственного использования в границах населенных пунктов - СХ1

(наименование объекта, местоположение границ которого описано
(далее - объект)

Раздел 1

Сведения об объекте		
№ п/п	Характеристики объекта	Описание характеристик
1	2	3
1	Местоположение объекта	Воронежская область, городское поселение - город Новохопёрск, село Каменка - Садовка
2	Площадь объекта \pm величина погрешности определения площади ($P \pm \text{Дельта } P$)	22014 \pm 519 м ²
3	Иные характеристики объекта	-

Раздел 2



Сведения о местоположении границ объекта					
1. Система координат: МСК - 36, зона 2					
2. Сведения о характерных точках границ объекта					
Обозначение характерных точек границ	Координаты, м		Метод определения координат характерной точки	Средняя квадратическая погрешность положения характерной точки (Mt), м	Описание обозначения точки на местности (при наличии)
	X	Y			
1	2	3	4	5	6
1	443450.50	2262173.00	Картометрический	1.00	-
2	443447.97	2262221.22	Картометрический	1.00	-
3	443443.88	2262241.89	Картометрический	1.00	-
4	443377.88	2262303.95	Картометрический	1.00	-
5	443364.82	2262289.06	Картометрический	1.00	-
6	443442.77	2262218.76	Картометрический	1.00	-
7	443347.71	2262083.32	Картометрический	1.00	-
8	443338.37	2262071.88	Картометрический	1.00	-
9	443244.53	2261970.88	Картометрический	1.00	-
10	443227.77	2261961.85	Картометрический	1.00	-
11	443262.17	2261918.86	Картометрический	1.00	-
12	443274.80	2261861.60	Картометрический	1.00	-
13	443291.50	2261916.90	Картометрический	1.00	-
14	443312.00	2261936.80	Картометрический	1.00	-
15	443324.70	2261952.20	Картометрический	1.00	-
16	443346.80	2261973.80	Картометрический	1.00	-
17	443358.40	2261985.90	Картометрический	1.00	-
18	443409.90	2262075.60	Картометрический	1.00	-
19	443437.20	2262139.30	Картометрический	1.00	-
1	443450.50	2262173.00	Картометрический	1.00	-
3. Сведения о характерных точках части (частей) границы объекта					
Обозначение характерных точек части границы	Координаты, м		Метод определения координат характерной точки	Средняя квадратическая погрешность положения характерной точки (Mt), м	Описание обозначения точки на местности (при наличии)
	X	Y			
1	2	3	4	5	6
Часть №					
-	-	-	-	-	-

План границ объекта



Масштаб 1:5000

Используемые условные знаки и обозначения:

	границы территориальной зоны
	характерная точка границ территориальной зоны

Заместитель руководителя БУВО «Нормативно-проектный центр»

Подпись  А.В. Ромашов Дата « 26 » декабря 2020 г.

Место для оттиска печати (при наличии) лица, составившего описание местоположения границ объекта



ОПИСАНИЕ МЕСТОПОЛОЖЕНИЯ ГРАНИЦ

Зона сельскохозяйственного производства - СХ2

(наименование объекта, местоположение границ которого описано
(далее - объект)

Раздел 1

Сведения об объекте		
№ п/п	Характеристики объекта	Описание характеристик
1	2	3
1	Местоположение объекта	Воронежская область, городское поселение - город Новохопёрск, село Каменка - Садовка
2	Площадь объекта \pm величина погрешности определения площади ($P \pm \text{Дельта } P$)	36143+/-665 м ²
3	Иные характеристики объекта	-

Раздел 2



Сведения о местоположении границ объекта					
1. Система координат: МСК - 36, зона 2					
2. Сведения о характерных точках границ объекта					
Обозначение характерных точек границ	Координаты, м		Метод определения координат характерной точки	Средняя квадратическая погрешность положения характерной точки (Mt), м	Описание обозначения точки на местности (при наличии)
	X	Y			
1	2	3	4	5	6
1	443442.77	2262218.76	Картометрический	1.00	-
2	443364.82	2262289.06	Картометрический	1.00	-
3	443298.89	2262221.12	Картометрический	1.00	-
4	443242.67	2262129.47	Картометрический	1.00	-
5	443207.72	2262087.02	Картометрический	1.00	-
6	443184.80	2262058.76	Картометрический	1.00	-
7	443168.90	2262039.16	Картометрический	1.00	-
8	443227.77	2261961.85	Картометрический	1.00	-
9	443244.53	2261970.88	Картометрический	1.00	-
10	443338.37	2262071.88	Картометрический	1.00	-
11	443347.71	2262083.32	Картометрический	1.00	-
1	443442.77	2262218.76	Картометрический	1.00	-
3. Сведения о характерных точках части (частей) границы объекта					
Обозначение характерных точек части границы	Координаты, м		Метод определения координат характерной точки	Средняя квадратическая погрешность положения характерной точки (Mt), м	Описание обозначения точки на местности (при наличии)
	X	Y			
1	2	3	4	5	6
Часть №					
-	-	-	-	-	-

План границ объекта




Масштаб 1:5000

Используемые условные знаки и обозначения:

	границы территориальной зоны
	характерная точка границ территориальной зоны

Заместитель руководителя БУВО «Нормативно-проектный центр»

Подпись  А.В. Ромашов Дата « 26 » декабря 2020 г.

Место для оттиска печати (при наличии) лица, составившего описание местоположения границ объекта



ОПИСАНИЕ МЕСТОПОЛОЖЕНИЯ ГРАНИЦ

Зона рекреационного назначения - объектов отдыха - Р1

(наименование объекта, местоположение границ которого описано
(далее - объект)

Раздел 1

Сведения об объекте		
№ п/п	Характеристики объекта	Описание характеристик
1	2	3
1	Местоположение объекта	Воронежская область, городское поселение - город Новохопёрск, село Каменка - Садовка
2	Площадь объекта \pm величина погрешности определения площади ($P \pm \text{Дельта } P$)	22167 \pm 521 м ²
3	Иные характеристики объекта	-

Раздел 2



Сведения о местоположении границ объекта					
1. Система координат: МСК - 36, зона 2					
2. Сведения о характерных точках границ объекта					
Обозначение характерных точек границ	Координаты, м		Метод определения координат характерной точки	Средняя квадратическая погрешность положения характерной точки (Mt), м	Описание обозначения точки на местности (при наличии)
	X	Y			
1	2	3	4	5	6
1	442638.86	2260650.48	Картометрический	1.00	-
2	442646.04	2260658.15	Картометрический	1.00	-
3	442655.73	2260671.71	Картометрический	1.00	-
4	442723.89	2260781.36	Картометрический	1.00	-
5	442594.71	2260866.77	Картометрический	1.00	-
6	442531.18	2260730.91	Картометрический	1.00	-
1	442638.86	2260650.48	Картометрический	1.00	-
3. Сведения о характерных точках части (частей) границы объекта					
Обозначение характерных точек части границы	Координаты, м		Метод определения координат характерной точки	Средняя квадратическая погрешность положения характерной точки (Mt), м	Описание обозначения точки на местности (при наличии)
	X	Y			
1	2	3	4	5	6
Часть №					
-	-	-	-	-	-

План границ объекта



Масштаб 1:5000

Используемые условные знаки и обозначения:

	границы территориальной зоны
	характерная точка границ территориальной зоны

Заместитель руководителя БУВО «Нормативно-проектный центр»

Подпись  А.В. Ромашов Дата « 26 » декабря 2020 г.

Место для оттиска печати (при наличии) лица, составившего описание местоположения границ объекта



ОПИСАНИЕ МЕСТОПОЛОЖЕНИЯ ГРАНИЦ

Зона ритуальных объектов - СН1

(наименование объекта, местоположение границ которого описано
(далее - объект)

Раздел 1

Сведения об объекте		
№ п/п	Характеристики объекта	Описание характеристик
1	2	3
1	Местоположение объекта	Воронежская область, городское поселение - город Новохопёрск, село Каменка - Садовка
2	Площадь объекта \pm величина погрешности определения площади ($P \pm \text{Дельта } P$)	13085 \pm 400 м ²
3	Иные характеристики объекта	-



Сведения о местоположении границ объекта					
1. Система координат: МСК - 36, зона 2					
2. Сведения о характерных точках границ объекта					
Обозначение характерных точек границ	Координаты, м		Метод определения координат характерной точки	Средняя квадратическая погрешность положения характерной точки (Mt), м	Описание обозначения точки на местности (при наличии)
	X	Y			
1	2	3	4	5	6
1	442762.85	2261895.32	Картометрический	1.00	-
2	442689.23	2261952.69	Картометрический	1.00	-
3	442612.22	2261847.49	Картометрический	1.00	-
4	442649.28	2261810.64	Картометрический	1.00	-
5	442692.61	2261784.09	Картометрический	1.00	-
1	442762.85	2261895.32	Картометрический	1.00	-
3. Сведения о характерных точках части (частей) границы объекта					
Обозначение характерных точек части границы	Координаты, м		Метод определения координат характерной точки	Средняя квадратическая погрешность положения характерной точки (Mt), м	Описание обозначения точки на местности (при наличии)
	X	Y			
1	2	3	4	5	6
Часть №					
-	-	-	-	-	-

План границ объекта




Масштаб 1:5000

Используемые условные знаки и обозначения:

	границы территориальной зоны
	характерная точка границ территориальной зоны

Заместитель руководителя БУВО «Нормативно-проектный центр»

Подпись  А.В. Ромашов Дата « 26 » декабря 2020 г.

Место для оттиска печати (при наличии) лица, составившего описание местоположения границ объекта



Приложение № 6
к правилам землепользования и застройки
городского поселения – город Новохопёрск
Новохопёрского муниципального района
Воронжской области

СВЕДЕНИЯ О ГРАНИЦАХ ТЕРРИТОРИАЛЬНЫХ ЗОН,
СОДЕРЖАЩИЕ ГРАФИЧЕСКОЕ ОПИСАНИЕ МЕСТОПОЛОЖЕНИЯ
ГРАНИЦ ТЕРРИТОРИАЛЬНЫХ ЗОН, ПЕРЕЧЕНЬ КООРДИНАТ
ХАРАКТЕРНЫХ ТОЧЕК ГРАНИЦ ТЕРРИТОРИАЛЬНЫХ ЗОН
ПОСЁЛКА БОЛЬШЕВИК

ОПИСАНИЕ МЕСТОПОЛОЖЕНИЯ ГРАНИЦ

Зона застройки индивидуальными жилыми домами - Ж1

(наименование объекта, местоположение границ которого описано
(далее - объект)

Раздел 1

Сведения об объекте		
№ п/п	Характеристики объекта	Описание характеристик
1	2	3
1	Местоположение объекта	Воронежская область, городское поселение - город Новохопёрск, посёлок Большевик
2	Площадь объекта \pm величина погрешности определения площади ($P \pm \Delta P$)	468656 \pm 2396 м ²
3	Иные характеристики объекта	-

Раздел 2

Сведения о местоположении границ объекта					
1. Система координат: МСК - 36, зона 2					
2. Сведения о характерных точках границ объекта					
Обозначение характерных точек границ	Координаты, м		Метод определения координат характерной точки	Средняя квадратическая погрешность положения характерной точки (Mt), м	Описание обозначения точки на местности (при наличии)
	X	Y			
1	2	3	4	5	6
1	442221.05	2258840.92	Картометрический	1.00	-
2	442238.13	2258873.08	Картометрический	1.00	-
3	442265.47	2258919.55	Картометрический	1.00	-
4	442277.60	2258946.52	Картометрический	1.00	-
5	442276.42	2258974.74	Картометрический	1.00	-
6	442265.06	2258993.79	Картометрический	1.00	-
7	442243.35	2259018.22	Картометрический	1.00	-
8	442186.09	2259075.46	Картометрический	1.00	-
9	442176.03	2259093.17	Картометрический	1.00	-
10	442172.82	2259108.56	Картометрический	1.00	-
11	442165.16	2259126.07	Картометрический	1.00	-
12	442160.30	2259131.06	Картометрический	1.00	-
13	442156.87	2259138.63	Картометрический	1.00	-
14	442149.01	2259240.20	Картометрический	1.00	-
15	442149.00	2259242.04	Картометрический	1.00	-
16	442147.58	2259241.97	Картометрический	1.00	-
17	442139.77	2259241.54	Картометрический	1.00	-
18	442131.16	2259241.08	Картометрический	1.00	-
19	442123.36	2259248.97	Аналитический	0.10	-
20	442099.86	2259244.53	Аналитический	0.10	-
21	442057.88	2259233.65	Аналитический	0.10	-
22	442013.32	2259223.23	Аналитический	0.10	-
23	441931.61	2259204.35	Аналитический	0.10	-
24	441908.90	2259201.03	Аналитический	0.10	-
25	441886.09	2259203.52	Аналитический	0.10	-
26	441862.89	2259211.31	Аналитический	0.10	-
27	441841.92	2259220.39	Аналитический	0.10	-
28	441822.49	2259230.94	Аналитический	0.10	-
29	441803.82	2259242.96	Аналитический	0.10	-
30	441764.93	2259265.05	Аналитический	0.10	-
31	441727.59	2259288.18	Аналитический	0.10	-
32	441708.63	2259300.10	Аналитический	0.10	-
33	441689.72	2259312.58	Аналитический	0.10	-
34	441700.31	2259329.40	Аналитический	0.10	-
35	441718.71	2259316.77	Аналитический	0.10	-
36	441736.86	2259303.41	Аналитический	0.10	-

1	2	3	4	5	6
37	441774.28	2259280.94	Аналитический	0.10	-
38	441812.65	2259259.07	Аналитический	0.10	-
39	441832.27	2259248.56	Аналитический	0.10	-
40	441851.43	2259236.93	Аналитический	0.10	-
41	441872.50	2259225.85	Аналитический	0.10	-
42	441892.79	2259218.33	Аналитический	0.10	-
43	441912.64	2259217.70	Аналитический	0.10	-
44	441934.34	2259221.94	Аналитический	0.10	-
45	441999.75	2259237.27	Аналитический	0.10	-
46	442040.73	2259246.91	Аналитический	0.10	-
47	442062.16	2259252.88	Аналитический	0.10	-
48	442082.60	2259257.08	Аналитический	0.10	-
49	442102.58	2259263.58	Аналитический	0.10	-
50	442119.70	2259267.84	Аналитический	0.10	-
51	442126.43	2259274.16	Аналитический	0.10	-
52	442129.65	2259309.25	Аналитический	0.10	-
53	442143.37	2259356.90	Аналитический	0.10	-
54	442175.01	2259443.56	Аналитический	0.10	-
55	442166.00	2259446.19	Аналитический	0.10	-
56	442169.70	2259457.59	Аналитический	0.10	-
57	442166.00	2259466.89	Картометрический	1.00	-
58	442132.20	2259477.09	Картометрический	1.00	-
59	442126.40	2259458.59	Картометрический	1.00	-
60	442116.03	2259460.32	Картометрический	1.00	-
61	442017.70	2259495.49	Картометрический	1.00	-
62	441934.30	2259521.29	Картометрический	1.00	-
63	441788.60	2259567.79	Картометрический	1.00	-
64	441717.20	2259588.39	Картометрический	1.00	-
65	441693.20	2259521.99	Картометрический	1.00	-
66	441673.20	2259458.29	Картометрический	1.00	-
67	441651.90	2259462.39	Картометрический	1.00	-
68	441641.40	2259442.89	Картометрический	1.00	-
69	441629.20	2259432.49	Картометрический	1.00	-
70	441584.20	2259404.69	Картометрический	1.00	-
71	441559.70	2259383.79	Картометрический	1.00	-
72	441548.80	2259382.89	Картометрический	1.00	-
73	441513.40	2259391.99	Картометрический	1.00	-
74	441497.90	2259400.19	Картометрический	1.00	-
75	441441.90	2259419.89	Картометрический	1.00	-
76	441408.60	2259429.49	Картометрический	1.00	-
77	441370.00	2259438.49	Картометрический	1.00	-
78	441328.60	2259440.99	Картометрический	1.00	-
79	441304.40	2259437.39	Картометрический	1.00	-
80	441265.40	2259417.89	Картометрический	1.00	-
81	441221.52	2259237.87	Картометрический	1.00	-
82	441187.87	2259168.50	Картометрический	1.00	-
83	441226.11	2259148.51	Картометрический	1.00	-
84	441262.20	2259126.79	Картометрический	1.00	-

1	2	3	4	5	6
85	441296.93	2259112.39	Картометрический	1.00	-
86	441335.69	2259112.93	Картометрический	1.00	-
87	441412.71	2259122.16	Картометрический	1.00	-
88	441453.42	2259073.22	Картометрический	1.00	-
89	441462.20	2259050.41	Картометрический	1.00	-
90	441484.37	2259038.38	Картометрический	1.00	-
91	441497.24	2259036.56	Картометрический	1.00	-
92	441535.50	2259022.99	Картометрический	1.00	-
93	441569.00	2259007.09	Картометрический	1.00	-
94	441614.60	2258983.69	Картометрический	1.00	-
95	441648.20	2258974.19	Картометрический	1.00	-
96	441675.10	2258969.69	Картометрический	1.00	-
97	441702.00	2258967.59	Картометрический	1.00	-
98	441724.50	2258960.99	Картометрический	1.00	-
99	441768.00	2258946.99	Картометрический	1.00	-
100	441812.80	2258935.59	Картометрический	1.00	-
101	441855.60	2258921.09	Картометрический	1.00	-
102	441891.90	2258905.19	Картометрический	1.00	-
103	441911.90	2258894.99	Картометрический	1.00	-
104	441960.00	2258873.59	Картометрический	1.00	-
105	442012.00	2258840.49	Картометрический	1.00	-
106	442050.00	2258817.79	Картометрический	1.00	-
107	442072.50	2258807.59	Картометрический	1.00	-
108	442099.02	2258854.64	Картометрический	1.00	-
109	442102.99	2258888.73	Картометрический	1.00	-
110	442107.41	2258912.96	Картометрический	1.00	-
111	442124.90	2258908.39	Картометрический	1.00	-
112	442177.60	2258871.39	Картометрический	1.00	-
1	442221.05	2258840.92	Картометрический	1.00	-
113	442178.92	2258899.26	Аналитический	0.10	-
114	442178.84	2258899.46	Аналитический	0.10	-
115	442178.58	2258899.35	Аналитический	0.10	-
116	442178.66	2258899.16	Аналитический	0.10	-
113	442178.92	2258899.26	Аналитический	0.10	-
117	442160.20	2258942.51	Аналитический	0.10	-
118	442160.12	2258942.71	Аналитический	0.10	-
119	442159.86	2258942.60	Аналитический	0.10	-
120	442159.93	2258942.41	Аналитический	0.10	-
117	442160.20	2258942.51	Аналитический	0.10	-
121	442142.48	2258988.58	Аналитический	0.10	-
122	442142.44	2258988.79	Аналитический	0.10	-
123	442137.85	2258987.97	Аналитический	0.10	-
124	442137.90	2258987.76	Аналитический	0.10	-
121	442142.48	2258988.58	Аналитический	0.10	-

1	2	3	4	5	6
125	442134.73	2259037.42	Аналитический	0.10	-
126	442134.72	2259037.63	Аналитический	0.10	-
127	442134.44	2259037.61	Аналитический	0.10	-
128	442134.45	2259037.40	Аналитический	0.10	-
125	442134.73	2259037.42	Аналитический	0.10	-
129	442126.84	2259110.05	Аналитический	0.10	-
130	442126.82	2259110.26	Аналитический	0.10	-
131	442126.54	2259110.24	Аналитический	0.10	-
132	442126.55	2259110.03	Аналитический	0.10	-
129	442126.84	2259110.05	Аналитический	0.10	-
133	442116.32	2259126.13	Аналитический	0.10	-
134	442112.79	2259129.66	Аналитический	0.10	-
135	442112.65	2259129.51	Аналитический	0.10	-
136	442116.17	2259125.98	Аналитический	0.10	-
133	442116.32	2259126.13	Аналитический	0.10	-
137	442118.80	2259179.91	Аналитический	0.10	-
138	442118.79	2259180.12	Аналитический	0.10	-
139	442118.51	2259180.10	Аналитический	0.10	-
140	442118.52	2259179.89	Аналитический	0.10	-
137	442118.80	2259179.91	Аналитический	0.10	-
141	442111.96	2259243.81	Аналитический	0.10	-
142	442111.94	2259244.02	Аналитический	0.10	-
143	442111.66	2259243.99	Аналитический	0.10	-
144	442111.68	2259243.78	Аналитический	0.10	-
141	442111.96	2259243.81	Аналитический	0.10	-
145	442085.59	2259161.08	Аналитический	0.10	-
146	442085.45	2259161.24	Аналитический	0.10	-
147	442085.24	2259161.06	Аналитический	0.10	-
148	442085.37	2259160.90	Аналитический	0.10	-
145	442085.59	2259161.08	Аналитический	0.10	-
149	442050.91	2259200.09	Аналитический	0.10	-
150	442050.78	2259200.26	Аналитический	0.10	-
151	442050.56	2259200.07	Аналитический	0.10	-
152	442050.70	2259199.91	Аналитический	0.10	-
149	442050.91	2259200.09	Аналитический	0.10	-
153	442109.70	2259300.50	Аналитический	0.10	-
154	442109.75	2259300.71	Аналитический	0.10	-
155	442105.16	2259301.80	Аналитический	0.10	-
156	442105.11	2259301.60	Аналитический	0.10	-
153	442109.70	2259300.50	Аналитический	0.10	-

1	2	3	4	5	6
157	442121.58	2259352.84	Аналитический	0.10	-
158	442121.66	2259353.04	Аналитический	0.10	-
159	442121.40	2259353.15	Аналитический	0.10	-
160	442121.32	2259352.95	Аналитический	0.10	-
157	442121.58	2259352.84	Аналитический	0.10	-
161	442146.07	2259431.91	Аналитический	0.10	-
162	442146.15	2259432.11	Аналитический	0.10	-
163	442145.89	2259432.22	Аналитический	0.10	-
164	442145.81	2259432.02	Аналитический	0.10	-
161	442146.07	2259431.91	Аналитический	0.10	-
165	441983.60	2259276.45	Аналитический	0.10	-
166	441983.47	2259276.61	Аналитический	0.10	-
167	441983.25	2259276.43	Аналитический	0.10	-
168	441983.39	2259276.26	Аналитический	0.10	-
165	441983.60	2259276.45	Аналитический	0.10	-
169	441945.68	2259319.05	Аналитический	0.10	-
170	441942.66	2259322.46	Аналитический	0.10	-
171	441942.51	2259322.31	Аналитический	0.10	-
172	441945.52	2259318.91	Аналитический	0.10	-
169	441945.68	2259319.05	Аналитический	0.10	-



3. Сведения о характерных точках части (частей) границы объекта

Обозначение характерных точек части границы	Координаты, м		Метод определения координат характерной точки	Средняя квадратическая погрешность положения характерной точки (M _t), м	Описание обозначения точки на местности (при наличии)
	X	Y			
1	2	3	4	5	6
Часть №					
-	-	-	-	-	-




Масштаб 1:5000

Используемые условные знаки и обозначения:

	границы территориальной зоны
	характерная точка границ территориальной зоны

Заместитель руководителя БУВО «Нормативно-проектный центр»

Подпись:  А.В. Романов Дата « 26 » декабря 2020 г.

Место для отписки печати (или подписи) лица, составившего описание местоположения границ объекта



ОПИСАНИЕ МЕСТОПОЛОЖЕНИЯ ГРАНИЦ

Зона улиц, дорог, инженерной и транспортной инфраструктуры - ИТ1

(наименование объекта, местоположение границ которого описано
(далее - объект)

Раздел 1

Сведения об объекте		
№ п/п	Характеристики объекта	Описание характеристик
1	2	3
1	Местоположение объекта	Воронежская область, городское поселение - город Новохопёрск, посёлок Большевик
2	Площадь объекта \pm величина погрешности определения площади ($P \pm \Delta P$)	10394+/-357 м ²
3	Иные характеристики объекта	-

Сведения о местоположении границ объекта					
1. Система координат: МСК - 36, зона 2					
2. Сведения о характерных точках границ объекта					
Обозначение характерных точек границ	Координаты, м		Метод определения координат характерной точки	Средняя квадратическая погрешность положения характерной точки (Mt), м	Описание обозначения точки на местности (при наличии)
	X	Y			
1	2	3	4	5	6
1	442139.76	2259241.54	Аналитический	0.10	-
2	442138.70	2259271.00	Аналитический	0.10	-
3	442142.30	2259310.50	Аналитический	0.10	-
4	442145.00	2259325.50	Аналитический	0.10	-
5	442149.10	2259341.00	Аналитический	0.10	-
6	442155.80	2259363.50	Аналитический	0.10	-
7	442165.60	2259392.60	Аналитический	0.10	-
8	442181.50	2259441.40	Аналитический	0.10	-
9	442178.30	2259442.60	Аналитический	0.10	-
10	442175.01	2259443.56	Аналитический	0.10	-
11	442143.37	2259356.90	Аналитический	0.10	-
12	442129.65	2259309.25	Аналитический	0.10	-
13	442126.43	2259274.16	Аналитический	0.10	-
14	442119.70	2259267.84	Аналитический	0.10	-
15	442102.58	2259263.58	Аналитический	0.10	-
16	442082.60	2259257.08	Аналитический	0.10	-
17	442062.16	2259252.88	Аналитический	0.10	-
18	442040.73	2259246.91	Аналитический	0.10	-
19	441999.75	2259237.27	Аналитический	0.10	-
20	441934.34	2259221.94	Аналитический	0.10	-
21	441912.64	2259217.70	Аналитический	0.10	-
22	441892.79	2259218.33	Аналитический	0.10	-
23	441872.50	2259225.85	Аналитический	0.10	-
24	441851.43	2259236.93	Аналитический	0.10	-
25	441832.27	2259248.56	Аналитический	0.10	-
26	441812.65	2259259.07	Аналитический	0.10	-
27	441774.28	2259280.94	Аналитический	0.10	-
28	441736.86	2259303.41	Аналитический	0.10	-
29	441718.71	2259316.77	Аналитический	0.10	-
30	441700.31	2259329.40	Аналитический	0.10	-
31	441689.72	2259312.58	Аналитический	0.10	-
32	441708.63	2259300.10	Аналитический	0.10	-
33	441727.59	2259288.18	Аналитический	0.10	-
34	441764.93	2259265.05	Аналитический	0.10	-
35	441803.82	2259242.96	Аналитический	0.10	-
36	441822.49	2259230.94	Аналитический	0.10	-



1	2	3	4	5	6
37	441841.92	2259220.39	Аналитический	0.10	-
38	441862.89	2259211.31	Аналитический	0.10	-
39	441886.09	2259203.52	Аналитический	0.10	-
40	441908.90	2259201.03	Аналитический	0.10	-
41	441931.61	2259204.35	Аналитический	0.10	-
42	442013.32	2259223.23	Аналитический	0.10	-
43	442057.88	2259233.65	Аналитический	0.10	-
44	442099.86	2259244.53	Аналитический	0.10	-
45	442123.36	2259248.97	Аналитический	0.10	-
46	442131.16	2259241.08	Аналитический	0.10	-
1	442139.76	2259241.54	Аналитический	0.10	-
47	442016.85	2259238.77	Аналитический	0.10	-
48	442016.71	2259238.93	Аналитический	0.10	-
49	442016.50	2259238.74	Аналитический	0.10	-
50	442016.63	2259238.58	Аналитический	0.10	-
47	442016.85	2259238.77	Аналитический	0.10	-
3. Сведения о характерных точках части (частей) границы объекта					
Обозначение характерных точек части границы	Координаты, м		Метод определения координат характерной точки	Средняя квадратическая погрешность положения характерной точки (Mt), м	Описание обозначения точки на местности (при наличии)
	X	Y			
1	2	3	4	5	6
Часть №					
-	-	-	-	-	-

План границ объекта




Масштаб 1:5000

Используемые условные знаки и обозначения:

	границы территориальной зоны
	характерная точка границ территориальной зоны

Заместитель руководителя БУВО «Нормативно-проектный центр»

Подпись  А.В. Ромашов Дата « 26 » декабря 2020 г.

Место для оттиска печати (при наличии) лица, составившего описание местоположения границ объекта



ОПИСАНИЕ МЕСТОПОЛОЖЕНИЯ ГРАНИЦ

Зона сельскохозяйственного использования в границах населенных пунктов - СХ1

(наименование объекта, местоположение границ которого описано
(далее - объект)

Раздел 1

Сведения об объекте		
№ п/п	Характеристики объекта	Описание характеристик
1	2	3
1	Местоположение объекта	Воронежская область, городское поселение - город Новохопёрск, посёлок Большевик
2	Площадь объекта \pm величина погрешности определения площади ($P \pm \text{Дельта } P$)	140385+/-1311 м ²
3	Иные характеристики объекта	-

Раздел 2

Сведения о местоположении границ объекта					
1. Система координат: МСК - 36, зона 2					
2. Сведения о характерных точках границ объекта					
Обозначение характерных точек границ	Координаты, м		Метод определения координат характерной точки	Средняя квадратическая погрешность положения характерной точки (Mt), м	Описание обозначения точки на местности (при наличии)
	X	Y			
1	2	3	4	5	6
1	441535.50	2259022.99	Картометрический	1.00	-
2	441497.24	2259036.56	Картометрический	1.00	-
3	441484.37	2259038.38	Картометрический	1.00	-
4	441462.20	2259050.41	Картометрический	1.00	-
5	441453.42	2259073.22	Картометрический	1.00	-
6	441412.71	2259122.16	Картометрический	1.00	-
7	441335.69	2259112.93	Картометрический	1.00	-
8	441296.93	2259112.39	Картометрический	1.00	-
9	441262.20	2259126.79	Картометрический	1.00	-
10	441226.11	2259148.51	Картометрический	1.00	-
11	441187.87	2259168.50	Картометрический	1.00	-
12	441221.52	2259237.87	Картометрический	1.00	-
13	441265.40	2259417.89	Картометрический	1.00	-
14	441211.80	2259415.59	Картометрический	1.00	-
15	441197.42	2259373.25	Картометрический	1.00	-
16	441130.17	2259402.02	Картометрический	1.00	-
17	441067.81	2259421.12	Картометрический	1.00	-
18	441046.08	2259430.15	Картометрический	1.00	-
19	441046.18	2259434.68	Картометрический	1.00	-
20	441009.11	2259449.72	Картометрический	1.00	-
21	441001.74	2259446.58	Картометрический	1.00	-
22	440902.17	2259473.19	Картометрический	1.00	-
23	440831.10	2259326.79	Картометрический	1.00	-
24	440812.40	2259290.99	Картометрический	1.00	-
25	440807.08	2259243.13	Картометрический	1.00	-
26	440815.52	2259217.58	Картометрический	1.00	-
27	440820.30	2259202.49	Картометрический	1.00	-
28	440882.90	2259172.79	Картометрический	1.00	-
29	440910.00	2259161.29	Картометрический	1.00	-
30	440937.40	2259136.69	Картометрический	1.00	-
31	440959.30	2259121.59	Картометрический	1.00	-
32	440972.40	2259118.19	Картометрический	1.00	-
33	441005.30	2259114.39	Картометрический	1.00	-
34	441066.00	2259101.89	Картометрический	1.00	-
35	441087.80	2259090.19	Картометрический	1.00	-
36	441112.20	2259082.59	Картометрический	1.00	-

1	2	3	4	5	6
37	441160.60	2259075.19	Картометрический	1.00	-
38	441180.80	2259070.29	Картометрический	1.00	-
39	441256.10	2259083.89	Картометрический	1.00	-
40	441300.60	2259061.19	Картометрический	1.00	-
41	441328.80	2259046.69	Картометрический	1.00	-
42	441371.90	2259031.89	Картометрический	1.00	-
43	441402.90	2259030.39	Картометрический	1.00	-
44	441447.20	2259028.69	Картометрический	1.00	-
45	441473.80	2259022.59	Картометрический	1.00	-
46	441482.90	2259018.89	Картометрический	1.00	-
47	441492.00	2259020.19	Картометрический	1.00	-
48	441500.10	2259021.89	Картометрический	1.00	-
49	441510.00	2259025.09	Картометрический	1.00	-
50	441521.90	2259024.89	Картометрический	1.00	-
1	441535.50	2259022.99	Картометрический	1.00	-

3. Сведения о характерных точках части (частей) границы объекта



Обозначение характерных точек части границы	Координаты, м		Метод определения координат характерной точки	Средняя квадратическая погрешность положения характерной точки (Mt), м	Описание обозначения точки на местности (при наличии)
	X	Y			
1	2	3	4	5	6
Часть №					
-	-	-	-	-	-

План границ объекта



Масштаб 1:5000

Используемые условные знаки и обозначения:

	границы территориальной зоны
	характерная точка границ территориальной зоны

Заместитель руководителя БУВО «Нормативно-проектный центр»

Подпись  А.В. Ромашов Дата « 26 » декабря 2020 г.

Место для оттиска печати (при наличии) лица, составившего описание местоположения границ объекта



Приложение № 7
к правилам землепользования и застройки
городского поселения – город Новохопёрск
Новохопёрского муниципального района
Воронжской области

СВЕДЕНИЯ О ГРАНИЦАХ ТЕРРИТОРИАЛЬНЫХ ЗОН,
СОДЕРЖАЩИЕ ГРАФИЧЕСКОЕ ОПИСАНИЕ МЕСТОПОЛОЖЕНИЯ
ГРАНИЦ ТЕРРИТОРИАЛЬНЫХ ЗОН, ПЕРЕЧЕНЬ КООРДИНАТ
ХАРАКТЕРНЫХ ТОЧЕК ГРАНИЦ ТЕРРИТОРИАЛЬНЫХ ЗОН
ПОСЁЛКА ПЛАУТИНО

ОПИСАНИЕ МЕСТОПОЛОЖЕНИЯ ГРАНИЦ

Зона застройки индивидуальными жилыми домами - Ж1

(наименование объекта, местоположение границ которого описано
(далее - объект)

Раздел 1

Сведения об объекте		
№ п/п	Характеристики объекта	Описание характеристик
1	2	3
1	Местоположение объекта	Воронежская область, городское поселение - город Новохопёрск, посёлок Плаутино
2	Площадь объекта \pm величина погрешности определения площади ($P \pm \text{Дельта } P$)	86032 \pm 1027 м ²
3	Иные характеристики объекта	-

Раздел 2

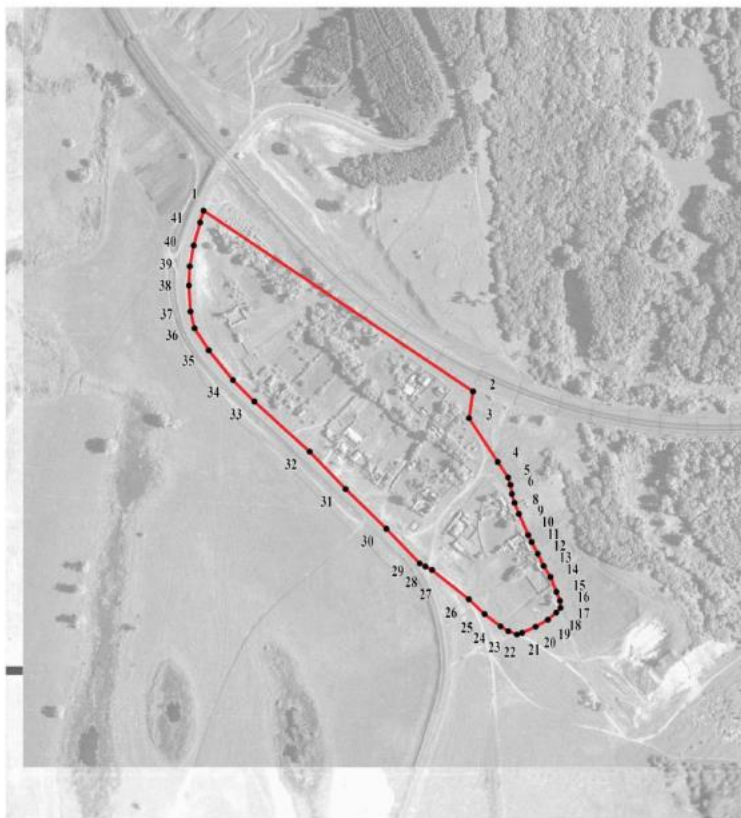
Сведения о местоположении границ объекта					
1. Система координат: МСК - 36, зона 2					
2. Сведения о характерных точках границ объекта					
Обозначение характерных точек границ	Координаты, м		Метод определения координат характерной точки	Средняя квадратическая погрешность положения характерной точки (Mt), м	Описание обозначения точки на местности (при наличии)
	X	Y			
1	2	3	4	5	6
1	446330.83	2260067.45	Картометрический	1.00	-
2	446113.59	2260391.12	Картометрический	1.00	-
3	446081.43	2260386.11	Картометрический	1.00	-
4	446029.12	2260420.59	Аналитический	0.10	-
5	446010.30	2260433.10	Картометрический	1.00	-
6	446001.40	2260436.00	Картометрический	1.00	-
7	445990.60	2260437.70	Картометрический	1.00	-
8	445980.00	2260440.80	Картометрический	1.00	-
9	445966.50	2260446.10	Картометрический	1.00	-
10	445941.20	2260457.20	Картометрический	1.00	-
11	445932.80	2260461.30	Картометрический	1.00	-
12	445918.80	2260468.80	Картометрический	1.00	-
13	445904.10	2260475.80	Картометрический	1.00	-
14	445890.80	2260484.00	Картометрический	1.00	-
15	445873.00	2260491.20	Картометрический	1.00	-
16	445862.20	2260495.30	Картометрический	1.00	-
17	445853.70	2260496.00	Картометрический	1.00	-
18	445848.00	2260491.00	Картометрический	1.00	-
19	445839.50	2260480.80	Картометрический	1.00	-
20	445831.10	2260466.10	Картометрический	1.00	-
21	445823.60	2260449.80	Картометрический	1.00	-
22	445821.90	2260443.70	Картометрический	1.00	-
23	445825.80	2260433.40	Картометрический	1.00	-
24	445831.60	2260424.00	Картометрический	1.00	-
25	445846.30	2260404.70	Картометрический	1.00	-
26	445864.20	2260386.00	Картометрический	1.00	-
27	445899.34	2260341.79	Картометрический	1.00	-
28	445903.60	2260333.90	Картометрический	1.00	-
29	445907.00	2260326.90	Картометрический	1.00	-
30	445948.70	2260286.90	Картометрический	1.00	-
31	445996.40	2260238.00	Картометрический	1.00	-
32	446041.40	2260194.90	Картометрический	1.00	-
33	446101.60	2260128.40	Картометрический	1.00	-
34	446127.20	2260102.80	Картометрический	1.00	-
35	446163.01	2260073.73	Картометрический	1.00	-
36	446189.38	2260056.54	Картометрический	1.00	-

1	2	3	4	5	6
37	446209.58	2260051.75	Картометрический	1.00	-
38	446240.90	2260049.92	Картометрический	1.00	-
39	446264.07	2260050.86	Картометрический	1.00	-
40	446288.91	2260055.49	Картометрический	1.00	-
41	446316.50	2260063.30	Картометрический	1.00	-
1	446330.83	2260067.45	Картометрический	1.00	-

3. Сведения о характерных точках части (частей) границы объекта



Обозначение характерных точек части границы	Координаты, м		Метод определения координат характерной точки	Средняя квадратическая погрешность положения характерной точки (Mt), м	Описание обозначения точки на местности (при наличии)
	X	Y			
1	2	3	4	5	6
Часть №					
-	-	-	-	-	-

План границ объекта



Масштаб 1:5000

Используемые условные знаки и обозначения:

	границы территориальной зоны
	характерная точка границ территориальной зоны

Заместитель руководителя БУВО «Нормативно-проектный центр»

Подпись  А.В. Ромашов Дата « 26 » декабря 2020 г.

Место для оттиска печати (при наличии) лица, составившего описание местоположения границ объекта



Приложение № 8
к правилам землепользования и застройки
городского поселения – город Новохопёрск
Новохопёрского муниципального района
Воронжской области

СВЕДЕНИЯ О ГРАНИЦАХ ТЕРРИТОРИАЛЬНЫХ ЗОН,
СОДЕРЖАЩИЕ ГРАФИЧЕСКОЕ ОПИСАНИЕ МЕСТОПОЛОЖЕНИЯ
ГРАНИЦ ТЕРРИТОРИАЛЬНЫХ ЗОН, ПЕРЕЧЕНЬ КООРДИНАТ
ХАРАКТЕРНЫХ ТОЧЕК ГРАНИЦ ТЕРРИТОРИАЛЬНЫХ ЗОН
ПОСЁЛКА ПОЛОВЦЕВО

ОПИСАНИЕ МЕСТОПОЛОЖЕНИЯ ГРАНИЦ

Зона застройки индивидуальными жилыми домами - Ж1

(наименование объекта, местоположение границ которого описано
(далее - объект)

Раздел 1

Сведения об объекте		
№ п/п	Характеристики объекта	Описание характеристик
1	2	3
1	Местоположение объекта	Воронежская область, городское поселение - город Новохопёрск, посёлок Половцево
2	Площадь объекта \pm величина погрешности определения площади ($P \pm \text{Дельта } P$)	1364320+/-4088 м ²
3	Иные характеристики объекта	-

Раздел 2

Сведения о местоположении границ объекта					
1. Система координат: МСК - 36, зона 2					
2. Сведения о характерных точках границ объекта					
Обозначение характерных точек границ	Координаты, м		Метод определения координат характерной точки	Средняя квадратическая погрешность положения характерной точки (Mt), м	Описание обозначения точки на местности (при наличии)
	X	Y			
1	2	3	4	5	6
1	453147.35	2267901.08	Картометрический	1.00	-
2	453190.79	2267958.70	Картометрический	1.00	-
3	453177.67	2267969.13	Картометрический	1.00	-
4	453089.55	2268037.25	Картометрический	1.00	-
5	453044.95	2267984.38	Картометрический	1.00	-
6	453075.36	2267959.64	Аналитический	0.10	-
1	453147.35	2267901.08	Картометрический	1.00	-
7	453078.46	2267805.77	Картометрический	1.00	-
8	453136.16	2267884.85	Аналитический	0.10	-
9	453061.12	2267946.29	Аналитический	0.10	-
10	452994.02	2268001.05	Аналитический	0.10	-
11	452990.25	2268001.12	Аналитический	0.10	-
12	452985.86	2268000.17	Аналитический	0.10	-
13	452981.46	2267998.26	Аналитический	0.10	-
14	452968.24	2268009.08	Аналитический	0.10	-
15	452970.04	2268012.06	Аналитический	0.10	-
16	452971.04	2268016.23	Аналитический	0.10	-
17	452970.69	2268020.08	Аналитический	0.10	-
18	452904.07	2268074.44	Аналитический	0.10	-
19	452884.06	2268090.77	Аналитический	0.10	-
20	452870.88	2268101.33	Аналитический	0.10	-
21	452802.52	2268162.79	Аналитический	0.10	-
22	452690.20	2268264.27	Аналитический	0.10	-
23	452635.63	2268312.63	Аналитический	0.10	-
24	452624.88	2268321.30	Аналитический	0.10	-
25	452604.31	2268340.12	Аналитический	0.10	-
26	452580.97	2268358.47	Аналитический	0.10	-
27	452539.74	2268393.34	Аналитический	0.10	-
28	452503.86	2268418.77	Аналитический	0.10	-
29	452435.50	2268465.02	Аналитический	0.10	-
30	452424.83	2268466.51	Аналитический	0.10	-
31	452415.22	2268472.06	Аналитический	0.10	-
32	452410.14	2268476.14	Аналитический	0.10	-
33	452386.39	2268490.59	Аналитический	0.10	-
34	452369.48	2268500.14	Аналитический	0.10	-

1	2	3	4	5	6
35	452334.97	2268518.58	Аналитический	0.10	-
36	452320.35	2268526.51	Аналитический	0.10	-
37	452313.89	2268530.26	Картометрический	1.00	-
38	452309.18	2268527.87	Картометрический	1.00	-
39	452299.04	2268522.73	Картометрический	1.00	-
40	452256.52	2268499.18	Картометрический	1.00	-
41	452243.56	2268490.75	Картометрический	1.00	-
42	452222.21	2268468.64	Картометрический	1.00	-
43	452207.93	2268439.33	Картометрический	1.00	-
44	452181.29	2268382.55	Картометрический	1.00	-
45	452176.98	2268367.16	Картометрический	1.00	-
46	452174.44	2268362.16	Картометрический	1.00	-
47	452191.30	2268330.80	Картометрический	1.00	-
48	452291.10	2268305.20	Картометрический	1.00	-
49	452297.30	2268263.80	Картометрический	1.00	-
50	452305.40	2268235.00	Картометрический	1.00	-
51	452270.48	2268143.80	Картометрический	1.00	-
52	452223.43	2268066.90	Картометрический	1.00	-
53	452223.70	2267976.40	Картометрический	1.00	-
54	452236.80	2267923.50	Картометрический	1.00	-
55	452258.10	2267924.10	Картометрический	1.00	-
56	452294.10	2267962.10	Картометрический	1.00	-
57	452315.60	2267993.70	Картометрический	1.00	-
58	452332.70	2268005.80	Картометрический	1.00	-
59	452370.40	2268011.80	Картометрический	1.00	-
60	452414.80	2267989.30	Картометрический	1.00	-
61	452417.90	2267930.70	Картометрический	1.00	-
62	452445.93	2267889.49	Картометрический	1.00	-
63	452584.90	2267871.50	Картометрический	1.00	-
64	452767.22	2267865.67	Картометрический	1.00	-
65	452831.76	2267857.38	Картометрический	1.00	-
66	452974.12	2267831.86	Картометрический	1.00	-
67	453020.66	2267822.24	Картометрический	1.00	-
7	453078.46	2267805.77	Картометрический	1.00	-
68	452164.39	2268374.12	Картометрический	1.00	-
69	452168.13	2268387.44	Картометрический	1.00	-
70	452187.42	2268427.84	Аналитический	0.10	-
71	452203.95	2268460.19	Аналитический	0.10	-
72	452220.09	2268487.79	Аналитический	0.10	-
73	452221.03	2268488.59	Картометрический	1.00	-
74	452235.26	2268502.05	Картометрический	1.00	-
75	452249.36	2268511.22	Картометрический	1.00	-
76	452299.21	2268538.79	Картометрический	1.00	-
77	452273.20	2268553.90	Картометрический	1.00	-
78	452281.00	2268607.00	Картометрический	1.00	-
79	452317.30	2268685.70	Картометрический	1.00	-
80	452317.20	2268719.40	Картометрический	1.00	-

1	2	3	4	5	6
81	452205.60	2268785.00	Картометрический	1.00	-
82	452098.50	2268611.50	Картометрический	1.00	-
83	452132.04	2268600.95	Картометрический	1.00	-
84	452120.74	2268540.79	Картометрический	1.00	-
85	452117.27	2268471.73	Картометрический	1.00	-
86	452125.54	2268452.65	Картометрический	1.00	-
87	452113.80	2268406.40	Картометрический	1.00	-
68	452164.39	2268374.12	Картометрический	1.00	-
88	451838.70	2268719.00	Картометрический	1.00	-
89	451874.10	2268763.20	Картометрический	1.00	-
90	451915.94	2268800.10	Картометрический	1.00	-
91	451904.22	2268833.12	Картометрический	1.00	-
92	451907.04	2268848.97	Картометрический	1.00	-
93	451923.11	2268864.39	Картометрический	1.00	-
94	451936.36	2268879.38	Картометрический	1.00	-
95	451948.40	2268903.60	Картометрический	1.00	-
96	451870.00	2268973.70	Картометрический	1.00	-
97	451893.00	2269001.60	Картометрический	1.00	-
98	451849.72	2269037.40	Картометрический	1.00	-
99	451781.10	2268947.80	Картометрический	1.00	-
100	451772.50	2268951.40	Картометрический	1.00	-
101	451735.50	2268892.20	Картометрический	1.00	-
102	451698.80	2268856.25	Картометрический	1.00	-
103	451629.50	2268763.63	Картометрический	1.00	-
104	451642.50	2268745.70	Картометрический	1.00	-
105	451667.80	2268745.70	Картометрический	1.00	-
106	451712.50	2268760.20	Картометрический	1.00	-
107	451751.60	2268749.20	Картометрический	1.00	-
108	451812.70	2268744.50	Картометрический	1.00	-
88	451838.70	2268719.00	Картометрический	1.00	-
109	452199.56	2266155.14	Картометрический	1.00	-
110	452199.50	2266254.90	Картометрический	1.00	-
111	452204.01	2266553.76	Картометрический	1.00	-
112	452183.50	2266706.70	Картометрический	1.00	-
113	452187.44	2266836.65	Картометрический	1.00	-
114	452178.66	2266959.58	Картометрический	1.00	-
115	452049.60	2267633.30	Картометрический	1.00	-
116	452019.88	2267818.88	Картометрический	1.00	-
117	452024.70	2267975.70	Картометрический	1.00	-
118	452000.20	2267979.81	Аналитический	0.10	-
119	451992.27	2267962.42	Аналитический	0.10	-
120	451965.76	2267916.87	Аналитический	0.10	-
121	451957.47	2267897.86	Аналитический	0.10	-
122	451940.28	2267882.72	Аналитический	0.10	-
123	451934.33	2267873.77	Аналитический	0.10	-
124	451927.90	2267860.62	Аналитический	0.10	-

1	2	3	4	5	6
125	451911.48	2267819.06	Аналитический	0.10	-
126	451902.24	2267749.94	Аналитический	0.10	-
127	451899.96	2267714.97	Аналитический	0.10	-
128	451897.27	2267673.94	Аналитический	0.10	-
129	451886.10	2267579.72	Аналитический	0.10	-
130	451886.96	2267535.31	Аналитический	0.10	-
131	451888.96	2267437.35	Аналитический	0.10	-
132	451889.53	2267273.34	Аналитический	0.10	-
133	451889.39	2267164.54	Аналитический	0.10	-
134	451890.76	2267122.89	Аналитический	0.10	-
135	451912.04	2266912.59	Аналитический	0.10	-
136	451921.69	2266860.13	Аналитический	0.10	-
137	451931.20	2266823.80	Аналитический	0.10	-
138	451943.53	2266737.92	Аналитический	0.10	-
139	451944.08	2266708.58	Аналитический	0.10	-
140	451944.82	2266668.84	Аналитический	0.10	-
141	451930.96	2266575.33	Аналитический	0.10	-
142	451914.22	2266464.71	Аналитический	0.10	-
143	451898.59	2266358.86	Аналитический	0.10	-
144	451884.94	2266246.39	Аналитический	0.10	-
145	451873.20	2266144.74	Аналитический	0.10	-
146	451868.59	2266105.60	Аналитический	0.10	-
147	451866.79	2266091.97	Аналитический	0.10	-
148	451869.81	2266089.59	Аналитический	0.10	-
149	451874.28	2266089.04	Аналитический	0.10	-
150	451872.12	2266073.74	Аналитический	0.10	-
151	451867.39	2266073.38	Аналитический	0.1	-
152	451860.96	2266071.76	Аналитический	0.10	-
153	451844.75	2266023.64	Аналитический	0.10	-
154	451848.05	2266024.77	Аналитический	0.10	-
155	451941.67	2266011.15	Аналитический	0.10	-
156	451944.10	2266008.41	Аналитический	0.10	-
157	451946.96	2265980.61	Аналитический	0.10	-
158	451949.74	2265924.72	Аналитический	0.10	-
159	451949.59	2265918.01	Аналитический	0.10	-
160	451959.08	2265915.62	Аналитический	0.10	-
161	451956.02	2265899.49	Аналитический	0.10	-
162	451950.61	2265900.50	Аналитический	0.10	-
163	451947.10	2265882.38	Аналитический	0.10	-
164	451960.64	2265875.42	Аналитический	0.10	-
165	451958.52	2265869.47	Аналитический	0.10	-
166	451952.85	2265871.34	Аналитический	0.10	-
167	451946.86	2265853.36	Аналитический	0.10	-
168	451947.79	2265848.22	Аналитический	0.10	-
169	451982.98	2265851.56	Картометрический	1.00	-
170	452017.64	2265858.15	Картометрический	1.00	-
171	452056.60	2265894.90	Картометрический	1.00	-
172	452090.70	2265939.40	Картометрический	1.00	-

1	2	3	4	5	6
173	452116.80	2266002.40	Картометрический	1.00	-
174	452138.20	2266028.50	Картометрический	1.00	-
175	452184.90	2266110.10	Картометрический	1.00	-
109	452199.56	2266155.14	Картометрический	1.00	-
176	452069.16	2266198.98	Аналитический	0.10	-
177	452072.24	2266239.29	Аналитический	0.10	-
178	452025.91	2266240.77	Аналитический	0.10	-
179	452021.22	2266204.21	Аналитический	0.10	-
176	452069.16	2266198.98	Аналитический	0.10	-
180	452076.37	2266120.39	Аналитический	0.10	-
181	452085.84	2266153.46	Аналитический	0.10	-
182	452049.24	2266158.29	Аналитический	0.10	-
183	452045.53	2266124.48	Аналитический	0.10	-
180	452076.37	2266120.39	Аналитический	0.10	-
184	451922.53	2266089.17	Аналитический	0.10	-
185	451925.32	2266114.01	Аналитический	0.10	-
186	451905.45	2266116.25	Аналитический	0.10	-
187	451902.66	2266091.40	Аналитический	0.10	-
184	451922.53	2266089.17	Аналитический	0.10	-
188	451842.96	2266104.01	Аналитический	0.10	-
189	451844.31	2266114.93	Аналитический	0.10	-
190	451849.50	2266118.49	Аналитический	0.10	-
191	451852.27	2266133.70	Картометрический	1.00	-
192	451846.75	2266134.44	Картометрический	1.00	-
193	451834.94	2266135.41	Картометрический	1.00	-
194	451835.03	2266136.40	Картометрический	1.00	-
195	451820.45	2266137.32	Картометрический	1.00	-
196	451821.58	2266151.62	Картометрический	1.00	-
197	451831.93	2266151.03	Картометрический	1.00	-
198	451831.88	2266150.16	Картометрический	1.00	-
199	451847.94	2266148.84	Картометрический	1.00	-
200	451853.29	2266148.46	Картометрический	1.00	-
201	451853.35	2266155.04	Аналитический	0.10	-
202	451852.61	2266160.86	Аналитический	0.10	-
203	451848.09	2266175.30	Аналитический	0.10	-
204	451852.05	2266195.49	Аналитический	0.10	-
205	451860.71	2266188.64	Аналитический	0.10	-
206	451884.08	2266360.89	Аналитический	0.10	-
207	451900.23	2266467.47	Аналитический	0.10	-
208	451916.71	2266576.23	Аналитический	0.10	-
209	451930.81	2266669.33	Аналитический	0.10	-
210	451930.12	2266706.09	Аналитический	0.10	-
211	451929.55	2266736.79	Аналитический	0.10	-
212	451917.46	2266821.02	Аналитический	0.10	-

1	2	3	4	5	6
213	451908.01	2266857.09	Аналитический	0.10	-
214	451898.17	2266910.61	Аналитический	0.10	-
215	451876.78	2267121.95	Аналитический	0.10	-
216	451875.38	2267164.32	Аналитический	0.10	-
217	451875.49	2267273.30	Аналитический	0.10	-
218	451874.88	2267437.15	Аналитический	0.10	-
219	451872.89	2267534.55	Аналитический	0.10	-
220	451871.96	2267580.40	Аналитический	0.10	-
221	451883.33	2267675.23	Аналитический	0.10	-
222	451886.05	2267716.86	Аналитический	0.10	-
223	451888.30	2267751.32	Аналитический	0.10	-
224	451897.78	2267822.61	Аналитический	0.10	-
225	451914.90	2267865.82	Аналитический	0.10	-
226	451920.84	2267880.33	Аналитический	0.10	-
227	451929.56	2267893.43	Аналитический	0.10	-
228	451946.15	2267908.15	Аналитический	0.10	-
229	451955.56	2267922.33	Аналитический	0.10	-
230	451976.51	2267960.44	Аналитический	0.10	-
231	451988.02	2267983.57	Аналитический	0.10	-
232	451989.92	2267990.14	Аналитический	0.10	-
233	451984.90	2267995.70	Картометрический	1.00	-
234	451994.50	2268026.80	Картометрический	1.00	-
235	451877.00	2268081.90	Картометрический	1.00	-
236	451846.20	2268068.00	Картометрический	1.00	-
237	451803.70	2268069.90	Картометрический	1.00	-
238	451742.40	2268109.20	Картометрический	1.00	-
239	451725.50	2268099.80	Картометрический	1.00	-
240	451612.80	2268224.60	Картометрический	1.00	-
241	451567.90	2268264.40	Картометрический	1.00	-
242	451549.81	2268306.49	Картометрический	1.00	-
243	451513.30	2268263.90	Картометрический	1.00	-
244	451492.90	2268273.50	Картометрический	1.00	-
245	451422.32	2268329.07	Картометрический	1.00	-
246	451342.46	2268239.50	Картометрический	1.00	-
247	451421.86	2268151.61	Картометрический	1.00	-
248	451502.30	2268033.20	Картометрический	1.00	-
249	451806.99	2267704.24	Картометрический	1.00	-
250	451854.80	2267550.88	Картометрический	1.00	-
251	451855.70	2267432.70	Картометрический	1.00	-
252	451859.20	2266973.90	Картометрический	1.00	-
253	451860.20	2266765.20	Картометрический	1.00	-
254	451831.80	2266681.30	Картометрический	1.00	-
255	451812.80	2266588.60	Картометрический	1.00	-
256	451831.28	2266461.80	Картометрический	1.00	-
257	451684.70	2266476.90	Картометрический	1.00	-
258	451671.10	2266430.60	Картометрический	1.00	-
259	451604.20	2266437.40	Картометрический	1.00	-
260	451531.32	2266406.36	Картометрический	1.00	-

1	2	3	4	5	6
261	451484.84	2266379.21	Картометрический	1.00	-
262	451452.92	2266350.32	Картометрический	1.00	-
263	451430.77	2266293.86	Картометрический	1.00	-
264	451419.26	2266249.34	Картометрический	1.00	-
265	451435.11	2266212.85	Картометрический	1.00	-
266	451463.78	2266134.23	Картометрический	1.00	-
267	451572.55	2266143.29	Картометрический	1.00	-
268	451721.25	2266122.17	Картометрический	1.00	-
188	451842.96	2266104.01	Аналитический	0.10	-
269	451727.76	2265689.56	Аналитический	0.10	-
270	451739.02	2265723.81	Аналитический	0.10	-
271	451735.50	2265724.23	Аналитический	0.10	-
272	451732.55	2265724.07	Аналитический	0.10	-
273	451671.21	2265743.80	Аналитический	0.10	-
274	451663.38	2265729.94	Аналитический	0.10	-
275	451656.25	2265708.41	Аналитический	0.10	-
269	451727.76	2265689.56	Аналитический	0.10	-
276	451524.68	2265608.03	Аналитический	0.10	-
277	451526.52	2265615.52	Аналитический	0.10	-
278	451540.06	2265670.97	Аналитический	0.10	-
279	451543.47	2265670.23	Аналитический	0.10	-
280	451546.57	2265694.25	Аналитический	0.10	-
281	451549.16	2265694.18	Аналитический	0.10	-
282	451550.06	2265712.85	Аналитический	0.10	-
283	451618.46	2265711.69	Аналитический	0.10	-
284	451632.16	2265711.55	Аналитический	0.10	-
285	451634.27	2265724.79	Аналитический	0.10	-
286	451646.09	2265741.61	Аналитический	0.10	-
287	451665.46	2265761.79	Аналитический	0.10	-
288	451680.01	2265774.23	Аналитический	0.10	-
289	451698.34	2265791.41	Аналитический	0.10	-
290	451734.30	2265834.72	Аналитический	0.10	-
291	451743.12	2265846.23	Аналитический	0.10	-
292	451706.99	2265889.86	Аналитический	0.10	-
293	451691.29	2265905.72	Аналитический	0.10	-
294	451672.97	2265918.80	Аналитический	0.10	-
295	451440.09	2265992.54	Картометрический	1.00	-
296	451409.26	2265983.84	Картометрический	1.00	-
297	451389.20	2265968.60	Картометрический	1.00	-
298	451352.50	2265789.90	Картометрический	1.00	-
299	451324.40	2265791.70	Картометрический	1.00	-
300	451323.30	2265758.60	Картометрический	1.00	-
301	451347.90	2265756.40	Картометрический	1.00	-
302	451347.37	2265730.93	Картометрический	1.00	-
303	451351.71	2265688.69	Картометрический	1.00	-
304	451345.63	2265656.22	Картометрический	1.00	-

1	2	3	4	5	6
305	451333.90	2265621.69	Картометрический	1.00	-
276	451524.68	2265608.03	Аналитический	0.10	-
3. Сведения о характерных точках части (частей) границы объекта					
Обозначение характерных точек части границы	Координаты, м		Метод определения координат характерной точки	Средняя квадратическая погрешность положения характерной точки (M _i), м	Описание обозначения точки на местности (при наличии)
	X	Y			
1	2	3	4	5	6
Часть №					
-	-	-	-	-	-

ОПИСАНИЕ МЕСТОПОЛОЖЕНИЯ ГРАНИЦ

Общественно-деловая зона - ОД

(наименование объекта, местоположение границ которого описано
(далее - объект)

Раздел 1

Сведения об объекте		
№ п/п	Характеристики объекта	Описание характеристик
1	2	3
1	Местоположение объекта	Воронежская область, городское поселение - город Новохопёрск, посёлок Половцево
2	Площадь объекта \pm величина погрешности определения площади ($P \pm \text{Дельта } P$)	15317+/-433 м ²
3	Иные характеристики объекта	-

Раздел 2

Сведения о местоположении границ объекта

1. Система координат: МСК - 36, зона 2

2. Сведения о характерных точках границ объекта

Обозначение характерных точек границ	Координаты, м		Метод определения координат характерной точки	Средняя квадратическая погрешность положения характерной точки (Mt), м	Описание обозначения точки на местности (при наличии)
	X	Y			
1	2	3	4	5	6
1	452076.37	2266120.39	Картометрический	1.00	-
2	452085.84	2266153.46	Картометрический	1.00	-
3	452049.24	2266158.29	Картометрический	1.00	-
4	452045.53	2266124.48	Картометрический	1.00	-
1	452076.37	2266120.39	Картометрический	1.00	-
5	452069.16	2266198.98	Аналитический	0.10	-
6	452072.24	2266239.29	Аналитический	0.10	-
7	452025.91	2266240.77	Аналитический	0.10	-
8	452021.22	2266204.21	Аналитический	0.10	-
5	452069.16	2266198.98	Аналитический	0.10	-
9	451922.53	2266089.17	Картометрический	1.00	-
10	451925.32	2266114.01	Картометрический	1.00	-
11	451905.45	2266116.25	Картометрический	1.00	-
12	451902.66	2266091.40	Картометрический	1.00	-
9	451922.53	2266089.17	Картометрический	1.00	-
13	451852.27	2266133.70	Картометрический	1.00	-
14	451853.43	2266140.05	Аналитический	0.10	-
15	451853.29	2266148.46	Картометрический	1.00	-
16	451847.94	2266148.84	Картометрический	1.00	-
17	451831.88	2266150.16	Картометрический	1.00	-
18	451831.93	2266151.03	Картометрический	1.00	-
19	451821.58	2266151.62	Картометрический	1.00	-
20	451820.45	2266137.32	Картометрический	1.00	-
21	451835.03	2266136.40	Картометрический	1.00	-
22	451834.94	2266135.41	Картометрический	1.00	-
23	451846.75	2266134.44	Картометрический	1.00	-
13	451852.27	2266133.70	Картометрический	1.00	-
24	451639.65	2265578.97	Аналитический	0.10	-
25	451629.71	2265601.40	Аналитический	0.10	-
26	451625.13	2265624.85	Аналитический	0.10	-
27	451629.99	2265652.34	Аналитический	0.10	-
28	451633.77	2265670.13	Аналитический	0.10	-



1	2	3	4	5	6
29	451640.78	2265701.77	Аналитический	0.10	-
30	451641.54	2265705.21	Аналитический	0.10	-
31	451632.16	2265711.55	Аналитический	0.10	-
32	451618.46	2265711.69	Аналитический	0.10	-
33	451550.06	2265712.85	Аналитический	0.10	-
34	451549.16	2265694.18	Аналитический	0.10	-
35	451546.57	2265694.25	Аналитический	0.10	-
36	451543.47	2265670.23	Аналитический	0.10	-
37	451540.06	2265670.97	Аналитический	0.10	-
38	451526.52	2265615.52	Аналитический	0.10	-
39	451524.68	2265608.03	Аналитический	0.10	-
40	451611.92	2265584.28	Аналитический	0.10	-
24	451639.65	2265578.97	Аналитический	0.10	-
3. Сведения о характерных точках части (частей) границы объекта					
Обозначение характерных точек части границы	Координаты, м		Метод определения координат характерной точки	Средняя квадратическая погрешность положения характерной точки (Mt), м	Описание обозначения точки на местности (при наличии)
	X	Y			
1	2	3	4	5	6
Часть №					
-	-	-	-	-	-

План границ объекта




Масштаб 1:5000

Используемые условные знаки и обозначения:

	границы территориальной зоны
	характерная точка границ территориальной зоны

Заместитель руководителя БУВО «Нормативно-проектный центр»

Подпись  А.В. Ромашов Дата « 26 » декабря 2020 г.

Место для оттиска печати (при наличии) лица, составившего описание местоположения границ объекта



ОПИСАНИЕ МЕСТОПОЛОЖЕНИЯ ГРАНИЦ

Производственная зона - П1

(наименование объекта, местоположение границ которого описано
(далее - объект)

Раздел 1

Сведения об объекте		
№ п/п	Характеристики объекта	Описание характеристик
1	2	3
1	Местоположение объекта	Воронежская область, городское поселение - город Новохопёрск, посёлок Половцево
2	Площадь объекта \pm величина погрешности определения площади ($P \pm \text{Дельта } P$)	88238 \pm 5198 м ²
3	Иные характеристики объекта	-

Раздел 2

Сведения о местоположении границ объекта					
1. Система координат: МСК - 36, зона 2					
2. Сведения о характерных точках границ объекта					
Обозначение характерных точек границ	Координаты, м		Метод определения координат характерной точки	Средняя квадратическая погрешность положения характерной точки (Mt), м	Описание обозначения точки на местности (при наличии)
	X	Y			
1	2	3	4	5	6
1	451781.09	2265431.42	Аналитический	0.10	-
2	451823.48	2265561.95	Аналитический	0.10	-
3	451832.04	2265581.02	Аналитический	0.10	-
4	451947.79	2265848.22	Аналитический	0.10	-
5	451946.86	2265853.36	Аналитический	0.10	-
6	451952.85	2265871.34	Аналитический	0.10	-
7	451958.52	2265869.47	Аналитический	0.10	-
8	451960.64	2265875.42	Аналитический	0.10	-
9	451947.10	2265882.38	Аналитический	0.10	-
10	451950.61	2265900.50	Аналитический	0.10	-
11	451956.02	2265899.49	Аналитический	0.10	-
12	451959.08	2265915.62	Аналитический	0.10	-
13	451949.59	2265918.01	Аналитический	0.10	-
14	451949.74	2265924.72	Аналитический	0.10	-
15	451946.96	2265980.61	Аналитический	0.10	-
16	451944.10	2266008.41	Аналитический	0.10	-
17	451941.67	2266011.15	Аналитический	0.10	-
18	451848.05	2266024.77	Аналитический	0.10	-
19	451830.16	2265961.59	Аналитический	0.10	-
20	451830.80	2265961.37	Аналитический	0.10	-
21	451827.24	2265953.16	Аналитический	0.10	-
22	451809.63	2265929.22	Аналитический	0.10	-
23	451771.95	2265821.91	Аналитический	0.10	-
24	451774.20	2265821.57	Аналитический	0.10	-
25	451773.00	2265818.64	Аналитический	0.10	-
26	451763.31	2265792.70	Аналитический	0.10	-
27	451748.80	2265818.48	Аналитический	0.10	-
28	451736.82	2265804.28	Аналитический	0.10	-
29	451713.72	2265777.87	Аналитический	0.10	-
30	451709.46	2265774.16	Аналитический	0.10	-
31	451707.12	2265772.12	Аналитический	0.10	-
32	451694.81	2265761.41	Аналитический	0.10	-
33	451671.21	2265743.80	Аналитический	0.10	-
34	451732.55	2265724.07	Аналитический	0.10	-
35	451735.50	2265724.23	Аналитический	0.10	-
36	451739.02	2265723.81	Аналитический	0.10	-

1	2	3	4	5	6
37	451727.76	2265689.56	Аналитический	0.10	-
38	451656.25	2265708.41	Аналитический	0.10	-
39	451648.60	2265670.21	Аналитический	0.10	-
40	451645.08	2265649.60	Аналитический	0.10	-
41	451644.42	2265624.32	Аналитический	0.10	-
42	451648.02	2265608.66	Аналитический	0.10	-
43	451657.92	2265589.47	Аналитический	0.10	-
44	451671.23	2265567.35	Аналитический	0.10	-
45	451693.05	2265535.93	Аналитический	0.10	-
46	451713.47	2265507.92	Аналитический	0.10	-
47	451730.96	2265486.42	Аналитический	0.10	-
48	451751.54	2265462.43	Аналитический	0.10	-
49	451770.57	2265441.54	Аналитический	0.10	-
1	451781.09	2265431.42	Аналитический	0.10	-

3. Сведения о характерных точках части (частей) границы объекта

Обозначение характерных точек части границы	Координаты, м		Метод определения координат характерной точки	Средняя квадратическая погрешность положения характерной точки (M _t), м	Описание обозначения точки на местности (при наличии)
	X	Y			
1	2	3	4	5	6
Часть №					
-	-	-	-	-	-

Раздел 4

План границ объекта



Масштаб 1:5000

Заместитель руководителя БУВО «Нормативно-проектный центр»

Подпись

А.В. Романов Дата « 26 » декабря 2020 г.

Место для отписки в печать (при газетной литье, составившего описание местоположения границ объекта



Используемые условные знаки и обозначения:

	границы территориальной зоны
	характерная точка границ территориальной зоны

ОПИСАНИЕ МЕСТОПОЛОЖЕНИЯ ГРАНИЦ

Зона улиц, дорог, инженерной и транспортной инфраструктуры - ИТ1

(наименование объекта, местоположение границ которого описано
(далее - объект)

Раздел 1

Сведения об объекте		
№ п/п	Характеристики объекта	Описание характеристик
1	2	3
1	Местоположение объекта	Воронежская область, городское поселение - город Новохопёрск, посёлок Половцево
2	Площадь объекта \pm величина погрешности определения площади ($P \pm \Delta P$)	48234 \pm 3843 м ²
3	Иные характеристики объекта	-

Сведения о местоположении границ объекта					
1. Система координат: МСК - 36, зона 2					
2. Сведения о характерных точках границ объекта					
Обозначение характерных точек границ	Координаты, м		Метод определения координат характерной точки	Средняя квадратическая погрешность положения характерной точки (Mt), м	Описание обозначения точки на местности (при наличии)
	X	Y			
1	2	3	4	5	6
1	451842.69	2265395.84	Аналитический	0.10	-
2	451820.98	2265403.40	Аналитический	0.10	-
3	451805.56	2265411.11	Аналитический	0.10	-
4	451787.13	2265425.60	Аналитический	0.10	-
5	451781.09	2265431.42	Аналитический	0.10	-
6	451770.57	2265441.54	Аналитический	0.10	-
7	451751.54	2265462.43	Аналитический	0.10	-
8	451730.96	2265486.42	Аналитический	0.10	-
9	451713.47	2265507.92	Аналитический	0.10	-
10	451693.05	2265535.93	Аналитический	0.10	-
11	451671.23	2265567.35	Аналитический	0.10	-
12	451657.92	2265589.47	Аналитический	0.10	-
13	451648.02	2265608.66	Аналитический	0.10	-
14	451644.42	2265624.32	Аналитический	0.10	-
15	451645.08	2265649.60	Аналитический	0.10	-
16	451648.60	2265670.21	Аналитический	0.10	-
17	451656.25	2265708.41	Аналитический	0.10	-
18	451663.38	2265729.94	Аналитический	0.10	-
19	451671.21	2265743.80	Аналитический	0.10	-
20	451694.81	2265761.41	Аналитический	0.10	-
21	451707.12	2265772.12	Аналитический	0.10	-
22	451709.46	2265774.16	Аналитический	0.10	-
23	451713.72	2265777.87	Аналитический	0.10	-
24	451736.82	2265804.28	Аналитический	0.10	-
25	451748.80	2265818.48	Аналитический	0.10	-
26	451780.25	2265863.94	Аналитический	0.10	-
27	451793.83	2265892.10	Аналитический	0.10	-
28	451808.92	2265929.89	Аналитический	0.10	-
29	451825.66	2265969.24	Аналитический	0.10	-
30	451844.75	2266023.64	Аналитический	0.10	-
31	451860.96	2266071.76	Аналитический	0.10	-
32	451867.39	2266073.38	Аналитический	0.10	-
33	451872.12	2266073.74	Аналитический	0.10	-
34	451874.28	2266089.04	Аналитический	0.10	-
35	451869.81	2266089.59	Аналитический	0.10	-
36	451866.79	2266091.97	Аналитический	0.10	-

1	2	3	4	5	6
37	451868.59	2266105.60	Аналитический	0.10	-
38	451873.20	2266144.74	Аналитический	0.10	-
39	451884.94	2266246.39	Аналитический	0.10	-
40	451898.59	2266358.86	Аналитический	0.10	-
41	451914.22	2266464.71	Аналитический	0.10	-
42	451930.96	2266575.33	Аналитический	0.10	-
43	451944.82	2266668.84	Аналитический	0.10	-
44	451944.08	2266708.58	Аналитический	0.10	-
45	451943.53	2266737.92	Аналитический	0.10	-
46	451931.20	2266823.80	Аналитический	0.10	-
47	451921.69	2266860.13	Аналитический	0.10	-
48	451912.04	2266912.59	Аналитический	0.10	-
49	451890.76	2267122.89	Аналитический	0.10	-
50	451889.39	2267164.54	Аналитический	0.10	-
51	451889.53	2267273.34	Аналитический	0.10	-
52	451888.96	2267437.35	Аналитический	0.10	-
53	451886.96	2267535.31	Аналитический	0.10	-
54	451886.10	2267579.72	Аналитический	0.10	-
55	451897.27	2267673.94	Аналитический	0.10	-
56	451899.96	2267714.97	Аналитический	0.10	-
57	451902.24	2267749.94	Аналитический	0.10	-
58	451911.48	2267819.06	Аналитический	0.10	-
59	451927.90	2267860.62	Аналитический	0.10	-
60	451934.33	2267873.77	Аналитический	0.10	-
61	451940.28	2267882.72	Аналитический	0.10	-
62	451957.47	2267897.86	Аналитический	0.10	-
63	451965.76	2267916.87	Аналитический	0.10	-
64	451992.27	2267962.42	Аналитический	0.10	-
65	452000.20	2267979.81	Аналитический	0.10	-
66	451999.10	2267980.00	Аналитический	0.10	-
67	451989.92	2267990.14	Аналитический	0.10	-
68	451988.02	2267983.57	Аналитический	0.10	-
69	451976.51	2267960.44	Аналитический	0.10	-
70	451955.56	2267922.33	Аналитический	0.10	-
71	451946.15	2267908.15	Аналитический	0.10	-
72	451929.56	2267893.43	Аналитический	0.10	-
73	451920.84	2267880.33	Аналитический	0.10	-
74	451914.90	2267865.82	Аналитический	0.10	-
75	451897.78	2267822.61	Аналитический	0.10	-
76	451888.30	2267751.32	Аналитический	0.10	-
77	451886.05	2267716.86	Аналитический	0.10	-
78	451883.33	2267675.23	Аналитический	0.10	-
79	451871.96	2267580.40	Аналитический	0.10	-
80	451872.89	2267534.55	Аналитический	0.10	-
81	451874.88	2267437.15	Аналитический	0.10	-
82	451875.49	2267273.30	Аналитический	0.10	-
83	451875.38	2267164.32	Аналитический	0.10	-
84	451876.78	2267121.95	Аналитический	0.10	-

1	2	3	4	5	6
85	451898.17	2266910.61	Аналитический	0.10	-
86	451908.01	2266857.09	Аналитический	0.10	-
87	451917.46	2266821.02	Аналитический	0.10	-
88	451929.55	2266736.79	Аналитический	0.10	-
89	451930.12	2266706.09	Аналитический	0.10	-
90	451930.81	2266669.33	Аналитический	0.10	-
91	451916.71	2266576.23	Аналитический	0.10	-
92	451900.23	2266467.47	Аналитический	0.10	-
93	451884.08	2266360.89	Аналитический	0.10	-
94	451860.71	2266188.64	Аналитический	0.10	-
95	451852.05	2266195.49	Аналитический	0.10	-
96	451848.09	2266175.30	Аналитический	0.10	-
97	451852.61	2266160.86	Аналитический	0.10	-
98	451853.35	2266155.04	Аналитический	0.10	-
99	451853.43	2266140.05	Аналитический	0.10	-
100	451849.50	2266118.49	Аналитический	0.10	-
101	451844.31	2266114.93	Аналитический	0.10	-
102	451842.96	2266104.01	Аналитический	0.10	-
103	451845.28	2266099.01	Аналитический	0.10	-
104	451841.28	2266076.60	Аналитический	0.10	-
105	451829.20	2266037.44	Аналитический	0.10	-
106	451821.82	2266016.24	Аналитический	0.10	-
107	451819.17	2266008.65	Аналитический	0.10	-
108	451806.84	2265973.38	Аналитический	0.10	-
109	451792.45	2265934.43	Аналитический	0.10	-
110	451774.81	2265897.15	Аналитический	0.10	-
111	451763.47	2265875.52	Аналитический	0.10	-
112	451748.88	2265853.68	Аналитический	0.10	-
113	451743.12	2265846.23	Аналитический	0.10	-
114	451734.30	2265834.72	Аналитический	0.10	-
115	451698.34	2265791.41	Аналитический	0.10	-
116	451680.01	2265774.23	Аналитический	0.10	-
117	451665.46	2265761.79	Аналитический	0.10	-
118	451646.09	2265741.61	Аналитический	0.10	-
119	451634.27	2265724.79	Аналитический	0.10	-
120	451632.16	2265711.55	Аналитический	0.10	-
121	451641.54	2265705.21	Аналитический	0.10	-
122	451640.78	2265701.77	Аналитический	0.10	-
123	451633.77	2265670.13	Аналитический	0.10	-
124	451629.99	2265652.34	Аналитический	0.10	-
125	451625.13	2265624.85	Аналитический	0.10	-
126	451629.71	2265601.40	Аналитический	0.10	-
127	451639.65	2265578.97	Аналитический	0.10	-
128	451653.66	2265557.28	Аналитический	0.10	-
129	451677.72	2265523.36	Аналитический	0.10	-
130	451696.95	2265496.16	Аналитический	0.10	-
131	451715.79	2265472.89	Аналитический	0.10	-
132	451735.43	2265449.22	Аналитический	0.10	-

1	2	3	4	5	6
133	451755.85	2265426.82	Аналитический	0.10	-
134	451770.77	2265410.90	Аналитический	0.10	-
135	451791.79	2265392.70	Аналитический	0.10	-
136	451809.64	2265381.80	Аналитический	0.10	-
137	451814.36	2265380.07	Аналитический	0.10	-
138	451842.60	2265391.40	Аналитический	0.10	-
1	451842.69	2265395.84	Аналитический	0.10	-
139	452174.44	2268362.16	Картометрический	1.00	-
140	452176.98	2268367.16	Картометрический	1.00	-
141	452181.29	2268382.55	Картометрический	1.00	-
142	452207.93	2268439.33	Картометрический	1.00	-
143	452222.21	2268468.64	Картометрический	1.00	-
144	452243.56	2268490.75	Картометрический	1.00	-
145	452256.52	2268499.18	Картометрический	1.00	-
146	452299.04	2268522.73	Картометрический	1.00	-
147	452309.18	2268527.87	Картометрический	1.00	-
148	452313.89	2268530.26	Картометрический	1.00	-
149	452311.47	2268531.67	Картометрический	1.00	-
150	452299.21	2268538.79	Картометрический	1.00	-
151	452249.36	2268511.22	Картометрический	1.00	-
152	452235.26	2268502.05	Картометрический	1.00	-
153	452221.03	2268488.59	Картометрический	1.00	-
154	452220.09	2268487.79	Картометрический	1.00	-
155	452203.95	2268460.19	Картометрический	1.00	-
156	452187.42	2268427.84	Картометрический	1.00	-
157	452168.13	2268387.44	Картометрический	1.00	-
158	452164.39	2268374.12	Картометрический	1.00	-
159	452169.90	2268370.60	Картометрический	1.00	-
139	452174.44	2268362.16	Картометрический	1.00	-
3. Сведения о характерных точках части (частей) границы объекта					
Обозначение характерных точек части границы	Координаты, м		Метод определения координат характерной точки	Средняя квадратическая погрешность положения характерной точки (Mt), м	Описание обозначения точки на местности (при наличии)
	X	Y			
1	2	3	4	5	6
Часть №					
-	-	-	-	-	-

Figure 4
Main Street Relocation

Map Scale: 1" = 100 feet
 North Arrow: True North

Legend:
 1" = 100 feet
 1" = 100 feet

North Carolina Department of Transportation
 Planning and Construction Division
 100 North Salisbury Street, Raleigh, NC 27601
 www.ncdot.gov

March 2016

ОПИСАНИЕ МЕСТОПОЛОЖЕНИЯ ГРАНИЦ

Зона сельскохозяйственного использования в границах населенных пунктов - СХ1

(наименование объекта, местоположение границ которого описано
(далее - объект)

Раздел 1

Сведения об объекте		
№ п/п	Характеристики объекта	Описание характеристик
1	2	3
1	Местоположение объекта	Воронежская область, городское поселение - город Новохопёрск, посёлок Половцево
2	Площадь объекта \pm величина погрешности определения площади ($P \pm \text{Дельта } P$)	277090+/-9212 м ²
3	Иные характеристики объекта	-


Сведения о местоположении границ объекта					
1. Система координат: МСК - 36, зона 2					
2. Сведения о характерных точках границ объекта					
Обозначение характерных точек границ	Координаты, м		Метод определения координат характерной точки	Средняя квадратическая погрешность положения характерной точки (Mt), м	Описание обозначения точки на местности (при наличии)
	X	Y			
1	2	3	4	5	6
1	451842.69	2265395.84	Аналитический	0.10	-
2	451844.20	2265464.30	Картометрический	1.00	-
3	451919.30	2265610.90	Картометрический	1.00	-
4	451953.90	2265703.20	Картометрический	1.00	-
5	451977.10	2265716.00	Картометрический	1.00	-
6	451992.70	2265743.90	Картометрический	1.00	-
7	452010.20	2265813.50	Картометрический	1.00	-
8	452056.60	2265894.90	Картометрический	1.00	-
9	452017.64	2265858.15	Картометрический	1.00	-
10	451982.98	2265851.56	Картометрический	1.00	-
11	451947.79	2265848.22	Аналитический	0.10	-
12	451832.04	2265581.02	Аналитический	0.10	-
13	451823.48	2265561.95	Аналитический	0.10	-
14	451781.09	2265431.42	Аналитический	0.10	-
15	451787.13	2265425.60	Аналитический	0.10	-
16	451805.56	2265411.11	Аналитический	0.10	-
17	451820.98	2265403.40	Аналитический	0.10	-
1	451842.69	2265395.84	Аналитический	0.10	-
18	451763.31	2265792.70	Аналитический	0.10	-
19	451773.00	2265818.64	Аналитический	0.10	-
20	451774.20	2265821.57	Аналитический	0.10	-
21	451771.95	2265821.91	Аналитический	0.10	-
22	451809.63	2265929.22	Аналитический	0.10	-
23	451827.24	2265953.16	Аналитический	0.10	-
24	451830.80	2265961.37	Аналитический	0.10	-
25	451830.16	2265961.59	Аналитический	0.10	-
26	451848.05	2266024.77	Аналитический	0.10	-
27	451844.75	2266023.64	Аналитический	0.10	-
28	451825.66	2265969.24	Аналитический	0.10	-
29	451808.92	2265929.89	Аналитический	0.10	-
30	451793.83	2265892.10	Аналитический	0.10	-
31	451780.25	2265863.94	Аналитический	0.10	-
32	451748.80	2265818.48	Аналитический	0.10	-
18	451763.31	2265792.70	Аналитический	0.10	-

1	2	3	4	5	6
33	451814.36	2265380.07	Аналитический	0.10	-
34	451809.64	2265381.80	Аналитический	0.10	-
35	451791.79	2265392.70	Аналитический	0.10	-
36	451770.77	2265410.90	Аналитический	0.10	-
37	451755.85	2265426.82	Аналитический	0.10	-
38	451735.43	2265449.22	Аналитический	0.10	-
39	451715.79	2265472.89	Аналитический	0.10	-
40	451696.95	2265496.16	Аналитический	0.10	-
41	451677.72	2265523.36	Аналитический	0.10	-
42	451653.66	2265557.28	Аналитический	0.10	-
43	451639.65	2265578.97	Аналитический	0.10	-
44	451611.92	2265584.28	Аналитический	0.10	-
45	451524.68	2265608.03	Аналитический	0.10	-
46	451333.90	2265621.69	Картометрический	1.00	-
47	451292.20	2265572.17	Картометрический	1.00	-
48	451278.96	2265551.11	Картометрический	1.00	-
49	451265.93	2265507.45	Картометрический	1.00	-
50	451266.80	2265449.68	Картометрический	1.00	-
51	451276.58	2265419.99	Картометрический	1.00	-
52	451288.84	2265377.69	Картометрический	1.00	-
53	451311.10	2265360.86	Картометрический	1.00	-
54	451427.29	2265356.51	Картометрический	1.00	-
55	451537.51	2265307.10	Картометрический	1.00	-
56	451602.12	2265294.90	Картометрический	1.00	-
33	451814.36	2265380.07	Аналитический	0.10	-
57	451743.12	2265846.23	Аналитический	0.10	-
58	451748.88	2265853.68	Аналитический	0.10	-
59	451763.47	2265875.52	Аналитический	0.10	-
60	451774.81	2265897.15	Аналитический	0.10	-
61	451792.45	2265934.43	Аналитический	0.10	-
62	451806.84	2265973.38	Аналитический	0.10	-
63	451819.17	2266008.65	Аналитический	0.10	-
64	451821.82	2266016.24	Аналитический	0.10	-
65	451829.20	2266037.44	Аналитический	0.10	-
66	451841.28	2266076.60	Аналитический	0.10	-
67	451845.28	2266099.01	Аналитический	0.10	-
68	451842.96	2266104.01	Аналитический	0.10	-
69	451721.25	2266122.17	Картометрический	1.00	-
70	451572.55	2266143.29	Картометрический	1.00	-
71	451463.78	2266134.23	Картометрический	1.00	-
72	451458.35	2266097.96	Картометрический	1.00	-
73	451461.82	2266064.73	Картометрический	1.00	-
74	451470.84	2266011.63	Картометрический	1.00	-
75	451466.27	2265997.63	Картометрический	1.00	-
76	451458.81	2265996.10	Картометрический	1.00	-
77	451440.09	2265992.54	Картометрический	1.00	-
78	451672.97	2265918.80	Аналитический	0.10	-

1	2	3	4	5	6
79	451691.29	2265905.72	Аналитический	0.10	-
80	451706.99	2265889.86	Аналитический	0.10	-
57	451743.12	2265846.23	Аналитический	0.10	-
81	452056.20	2268551.50	Картометрический	1.00	-
82	452098.50	2268611.50	Картометрический	1.00	-
83	452205.60	2268785.00	Картометрический	1.00	-
84	452168.40	2268818.00	Картометрический	1.00	-
85	452122.70	2268849.80	Картометрический	1.00	-
86	452120.53	2268821.82	Картометрический	1.00	-
87	452105.54	2268785.99	Картометрический	1.00	-
88	452084.26	2268766.22	Картометрический	1.00	-
89	452055.59	2268746.24	Картометрический	1.00	-
90	452046.90	2268747.98	Картометрический	1.00	-
91	452036.26	2268760.80	Картометрический	1.00	-
92	452019.97	2268789.03	Картометрический	1.00	-
93	452005.64	2268792.29	Картометрический	1.00	-
94	451980.88	2268793.16	Картометрический	1.00	-
95	451946.78	2268786.86	Картометрический	1.00	-
96	451925.72	2268786.64	Картометрический	1.00	-
97	451915.94	2268800.10	Картометрический	1.00	-
98	451874.10	2268763.20	Картометрический	1.00	-
99	451928.00	2268721.20	Картометрический	1.00	-
100	451899.30	2268691.40	Картометрический	1.00	-
101	451884.40	2268626.00	Картометрический	1.00	-
102	451903.10	2268599.40	Картометрический	1.00	-
103	451927.00	2268624.00	Картометрический	1.00	-
104	452014.60	2268548.70	Картометрический	1.00	-
105	452025.20	2268561.00	Картометрический	1.00	-
81	452056.20	2268551.50	Картометрический	1.00	-

3. Сведения о характерных точках части (частей) границы объекта

Обозначение характерных точек части границы	Координаты, м		Метод определения координат характерной точки	Средняя квадратическая погрешность положения характерной точки (Mt), м	Описание обозначения точки на местности (при наличии)
	X	Y			
1	2	3	4	5	6
Часть №					
-	-	-	-	-	-



Map showing the location of the
 proposed project area
 1:10000

Приложение № 9
к правилам землепользования и застройки
городского поселения – город Новохопёрск
Новохопёрского муниципального района
Воронжской области

СВЕДЕНИЯ О ГРАНИЦАХ ТЕРРИТОРИАЛЬНЫХ ЗОН,
СОДЕРЖАЩИЕ ГРАФИЧЕСКОЕ ОПИСАНИЕ МЕСТОПОЛОЖЕНИЯ
ГРАНИЦ ТЕРРИТОРИАЛЬНЫХ ЗОН, ПЕРЕЧЕНЬ КООРДИНАТ
ХАРАКТЕРНЫХ ТОЧЕК ГРАНИЦ ТЕРРИТОРИАЛЬНЫХ ЗОН
ХУТОРА БОГДАНЬ

ОПИСАНИЕ МЕСТОПОЛОЖЕНИЯ ГРАНИЦ

Зона застройки индивидуальными жилыми домами - Ж1

(наименование объекта, местоположение границ которого описано
(далее - объект)

Раздел 1

Сведения об объекте		
№ п/п	Характеристики объекта	Описание характеристик
1	2	3
1	Местоположение объекта	Воронежская область, городское поселение - город Новохопёрск, хутор Богдань
2	Площадь объекта \pm величина погрешности определения площади ($P \pm \text{Дельта } P$)	688600+/-14522 м ²
3	Иные характеристики объекта	-

Раздел 2

Сведения о местоположении границ объекта					
1. Система координат: МСК - 36, зона 2					
2. Сведения о характерных точках границ объекта					
Обозначение характерных точек границ	Координаты, м		Метод определения координат характерной точки	Средняя квадратическая погрешность положения характерной точки (Mt), м	Описание обозначения точки на местности (при наличии)
	X	Y			
1	2	3	4	5	6
1	458026.80	2273437.40	Картометрический	5.00	-
2	457977.20	2273544.90	Картометрический	5.00	-
3	457958.80	2273539.90	Картометрический	5.00	-
4	457923.30	2273536.20	Картометрический	5.00	-
5	457898.30	2273534.80	Картометрический	5.00	-
6	457884.50	2273538.10	Картометрический	5.00	-
7	457868.60	2273550.00	Картометрический	5.00	-
8	457854.40	2273562.30	Картометрический	5.00	-
9	457845.00	2273579.29	Картометрический	5.00	-
10	457828.70	2273609.40	Картометрический	5.00	-
11	457805.20	2273640.90	Картометрический	5.00	-
12	457756.30	2273726.80	Картометрический	5.00	-
13	457670.80	2273842.30	Картометрический	5.00	-
14	457616.50	2273893.39	Картометрический	5.00	-
15	457549.50	2273952.10	Картометрический	5.00	-
16	457503.50	2273974.20	Картометрический	5.00	-
17	457470.50	2273983.60	Картометрический	5.00	-
18	457387.15	2274005.80	Картометрический	5.00	-
19	457002.50	2273865.10	Картометрический	5.00	-
20	456931.10	2273839.39	Картометрический	5.00	-
21	456893.80	2273809.00	Картометрический	5.00	-
22	456859.40	2273753.89	Картометрический	5.00	-
23	456834.10	2273692.39	Картометрический	5.00	-
24	456820.70	2273662.99	Картометрический	5.00	-
25	456817.40	2273637.70	Картометрический	5.00	-
26	456817.80	2273630.40	Картометрический	5.00	-
27	456726.30	2273696.70	Картометрический	5.00	-
28	456589.50	2273475.49	Картометрический	5.00	-
29	456630.50	2273447.59	Картометрический	5.00	-
30	456665.10	2273430.49	Картометрический	5.00	-
31	456690.00	2273404.39	Картометрический	5.00	-
32	456913.27	2273170.34	Картометрический	5.00	-
33	456930.10	2273152.69	Картометрический	5.00	-
34	456928.20	2273135.80	Картометрический	5.00	-
35	456921.30	2273103.19	Картометрический	5.00	-
36	456913.10	2273082.10	Картометрический	5.00	-

1	2	3	4	5	6
37	456945.70	2273067.60	Картометрический	5.00	-
38	456959.10	2273069.40	Картометрический	5.00	-
39	457006.20	2273083.90	Картометрический	5.00	-
40	457035.50	2273086.09	Картометрический	5.00	-
41	457049.30	2273084.29	Картометрический	5.00	-
42	457063.42	2273079.52	Картометрический	5.00	-
43	457112.74	2273036.97	Картометрический	5.00	-
44	457124.61	2272944.10	Картометрический	5.00	-
45	457044.23	2272772.85	Картометрический	5.00	-
46	457080.73	2272787.29	Картометрический	5.00	-
47	457132.49	2272814.86	Картометрический	5.00	-
48	457231.95	2272817.80	Картометрический	5.00	-
49	457249.20	2272813.60	Картометрический	5.00	-
50	457316.37	2272885.74	Картометрический	5.00	-
51	457347.70	2272919.40	Картометрический	5.00	-
52	457484.30	2273053.00	Картометрический	5.00	-
53	457502.82	2273070.94	Аналитический	0.10	-
54	457525.92	2273094.39	Аналитический	0.10	-
55	457574.75	2273143.97	Аналитический	0.10	-
56	457621.20	2273184.50	Картометрический	5.00	-
57	457728.80	2273290.30	Картометрический	5.00	-
58	457749.40	2273274.00	Картометрический	5.00	-
59	457817.50	2273311.70	Картометрический	5.00	-
60	457955.50	2273389.50	Картометрический	5.00	-
61	457986.70	2273410.90	Картометрический	5.00	-
1	458026.80	2273437.40	Картометрический	5.00	-
62	457295.91	2273391.46	Картометрический	5.00	-
63	457427.61	2273426.33	Картометрический	5.00	-
64	457510.89	2273459.25	Картометрический	5.00	-
65	457574.81	2273523.17	Картометрический	5.00	-
66	457626.14	2273571.59	Картометрический	5.00	-
67	457652.28	2273642.28	Картометрический	5.00	-
68	457648.41	2273712.01	Картометрический	5.00	-
69	457583.53	2273772.05	Картометрический	5.00	-
70	457482.81	2273826.28	Картометрический	5.00	-
71	457395.65	2273825.31	Картометрический	5.00	-
72	457316.24	2273813.69	Картометрический	5.00	-
73	457181.63	2273751.71	Картометрический	5.00	-
74	457050.90	2273705.23	Картометрический	5.00	-
75	457009.25	2273701.36	Картометрический	5.00	-
76	456992.79	2273695.55	Картометрический	5.00	-
77	456945.34	2273594.83	Картометрический	5.00	-
78	456968.58	2273500.89	Картометрический	5.00	-
79	457092.54	2273409.86	Картометрический	5.00	-
80	457138.05	2273405.99	Картометрический	5.00	-
81	457185.51	2273416.64	Картометрический	5.00	-
82	457249.42	2273389.53	Картометрический	5.00	-

1	2	3	4	5	6
62	457295.91	2273391.46	Картометрический	5.00	-
3. Сведения о характерных точках части (частей) границы объекта					
Обозначение характерных точек части границы	Координаты, м		Метод определения координат характерной точки	Средняя квадратическая погрешность положения характерной точки (M _t), м	Описание обозначения точки на местности (при наличии)
	X	Y			
1	2	3	4	5	6
Часть №					
-	-	-	-	-	-



Используемые условные знаки и обозначения:

- граница территориальной зоны
- 1 характеристическая точка грани территориальной зоны

Масштаб 1:5000

Заместитель руководителя КУВСО «Иероглифно-проектный центр»
 Подпись: *Б. А. В. Романов* Дата: « 26 » декабря 2020 г.
 Место для печати: *Иероглифно-проектный центр, составляющего основную часть территории грани объекта.*



ОПИСАНИЕ МЕСТОПОЛОЖЕНИЯ ГРАНИЦ

Зона сельскохозяйственного использования в границах населенных пунктов - СХ1

(наименование объекта, местоположение границ которого описано
(далее - объект)

Раздел 1

Сведения об объекте		
№ п/п	Характеристики объекта	Описание характеристик
1	2	3
1	Местоположение объекта	Воронежская область, городское поселение - город Новохопёрск, хутор Богдань
2	Площадь объекта \pm величина погрешности определения площади ($P \pm \text{Дельта } P$)	223034+/-8265 м ²
3	Иные характеристики объекта	-

Раздел 2



Сведения о местоположении границ объекта					
1. Система координат: МСК - 36, зона 2					
2. Сведения о характерных точках границ объекта					
Обозначение характерных точек границ	Координаты, м		Метод определения координат характерной точки	Средняя квадратическая погрешность положения характерной точки (Mt), м	Описание обозначения точки на местности (при наличии)
	X	Y			
1	2	3	4	5	6
1	457574.81	2273523.17	Картометрический	5.00	-
2	457626.14	2273571.59	Картометрический	5.00	-
3	457652.28	2273642.28	Картометрический	5.00	-
4	457648.41	2273712.01	Картометрический	5.00	-
5	457583.53	2273772.05	Картометрический	5.00	-
6	457482.81	2273826.28	Картометрический	5.00	-
7	457395.65	2273825.31	Картометрический	5.00	-
8	457316.24	2273813.69	Картометрический	5.00	-
9	457181.63	2273751.71	Картометрический	5.00	-
10	457050.90	2273705.23	Картометрический	5.00	-
11	457009.25	2273701.36	Картометрический	5.00	-
12	456992.79	2273695.55	Картометрический	5.00	-
13	456945.34	2273594.83	Картометрический	5.00	-
14	456968.58	2273500.89	Картометрический	5.00	-
15	457092.54	2273409.86	Картометрический	5.00	-
16	457138.05	2273405.99	Картометрический	5.00	-
17	457185.51	2273416.64	Картометрический	5.00	-
18	457249.42	2273389.53	Картометрический	5.00	-
19	457295.91	2273391.46	Картометрический	5.00	-
20	457427.61	2273426.33	Картометрический	5.00	-
21	457510.89	2273459.25	Картометрический	5.00	-
1	457574.81	2273523.17	Картометрический	5.00	-
3. Сведения о характерных точках части (частей) границы объекта					
Обозначение характерных точек части границы	Координаты, м		Метод определения координат характерной точки	Средняя квадратическая погрешность положения характерной точки (Mt), м	Описание обозначения точки на местности (при наличии)
	X	Y			
1	2	3	4	5	6
Часть №	-	-	-	-	-

План границ объекта



Масштаб 1:5000

Используемые условные знаки и обозначения:

- | | |
|---|---|
|  | границы территориальной зоны |
|  | характерная точка границ территориальной зоны |

Заместитель руководителя БУВО «Нормативно-проектный центр»

Подпись  А.В. Ромашов Дата « 26 » декабря 2020 г.

Место для отрисовки печати (при наличии) лица, составившего описание местоположения границ объекта



Приложение № 10
к правилам землепользования и застройки
городского поселения – город Новохопёрск
Новохопёрского муниципального района
Воронежской области

**СВЕДЕНИЯ О ГРАНИЦАХ ТЕРРИТОРИАЛЬНЫХ ЗОН,
СОДЕРЖАЩИЕ ГРАФИЧЕСКОЕ ОПИСАНИЕ МЕСТОПОЛОЖЕНИЯ
ГРАНИЦ ТЕРРИТОРИАЛЬНЫХ ЗОН, ПЕРЕЧЕНЬ КООРДИНАТ
ХАРАКТЕРНЫХ ТОЧЕК ГРАНИЦ ТЕРРИТОРИАЛЬНЫХ ЗОН
ПОСЁЛКА ВАРВАРИНО**

ОПИСАНИЕ МЕСТОПОЛОЖЕНИЯ ГРАНИЦ

Зона застройки индивидуальными жилыми домами - Ж1

(наименование объекта, местоположение границ которого описано
(далее - объект))

Раздел 1

Сведения об объекте		
№ п/п	Характеристики объекта	Описание характеристик
1	2	3
1	Местоположение объекта	Воронежская область, городское поселение - город Новохопёрск, посёлок Варварино
2	Площадь объекта \pm величина погрешности определения площади ($P \pm \Delta P$)	597812 \pm 2706 м ²
3	Иные характеристики объекта	-

Раздел 2

Сведения о местоположении границ объекта					
1. Система координат: МСК - 36, зона 2					
2. Сведения о характерных точках границ объекта					
Обозначение характерных точек границ	Координаты, м		Метод определения координат характерной точки	Средняя квадратическая погрешность положения характерной точки (Mt), м	Описание обозначения точки на местности (при наличии)
	X	Y			
1	2	3	4	5	6
1	463604.30	2266272.80	Картометрический	1.00	-
2	463594.80	2266365.90	Картометрический	1.00	-
3	463597.30	2266480.30	Картометрический	1.00	-
4	463532.80	2266493.40	Картометрический	1.00	-
5	463385.80	2266520.50	Картометрический	1.00	-
6	463241.70	2266547.80	Картометрический	1.00	-
7	463149.60	2266567.20	Картометрический	1.00	-
8	463096.40	2266577.60	Картометрический	1.00	-
9	463049.40	2266623.40	Картометрический	1.00	-
10	462974.20	2266693.70	Картометрический	1.00	-
11	462921.60	2266715.20	Картометрический	1.00	-
12	462830.10	2266752.10	Картометрический	1.00	-
13	462807.70	2266761.00	Картометрический	1.00	-
14	462699.00	2266788.60	Картометрический	1.00	-
15	462636.90	2266804.40	Картометрический	1.00	-
16	462576.20	2266820.10	Картометрический	1.00	-
17	462507.80	2266839.90	Картометрический	1.00	-
18	462486.30	2266824.20	Картометрический	1.00	-
19	462423.00	2266836.70	Картометрический	1.00	-
20	462415.08	2266839.10	Картометрический	1.00	-
21	462414.77	2266839.19	Картометрический	1.00	-
22	462394.49	2266771.12	Картометрический	1.00	-
23	462343.46	2266781.93	Картометрический	1.00	-
24	462336.83	2266742.93	Картометрический	1.00	-
25	462309.21	2266746.60	Картометрический	1.00	-
26	462315.83	2266792.17	Картометрический	1.00	-
27	462268.85	2266808.16	Картометрический	1.00	-
28	462265.93	2266793.60	Картометрический	1.00	-
29	462263.45	2266781.53	Картометрический	1.00	-
30	462261.59	2266775.21	Картометрический	1.00	-
31	462268.48	2266773.71	Картометрический	1.00	-
32	462266.57	2266763.53	Картометрический	1.00	-
33	462264.95	2266752.52	Картометрический	1.00	-
34	462236.20	2266756.30	Картометрический	1.00	-
35	462243.05	2266791.93	Картометрический	1.00	-
36	462249.55	2266791.44	Картометрический	1.00	-

1	2	3	4	5	6
37	462252.35	2266812.07	Картометрический	1.00	-
38	462218.59	2266822.70	Картометрический	1.00	-
39	462206.12	2266760.43	Картометрический	1.00	-
40	462204.50	2266750.46	Картометрический	1.00	-
41	462167.03	2266748.16	Картометрический	1.00	-
42	462095.79	2266746.97	Картометрический	1.00	-
43	462130.84	2266851.94	Картометрический	1.00	-
44	462157.83	2266852.52	Картометрический	1.00	-
45	462194.82	2266839.29	Картометрический	1.00	-
46	462201.15	2266859.56	Картометрический	1.00	-
47	462213.86	2266854.55	Картометрический	1.00	-
48	462226.67	2266884.87	Картометрический	1.00	-
49	462205.58	2266893.86	Картометрический	1.00	-
50	462206.37	2266896.27	Картометрический	1.00	-
51	462183.53	2266903.96	Картометрический	1.00	-
52	462180.49	2266897.25	Картометрический	1.00	-
53	462177.07	2266898.30	Картометрический	1.00	-
54	462160.94	2266861.13	Картометрический	1.00	-
55	462125.41	2266855.76	Картометрический	1.00	-
56	462089.26	2266745.78	Картометрический	1.00	-
57	462068.52	2266748.08	Картометрический	1.00	-
58	462078.62	2266786.33	Картометрический	1.00	-
59	462072.37	2266788.48	Картометрический	1.00	-
60	462073.02	2266790.47	Картометрический	1.00	-
61	462054.79	2266797.31	Картометрический	1.00	-
62	462056.12	2266801.33	Картометрический	1.00	-
63	462046.22	2266803.80	Картометрический	1.00	-
64	462043.26	2266794.87	Картометрический	1.00	-
65	462040.01	2266798.14	Картометрический	1.00	-
66	462039.53	2266797.09	Картометрический	1.00	-
67	462027.19	2266800.47	Картометрический	1.00	-
68	462025.93	2266795.65	Картометрический	1.00	-
69	462023.47	2266796.60	Картометрический	1.00	-
70	462010.30	2266756.80	Картометрический	1.00	-
71	461960.00	2266770.70	Картометрический	1.00	-
72	461961.92	2266777.13	Картометрический	1.00	-
73	461951.96	2266779.99	Картометрический	1.00	-
74	461956.94	2266800.78	Картометрический	1.00	-
75	461965.19	2266798.81	Картометрический	1.00	-
76	461970.59	2266818.32	Картометрический	1.00	-
77	461947.72	2266826.56	Картометрический	1.00	-
78	461914.99	2266833.30	Картометрический	1.00	-
79	461916.19	2266837.57	Картометрический	1.00	-
80	461892.27	2266839.30	Картометрический	1.00	-
81	461877.13	2266839.43	Картометрический	1.00	-
82	461845.54	2266850.82	Картометрический	1.00	-
83	461828.23	2266852.52	Картометрический	1.00	-
84	461952.10	2267038.10	Картометрический	1.00	-

1	2	3	4	5	6
85	461953.50	2267048.70	Картометрический	1.00	-
86	461953.80	2267060.00	Картометрический	1.00	-
87	461952.10	2267072.50	Картометрический	1.00	-
88	461891.20	2267078.50	Картометрический	1.00	-
89	461858.60	2267011.00	Картометрический	1.00	-
90	461825.90	2267024.00	Картометрический	1.00	-
91	461721.80	2267069.80	Картометрический	1.00	-
92	461648.20	2267101.00	Картометрический	1.00	-
93	461607.20	2267118.90	Картометрический	1.00	-
94	461596.10	2267123.10	Картометрический	1.00	-
95	461573.30	2267132.80	Картометрический	1.00	-
96	461565.80	2267135.40	Картометрический	1.00	-
97	461551.70	2267133.83	Аналитический	0.10	-
98	461550.58	2267115.85	Аналитический	0.10	-
99	461540.45	2267070.42	Аналитический	0.10	-
100	461529.90	2267032.82	Аналитический	0.10	-
101	461516.37	2266987.93	Аналитический	0.10	-
102	461509.63	2266959.68	Аналитический	0.10	-
103	461511.34	2266951.93	Аналитический	0.10	-
104	461517.47	2266946.81	Аналитический	0.10	-
105	461537.66	2266934.80	Аналитический	0.10	-
106	461558.02	2266923.12	Аналитический	0.10	-
107	461588.91	2266906.12	Аналитический	0.10	-
108	461635.43	2266883.56	Аналитический	0.10	-
109	461675.99	2266866.22	Аналитический	0.10	-
110	461717.30	2266848.56	Аналитический	0.10	-
111	461763.92	2266828.58	Аналитический	0.10	-
112	461803.91	2266811.44	Аналитический	0.10	-
113	461848.78	2266795.77	Аналитический	0.10	-
114	461887.03	2266785.74	Аналитический	0.10	-
115	461909.62	2266779.62	Аналитический	0.10	-
116	461978.40	2266763.16	Аналитический	0.10	-
117	462028.32	2266749.05	Аналитический	0.10	-
118	462047.49	2266746.80	Аналитический	0.10	-
119	462069.64	2266745.44	Аналитический	0.10	-
120	462088.38	2266745.45	Аналитический	0.10	-
121	462165.25	2266746.49	Аналитический	0.10	-
122	462268.80	2266746.06	Аналитический	0.10	-
123	462286.57	2266745.27	Аналитический	0.10	-
124	462285.24	2266728.43	Аналитический	0.10	-
125	462293.97	2266726.33	Картометрический	1.00	-
126	462288.36	2266704.16	Картометрический	1.00	-
127	462267.15	2266610.91	Картометрический	1.00	-
128	462284.97	2266605.79	Картометрический	1.00	-
129	462305.02	2266699.16	Картометрический	1.00	-
130	462314.40	2266698.13	Картометрический	1.00	-
131	462319.30	2266710.82	Картометрический	1.00	-
132	462336.55	2266708.60	Картометрический	1.00	-

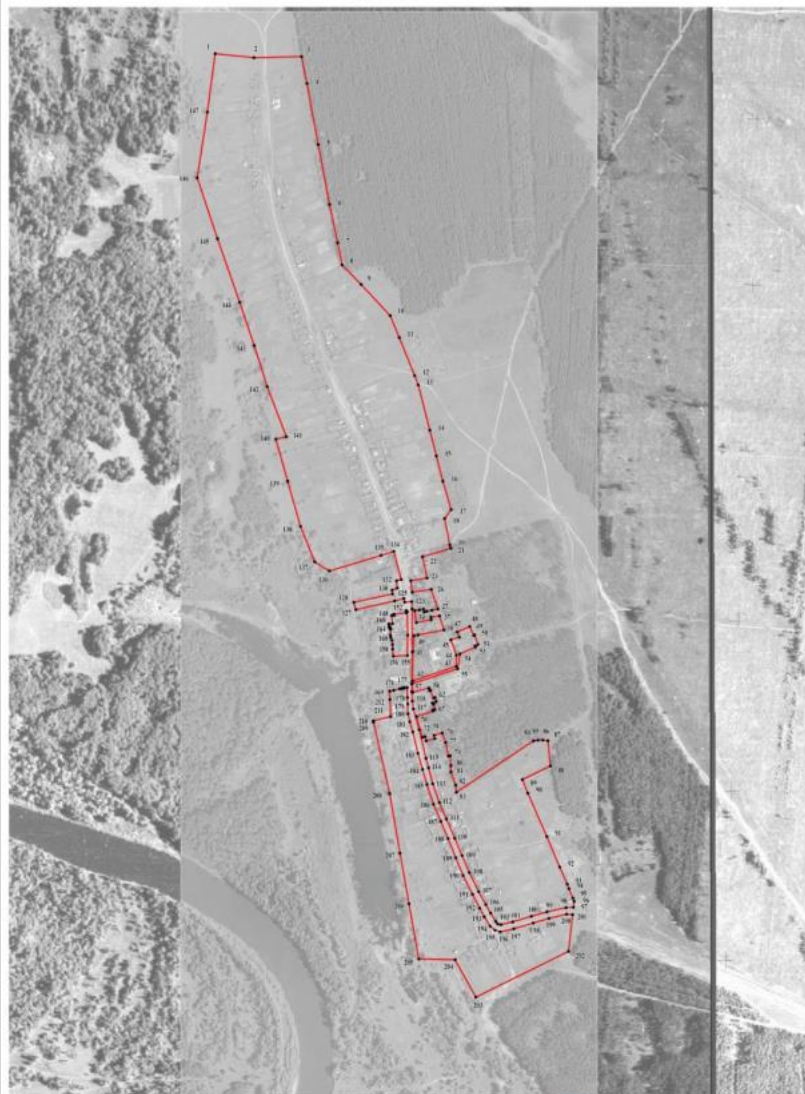
1	2	3	4	5	6
133	462339.68	2266720.20	Картометрический	1.00	-
134	462407.43	2266701.88	Картометрический	1.00	-
135	462397.76	2266671.60	Картометрический	1.00	-
136	462360.23	2266547.24	Картометрический	1.00	-
137	462382.30	2266512.30	Картометрический	1.00	-
138	462467.10	2266478.00	Картометрический	1.00	-
139	462576.30	2266447.10	Картометрический	1.00	-
140	462677.10	2266418.70	Картометрический	1.00	-
141	462683.00	2266443.90	Картометрический	1.00	-
142	462803.70	2266397.80	Картометрический	1.00	-
143	462902.00	2266367.10	Картометрический	1.00	-
144	463006.40	2266331.80	Картометрический	1.00	-
145	463159.40	2266278.30	Картометрический	1.00	-
146	463305.70	2266229.70	Картометрический	1.00	-
147	463464.00	2266254.10	Картометрический	1.00	-
1	463604.30	2266272.80	Картометрический	1.00	-
148	462252.91	2266697.03	Картометрический	1.00	-
149	462253.74	2266702.93	Картометрический	1.00	-
150	462256.39	2266702.36	Картометрический	1.00	-
151	462259.71	2266731.97	Картометрический	1.00	-
152	462265.01	2266731.72	Аналитический	0.10	-
153	462262.44	2266734.46	Аналитический	0.10	-
154	462205.84	2266735.53	Аналитический	0.10	-
155	462156.88	2266734.65	Аналитический	0.10	-
156	462155.39	2266700.78	Картометрический	1.00	-
157	462172.48	2266699.18	Картометрический	1.00	-
158	462183.26	2266698.95	Картометрический	1.00	-
159	462193.56	2266697.71	Картометрический	1.00	-
160	462200.59	2266694.65	Картометрический	1.00	-
161	462205.72	2266693.99	Картометрический	1.00	-
162	462220.01	2266694.71	Картометрический	1.00	-
163	462223.02	2266694.33	Картометрический	1.00	-
164	462222.80	2266692.41	Картометрический	1.00	-
165	462226.78	2266691.90	Картометрический	1.00	-
166	462226.63	2266690.91	Картометрический	1.00	-
167	462233.08	2266690.23	Картометрический	1.00	-
168	462233.71	2266699.33	Картометрический	1.00	-
148	462252.91	2266697.03	Картометрический	1.00	-
169	462071.23	2266692.17	Картометрический	1.00	-
170	462073.16	2266701.85	Аналитический	0.10	-
171	462076.43	2266716.04	Аналитический	0.10	-
172	462077.59	2266722.49	Аналитический	0.10	-
173	462079.02	2266722.21	Аналитический	0.10	-
174	462079.93	2266726.82	Аналитический	0.10	-
175	462078.44	2266727.12	Аналитический	0.10	-
176	462079.73	2266734.22	Аналитический	0.10	-

1	2	3	4	5	6
177	462079.99	2266734.41	Аналитический	0.10	-
178	462055.73	2266734.96	Аналитический	0.10	-
179	462040.54	2266735.43	Аналитический	0.10	-
180	462016.81	2266736.29	Аналитический	0.10	-
181	461997.93	2266740.49	Аналитический	0.10	-
182	461973.16	2266747.66	Аналитический	0.10	-
183	461921.76	2266760.07	Аналитический	0.10	-
184	461883.20	2266771.25	Аналитический	0.10	-
185	461846.71	2266781.83	Аналитический	0.10	-
186	461799.70	2266797.65	Аналитический	0.10	-
187	461758.20	2266815.12	Аналитический	0.10	-
188	461717.03	2266832.46	Аналитический	0.10	-
189	461670.56	2266851.44	Аналитический	0.10	-
190	461628.13	2266868.78	Аналитический	0.10	-
191	461582.68	2266891.50	Аналитический	0.10	-
192	461549.31	2266908.24	Аналитический	0.10	-
193	461528.64	2266919.58	Аналитический	0.10	-
194	461506.20	2266933.66	Аналитический	0.10	-
195	461496.56	2266945.30	Аналитический	0.10	-
196	461492.16	2266957.96	Аналитический	0.10	-
197	461499.80	2266990.32	Аналитический	0.10	-
198	461513.73	2267037.41	Аналитический	0.10	-
199	461524.89	2267075.14	Аналитический	0.10	-
200	461534.74	2267117.64	Аналитический	0.10	-
201	461533.67	2267131.82	Аналитический	0.10	-
202	461445.40	2267122.00	Картометрический	1.00	-
203	461335.40	2266899.30	Картометрический	1.00	-
204	461425.40	2266849.50	Картометрический	1.00	-
205	461427.20	2266762.30	Картометрический	1.00	-
206	461559.70	2266738.80	Картометрический	1.00	-
207	461681.40	2266717.10	Картометрический	1.00	-
208	461824.90	2266692.10	Картометрический	1.00	-
209	461996.60	2266653.50	Картометрический	1.00	-
210	462000.09	2266652.76	Картометрический	1.00	-
211	462010.25	2266694.58	Картометрический	1.00	-
212	462051.56	2266692.71	Картометрический	1.00	-
169	462071.23	2266692.17	Картометрический	1.00	-

3. Сведения о характерных точках части (частей) границы объекта

Обозначение характерных точек части границы	Координаты, м		Метод определения координат характерной точки	Средняя квадратическая погрешность положения характерной точки (Mt), м	Описание обозначения точки на местности (при наличии)
	X	Y			
1	2	3	4	5	6
Часть №					
-	-	-	-	-	-

Раздел 4
План границ объекта



Исключены условные знаки и обозначения:

- границы территориальной зоны
- характеристика точки границ территориальной зоны

Масштаб 1:5000

Заказчик: руководитель БУОС «Территориально-проектный центр

Подпись:  А.К. Романов Дата: « 26 » декабря 2020 г.

Место для печати:  территориально-проектного центра, составившего описание и выделившего границы объекта

ОПИСАНИЕ МЕСТОПОЛОЖЕНИЯ ГРАНИЦ

Зона улиц, дорог, инженерной и транспортной инфраструктуры - ИТ1

(наименование объекта, местоположение границ которого описано
(далее - объект)

Раздел 1

Сведения об объекте		
№ п/п	Характеристики объекта	Описание характеристик
1	2	3
1	Местоположение объекта	Воронежская область, городское поселение - город Новохопёрск, посёлок Варварино
2	Площадь объекта \pm величина погрешности определения площади ($P \pm \Delta P$)	15118 \pm 430 м ²
3	Иные характеристики объекта	-

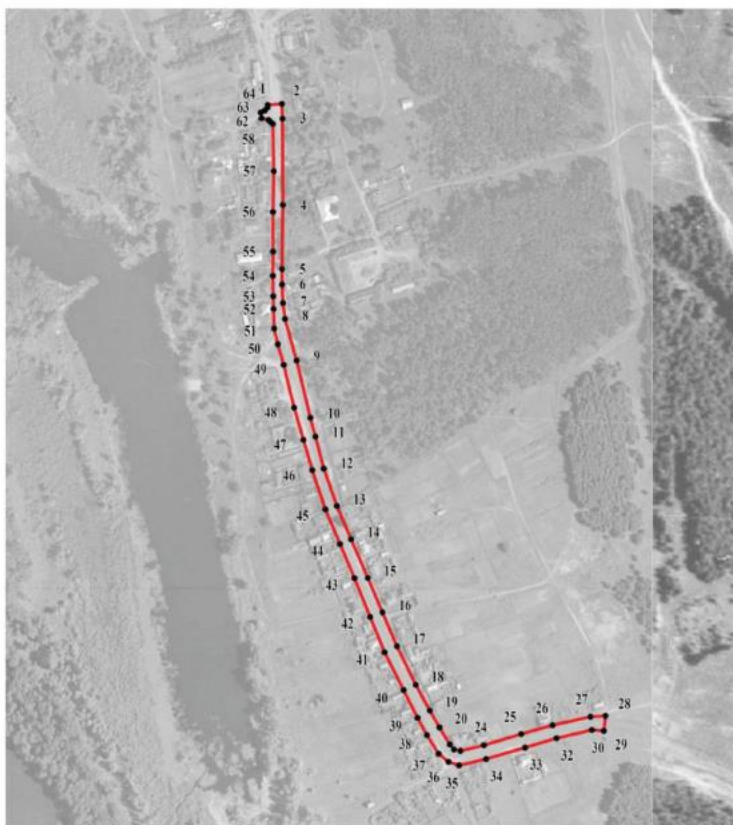
Сведения о местоположении границ объекта					
1. Система координат: МСК - 36, зона 2					
2. Сведения о характерных точках границ объекта					
Обозначение характерных точек границ	Координаты, м		Метод определения координат характерной точки	Средняя квадратическая погрешность положения характерной точки (Mt), м	Описание обозначения точки на местности (при наличии)
	X	Y			
1	2	3	4	5	6
1	462285.24	2266728.43	Аналитический	0.10	-
2	462286.57	2266745.27	Аналитический	0.10	-
3	462268.80	2266746.06	Аналитический	0.10	-
4	462165.25	2266746.49	Аналитический	0.10	-
5	462088.38	2266745.45	Аналитический	0.10	-
6	462069.64	2266745.44	Аналитический	0.10	-
7	462047.49	2266746.80	Аналитический	0.10	-
8	462028.32	2266749.05	Аналитический	0.10	-
9	461978.40	2266763.16	Аналитический	0.10	-
10	461909.62	2266779.62	Аналитический	0.10	-
11	461887.03	2266785.74	Аналитический	0.10	-
12	461848.78	2266795.77	Аналитический	0.10	-
13	461803.91	2266811.44	Аналитический	0.10	-
14	461763.92	2266828.58	Аналитический	0.10	-
15	461717.30	2266848.56	Аналитический	0.10	-
16	461675.99	2266866.22	Аналитический	0.10	-
17	461635.43	2266883.56	Аналитический	0.10	-
18	461588.91	2266906.12	Аналитический	0.10	-
19	461558.02	2266923.12	Аналитический	0.10	-
20	461537.66	2266934.80	Аналитический	0.10	-
21	461517.47	2266946.81	Аналитический	0.10	-
22	461511.34	2266951.93	Аналитический	0.10	-
23	461509.63	2266959.68	Аналитический	0.10	-
24	461516.37	2266987.93	Аналитический	0.10	-
25	461529.90	2267032.82	Аналитический	0.10	-
26	461540.45	2267070.42	Аналитический	0.10	-
27	461550.58	2267115.85	Аналитический	0.10	-
28	461551.70	2267133.83	Аналитический	0.10	-
29	461533.67	2267131.82	Аналитический	0.10	-
30	461534.74	2267117.64	Аналитический	0.10	-
31	461534.74	2267117.64	Аналитический	0.10	-
32	461524.89	2267075.14	Аналитический	0.10	-
33	461513.73	2267037.41	Аналитический	0.10	-
34	461499.80	2266990.32	Аналитический	0.10	-
35	461492.16	2266957.96	Аналитический	0.10	-
36	461496.56	2266945.30	Аналитический	0.10	-

1	2	3	4	5	6
37	461506.20	2266933.66	Аналитический	0.10	-
38	461528.64	2266919.58	Аналитический	0.10	-
39	461549.31	2266908.24	Аналитический	0.10	-
40	461582.68	2266891.50	Аналитический	0.10	-
41	461628.13	2266868.78	Аналитический	0.10	-
42	461670.56	2266851.44	Аналитический	0.10	-
43	461717.03	2266832.46	Аналитический	0.10	-
44	461758.20	2266815.12	Аналитический	0.10	-
45	461799.70	2266797.65	Аналитический	0.10	-
46	461846.71	2266781.83	Аналитический	0.10	-
47	461883.20	2266771.25	Аналитический	0.10	-
48	461921.76	2266760.07	Аналитический	0.10	-
49	461973.16	2266747.66	Аналитический	0.10	-
50	461997.93	2266740.49	Аналитический	0.10	-
51	462016.81	2266736.29	Аналитический	0.10	-
52	462040.54	2266735.43	Аналитический	0.10	-
53	462055.73	2266734.96	Аналитический	0.10	-
54	462079.99	2266734.41	Аналитический	0.10	-
55	462109.23	2266734.78	Аналитический	0.10	-
56	462156.88	2266734.65	Аналитический	0.10	-
57	462205.84	2266735.53	Аналитический	0.10	-
58	462262.44	2266734.46	Аналитический	0.10	-
59	462265.01	2266731.72	Аналитический	0.10	-
60	462267.33	2266729.26	Аналитический	0.10	-
61	462269.24	2266720.87	Аналитический	0.10	-
62	462276.23	2266720.12	Аналитический	0.10	-
63	462278.67	2266724.79	Аналитический	0.10	-
64	462282.17	2266728.22	Аналитический	0.10	-
1	462285.24	2266728.43	Аналитический	0.10	-

3. Сведения о характерных точках части (частей) границы объекта



Обозначение характерных точек части границы	Координаты, м		Метод определения координат характерной точки	Средняя квадратическая погрешность положения характерной точки (Mt), м	Описание обозначения точки на местности (при наличии)
	X	Y			
1	2	3	4	5	6
Часть №					
-	-	-	-	-	-

План границ объекта



Масштаб 1:5000

Используемые условные знаки и обозначения:

	границы территориальной зоны
	характерная точка границ территориальной зоны

Заместитель руководителя БУВО «Нормативно-проектный центр»

Подпись  А.В. Ромашов Дата « 26 » декабря 2020 г.

Место для оттиска печати (при наличии) лица, составившего описание местоположения границ объекта



ОПИСАНИЕ МЕСТОПОЛОЖЕНИЯ ГРАНИЦ

Зона природных территорий и защитного озеленения - Р2

(наименование объекта, местоположение границ которого описано
(далее - объект)

Раздел 1

Сведения об объекте		
№ п/п	Характеристики объекта	Описание характеристик
1	2	3
1	Местоположение объекта	Воронежская область, городское поселение - город Новохопёрск, посёлок Варварино
2	Площадь объекта \pm величина погрешности определения площади ($P \pm \text{Дельта } P$)	84039 \pm 1015 м ²
3	Иные характеристики объекта	-

Раздел 2

Сведения о местоположении границ объекта					
1. Система координат: МСК - 36, зона 2					
2. Сведения о характерных точках границ объекта					
Обозначение характерных точек границ	Координаты, м		Метод определения координат характерной точки	Средняя квадратическая погрешность положения характерной точки (Мт), м	Описание обозначения точки на местности (при наличии)
	X	Y			
1	2	3	4	5	6
1	462360.23	2266547.24	Картометрический	1.00	-
2	462397.76	2266671.60	Картометрический	1.00	-
3	462407.43	2266701.88	Картометрический	1.00	-
4	462339.68	2266720.20	Картометрический	1.00	-
5	462336.55	2266708.60	Картометрический	1.00	-
6	462319.30	2266710.82	Картометрический	1.00	-
7	462314.40	2266698.13	Картометрический	1.00	-
8	462305.02	2266699.16	Картометрический	1.00	-
9	462284.97	2266605.79	Картометрический	1.00	-
10	462267.15	2266610.91	Картометрический	1.00	-
11	462288.36	2266704.16	Картометрический	1.00	-
12	462293.97	2266726.33	Картометрический	1.00	-
13	462285.24	2266728.43	Картометрический	1.00	-
14	462282.17	2266728.22	Картометрический	1.00	-
15	462278.67	2266724.79	Картометрический	1.00	-
16	462276.23	2266720.12	Картометрический	1.00	-
17	462269.24	2266720.87	Картометрический	1.00	-
18	462267.33	2266729.26	Картометрический	1.00	-
19	462265.01	2266731.72	Картометрический	1.00	-
20	462259.71	2266731.97	Картометрический	1.00	-
21	462256.39	2266702.36	Картометрический	1.00	-
22	462253.74	2266702.93	Картометрический	1.00	-
23	462252.91	2266697.03	Картометрический	1.00	-
24	462233.71	2266699.33	Картометрический	1.00	-
25	462233.08	2266690.23	Картометрический	1.00	-
26	462226.63	2266690.91	Картометрический	1.00	-
27	462226.78	2266691.90	Картометрический	1.00	-
28	462222.80	2266692.41	Картометрический	1.00	-
29	462223.02	2266694.33	Картометрический	1.00	-
30	462220.01	2266694.71	Картометрический	1.00	-
31	462205.72	2266693.99	Картометрический	1.00	-
32	462200.59	2266694.65	Картометрический	1.00	-
33	462193.56	2266697.71	Картометрический	1.00	-
34	462183.26	2266698.95	Картометрический	1.00	-
35	462172.48	2266699.18	Картометрический	1.00	-
36	462155.39	2266700.78	Картометрический	1.00	-

1	2	3	4	5	6
37	462156.88	2266734.65	Аналитический	0.10	-
38	462109.23	2266734.78	Аналитический	0.10	-
39	462079.99	2266734.41	Аналитический	0.10	-
40	462079.73	2266734.22	Аналитический	0.10	-
41	462078.44	2266727.12	Аналитический	0.10	-
42	462079.93	2266726.82	Аналитический	0.10	-
43	462079.02	2266722.21	Аналитический	0.10	-
44	462077.59	2266722.49	Аналитический	0.10	-
45	462076.43	2266716.04	Аналитический	0.10	-
46	462073.16	2266701.85	Аналитический	0.10	-
47	462071.23	2266692.17	Картометрический	1.00	-
48	462051.56	2266692.71	Картометрический	1.00	-
49	462010.25	2266694.58	Картометрический	1.00	-
50	462000.09	2266652.76	Картометрический	1.00	-
51	462169.90	2266616.60	Картометрический	1.00	-
52	462343.20	2266574.20	Картометрический	1.00	-
1	462360.23	2266547.24	Картометрический	1.00	-
53	462394.49	2266771.12	Картометрический	1.00	-
54	462414.77	2266839.19	Картометрический	1.00	-
55	462374.80	2266851.30	Картометрический	1.00	-
56	462380.10	2266883.40	Картометрический	1.00	-
57	462337.60	2266897.90	Картометрический	1.00	-
58	462261.40	2266923.50	Картометрический	1.00	-
59	462253.80	2266890.80	Картометрический	1.00	-
60	462179.20	2266908.50	Картометрический	1.00	-
61	462174.80	2266897.70	Картометрический	1.00	-
62	462067.40	2266933.90	Картометрический	1.00	-
63	462037.60	2266839.30	Картометрический	1.00	-
64	462023.47	2266796.60	Картометрический	1.00	-
65	462025.93	2266795.65	Картометрический	1.00	-
66	462027.19	2266800.47	Картометрический	1.00	-
67	462039.53	2266797.09	Картометрический	1.00	-
68	462040.01	2266798.14	Картометрический	1.00	-
69	462043.26	2266794.87	Картометрический	1.00	-
70	462046.22	2266803.80	Картометрический	1.00	-
71	462056.12	2266801.33	Картометрический	1.00	-
72	462054.79	2266797.31	Картометрический	1.00	-
73	462073.02	2266790.47	Картометрический	1.00	-
74	462072.37	2266788.48	Картометрический	1.00	-
75	462078.62	2266786.33	Картометрический	1.00	-
76	462068.52	2266748.08	Картометрический	1.00	-
77	462089.26	2266745.78	Картометрический	1.00	-
78	462125.41	2266855.76	Картометрический	1.00	-
79	462160.94	2266861.13	Картометрический	1.00	-
80	462177.07	2266898.30	Картометрический	1.00	-
81	462180.49	2266897.25	Картометрический	1.00	-
82	462183.53	2266903.96	Картометрический	1.00	-



1	2	3	4	5	6
83	462206.37	2266896.27	Картометрический	1.00	-
84	462205.58	2266893.86	Картометрический	1.00	-
85	462226.67	2266884.87	Картометрический	1.00	-
86	462213.86	2266854.55	Картометрический	1.00	-
87	462201.15	2266859.56	Картометрический	1.00	-
88	462194.82	2266839.29	Картометрический	1.00	-
89	462157.83	2266852.52	Картометрический	1.00	-
90	462130.84	2266851.94	Картометрический	1.00	-
91	462095.79	2266746.97	Картометрический	1.00	-
92	462167.03	2266748.16	Картометрический	1.00	-
93	462204.50	2266750.46	Картометрический	1.00	-
94	462206.12	2266760.43	Картометрический	1.00	-
95	462218.59	2266822.70	Картометрический	1.00	-
96	462252.35	2266812.07	Картометрический	1.00	-
97	462249.55	2266791.44	Картометрический	1.00	-
98	462243.05	2266791.93	Картометрический	1.00	-
99	462236.20	2266756.30	Картометрический	1.00	-
100	462264.95	2266752.52	Картометрический	1.00	-
101	462266.57	2266763.53	Картометрический	1.00	-
102	462268.48	2266773.71	Картометрический	1.00	-
103	462261.59	2266775.21	Картометрический	1.00	-
104	462263.45	2266781.53	Картометрический	1.00	-
105	462265.93	2266793.60	Картометрический	1.00	-
106	462268.85	2266808.16	Картометрический	1.00	-
107	462315.83	2266792.17	Картометрический	1.00	-
108	462309.21	2266746.60	Картометрический	1.00	-
109	462336.83	2266742.93	Картометрический	1.00	-
110	462343.46	2266781.93	Картометрический	1.00	-
53	462394.49	2266771.12	Картометрический	1.00	-
111	461961.92	2266777.13	Картометрический	1.00	-
112	461976.20	2266824.20	Картометрический	1.00	-
113	461900.40	2266847.30	Картометрический	1.00	-
114	461838.50	2266866.00	Картометрический	1.00	-
115	461891.40	2266940.40	Картометрический	1.00	-
116	461944.80	2267018.20	Картометрический	1.00	-
117	461952.10	2267038.10	Картометрический	1.00	-
118	461828.23	2266852.52	Картометрический	1.00	-
119	461845.54	2266850.82	Картометрический	1.00	-
120	461877.13	2266839.43	Картометрический	1.00	-
121	461892.27	2266839.30	Картометрический	1.00	-
122	461916.19	2266837.57	Картометрический	1.00	-
123	461914.99	2266833.30	Картометрический	1.00	-
124	461947.72	2266826.56	Картометрический	1.00	-
125	461970.59	2266818.32	Картометрический	1.00	-
126	461965.19	2266798.81	Картометрический	1.00	-
127	461956.94	2266800.78	Картометрический	1.00	-
128	461951.96	2266779.99	Картометрический	1.00	-

1	2	3	4	5	6
111	461961.92	2266777.13	Картометрический	1.00	-
3. Сведения о характерных точках части (частей) границы объекта					
Обозначение характерных точек части границы	Координаты, м		Метод определения координат характерной точки	Средняя квадратическая погрешность положения характерной точки (Mt), м	Описание обозначения точки на местности (при наличии)
	X	Y			
1	2	3	4	5	6
Часть №					
-	-	-	-	-	-



Масштаб 1:2000

Используемые условные знаки и обозначения:

	границы территориальной зоны
	характерная точка границ территориальной зоны

Заместитель руководителя БУНО «Нормативно-проектный центр»

Подпись  А.В. Романов Дата « 26 » декабря 2020 г.

Место для оттиска печати (или подписи) лица, составившего описание местоположения границ объекта



Приложение № 11
к правилам землепользования и застройки
городского поселения – город Новохопёрск
Новохопёрского муниципального района
Воронежской области

СВЕДЕНИЯ О ГРАНИЦАХ ТЕРРИТОРИАЛЬНЫХ ЗОН,
СОДЕРЖАЩИЕ ГРАФИЧЕСКОЕ ОПИСАНИЕ МЕСТОПОЛОЖЕНИЯ
ГРАНИЦ ТЕРРИТОРИАЛЬНЫХ ЗОН, ПЕРЕЧЕНЬ КООРДИНАТ
ХАРАКТЕРНЫХ ТОЧЕК ГРАНИЦ ТЕРРИТОРИАЛЬНЫХ ЗОН
ПОСЁЛКА ГЛИНКИНО

ОПИСАНИЕ МЕСТОПОЛОЖЕНИЯ ГРАНИЦ

Зона застройки индивидуальными жилыми домами - Ж1

(наименование объекта, местоположение границ которого описано
(далее - объект))

Раздел 1

Сведения об объекте		
№ п/п	Характеристики объекта	Описание характеристик
1	2	3
1	Местоположение объекта	Воронежская область, городское поселение - город Новохопёрск, посёлок Глинкино
2	Площадь объекта \pm величина погрешности определения площади ($P \pm \text{Дельта } P$)	554451 \pm -2606 м ²
3	Иные характеристики объекта	-

Раздел 2




Сведения о местоположении границ объекта					
1. Система координат: МСК - 36, зона 2					
2. Сведения о характерных точках границ объекта					
Обозначение характерных точек границ	Координаты, м		Метод определения координат характерной точки	Средняя квадратическая погрешность положения характерной точки (Mt), м	Описание обозначения точки на местности (при наличии)
	X	Y			
1	2	3	4	5	6
1	452296.40	2273524.00	Картометрический	1.00	-
2	452276.67	2273512.94	Картометрический	1.00	-
3	452189.78	2273485.19	Картометрический	1.00	-
4	452117.98	2273462.25	Картометрический	1.00	-
5	452111.10	2273446.20	Картометрический	1.00	-
6	452090.70	2273406.49	Картометрический	1.00	-
7	451983.10	2273267.10	Картометрический	1.00	-
8	451932.10	2273185.50	Картометрический	1.00	-
9	451875.40	2273119.69	Картометрический	1.00	-
10	451828.90	2273125.39	Картометрический	1.00	-
11	451741.70	2273055.10	Картометрический	1.00	-
12	451636.20	2272971.30	Картометрический	1.00	-
13	451437.90	2272888.50	Картометрический	1.00	-
14	451160.20	2272878.30	Картометрический	1.00	-
15	450791.90	2272838.70	Картометрический	1.00	-
16	450490.80	2272835.89	Картометрический	1.00	-
17	450554.20	2272598.89	Картометрический	1.00	-
18	450595.04	2272559.40	Картометрический	1.00	-
19	450703.10	2272532.59	Картометрический	1.00	-
20	451194.20	2272581.90	Картометрический	1.00	-
21	451430.00	2272614.00	Картометрический	1.00	-
22	451758.70	2272708.30	Картометрический	1.00	-
23	451955.90	2272884.00	Картометрический	1.00	-
24	452224.50	2273142.40	Картометрический	1.00	-
25	452312.90	2273341.90	Картометрический	1.00	-
26	452314.00	2273431.39	Картометрический	1.00	-
1	452296.40	2273524.00	Картометрический	1.00	-

3. Сведения о характерных точках части (частей) границы объекта					
Обозначение характерных точек части границы	Координаты, м		Метод определения координат характерной точки	Средняя квадратическая погрешность положения характерной точки (Mi), м	Описание обозначения точки на местности (при наличии)
	X	Y			
1	2	3	4	5	6
Часть №					
-	-	-	-	-	-

План границ объекта



Используемые условные знаки и обозначения:

	границы территориальной зоны
	границы муниципального образования
	характерная точка границ территориальной зоны

Заместитель руководителя БУВО «Нормативно-проектный центр»

Подпись:  А.В. Романов Дата « 26 » декабря 2020 г.

Место для оттиска печати (или подписи) лица, составившего описание местоположения границ объекта



Приложение № 12
к правилам землепользования и застройки
городского поселения – город Новохопёрск
Новохопёрского муниципального района
Воронежской области

**СВЕДЕНИЯ О ГРАНИЦАХ ТЕРРИТОРИАЛЬНЫХ ЗОН,
СОДЕРЖАЩИЕ ГРАФИЧЕСКОЕ ОПИСАНИЕ МЕСТОПОЛОЖЕНИЯ
ГРАНИЦ ТЕРРИТОРИАЛЬНЫХ ЗОН, ПЕРЕЧЕНЬ КООРДИНАТ
ХАРАКТЕРНЫХ ТОЧЕК ГРАНИЦ ТЕРРИТОРИАЛЬНЫХ ЗОН
ПОСЁЛКА НОВОИЛЬМЕНСКИЙ**

ОПИСАНИЕ МЕСТОПОЛОЖЕНИЯ ГРАНИЦ

Зона застройки индивидуальными жилыми домами - Ж1

(наименование объекта, местоположение границ которого описано
(далее - объект)

Раздел 1

Сведения об объекте		
№ п/п	Характеристики объекта	Описание характеристик
1	2	3
1	Местоположение объекта	Воронежская область, городское поселение - город Новохопёрск, посёлок Новоильменский
2	Площадь объекта \pm величина погрешности определения площади ($P \pm \Delta P$)	296908 \pm 1907 м ²
3	Иные характеристики объекта	-

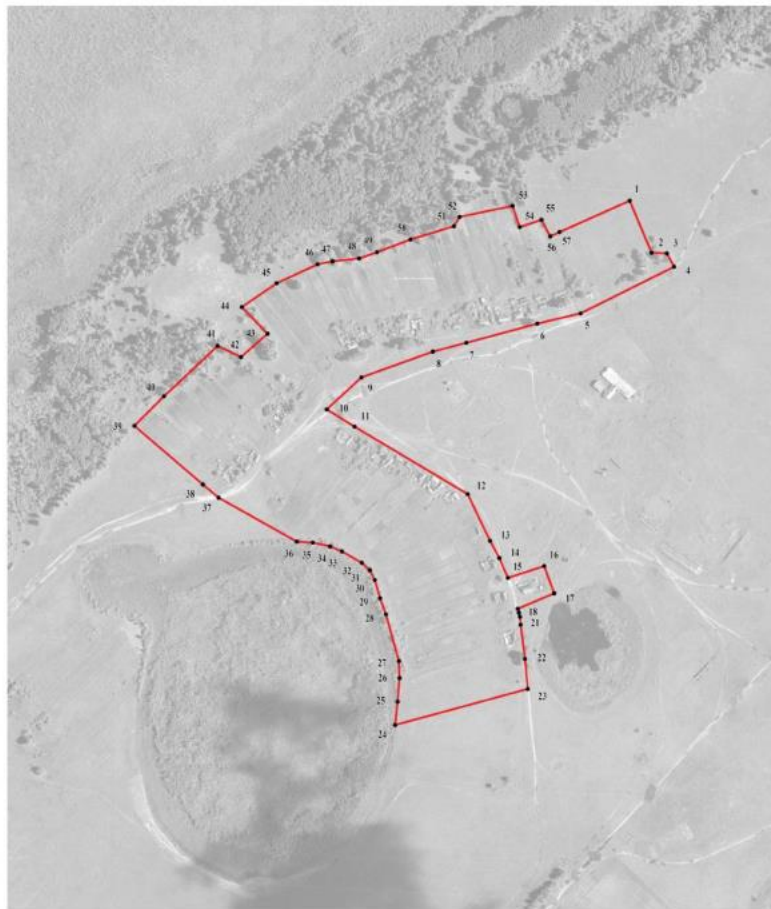
Раздел 2

Сведения о местоположении границ объекта					
1. Система координат: МСК - 36, зона 2					
2. Сведения о характерных точках границ объекта					
Обозначение характерных точек границ	Координаты, м		Метод определения координат характерной точки	Средняя квадратическая погрешность положения характерной точки (Mt), м	Описание обозначения точки на местности (при наличии)
	X	Y			
1	2	3	4	5	6
1	456144.30	2271378.79	Картометрический	1.00	-
2	456055.80	2271415.80	Картометрический	1.00	-
3	456054.70	2271441.70	Картометрический	1.00	-
4	456031.90	2271454.00	Картометрический	1.00	-
5	455952.60	2271295.39	Картометрический	1.00	-
6	455935.20	2271221.59	Картометрический	1.00	-
7	455902.50	2271100.99	Картометрический	1.00	-
8	455887.50	2271043.99	Картометрический	1.00	-
9	455843.70	2270922.79	Картометрический	1.00	-
10	455789.20	2270863.99	Картометрический	1.00	-
11	455759.80	2270911.09	Картометрический	1.00	-
12	455645.10	2271103.39	Картометрический	1.00	-
13	455565.80	2271141.30	Картометрический	1.00	-
14	455536.40	2271157.09	Картометрический	1.00	-
15	455502.70	2271171.79	Картометрический	1.00	-
16	455522.80	2271233.29	Картометрический	1.00	-
17	455476.50	2271250.20	Картометрический	1.00	-
18	455450.10	2271188.40	Картометрический	1.00	-
19	455443.50	2271190.30	Картометрический	1.00	-
20	455436.50	2271192.19	Картометрический	1.00	-
21	455423.10	2271193.30	Картометрический	1.00	-
22	455364.80	2271200.70	Картометрический	1.00	-
23	455313.80	2271205.30	Картометрический	1.00	-
24	455252.60	2270979.90	Картометрический	1.00	-
25	455292.10	2270984.29	Картометрический	1.00	-
26	455332.30	2270987.59	Картометрический	1.00	-
27	455361.30	2270986.50	Картометрический	1.00	-
28	455440.60	2270964.40	Картометрический	1.00	-
29	455468.10	2270954.59	Картометрический	1.00	-
30	455499.30	2270945.50	Картометрический	1.00	-
31	455515.60	2270937.19	Картометрический	1.00	-
32	455528.30	2270923.39	Картометрический	1.00	-
33	455547.80	2270889.70	Картометрический	1.00	-
34	455556.20	2270869.50	Картометрический	1.00	-
35	455562.70	2270840.10	Картометрический	1.00	-
36	455564.50	2270812.90	Картометрический	1.00	-

1	2	3	4	5	6
37	455639.30	2270679.90	Картометрический	1.00	-
38	455661.70	2270653.30	Картометрический	1.00	-
39	455761.40	2270537.20	Картометрический	1.00	-
40	455811.60	2270587.30	Картометрический	1.00	-
41	455897.20	2270678.50	Картометрический	1.00	-
42	455878.50	2270718.00	Картометрический	1.00	-
43	455917.90	2270763.49	Картометрический	1.00	-
44	455963.30	2270719.60	Картометрический	1.00	-
45	456003.90	2270778.79	Картометрический	1.00	-
46	456036.00	2270848.20	Картометрический	1.00	-
47	456041.10	2270873.80	Картометрический	1.00	-
48	456046.10	2270918.70	Картометрический	1.00	-
49	456056.70	2270949.19	Картометрический	1.00	-
50	456078.20	2271006.10	Картометрический	1.00	-
51	456100.90	2271079.90	Картометрический	1.00	-
52	456116.70	2271089.50	Картометрический	1.00	-
53	456135.30	2271179.59	Картометрический	1.00	-
54	456099.30	2271191.89	Картометрический	1.00	-
55	456111.70	2271228.70	Картометрический	1.00	-
56	456083.60	2271243.70	Картометрический	1.00	-
57	456090.70	2271259.20	Картометрический	1.00	-
1	456144.30	2271378.79	Картометрический	1.00	-

3. Сведения о характерных точках части (частей) границы объекта

Обозначение характерных точек части границы	Координаты, м		Метод определения координат характерной точки	Средняя квадратическая погрешность положения характерной точки (M _t), м	Описание обозначения точки на местности (при наличии)
	X	Y			
1	2	3	4	5	6
Часть №					
-	-	-	-	-	-




Масштаб 1:5000

Используемые условные знаки и обозначения:

	границы территориальной зоны
	характерная точка границ территориальной зоны

Заместитель руководителя БУНО «Нормативно-проектный центр»

Подпись:  А.В. Ромашов Дата « 26 » декабря 2020 г.

Место для оттиска печати (или вымпела) лица, составившего описание местоположения границ объекта



ОПИСАНИЕ МЕСТОПОЛОЖЕНИЯ ГРАНИЦ

Зона сельскохозяйственного использования в границах населенных пунктов - СХ1

(наименование объекта, местоположение границ которого описано
(далее - объект)

Раздел 1

Сведения об объекте		
№ п/п	Характеристики объекта	Описание характеристик
1	2	3
1	Местоположение объекта	Воронежская область, городское поселение - город Новохопёрск, посёлок Новоильменский
2	Площадь объекта \pm величина погрешности определения площади ($P \pm \text{Дельта } P$)	91538 \pm 1059 м ²
3	Иные характеристики объекта	-

Раздел 2

Сведения о местоположении границ объекта					
1. Система координат: МСК - 36, зона 2					
2. Сведения о характерных точках границ объекта					
Обозначение характерных точек границ	Координаты, м		Метод определения координат характерной точки	Средняя квадратическая погрешность положения характерной точки (Mt), м	Описание обозначения точки на местности (при наличии)
	X	Y			
1	2	3	4	5	6
1	455639.30	2270679.90	Картометрический	1.00	-
2	455564.50	2270812.90	Картометрический	1.00	-
3	455565.60	2270771.70	Картометрический	1.00	-
4	455562.00	2270734.69	Картометрический	1.00	-
5	455556.50	2270703.49	Картометрический	1.00	-
6	455535.90	2270603.59	Картометрический	1.00	-
7	455537.70	2270587.60	Картометрический	1.00	-
8	455543.50	2270580.70	Картометрический	1.00	-
9	455551.50	2270572.09	Картометрический	1.00	-
10	455556.20	2270561.20	Картометрический	1.00	-
11	455558.30	2270541.30	Картометрический	1.00	-
12	455558.30	2270523.49	Картометрический	1.00	-
13	455554.30	2270500.69	Картометрический	1.00	-
14	455544.60	2270475.30	Картометрический	1.00	-
15	455538.10	2270462.70	Картометрический	1.00	-
16	455521.80	2270454.70	Картометрический	1.00	-
17	455503.60	2270450.70	Картометрический	1.00	-
18	455488.80	2270451.79	Картометрический	1.00	-
19	455467.40	2270460.49	Картометрический	1.00	-
20	455456.50	2270469.49	Картометрический	1.00	-
21	455446.40	2270488.69	Картометрический	1.00	-
22	455438.10	2270520.19	Картометрический	1.00	-
23	455431.60	2270542.00	Картометрический	1.00	-
24	455418.50	2270551.80	Картометрический	1.00	-
25	455404.40	2270553.60	Картометрический	1.00	-
26	455373.20	2270553.90	Картометрический	1.00	-
27	455244.70	2270541.70	Картометрический	1.00	-
28	455122.30	2270403.49	Картометрический	1.00	-
29	455167.10	2270377.90	Картометрический	1.00	-
30	455364.04	2270247.98	Картометрический	1.00	-
31	455396.32	2270275.85	Картометрический	1.00	-
32	455416.29	2270293.00	Картометрический	1.00	-
33	455429.42	2270305.81	Картометрический	1.00	-
34	455464.52	2270340.28	Картометрический	1.00	-
35	455496.81	2270372.47	Картометрический	1.00	-
36	455511.03	2270387.21	Картометрический	1.00	-



1	2	3	4	5	6
37	455525.22	2270408.35	Картометрический	1.00	-
38	455550.24	2270438.49	Картометрический	1.00	-
39	455569.22	2270465.16	Картометрический	1.00	-
40	455576.00	2270493.90	Картометрический	1.00	-
1	455639.30	2270679.90	Картометрический	1.00	-
3. Сведения о характерных точках части (частей) границы объекта					
Обозначение характерных точек части границы	Координаты, м		Метод определения координат характерной точки	Средняя квадратическая погрешность положения характерной точки (M _t), м	Описание обозначения точки на местности (при наличии)
	X	Y			
1	2	3	4	5	6
Часть №					
-	-	-	-	-	-

План границ объекта



Масштаб 1:5000

Используемые условные знаки и обозначения:

	границы территориальной зоны
	характерная точка границ территориальной зоны

Заместитель руководителя БУВО «Нормативно-проектный центр»

Подпись  А.В. Ромашов Дата « 26 » декабря 2020 г.

Место для оттиска печати (для планшет) лица, составившего описание местоположения границ объекта



Приложение № 13
к правилам землепользования и застройки
городского поселения – город Новохопёрск
Новохопёрского муниципального района
Воронежской области

**СВЕДЕНИЯ О ГРАНИЦАХ ТЕРРИТОРИАЛЬНЫХ ЗОН,
СОДЕРЖАЩИЕ ГРАФИЧЕСКОЕ ОПИСАНИЕ МЕСТОПОЛОЖЕНИЯ
ГРАНИЦ ТЕРРИТОРИАЛЬНЫХ ЗОН, ПЕРЕЧЕНЬ КООРДИНАТ
ХАРАКТЕРНЫХ ТОЧЕК ГРАНИЦ ТЕРРИТОРИАЛЬНЫХ ЗОН
ПОСЁЛКА ОЗЁРНЫЙ**

ОПИСАНИЕ МЕСТОПОЛОЖЕНИЯ ГРАНИЦ

Зона застройки индивидуальными жилыми домами - Ж1

(наименование объекта, местоположение границ которого описано
(далее - объект)

Раздел 1

Сведения об объекте		
№ п/п	Характеристики объекта	Описание характеристик
1	2	3
1	Местоположение объекта	Воронежская область, городское поселение - город Новохопёрск, посёлок Озёрный
2	Площадь объекта \pm величина погрешности определения площади ($P \pm \text{Дельта } P$)	580301+/-13331 м ²
3	Иные характеристики объекта	-

Раздел 2

Сведения о местоположении границ объекта					
1. Система координат: МСК - 36, зона 2					
2. Сведения о характерных точках границ объекта					
Обозначение характерных точек границ	Координаты, м		Метод определения координат характерной точки	Средняя квадратическая погрешность положения характерной точки (Мт), м	Описание обозначения точки на местности (при наличии)
	X	Y			
1	2	3	4	5	6
1	460325.20	2273183.10	Картометрический	5.00	-
2	460296.30	2273374.20	Картометрический	5.00	-
3	460471.10	2273377.90	Картометрический	5.00	-
4	460450.70	2273577.30	Картометрический	5.00	-
5	460243.38	2273580.12	Картометрический	5.00	-
6	460366.03	2273828.58	Картометрический	5.00	-
7	460390.80	2273912.29	Картометрический	5.00	-
8	460373.36	2273993.57	Картометрический	5.00	-
9	460245.15	2274085.11	Картометрический	5.00	-
10	460217.14	2274052.99	Картометрический	5.00	-
11	460195.96	2274027.79	Картометрический	5.00	-
12	460131.62	2273951.24	Картометрический	5.00	-
13	460067.27	2273874.69	Картометрический	5.00	-
14	460040.23	2273842.52	Картометрический	5.00	-
15	460003.37	2273797.91	Картометрический	5.00	-
16	459989.32	2273780.89	Картометрический	5.00	-
17	459963.64	2273748.02	Картометрический	5.00	-
18	459946.06	2273724.78	Картометрический	5.00	-
19	459942.25	2273719.61	Картометрический	5.00	-
20	459913.64	2273680.80	Картометрический	5.00	-
21	459890.79	2273649.20	Картометрический	5.00	-
22	459883.74	2273638.98	Картометрический	5.00	-
23	459872.55	2273622.78	Картометрический	5.00	-
24	459857.85	2273600.38	Картометрический	5.00	-
25	459836.74	2273566.48	Картометрический	5.00	-
26	459830.18	2273555.50	Картометрический	5.00	-
27	459823.01	2273543.50	Картометрический	5.00	-
28	459801.04	2273505.55	Картометрический	5.00	-
29	459780.51	2273469.07	Картометрический	5.00	-
30	459775.66	2273460.44	Картометрический	5.00	-
31	459753.46	2273421.69	Картометрический	5.00	-
32	459748.84	2273413.52	Картометрический	5.00	-
33	459748.69	2273407.64	Картометрический	5.00	-
34	459749.65	2273404.80	Картометрический	5.00	-
35	459755.64	2273396.09	Картометрический	5.00	-
36	459751.16	2273388.45	Картометрический	5.00	-

1	2	3	4	5	6
37	459747.23	2273381.75	Картометрический	5.00	-
38	459738.68	2273382.66	Картометрический	5.00	-
39	459733.63	2273382.12	Картометрический	5.00	-
40	459728.55	2273379.76	Картометрический	5.00	-
41	459724.45	2273372.52	Картометрический	5.00	-
42	459716.59	2273358.43	Картометрический	5.00	-
43	459699.57	2273327.81	Картометрический	5.00	-
44	459869.72	2273227.00	Картометрический	5.00	-
45	460194.62	2273247.29	Картометрический	5.00	-
46	460201.40	2273166.79	Картометрический	5.00	-
1	460325.20	2273183.10	Картометрический	5.00	-
47	460142.91	2273669.05	Картометрический	5.00	-
48	460034.62	2273746.85	Картометрический	5.00	-
49	459984.88	2273682.45	Картометрический	5.00	-
50	460012.81	2273663.03	Картометрический	5.00	-
51	459981.81	2273619.59	Картометрический	5.00	-
52	459977.91	2273614.12	Картометрический	5.00	-
53	459985.05	2273609.02	Картометрический	5.00	-
54	459999.29	2273596.98	Картометрический	5.00	-
55	459962.68	2273546.89	Картометрический	5.00	-
56	459996.97	2273499.48	Картометрический	5.00	-
57	460063.28	2273553.19	Картометрический	5.00	-
47	460142.91	2273669.05	Картометрический	5.00	-
58	460384.26	2274289.12	Картометрический	5.00	-
59	460324.10	2274342.19	Картометрический	5.00	-
60	460287.04	2274340.88	Картометрический	5.00	-
61	460152.72	2274251.13	Картометрический	5.00	-
62	460118.85	2274226.53	Картометрический	5.00	-
63	459977.83	2274064.04	Картометрический	5.00	-
64	459916.18	2274114.59	Картометрический	5.00	-
65	459773.50	2273933.34	Картометрический	5.00	-
66	459764.13	2273901.48	Картометрический	5.00	-
67	459745.39	2273868.68	Картометрический	5.00	-
68	459603.33	2273732.23	Картометрический	5.00	-
69	459536.79	2273618.85	Картометрический	5.00	-
70	459520.04	2273574.36	Картометрический	5.00	-
71	459520.21	2273554.91	Картометрический	5.00	-
72	459583.30	2273495.89	Картометрический	5.00	-
73	459691.80	2273423.59	Картометрический	5.00	-
74	459708.86	2273421.47	Картометрический	5.00	-
75	459712.69	2273429.19	Картометрический	5.00	-
76	459721.27	2273426.00	Картометрический	5.00	-
77	459726.82	2273427.35	Картометрический	5.00	-
78	459732.60	2273433.57	Картометрический	5.00	-
79	459754.78	2273472.28	Картометрический	5.00	-
80	459759.59	2273480.83	Картометрический	5.00	-

1	2	3	4	5	6
81	459780.20	2273517.45	Картометрический	5.00	-
82	459786.99	2273529.08	Картометрический	5.00	-
83	459796.20	2273546.56	Картометрический	5.00	-
84	459796.82	2273546.14	Картометрический	5.00	-
85	459802.33	2273555.66	Картометрический	5.00	-
86	459809.58	2273567.80	Картометрический	5.00	-
87	459816.26	2273578.98	Картометрический	5.00	-
88	459837.63	2273613.30	Картометрический	5.00	-
89	459852.63	2273636.18	Картометрический	5.00	-
90	459863.98	2273652.62	Картометрический	5.00	-
91	459871.19	2273663.06	Картометрический	5.00	-
92	459894.26	2273694.96	Картометрический	5.00	-
93	459922.93	2273733.85	Картометрический	5.00	-
94	459926.82	2273739.14	Картометрический	5.00	-
95	459944.62	2273762.64	Картометрический	5.00	-
96	459970.60	2273795.93	Картометрический	5.00	-
97	459984.87	2273813.19	Картометрический	5.00	-
98	460021.79	2273857.88	Картометрический	5.00	-
99	460048.89	2273890.13	Картометрический	5.00	-
100	460113.24	2273966.68	Картометрический	5.00	-
101	460198.33	2274067.91	Картометрический	5.00	-
102	460241.92	2274119.78	Картометрический	5.00	-
103	460306.27	2274196.33	Картометрический	5.00	-
104	460370.61	2274272.88	Картометрический	5.00	-
105	460378.04	2274281.72	Картометрический	5.00	-
58	460384.26	2274289.12	Картометрический	5.00	-

3. Сведения о характерных точках части (частей) границы объекта

Обозначение характерных точек части границы	Координаты, м		Метод определения координат характерной точки	Средняя квадратическая погрешность положения характерной точки (M _t), м	Описание обозначения точки на местности (при наличии)
	X	Y			
1	2	3	4	5	6
Часть №					
-	-	-	-	-	-

Раздел 4

План границ объекта



Исключены условные знаки и обозначения:

границы территориальной зоны

характерная точка граница территориальной зоны



Заместитель руководителя БУЗЛО Нормативно-проектный центр

Подпись: *А. В. Романов* Дата и 26. 9 декабря 2020 г.

Место для отписки: *А. В. Романов* Дата и 26. 9 декабря 2020 г.



Масштаб 1:5000

ОПИСАНИЕ МЕСТОПОЛОЖЕНИЯ ГРАНИЦ

Общественно-деловая зона - ОД

 (наименование объекта, местоположение границ которого описано
 (далее - объект))

Раздел 1

Сведения об объекте		
№ п/п	Характеристики объекта	Описание характеристик
1	2	3
1	Местоположение объекта	Воронежская область, городское поселение - город Новохопёрск, посёлок Озёрный
2	Площадь объекта \pm величина погрешности определения площади ($P \pm \text{Дельта } P$)	22188+/-2607 м ²
3	Иные характеристики объекта	-

Раздел 2

Сведения о местоположении границ объекта					
1. Система координат: МСК - 36, зона 2					
2. Сведения о характерных точках границ объекта					
Обозначение характерных точек границ	Координаты, м		Метод определения координат характерной точки	Средняя квадратическая погрешность положения характерной точки (Mt), м	Описание обозначения точки на местности (при наличии)
	X	Y			
1	2	3	4	5	6
1	460142.91	2273669.05	Картометрический	5.00	-
2	460034.62	2273746.85	Картометрический	5.00	-
3	459984.88	2273682.45	Картометрический	5.00	-
4	460012.81	2273663.03	Картометрический	5.00	-
5	459981.81	2273619.59	Аналитический	0.10	-
6	459977.91	2273614.12	Аналитический	0.10	-
7	459985.05	2273609.02	Аналитический	0.10	-
8	459999.29	2273596.98	Картометрический	5.00	-
9	459962.68	2273546.89	Картометрический	5.00	-
10	459996.97	2273499.48	Картометрический	5.00	-
11	460063.28	2273553.19	Картометрический	5.00	-
1	460142.91	2273669.05	Картометрический	5.00	-
3. Сведения о характерных точках части (частей) границы объекта					
Обозначение характерных точек части границы	Координаты, м		Метод определения координат характерной точки	Средняя квадратическая погрешность положения характерной точки (Mt), м	Описание обозначения точки на местности (при наличии)
	X	Y			
1	2	3	4	5	6
Часть №					
-	-	-	-	-	-

План границ объекта



Масштаб 1:2000

Используемые условные знаки и обозначения:



границы территориальной зоны



• 1

характерная точка границ территориальной зоны

Заместитель руководителя БУВО «Нормативно-проектный центр»

Подпись  А.В. Ромашов Дата « 26 » декабря 2020 г.

Место для оттиска печати (при наличии) лица, составившего описание местоположения границ объекта



ОПИСАНИЕ МЕСТОПОЛОЖЕНИЯ ГРАНИЦ

Зона улиц, дорог, инженерной и транспортной инфраструктуры - ИТ1

(наименование объекта, местоположение границ которого описано
(далее - объект)

Раздел 1

Сведения об объекте		
№ п/п	Характеристики объекта	Описание характеристик
1	2	3
1	Местоположение объекта	Воронежская область, городское поселение - город Новохопёрск, посёлок Озёрный
2	Площадь объекта \pm величина погрешности определения площади ($P \pm \Delta P$)	19883 \pm 2468 м ²
3	Иные характеристики объекта	-

Раздел 2

Сведения о местоположении границ объекта					
1. Система координат: МСК - 36, зона 2					
2. Сведения о характерных точках границ объекта					
Обозначение характерных точек границ	Координаты, м		Метод определения координат характерной точки	Средняя квадратическая погрешность положения характерной точки (Mt), м	Описание обозначения точки на местности (при наличии)
	X	Y			
1	2	3	4	5	6
1	460217.14	2274052.99	Картометрический	5.00	-
2	460207.82	2274060.55	Картометрический	5.00	-
3	460198.33	2274067.91	Картометрический	5.00	-
4	460113.24	2273966.68	Картометрический	5.00	-
5	460048.89	2273890.13	Картометрический	5.00	-
6	460021.79	2273857.88	Картометрический	5.00	-
7	459984.87	2273813.19	Картометрический	5.00	-
8	459970.60	2273795.93	Картометрический	5.00	-
9	459944.62	2273762.64	Картометрический	5.00	-
10	459926.82	2273739.14	Картометрический	5.00	-
11	459922.93	2273733.85	Картометрический	5.00	-
12	459894.26	2273694.96	Картометрический	5.00	-
13	459871.19	2273663.06	Картометрический	5.00	-
14	459863.98	2273652.62	Картометрический	5.00	-
15	459852.63	2273636.18	Картометрический	5.00	-
16	459837.63	2273613.30	Картометрический	5.00	-
17	459816.26	2273578.98	Картометрический	5.00	-
18	459809.58	2273567.80	Картометрический	5.00	-
19	459802.33	2273555.66	Картометрический	5.00	-
20	459796.82	2273546.14	Картометрический	5.00	-
21	459796.20	2273546.56	Картометрический	5.00	-
22	459786.99	2273529.08	Картометрический	5.00	-
23	459780.20	2273517.45	Картометрический	5.00	-
24	459759.59	2273480.83	Картометрический	5.00	-
25	459754.78	2273472.28	Картометрический	5.00	-
26	459732.60	2273433.57	Картометрический	5.00	-
27	459726.82	2273427.35	Картометрический	5.00	-
28	459721.27	2273426.00	Картометрический	5.00	-
29	459712.69	2273429.19	Картометрический	5.00	-
30	459708.86	2273421.47	Картометрический	5.00	-
31	459730.13	2273404.86	Картометрический	5.00	-
32	459751.16	2273388.45	Картометрический	5.00	-
33	459755.64	2273396.09	Картометрический	5.00	-
34	459749.65	2273404.80	Картометрический	5.00	-
35	459748.69	2273407.64	Картометрический	5.00	-
36	459748.84	2273413.52	Картометрический	5.00	-

1	2	3	4	5	6
37	459753.46	2273421.69	Картометрический	5.00	-
38	459775.66	2273460.44	Картометрический	5.00	-
39	459780.51	2273469.07	Картометрический	5.00	-
40	459801.04	2273505.55	Картометрический	5.00	-
41	459823.01	2273543.50	Картометрический	5.00	-
42	459830.18	2273555.50	Картометрический	5.00	-
43	459836.74	2273566.48	Картометрический	5.00	-
44	459857.85	2273600.38	Картометрический	5.00	-
45	459872.55	2273622.78	Картометрический	5.00	-
46	459883.74	2273638.98	Картометрический	5.00	-
47	459890.79	2273649.20	Картометрический	5.00	-
48	459913.64	2273680.80	Картометрический	5.00	-
49	459942.25	2273719.61	Картометрический	5.00	-
50	459946.06	2273724.78	Картометрический	5.00	-
51	459963.64	2273748.02	Картометрический	5.00	-
52	459989.32	2273780.89	Картометрический	5.00	-
53	460003.37	2273797.91	Картометрический	5.00	-
54	460040.23	2273842.52	Картометрический	5.00	-
55	460067.27	2273874.69	Картометрический	5.00	-
56	460131.62	2273951.24	Картометрический	5.00	-
57	460195.96	2274027.79	Картометрический	5.00	-
1	460217.14	2274052.99	Картометрический	5.00	-

3. Сведения о характерных точках части (частей) границы объекта



Обозначение характерных точек части границы	Координаты, м		Метод определения координат характерной точки	Средняя квадратическая погрешность положения характерной точки (M _t), м	Описание обозначения точки на местности (при наличии)
	X	Y			
1	2	3	4	5	6
Часть №					
-	-	-	-	-	-

План границ объекта



Масштаб 1:5000

Используемые условные знаки и обозначения:

	границы территориальной зоны
	характерная точка границ территориальной зоны

Заместитель руководителя БУВО «Нормативно-проектный центр»

Подпись  А.В. Ромашов Дата « 26 » декабря 2020 г.

Место для оттиска печати (при наличии) лица, составившего описание местоположения границ объекта



Приложение № 14
к правилам землепользования и застройки
городского поселения – город Новохопёрск
Новохопёрского муниципального района
Воронежской области

СВЕДЕНИЯ О ГРАНИЦАХ ТЕРРИТОРИАЛЬНЫХ ЗОН,
СОДЕРЖАЩИЕ ГРАФИЧЕСКОЕ ОПИСАНИЕ МЕСТОПОЛОЖЕНИЯ
ГРАНИЦ ТЕРРИТОРИАЛЬНЫХ ЗОН, ПЕРЕЧЕНЬ КООРДИНАТ
ХАРАКТЕРНЫХ ТОЧЕК ГРАНИЦ ТЕРРИТОРИАЛЬНЫХ ЗОН
СТАНЦИИ ПОЛОВЦЕВО

ОПИСАНИЕ МЕСТОПОЛОЖЕНИЯ ГРАНИЦ

Зона застройки индивидуальными жилыми домами - Ж1

(наименование объекта, местоположение границ которого описано
(далее - объект)

Раздел 1

Сведения об объекте		
№ п/п	Характеристики объекта	Описание характеристик
1	2	3
1	Местоположение объекта	Воронежская область, городское поселение - город Новохопёрск, станция Половцево
2	Площадь объекта \pm величина погрешности определения площади ($P \pm \Delta P$)	198123 \pm 1558 м ²
3	Иные характеристики объекта	-

Раздел 2

Сведения о местоположении границ объекта					
1. Система координат: МСК - 36, зона 2					
2. Сведения о характерных точках границ объекта					
Обозначение характерных точек границ	Координаты, м		Метод определения координат характерной точки	Средняя квадратическая погрешность положения характерной точки (Mt), м	Описание обозначения точки на местности (при наличии)
	X	Y			
1	2	3	4	5	6
1	448437.19	2269920.91	Картометрический	1.00	-
2	448373.80	2269966.12	Картометрический	1.00	-
3	448301.90	2269872.30	Картометрический	1.00	-
4	448277.28	2269883.88	Картометрический	1.00	-
5	448228.80	2269809.16	Картометрический	1.00	-
6	448208.41	2269821.87	Картометрический	1.00	-
7	448158.82	2269755.45	Картометрический	1.00	-
8	448182.88	2269740.10	Картометрический	1.00	-
9	448157.34	2269700.83	Картометрический	1.00	-
10	448047.31	2269475.25	Картометрический	1.00	-
11	448027.07	2269445.80	Картометрический	1.00	-
12	447858.95	2269200.76	Картометрический	1.00	-
13	447935.16	2269149.14	Картометрический	1.00	-
14	448215.26	2269458.43	Картометрический	1.00	-
15	448200.29	2269478.79	Картометрический	1.00	-
16	448244.81	2269519.97	Картометрический	1.00	-
17	448273.40	2269535.20	Картометрический	1.00	-
18	448343.90	2269624.60	Картометрический	1.00	-
19	448370.79	2269703.72	Картометрический	1.00	-
20	448384.41	2269753.60	Картометрический	1.00	-
21	448384.11	2269773.59	Картометрический	1.00	-
22	448385.10	2269823.60	Картометрический	1.00	-
1	448437.19	2269920.91	Картометрический	1.00	-
23	448082.80	2269810.50	Картометрический	1.00	-
24	448029.90	2269843.50	Картометрический	1.00	-
25	448010.30	2269828.10	Картометрический	1.00	-
26	447956.20	2269753.10	Картометрический	1.00	-
27	447942.10	2269734.20	Картометрический	1.00	-
28	447852.10	2269616.90	Картометрический	1.00	-
29	447776.80	2269675.60	Картометрический	1.00	-
30	447726.80	2269604.70	Картометрический	1.00	-
31	447803.70	2269520.50	Картометрический	1.00	-
32	447667.16	2269328.82	Картометрический	1.00	-
33	447648.70	2269302.90	Картометрический	1.00	-
34	447704.30	2269244.30	Картометрический	1.00	-

1	2	3	4	5	6
35	447705.88	2269242.77	Картометрический	1.00	-
36	447738.40	2269278.60	Картометрический	1.00	-
37	447853.20	2269449.64	Картометрический	1.00	-
38	447930.72	2269570.03	Картометрический	1.00	-
39	447980.89	2269616.45	Картометрический	1.00	-
40	448002.40	2269637.80	Картометрический	1.00	-
41	448045.24	2269732.37	Картометрический	1.00	-
23	448082.80	2269810.50	Картометрический	1.00	-
3. Сведения о характерных точках части (частей) границы объекта					
Обозначение характерных точек части границы	Координаты, м		Метод определения координат характерной точки	Средняя квадратическая погрешность положения характерной точки (M _i), м	Описание обозначения точки на местности (при наличии)
	X	Y			
1	2	3	4	5	6
Часть №					
-	-	-	-	-	-




Масштаб 1:5000

Используемые условные знаки и обозначения:

	границы территориальной зоны
	характерная точка границ территориальной зоны

Заместитель руководителя БУНО «Нормативно-проектный центр»

Подпись  А.В. Романов Дата « 26 » декабря 2020 г.

Место для оттиска печати (или штампа) лица, составившего описание местоположения границ объекта



ОПИСАНИЕ МЕСТОПОЛОЖЕНИЯ ГРАНИЦ

Зона железнодорожного транспорта - ИТ2

(наименование объекта, местоположение границ которого описано
(далее - объект)

Раздел 1

Сведения об объекте		
№ п/п	Характеристики объекта	Описание характеристик
1	2	3
1	Местоположение объекта	Воронежская область, городское поселение - город Новохопёрск, станция Половцево
2	Площадь объекта \pm величина погрешности определения площади ($P \pm \Delta P$)	102495 \pm 1121 м ²
3	Иные характеристики объекта	-



Раздел 2

Сведения о местоположении границ объекта					
1. Система координат: МСК - 36, зона 2					
2. Сведения о характерных точках границ объекта					
Обозначение характерных точек границ	Координаты, м		Метод определения координат характерной точки	Средняя квадратическая погрешность положения характерной точки (Mt), м	Описание обозначения точки на местности (при наличии)
	X	Y			
1	2	3	4	5	6
1	448277.28	2269883.88	Картометрический	1.00	-
2	448167.06	2269935.71	Картометрический	1.00	-
3	448150.70	2269916.20	Картометрический	1.00	-
4	448141.65	2269902.12	Картометрический	1.00	-
5	448082.80	2269810.50	Картометрический	1.00	-
6	448045.24	2269732.37	Картометрический	1.00	-
7	448002.40	2269637.80	Картометрический	1.00	-
8	447980.89	2269616.45	Картометрический	1.00	-
9	447930.72	2269570.03	Картометрический	1.00	-
10	447853.20	2269449.64	Картометрический	1.00	-
11	447738.40	2269278.60	Картометрический	1.00	-
12	447858.95	2269200.76	Картометрический	1.00	-
13	448027.07	2269445.80	Картометрический	1.00	-
14	448047.31	2269475.25	Картометрический	1.00	-
15	448157.34	2269700.83	Картометрический	1.00	-
16	448182.88	2269740.10	Картометрический	1.00	-
17	448158.82	2269755.45	Картометрический	1.00	-
18	448208.41	2269821.87	Картометрический	1.00	-
19	448228.80	2269809.16	Картометрический	1.00	-
1	448277.28	2269883.88	Картометрический	1.00	-
3. Сведения о характерных точках части (частей) границы объекта					
Обозначение характерных точек части границы	Координаты, м		Метод определения координат характерной точки	Средняя квадратическая погрешность положения характерной точки (Mt), м	Описание обозначения точки на местности (при наличии)
	X	Y			
1	2	3	4	5	6
Часть №					
-	-	-	-	-	-




Масштаб 1:5000

Используемые условные знаки и обозначения:

	границы территориальной зоны
	характерная точка границ территориальной зоны

Заместитель руководителя БУВО «Нормативно-проектный центр»

Подпись  А.В. Ромашов Дата « 26 » декабря 2020 г.

Место для оттиска печати (или электронного подписания, составившего описание местоположения границ объекта)



ОПИСАНИЕ МЕСТОПОЛОЖЕНИЯ ГРАНИЦ

Зона сельскохозяйственного использования в границах населенных пунктов - СХ1

(наименование объекта, местоположение границ которого описано
(далее - объект)

Раздел 1

Сведения об объекте		
№ п/п	Характеристики объекта	Описание характеристик
1	2	3
1	Местоположение объекта	Воронежская область, городское поселение - город Новохопёрск, станция Половцево
2	Площадь объекта \pm величина погрешности определения площади ($P \pm \text{Дельта } P$)	33671+/-642 м ²
3	Иные характеристики объекта	-

Раздел 2



Сведения о местоположении границ объекта					
1. Система координат: МСК - 36, зона 2					
2. Сведения о характерных точках границ объекта					
Обозначение характерных точек границ	Координаты, м		Метод определения координат характерной точки	Средняя квадратическая погрешность положения характерной точки (Mt), м	Описание обозначения точки на местности (при наличии)
	X	Y			
1	2	3	4	5	6
1	448331.70	2269466.59	Картометрический	1.00	-
2	448273.40	2269535.20	Картометрический	1.00	-
3	448244.81	2269519.97	Картометрический	1.00	-
4	448200.29	2269478.79	Картометрический	1.00	-
5	448215.26	2269458.43	Картометрический	1.00	-
6	447935.16	2269149.14	Картометрический	1.00	-
7	447950.00	2269138.29	Картометрический	1.00	-
8	447977.70	2269150.99	Картометрический	1.00	-
9	448018.70	2269174.09	Картометрический	1.00	-
10	448055.21	2269194.59	Картометрический	1.00	-
11	448091.41	2269224.09	Картометрический	1.00	-
12	448120.61	2269249.99	Картометрический	1.00	-
13	448182.41	2269320.79	Картометрический	1.00	-
14	448232.23	2269375.01	Картометрический	1.00	-
15	448270.89	2269412.11	Картометрический	1.00	-
16	448275.70	2269416.30	Картометрический	1.00	-
17	448297.10	2269435.20	Картометрический	1.00	-
18	448314.57	2269451.03	Картометрический	1.00	-
1	448331.70	2269466.59	Картометрический	1.00	-
3. Сведения о характерных точках части (частей) границы объекта					
Обозначение характерных точек части границы	Координаты, м		Метод определения координат характерной точки	Средняя квадратическая погрешность положения характерной точки (Mt), м	Описание обозначения точки на местности (при наличии)
	X	Y			
1	2	3	4	5	6
Часть №					
-	-	-	-	-	-

План границ объекта




Масштаб 1:5000

Используемые условные знаки и обозначения:

	границы территориальной зоны
	характерная точка границ территориальной зоны

Заместитель руководителя БУВО «Нормативно-проектный центр»

Подпись  А.В. Ромашов Дата « 26 » декабря 2020 г.

Место для оттиска печати (при наличии) лица, составившего описание местоположения границ объекта



Приложение № 15
к правилам землепользования и застройки
городского поселения – город Новохопёрск
Новохопёрского муниципального района
Воронежской области

**СВЕДЕНИЯ О ГРАНИЦАХ ТЕРРИТОРИАЛЬНЫХ ЗОН,
СОДЕРЖАЩИЕ ГРАФИЧЕСКОЕ ОПИСАНИЕ МЕСТОПОЛОЖЕНИЯ
ГРАНИЦ ТЕРРИТОРИАЛЬНЫХ ЗОН, ПЕРЕЧЕНЬ КООРДИНАТ
ХАРАКТЕРНЫХ ТОЧЕК ГРАНИЦ ТЕРРИТОРИАЛЬНЫХ ЗОН
СЕЛА РУСАНОВО**

ОПИСАНИЕ МЕСТОПОЛОЖЕНИЯ ГРАНИЦ

Зона застройки индивидуальными жилыми домами - Ж1

(наименование объекта, местоположение границ которого описано
(далее - объект)

Раздел 1

Сведения об объекте		
№ п/п	Характеристики объекта	Описание характеристик
1	2	3
1	Местоположение объекта	Воронежская область, городское поселение - город Новохопёрск, село Русаново
2	Площадь объекта \pm величина погрешности определения площади ($P \pm \text{Дельта } P$)	1559801+/-4371 м ²
3	Иные характеристики объекта	-

Раздел 2

Сведения о местоположении границ объекта					
1. Система координат: МСК - 36, зона 2					
2. Сведения о характерных точках границ объекта					
Обозначение характерных точек границ	Координаты, м		Метод определения координат характерной точки	Средняя квадратическая погрешность положения характерной точки (Мт), м	Описание обозначения точки на местности (при наличии)
	X	Y			
1	2	3	4	5	6
1	451211.20	2249189.50	Картометрический	1.00	-
2	451218.50	2249230.90	Картометрический	1.00	-
3	451218.20	2249249.40	Картометрический	1.00	-
4	451216.60	2249274.50	Картометрический	1.00	-
5	451209.90	2249319.30	Картометрический	1.00	-
6	451205.40	2249346.10	Картометрический	1.00	-
7	451198.10	2249376.30	Картометрический	1.00	-
8	451190.10	2249408.70	Картометрический	1.00	-
9	451175.00	2249435.20	Картометрический	1.00	-
10	451167.20	2249446.56	Картометрический	1.00	-
11	451155.26	2249465.91	Картометрический	1.00	-
12	451129.10	2249507.90	Картометрический	1.00	-
13	451102.20	2249559.30	Картометрический	1.00	-
14	451053.30	2249653.10	Картометрический	1.00	-
15	451012.90	2249728.10	Картометрический	1.00	-
16	451009.00	2249751.60	Картометрический	1.00	-
17	450983.07	2249804.86	Картометрический	1.00	-
18	450976.28	2249820.26	Картометрический	1.00	-
19	450944.10	2249896.20	Картометрический	1.00	-
20	450938.60	2249909.00	Картометрический	1.00	-
21	450930.00	2249924.60	Картометрический	1.00	-
22	450921.10	2249942.10	Картометрический	1.00	-
23	450913.60	2249955.90	Картометрический	1.00	-
24	450890.60	2250006.50	Картометрический	1.00	-
25	450872.70	2250038.80	Картометрический	1.00	-
26	450857.30	2250070.00	Картометрический	1.00	-
27	450853.10	2250079.40	Картометрический	1.00	-
28	450848.70	2250090.60	Картометрический	1.00	-
29	450840.10	2250105.20	Картометрический	1.00	-
30	450829.10	2250117.20	Картометрический	1.00	-
31	450817.90	2250129.50	Картометрический	1.00	-
32	450807.80	2250140.70	Картометрический	1.00	-
33	450790.30	2250160.50	Картометрический	1.00	-
34	450783.80	2250166.70	Картометрический	1.00	-
35	450777.80	2250177.90	Картометрический	1.00	-
36	450769.20	2250193.80	Картометрический	1.00	-

1	2	3	4	5	6
37	450761.10	2250206.30	Картометрический	1.00	-
38	450751.50	2250218.10	Картометрический	1.00	-
39	450741.10	2250228.50	Картометрический	1.00	-
40	450731.40	2250241.00	Картометрический	1.00	-
41	450724.90	2250247.80	Картометрический	1.00	-
42	450714.20	2250257.90	Картометрический	1.00	-
43	450706.10	2250265.00	Картометрический	1.00	-
44	450691.50	2250279.80	Картометрический	1.00	-
45	450682.40	2250290.30	Картометрический	1.00	-
46	450672.50	2250301.70	Картометрический	1.00	-
47	450666.30	2250312.90	Картометрический	1.00	-
48	450658.49	2250320.63	Картометрический	1.00	-
49	450648.37	2250337.37	Картометрический	1.00	-
50	450627.95	2250354.80	Картометрический	1.00	-
51	450619.90	2250362.20	Картометрический	1.00	-
52	450602.30	2250371.70	Картометрический	1.00	-
53	450586.20	2250384.40	Картометрический	1.00	-
54	450579.20	2250391.60	Картометрический	1.00	-
55	450533.90	2250430.40	Картометрический	1.00	-
56	450483.00	2250474.50	Картометрический	1.00	-
57	450425.80	2250526.40	Картометрический	1.00	-
58	450419.30	2250536.20	Картометрический	1.00	-
59	450412.80	2250541.30	Картометрический	1.00	-
60	450403.60	2250545.30	Картометрический	1.00	-
61	450396.20	2250548.20	Картометрический	1.00	-
62	450388.70	2250551.50	Картометрический	1.00	-
63	450379.70	2250559.00	Картометрический	1.00	-
64	450375.00	2250560.90	Картометрический	1.00	-
65	450370.30	2250561.50	Картометрический	1.00	-
66	450365.40	2250562.90	Картометрический	1.00	-
67	450359.30	2250566.00	Картометрический	1.00	-
68	450352.30	2250570.50	Картометрический	1.00	-
69	450341.90	2250582.50	Картометрический	1.00	-
70	450335.60	2250589.90	Картометрический	1.00	-
71	450335.60	2250594.20	Картометрический	1.00	-
72	450337.00	2250597.20	Картометрический	1.00	-
73	450339.60	2250598.00	Картометрический	1.00	-
74	450344.40	2250598.30	Картометрический	1.00	-
75	450348.00	2250598.30	Картометрический	1.00	-
76	450352.10	2250600.10	Картометрический	1.00	-
77	450355.80	2250601.10	Картометрический	1.00	-
78	450359.90	2250601.10	Картометрический	1.00	-
79	450362.70	2250601.30	Картометрический	1.00	-
80	450364.60	2250602.80	Картометрический	1.00	-
81	450366.60	2250605.40	Картометрический	1.00	-
82	450367.00	2250608.50	Картометрический	1.00	-
83	450367.80	2250611.70	Картометрический	1.00	-
84	450369.30	2250613.20	Картометрический	1.00	-

1	2	3	4	5	6
85	450371.50	2250615.20	Картометрический	1.00	-
86	450373.10	2250616.60	Картометрический	1.00	-
87	450374.00	2250617.60	Картометрический	1.00	-
88	450373.80	2250619.30	Картометрический	1.00	-
89	450373.10	2250620.70	Картометрический	1.00	-
90	450367.80	2250620.70	Картометрический	1.00	-
91	450362.30	2250619.90	Картометрический	1.00	-
92	450356.80	2250619.90	Картометрический	1.00	-
93	450354.80	2250620.50	Картометрический	1.00	-
94	450352.50	2250623.20	Картометрический	1.00	-
95	450346.80	2250632.40	Картометрический	1.00	-
96	450344.80	2250636.80	Картометрический	1.00	-
97	450344.80	2250640.30	Картометрический	1.00	-
98	450343.90	2250642.60	Картометрический	1.00	-
99	450341.70	2250645.80	Картометрический	1.00	-
100	450338.00	2250649.90	Картометрический	1.00	-
101	450335.40	2250653.40	Картометрический	1.00	-
102	450331.90	2250655.80	Картометрический	1.00	-
103	450324.80	2250661.40	Картометрический	1.00	-
104	450322.70	2250664.20	Картометрический	1.00	-
105	450319.40	2250666.70	Картометрический	1.00	-
106	450317.00	2250668.70	Картометрический	1.00	-
107	450314.90	2250669.50	Картометрический	1.00	-
108	450310.60	2250669.70	Картометрический	1.00	-
109	450306.40	2250669.90	Картометрический	1.00	-
110	450304.30	2250668.10	Картометрический	1.00	-
111	450301.50	2250664.60	Картометрический	1.00	-
112	450299.40	2250661.00	Картометрический	1.00	-
113	450297.80	2250654.80	Картометрический	1.00	-
114	450295.30	2250649.10	Картометрический	1.00	-
115	450293.30	2250646.70	Картометрический	1.00	-
116	450290.00	2250643.40	Картометрический	1.00	-
117	450286.30	2250640.30	Картометрический	1.00	-
118	450285.10	2250639.70	Картометрический	1.00	-
119	450238.60	2250679.10	Картометрический	1.00	-
120	450229.60	2250684.00	Картометрический	1.00	-
121	450220.60	2250686.10	Картометрический	1.00	-
122	450215.10	2250686.50	Картометрический	1.00	-
123	450210.40	2250685.50	Картометрический	1.00	-
124	450204.70	2250685.10	Картометрический	1.00	-
125	450199.10	2250684.40	Картометрический	1.00	-
126	450195.00	2250684.80	Картометрический	1.00	-
127	450189.70	2250687.30	Картометрический	1.00	-
128	450185.00	2250690.00	Картометрический	1.00	-
129	450179.10	2250693.00	Картометрический	1.00	-
130	450173.20	2250696.10	Картометрический	1.00	-
131	450169.30	2250699.80	Картометрический	1.00	-
132	450165.00	2250705.30	Картометрический	1.00	-

1	2	3	4	5	6
133	450161.60	2250711.00	Картометрический	1.00	-
134	450158.70	2250717.30	Картометрический	1.00	-
135	450156.90	2250722.20	Картометрический	1.00	-
136	450155.60	2250728.10	Картометрический	1.00	-
137	450155.00	2250735.70	Картометрический	1.00	-
138	450154.40	2250744.90	Картометрический	1.00	-
139	450153.40	2250753.70	Картометрический	1.00	-
140	450151.50	2250759.80	Картометрический	1.00	-
141	450147.30	2250766.30	Картометрический	1.00	-
142	450143.60	2250768.40	Картометрический	1.00	-
143	450137.70	2250770.20	Картометрический	1.00	-
144	450128.50	2250784.70	Картометрический	1.00	-
145	450111.90	2250800.20	Картометрический	1.00	-
146	450111.50	2250805.70	Картометрический	1.00	-
147	450081.30	2250815.30	Картометрический	1.00	-
148	450064.70	2250819.80	Картометрический	1.00	-
149	450038.20	2250838.20	Картометрический	1.00	-
150	450027.20	2250824.10	Картометрический	1.00	-
151	450010.00	2250833.10	Картометрический	1.00	-
152	449998.00	2250836.20	Картометрический	1.00	-
153	449991.40	2250837.20	Картометрический	1.00	-
154	449964.30	2250833.50	Картометрический	1.00	-
155	449957.90	2250833.50	Картометрический	1.00	-
156	449940.20	2250835.00	Картометрический	1.00	-
157	449931.00	2250838.60	Картометрический	1.00	-
158	449917.10	2250844.40	Картометрический	1.00	-
159	449904.60	2250849.70	Картометрический	1.00	-
160	449887.50	2250859.50	Картометрический	1.00	-
161	449862.80	2250869.90	Картометрический	1.00	-
162	449854.80	2250873.20	Картометрический	1.00	-
163	449838.20	2250877.40	Картометрический	1.00	-
164	449828.90	2250880.30	Картометрический	1.00	-
165	449821.50	2250882.10	Картометрический	1.00	-
166	449815.20	2250880.90	Картометрический	1.00	-
167	449807.80	2250878.50	Картометрический	1.00	-
168	449799.00	2250875.40	Картометрический	1.00	-
169	449787.20	2250869.10	Картометрический	1.00	-
170	449778.40	2250861.50	Картометрический	1.00	-
171	449769.40	2250851.30	Картометрический	1.00	-
172	449757.60	2250836.20	Картометрический	1.00	-
173	449746.50	2250824.30	Картометрический	1.00	-
174	449738.80	2250816.40	Картометрический	1.00	-
175	449722.70	2250821.90	Картометрический	1.00	-
176	449668.50	2250840.90	Картометрический	1.00	-
177	449609.90	2250861.30	Картометрический	1.00	-
178	449576.60	2250800.30	Картометрический	1.00	-
179	449573.20	2250797.00	Картометрический	1.00	-
180	449570.70	2250795.70	Картометрический	1.00	-

1	2	3	4	5	6
181	449567.40	2250794.50	Картометрический	1.00	-
182	449562.50	2250792.70	Картометрический	1.00	-
183	449558.30	2250792.50	Картометрический	1.00	-
184	449553.70	2250791.90	Картометрический	1.00	-
185	449549.90	2250791.70	Картометрический	1.00	-
186	449545.80	2250792.10	Картометрический	1.00	-
187	449542.50	2250793.70	Картометрический	1.00	-
188	449536.20	2250799.80	Картометрический	1.00	-
189	449529.00	2250809.20	Картометрический	1.00	-
190	449520.10	2250819.80	Картометрический	1.00	-
191	449509.60	2250836.00	Картометрический	1.00	-
192	449503.30	2250848.20	Картометрический	1.00	-
193	449496.60	2250860.50	Картометрический	1.00	-
194	449490.80	2250878.30	Картометрический	1.00	-
195	449489.60	2250891.50	Картометрический	1.00	-
196	449487.80	2250913.40	Картометрический	1.00	-
197	449487.60	2250930.50	Картометрический	1.00	-
198	449485.30	2250951.20	Картометрический	1.00	-
199	449482.30	2250982.20	Картометрический	1.00	-
200	449481.90	2250998.10	Картометрический	1.00	-
201	449482.70	2251004.90	Картометрический	1.00	-
202	449482.70	2251011.00	Картометрический	1.00	-
203	449481.20	2251016.10	Картометрический	1.00	-
204	449476.60	2251019.40	Картометрический	1.00	-
205	449473.70	2251020.40	Картометрический	1.00	-
206	449468.00	2251020.80	Картометрический	1.00	-
207	449462.20	2251020.00	Картометрический	1.00	-
208	449447.80	2251022.30	Картометрический	1.00	-
209	449444.50	2251018.80	Картометрический	1.00	-
210	449442.80	2251014.10	Картометрический	1.00	-
211	449444.10	2250990.60	Картометрический	1.00	-
212	449443.10	2250962.80	Картометрический	1.00	-
213	449413.40	2250962.40	Картометрический	1.00	-
214	449411.20	2250958.30	Картометрический	1.00	-
215	449410.00	2250955.70	Картометрический	1.00	-
216	449407.70	2250952.00	Картометрический	1.00	-
217	449406.10	2250946.50	Картометрический	1.00	-
218	449404.50	2250938.30	Картометрический	1.00	-
219	449403.40	2250932.40	Картометрический	1.00	-
220	449402.40	2250931.40	Картометрический	1.00	-
221	449402.20	2250930.10	Картометрический	1.00	-
222	449370.80	2250930.50	Картометрический	1.00	-
223	449346.29	2250929.83	Картометрический	1.00	-
224	449367.66	2250898.63	Картометрический	1.00	-
225	449375.93	2250886.26	Картометрический	1.00	-
226	449387.74	2250865.74	Картометрический	1.00	-
227	449388.19	2250864.86	Картометрический	1.00	-
228	449400.29	2250837.67	Картометрический	1.00	-

1	2	3	4	5	6
229	449411.23	2250811.87	Картометрический	1.00	-
230	449411.60	2250810.94	Картометрический	1.00	-
231	449433.72	2250749.60	Картометрический	1.00	-
232	449446.14	2250722.88	Картометрический	1.00	-
233	449464.89	2250691.20	Картометрический	1.00	-
234	449488.29	2250659.44	Картометрический	1.00	-
235	449522.12	2250616.61	Картометрический	1.00	-
236	449560.23	2250571.15	Картометрический	1.00	-
237	449571.83	2250559.70	Картометрический	1.00	-
238	449579.51	2250552.77	Картометрический	1.00	-
239	449602.06	2250535.09	Картометрический	1.00	-
240	449636.85	2250511.36	Картометрический	1.00	-
241	449682.12	2250483.41	Картометрический	1.00	-
242	449713.58	2250465.54	Картометрический	1.00	-
243	449761.11	2250436.93	Картометрический	1.00	-
244	449810.21	2250408.26	Картометрический	1.00	-
245	449923.88	2250339.50	Картометрический	1.00	-
246	450037.55	2250270.74	Картометрический	1.00	-
247	450064.13	2250252.09	Картометрический	1.00	-
248	450152.50	2250189.53	Картометрический	1.00	-
249	450151.94	2250188.73	Картометрический	1.00	-
250	450152.76	2250188.15	Картометрический	1.00	-
251	450153.32	2250188.95	Картометрический	1.00	-
252	450165.65	2250180.22	Картометрический	1.00	-
253	450180.71	2250169.50	Картометрический	1.00	-
254	450216.11	2250142.86	Картометрический	1.00	-
255	450229.53	2250131.93	Картометрический	1.00	-
256	450241.83	2250120.42	Картометрический	1.00	-
257	450242.56	2250119.73	Картометрический	1.00	-
258	450267.28	2250096.59	Картометрический	1.00	-
259	450319.08	2250042.42	Картометрический	1.00	-
260	450358.03	2250000.78	Картометрический	1.00	-
261	450362.36	2249996.15	Картометрический	1.00	-
262	450386.27	2249971.67	Картометрический	1.00	-
263	450414.02	2249940.38	Картометрический	1.00	-
264	450466.58	2249879.46	Картометрический	1.00	-
265	450519.14	2249818.54	Картометрический	1.00	-
266	450551.22	2249781.87	Картометрический	1.00	-
267	450588.08	2249737.50	Картометрический	1.00	-
268	450595.89	2249727.02	Картометрический	1.00	-
269	450609.25	2249706.37	Картометрический	1.00	-
270	450650.75	2249636.82	Картометрический	1.00	-
271	450680.91	2249579.84	Картометрический	1.00	-
272	450709.60	2249523.49	Картометрический	1.00	-
273	450726.42	2249490.45	Картометрический	1.00	-
274	450770.72	2249402.06	Картометрический	1.00	-
275	450815.03	2249313.68	Картометрический	1.00	-
276	450842.52	2249259.40	Картометрический	1.00	-

1	2	3	4	5	6
277	450904.90	2249282.40	Картометрический	1.00	-
278	450957.10	2249301.60	Картометрический	1.00	-
279	451014.90	2249132.70	Картометрический	1.00	-
280	451116.30	2249159.50	Картометрический	1.00	-
1	451211.20	2249189.50	Картометрический	1.00	-
281	450693.82	2249515.51	Картометрический	1.00	-
282	450666.44	2249569.39	Картометрический	1.00	-
283	450634.14	2249630.03	Картометрический	1.00	-
284	450593.05	2249699.39	Картометрический	1.00	-
285	450580.96	2249719.59	Картометрический	1.00	-
286	450573.10	2249729.23	Картометрический	1.00	-
287	450535.23	2249774.06	Картометрический	1.00	-
288	450511.50	2249801.50	Картометрический	1.00	-
289	450505.30	2249799.46	Картометрический	1.00	-
290	450499.83	2249806.33	Картометрический	1.00	-
291	450503.82	2249812.32	Картометрический	1.00	-
292	450470.25	2249850.30	Картометрический	1.00	-
293	450401.51	2249929.81	Картометрический	1.00	-
294	450359.05	2249976.07	Картометрический	1.00	-
295	450352.30	2249983.29	Картометрический	1.00	-
296	450347.25	2249979.24	Картометрический	1.00	-
297	450342.33	2249985.68	Картометрический	1.00	-
298	450338.18	2249991.12	Картометрический	1.00	-
299	450341.87	2249995.38	Картометрический	1.00	-
300	450333.77	2250004.45	Аналитический	0.10	-
301	450323.69	2250015.22	Картометрический	1.00	-
302	450317.79	2250010.11	Картометрический	1.00	-
303	450315.77	2250011.98	Картометрический	1.00	-
304	450299.61	2250032.38	Картометрический	1.00	-
305	450304.31	2250036.25	Картометрический	1.00	-
306	450255.76	2250086.13	Картометрический	1.00	-
307	450232.45	2250108.78	Картометрический	1.00	-
308	450219.44	2250120.36	Картометрический	1.00	-
309	450203.87	2250133.21	Картометрический	1.00	-
310	450203.10	2250133.84	Картометрический	1.00	-
311	450199.75	2250136.60	Картометрический	1.00	-
312	450171.97	2250156.85	Картометрический	1.00	-
313	450166.76	2250160.49	Картометрический	1.00	-
314	450160.18	2250152.61	Картометрический	1.00	-
315	450147.66	2250162.71	Картометрический	1.00	-
316	450152.53	2250168.75	Картометрический	1.00	-
317	450151.84	2250171.31	Картометрический	1.00	-
318	450136.29	2250182.23	Картометрический	1.00	-
319	450128.17	2250173.17	Картометрический	1.00	-
320	450116.91	2250181.52	Картометрический	1.00	-
321	450124.76	2250191.00	Картометрический	1.00	-
322	450077.20	2250223.83	Картометрический	1.00	-

1	2	3	4	5	6
323	450070.27	2250223.83	Картометрический	1.00	-
324	450060.11	2250217.12	Картометрический	1.00	-
325	450051.24	2250231.95	Картометрический	1.00	-
326	450055.60	2250236.20	Картометрический	1.00	-
327	450053.13	2250242.70	Картометрический	1.00	-
328	450028.87	2250258.59	Картометрический	1.00	-
329	449919.30	2250324.95	Картометрический	1.00	-
330	449809.74	2250391.30	Картометрический	1.00	-
331	449801.64	2250382.43	Картометрический	1.00	-
332	449791.87	2250388.70	Картометрический	1.00	-
333	449795.84	2250399.71	Картометрический	1.00	-
334	449754.82	2250424.51	Картометрический	1.00	-
335	449740.07	2250432.93	Картометрический	1.00	-
336	449735.49	2250424.52	Картометрический	1.00	-
337	449709.67	2250439.20	Картометрический	1.00	-
338	449704.06	2250454.18	Картометрический	1.00	-
339	449672.67	2250472.34	Картометрический	1.00	-
340	449655.79	2250482.61	Картометрический	1.00	-
341	449641.63	2250451.80	Картометрический	1.00	-
342	449632.27	2250426.68	Картометрический	1.00	-
343	449622.39	2250397.86	Картометрический	1.00	-
344	449587.44	2250406.70	Картометрический	1.00	-
345	449565.20	2250402.90	Картометрический	1.00	-
346	449542.40	2250344.80	Картометрический	1.00	-
347	449527.20	2250307.10	Картометрический	1.00	-
348	449520.70	2250298.60	Картометрический	1.00	-
349	449514.20	2250275.00	Картометрический	1.00	-
350	449506.10	2250253.20	Картометрический	1.00	-
351	449497.20	2250225.10	Картометрический	1.00	-
352	449520.10	2250215.30	Картометрический	1.00	-
353	449511.00	2250194.70	Картометрический	1.00	-
354	449513.50	2250193.30	Картометрический	1.00	-
355	449519.40	2250193.70	Картометрический	1.00	-
356	449525.40	2250193.10	Картометрический	1.00	-
357	449529.30	2250191.90	Картометрический	1.00	-
358	449534.30	2250189.40	Картометрический	1.00	-
359	449540.90	2250186.90	Картометрический	1.00	-
360	449560.20	2250179.10	Картометрический	1.00	-
361	449563.70	2250175.90	Картометрический	1.00	-
362	449566.70	2250174.10	Картометрический	1.00	-
363	449590.10	2250162.60	Картометрический	1.00	-
364	449601.90	2250159.80	Картометрический	1.00	-
365	449618.40	2250158.60	Картометрический	1.00	-
366	449621.60	2250171.20	Картометрический	1.00	-
367	449624.50	2250168.80	Картометрический	1.00	-
368	449629.30	2250163.90	Картометрический	1.00	-
369	449633.10	2250160.40	Картометрический	1.00	-
370	449642.90	2250156.00	Картометрический	1.00	-

1	2	3	4	5	6
371	449645.60	2250154.70	Картометрический	1.00	-
372	449651.20	2250156.50	Картометрический	1.00	-
373	449655.40	2250159.20	Картометрический	1.00	-
374	449657.20	2250162.50	Картометрический	1.00	-
375	449660.20	2250166.80	Картометрический	1.00	-
376	449661.00	2250168.40	Картометрический	1.00	-
377	449663.10	2250170.50	Картометрический	1.00	-
378	449666.30	2250171.90	Картометрический	1.00	-
379	449669.90	2250172.70	Картометрический	1.00	-
380	449678.20	2250171.20	Картометрический	1.00	-
381	449692.40	2250168.80	Картометрический	1.00	-
382	449704.90	2250165.70	Картометрический	1.00	-
383	449709.80	2250161.30	Картометрический	1.00	-
384	449713.30	2250157.50	Картометрический	1.00	-
385	449717.30	2250157.70	Картометрический	1.00	-
386	449725.30	2250159.80	Картометрический	1.00	-
387	449730.30	2250163.30	Картометрический	1.00	-
388	449734.80	2250170.00	Картометрический	1.00	-
389	449740.10	2250178.20	Картометрический	1.00	-
390	449752.00	2250196.30	Картометрический	1.00	-
391	449767.30	2250215.00	Картометрический	1.00	-
392	449783.50	2250231.80	Картометрический	1.00	-
393	449792.10	2250240.30	Картометрический	1.00	-
394	449805.70	2250248.80	Картометрический	1.00	-
395	449817.30	2250223.00	Картометрический	1.00	-
396	449819.00	2250189.60	Картометрический	1.00	-
397	449829.40	2250166.00	Картометрический	1.00	-
398	449825.00	2250156.80	Картометрический	1.00	-
399	449840.60	2250122.00	Картометрический	1.00	-
400	449841.10	2250116.30	Картометрический	1.00	-
401	449842.90	2250110.30	Картометрический	1.00	-
402	449847.70	2250102.70	Картометрический	1.00	-
403	449850.30	2250098.80	Картометрический	1.00	-
404	449863.30	2250083.50	Картометрический	1.00	-
405	449876.70	2250073.40	Картометрический	1.00	-
406	449900.50	2250063.70	Картометрический	1.00	-
407	449938.40	2250060.50	Картометрический	1.00	-
408	449960.10	2250046.40	Картометрический	1.00	-
409	449977.80	2250013.70	Картометрический	1.00	-
410	449984.30	2250010.20	Картометрический	1.00	-
411	449996.70	2250001.50	Картометрический	1.00	-
412	450002.80	2249992.60	Картометрический	1.00	-
413	450011.10	2249982.30	Картометрический	1.00	-
414	450024.40	2249969.00	Картометрический	1.00	-
415	450030.60	2249958.70	Картометрический	1.00	-
416	450038.60	2249946.40	Картометрический	1.00	-
417	450045.30	2249937.30	Картометрический	1.00	-
418	450058.50	2249920.30	Картометрический	1.00	-

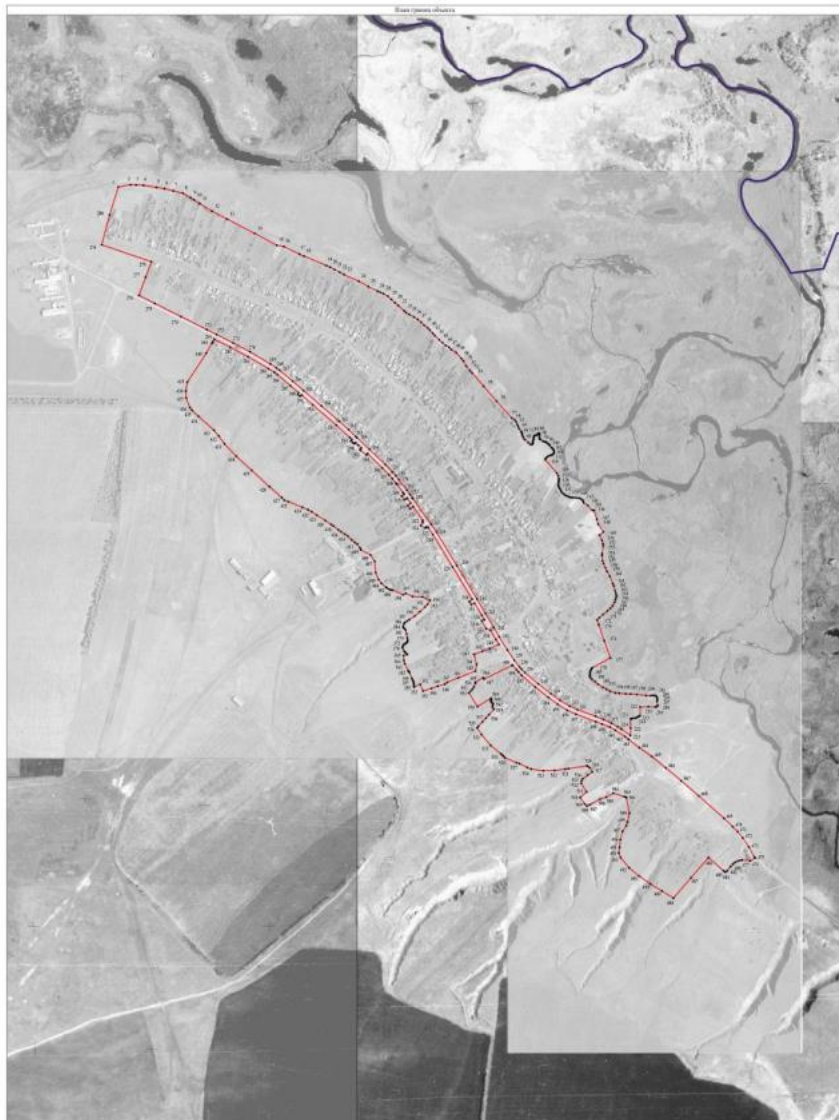
1	2	3	4	5	6
419	450063.60	2249912.70	Картометрический	1.00	-
420	450076.90	2249892.90	Картометрический	1.00	-
421	450095.30	2249863.80	Картометрический	1.00	-
422	450107.00	2249846.10	Картометрический	1.00	-
423	450113.70	2249834.00	Картометрический	1.00	-
424	450121.80	2249814.90	Картометрический	1.00	-
425	450140.90	2249767.60	Картометрический	1.00	-
426	450146.10	2249753.30	Картометрический	1.00	-
427	450154.80	2249744.70	Картометрический	1.00	-
428	450192.50	2249702.50	Картометрический	1.00	-
429	450248.10	2249642.40	Картометрический	1.00	-
430	450295.40	2249590.30	Картометрический	1.00	-
431	450337.70	2249550.20	Картометрический	1.00	-
432	450364.40	2249530.80	Картометрический	1.00	-
433	450384.80	2249513.80	Картометрический	1.00	-
434	450431.16	2249461.98	Картометрический	1.00	-
435	450452.20	2249439.50	Картометрический	1.00	-
436	450461.09	2249432.39	Картометрический	1.00	-
437	450493.30	2249420.13	Картометрический	1.00	-
438	450517.24	2249418.80	Картометрический	1.00	-
439	450547.80	2249423.95	Картометрический	1.00	-
440	450646.30	2249487.92	Картометрический	1.00	-
441	450680.41	2249507.72	Картометрический	1.00	-
442	450680.30	2249508.61	Картометрический	1.00	-
443	450684.10	2249510.53	Картометрический	1.00	-
444	450684.18	2249509.91	Картометрический	1.00	-
281	450693.82	2249515.51	Картометрический	1.00	-
445	449527.38	2250403.16	Картометрический	1.00	-
446	449542.85	2250429.79	Картометрический	1.00	-
447	449538.52	2250432.30	Картометрический	1.00	-
448	449584.35	2250526.87	Картометрический	1.00	-
449	449585.80	2250529.36	Картометрический	1.00	-
450	449569.77	2250542.37	Картометрический	1.00	-
451	449562.56	2250548.86	Картометрический	1.00	-
452	449550.29	2250560.20	Картометрический	1.00	-
453	449510.54	2250606.20	Картометрический	1.00	-
454	449475.29	2250650.57	Картометрический	1.00	-
455	449451.70	2250682.79	Картометрический	1.00	-
456	449431.86	2250714.55	Картометрический	1.00	-
457	449418.51	2250744.57	Картометрический	1.00	-
458	449392.97	2250812.24	Картометрический	1.00	-
459	449384.87	2250833.73	Картометрический	1.00	-
460	449374.59	2250859.93	Картометрический	1.00	-
461	449363.84	2250878.42	Картометрический	1.00	-
462	449342.10	2250911.27	Картометрический	1.00	-
463	449332.97	2250923.13	Картометрический	1.00	-
464	449304.85	2250959.63	Картометрический	1.00	-

1	2	3	4	5	6
465	449274.72	2251002.10	Картометрический	1.00	-
466	449236.05	2251049.76	Картометрический	1.00	-
467	449192.17	2251101.67	Картометрический	1.00	-
468	449140.34	2251161.68	Картометрический	1.00	-
469	449064.54	2251247.11	Картометрический	1.00	-
470	449035.98	2251277.25	Картометрический	1.00	-
471	449019.01	2251293.83	Картометрический	1.00	-
472	448998.40	2251310.96	Картометрический	1.00	-
473	448966.57	2251331.76	Картометрический	1.00	-
474	448933.03	2251350.88	Картометрический	1.00	-
475	448929.60	2251353.08	Картометрический	1.00	-
476	448920.10	2251336.90	Картометрический	1.00	-
477	448922.80	2251309.20	Картометрический	1.00	-
478	448921.80	2251302.70	Картометрический	1.00	-
479	448919.00	2251294.00	Картометрический	1.00	-
480	448914.80	2251285.00	Картометрический	1.00	-
481	448909.00	2251278.40	Картометрический	1.00	-
482	448900.60	2251269.70	Картометрический	1.00	-
483	448885.70	2251258.00	Картометрический	1.00	-
484	448881.90	2251251.70	Картометрический	1.00	-
485	448886.10	2251245.80	Картометрический	1.00	-
486	448931.10	2251194.90	Картометрический	1.00	-
487	448862.25	2251135.35	Картометрический	1.00	-
488	448793.40	2251075.80	Картометрический	1.00	-
489	448817.60	2251036.35	Картометрический	1.00	-
490	448841.80	2250996.90	Картометрический	1.00	-
491	448868.60	2250958.70	Картометрический	1.00	-
492	448896.80	2250925.00	Картометрический	1.00	-
493	448931.10	2250896.30	Картометрический	1.00	-
494	448946.70	2250890.00	Картометрический	1.00	-
495	448965.80	2250892.80	Картометрический	1.00	-
496	448992.50	2250895.20	Картометрический	1.00	-
497	449020.20	2250902.80	Картометрический	1.00	-
498	449039.90	2250915.30	Картометрический	1.00	-
499	449052.40	2250919.80	Картометрический	1.00	-
500	449082.20	2250926.40	Картометрический	1.00	-
501	449135.30	2250916.00	Картометрический	1.00	-
502	449136.60	2250914.30	Картометрический	1.00	-
503	449138.51	2250908.27	Картометрический	1.00	-
504	449150.20	2250871.30	Картометрический	1.00	-
505	449136.60	2250847.70	Картометрический	1.00	-
506	449129.70	2250826.20	Картометрический	1.00	-
507	449110.70	2250791.50	Картометрический	1.00	-
508	449106.60	2250781.70	Картометрический	1.00	-
509	449113.20	2250774.30	Картометрический	1.00	-
510	449135.60	2250758.70	Картометрический	1.00	-
511	449154.60	2250780.30	Картометрический	1.00	-
512	449183.40	2250762.80	Картометрический	1.00	-

1	2	3	4	5	6
513	449192.20	2250763.10	Картометрический	1.00	-
514	449199.00	2250767.50	Картометрический	1.00	-
515	449211.70	2250784.50	Картометрический	1.00	-
516	449222.30	2250800.10	Картометрический	1.00	-
517	449237.10	2250790.30	Картометрический	1.00	-
518	449242.00	2250783.70	Картометрический	1.00	-
519	449243.20	2250781.50	Картометрический	1.00	-
520	449233.42	2250719.09	Картометрический	1.00	-
521	449231.70	2250708.10	Картометрический	1.00	-
522	449227.60	2250672.20	Картометрический	1.00	-
523	449226.40	2250633.70	Картометрический	1.00	-
524	449232.00	2250592.10	Картометрический	1.00	-
525	449237.10	2250579.40	Картометрический	1.00	-
526	449250.50	2250552.70	Картометрический	1.00	-
527	449253.60	2250542.60	Картометрический	1.00	-
528	449270.60	2250502.90	Картометрический	1.00	-
529	449276.50	2250497.80	Картометрический	1.00	-
530	449279.00	2250494.80	Картометрический	1.00	-
531	449284.00	2250489.50	Картометрический	1.00	-
532	449312.60	2250454.60	Картометрический	1.00	-
533	449349.00	2250423.70	Картометрический	1.00	-
534	449371.50	2250408.60	Картометрический	1.00	-
535	449377.40	2250412.80	Картометрический	1.00	-
536	449393.00	2250427.10	Картометрический	1.00	-
537	449405.50	2250438.80	Картометрический	1.00	-
538	449417.00	2250449.00	Картометрический	1.00	-
539	449435.90	2250465.80	Картометрический	1.00	-
540	449442.50	2250460.90	Картометрический	1.00	-
541	449445.60	2250460.50	Картометрический	1.00	-
542	449451.90	2250462.80	Картометрический	1.00	-
543	449455.20	2250461.50	Картометрический	1.00	-
544	449459.30	2250457.40	Картометрический	1.00	-
545	449462.40	2250455.30	Картометрический	1.00	-
546	449466.40	2250456.10	Картометрический	1.00	-
547	449468.70	2250457.30	Картометрический	1.00	-
548	449471.50	2250456.70	Картометрический	1.00	-
549	449472.30	2250455.20	Картометрический	1.00	-
550	449444.70	2250409.80	Картометрический	1.00	-
551	449490.70	2250380.50	Картометрический	1.00	-
552	449497.30	2250387.00	Картометрический	1.00	-
553	449503.80	2250392.70	Картометрический	1.00	-
554	449511.40	2250397.70	Картометрический	1.00	-
555	449524.00	2250402.50	Картометрический	1.00	-
556	449527.34	2250403.09	Картометрический	1.00	-
445	449527.38	2250403.16	Картометрический	1.00	-

3. Сведения о характерных точках части (частей) границы объекта					
Обозначение характерных точек части границы	Координаты, м		Метод определения координат характерной точки	Средняя квадратическая погрешность положения характерной точки (Mi), м	Описание обозначения точки на местности (при наличии)
	X	Y			
1	2	3	4	5	6
Часть №					
-	-	-	-	-	-

Рисунок 4
 Бюджетный объект



Исходные данные о границах

- граница территориальной зоны
- граница муниципальное образование
- опорные точки (граница территориальной зоны)

«1»

Муниципальное образование «Усть-Ишимский район»
 Ишимский район, ул. Советская, дом № 23, «1» 2014гг. 2014г.



Масштаб 1:500

ОПИСАНИЕ МЕСТОПОЛОЖЕНИЯ ГРАНИЦ

Общественно-деловая зона - ОД

(наименование объекта, местоположение границ которого описано
(далее - объект)

Раздел 1

Сведения об объекте		
№ п/п	Характеристики объекта	Описание характеристик
1	2	3
1	Местоположение объекта	Воронежская область, городское поселение - город Новохопёрск, село Русаново
2	Площадь объекта \pm величина погрешности определения площади ($P \pm \text{Дельта } P$)	9528 \pm 342 м ²
3	Иные характеристики объекта	-

Раздел 2



Сведения о местоположении границ объекта					
1. Система координат: МСК - 36, зона 2					
2. Сведения о характерных точках границ объекта					
Обозначение характерных точек границ	Координаты, м		Метод определения координат характерной точки	Средняя квадратическая погрешность положения характерной точки (Mt), м	Описание обозначения точки на местности (при наличии)
	X	Y			
1	2	3	4	5	6
1	449655.79	2250482.61	Картометрический	1.00	-
2	449652.56	2250484.62	Аналитический	0.10	-
3	449627.27	2250500.24	Картометрический	1.00	-
4	449592.02	2250524.44	Картометрический	1.00	-
5	449585.80	2250529.36	Картометрический	1.00	-
6	449584.35	2250526.87	Картометрический	1.00	-
7	449538.52	2250432.30	Картометрический	1.00	-
8	449542.85	2250429.79	Картометрический	1.00	-
9	449527.38	2250403.16	Картометрический	1.00	-
10	449527.34	2250403.09	Картометрический	1.00	-
11	449533.10	2250404.10	Картометрический	1.00	-
12	449536.10	2250405.40	Картометрический	1.00	-
13	449560.50	2250403.30	Картометрический	1.00	-
14	449565.20	2250402.90	Картометрический	1.00	-
15	449587.44	2250406.70	Картометрический	1.00	-
16	449622.39	2250397.86	Картометрический	1.00	-
17	449632.27	2250426.68	Картометрический	1.00	-
18	449641.63	2250451.80	Картометрический	1.00	-
1	449655.79	2250482.61	Картометрический	1.00	-
3. Сведения о характерных точках части (частей) границы объекта					
Обозначение характерных точек части границы	Координаты, м		Метод определения координат характерной точки	Средняя квадратическая погрешность положения характерной точки (Mt), м	Описание обозначения точки на местности (при наличии)
	X	Y			
1	2	3	4	5	6
Часть №					
-	-	-	-	-	-

План границ объекта



Масштаб 1:2000

Используемые условные знаки и обозначения:

	границы территориальной зоны
	характерная точка границ территориальной зоны

Заместитель руководителя БУВО «Нормативно-проектный центр»

Подпись  А.В. Ромашов Дата « 26 » декабря 2020 г.

Место для оттиска печати (при наличии) лица, составившего описание местоположения границ объекта



ОПИСАНИЕ МЕСТОПОЛОЖЕНИЯ ГРАНИЦ

Зона улиц, дорог, инженерной и транспортной инфраструктуры - ИТ1

(наименование объекта, местоположение границ которого описано
(далее - объект)

Раздел 1

Сведения об объекте		
№ п/п	Характеристики объекта	Описание характеристик
1	2	3
1	Местоположение объекта	Воронежская область, городское поселение - город Новохопёрск, село Русаново
2	Площадь объекта \pm величина погрешности определения площади ($P \pm \text{Дельта } P$)	32737+/-633 м ²
3	Иные характеристики объекта	-

Раздел 2

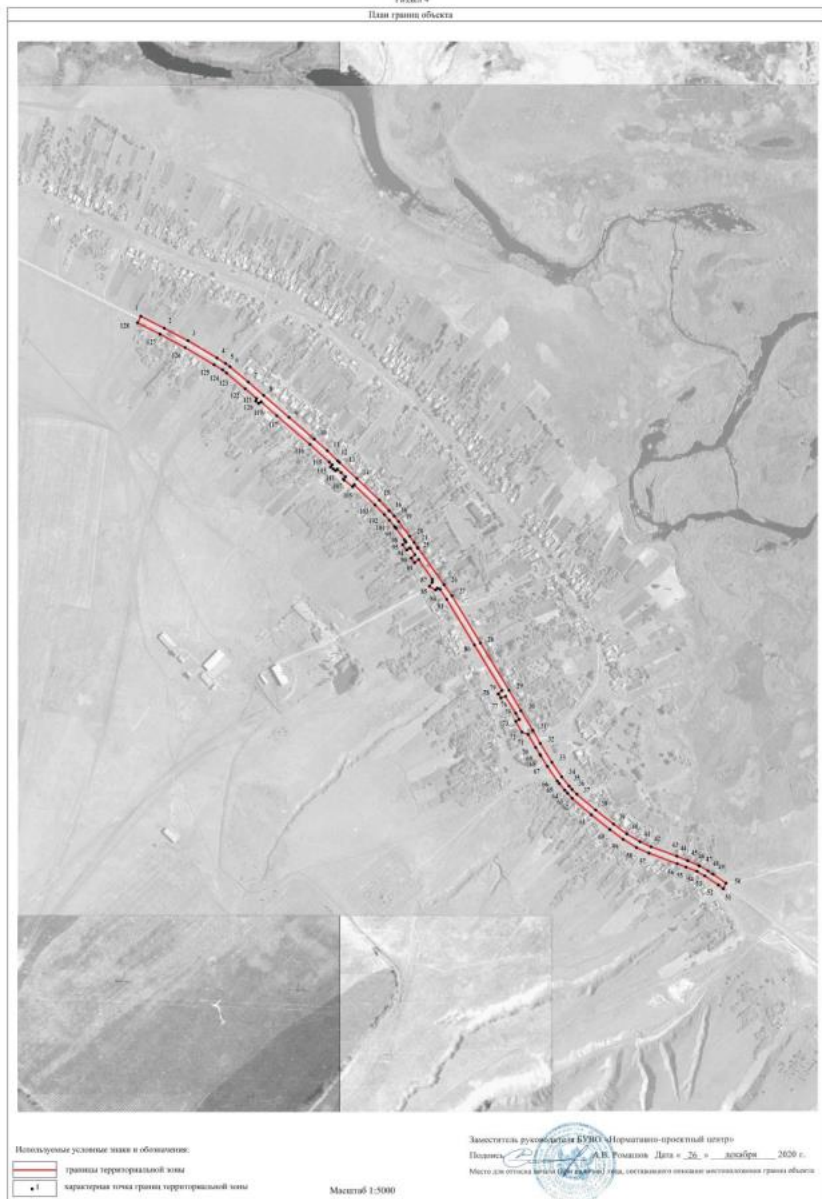
Сведения о местоположении границ объекта					
1. Система координат: МСК - 36, зона 2					
2. Сведения о характерных точках границ объекта					
Обозначение характерных точек границ	Координаты, м		Метод определения координат характерной точки	Средняя квадратическая погрешность положения характерной точки (Mt), м	Описание обозначения точки на местности (при наличии)
	X	Y			
1	2	3	4	5	6
1	450709.60	2249523.49	Картометрический	1.00	-
2	450680.91	2249579.84	Картометрический	1.00	-
3	450650.75	2249636.82	Картометрический	1.00	-
4	450609.25	2249706.37	Картометрический	1.00	-
5	450595.89	2249727.02	Картометрический	1.00	-
6	450588.08	2249737.50	Картометрический	1.00	-
7	450551.22	2249781.87	Картометрический	1.00	-
8	450519.14	2249818.54	Картометрический	1.00	-
9	450466.58	2249879.46	Картометрический	1.00	-
10	450414.02	2249940.38	Картометрический	1.00	-
11	450386.27	2249971.67	Картометрический	1.00	-
12	450362.36	2249996.15	Картометрический	1.00	-
13	450358.03	2250000.78	Картометрический	1.00	-
14	450319.08	2250042.42	Картометрический	1.00	-
15	450267.28	2250096.59	Картометрический	1.00	-
16	450242.56	2250119.73	Картометрический	1.00	-
17	450241.83	2250120.42	Картометрический	1.00	-
18	450229.53	2250131.93	Картометрический	1.00	-
19	450216.11	2250142.86	Картометрический	1.00	-
20	450180.71	2250169.50	Картометрический	1.00	-
21	450165.65	2250180.22	Картометрический	1.00	-
22	450153.32	2250188.95	Картометрический	1.00	-
23	450152.76	2250188.15	Картометрический	1.00	-
24	450151.94	2250188.73	Картометрический	1.00	-
25	450152.50	2250189.53	Картометрический	1.00	-
26	450064.13	2250252.09	Картометрический	1.00	-
27	450037.55	2250270.74	Картометрический	1.00	-
28	449923.88	2250339.50	Картометрический	1.00	-
29	449810.21	2250408.26	Картометрический	1.00	-
30	449761.11	2250436.93	Картометрический	1.00	-
31	449713.58	2250465.54	Картометрический	1.00	-
32	449682.12	2250483.41	Картометрический	1.00	-
33	449636.85	2250511.36	Картометрический	1.00	-
34	449602.06	2250535.09	Картометрический	1.00	-
35	449579.51	2250552.77	Картометрический	1.00	-
36	449571.83	2250559.70	Картометрический	1.00	-

1	2	3	4	5	6
37	449560.23	2250571.15	Картометрический	1.00	-
38	449522.12	2250616.61	Картометрический	1.00	-
39	449488.29	2250659.44	Картометрический	1.00	-
40	449464.89	2250691.20	Картометрический	1.00	-
41	449446.14	2250722.88	Картометрический	1.00	-
42	449433.72	2250749.60	Картометрический	1.00	-
43	449411.60	2250810.94	Картометрический	1.00	-
44	449411.23	2250811.87	Картометрический	1.00	-
45	449400.29	2250837.67	Картометрический	1.00	-
46	449388.19	2250864.86	Картометрический	1.00	-
47	449387.74	2250865.74	Картометрический	1.00	-
48	449375.93	2250886.26	Картометрический	1.00	-
49	449367.66	2250898.63	Картометрический	1.00	-
50	449346.29	2250929.83	Картометрический	1.00	-
51	449332.97	2250923.13	Картометрический	1.00	-
52	449342.10	2250911.27	Картометрический	1.00	-
53	449363.84	2250878.42	Картометрический	1.00	-
54	449374.59	2250859.93	Картометрический	1.00	-
55	449384.87	2250833.73	Картометрический	1.00	-
56	449392.97	2250812.24	Картометрический	1.00	-
57	449418.51	2250744.57	Картометрический	1.00	-
58	449431.86	2250714.55	Картометрический	1.00	-
59	449451.70	2250682.79	Картометрический	1.00	-
60	449475.29	2250650.57	Картометрический	1.00	-
61	449510.54	2250606.20	Картометрический	1.00	-
62	449550.29	2250560.20	Картометрический	1.00	-
63	449562.56	2250548.86	Картометрический	1.00	-
64	449569.77	2250542.37	Картометрический	1.00	-
65	449585.80	2250529.36	Картометрический	1.00	-
66	449592.02	2250524.44	Картометрический	1.00	-
67	449627.27	2250500.24	Картометрический	1.00	-
68	449652.56	2250484.62	Аналитический	0.10	-
69	449655.79	2250482.61	Картометрический	1.00	-
70	449672.67	2250472.34	Картометрический	1.00	-
71	449704.06	2250454.18	Картометрический	1.00	-
72	449709.67	2250439.20	Картометрический	1.00	-
73	449735.49	2250424.52	Картометрический	1.00	-
74	449740.07	2250432.93	Картометрический	1.00	-
75	449754.82	2250424.51	Картометрический	1.00	-
76	449795.84	2250399.71	Картометрический	1.00	-
77	449791.87	2250388.70	Картометрический	1.00	-
78	449801.64	2250382.43	Картометрический	1.00	-
79	449809.74	2250391.30	Картометрический	1.00	-
80	449919.30	2250324.95	Картометрический	1.00	-
81	450028.87	2250258.59	Картометрический	1.00	-
82	450053.13	2250242.70	Картометрический	1.00	-
83	450055.60	2250236.20	Картометрический	1.00	-
84	450051.24	2250231.95	Картометрический	1.00	-

1	2	3	4	5	6
85	450060.11	2250217.12	Картометрический	1.00	-
86	450070.27	2250223.83	Картометрический	1.00	-
87	450077.20	2250223.83	Картометрический	1.00	-
88	450124.76	2250191.00	Картометрический	1.00	-
89	450116.91	2250181.52	Картометрический	1.00	-
90	450128.17	2250173.17	Картометрический	1.00	-
91	450136.29	2250182.23	Картометрический	1.00	-
92	450151.84	2250171.31	Картометрический	1.00	-
93	450152.53	2250168.75	Картометрический	1.00	-
94	450147.66	2250162.71	Картометрический	1.00	-
95	450160.18	2250152.61	Картометрический	1.00	-
96	450166.76	2250160.49	Картометрический	1.00	-
97	450171.97	2250156.85	Картометрический	1.00	-
98	450199.75	2250136.60	Картометрический	1.00	-
99	450203.10	2250133.84	Картометрический	1.00	-
100	450203.87	2250133.21	Картометрический	1.00	-
101	450219.44	2250120.36	Картометрический	1.00	-
102	450232.45	2250108.78	Картометрический	1.00	-
103	450255.76	2250086.13	Картометрический	1.00	-
104	450304.31	2250036.25	Картометрический	1.00	-
105	450299.61	2250032.38	Картометрический	1.00	-
106	450315.77	2250011.98	Картометрический	1.00	-
107	450317.79	2250010.11	Картометрический	1.00	-
108	450323.69	2250015.22	Картометрический	1.00	-
109	450333.77	2250004.45	Картометрический	1.00	-
110	450341.87	2249995.38	Картометрический	1.00	-
111	450338.18	2249991.12	Картометрический	1.00	-
112	450342.33	2249985.68	Картометрический	1.00	-
113	450347.25	2249979.24	Картометрический	1.00	-
114	450352.30	2249983.29	Картометрический	1.00	-
115	450359.05	2249976.07	Картометрический	1.00	-
116	450401.51	2249929.81	Картометрический	1.00	-
117	450470.25	2249850.30	Картометрический	1.00	-
118	450503.82	2249812.32	Картометрический	1.00	-
119	450499.83	2249806.33	Картометрический	1.00	-
120	450505.30	2249799.46	Картометрический	1.00	-
121	450511.50	2249801.50	Картометрический	1.00	-
122	450535.23	2249774.06	Картометрический	1.00	-
123	450573.10	2249729.23	Картометрический	1.00	-
124	450580.96	2249719.59	Картометрический	1.00	-
125	450593.05	2249699.39	Картометрический	1.00	-
126	450634.14	2249630.03	Картометрический	1.00	-
127	450666.44	2249569.39	Картометрический	1.00	-
128	450693.82	2249515.51	Картометрический	1.00	-
1	450709.60	2249523.49	Картометрический	1.00	-

3. Сведения о характерных точках части (частей) границы объекта					
Обозначение характерных точек части границы	Координаты, м		Метод определения координат характерной точки	Средняя квадратическая погрешность положения характерной точки (Mi), м	Описание обозначения точки на местности (при наличии)
	X	Y			
1	2	3	4	5	6
Часть №					
-	-	-	-	-	-

Рисунок 4
План границ объекта



Приложение № 16
к правилам землепользования и застройки
городского поселения – город Новохопёрск
Новохопёрского муниципального района
Воронежской области

СВЕДЕНИЯ О ГРАНИЦАХ ТЕРРИТОРИАЛЬНЫХ ЗОН,
СОДЕРЖАЩИЕ ГРАФИЧЕСКОЕ ОПИСАНИЕ МЕСТОПОЛОЖЕНИЯ
ГРАНИЦ ТЕРРИТОРИАЛЬНЫХ ЗОН, ПЕРЕЧЕНЬ КООРДИНАТ
ХАРАКТЕРНЫХ ТОЧЕК ГРАНИЦ ТЕРРИТОРИАЛЬНЫХ ЗОН
ПОСЁЛКА ЕЛАНСКИЙ

ОПИСАНИЕ МЕСТОПОЛОЖЕНИЯ ГРАНИЦ

Зона застройки индивидуальными жилыми домами - Ж1

(наименование объекта, местоположение границ которого описано
(далее - объект)

Раздел 1

Сведения об объекте		
№ п/п	Характеристики объекта	Описание характеристик
1	2	3
1	Местоположение объекта	Воронежская область, городское поселение - город Новохопёрск, посёлок Еланский
2	Площадь объекта \pm величина погрешности определения площади ($P \pm \text{Дельта } P$)	524545+/-2535 м ²
3	Иные характеристики объекта	-

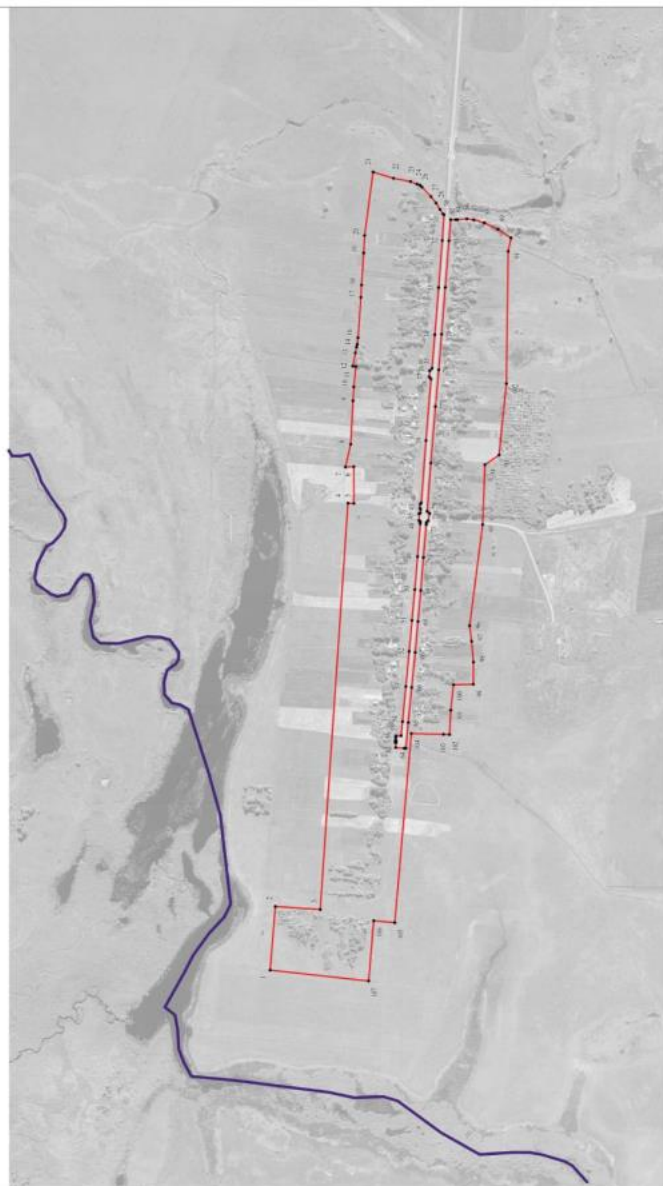
Раздел 2

Сведения о местоположении границ объекта					
1. Система координат: МСК - 36, зона 2					
2. Сведения о характерных точках границ объекта					
Обозначение характерных точек границ	Координаты, м		Метод определения координат характерной точки	Средняя квадратическая погрешность положения характерной точки (Mt), м	Описание обозначения точки на местности (при наличии)
	X	Y			
1	2	3	4	5	6
1	451125.80	2244397.60	Картометрический	1.00	-
2	451113.30	2244550.30	Картометрический	1.00	-
3	451005.19	2244543.13	Картометрический	1.00	-
4	450938.61	2245520.26	Картометрический	1.00	-
5	450924.50	2245519.80	Картометрический	1.00	-
6	450924.70	2245607.89	Картометрический	1.00	-
7	450944.80	2245607.29	Картометрический	1.00	-
8	450932.10	2245662.10	Картометрический	1.00	-
9	450926.60	2245766.59	Картометрический	1.00	-
10	450924.70	2245800.10	Картометрический	1.00	-
11	450919.80	2245849.09	Картометрический	1.00	-
12	450927.20	2245849.90	Картометрический	1.00	-
13	450920.80	2245881.79	Картометрический	1.00	-
14	450918.00	2245895.80	Картометрический	1.00	-
15	450916.30	2245902.30	Картометрический	1.00	-
16	450914.50	2245918.09	Картометрический	1.00	-
17	450907.50	2246015.40	Картометрический	1.00	-
18	450905.90	2246045.29	Картометрический	1.00	-
19	450901.00	2246122.00	Картометрический	1.00	-
20	450898.50	2246164.20	Картометрический	1.00	-
21	450878.20	2246316.60	Картометрический	1.00	-
22	450829.10	2246301.79	Картометрический	1.00	-
23	450788.30	2246293.80	Картометрический	1.00	-
24	450772.80	2246287.50	Картометрический	1.00	-
25	450765.80	2246285.29	Картометрический	1.00	-
26	450760.70	2246280.70	Картометрический	1.00	-
27	450739.20	2246257.60	Картометрический	1.00	-
28	450726.90	2246242.20	Картометрический	1.00	-
29	450717.70	2246226.70	Картометрический	1.00	-
30	450709.90	2246215.80	Картометрический	1.00	-
31	450707.98	2246214.10	Картометрический	1.00	-
32	450711.83	2246152.12	Картометрический	1.00	-
33	450720.83	2246038.89	Картометрический	1.00	-
34	450729.82	2245925.66	Картометрический	1.00	-
35	450736.61	2245844.63	Картометрический	1.00	-
36	450741.98	2245839.06	Картометрический	1.00	-

1	2	3	4	5	6
37	450743.08	2245823.75	Картометрический	1.00	-
38	450739.14	2245819.04	Картометрический	1.00	-
39	450751.36	2245670.89	Картометрический	1.00	-
40	450762.40	2245521.38	Картометрический	1.00	-
41	450765.24	2245517.82	Картометрический	1.00	-
42	450765.96	2245508.21	Картометрический	1.00	-
43	450764.25	2245505.51	Картометрический	1.00	-
44	450764.82	2245496.82	Картометрический	1.00	-
45	450767.83	2245495.06	Картометрический	1.00	-
46	450767.69	2245478.62	Картометрический	1.00	-
47	450764.47	2245476.00	Картометрический	1.00	-
48	450765.00	2245470.92	Картометрический	1.00	-
49	450771.47	2245391.88	Картометрический	1.00	-
50	450777.95	2245312.83	Картометрический	1.00	-
51	450784.74	2245238.38	Картометрический	1.00	-
52	450791.53	2245163.92	Картометрический	1.00	-
53	450799.60	2245079.52	Картометрический	1.00	-
54	450807.66	2244995.12	Картометрический	1.00	-
55	450810.97	2244961.18	Картометрический	1.00	-
56	450823.40	2244960.80	Картометрический	1.00	-
57	450823.74	2244956.50	Картометрический	1.00	-
58	450822.77	2244949.10	Картометрический	1.00	-
59	450824.69	2244949.31	Картометрический	1.00	-
60	450825.01	2244944.63	Картометрический	1.00	-
61	450822.82	2244944.45	Картометрический	1.00	-
62	450823.80	2244932.70	Картометрический	1.00	-
63	450803.39	2244930.88	Картометрический	1.00	-
64	450799.30	2244930.88	Картометрический	1.00	-
65	450793.52	2244927.76	Картометрический	1.00	-
66	450785.25	2245077.17	Картометрический	1.00	-
67	450776.98	2245161.58	Картометрический	1.00	-
68	450770.31	2245236.06	Картометрический	1.00	-
69	450763.64	2245310.54	Картометрический	1.00	-
70	450757.14	2245389.82	Картометрический	1.00	-
71	450750.64	2245469.10	Картометрический	1.00	-
72	450750.17	2245473.88	Картометрический	1.00	-
73	450745.94	2245478.01	Картометрический	1.00	-
74	450742.38	2245495.68	Картометрический	1.00	-
75	450748.10	2245500.83	Картометрический	1.00	-
76	450739.42	2245616.79	Картометрический	1.00	-
77	450728.22	2245752.79	Картометрический	1.00	-
78	450720.44	2245840.99	Картометрический	1.00	-
79	450713.53	2245926.94	Картометрический	1.00	-
80	450704.66	2246039.30	Картометрический	1.00	-
81	450695.78	2246151.67	Картометрический	1.00	-
82	450691.53	2246202.30	Картометрический	1.00	-
83	450679.63	2246202.30	Картометрический	1.00	-
84	450675.68	2246202.30	Картометрический	1.00	-

1	2	3	4	5	6
85	450675.30	2246202.30	Картометрический	1.00	-
86	450653.00	2246204.40	Картометрический	1.00	-
87	450636.60	2246201.89	Картометрический	1.00	-
88	450610.80	2246194.50	Картометрический	1.00	-
89	450578.20	2246179.00	Картометрический	1.00	-
90	450546.70	2246158.30	Картометрический	1.00	-
91	450553.66	2246126.05	Картометрический	1.00	-
92	450558.02	2245808.08	Картометрический	1.00	-
93	450575.36	2245636.21	Картометрический	1.00	-
94	450609.48	2245612.84	Картометрический	1.00	-
95	450615.03	2245469.02	Картометрический	1.00	-
96	450646.25	2245225.78	Картометрический	1.00	-
97	450641.61	2245188.43	Картометрический	1.00	-
98	450636.88	2245138.21	Картометрический	1.00	-
99	450637.29	2245084.92	Картометрический	1.00	-
100	450684.83	2245083.89	Картометрический	1.00	-
101	450691.52	2245022.60	Картометрический	1.00	-
102	450694.64	2244964.05	Картометрический	1.00	-
103	450709.20	2244964.69	Картометрический	1.00	-
104	450786.40	2244966.60	Картометрический	1.00	-
105	450826.10	2244511.69	Картометрический	1.00	-
106	450876.70	2244516.19	Картометрический	1.00	-
107	450888.80	2244371.40	Картометрический	1.00	-
1	451125.80	2244397.60	Картометрический	1.00	-
3. Сведения о характерных точках части (частей) границы объекта					
Обозначение характерных точек части границы	Координаты, м		Метод определения координат характерной точки	Средняя квадратическая погрешность положения характерной точки (M _t), м	Описание обозначения точки на местности (при наличии)
	X	Y			
1	2	3	4	5	6
Часть №					
-	-	-	-	-	-

Рисунок 4
План граница объектов



Масштаб условных линий в объектах:

- границы территориальной зоны
- границы муниципалитетского образования
- границы кадастровой территории
- № 1



Институт географии РАН
Полное наименование: ФГБУН «Институт географии» РАН
Дата: « 26 » июля 2020 г.
Место и дата составления: Москва, Россия

Масштаб 1:5000

ОПИСАНИЕ МЕСТОПОЛОЖЕНИЯ ГРАНИЦ

Зона улиц, дорог, инженерной и транспортной инфраструктуры - ИТ1

(наименование объекта, местоположение границ которого описано
(далее - объект)

Раздел 1

Сведения об объекте		
№ п/п	Характеристики объекта	Описание характеристик
1	2	3
1	Местоположение объекта	Воронежская область, городское поселение - город Новохопёрск, посёлок Еланский
2	Площадь объекта \pm величина погрешности определения площади ($P \pm \text{Дельта } P$)	20421 \pm 500 м ²
3	Иные характеристики объекта	-

Раздел 2

Сведения о местоположении границ объекта					
1. Система координат: МСК - 36, зона 2					
2. Сведения о характерных точках границ объекта					
Обозначение характерных точек границ	Координаты, м		Метод определения координат характерной точки	Средняя квадратическая погрешность положения характерной точки (Мт), м	Описание обозначения точки на местности (при наличии)
	X	Y			
1	2	3	4	5	6
1	450823.40	2244960.80	Картометрический	1.00	-
2	450810.97	2244961.18	Картометрический	1.00	-
3	450807.66	2244995.12	Картометрический	1.00	-
4	450799.60	2245079.52	Картометрический	1.00	-
5	450791.53	2245163.92	Картометрический	1.00	-
6	450784.74	2245238.38	Картометрический	1.00	-
7	450777.95	2245312.83	Картометрический	1.00	-
8	450771.47	2245391.88	Картометрический	1.00	-
9	450765.00	2245470.92	Картометрический	1.00	-
10	450764.47	2245476.00	Картометрический	1.00	-
11	450767.69	2245478.62	Картометрический	1.00	-
12	450767.83	2245495.06	Картометрический	1.00	-
13	450764.82	2245496.82	Картометрический	1.00	-
14	450764.25	2245505.51	Картометрический	1.00	-
15	450765.96	2245508.21	Картометрический	1.00	-
16	450765.24	2245517.82	Картометрический	1.00	-
17	450762.40	2245521.38	Картометрический	1.00	-
18	450751.36	2245670.89	Картометрический	1.00	-
19	450739.14	2245819.04	Картометрический	1.00	-
20	450743.08	2245823.75	Картометрический	1.00	-
21	450741.98	2245839.06	Картометрический	1.00	-
22	450736.61	2245844.63	Картометрический	1.00	-
23	450729.82	2245925.66	Картометрический	1.00	-
24	450720.83	2246038.89	Картометрический	1.00	-
25	450711.83	2246152.12	Картометрический	1.00	-
26	450707.98	2246214.10	Картометрический	1.00	-
27	450698.60	2246205.80	Картометрический	1.00	-
28	450694.10	2246202.30	Картометрический	1.00	-
29	450691.53	2246202.30	Картометрический	1.00	-
30	450695.78	2246151.67	Картометрический	1.00	-
31	450704.66	2246039.30	Картометрический	1.00	-
32	450713.53	2245926.94	Картометрический	1.00	-
33	450720.44	2245840.99	Картометрический	1.00	-
34	450728.22	2245752.79	Картометрический	1.00	-
35	450739.42	2245616.79	Картометрический	1.00	-
36	450748.10	2245500.83	Картометрический	1.00	-

1	2	3	4	5	6
37	450742.38	2245495.68	Картометрический	1.00	-
38	450745.94	2245478.01	Картометрический	1.00	-
39	450750.17	2245473.88	Картометрический	1.00	-
40	450750.64	2245469.10	Картометрический	1.00	-
41	450757.14	2245389.82	Картометрический	1.00	-
42	450763.64	2245310.54	Картометрический	1.00	-
43	450770.31	2245236.06	Картометрический	1.00	-
44	450776.98	2245161.58	Картометрический	1.00	-
45	450785.25	2245077.17	Картометрический	1.00	-
46	450793.52	2244992.76	Картометрический	1.00	-
47	450799.30	2244930.88	Картометрический	1.00	-
48	450803.39	2244930.88	Картометрический	1.00	-
49	450823.80	2244932.70	Картометрический	1.00	-
50	450822.82	2244944.45	Картометрический	1.00	-
51	450825.01	2244944.63	Картометрический	1.00	-
52	450824.69	2244949.31	Картометрический	1.00	-
53	450822.77	2244949.10	Картометрический	1.00	-
54	450823.74	2244956.50	Картометрический	1.00	-
1	450823.40	2244960.80	Картометрический	1.00	-
3. Сведения о характерных точках части (частей) границы объекта					
Обозначение характерных точек части границы	Координаты, м		Метод определения координат характерной точки	Средняя квадратическая погрешность положения характерной точки (Mt), м	Описание обозначения точки на местности (при наличии)
	X	Y			
1	2	3	4	5	6
Часть №					
-	-	-	-	-	-

Рисунок 4
План границ объектов



Муниципальное образование Кувшино Калининградской области
 Подпись: _____ Дата: « 26 » Июля 2020 г.
 Место для оттиска печати: _____



Муниципальное образование Кувшино Калининградской области
 Подпись: _____ Дата: « 26 » Июля 2020 г.
 Место для оттиска печати: _____

ОПИСАНИЕ МЕСТОПОЛОЖЕНИЯ ГРАНИЦ

Зона сельскохозяйственного использования в границах населенных пунктов - СХ1

(наименование объекта, местоположение границ которого описано
(далее - объект)

Раздел 1

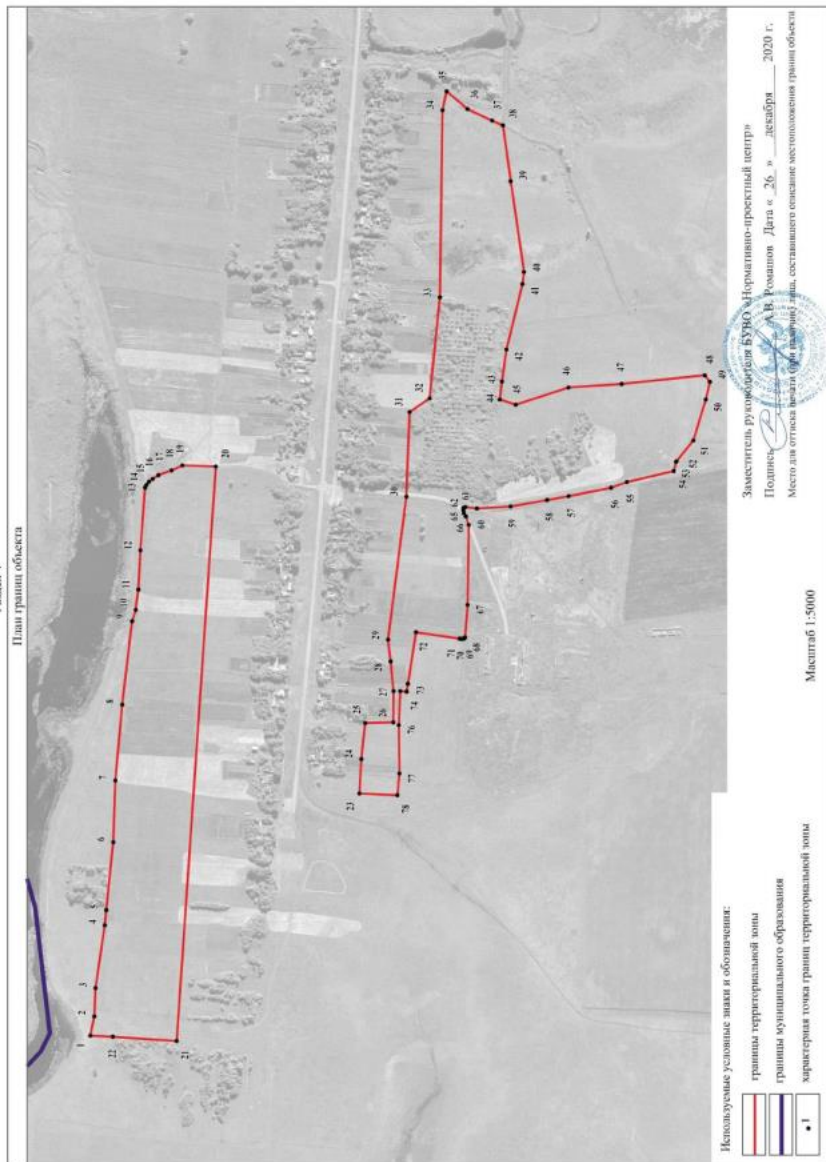
Сведения об объекте		
№ п/п	Характеристики объекта	Описание характеристик
1	2	3
1	Местоположение объекта	Воронежская область, городское поселение - город Новохопёрск, посёлок Еланский
2	Площадь объекта \pm величина погрешности определения площади ($P \pm \text{Дельта } P$)	309415 \pm 1947 м ²
3	Иные характеристики объекта	-

Сведения о местоположении границ объекта					
1. Система координат: МСК - 36, зона 2					
2. Сведения о характерных точках границ объекта					
Обозначение характерных точек границ	Координаты, м		Метод определения координат характерной точки	Средняя квадратическая погрешность положения характерной точки (Mt), м	Описание обозначения точки на местности (при наличии)
	X	Y			
1	2	3	4	5	6
1	451151.70	2244552.30	Картометрический	1.00	-
2	451144.80	2244584.89	Картометрический	1.00	-
3	451142.70	2244633.10	Картометрический	1.00	-
4	451127.10	2244739.90	Картометрический	1.00	-
5	451124.48	2244765.73	Картометрический	1.00	-
6	451112.70	2244881.29	Картометрический	1.00	-
7	451109.00	2244986.20	Картометрический	1.00	-
8	451097.50	2245114.99	Картометрический	1.00	-
9	451080.80	2245257.10	Картометрический	1.00	-
10	451074.60	2245276.30	Картометрический	1.00	-
11	451070.10	2245310.89	Картометрический	1.00	-
12	451066.60	2245377.70	Картометрический	1.00	-
13	451058.60	2245484.40	Картометрический	1.00	-
14	451056.40	2245489.09	Картометрический	1.00	-
15	451052.10	2245494.40	Картометрический	1.00	-
16	451045.50	2245499.29	Картометрический	1.00	-
17	451036.10	2245505.50	Картометрический	1.00	-
18	451013.80	2245513.69	Картометрический	1.00	-
19	450995.40	2245522.09	Картометрический	1.00	-
20	450938.61	2245520.26	Картометрический	1.00	-
21	451005.19	2244543.13	Картометрический	1.00	-
22	451113.30	2244550.30	Картометрический	1.00	-
1	451151.70	2244552.30	Картометрический	1.00	-
23	450694.64	2244964.05	Картометрический	1.00	-
24	450691.52	2245022.60	Картометрический	1.00	-
25	450684.83	2245083.89	Картометрический	1.00	-
26	450637.29	2245084.92	Картометрический	1.00	-
27	450636.88	2245138.21	Картометрический	1.00	-
28	450641.61	2245188.43	Картометрический	1.00	-
29	450646.25	2245225.78	Картометрический	1.00	-
30	450615.03	2245469.02	Картометрический	1.00	-
31	450609.48	2245612.84	Картометрический	1.00	-
32	450575.36	2245636.21	Картометрический	1.00	-
33	450558.02	2245808.08	Картометрический	1.00	-
34	450553.66	2246126.05	Картометрический	1.00	-

1	2	3	4	5	6
35	450546.70	2246158.30	Картометрический	1.00	-
36	450511.30	2246128.20	Картометрический	1.00	-
37	450469.50	2246108.70	Картометрический	1.00	-
38	450451.30	2246100.30	Картометрический	1.00	-
39	450437.80	2246005.50	Картометрический	1.00	-
40	450415.40	2245851.19	Картометрический	1.00	-
41	450417.90	2245830.79	Картометрический	1.00	-
42	450445.30	2245719.10	Картометрический	1.00	-
43	450452.90	2245664.70	Картометрический	1.00	-
44	450456.50	2245634.29	Картометрический	1.00	-
45	450429.40	2245625.29	Картометрический	1.00	-
46	450339.90	2245654.60	Картометрический	1.00	-
47	450249.80	2245660.60	Картометрический	1.00	-
48	450108.80	2245675.30	Картометрический	1.00	-
49	450099.80	2245664.40	Картометрический	1.00	-
50	450106.90	2245634.30	Картометрический	1.00	-
51	450128.00	2245564.50	Картометрический	1.00	-
52	450156.66	2245528.98	Картометрический	1.00	-
53	450157.50	2245528.00	Картометрический	1.00	-
54	450161.30	2245512.60	Картометрический	1.00	-
55	450240.90	2245493.70	Картометрический	1.00	-
56	450267.40	2245484.10	Картометрический	1.00	-
57	450339.70	2245469.80	Картометрический	1.00	-
58	450376.20	2245463.20	Картометрический	1.00	-
59	450438.00	2245452.30	Картометрический	1.00	-
60	450495.20	2245448.80	Картометрический	1.00	-
61	450515.00	2245451.20	Картометрический	1.00	-
62	450518.60	2245449.90	Картометрический	1.00	-
63	450518.60	2245445.80	Картометрический	1.00	-
64	450517.50	2245440.90	Картометрический	1.00	-
65	450514.00	2245435.39	Картометрический	1.00	-
66	450509.10	2245420.99	Картометрический	1.00	-
67	450511.20	2245285.09	Картометрический	1.00	-
68	450515.60	2245229.29	Картометрический	1.00	-
69	450517.50	2245227.40	Картометрический	1.00	-
70	450521.30	2245226.80	Картометрический	1.00	-
71	450524.60	2245227.40	Картометрический	1.00	-
72	450598.70	2245238.29	Картометрический	1.00	-
73	450612.50	2245150.60	Картометрический	1.00	-
74	450614.60	2245137.30	Картометрический	1.00	-
75	450625.60	2245138.20	Картометрический	1.00	-
76	450627.90	2245080.40	Картометрический	1.00	-
77	450626.90	2244998.10	Картометрический	1.00	-
78	450630.30	2244961.20	Картометрический	1.00	-
23	450694.64	2244964.05	Картометрический	1.00	-

3. Сведения о характерных точках части (частей) границы объекта					
Обозначение характерных точек части границы	Координаты, м		Метод определения координат характерной точки	Средняя квадратическая погрешность положения характерной точки (Mi), м	Описание обозначения точки на местности (при наличии)
	X	Y			
1	2	3	4	5	6
Часть №					
-	-	-	-	-	-

Раздел 4
План границы объекта



СВЕДЕНИЯ О ГРАНИЦАХ ТЕРРИТОРИАЛЬНЫХ ЗОН,
СОДЕРЖАЩИЕ ГРАФИЧЕСКОЕ ОПИСАНИЕ МЕСТОПОЛОЖЕНИЯ
ГРАНИЦ ТЕРРИТОРИАЛЬНЫХ ЗОН, ПЕРЕЧЕНЬ КООРДИНАТ
ХАРАКТЕРНЫХ ТОЧЕК ГРАНИЦ ТЕРРИТОРИАЛЬНЫХ ЗОН
ДЕРЕВНИ ИВАНОВКА

ОПИСАНИЕ МЕСТОПОЛОЖЕНИЯ ГРАНИЦ

Зона застройки индивидуальными жилыми домами - Ж1

(наименование объекта, местоположение границ которого описано
(далее - объект)

Раздел 1

Сведения об объекте		
№ п/п	Характеристики объекта	Описание характеристик
1	2	3
1	Местоположение объекта	Воронежская область, городское поселение - город Новохопёрск, деревня Ивановка
2	Площадь объекта \pm величина погрешности определения площади ($P \pm \Delta P$)	504632 \pm 2486 м ²
3	Иные характеристики объекта	-

Раздел 2

Сведения о местоположении границ объекта					
1. Система координат: МСК - 36, зона 2					
2. Сведения о характерных точках границ объекта					
Обозначение характерных точек границ	Координаты, м		Метод определения координат характерной точки	Средняя квадратическая погрешность положения характерной точки (Mt), м	Описание обозначения точки на местности (при наличии)
	X	Y			
1	2	3	4	5	6
1	448035.10	2245032.00	Картометрический	1.00	-
2	448050.10	2245048.69	Картометрический	1.00	-
3	448040.90	2245159.20	Картометрический	1.00	-
4	448033.50	2245224.79	Картометрический	1.00	-
5	448029.60	2245331.29	Картометрический	1.00	-
6	448024.70	2245386.60	Картометрический	1.00	-
7	447970.10	2245390.09	Картометрический	1.00	-
8	447941.30	2245393.00	Картометрический	1.00	-
9	447908.90	2245387.20	Картометрический	1.00	-
10	447854.90	2245387.90	Картометрический	1.00	-
11	447840.70	2245380.10	Картометрический	1.00	-
12	447815.90	2245371.30	Картометрический	1.00	-
13	447800.10	2245362.90	Картометрический	1.00	-
14	447787.30	2245359.49	Картометрический	1.00	-
15	447769.20	2245360.80	Картометрический	1.00	-
16	447754.60	2245374.10	Картометрический	1.00	-
17	447745.70	2245381.60	Картометрический	1.00	-
18	447719.90	2245384.69	Картометрический	1.00	-
19	447699.20	2245385.80	Картометрический	1.00	-
20	447679.60	2245404.60	Картометрический	1.00	-
21	447674.30	2245419.79	Картометрический	1.00	-
22	447650.70	2245423.80	Картометрический	1.00	-
23	447636.10	2245417.30	Картометрический	1.00	-
24	447621.80	2245418.50	Картометрический	1.00	-
25	447605.20	2245433.89	Картометрический	1.00	-
26	447548.70	2245574.00	Картометрический	1.00	-
27	447516.00	2245586.80	Картометрический	1.00	-
28	447504.60	2245587.90	Картометрический	1.00	-
29	447493.80	2245585.70	Картометрический	1.00	-
30	447485.60	2245579.10	Картометрический	1.00	-
31	447442.60	2245538.70	Картометрический	1.00	-
32	447427.50	2245520.00	Картометрический	1.00	-
33	447416.70	2245507.80	Картометрический	1.00	-
34	447364.40	2245457.80	Картометрический	1.00	-
35	447347.00	2245463.90	Картометрический	1.00	-
36	447304.40	2245471.70	Картометрический	1.00	-

1	2	3	4	5	6
37	447275.10	2245483.80	Картометрический	1.00	-
38	447274.60	2245508.10	Картометрический	1.00	-
39	447263.80	2245601.90	Картометрический	1.00	-
40	447236.70	2245618.80	Картометрический	1.00	-
41	447192.50	2245628.30	Картометрический	1.00	-
42	447153.50	2245629.40	Картометрический	1.00	-
43	447103.10	2245630.80	Картометрический	1.00	-
44	447061.70	2245631.60	Картометрический	1.00	-
45	447013.50	2245628.30	Картометрический	1.00	-
46	446983.80	2245625.00	Картометрический	1.00	-
47	446978.89	2245624.41	Картометрический	1.00	-
48	446974.16	2245623.84	Картометрический	1.00	-
49	446940.10	2245619.70	Картометрический	1.00	-
50	446911.10	2245614.60	Картометрический	1.00	-
51	446910.20	2245608.90	Картометрический	1.00	-
52	446916.40	2245557.10	Картометрический	1.00	-
53	446920.60	2245404.10	Картометрический	1.00	-
54	446937.40	2245361.80	Картометрический	1.00	-
55	446993.00	2245232.20	Картометрический	1.00	-
56	447002.90	2245208.10	Картометрический	1.00	-
57	447017.80	2245168.60	Картометрический	1.00	-
58	447035.40	2245138.39	Картометрический	1.00	-
59	447045.10	2245130.29	Картометрический	1.00	-
60	447071.10	2245123.00	Картометрический	1.00	-
61	447126.50	2245118.80	Картометрический	1.00	-
62	447139.30	2245102.90	Картометрический	1.00	-
63	447157.70	2245086.30	Картометрический	1.00	-
64	447168.90	2245075.69	Картометрический	1.00	-
65	447205.80	2245065.10	Картометрический	1.00	-
66	447227.40	2245050.40	Картометрический	1.00	-
67	447318.20	2245025.40	Картометрический	1.00	-
68	447396.20	2245009.09	Картометрический	1.00	-
69	447409.50	2245007.59	Картометрический	1.00	-
70	447484.90	2245016.50	Картометрический	1.00	-
71	447552.80	2245014.60	Картометрический	1.00	-
72	447593.60	2245011.30	Картометрический	1.00	-
73	447642.40	2245006.50	Картометрический	1.00	-
74	447708.40	2245001.10	Картометрический	1.00	-
75	447760.60	2244998.29	Картометрический	1.00	-
76	447842.30	2244979.60	Картометрический	1.00	-
77	447864.40	2244974.59	Картометрический	1.00	-
78	447934.30	2244977.70	Картометрический	1.00	-
79	447989.50	2245004.89	Картометрический	1.00	-
1	448035.10	2245032.00	Картометрический	1.00	-




3. Сведения о характерных точках части (частей) границы объекта					
Обозначение характерных точек части границы	Координаты, м		Метод определения координат характерной точки	Средняя квадратическая погрешность положения характерной точки (Mi), м	Описание обозначения точки на местности (при наличии)
	X	Y			
1	2	3	4	5	6
Часть №					
-	-	-	-	-	-

План границ объекта



Масштаб 1:5000

Используемые условные знаки и обозначения:

	границы территориальной зоны
	границы муниципального образования
	характерная точка границ территориальной зоны

Заместитель руководителя БУНО «Нормативно-проектный центр»

Подпись  А.В. Романов Дата « 26 » декабря 2020 г.

Место для оттиска печати (при наличии) лона, составившего описание местоположения границ объекта



СВЕДЕНИЯ О ГРАНИЦАХ ТЕРРИТОРИАЛЬНЫХ ЗОН,
СОДЕРЖАЩИЕ ГРАФИЧЕСКОЕ ОПИСАНИЕ МЕСТОПОЛОЖЕНИЯ
ГРАНИЦ ТЕРРИТОРИАЛЬНЫХ ЗОН, ПЕРЕЧЕНЬ КООРДИНАТ
ХАРАКТЕРНЫХ ТОЧЕК ГРАНИЦ ТЕРРИТОРИАЛЬНЫХ ЗОН,
РАСПОЛОЖЕННЫХ ЗА ГРАНИЦАМИ НАСЕЛЕННЫХ ПУНКТОВ НА
ТЕРРИТОРИИ ГОРОДСКОГО ПОСЕЛЕНИЯ – ГОРОДА НОВОХОПЁРСК

ОПИСАНИЕ МЕСТОПОЛОЖЕНИЯ ГРАНИЦ

Производственная зона - П1

(наименование объекта, местоположение границ которого описано
(далее - объект)

Раздел 1

Сведения об объекте		
№ п/п	Характеристики объекта	Описание характеристик
1	2	3
1	Местоположение объекта	Воронежская область, городское поселение - город Новохопёрск
2	Площадь объекта \pm величина погрешности определения площади ($P \pm \text{Дельта } P$)	532452 \pm 12770 м ²
3	Иные характеристики объекта	-

Раздел 2

Сведения о местоположении границ объекта					
1. Система координат: МСК - 36, зона 2					
2. Сведения о характерных точках границ объекта					
Обозначение характерных точек границ	Координаты, м		Метод определения координат характерной точки	Средняя квадратическая погрешность положения характерной точки (Mt), м	Описание обозначения точки на местности (при наличии)
	X	Y			
1	2	3	4	5	6
1	453803.21	2267636.67	Аналитический	0.30	-
2	453457.61	2267985.84	Аналитический	0.30	-
3	453332.21	2267787.77	Аналитический	0.30	-
4	453682.45	2267503.08	Аналитический	0.30	-
1	453803.21	2267636.67	Аналитический	0.30	-
5	453978.78	2268283.11	Аналитический	0.30	-
6	453805.59	2268419.73	Аналитический	0.30	-
7	453417.44	2268727.10	Аналитический	0.30	-
8	453164.67	2268612.63	Аналитический	0.30	-
9	453844.84	2268060.00	Аналитический	0.30	-
5	453978.78	2268283.11	Аналитический	0.30	-
10	453377.13	2268821.88	Аналитический	0.30	-
11	452907.58	2269425.49	Аналитический	0.30	-
12	452646.93	2269125.99	Картометрический	5.00	-
13	453102.36	2268701.47	Аналитический	0.30	-
10	453377.13	2268821.88	Аналитический	0.30	-
3. Сведения о характерных точках части (частей) границы объекта					
Обозначение характерных точек части границы	Координаты, м		Метод определения координат характерной точки	Средняя квадратическая погрешность положения характерной точки (Mt), м	Описание обозначения точки на местности (при наличии)
	X	Y			
1	2	3	4	5	6
Часть №					
-	-	-	-	-	-

Рисунок 4
План границей объекта




Иллюстрация условные знаки и обозначения:
 — граница территориальной зоны
 — граница точки границ территориальной зоны

Высотность документа: 300 мм (кратчайшее расстояние от центра
 площади документа до центра листа) Дата: 20.12.2019
 Масштаб: 1:5000



Масштаб 1:5000

ОПИСАНИЕ МЕСТОПОЛОЖЕНИЯ ГРАНИЦ

Зона улиц, дорог, инженерной и транспортной инфраструктуры - ИТ1

(наименование объекта, местоположение границ которого описано
(далее - объект)

Раздел 1

Сведения об объекте		
№ п/п	Характеристики объекта	Описание характеристик
1	2	3
1	Местоположение объекта	Воронежская область, городское поселение - город Новохопёрск
2	Площадь объекта \pm величина погрешности определения площади ($P \pm \Delta P$)	1423633 \pm -20880 м ²
3	Иные характеристики объекта	-

Раздел 2

Сведения о местоположении границ объекта					
1. Система координат: МСК - 36, зона 2					
2. Сведения о характерных точках границ объекта					
Обозначение характерных точек границ	Координаты, м		Метод определения координат характерной точки	Средняя квадратическая погрешность положения характерной точки (Mt), м	Описание обозначения точки на местности (при наличии)
	X	Y			
1	2	3	4	5	6
1	450707.98	2246214.10	Картометрический	1.00	-
2	450705.25	2246258.14	Картометрический	1.00	-
3	450701.35	2246323.28	Картометрический	1.00	-
4	450700.68	2246343.96	Картометрический	1.00	-
5	450700.68	2246358.39	Картометрический	1.00	-
6	450697.97	2246361.82	Картометрический	1.00	-
7	450681.11	2246361.71	Картометрический	1.00	-
8	450678.08	2246358.21	Картометрический	1.00	-
9	450681.29	2246326.73	Картометрический	1.00	-
10	450687.01	2246256.19	Картометрический	1.00	-
11	450691.53	2246202.30	Картометрический	1.00	-
12	450694.10	2246202.30	Картометрический	1.00	-
13	450698.60	2246205.80	Картометрический	1.00	-
1	450707.98	2246214.10	Картометрический	1.00	-
14	450698.56	2246395.30	Картометрический	1.00	-
15	450695.59	2246429.00	Картометрический	1.00	-
16	450690.09	2246507.04	Картометрический	1.00	-
17	450684.60	2246585.07	Картометрический	1.00	-
18	450678.42	2246669.13	Картометрический	1.00	-
19	450672.25	2246753.20	Картометрический	1.00	-
20	450665.98	2246846.47	Картометрический	5.00	-
21	450659.71	2246939.75	Картометрический	5.00	-
22	450653.44	2247033.03	Картометрический	5.00	-
23	450647.17	2247126.31	Картометрический	5.00	-
24	450639.15	2247244.41	Картометрический	5.00	-
25	450631.14	2247362.51	Картометрический	5.00	-
26	450623.50	2247469.32	Картометрический	5.00	-
27	450615.86	2247576.13	Картометрический	5.00	-
28	450610.10	2247660.03	Картометрический	5.00	-
29	450604.34	2247743.93	Картометрический	5.00	-
30	450599.04	2247818.46	Картометрический	5.00	-
31	450593.75	2247893.00	Картометрический	5.00	-
32	450587.33	2247999.47	Картометрический	5.00	-
33	450594.80	2248000.26	Картометрический	5.00	-
34	450594.82	2248019.80	Картометрический	5.00	-

1	2	3	4	5	6
35	450587.43	2248020.48	Картометрический	5.00	-
36	450586.59	2248030.58	Картометрический	5.00	-
37	450581.53	2248115.29	Картометрический	5.00	-
38	450577.82	2248185.13	Картометрический	5.00	-
39	450574.11	2248254.98	Картометрический	5.00	-
40	450570.15	2248396.90	Картометрический	5.00	-
41	450566.19	2248538.82	Картометрический	1.00	-
42	450562.13	2248642.41	Картометрический	1.00	-
43	450558.06	2248746.00	Картометрический	1.00	-
44	450554.37	2248848.51	Картометрический	1.00	-
45	450550.68	2248951.02	Картометрический	1.00	-
46	450548.90	2249003.52	Картометрический	1.00	-
47	450552.84	2249024.10	Картометрический	1.00	-
48	450562.34	2249042.45	Картометрический	1.00	-
49	450566.49	2249043.22	Картометрический	1.00	-
50	450571.42	2249040.06	Картометрический	1.00	-
51	450589.55	2249054.93	Картометрический	1.00	-
52	450589.05	2249061.62	Картометрический	1.00	-
53	450590.21	2249063.70	Картометрический	1.00	-
54	450610.51	2249073.08	Картометрический	1.00	-
55	450724.80	2249117.96	Картометрический	1.00	-
56	450839.09	2249162.85	Картометрический	1.00	-
57	450846.12	2249167.54	Картометрический	1.00	-
58	450854.18	2249169.63	Картометрический	1.00	-
59	450863.55	2249165.98	Картометрический	1.00	-
60	450877.38	2249190.59	Картометрический	1.00	-
61	450842.52	2249259.40	Картометрический	1.00	-
62	450815.03	2249313.68	Картометрический	1.00	-
63	450770.72	2249402.06	Картометрический	1.00	-
64	450726.42	2249490.45	Картометрический	1.00	-
65	450709.60	2249523.49	Картометрический	1.00	-
66	450693.82	2249515.51	Картометрический	1.00	-
67	450709.93	2249483.79	Картометрический	1.00	-
68	450753.99	2249395.63	Картометрический	1.00	-
69	450798.06	2249307.47	Картометрический	1.00	-
70	450845.54	2249211.98	Картометрический	1.00	-
71	450830.37	2249184.70	Картометрический	1.00	-
72	450719.37	2249140.65	Картометрический	1.00	-
73	450608.37	2249096.60	Картометрический	1.00	-
74	450605.77	2249098.43	Картометрический	1.00	-
75	450603.35	2249105.06	Картометрический	1.00	-
76	450581.86	2249097.87	Картометрический	1.00	-
77	450585.60	2249088.59	Картометрический	1.00	-
78	450585.63	2249084.51	Картометрический	1.00	-
79	450572.92	2249077.02	Картометрический	1.00	-
80	450556.37	2249065.58	Картометрический	1.00	-
81	450540.03	2249045.83	Картометрический	1.00	-
82	450531.92	2249029.19	Картометрический	1.00	-

1	2	3	4	5	6
83	450528.63	2249004.19	Картометрический	1.00	-
84	450530.83	2248950.89	Картометрический	1.00	-
85	450534.89	2248847.42	Картометрический	1.00	-
86	450538.95	2248743.95	Картометрический	1.00	-
87	450542.04	2248640.83	Картометрический	1.00	-
88	450545.14	2248537.71	Картометрический	1.00	-
89	450548.75	2248397.07	Картометрический	5.00	-
90	450552.36	2248256.43	Картометрический	5.00	-
91	450555.64	2248185.45	Картометрический	5.00	-
92	450558.93	2248114.47	Картометрический	5.00	-
93	450564.90	2248025.86	Картометрический	5.00	-
94	450565.07	2248021.49	Картометрический	5.00	-
95	450558.85	2248019.30	Картометрический	5.00	-
96	450559.92	2247998.25	Картометрический	5.00	-
97	450568.19	2247996.56	Картометрический	5.00	-
98	450574.75	2247891.74	Картометрический	5.00	-
99	450579.99	2247817.10	Картометрический	5.00	-
100	450585.23	2247742.45	Картометрический	5.00	-
101	450591.02	2247658.36	Картометрический	5.00	-
102	450596.81	2247574.27	Картометрический	5.00	-
103	450604.38	2247467.52	Картометрический	5.00	-
104	450611.95	2247360.77	Картометрический	5.00	-
105	450619.98	2247242.87	Картометрический	5.00	-
106	450628.02	2247124.97	Картометрический	5.00	-
107	450634.14	2247031.25	Картометрический	5.00	-
108	450640.26	2246937.54	Картометрический	5.00	-
109	450646.38	2246843.83	Картометрический	5.00	-
110	450652.51	2246750.11	Картометрический	1.00	-
111	450657.62	2246666.05	Картометрический	1.00	-
112	450662.73	2246581.99	Картометрический	1.00	-
113	450668.92	2246487.66	Картометрический	1.00	-
114	450675.11	2246393.33	Картометрический	1.00	-
115	450679.40	2246390.52	Картометрический	1.00	-
116	450696.03	2246391.71	Картометрический	1.00	-
14	450698.56	2246395.30	Картометрический	1.00	-
117	449346.29	2250929.83	Картометрический	1.00	-
118	449339.09	2250940.34	Картометрический	1.00	-
119	449340.42	2250943.60	Картометрический	1.00	-
120	449336.72	2250948.12	Картометрический	1.00	-
121	449334.23	2250947.60	Картометрический	1.00	-
122	449321.13	2250970.02	Картометрический	1.00	-
123	449288.74	2251013.67	Картометрический	1.00	-
124	449250.02	2251061.62	Картометрический	1.00	-
125	449155.23	2251173.33	Картометрический	1.00	-
126	449079.51	2251258.69	Картометрический	1.00	-
127	449050.95	2251288.89	Картометрический	1.00	-
128	449033.35	2251306.13	Картометрический	1.00	-

1	2	3	4	5	6
129	449012.41	2251323.56	Картометрический	1.00	-
130	448979.98	2251344.67	Картометрический	1.00	-
131	448945.91	2251363.72	Картометрический	1.00	-
132	448915.36	2251383.84	Картометрический	1.00	-
133	448900.19	2251397.82	Картометрический	1.00	-
134	448888.13	2251411.15	Картометрический	1.00	-
135	448879.74	2251421.58	Картометрический	1.00	-
136	448803.73	2251516.75	Картометрический	5.00	-
137	448783.00	2251545.15	Картометрический	5.00	-
138	448748.90	2251595.82	Картометрический	5.00	-
139	448720.52	2251636.16	Картометрический	5.00	-
140	448632.38	2251765.55	Картометрический	5.00	-
141	448584.42	2251835.88	Картометрический	5.00	-
142	448548.39	2251888.81	Картометрический	5.00	-
143	448486.99	2251977.91	Картометрический	5.00	-
144	448446.25	2252037.44	Картометрический	5.00	-
145	448411.80	2252084.62	Картометрический	5.00	-
146	448387.64	2252121.11	Картометрический	5.00	-
147	448368.95	2252153.96	Картометрический	5.00	-
148	448358.61	2252179.94	Картометрический	5.00	-
149	448346.16	2252242.09	Картометрический	5.00	-
150	448343.83	2252270.77	Картометрический	5.00	-
151	448346.86	2252308.78	Картометрический	5.00	-
152	448352.07	2252333.55	Картометрический	5.00	-
153	448360.48	2252363.70	Картометрический	5.00	-
154	448370.29	2252391.30	Картометрический	5.00	-
155	448381.67	2252417.21	Картометрический	5.00	-
156	448394.99	2252441.45	Картометрический	5.00	-
157	448432.47	2252500.42	Картометрический	5.00	-
158	448429.13	2252507.29	Картометрический	5.00	-
159	448420.93	2252509.58	Картометрический	5.00	-
160	448379.04	2252445.84	Картометрический	5.00	-
161	448365.35	2252419.68	Картометрический	5.00	-
162	448353.82	2252393.76	Картометрический	5.00	-
163	448344.03	2252366.31	Картометрический	5.00	-
164	448335.63	2252335.97	Картометрический	5.00	-
165	448330.18	2252310.33	Картометрический	5.00	-
166	448327.19	2252271.48	Картометрический	5.00	-
167	448329.01	2252234.07	Картометрический	5.00	-
168	448342.26	2252169.98	Картометрический	5.00	-
169	448353.62	2252142.13	Картометрический	5.00	-
170	448371.38	2252110.34	Картометрический	5.00	-
171	448395.94	2252073.05	Картометрический	5.00	-
172	448430.89	2252026.37	Картометрический	5.00	-
173	448470.89	2251967.88	Картометрический	5.00	-
174	448533.09	2251877.57	Картометрический	5.00	-
175	448569.46	2251824.00	Картометрический	5.00	-
176	448617.18	2251754.55	Картометрический	5.00	-

1	2	3	4	5	6
177	448705.41	2251624.96	Картометрический	5.00	-
178	448729.57	2251586.31	Картометрический	5.00	-
179	448765.44	2251535.50	Картометрический	5.00	-
180	448789.13	2251502.40	Картометрический	1.00	-
181	448827.74	2251455.54	Картометрический	1.00	-
182	448823.35	2251449.39	Картометрический	1.00	-
183	448834.79	2251436.43	Картометрический	1.00	-
184	448840.44	2251441.03	Картометрический	1.00	-
185	448873.72	2251399.62	Картометрический	1.00	-
186	448886.75	2251384.42	Картометрический	1.00	-
187	448902.62	2251370.44	Картометрический	1.00	-
188	448929.60	2251353.08	Картометрический	1.00	-
189	448933.03	2251350.88	Картометрический	1.00	-
190	448966.57	2251331.76	Картометрический	1.00	-
191	448998.40	2251310.96	Картометрический	1.00	-
192	449019.01	2251293.83	Картометрический	1.00	-
193	449035.98	2251277.25	Картометрический	1.00	-
194	449064.54	2251247.11	Картометрический	1.00	-
195	449140.34	2251161.68	Картометрический	1.00	-
196	449192.17	2251101.67	Картометрический	1.00	-
197	449236.05	2251049.76	Картометрический	1.00	-
198	449274.72	2251002.10	Картометрический	1.00	-
199	449304.85	2250959.63	Картометрический	1.00	-
200	449332.97	2250923.13	Картометрический	1.00	-
117	449346.29	2250929.83	Картометрический	1.00	-
201	448445.99	2252519.76	Картометрический	5.00	-
202	448498.52	2252599.57	Картометрический	5.00	-
203	448512.59	2252622.73	Картометрический	5.00	-
204	448526.34	2252643.73	Картометрический	5.00	-
205	448539.62	2252660.06	Картометрический	5.00	-
206	448555.79	2252677.29	Картометрический	5.00	-
207	448579.27	2252700.78	Картометрический	5.00	-
208	448592.67	2252715.79	Картометрический	5.00	-
209	448603.64	2252730.17	Картометрический	5.00	-
210	448610.38	2252740.35	Картометрический	5.00	-
211	448620.80	2252762.61	Картометрический	5.00	-
212	448628.37	2252787.92	Картометрический	5.00	-
213	448636.01	2252819.55	Картометрический	5.00	-
214	448649.70	2252860.74	Картометрический	5.00	-
215	448669.49	2252908.61	Картометрический	5.00	-
216	448694.94	2252961.06	Картометрический	5.00	-
217	448714.12	2253008.69	Картометрический	1.00	-
218	448723.99	2253042.54	Картометрический	1.00	-
219	448735.12	2253106.91	Картометрический	1.00	-
220	448742.89	2253145.34	Картометрический	1.00	-
221	448757.85	2253191.93	Картометрический	1.00	-
222	448774.49	2253236.72	Картометрический	1.00	-

1	2	3	4	5	6
223	448780.02	2253249.41	Картометрический	1.00	-
224	448786.51	2253259.86	Картометрический	1.00	-
225	448809.29	2253280.54	Картометрический	1.00	-
226	448857.92	2253295.71	Картометрический	1.00	-
227	448990.14	2253328.40	Картометрический	1.00	-
228	449084.76	2253351.68	Картометрический	1.00	-
229	449179.39	2253374.96	Картометрический	1.00	-
230	449234.64	2253389.17	Картометрический	1.00	-
231	449263.44	2253398.32	Картометрический	1.00	-
232	449288.94	2253408.92	Картометрический	1.00	-
233	449315.35	2253426.13	Картометрический	1.00	-
234	449331.48	2253440.40	Картометрический	1.00	-
235	449350.07	2253462.43	Картометрический	1.00	-
236	449365.86	2253492.39	Картометрический	1.00	-
237	449377.22	2253519.02	Картометрический	1.00	-
238	449385.81	2253554.26	Картометрический	1.00	-
239	449392.14	2253585.33	Картометрический	1.00	-
240	449398.29	2253624.04	Картометрический	1.00	-
241	449403.74	2253668.22	Картометрический	1.00	-
242	449407.71	2253723.20	Картометрический	1.00	-
243	449410.92	2253777.88	Картометрический	1.00	-
244	449412.12	2253845.44	Картометрический	1.00	-
245	449410.63	2253890.40	Картометрический	1.00	-
246	449405.89	2253923.30	Картометрический	1.00	-
247	449395.08	2253967.85	Картометрический	1.00	-
248	449385.94	2253999.48	Картометрический	1.00	-
249	449376.37	2254029.42	Картометрический	1.00	-
250	449354.87	2254078.89	Картометрический	1.00	-
251	449330.90	2254120.03	Картометрический	1.00	-
252	449322.84	2254129.21	Картометрический	1.00	-
253	449309.13	2254163.94	Картометрический	1.00	-
254	449296.32	2254198.15	Картометрический	1.00	-
255	449300.63	2254202.10	Картометрический	1.00	-
256	449293.04	2254218.46	Картометрический	1.00	-
257	449289.65	2254220.61	Картометрический	1.00	-
258	449237.43	2254370.66	Картометрический	1.00	-
259	449200.80	2254476.08	Картометрический	1.00	-
260	449207.04	2254481.83	Картометрический	1.00	-
261	449198.80	2254494.58	Картометрический	1.00	-
262	449193.80	2254493.83	Картометрический	1.00	-
263	449175.30	2254549.67	Картометрический	1.00	-
264	449169.30	2254566.42	Картометрический	1.00	-
265	449162.06	2254578.67	Картометрический	1.00	-
266	449171.05	2254587.68	Картометрический	1.00	-
267	449166.50	2254594.00	Картометрический	1.00	-
268	449142.44	2254573.06	Картометрический	1.00	-
269	449144.82	2254571.59	Картометрический	1.00	-
270	449151.20	2254564.77	Картометрический	1.00	-

1	2	3	4	5	6
271	449155.40	2254557.22	Картометрический	1.00	-
272	449164.82	2254532.99	Картометрический	1.00	-
273	449185.32	2254468.76	Картометрический	1.00	-
274	449220.47	2254368.25	Картометрический	1.00	-
275	449216.41	2254365.79	Картометрический	1.00	-
276	449219.45	2254352.73	Картометрический	1.00	-
277	449227.04	2254351.60	Картометрический	1.00	-
278	449273.73	2254213.29	Картометрический	1.00	-
279	449294.21	2254158.71	Картометрический	1.00	-
280	449308.04	2254124.84	Картометрический	1.00	-
281	449314.40	2254110.91	Картометрический	1.00	-
282	449335.47	2254068.71	Картометрический	1.00	-
283	449353.84	2254020.73	Картометрический	1.00	-
284	449362.65	2253991.99	Картометрический	1.00	-
285	449372.63	2253959.10	Картометрический	1.00	-
286	449383.03	2253916.64	Картометрический	1.00	-
287	449387.54	2253893.08	Картометрический	1.00	-
288	449388.79	2253848.49	Картометрический	1.00	-
289	449387.58	2253780.78	Картометрический	1.00	-
290	449384.30	2253726.13	Картометрический	1.00	-
291	449380.33	2253671.18	Картометрический	1.00	-
292	449375.02	2253627.70	Картометрический	1.00	-
293	449368.90	2253589.24	Картометрический	1.00	-
294	449362.45	2253558.55	Картометрический	1.00	-
295	449353.92	2253524.78	Картометрический	1.00	-
296	449344.61	2253500.71	Картометрический	1.00	-
297	449331.05	2253473.54	Картометрический	1.00	-
298	449320.58	2253460.35	Картометрический	1.00	-
299	449305.85	2253445.60	Картометрический	1.00	-
300	449282.47	2253430.00	Картометрический	1.00	-
301	449257.67	2253418.66	Картометрический	1.00	-
302	449229.92	2253410.00	Картометрический	1.00	-
303	449173.99	2253395.32	Картометрический	1.00	-
304	449079.40	2253372.06	Картометрический	1.00	-
305	448984.81	2253348.80	Картометрический	1.00	-
306	448853.25	2253316.05	Картометрический	1.00	-
307	448797.79	2253300.68	Картометрический	1.00	-
308	448788.09	2253291.99	Картометрический	1.00	-
309	448776.25	2253281.38	Картометрический	1.00	-
310	448769.22	2253272.03	Картометрический	1.00	-
311	448761.04	2253254.94	Картометрический	1.00	-
312	448757.22	2253244.61	Картометрический	1.00	-
313	448749.91	2253224.53	Картометрический	1.00	-
314	448744.39	2253209.36	Картометрический	1.00	-
315	448728.79	2253160.83	Картометрический	1.00	-
316	448720.98	2253122.96	Картометрический	1.00	-
317	448709.97	2253058.39	Картометрический	1.00	-
318	448700.19	2253026.11	Картометрический	1.00	-

1	2	3	4	5	6
319	448679.27	2252970.89	Картометрический	5.00	-
320	448655.12	2252918.52	Картометрический	5.00	-
321	448633.79	2252869.77	Картометрический	5.00	-
322	448627.83	2252853.23	Картометрический	5.00	-
323	448619.70	2252829.05	Картометрический	5.00	-
324	448612.34	2252796.35	Картометрический	5.00	-
325	448604.94	2252771.95	Картометрический	5.00	-
326	448595.63	2252751.54	Картометрический	5.00	-
327	448592.13	2252746.48	Картометрический	5.00	-
328	448577.16	2252726.93	Картометрический	5.00	-
329	448564.65	2252712.76	Картометрический	5.00	-
330	448544.00	2252691.62	Картометрический	5.00	-
331	448527.19	2252673.46	Картометрический	5.00	-
332	448513.20	2252656.21	Картометрический	5.00	-
333	448498.41	2252633.81	Картометрический	5.00	-
334	448485.02	2252611.76	Картометрический	5.00	-
335	448438.19	2252536.69	Картометрический	5.00	-
336	448434.43	2252531.47	Картометрический	5.00	-
337	448434.81	2252528.25	Картометрический	5.00	-
338	448436.14	2252525.19	Картометрический	5.00	-
339	448437.92	2252523.57	Картометрический	5.00	-
340	448439.79	2252521.83	Картометрический	5.00	-
341	448442.21	2252520.08	Картометрический	5.00	-
342	448443.86	2252519.28	Картометрический	5.00	-
201	448445.99	2252519.76	Картометрический	5.00	-
343	464878.91	2257045.83	Картометрический	5.00	-
344	464864.33	2257046.05	Картометрический	5.00	-
345	464482.11	2257050.31	Картометрический	5.00	-
346	464116.00	2257054.38	Картометрический	5.00	-
347	463880.74	2257057.00	Картометрический	5.00	-
348	463375.06	2257062.63	Картометрический	5.00	-
349	463173.60	2257065.65	Картометрический	5.00	-
350	462823.79	2257072.53	Картометрический	5.00	-
351	462709.77	2257069.03	Картометрический	5.00	-
352	462543.31	2257060.42	Картометрический	5.00	-
353	462440.85	2257053.86	Картометрический	5.00	-
354	462173.73	2257002.94	Картометрический	5.00	-
355	461939.75	2256961.47	Картометрический	5.00	-
356	461862.07	2256947.70	Картометрический	5.00	-
357	461844.65	2256943.12	Картометрический	5.00	-
358	461841.45	2256945.60	Картометрический	5.00	-
359	461837.90	2256948.58	Картометрический	5.00	-
360	461836.68	2256952.48	Картометрический	5.00	-
361	461836.14	2256966.04	Картометрический	5.00	-
362	461834.91	2257017.14	Картометрический	5.00	-
363	461829.39	2257133.14	Картометрический	5.00	-
364	461820.26	2257324.92	Картометрический	5.00	-

1	2	3	4	5	6
365	461804.67	2257625.39	Картометрический	5.00	-
366	461794.51	2257862.05	Картометрический	5.00	-
367	461786.97	2258037.62	Картометрический	5.00	-
368	461781.87	2258143.86	Картометрический	5.00	-
369	461776.80	2258237.07	Картометрический	5.00	-
370	461769.25	2258401.76	Картометрический	5.00	-
371	461767.21	2258434.94	Картометрический	5.00	-
372	461763.01	2258433.98	Картометрический	5.00	-
373	461762.96	2258434.18	Картометрический	5.00	-
374	461767.20	2258435.15	Картометрический	5.00	-
375	461766.86	2258440.66	Картометрический	5.00	-
376	461753.58	2258481.99	Картометрический	5.00	-
377	461736.92	2258542.43	Картометрический	5.00	-
378	461703.61	2258663.33	Картометрический	5.00	-
379	461672.04	2258775.94	Картометрический	5.00	-
380	461630.01	2258922.95	Картометрический	5.00	-
381	461641.85	2258934.28	Картометрический	5.00	-
382	461638.46	2258940.47	Картометрический	5.00	-
383	461624.94	2258939.59	Картометрический	5.00	-
384	461610.33	2258991.14	Картометрический	5.00	-
385	461586.21	2259077.58	Картометрический	5.00	-
386	461536.46	2259258.56	Картометрический	5.00	-
387	461499.14	2259394.30	Картометрический	5.00	-
388	461435.80	2259615.05	Картометрический	5.00	-
389	461419.71	2259671.39	Картометрический	5.00	-
390	461402.50	2259742.19	Картометрический	5.00	-
391	461385.47	2259822.07	Картометрический	5.00	-
392	461388.95	2259825.32	Картометрический	5.00	-
393	461393.20	2259826.89	Картометрический	5.00	-
394	461390.23	2259839.37	Картометрический	5.00	-
395	461386.62	2259839.84	Картометрический	5.00	-
396	461380.95	2259842.74	Картометрический	5.00	-
397	461370.65	2259891.94	Картометрический	5.00	-
398	461339.58	2260040.35	Картометрический	5.00	-
399	461300.96	2260224.06	Картометрический	5.00	-
400	461263.68	2260400.61	Картометрический	5.00	-
401	461234.95	2260536.37	Картометрический	5.00	-
402	461197.85	2260710.79	Картометрический	5.00	-
403	461177.16	2260807.89	Картометрический	5.00	-
404	461135.65	2261002.39	Картометрический	5.00	-
405	461115.21	2261099.21	Картометрический	5.00	-
406	461074.93	2261292.23	Картометрический	5.00	-
407	461064.86	2261340.48	Картометрический	5.00	-
408	461054.79	2261388.74	Картометрический	1.00	-
409	461044.72	2261436.99	Картометрический	1.00	-
410	461048.41	2261442.71	Картометрический	1.00	-
411	461055.66	2261446.60	Картометрический	1.00	-
412	461052.61	2261456.64	Картометрический	1.00	-

1	2	3	4	5	6
413	461048.20	2261455.43	Картометрический	1.00	-
414	461043.56	2261457.34	Картометрический	1.00	-
415	461026.34	2261535.01	Картометрический	1.00	-
416	461009.11	2261612.67	Картометрический	1.00	-
417	460989.19	2261702.54	Картометрический	1.00	-
418	460969.26	2261792.41	Картометрический	1.00	-
419	460970.77	2261821.10	Картометрический	1.00	-
420	460976.47	2261828.89	Картометрический	1.00	-
421	460968.66	2261843.92	Картометрический	1.00	-
422	460963.72	2261840.09	Картометрический	1.00	-
423	460959.72	2261842.12	Аналитический	0.10	-
424	460943.90	2261821.88	Аналитический	0.10	-
425	460947.30	2261805.08	Картометрический	1.00	-
426	460945.29	2261797.39	Картометрический	1.00	-
427	460940.40	2261786.32	Картометрический	1.00	-
428	460950.61	2261780.62	Картометрический	1.00	-
429	460951.76	2261781.53	Картометрический	1.00	-
430	460968.63	2261701.72	Картометрический	1.00	-
431	460987.89	2261610.64	Картометрический	1.00	-
432	461005.16	2261528.89	Картометрический	1.00	-
433	461022.14	2261448.60	Картометрический	1.00	-
434	461044.50	2261338.79	Картометрический	5.00	-
435	461054.65	2261288.91	Картометрический	5.00	-
436	461093.54	2261098.06	Картометрический	5.00	-
437	461114.28	2260998.09	Картометрический	5.00	-
438	461155.63	2260802.39	Картометрический	5.00	-
439	461194.10	2260618.10	Картометрический	5.00	-
440	461231.18	2260440.15	Картометрический	5.00	-
441	461277.40	2260219.96	Картометрический	5.00	-
442	461294.95	2260136.41	Картометрический	5.00	-
443	461319.39	2260024.97	Картометрический	5.00	-
444	461340.08	2259930.79	Картометрический	5.00	-
445	461362.32	2259829.57	Картометрический	5.00	-
446	461385.85	2259722.28	Картометрический	5.00	-
447	461398.34	2259671.11	Картометрический	5.00	-
448	461415.37	2259606.49	Картометрический	5.00	-
449	461474.35	2259397.20	Картометрический	5.00	-
450	461462.81	2259391.84	Картометрический	5.00	-
451	461466.08	2259381.14	Картометрический	5.00	-
452	461473.44	2259382.16	Картометрический	5.00	-
453	461478.58	2259380.19	Картометрический	5.00	-
454	461506.16	2259280.07	Картометрический	5.00	-
455	461554.98	2259102.80	Картометрический	5.00	-
456	461577.87	2259019.70	Картометрический	5.00	-
457	461583.88	2258999.47	Картометрический	5.00	-
458	461598.81	2258949.19	Картометрический	5.00	-
459	461620.48	2258875.34	Картометрический	5.00	-
460	461654.01	2258758.92	Картометрический	5.00	-

1	2	3	4	5	6
461	461704.78	2258581.57	Картометрический	5.00	-
462	461718.53	2258533.46	Картометрический	5.00	-
463	461734.55	2258477.41	Картометрический	5.00	-
464	461747.74	2258433.58	Картометрический	5.00	-
465	461748.61	2258401.79	Картометрический	5.00	-
466	461753.30	2258297.16	Картометрический	5.00	-
467	461746.65	2258290.36	Картометрический	5.00	-
468	461748.95	2258279.50	Картометрический	5.00	-
469	461752.30	2258280.34	Картометрический	5.00	-
470	461754.46	2258233.63	Картометрический	5.00	-
471	461758.70	2258141.79	Картометрический	5.00	-
472	461763.84	2258030.43	Картометрический	5.00	-
473	461769.60	2257905.56	Картометрический	5.00	-
474	461775.13	2257785.49	Картометрический	5.00	-
475	461782.65	2257622.44	Картометрический	5.00	-
476	461796.99	2257320.92	Картометрический	5.00	-
477	461806.77	2257135.68	Картометрический	5.00	-
478	461813.53	2257007.74	Картометрический	5.00	-
479	461815.78	2256965.10	Картометрический	5.00	-
480	461807.18	2256941.56	Картометрический	5.00	-
481	461804.67	2256935.02	Картометрический	5.00	-
482	461708.37	2256919.06	Картометрический	5.00	-
483	461545.09	2256890.18	Картометрический	5.00	-
484	461294.99	2256845.62	Картометрический	5.00	-
485	461057.01	2256810.22	Картометрический	5.00	-
486	461043.54	2256809.44	Картометрический	5.00	-
487	460892.65	2256800.69	Картометрический	5.00	-
488	460600.27	2256785.59	Картометрический	5.00	-
489	460216.22	2256766.74	Картометрический	5.00	-
490	459856.61	2256749.09	Картометрический	5.00	-
491	459844.97	2256748.60	Картометрический	5.00	-
492	459712.35	2256742.98	Картометрический	5.00	-
493	459416.20	2256729.60	Картометрический	5.00	-
494	459186.18	2256719.27	Картометрический	5.00	-
495	459112.31	2256716.19	Картометрический	5.00	-
496	459109.81	2256716.88	Картометрический	5.00	-
497	459104.92	2256718.47	Картометрический	5.00	-
498	459099.03	2256718.06	Картометрический	5.00	-
499	459098.10	2256717.99	Картометрический	5.00	-
500	459091.27	2256717.56	Картометрический	5.00	-
501	459084.16	2256711.10	Картометрический	5.00	-
502	458921.36	2256703.64	Картометрический	5.00	-
503	458764.72	2256696.46	Картометрический	5.00	-
504	458288.10	2256660.56	Картометрический	5.00	-
505	458077.98	2256644.62	Картометрический	5.00	-
506	457863.87	2256629.36	Картометрический	5.00	-
507	457663.04	2256613.48	Картометрический	5.00	-
508	457502.03	2256600.75	Картометрический	5.00	-

1	2	3	4	5	6
509	457493.23	2256605.83	Картометрический	5.00	-
510	457534.88	2256732.13	Картометрический	5.00	-
511	457564.38	2256820.77	Картометрический	5.00	-
512	457597.29	2256910.78	Картометрический	5.00	-
513	457612.55	2256952.54	Картометрический	5.00	-
514	457621.90	2256973.71	Картометрический	5.00	-
515	457635.62	2256995.63	Картометрический	5.00	-
516	457678.08	2257039.64	Картометрический	5.00	-
517	457705.21	2257060.74	Картометрический	5.00	-
518	457740.10	2257086.04	Картометрический	5.00	-
519	457788.99	2257118.78	Картометрический	5.00	-
520	457834.07	2257148.98	Картометрический	5.00	-
521	457853.38	2257163.48	Картометрический	5.00	-
522	457892.31	2257195.20	Картометрический	5.00	-
523	457931.87	2257234.94	Картометрический	5.00	-
524	457961.76	2257265.19	Картометрический	5.00	-
525	457987.09	2257287.61	Картометрический	5.00	-
526	458014.74	2257312.08	Картометрический	5.00	-
527	458055.82	2257359.09	Картометрический	5.00	-
528	458073.34	2257385.54	Картометрический	5.00	-
529	458094.36	2257442.08	Картометрический	5.00	-
530	458111.02	2257489.50	Картометрический	1.00	-
531	458126.63	2257533.93	Картометрический	1.00	-
532	458141.46	2257576.17	Картометрический	1.00	-
533	458156.99	2257621.05	Аналитический	0.10	-
534	458140.67	2257626.42	Аналитический	0.10	-
535	458125.18	2257583.83	Картометрический	1.00	-
536	458109.28	2257537.72	Картометрический	1.00	-
537	458095.14	2257496.75	Картометрический	1.00	-
538	458085.90	2257463.06	Картометрический	5.00	-
539	458067.72	2257415.12	Картометрический	5.00	-
540	458055.02	2257389.12	Картометрический	5.00	-
541	458038.66	2257364.31	Картометрический	5.00	-
542	457994.50	2257321.66	Картометрический	5.00	-
543	457951.91	2257281.96	Картометрический	5.00	-
544	457910.01	2257237.96	Картометрический	5.00	-
545	457867.11	2257195.21	Картометрический	5.00	-
546	457810.05	2257150.27	Картометрический	5.00	-
547	457724.42	2257094.06	Картометрический	5.00	-
548	457669.97	2257056.75	Картометрический	5.00	-
549	457622.19	2257008.18	Картометрический	5.00	-
550	457606.62	2256984.50	Картометрический	5.00	-
551	457594.59	2256957.86	Картометрический	5.00	-
552	457580.37	2256916.73	Картометрический	5.00	-
553	457535.89	2256787.34	Картометрический	5.00	-
554	457503.19	2256690.59	Картометрический	5.00	-
555	457474.55	2256605.14	Картометрический	5.00	-
556	457473.20	2256603.80	Картометрический	5.00	-

1	2	3	4	5	6
557	457466.87	2256599.53	Картометрический	5.00	-
558	457286.49	2256585.69	Картометрический	5.00	-
559	457082.14	2256570.00	Картометрический	5.00	-
560	456895.14	2256556.15	Картометрический	5.00	-
561	456699.85	2256541.68	Картометрический	5.00	-
562	456495.75	2256526.56	Картометрический	5.00	-
563	456336.81	2256513.72	Картометрический	5.00	-
564	456192.38	2256502.05	Картометрический	5.00	-
565	456051.09	2256490.63	Картометрический	5.00	-
566	455935.35	2256481.28	Картометрический	5.00	-
567	455842.44	2256473.77	Картометрический	5.00	-
568	455672.27	2256461.49	Картометрический	5.00	-
569	455491.16	2256448.42	Картометрический	5.00	-
570	455297.02	2256434.41	Картометрический	5.00	-
571	455138.14	2256422.94	Картометрический	5.00	-
572	454981.31	2256411.62	Картометрический	5.00	-
573	454862.13	2256413.65	Картометрический	5.00	-
574	454798.43	2256424.61	Картометрический	5.00	-
575	454685.56	2256458.38	Картометрический	5.00	-
576	454568.44	2256504.61	Картометрический	5.00	-
577	454472.54	2256542.46	Картометрический	5.00	-
578	454362.81	2256586.86	Картометрический	5.00	-
579	454232.24	2256639.70	Картометрический	5.00	-
580	454116.77	2256686.43	Картометрический	5.00	-
581	453981.62	2256741.76	Картометрический	5.00	-
582	453823.97	2256806.30	Картометрический	5.00	-
583	453687.93	2256861.99	Картометрический	5.00	-
584	453538.05	2256923.35	Картометрический	5.00	-
585	453423.76	2256976.15	Картометрический	5.00	-
586	453361.12	2257011.17	Картометрический	5.00	-
587	453302.56	2257043.90	Картометрический	5.00	-
588	453257.28	2257073.59	Картометрический	5.00	-
589	453207.43	2257103.13	Картометрический	5.00	-
590	453156.66	2257129.81	Картометрический	5.00	-
591	453105.81	2257173.40	Картометрический	5.00	-
592	453087.70	2257186.52	Картометрический	5.00	-
593	452850.64	2257349.77	Картометрический	5.00	-
594	452540.75	2257559.81	Картометрический	5.00	-
595	452490.85	2257593.75	Картометрический	5.00	-
596	452355.09	2257683.99	Картометрический	5.00	-
597	452350.70	2257688.67	Картометрический	5.00	-
598	452349.13	2257695.38	Картометрический	5.00	-
599	452350.16	2257703.31	Картометрический	5.00	-
600	452342.87	2257708.32	Картометрический	5.00	-
601	452336.25	2257703.77	Картометрический	5.00	-
602	452330.26	2257703.20	Картометрический	5.00	-
603	452324.13	2257705.46	Картометрический	5.00	-
604	452299.03	2257722.20	Картометрический	5.00	-

1	2	3	4	5	6
605	451613.59	2258183.76	Картометрический	1.00	-
606	451609.21	2258186.74	Аналитический	0.10	-
607	451602.34	2258177.15	Картометрический	1.00	-
608	451595.48	2258167.57	Аналитический	0.10	-
609	451600.34	2258164.27	Картометрический	1.00	-
610	452285.31	2257702.63	Картометрический	5.00	-
611	452461.33	2257584.71	Картометрический	5.00	-
612	452464.27	2257580.84	Картометрический	5.00	-
613	452465.24	2257576.11	Картометрический	5.00	-
614	452464.07	2257569.19	Картометрический	5.00	-
615	452451.16	2257553.31	Картометрический	5.00	-
616	452439.69	2257536.10	Картометрический	5.00	-
617	452206.85	2257187.62	Картометрический	5.00	-
618	452088.01	2257006.16	Картометрический	5.00	-
619	452060.99	2256961.65	Картометрический	5.00	-
620	451948.09	2256816.42	Картометрический	5.00	-
621	451859.47	2256676.88	Картометрический	5.00	-
622	451781.45	2256580.17	Картометрический	5.00	-
623	451764.89	2256568.63	Картометрический	5.00	-
624	451757.80	2256561.66	Картометрический	5.00	-
625	451721.51	2256524.33	Картометрический	5.00	-
626	451685.42	2256502.21	Картометрический	5.00	-
627	451663.24	2256490.59	Картометрический	5.00	-
628	451642.01	2256486.67	Картометрический	5.00	-
629	451636.94	2256488.93	Картометрический	5.00	-
630	451642.09	2256494.71	Картометрический	5.00	-
631	451618.26	2256482.06	Картометрический	5.00	-
632	451645.00	2256478.41	Картометрический	5.00	-
633	451675.44	2256485.88	Картометрический	5.00	-
634	451730.70	2256520.00	Картометрический	5.00	-
635	451778.85	2256568.40	Картометрический	5.00	-
636	451832.91	2256636.97	Картометрический	5.00	-
637	451862.71	2256674.54	Картометрический	5.00	-
638	451907.51	2256744.19	Картометрический	5.00	-
639	451914.12	2256739.67	Картометрический	5.00	-
640	451921.05	2256751.07	Картометрический	5.00	-
641	451957.88	2256809.46	Картометрический	5.00	-
642	452070.96	2256954.97	Картометрический	5.00	-
643	452216.86	2257180.98	Картометрический	5.00	-
644	452449.75	2257529.55	Картометрический	5.00	-
645	452464.00	2257551.99	Картометрический	5.00	-
646	452470.08	2257564.77	Картометрический	5.00	-
647	452475.07	2257569.59	Картометрический	5.00	-
648	452478.73	2257571.59	Картометрический	5.00	-
649	452483.01	2257570.96	Картометрический	5.00	-
650	452819.92	2257342.22	Картометрический	5.00	-
651	452816.50	2257333.83	Картометрический	5.00	-
652	452820.27	2257330.93	Картометрический	5.00	-

1	2	3	4	5	6
653	452823.61	2257332.06	Картометрический	5.00	-
654	452827.75	2257335.97	Картометрический	5.00	-
655	453074.02	2257168.90	Картометрический	5.00	-
656	453143.51	2257107.47	Картометрический	5.00	-
657	453176.31	2257071.59	Картометрический	5.00	-
658	453186.50	2257057.94	Картометрический	5.00	-
659	453212.38	2257018.26	Картометрический	5.00	-
660	453248.02	2256962.35	Картометрический	5.00	-
661	453300.16	2256885.65	Картометрический	5.00	-
662	453334.00	2256833.25	Картометрический	5.00	-
663	453406.29	2256723.94	Картометрический	5.00	-
664	453592.13	2256439.79	Картометрический	5.00	-
665	453618.00	2256399.53	Картометрический	5.00	-
666	453620.19	2256394.44	Картометрический	5.00	-
667	453619.57	2256390.05	Картометрический	5.00	-
668	453614.01	2256380.55	Картометрический	5.00	-
669	453621.41	2256371.04	Картометрический	5.00	-
670	453628.89	2256373.89	Картометрический	5.00	-
671	453634.53	2256374.09	Картометрический	5.00	-
672	454037.21	2255771.19	Картометрический	5.00	-
673	454045.31	2255775.12	Картометрический	5.00	-
674	454048.90	2255776.86	Картометрический	5.00	-
675	454060.51	2255782.57	Картометрический	5.00	-
676	453811.90	2256154.85	Картометрический	5.00	-
677	453658.99	2256383.82	Картометрический	5.00	-
678	453657.28	2256387.32	Картометрический	5.00	-
679	453658.09	2256390.82	Картометрический	5.00	-
680	453661.98	2256398.00	Картометрический	5.00	-
681	453652.28	2256408.99	Картометрический	5.00	-
682	453647.81	2256407.91	Картометрический	5.00	-
683	453643.91	2256408.27	Картометрический	5.00	-
684	453641.30	2256410.39	Картометрический	5.00	-
685	453618.10	2256445.34	Картометрический	5.00	-
686	453440.42	2256716.51	Картометрический	5.00	-
687	453354.06	2256849.49	Картометрический	5.00	-
688	453326.01	2256899.20	Картометрический	5.00	-
689	453275.33	2256987.45	Картометрический	5.00	-
690	453277.13	2257025.50	Картометрический	5.00	-
691	453291.24	2257017.59	Картометрический	5.00	-
692	453301.28	2257011.96	Картометрический	5.00	-
693	453352.47	2256985.06	Картометрический	5.00	-
694	453412.11	2256953.72	Картометрический	5.00	-
695	453469.86	2256925.46	Картометрический	5.00	-
696	453527.08	2256897.47	Картометрический	5.00	-
697	453612.37	2256862.56	Картометрический	5.00	-
698	453701.27	2256826.18	Картометрический	5.00	-
699	453822.36	2256776.62	Картометрический	5.00	-
700	453943.85	2256726.90	Картометрический	5.00	-

1	2	3	4	5	6
701	454021.29	2256695.21	Картометрический	5.00	-
702	454107.81	2256659.80	Картометрический	5.00	-
703	454191.43	2256625.94	Картометрический	5.00	-
704	454293.92	2256584.43	Картометрический	5.00	-
705	454403.55	2256540.04	Картометрический	5.00	-
706	454463.87	2256515.62	Картометрический	5.00	-
707	454522.67	2256492.32	Картометрический	5.00	-
708	454597.94	2256462.48	Картометрический	5.00	-
709	454675.71	2256431.66	Картометрический	5.00	-
710	454791.29	2256396.93	Картометрический	5.00	-
711	454858.83	2256385.14	Картометрический	5.00	-
712	454983.14	2256382.95	Картометрический	5.00	-
713	455105.02	2256391.72	Картометрический	5.00	-
714	455255.57	2256402.55	Картометрический	5.00	-
715	455481.10	2256418.78	Картометрический	5.00	-
716	455653.11	2256431.15	Картометрический	5.00	-
717	455840.84	2256444.66	Картометрический	5.00	-
718	455955.31	2256453.84	Картометрический	5.00	-
719	456118.06	2256466.98	Картометрический	5.00	-
720	456197.22	2256473.37	Картометрический	5.00	-
721	456497.84	2256497.63	Картометрический	5.00	-
722	456498.27	2256497.66	Картометрический	5.00	-
723	456677.97	2256510.92	Картометрический	5.00	-
724	457077.80	2256540.61	Картометрический	5.00	-
725	457079.14	2256540.07	Картометрический	5.00	-
726	457080.87	2256538.42	Картометрический	5.00	-
727	457084.21	2256538.64	Картометрический	5.00	-
728	457087.56	2256538.86	Картометрический	5.00	-
729	457088.77	2256540.46	Картометрический	5.00	-
730	457091.00	2256541.53	Картометрический	5.00	-
731	457287.27	2256556.62	Картометрический	5.00	-
732	457483.41	2256571.82	Картометрический	5.00	-
733	457674.02	2256586.42	Картометрический	5.00	-
734	457867.19	2256601.22	Картометрический	5.00	-
735	458082.38	2256617.71	Картометрический	5.00	-
736	458286.10	2256633.07	Картометрический	5.00	-
737	458807.53	2256671.89	Картометрический	5.00	-
738	458950.58	2256678.85	Картометрический	5.00	-
739	459099.90	2256686.12	Картометрический	5.00	-
740	459173.51	2256689.62	Картометрический	5.00	-
741	459573.23	2256708.55	Картометрический	5.00	-
742	459883.17	2256723.27	Картометрический	5.00	-
743	460235.32	2256740.28	Картометрический	5.00	-
744	460601.53	2256758.03	Картометрический	5.00	-
745	460602.22	2256758.06	Картометрический	5.00	-
746	460887.09	2256769.78	Картометрический	5.00	-
747	461061.54	2256781.60	Картометрический	5.00	-
748	461291.39	2256815.72	Картометрический	5.00	-

1	2	3	4	5	6
749	461548.13	2256862.10	Картометрический	5.00	-
750	461820.85	2256910.62	Картометрический	5.00	-
751	461893.82	2256924.39	Картометрический	5.00	-
752	462216.48	2256981.68	Картометрический	5.00	-
753	462446.56	2257025.01	Картометрический	5.00	-
754	462724.12	2257041.24	Картометрический	5.00	-
755	462834.36	2257044.99	Картометрический	5.00	-
756	463146.76	2257038.71	Картометрический	5.00	-
757	463463.92	2257034.06	Картометрический	5.00	-
758	463893.86	2257029.08	Картометрический	5.00	-
759	464130.64	2257026.34	Картометрический	5.00	-
760	464482.78	2257022.27	Картометрический	5.00	-
761	464880.12	2257017.56	Картометрический	5.00	-
343	464878.91	2257045.83	Картометрический	5.00	-
762	446344.92	2260055.09	Картометрический	1.00	-
763	446330.83	2260067.45	Картометрический	1.00	-
764	446316.50	2260063.30	Картометрический	1.00	-
765	446288.91	2260055.49	Картометрический	1.00	-
766	446264.07	2260050.86	Картометрический	1.00	-
767	446240.90	2260049.92	Картометрический	1.00	-
768	446209.58	2260051.75	Картометрический	1.00	-
769	446189.38	2260056.54	Картометрический	1.00	-
770	446163.01	2260073.73	Картометрический	1.00	-
771	446127.20	2260102.80	Картометрический	1.00	-
772	446101.60	2260128.40	Картометрический	1.00	-
773	446041.40	2260194.90	Картометрический	1.00	-
774	445996.40	2260238.00	Картометрический	1.00	-
775	445948.70	2260286.90	Картометрический	1.00	-
776	445907.00	2260326.90	Картометрический	1.00	-
777	445903.60	2260333.90	Картометрический	1.00	-
778	445899.34	2260341.79	Картометрический	1.00	-
779	445893.23	2260337.37	Картометрический	1.00	-
780	445874.09	2260347.84	Картометрический	1.00	-
781	445860.41	2260353.39	Картометрический	1.00	-
782	445837.16	2260359.92	Картометрический	1.00	-
783	445832.12	2260361.34	Картометрический	1.00	-
784	445793.90	2260366.60	Картометрический	1.00	-
785	445496.63	2260277.07	Картометрический	5.00	-
786	445380.22	2260233.98	Картометрический	5.00	-
787	445379.16	2260231.64	Картометрический	5.00	-
788	445378.95	2260228.98	Картометрический	5.00	-
789	445383.10	2260218.60	Картометрический	5.00	-
790	445384.84	2260216.87	Картометрический	5.00	-
791	445386.70	2260216.07	Картометрический	5.00	-
792	445564.94	2260279.48	Картометрический	5.00	-
793	445716.66	2260327.25	Картометрический	1.00	-
794	445809.81	2260344.82	Картометрический	1.00	-

1	2	3	4	5	6
795	445834.86	2260339.65	Картометрический	1.00	-
796	445860.23	2260332.90	Картометрический	1.00	-
797	445871.78	2260328.55	Картометрический	1.00	-
798	445886.60	2260324.09	Картометрический	1.00	-
799	445917.25	2260298.14	Картометрический	1.00	-
800	445984.39	2260228.20	Картометрический	1.00	-
801	446036.34	2260174.27	Картометрический	1.00	-
802	446083.90	2260120.93	Картометрический	1.00	-
803	446114.90	2260090.68	Картометрический	1.00	-
804	446137.75	2260068.38	Картометрический	1.00	-
805	446160.70	2260051.82	Картометрический	1.00	-
806	446184.64	2260040.97	Картометрический	1.00	-
807	446194.14	2260036.66	Картометрический	1.00	-
808	446211.95	2260033.83	Картометрический	1.00	-
809	446236.29	2260029.95	Картометрический	1.00	-
810	446266.66	2260029.11	Картометрический	1.00	-
811	446286.58	2260030.84	Картометрический	1.00	-
812	446309.90	2260038.18	Картометрический	1.00	-
762	446344.92	2260055.09	Картометрический	1.00	-
813	445359.39	2260206.26	Картометрический	5.00	-
814	445361.55	2260207.77	Картометрический	5.00	-
815	445362.56	2260209.24	Картометрический	5.00	-
816	445362.88	2260211.18	Картометрический	5.00	-
817	445358.90	2260221.85	Картометрический	5.00	-
818	445357.33	2260223.37	Картометрический	5.00	-
819	445355.45	2260224.02	Картометрический	5.00	-
820	445353.40	2260224.30	Картометрический	5.00	-
821	445181.14	2260160.30	Картометрический	5.00	-
822	445057.27	2260115.29	Картометрический	5.00	-
823	444955.75	2260078.17	Картометрический	5.00	-
824	444843.82	2260037.00	Картометрический	5.00	-
825	444780.69	2260014.35	Картометрический	5.00	-
826	444719.16	2259991.20	Картометрический	5.00	-
827	444670.41	2259976.81	Картометрический	5.00	-
828	444639.21	2259968.80	Картометрический	5.00	-
829	444610.03	2259964.56	Картометрический	5.00	-
830	444589.01	2259964.25	Картометрический	5.00	-
831	444568.01	2259966.59	Картометрический	5.00	-
832	444527.78	2259985.63	Картометрический	5.00	-
833	444477.93	2260012.61	Картометрический	5.00	-
834	444424.42	2260042.34	Картометрический	5.00	-
835	444422.68	2260042.79	Картометрический	5.00	-
836	444421.22	2260042.37	Картометрический	5.00	-
837	444419.57	2260041.47	Картометрический	5.00	-
838	444414.12	2260030.17	Картометрический	5.00	-
839	444414.55	2260027.54	Картометрический	5.00	-
840	444416.31	2260025.54	Картометрический	5.00	-

1	2	3	4	5	6
841	444486.08	2259986.12	Картометрический	5.00	-
842	444534.83	2259963.76	Картометрический	5.00	-
843	444552.91	2259955.22	Картометрический	5.00	-
844	444571.48	2259950.07	Картометрический	5.00	-
845	444597.30	2259946.90	Картометрический	5.00	-
846	444646.53	2259951.78	Картометрический	5.00	-
847	444684.67	2259961.03	Картометрический	5.00	-
848	444810.72	2260004.75	Картометрический	5.00	-
849	444896.49	2260036.89	Картометрический	5.00	-
850	444994.43	2260073.27	Картометрический	5.00	-
851	445062.31	2260098.81	Картометрический	5.00	-
852	445119.00	2260119.81	Картометрический	5.00	-
853	445219.41	2260156.11	Картометрический	5.00	-
813	445359.39	2260206.26	Картометрический	5.00	-
854	444349.62	2260053.10	Картометрический	5.00	-
855	444354.53	2260054.71	Картометрический	5.00	-
856	444358.60	2260059.36	Картометрический	5.00	-
857	444361.64	2260066.57	Картометрический	5.00	-
858	444359.93	2260073.13	Картометрический	5.00	-
859	444337.76	2260084.26	Картометрический	5.00	-
860	444230.42	2260133.55	Картометрический	5.00	-
861	444040.82	2260194.36	Картометрический	5.00	-
862	443978.52	2260213.67	Картометрический	5.00	-
863	443928.03	2260228.07	Картометрический	5.00	-
864	443874.93	2260245.22	Картометрический	5.00	-
865	443815.47	2260261.45	Картометрический	5.00	-
866	443754.63	2260273.74	Картометрический	5.00	-
867	443627.47	2260279.13	Картометрический	5.00	-
868	443625.99	2260278.22	Картометрический	5.00	-
869	443624.88	2260276.52	Картометрический	5.00	-
870	443624.52	2260263.22	Картометрический	5.00	-
871	443624.95	2260261.85	Картометрический	5.00	-
872	443625.58	2260260.78	Картометрический	5.00	-
873	443626.87	2260260.08	Картометрический	5.00	-
874	443658.70	2260260.41	Картометрический	5.00	-
875	443703.91	2260258.66	Картометрический	5.00	-
876	443753.57	2260254.02	Картометрический	5.00	-
877	443803.19	2260246.76	Картометрический	5.00	-
878	443840.17	2260237.46	Картометрический	5.00	-
879	443873.27	2260229.14	Картометрический	5.00	-
880	443899.88	2260220.82	Картометрический	5.00	-
881	443930.21	2260211.34	Картометрический	5.00	-
882	443973.54	2260193.44	Картометрический	5.00	-
883	444036.83	2260173.90	Картометрический	5.00	-
884	444092.25	2260156.79	Картометрический	5.00	-
885	444172.06	2260132.51	Картометрический	5.00	-
886	444233.99	2260107.35	Картометрический	5.00	-

1	2	3	4	5	6
887	444327.58	2260062.87	Картометрический	5.00	-
854	444349.62	2260053.10	Картометрический	5.00	-
888	443589.41	2260262.51	Картометрический	1.00	-
889	443590.61	2260263.31	Картометрический	1.00	-
890	443591.39	2260264.16	Картометрический	1.00	-
891	443591.53	2260275.47	Картометрический	1.00	-
892	443590.77	2260277.81	Картометрический	1.00	-
893	443589.25	2260279.45	Картометрический	1.00	-
894	443587.55	2260280.08	Картометрический	1.00	-
895	443483.48	2260282.29	Картометрический	1.00	-
896	443436.17	2260282.26	Картометрический	1.00	-
897	443435.25	2260282.26	Картометрический	1.00	-
898	443414.90	2260282.59	Картометрический	1.00	-
899	443408.80	2260276.80	Картометрический	1.00	-
900	443368.50	2260274.60	Картометрический	1.00	-
901	443312.80	2260276.70	Картометрический	1.00	-
902	443280.20	2260277.90	Картометрический	1.00	-
903	443243.70	2260279.30	Картометрический	1.00	-
904	443194.30	2260281.00	Картометрический	1.00	-
905	443192.90	2260272.92	Картометрический	1.00	-
906	443200.70	2260272.63	Картометрический	1.00	-
907	443215.05	2260272.11	Картометрический	1.00	-
908	443226.61	2260271.80	Картометрический	1.00	-
909	443242.54	2260271.41	Картометрический	1.00	-
910	443261.78	2260270.76	Картометрический	1.00	-
911	443279.26	2260270.01	Картометрический	1.00	-
912	443307.41	2260268.78	Картометрический	1.00	-
913	443341.24	2260267.81	Картометрический	1.00	-
914	443366.63	2260267.27	Картометрический	1.00	-
915	443389.25	2260266.76	Картометрический	1.00	-
916	443416.58	2260266.24	Картометрический	1.00	-
917	443442.94	2260265.85	Картометрический	1.00	-
918	443462.74	2260265.36	Картометрический	1.00	-
919	443468.93	2260265.17	Картометрический	1.00	-
920	443472.90	2260254.13	Картометрический	1.00	-
921	443485.19	2260254.55	Картометрический	1.00	-
922	443486.36	2260259.13	Картометрический	1.00	-
923	443491.19	2260264.24	Картометрический	1.00	-
924	443538.35	2260262.00	Картометрический	1.00	-
925	443586.74	2260261.51	Картометрический	1.00	-
888	443589.41	2260262.51	Картометрический	1.00	-
926	442340.02	2259797.96	Картометрический	1.00	-
927	442330.90	2259808.10	Картометрический	1.00	-
928	442327.80	2259811.58	Картометрический	1.00	-
929	442327.27	2259810.39	Картометрический	1.00	-
930	442255.78	2259653.60	Картометрический	1.00	-

1	2	3	4	5	6
931	442226.98	2259581.51	Картометрический	1.00	-
932	442183.48	2259468.34	Картометрический	1.00	-
933	442177.55	2259450.52	Картометрический	1.00	-
934	442175.03	2259443.56	Картометрический	1.00	-
935	442178.30	2259442.60	Картометрический	1.00	-
936	442181.50	2259441.40	Картометрический	1.00	-
937	442165.60	2259392.60	Картометрический	1.00	-
938	442155.80	2259363.50	Картометрический	1.00	-
939	442149.10	2259341.00	Картометрический	1.00	-
940	442145.00	2259325.50	Картометрический	1.00	-
941	442142.30	2259310.50	Картометрический	1.00	-
942	442138.70	2259271.00	Картометрический	1.00	-
943	442139.77	2259241.54	Картометрический	1.00	-
944	442147.58	2259241.97	Картометрический	1.00	-
945	442146.48	2259272.69	Картометрический	1.00	-
946	442147.23	2259299.64	Картометрический	1.00	-
947	442151.85	2259328.25	Картометрический	1.00	-
948	442172.60	2259385.11	Картометрический	1.00	-
949	442190.82	2259438.02	Картометрический	1.00	-
950	442191.81	2259440.85	Картометрический	1.00	-
951	442260.42	2259616.50	Картометрический	1.00	-
952	442333.52	2259782.66	Картометрический	1.00	-
926	442340.02	2259797.96	Картометрический	1.00	-
953	450654.84	2261924.29	Картометрический	1.00	-
954	450626.95	2261937.26	Картометрический	1.00	-
955	450595.78	2261846.55	Картометрический	1.00	-
956	450586.50	2261847.15	Картометрический	1.00	-
957	450580.72	2261842.02	Картометрический	1.00	-
958	450573.04	2261828.84	Картометрический	1.00	-
959	450563.41	2261809.79	Картометрический	1.00	-
960	450551.22	2261781.89	Картометрический	1.00	-
961	450532.26	2261738.44	Картометрический	1.00	-
962	450514.84	2261701.58	Картометрический	1.00	-
963	450498.23	2261662.99	Картометрический	1.00	-
964	450469.65	2261594.41	Картометрический	1.00	-
965	450461.31	2261577.39	Картометрический	1.00	-
966	450447.76	2261553.16	Картометрический	1.00	-
967	450436.92	2261533.79	Картометрический	1.00	-
968	450410.43	2261492.34	Картометрический	1.00	-
969	450394.47	2261470.09	Картометрический	1.00	-
970	450381.02	2261451.34	Картометрический	1.00	-
971	450332.27	2261392.87	Картометрический	1.00	-
972	450317.29	2261374.90	Картометрический	1.00	-
973	450283.47	2261338.60	Картометрический	1.00	-
974	450283.46	2261338.61	Картометрический	1.00	-
975	450258.78	2261315.36	Аналитический	0.10	-
976	450285.87	2261310.65	Аналитический	0.10	-

1	2	3	4	5	6
977	450299.07	2261323.08	Картометрический	1.00	-
978	450333.79	2261360.34	Картометрический	1.00	-
979	450349.17	2261378.79	Картометрический	1.00	-
980	450398.44	2261437.86	Картометрический	1.00	-
981	450412.35	2261457.27	Картометрический	1.00	-
982	450428.65	2261480.00	Картометрический	1.00	-
983	450455.80	2261522.49	Картометрический	1.00	-
984	450466.96	2261542.42	Картометрический	1.00	-
985	450480.81	2261567.17	Картометрический	1.00	-
986	450485.71	2261577.16	Картометрический	1.00	-
987	450491.31	2261581.92	Картометрический	1.00	-
988	450497.27	2261583.26	Картометрический	1.00	-
989	450504.22	2261582.27	Картометрический	1.00	-
990	450508.54	2261593.75	Картометрический	1.00	-
991	450502.55	2261595.14	Картометрический	1.00	-
992	450498.70	2261598.17	Картометрический	1.00	-
993	450497.78	2261601.81	Картометрический	1.00	-
994	450512.59	2261632.04	Картометрический	1.00	-
995	450524.60	2261656.56	Картометрический	1.00	-
996	450533.13	2261674.93	Картометрический	1.00	-
997	450557.68	2261718.34	Картометрический	1.00	-
998	450567.71	2261736.17	Картометрический	1.00	-
999	450579.21	2261754.57	Картометрический	1.00	-
1000	450592.43	2261779.16	Картометрический	1.00	-
1001	450607.19	2261810.11	Картометрический	1.00	-
1002	450611.84	2261821.18	Картометрический	1.00	-
1003	450613.17	2261829.44	Картометрический	1.00	-
1004	450611.68	2261835.70	Картометрический	1.00	-
953	450654.84	2261924.29	Картометрический	1.00	-
1005	461552.08	2267139.91	Картометрический	1.00	-
1006	461548.62	2267163.63	Картометрический	1.00	-
1007	461541.73	2267188.60	Картометрический	5.00	-
1008	461532.64	2267216.92	Картометрический	5.00	-
1009	461524.06	2267240.50	Картометрический	5.00	-
1010	461510.66	2267277.22	Картометрический	5.00	-
1011	461466.52	2267388.11	Картометрический	5.00	-
1012	461429.87	2267479.80	Картометрический	5.00	-
1013	461376.41	2267613.51	Картометрический	5.00	-
1014	461342.79	2267698.88	Картометрический	5.00	-
1015	461309.30	2267783.90	Картометрический	5.00	-
1016	461281.78	2267854.14	Картометрический	5.00	-
1017	461273.31	2267871.85	Картометрический	5.00	-
1018	461264.70	2267886.97	Картометрический	5.00	-
1019	461246.84	2267902.25	Картометрический	5.00	-
1020	461230.04	2267914.11	Картометрический	5.00	-
1021	461159.84	2267957.74	Картометрический	5.00	-
1022	461074.38	2268010.31	Картометрический	5.00	-

1	2	3	4	5	6
1023	460988.99	2268062.83	Картометрический	5.00	-
1024	460899.07	2268118.14	Картометрический	5.00	-
1025	460820.07	2268167.50	Картометрический	5.00	-
1026	460778.47	2268194.02	Картометрический	5.00	-
1027	460729.76	2268226.14	Картометрический	5.00	-
1028	460713.95	2268235.99	Картометрический	5.00	-
1029	460694.22	2268247.41	Картометрический	5.00	-
1030	460667.60	2268259.46	Картометрический	5.00	-
1031	460637.57	2268270.13	Картометрический	5.00	-
1032	460617.92	2268275.52	Картометрический	5.00	-
1033	460595.83	2268278.26	Картометрический	5.00	-
1034	460568.56	2268279.43	Картометрический	5.00	-
1035	460513.66	2268277.89	Картометрический	5.00	-
1036	460407.72	2268274.91	Картометрический	5.00	-
1037	460298.16	2268271.81	Картометрический	5.00	-
1038	460200.47	2268267.68	Картометрический	5.00	-
1039	460137.78	2268265.12	Картометрический	5.00	-
1040	459990.21	2268258.80	Картометрический	5.00	-
1041	459893.91	2268254.73	Картометрический	5.00	-
1042	459791.87	2268250.42	Картометрический	5.00	-
1043	459683.04	2268245.83	Картометрический	5.00	-
1044	459577.24	2268241.53	Картометрический	5.00	-
1045	459475.90	2268237.47	Картометрический	5.00	-
1046	459368.26	2268233.17	Картометрический	5.00	-
1047	459258.07	2268229.10	Картометрический	5.00	-
1048	459162.55	2268225.93	Картометрический	5.00	-
1049	459063.01	2268222.63	Картометрический	5.00	-
1050	459008.97	2268220.79	Картометрический	5.00	-
1051	458914.08	2268216.05	Картометрический	5.00	-
1052	458792.45	2268209.67	Картометрический	5.00	-
1053	458739.20	2268206.87	Картометрический	5.00	-
1054	458677.49	2268203.64	Картометрический	5.00	-
1055	458568.83	2268200.64	Картометрический	5.00	-
1056	458454.01	2268197.46	Картометрический	5.00	-
1057	458354.88	2268194.73	Картометрический	5.00	-
1058	458298.99	2268193.18	Картометрический	5.00	-
1059	458258.79	2268191.82	Картометрический	5.00	-
1060	458235.74	2268192.55	Картометрический	5.00	-
1061	458217.17	2268194.27	Картометрический	5.00	-
1062	458195.69	2268196.96	Картометрический	5.00	-
1063	458172.83	2268201.05	Картометрический	5.00	-
1064	458153.98	2268205.39	Картометрический	5.00	-
1065	458136.83	2268210.17	Картометрический	5.00	-
1066	458085.16	2268226.71	Картометрический	5.00	-
1067	458042.61	2268241.19	Картометрический	5.00	-
1068	457986.24	2268260.36	Картометрический	5.00	-
1069	457882.80	2268295.55	Картометрический	5.00	-
1070	457787.90	2268327.83	Картометрический	5.00	-

1	2	3	4	5	6
1071	457690.26	2268361.05	Картометрический	5.00	-
1072	457599.51	2268391.49	Картометрический	5.00	-
1073	457491.56	2268427.12	Картометрический	5.00	-
1074	457375.84	2268465.33	Картометрический	5.00	-
1075	457300.29	2268490.25	Картометрический	5.00	-
1076	457194.63	2268525.12	Картометрический	5.00	-
1077	457165.80	2268535.99	Картометрический	5.00	-
1078	457149.08	2268543.62	Картометрический	5.00	-
1079	457139.45	2268549.37	Картометрический	5.00	-
1080	457125.80	2268558.43	Картометрический	5.00	-
1081	457114.62	2268566.84	Картометрический	5.00	-
1082	457102.61	2268577.11	Картометрический	5.00	-
1083	457069.87	2268607.62	Картометрический	5.00	-
1084	457035.17	2268639.95	Картометрический	5.00	-
1085	457027.90	2268646.72	Картометрический	5.00	-
1086	457020.48	2268653.64	Картометрический	5.00	-
1087	457000.57	2268672.18	Картометрический	5.00	-
1088	456977.28	2268691.11	Картометрический	5.00	-
1089	456960.46	2268703.16	Картометрический	5.00	-
1090	456942.75	2268714.16	Картометрический	5.00	-
1091	456922.11	2268723.98	Картометрический	5.00	-
1092	456905.57	2268729.54	Картометрический	5.00	-
1093	456881.37	2268736.53	Картометрический	5.00	-
1094	456855.64	2268740.84	Картометрический	5.00	-
1095	456834.51	2268740.99	Картометрический	5.00	-
1096	456804.18	2268739.36	Картометрический	5.00	-
1097	456776.33	2268736.82	Картометрический	5.00	-
1098	456734.97	2268732.58	Картометрический	5.00	-
1099	456687.55	2268727.72	Картометрический	5.00	-
1100	456658.42	2268725.46	Картометрический	5.00	-
1101	456631.28	2268725.79	Картометрический	5.00	-
1102	456607.25	2268729.20	Картометрический	5.00	-
1103	456595.57	2268730.82	Картометрический	5.00	-
1104	456546.17	2268744.91	Картометрический	5.00	-
1105	456533.71	2268748.80	Картометрический	5.00	-
1106	456494.99	2268761.88	Картометрический	5.00	-
1107	456450.95	2268776.73	Картометрический	5.00	-
1108	456339.03	2268814.52	Картометрический	5.00	-
1109	456234.80	2268849.71	Картометрический	5.00	-
1110	456188.98	2268865.18	Картометрический	5.00	-
1111	456158.67	2268874.99	Картометрический	5.00	-
1112	456137.45	2268884.06	Картометрический	5.00	-
1113	456120.09	2268892.77	Картометрический	5.00	-
1114	456118.04	2268894.06	Картометрический	5.00	-
1115	456117.54	2268893.37	Картометрический	5.00	-
1116	456121.37	2268890.17	Картометрический	5.00	-
1117	456121.24	2268890.00	Картометрический	5.00	-
1118	456117.26	2268893.33	Картометрический	5.00	-

1	2	3	4	5	6
1119	456117.87	2268894.18	Картометрический	5.00	-
1120	456101.85	2268904.29	Картометрический	5.00	-
1121	456087.35	2268917.24	Картометрический	5.00	-
1122	456068.11	2268934.65	Картометрический	5.00	-
1123	456053.00	2268954.40	Картометрический	5.00	-
1124	456044.60	2268963.51	Картометрический	5.00	-
1125	456043.20	2268970.69	Картометрический	5.00	-
1126	456043.61	2268979.23	Картометрический	5.00	-
1127	456047.27	2268984.47	Картометрический	5.00	-
1128	456086.04	2269019.94	Картометрический	5.00	-
1129	456159.89	2269087.37	Картометрический	5.00	-
1130	456233.73	2269154.81	Картометрический	5.00	-
1131	456307.57	2269222.24	Картометрический	5.00	-
1132	456314.39	2269228.46	Картометрический	5.00	-
1133	456347.48	2269259.45	Картометрический	5.00	-
1134	456379.73	2269292.29	Картометрический	5.00	-
1135	456449.79	2269363.65	Картометрический	5.00	-
1136	456453.99	2269367.93	Картометрический	5.00	-
1137	456518.63	2269436.48	Картометрический	5.00	-
1138	456533.68	2269452.44	Картометрический	5.00	-
1139	456586.90	2269509.67	Картометрический	1.00	-
1140	456654.99	2269582.90	Картометрический	1.00	-
1141	456671.35	2269600.47	Картометрический	1.00	-
1142	456722.94	2269656.32	Картометрический	1.00	-
1143	456790.80	2269729.76	Картометрический	1.00	-
1144	456812.28	2269753.01	Картометрический	1.00	-
1145	456858.32	2269803.65	Картометрический	1.00	-
1146	456925.12	2269877.13	Картометрический	5.00	-
1147	456925.65	2269877.71	Картометрический	5.00	-
1148	456992.43	2269952.12	Картометрический	5.00	-
1149	457059.22	2270026.54	Картометрический	5.00	-
1150	457069.53	2270037.38	Картометрический	5.00	-
1151	457074.68	2270038.97	Картометрический	5.00	-
1152	457079.49	2270038.32	Картометрический	5.00	-
1153	457084.45	2270036.93	Картометрический	5.00	-
1154	457095.89	2270050.39	Картометрический	5.00	-
1155	457093.97	2270055.42	Картометрический	5.00	-
1156	457093.05	2270061.24	Картометрический	5.00	-
1157	457094.51	2270066.80	Картометрический	5.00	-
1158	457125.66	2270101.48	Картометрический	5.00	-
1159	457192.50	2270175.86	Картометрический	5.00	-
1160	457259.33	2270250.25	Картометрический	5.00	-
1161	457301.69	2270297.39	Картометрический	5.00	-
1162	457326.41	2270324.23	Картометрический	5.00	-
1163	457362.63	2270363.54	Картометрический	5.00	-
1164	457394.28	2270397.62	Картометрический	5.00	-
1165	457408.27	2270412.68	Картометрический	5.00	-
1166	457462.50	2270470.67	Картометрический	5.00	-

1	2	3	4	5	6
1167	457494.18	2270504.52	Картометрический	5.00	-
1168	457530.77	2270543.77	Картометрический	5.00	-
1169	457598.96	2270616.90	Картометрический	5.00	-
1170	457667.17	2270690.04	Картометрический	5.00	-
1171	457719.00	2270745.64	Картометрический	5.00	-
1172	457735.27	2270763.41	Картометрический	5.00	-
1173	457802.76	2270837.18	Картометрический	5.00	-
1174	457828.48	2270865.28	Картометрический	5.00	-
1175	457869.98	2270911.34	Картометрический	5.00	-
1176	457933.97	2270982.35	Картометрический	5.00	-
1177	457936.94	2270985.66	Картометрический	5.00	-
1178	458003.66	2271060.14	Картометрический	5.00	-
1179	458019.54	2271077.87	Картометрический	5.00	-
1180	458069.69	2271135.44	Картометрический	5.00	-
1181	458108.67	2271180.18	Картометрический	5.00	-
1182	458135.20	2271211.11	Картометрический	5.00	-
1183	458191.80	2271277.11	Картометрический	5.00	-
1184	458195.25	2271279.41	Картометрический	5.00	-
1185	458198.14	2271279.56	Картометрический	5.00	-
1186	458205.71	2271276.64	Картометрический	5.00	-
1187	458213.00	2271284.98	Картометрический	5.00	-
1188	458210.54	2271291.31	Картометрический	5.00	-
1189	458209.61	2271295.69	Картометрический	5.00	-
1190	458213.79	2271300.71	Картометрический	5.00	-
1191	458232.87	2271322.88	Картометрический	5.00	-
1192	458266.25	2271362.32	Картометрический	5.00	-
1193	458330.85	2271438.66	Картометрический	5.00	-
1194	458395.44	2271514.99	Картометрический	5.00	-
1195	458460.32	2271591.07	Картометрический	5.00	-
1196	458499.71	2271638.66	Картометрический	5.00	-
1197	458524.24	2271668.25	Картометрический	5.00	-
1198	458552.05	2271702.02	Картометрический	5.00	-
1199	458587.58	2271745.54	Картометрический	5.00	-
1200	458650.83	2271823.00	Картометрический	5.00	-
1201	458675.08	2271852.71	Картометрический	5.00	-
1202	458714.31	2271900.18	Картометрический	5.00	-
1203	458778.02	2271977.26	Картометрический	5.00	-
1204	458841.73	2272054.34	Картометрический	5.00	-
1205	458904.87	2272130.75	Картометрический	5.00	-
1206	458905.47	2272131.49	Картометрический	5.00	-
1207	458930.92	2272162.73	Картометрический	5.00	-
1208	458968.70	2272208.95	Картометрический	5.00	-
1209	459031.98	2272286.38	Картометрический	5.00	-
1210	459081.64	2272347.14	Картометрический	5.00	-
1211	459095.08	2272363.15	Картометрический	5.00	-
1212	459095.44	2272363.59	Картометрический	5.00	-
1213	459134.87	2272411.47	Картометрический	5.00	-
1214	459158.64	2272441.32	Картометрический	5.00	-

1	2	3	4	5	6
1215	459160.39	2272443.52	Картометрический	5.00	-
1216	459204.37	2272507.82	Картометрический	5.00	-
1217	459215.50	2272524.81	Картометрический	5.00	-
1218	459246.03	2272571.43	Картометрический	5.00	-
1219	459255.43	2272586.53	Картометрический	5.00	-
1220	459269.61	2272609.18	Картометрический	5.00	-
1221	459322.63	2272693.97	Картометрический	5.00	-
1222	459374.87	2272777.51	Картометрический	5.00	-
1223	459375.64	2272778.72	Картометрический	5.00	-
1224	459428.79	2272863.44	Картометрический	5.00	-
1225	459481.94	2272948.15	Картометрический	5.00	-
1226	459489.85	2272960.75	Картометрический	5.00	-
1227	459532.09	2273028.13	Картометрический	5.00	-
1228	459535.08	2273033.16	Картометрический	5.00	-
1229	459552.45	2273062.33	Картометрический	5.00	-
1230	459584.69	2273120.36	Картометрический	5.00	-
1231	459633.26	2273207.77	Картометрический	5.00	-
1232	459672.40	2273278.20	Картометрический	5.00	-
1233	459681.77	2273295.29	Картометрический	5.00	-
1234	459699.57	2273327.81	Картометрический	5.00	-
1235	459716.59	2273358.43	Картометрический	5.00	-
1236	459724.45	2273372.52	Картометрический	5.00	-
1237	459728.55	2273379.76	Картометрический	5.00	-
1238	459733.63	2273382.12	Картометрический	5.00	-
1239	459738.68	2273382.66	Картометрический	5.00	-
1240	459747.23	2273381.75	Картометрический	5.00	-
1241	459751.16	2273388.45	Картометрический	5.00	-
1242	459730.13	2273404.86	Картометрический	5.00	-
1243	459708.86	2273421.47	Картометрический	5.00	-
1244	459705.03	2273413.75	Картометрический	5.00	-
1245	459712.85	2273407.22	Картометрический	5.00	-
1246	459713.69	2273402.49	Картометрический	5.00	-
1247	459713.74	2273398.54	Картометрический	5.00	-
1248	459711.03	2273393.46	Картометрический	5.00	-
1249	459705.27	2273383.30	Картометрический	5.00	-
1250	459697.37	2273369.13	Картометрический	5.00	-
1251	459680.31	2273338.43	Картометрический	5.00	-
1252	459662.47	2273305.87	Картометрический	5.00	-
1253	459653.14	2273288.84	Картометрический	5.00	-
1254	459614.02	2273218.45	Картометрический	5.00	-
1255	459565.45	2273131.04	Картометрический	5.00	-
1256	459533.37	2273073.31	Картометрический	5.00	-
1257	459516.18	2273044.42	Картометрический	5.00	-
1258	459513.31	2273039.61	Картометрический	5.00	-
1259	459471.21	2272972.45	Картометрический	5.00	-
1260	459463.30	2272959.85	Картометрический	5.00	-
1261	459410.15	2272875.14	Картометрический	5.00	-
1262	459357.02	2272790.44	Картометрический	5.00	-

1	2	3	4	5	6
1263	459356.25	2272789.21	Картометрический	5.00	-
1264	459303.97	2272705.63	Картометрический	5.00	-
1265	459250.95	2272620.84	Картометрический	5.00	-
1266	459236.77	2272598.17	Картометрический	5.00	-
1267	459227.49	2272583.27	Картометрический	5.00	-
1268	459197.10	2272536.87	Картометрический	5.00	-
1269	459186.09	2272520.06	Картометрический	5.00	-
1270	459142.69	2272456.60	Картометрический	5.00	-
1271	459141.44	2272455.04	Картометрический	5.00	-
1272	459117.77	2272425.31	Картометрический	5.00	-
1273	459078.46	2272377.59	Картометрический	5.00	-
1274	459078.16	2272377.23	Картометрический	5.00	-
1275	459064.70	2272361.18	Картометрический	5.00	-
1276	459014.94	2272300.30	Картометрический	5.00	-
1277	458951.66	2272222.87	Картометрический	5.00	-
1278	458913.88	2272176.63	Картометрический	5.00	-
1279	458888.43	2272145.39	Картометрический	5.00	-
1280	458887.87	2272144.71	Картометрический	5.00	-
1281	458824.77	2272068.36	Картометрический	5.00	-
1282	458761.06	2271991.28	Картометрический	5.00	-
1283	458697.35	2271914.20	Картометрический	5.00	-
1284	458658.08	2271866.67	Картометрический	5.00	-
1285	458633.79	2271836.92	Картометрический	5.00	-
1286	458570.54	2271759.46	Картометрический	5.00	-
1287	458545.62	2271728.94	Картометрический	5.00	-
1288	458507.34	2271681.95	Картометрический	5.00	-
1289	458483.20	2271652.30	Картометрический	5.00	-
1290	458443.34	2271605.26	Картометрический	5.00	-
1291	458378.92	2271528.98	Картометрический	5.00	-
1292	458314.26	2271452.56	Картометрический	5.00	-
1293	458249.56	2271376.24	Картометрический	5.00	-
1294	458216.36	2271336.85	Картометрический	5.00	-
1295	458197.31	2271315.00	Картометрический	5.00	-
1296	458194.52	2271313.75	Картометрический	5.00	-
1297	458191.78	2271313.11	Картометрический	5.00	-
1298	458188.50	2271313.86	Картометрический	5.00	-
1299	458183.57	2271315.59	Картометрический	5.00	-
1300	458178.01	2271308.74	Картометрический	5.00	-
1301	458179.14	2271304.27	Картометрический	5.00	-
1302	458180.95	2271300.17	Картометрический	5.00	-
1303	458181.16	2271296.70	Картометрический	5.00	-
1304	458175.98	2271290.83	Картометрический	5.00	-
1305	458119.28	2271224.71	Картометрический	5.00	-
1306	458092.81	2271193.84	Картометрический	5.00	-
1307	458053.89	2271149.18	Картометрический	5.00	-
1308	458003.84	2271091.71	Картометрический	5.00	-
1309	457988.06	2271074.10	Картометрический	5.00	-
1310	457921.34	2270999.62	Картометрический	5.00	-

1	2	3	4	5	6
1311	457918.39	2270996.33	Картометрический	5.00	-
1312	457854.42	2270925.34	Картометрический	5.00	-
1313	457812.98	2270879.36	Картометрический	5.00	-
1314	457787.32	2270851.32	Картометрический	5.00	-
1315	457719.81	2270777.55	Картометрический	5.00	-
1316	457703.62	2270759.84	Картометрический	5.00	-
1317	457651.85	2270704.32	Картометрический	5.00	-
1318	457583.66	2270631.18	Картометрический	5.00	-
1319	457515.45	2270558.05	Картометрический	5.00	-
1320	457478.88	2270518.82	Картометрический	5.00	-
1321	457447.22	2270484.97	Картометрический	5.00	-
1322	457392.95	2270426.96	Картометрический	5.00	-
1323	457378.94	2270411.86	Картометрический	5.00	-
1324	457347.27	2270377.76	Картометрический	5.00	-
1325	457311.01	2270338.41	Картометрический	5.00	-
1326	457286.19	2270311.47	Картометрический	5.00	-
1327	457243.75	2270264.23	Картометрический	5.00	-
1328	457176.92	2270189.84	Картометрический	5.00	-
1329	457110.08	2270115.46	Картометрический	5.00	-
1330	457074.13	2270075.44	Картометрический	5.00	-
1331	457058.11	2270057.60	Картометрический	5.00	-
1332	457043.26	2270041.05	Картометрический	5.00	-
1333	456976.47	2269966.63	Картометрический	5.00	-
1334	456909.67	2269892.20	Картометрический	5.00	-
1335	456909.20	2269891.66	Картометрический	5.00	-
1336	456842.46	2269818.26	Картометрический	1.00	-
1337	456796.48	2269767.68	Картометрический	1.00	-
1338	456775.06	2269744.51	Картометрический	1.00	-
1339	456707.20	2269671.05	Картометрический	1.00	-
1340	456655.63	2269615.24	Картометрический	1.00	-
1341	456639.31	2269597.69	Картометрический	1.00	-
1342	456571.20	2269524.46	Картометрический	1.00	-
1343	456518.04	2269467.29	Картометрический	5.00	-
1344	456503.05	2269451.39	Картометрический	5.00	-
1345	456438.57	2269383.00	Картометрический	5.00	-
1346	456434.51	2269378.88	Картометрический	5.00	-
1347	456364.45	2269307.52	Картометрический	5.00	-
1348	456332.52	2269275.00	Картометрический	5.00	-
1349	456299.87	2269244.43	Картометрический	5.00	-
1350	456293.15	2269238.29	Картометрический	5.00	-
1351	456219.31	2269170.86	Картометрический	5.00	-
1352	456145.47	2269103.42	Картометрический	5.00	-
1353	456071.62	2269035.99	Картометрический	5.00	-
1354	456026.59	2268994.87	Картометрический	5.00	-
1355	456021.61	2268994.47	Картометрический	5.00	-
1356	456016.25	2268995.46	Картометрический	5.00	-
1357	456011.39	2268997.99	Картометрический	5.00	-
1358	455998.45	2268986.68	Картометрический	5.00	-

1	2	3	4	5	6
1359	456001.95	2268977.89	Картометрический	5.00	-
1360	456001.54	2268973.92	Картометрический	5.00	-
1361	456000.58	2268970.15	Картометрический	5.00	-
1362	455996.74	2268966.21	Картометрический	5.00	-
1363	455944.44	2268917.77	Картометрический	5.00	-
1364	455924.84	2268900.43	Картометрический	5.00	-
1365	455896.98	2268875.78	Картометрический	5.00	-
1366	455860.20	2268836.25	Картометрический	5.00	-
1367	455853.48	2268829.35	Картометрический	5.00	-
1368	455819.14	2268794.00	Картометрический	5.00	-
1369	455789.27	2268762.02	Картометрический	5.00	-
1370	455784.36	2268756.72	Картометрический	5.00	-
1371	455751.23	2268720.93	Картометрический	5.00	-
1372	455716.45	2268683.30	Картометрический	5.00	-
1373	455701.23	2268666.83	Картометрический	5.00	-
1374	455648.78	2268609.57	Картометрический	5.00	-
1375	455648.18	2268608.91	Картометрический	5.00	-
1376	455609.15	2268565.97	Картометрический	5.00	-
1377	455581.60	2268535.41	Картометрический	5.00	-
1378	455569.20	2268521.65	Картометрический	5.00	-
1379	455514.85	2268461.34	Картометрический	5.00	-
1380	455514.25	2268460.73	Картометрический	5.00	-
1381	455447.02	2268387.63	Картометрический	5.00	-
1382	455435.11	2268374.70	Картометрический	5.00	-
1383	455379.20	2268314.16	Картометрический	5.00	-
1384	455311.35	2268240.72	Картометрический	5.00	-
1385	455308.72	2268237.87	Картометрический	5.00	-
1386	455244.04	2268166.61	Картометрический	5.00	-
1387	455176.83	2268092.57	Картометрический	5.00	-
1388	455109.62	2268018.52	Картометрический	5.00	-
1389	455042.41	2267944.48	Картометрический	5.00	-
1390	455014.74	2267913.99	Картометрический	5.00	-
1391	454975.35	2267870.25	Картометрический	5.00	-
1392	454908.44	2267795.94	Картометрический	5.00	-
1393	454904.24	2267791.28	Картометрический	5.00	-
1394	454841.99	2267721.09	Картометрический	5.00	-
1395	454775.65	2267646.28	Картометрический	5.00	-
1396	454774.38	2267644.86	Картометрический	5.00	-
1397	454708.62	2267572.19	Картометрический	5.00	-
1398	454691.90	2267553.71	Картометрический	5.00	-
1399	454641.45	2267498.15	Картометрический	5.00	-
1400	454591.49	2267443.14	Картометрический	5.00	-
1401	454574.16	2267424.26	Картометрический	5.00	-
1402	454515.51	2267360.36	Картометрический	5.00	-
1403	454506.54	2267350.57	Картометрический	5.00	-
1404	454463.40	2267303.51	Картометрический	5.00	-
1405	454439.19	2267276.48	Картометрический	5.00	-
1406	454372.46	2267202.01	Картометрический	5.00	-

1	2	3	4	5	6
1407	454325.74	2267149.87	Картометрический	5.00	-
1408	454305.59	2267127.78	Картометрический	5.00	-
1409	454238.20	2267053.89	Картометрический	5.00	-
1410	454219.60	2267033.48	Картометрический	5.00	-
1411	454216.63	2267032.28	Картометрический	5.00	-
1412	454217.03	2267032.46	Картометрический	5.00	-
1413	454208.71	2267036.34	Картометрический	5.00	-
1414	454159.74	2267076.24	Картометрический	5.00	-
1415	454139.81	2267092.48	Картометрический	5.00	-
1416	454032.02	2267180.71	Картометрический	5.00	-
1417	453932.46	2267261.87	Картометрический	5.00	-
1418	453835.48	2267340.86	Картометрический	5.00	-
1419	453738.50	2267419.85	Картометрический	5.00	-
1420	453697.27	2267453.54	Картометрический	5.00	-
1421	453695.77	2267457.66	Картометрический	5.00	-
1422	453697.37	2267462.99	Картометрический	5.00	-
1423	453699.74	2267467.22	Картометрический	5.00	-
1424	453684.62	2267479.29	Картометрический	5.00	-
1425	453680.81	2267475.35	Картометрический	5.00	-
1426	453677.33	2267472.65	Картометрический	5.00	-
1427	453673.96	2267471.78	Картометрический	5.00	-
1428	453430.42	2267669.20	Картометрический	5.00	-
1429	453164.30	2267887.29	Картометрический	1.00	-
1430	453075.36	2267959.64	Картометрический	1.00	-
1431	453006.52	2268015.64	Картометрический	1.00	-
1432	453006.41	2268018.62	Картометрический	1.00	-
1433	453007.90	2268021.73	Картометрический	1.00	-
1434	453009.97	2268024.90	Картометрический	1.00	-
1435	452994.76	2268038.44	Картометрический	1.00	-
1436	452991.01	2268034.67	Картометрический	1.00	-
1437	452987.57	2268033.50	Картометрический	1.00	-
1438	452984.06	2268033.91	Картометрический	1.00	-
1439	452897.48	2268104.34	Картометрический	1.00	-
1440	452884.16	2268115.17	Картометрический	1.00	-
1441	452816.29	2268176.04	Картометрический	1.00	-
1442	452766.13	2268221.68	Картометрический	1.00	-
1443	452703.72	2268278.04	Картометрический	1.00	-
1444	452650.31	2268324.03	Картометрический	1.00	-
1445	452650.06	2268325.72	Картометрический	1.00	-
1446	452652.47	2268329.59	Картометрический	1.00	-
1447	452645.51	2268335.09	Картометрический	1.00	-
1448	452643.06	2268332.53	Картометрический	1.00	-
1449	452641.21	2268331.99	Картометрический	1.00	-
1450	452626.35	2268344.99	Картометрический	1.00	-
1451	452626.86	2268346.42	Картометрический	1.00	-
1452	452627.99	2268348.61	Картометрический	1.00	-
1453	452629.89	2268351.05	Картометрический	1.00	-
1454	452619.66	2268360.62	Картометрический	1.00	-

1	2	3	4	5	6
1455	452617.41	2268358.70	Картометрический	1.00	-
1456	452615.37	2268357.16	Картометрический	1.00	-
1457	452612.04	2268357.51	Картометрический	1.00	-
1458	452598.89	2268368.18	Картометрический	1.00	-
1459	452572.29	2268390.48	Картометрический	1.00	-
1460	452549.75	2268409.58	Картометрический	1.00	-
1461	452527.46	2268426.65	Картометрический	1.00	-
1462	452527.01	2268429.28	Картометрический	1.00	-
1463	452527.04	2268431.59	Картометрический	1.00	-
1464	452527.77	2268434.04	Картометрический	1.00	-
1465	452528.86	2268436.71	Картометрический	1.00	-
1466	452521.22	2268443.91	Картометрический	1.00	-
1467	452517.30	2268440.09	Картометрический	1.00	-
1468	452513.28	2268437.20	Картометрический	1.00	-
1469	452504.78	2268435.84	Картометрический	1.00	-
1470	452484.25	2268448.72	Картометрический	1.00	-
1471	452440.41	2268474.29	Картометрический	1.00	-
1472	452411.59	2268490.71	Картометрический	1.00	-
1473	452403.82	2268499.60	Картометрический	1.00	-
1474	452401.85	2268500.90	Картометрический	1.00	-
1475	452401.94	2268502.20	Картометрический	1.00	-
1476	452398.29	2268504.35	Картометрический	1.00	-
1477	452396.81	2268504.16	Картометрический	1.00	-
1478	452392.23	2268506.76	Картометрический	1.00	-
1479	452384.39	2268506.22	Картометрический	1.00	-
1480	452371.47	2268514.14	Картометрический	1.00	-
1481	452335.18	2268534.33	Картометрический	1.00	-
1482	452334.96	2268538.99	Картометрический	1.00	-
1483	452335.76	2268540.05	Картометрический	1.00	-
1484	452323.07	2268547.83	Картометрический	1.00	-
1485	452312.78	2268546.24	Картометрический	1.00	-
1486	452299.22	2268538.79	Аналитический	0.10	-
1487	452311.47	2268531.67	Аналитический	0.10	-
1488	452320.35	2268526.51	Аналитический	0.10	-
1489	452334.97	2268518.58	Аналитический	0.10	-
1490	452369.48	2268500.14	Аналитический	0.10	-
1491	452386.39	2268490.59	Аналитический	0.10	-
1492	452410.14	2268476.14	Аналитический	0.10	-
1493	452415.22	2268472.06	Аналитический	0.10	-
1494	452424.83	2268466.51	Аналитический	0.10	-
1495	452435.50	2268465.02	Аналитический	0.10	-
1496	452503.86	2268418.77	Аналитический	0.10	-
1497	452539.74	2268393.34	Аналитический	0.10	-
1498	452580.97	2268358.47	Аналитический	0.10	-
1499	452604.31	2268340.12	Аналитический	0.10	-
1500	452624.88	2268321.30	Аналитический	0.10	-
1501	452635.63	2268312.63	Аналитический	0.10	-
1502	452690.20	2268264.27	Аналитический	0.10	-

1	2	3	4	5	6
1503	452802.52	2268162.79	Аналитический	0.10	-
1504	452870.88	2268101.33	Аналитический	0.10	-
1505	452884.06	2268090.77	Аналитический	0.10	-
1506	452904.07	2268074.44	Аналитический	0.10	-
1507	452970.69	2268020.08	Аналитический	0.10	-
1508	452971.04	2268016.23	Аналитический	0.10	-
1509	452970.04	2268012.06	Аналитический	0.10	-
1510	452968.24	2268009.08	Аналитический	0.10	-
1511	452981.46	2267998.26	Аналитический	0.10	-
1512	452985.86	2268000.17	Аналитический	0.10	-
1513	452990.25	2268001.12	Аналитический	0.10	-
1514	452994.02	2268001.05	Аналитический	0.10	-
1515	453061.12	2267946.29	Аналитический	0.10	-
1516	453324.61	2267730.54	Картометрический	5.00	-
1517	453662.69	2267456.34	Картометрический	5.00	-
1518	453663.12	2267453.07	Картометрический	5.00	-
1519	453660.67	2267447.63	Картометрический	5.00	-
1520	453657.82	2267443.20	Картометрический	5.00	-
1521	453673.93	2267430.13	Картометрический	5.00	-
1522	453679.56	2267434.76	Картометрический	5.00	-
1523	453682.82	2267436.94	Картометрический	5.00	-
1524	453686.33	2267437.15	Картометрический	5.00	-
1525	453759.15	2267377.45	Картометрический	5.00	-
1526	453844.00	2267308.73	Картометрический	5.00	-
1527	453946.50	2267225.29	Картометрический	5.00	-
1528	454046.17	2267144.00	Картометрический	5.00	-
1529	454154.23	2267055.70	Картометрический	5.00	-
1530	454156.10	2267054.20	Картометрический	5.00	-
1531	454195.13	2267022.70	Картометрический	5.00	-
1532	454198.80	2267016.87	Картометрический	5.00	-
1533	454198.63	2267012.41	Картометрический	5.00	-
1534	454196.65	2267007.68	Картометрический	5.00	-
1535	454171.00	2266979.80	Картометрический	5.00	-
1536	454138.49	2266944.45	Картометрический	5.00	-
1537	454103.31	2266906.19	Картометрический	5.00	-
1538	454046.88	2266844.81	Картометрический	5.00	-
1539	454035.67	2266832.40	Картометрический	5.00	-
1540	453968.64	2266758.20	Картометрический	5.00	-
1541	453901.60	2266683.99	Картометрический	5.00	-
1542	453834.56	2266609.79	Картометрический	5.00	-
1543	453767.52	2266535.59	Картометрический	5.00	-
1544	453700.49	2266461.38	Картометрический	5.00	-
1545	453660.16	2266416.76	Картометрический	5.00	-
1546	453657.36	2266413.47	Картометрический	5.00	-
1547	453633.75	2266386.76	Картометрический	5.00	-
1548	453567.51	2266311.85	Картометрический	5.00	-
1549	453546.14	2266287.67	Картометрический	5.00	-
1550	453500.95	2266237.32	Картометрический	5.00	-

1	2	3	4	5	6
1551	453434.16	2266162.90	Картометрический	5.00	-
1552	453385.34	2266108.49	Картометрический	5.00	-
1553	453367.60	2266088.03	Картометрический	5.00	-
1554	453302.08	2266012.48	Картометрический	5.00	-
1555	453265.06	2265969.78	Картометрический	5.00	-
1556	453236.77	2265936.63	Картометрический	5.00	-
1557	453171.86	2265860.56	Картометрический	5.00	-
1558	453106.94	2265784.50	Картометрический	5.00	-
1559	453042.03	2265708.43	Картометрический	5.00	-
1560	452977.12	2265632.36	Картометрический	5.00	-
1561	452943.38	2265592.82	Картометрический	5.00	-
1562	452912.00	2265556.57	Картометрический	5.00	-
1563	452846.57	2265480.95	Картометрический	5.00	-
1564	452781.14	2265405.32	Картометрический	5.00	-
1565	452754.15	2265374.12	Картометрический	5.00	-
1566	452747.07	2265368.82	Картометрический	5.00	-
1567	452739.94	2265368.29	Картометрический	5.00	-
1568	452732.09	2265369.44	Картометрический	5.00	-
1569	452704.76	2265371.40	Картометрический	5.00	-
1570	452679.45	2265372.47	Картометрический	5.00	-
1571	452639.97	2265374.46	Картометрический	5.00	-
1572	452585.77	2265375.67	Картометрический	5.00	-
1573	452528.40	2265376.96	Картометрический	5.00	-
1574	452473.12	2265378.21	Картометрический	5.00	-
1575	452414.81	2265379.52	Картометрический	5.00	-
1576	452369.71	2265380.53	Картометрический	5.00	-
1577	452320.63	2265381.63	Картометрический	5.00	-
1578	452270.27	2265382.77	Картометрический	5.00	-
1579	452211.30	2265384.09	Картометрический	5.00	-
1580	452163.70	2265384.86	Картометрический	5.00	-
1581	452114.26	2265385.67	Картометрический	5.00	-
1582	452008.58	2265387.38	Картометрический	5.00	-
1583	451956.81	2265388.22	Картометрический	5.00	-
1584	451897.21	2265389.19	Картометрический	5.00	-
1585	451877.04	2265391.13	Картометрический	5.00	-
1586	451858.06	2265393.46	Картометрический	5.00	-
1587	451842.70	2265395.84	Аналитический	0.10	-
1588	451842.60	2265391.40	Аналитический	0.10	-
1589	451814.37	2265380.07	Аналитический	0.10	-
1590	451838.52	2265371.21	Картометрический	5.00	-
1591	451854.49	2265368.37	Картометрический	5.00	-
1592	451874.54	2265365.91	Картометрический	5.00	-
1593	451895.64	2265364.52	Картометрический	5.00	-
1594	451956.57	2265363.65	Картометрический	5.00	-
1595	452008.21	2265362.91	Картометрический	5.00	-
1596	452060.79	2265362.16	Картометрический	5.00	-
1597	452114.06	2265361.39	Картометрический	5.00	-
1598	452163.19	2265360.69	Картометрический	5.00	-

1	2	3	4	5	6
1599	452212.64	2265359.99	Картометрический	5.00	-
1600	452269.45	2265358.97	Картометрический	5.00	-
1601	452319.29	2265358.07	Картометрический	5.00	-
1602	452367.96	2265357.20	Картометрический	5.00	-
1603	452413.87	2265356.37	Картометрический	5.00	-
1604	452471.29	2265355.34	Картометрический	5.00	-
1605	452527.53	2265354.33	Картометрический	5.00	-
1606	452584.31	2265353.31	Картометрический	5.00	-
1607	452639.05	2265352.33	Картометрический	5.00	-
1608	452686.47	2265351.69	Картометрический	5.00	-
1609	452702.71	2265350.01	Картометрический	5.00	-
1610	452705.52	2265349.72	Картометрический	5.00	-
1611	452714.45	2265345.64	Картометрический	5.00	-
1612	452722.36	2265342.20	Картометрический	5.00	-
1613	452721.19	2265337.54	Картометрический	5.00	-
1614	452715.78	2265329.69	Картометрический	5.00	-
1615	452684.19	2265293.06	Картометрический	5.00	-
1616	452651.48	2265252.69	Картометрический	5.00	-
1617	452647.75	2265248.08	Картометрический	5.00	-
1618	452591.14	2265172.41	Картометрический	5.00	-
1619	452568.06	2265141.56	Картометрический	5.00	-
1620	452531.81	2265091.73	Картометрический	5.00	-
1621	452472.99	2265010.86	Картометрический	5.00	-
1622	452414.17	2264929.99	Картометрический	5.00	-
1623	452355.34	2264849.12	Картометрический	5.00	-
1624	452296.52	2264768.25	Картометрический	5.00	-
1625	452237.70	2264687.38	Картометрический	5.00	-
1626	452181.56	2264610.18	Картометрический	5.00	-
1627	452178.86	2264606.40	Картометрический	5.00	-
1628	452120.74	2264525.03	Картометрический	5.00	-
1629	452062.62	2264443.65	Картометрический	5.00	-
1630	452042.44	2264415.40	Картометрический	5.00	-
1631	452004.81	2264361.97	Картометрический	5.00	-
1632	451965.80	2264306.57	Картометрический	5.00	-
1633	451947.23	2264280.20	Картометрический	5.00	-
1634	451889.66	2264198.44	Картометрический	5.00	-
1635	451832.08	2264116.68	Картометрический	5.00	-
1636	451803.93	2264076.71	Картометрический	5.00	-
1637	451793.39	2264061.59	Картометрический	5.00	-
1638	451774.67	2264034.74	Картометрический	5.00	-
1639	451717.48	2263952.72	Картометрический	5.00	-
1640	451660.28	2263870.69	Картометрический	5.00	-
1641	451603.09	2263788.66	Картометрический	5.00	-
1642	451569.89	2263741.05	Картометрический	5.00	-
1643	451545.87	2263706.65	Картометрический	5.00	-
1644	451533.45	2263688.86	Картометрический	5.00	-
1645	451512.88	2263655.73	Картометрический	5.00	-
1646	451512.09	2263655.12	Картометрический	5.00	-

1	2	3	4	5	6
1647	451510.92	2263655.52	Картометрический	5.00	-
1648	451509.56	2263656.61	Картометрический	5.00	-
1649	451508.93	2263659.13	Картометрический	5.00	-
1650	451501.10	2263645.60	Картометрический	5.00	-
1651	451493.97	2263623.29	Картометрический	5.00	-
1652	451492.40	2263620.16	Картометрический	5.00	-
1653	451482.13	2263598.16	Картометрический	5.00	-
1654	451469.24	2263560.54	Картометрический	5.00	-
1655	451461.64	2263522.79	Картометрический	5.00	-
1656	451457.46	2263502.04	Картометрический	1.00	-
1657	451448.14	2263422.86	Картометрический	1.00	-
1658	451444.91	2263395.49	Картометрический	1.00	-
1659	451435.58	2263323.78	Картометрический	1.00	-
1660	451423.05	2263227.41	Картометрический	1.00	-
1661	451422.69	2263224.62	Картометрический	1.00	-
1662	451409.56	2263125.45	Картометрический	1.00	-
1663	451396.67	2263026.29	Картометрический	1.00	-
1664	451393.59	2263002.65	Картометрический	1.00	-
1665	451389.44	2262979.65	Картометрический	1.00	-
1666	451383.39	2262953.90	Картометрический	1.00	-
1667	451375.67	2262931.06	Картометрический	1.00	-
1668	451374.91	2262929.43	Картометрический	1.00	-
1669	451371.45	2262921.46	Картометрический	1.00	-
1670	451369.14	2262918.71	Картометрический	1.00	-
1671	451365.67	2262918.20	Картометрический	1.00	-
1672	451356.00	2262922.31	Картометрический	1.00	-
1673	451352.38	2262916.93	Картометрический	1.00	-
1674	451348.06	2262909.89	Картометрический	1.00	-
1675	451355.59	2262902.81	Картометрический	1.00	-
1676	451356.66	2262899.50	Картометрический	1.00	-
1677	451356.20	2262895.84	Картометрический	1.00	-
1678	451349.77	2262886.86	Картометрический	1.00	-
1679	451335.19	2262871.53	Картометрический	1.00	-
1680	451318.76	2262857.45	Картометрический	1.00	-
1681	451315.26	2262854.45	Картометрический	1.00	-
1682	451305.18	2262846.81	Картометрический	1.00	-
1683	451262.42	2262816.33	Картометрический	1.00	-
1684	451238.61	2262799.35	Картометрический	1.00	-
1685	451157.19	2262741.29	Картометрический	1.00	-
1686	451075.78	2262683.22	Картометрический	1.00	-
1687	451064.69	2262675.31	Картометрический	1.00	-
1688	451014.85	2262634.63	Картометрический	1.00	-
1689	450997.88	2262618.02	Картометрический	1.00	-
1690	450975.14	2262595.78	Картометрический	1.00	-
1691	450934.77	2262547.87	Картометрический	1.00	-
1692	450930.42	2262541.70	Картометрический	1.00	-
1693	450899.78	2262498.21	Картометрический	1.00	-
1694	450895.56	2262496.28	Картометрический	1.00	-

1	2	3	4	5	6
1695	450891.06	2262495.76	Картометрический	1.00	-
1696	450884.07	2262496.67	Картометрический	1.00	-
1697	450879.45	2262486.73	Картометрический	1.00	-
1698	450884.64	2262484.54	Картометрический	1.00	-
1699	450887.17	2262482.02	Картометрический	1.00	-
1700	450887.81	2262478.72	Картометрический	1.00	-
1701	450875.64	2262456.81	Картометрический	1.00	-
1702	450860.02	2262428.87	Картометрический	1.00	-
1703	450830.91	2262366.54	Картометрический	1.00	-
1704	450805.91	2262314.60	Картометрический	1.00	-
1705	450782.45	2262265.92	Картометрический	1.00	-
1706	450755.02	2262212.86	Картометрический	1.00	-
1707	450742.54	2262191.00	Картометрический	1.00	-
1708	450731.51	2262169.81	Картометрический	1.00	-
1709	450718.65	2262141.31	Картометрический	1.00	-
1710	450712.29	2262128.91	Картометрический	1.00	-
1711	450708.14	2262125.07	Картометрический	1.00	-
1712	450705.22	2262124.76	Картометрический	1.00	-
1713	450701.99	2262129.07	Картометрический	1.00	-
1714	450698.30	2262133.22	Картометрический	1.00	-
1715	450691.54	2262132.14	Картометрический	1.00	-
1716	450686.15	2262127.07	Картометрический	1.00	-
1717	450682.62	2262119.99	Картометрический	1.00	-
1718	450684.62	2262111.85	Картометрический	1.00	-
1719	450689.08	2262102.47	Картометрический	1.00	-
1720	450695.99	2262095.09	Картометрический	1.00	-
1721	450695.98	2262095.09	Картометрический	1.00	-
1722	450666.66	2262035.85	Картометрический	1.00	-
1723	450681.38	2262034.69	Картометрический	1.00	-
1724	450708.30	2262025.00	Картометрический	1.00	-
1725	450732.47	2262078.54	Картометрический	1.00	-
1726	450747.19	2262074.32	Картометрический	1.00	-
1727	450763.18	2262072.48	Картометрический	1.00	-
1728	450776.25	2262073.86	Картометрический	1.00	-
1729	450785.63	2262078.01	Картометрический	1.00	-
1730	450807.61	2262094.77	Картометрический	1.00	-
1731	450811.46	2262103.38	Картометрический	1.00	-
1732	450810.07	2262111.22	Картометрический	1.00	-
1733	450806.54	2262113.68	Картометрический	1.00	-
1734	450798.85	2262111.22	Картометрический	1.00	-
1735	450789.93	2262106.76	Картометрический	1.00	-
1736	450773.17	2262097.08	Картометрический	1.00	-
1737	450764.72	2262097.39	Картометрический	1.00	-
1738	450754.57	2262101.54	Картометрический	1.00	-
1739	450745.03	2262106.15	Картометрический	1.00	-
1740	450746.41	2262111.99	Картометрический	1.00	-
1741	450767.32	2262160.11	Картометрический	1.00	-
1742	450791.77	2262213.77	Картометрический	1.00	-

1	2	3	4	5	6
1743	450823.29	2262282.58	Картометрический	1.00	-
1744	450843.58	2262333.84	Картометрический	1.00	-
1745	450852.35	2262356.41	Картометрический	1.00	-
1746	450879.62	2262418.83	Картометрический	1.00	-
1747	450894.84	2262446.09	Картометрический	1.00	-
1748	450912.51	2262477.28	Картометрический	1.00	-
1749	450915.88	2262479.57	Картометрический	1.00	-
1750	450920.30	2262480.13	Картометрический	1.00	-
1751	450925.94	2262480.37	Картометрический	1.00	-
1752	450936.44	2262497.87	Картометрический	1.00	-
1753	450933.47	2262497.77	Картометрический	1.00	-
1754	450930.74	2262498.16	Картометрический	1.00	-
1755	450929.49	2262500.13	Картометрический	1.00	-
1756	450929.70	2262502.49	Картометрический	1.00	-
1757	450948.40	2262529.02	Картометрический	1.00	-
1758	450952.21	2262534.43	Картометрический	1.00	-
1759	450991.28	2262580.80	Картометрический	1.00	-
1760	451013.26	2262602.30	Картометрический	1.00	-
1761	451029.53	2262618.21	Картометрический	1.00	-
1762	451078.05	2262657.81	Картометрический	1.00	-
1763	451088.56	2262665.30	Картометрический	1.00	-
1764	451169.97	2262723.37	Картометрический	1.00	-
1765	451251.39	2262781.43	Картометрический	1.00	-
1766	451275.20	2262798.41	Картометрический	1.00	-
1767	451318.22	2262829.09	Картометрический	1.00	-
1768	451329.08	2262837.31	Картометрический	1.00	-
1769	451333.08	2262840.75	Картометрический	1.00	-
1770	451350.35	2262855.55	Картометрический	1.00	-
1771	451366.67	2262872.72	Картометрический	1.00	-
1772	451373.02	2262881.38	Картометрический	1.00	-
1773	451376.59	2262882.88	Картометрический	1.00	-
1774	451380.64	2262882.53	Картометрический	1.00	-
1775	451388.27	2262878.50	Картометрический	1.00	-
1776	451393.59	2262887.39	Картометрический	1.00	-
1777	451397.58	2262894.32	Картометрический	1.00	-
1778	451393.09	2262900.66	Картометрический	1.00	-
1779	451390.17	2262905.66	Картометрический	1.00	-
1780	451390.53	2262911.18	Картометрический	1.00	-
1781	451394.74	2262921.07	Картометрический	1.00	-
1782	451395.98	2262924.11	Картометрический	1.00	-
1783	451404.12	2262948.08	Картометрический	1.00	-
1784	451410.32	2262974.74	Картометрический	1.00	-
1785	451415.00	2262999.27	Картометрический	1.00	-
1786	451418.16	2263023.55	Картометрический	1.00	-
1787	451431.05	2263122.71	Картометрический	1.00	-
1788	451443.95	2263221.88	Картометрический	1.00	-
1789	451456.84	2263321.04	Картометрический	1.00	-
1790	451466.19	2263392.89	Картометрический	1.00	-

1	2	3	4	5	6
1791	451469.42	2263420.38	Картометрический	1.00	-
1792	451478.64	2263498.68	Картометрический	1.00	-
1793	451482.64	2263518.55	Картометрический	5.00	-
1794	451490.10	2263554.79	Картометрический	5.00	-
1795	451502.36	2263589.93	Картометрический	5.00	-
1796	451512.17	2263610.91	Картометрический	5.00	-
1797	451512.74	2263612.15	Картометрический	5.00	-
1798	451517.51	2263621.09	Картометрический	5.00	-
1799	451551.53	2263677.20	Картометрический	5.00	-
1800	451563.55	2263694.41	Картометрический	5.00	-
1801	451587.57	2263728.83	Картометрический	5.00	-
1802	451620.77	2263776.44	Картометрический	5.00	-
1803	451677.96	2263858.47	Картометрический	5.00	-
1804	451735.16	2263940.50	Картометрический	5.00	-
1805	451792.35	2264022.52	Картометрический	5.00	-
1806	451806.09	2264042.23	Картометрический	5.00	-
1807	451810.98	2264046.22	Картометрический	5.00	-
1808	451817.95	2264046.81	Картометрический	5.00	-
1809	451823.46	2264045.13	Картометрический	5.00	-
1810	451830.05	2264054.71	Картометрический	5.00	-
1811	451826.28	2264059.47	Картометрический	5.00	-
1812	451825.48	2264066.06	Картометрический	5.00	-
1813	451826.40	2264071.50	Картометрический	5.00	-
1814	451849.57	2264104.40	Картометрический	5.00	-
1815	451907.15	2264186.16	Картометрический	5.00	-
1816	451964.72	2264267.92	Картометрический	5.00	-
1817	451983.29	2264294.29	Картометрический	5.00	-
1818	452022.30	2264349.69	Картометрический	5.00	-
1819	452059.89	2264403.06	Картометрический	5.00	-
1820	452080.03	2264431.25	Картометрический	5.00	-
1821	452138.15	2264512.63	Картометрический	5.00	-
1822	452196.27	2264594.00	Картометрический	5.00	-
1823	452198.91	2264597.70	Картометрический	5.00	-
1824	452255.01	2264674.82	Картометрический	5.00	-
1825	452313.83	2264755.69	Картометрический	5.00	-
1826	452372.65	2264836.56	Картометрический	5.00	-
1827	452431.48	2264917.43	Картометрический	5.00	-
1828	452490.30	2264998.30	Картометрический	5.00	-
1829	452549.12	2265079.17	Картометрический	5.00	-
1830	452585.27	2265128.88	Картометрический	5.00	-
1831	452608.27	2265159.61	Картометрический	5.00	-
1832	452664.62	2265234.94	Картометрический	5.00	-
1833	452668.09	2265239.21	Картометрический	5.00	-
1834	452700.58	2265279.32	Картометрический	5.00	-
1835	452731.95	2265315.71	Картометрический	5.00	-
1836	452736.59	2265321.10	Картометрический	5.00	-
1837	452749.04	2265335.52	Картометрический	5.00	-
1838	452753.85	2265337.71	Картометрический	5.00	-

1	2	3	4	5	6
1839	452761.90	2265338.15	Картометрический	5.00	-
1840	452768.01	2265337.44	Картометрический	5.00	-
1841	452779.34	2265350.71	Картометрический	5.00	-
1842	452778.05	2265356.11	Картометрический	5.00	-
1843	452776.24	2265363.64	Картометрический	5.00	-
1844	452777.96	2265368.95	Картометрический	5.00	-
1845	452797.43	2265391.44	Картометрический	5.00	-
1846	452862.86	2265467.07	Картометрический	5.00	-
1847	452928.29	2265542.69	Картометрический	5.00	-
1848	452959.71	2265579.00	Картометрический	5.00	-
1849	452993.51	2265618.60	Картометрический	5.00	-
1850	453058.42	2265694.67	Картометрический	5.00	-
1851	453123.33	2265770.74	Картометрический	5.00	-
1852	453188.25	2265846.80	Картометрический	5.00	-
1853	453253.16	2265922.87	Картометрический	5.00	-
1854	453281.39	2265955.96	Картометрический	5.00	-
1855	453318.35	2265998.58	Картометрический	5.00	-
1856	453383.87	2266074.13	Картометрический	5.00	-
1857	453401.49	2266094.45	Картометрический	5.00	-
1858	453450.19	2266148.72	Картометрический	5.00	-
1859	453516.98	2266223.14	Картометрический	5.00	-
1860	453562.21	2266273.55	Картометрический	5.00	-
1861	453583.64	2266297.79	Картометрический	5.00	-
1862	453649.88	2266372.70	Картометрический	5.00	-
1863	453673.63	2266399.57	Картометрический	5.00	-
1864	453676.35	2266402.76	Картометрический	5.00	-
1865	453716.46	2266447.16	Картометрический	5.00	-
1866	453783.49	2266521.37	Картометрический	5.00	-
1867	453850.53	2266595.57	Картометрический	5.00	-
1868	453917.57	2266669.77	Картометрический	5.00	-
1869	453984.61	2266743.98	Картометрический	5.00	-
1870	454051.64	2266818.18	Картометрический	5.00	-
1871	454062.79	2266830.51	Картометрический	5.00	-
1872	454119.16	2266891.81	Картометрический	5.00	-
1873	454186.85	2266965.42	Картометрический	5.00	-
1874	454213.36	2266994.27	Картометрический	5.00	-
1875	454217.66	2266996.75	Картометрический	5.00	-
1876	454220.72	2266996.80	Картометрический	5.00	-
1877	454225.13	2266995.87	Картометрический	5.00	-
1878	454231.22	2266992.81	Картометрический	5.00	-
1879	454240.25	2267003.07	Картометрический	5.00	-
1880	454236.41	2267009.10	Картометрический	5.00	-
1881	454234.99	2267015.21	Картометрический	5.00	-
1882	454237.37	2267020.86	Картометрический	5.00	-
1883	454254.18	2267039.29	Картометрический	5.00	-
1884	454321.57	2267113.18	Картометрический	5.00	-
1885	454341.78	2267135.33	Картометрический	5.00	-
1886	454388.56	2267187.55	Картометрический	5.00	-

1	2	3	4	5	6
1887	454455.29	2267262.02	Картометрический	5.00	-
1888	454479.42	2267288.95	Картометрический	5.00	-
1889	454522.48	2267335.93	Картометрический	5.00	-
1890	454531.45	2267345.72	Картометрический	5.00	-
1891	454590.08	2267409.60	Картометрический	5.00	-
1892	454607.45	2267428.52	Картометрический	5.00	-
1893	454657.45	2267483.57	Картометрический	5.00	-
1894	454707.92	2267539.15	Картометрический	5.00	-
1895	454724.66	2267557.65	Картометрический	5.00	-
1896	454790.48	2267630.38	Картометрический	5.00	-
1897	454791.81	2267631.88	Картометрический	5.00	-
1898	454858.17	2267706.71	Картометрический	5.00	-
1899	454920.36	2267776.84	Картометрический	5.00	-
1900	454924.50	2267781.42	Картометрический	5.00	-
1901	454991.41	2267855.75	Картометрический	5.00	-
1902	455030.78	2267899.45	Картометрический	5.00	-
1903	455058.43	2267929.92	Картометрический	5.00	-
1904	455125.64	2268003.96	Картометрический	5.00	-
1905	455192.85	2268078.01	Картометрический	5.00	-
1906	455260.06	2268152.05	Картометрический	5.00	-
1907	455324.66	2268223.23	Картометрический	5.00	-
1908	455327.23	2268226.00	Картометрический	5.00	-
1909	455395.08	2268299.46	Картометрический	5.00	-
1910	455451.01	2268360.00	Картометрический	5.00	-
1911	455462.92	2268372.95	Картометрический	5.00	-
1912	455530.53	2268446.40	Картометрический	5.00	-
1913	455585.26	2268507.15	Картометрический	5.00	-
1914	455597.66	2268520.91	Картометрический	5.00	-
1915	455625.17	2268551.43	Картометрический	5.00	-
1916	455664.18	2268594.33	Картометрический	5.00	-
1917	455664.76	2268594.97	Картометрический	5.00	-
1918	455717.13	2268652.15	Картометрический	5.00	-
1919	455732.33	2268668.58	Картометрический	5.00	-
1920	455767.11	2268706.21	Картометрический	5.00	-
1921	455800.22	2268742.00	Картометрический	5.00	-
1922	455805.09	2268747.26	Картометрический	5.00	-
1923	455834.78	2268779.04	Картометрический	5.00	-
1924	455868.98	2268814.23	Картометрический	5.00	-
1925	455875.86	2268821.31	Картометрический	5.00	-
1926	455912.08	2268860.24	Картометрический	5.00	-
1927	455939.14	2268884.17	Картометрический	5.00	-
1928	455958.92	2268901.67	Картометрический	5.00	-
1929	456011.52	2268950.39	Картометрический	5.00	-
1930	456015.41	2268951.67	Картометрический	5.00	-
1931	456019.16	2268951.29	Картометрический	5.00	-
1932	456023.04	2268949.81	Картометрический	5.00	-
1933	456028.96	2268947.85	Картометрический	5.00	-
1934	456035.06	2268938.29	Картометрический	5.00	-

1	2	3	4	5	6
1935	456046.79	2268923.45	Картометрический	5.00	-
1936	456073.15	2268899.35	Картометрический	5.00	-
1937	456089.56	2268885.63	Картометрический	5.00	-
1938	456107.47	2268874.11	Картометрический	5.00	-
1939	456130.96	2268862.30	Картометрический	5.00	-
1940	456149.57	2268854.37	Картометрический	5.00	-
1941	456170.51	2268847.09	Картометрический	5.00	-
1942	456178.41	2268844.35	Картометрический	5.00	-
1943	456225.69	2268828.52	Картометрический	5.00	-
1944	456331.27	2268793.19	Картометрический	5.00	-
1945	456487.89	2268740.78	Картометрический	5.00	-
1946	456529.85	2268726.74	Картометрический	5.00	-
1947	456559.16	2268716.11	Картометрический	5.00	-
1948	456588.81	2268708.03	Картометрический	5.00	-
1949	456609.61	2268703.67	Картометрический	5.00	-
1950	456629.18	2268701.40	Картометрический	5.00	-
1951	456659.68	2268701.28	Картометрический	5.00	-
1952	456688.54	2268703.44	Картометрический	5.00	-
1953	456736.92	2268708.17	Картометрический	5.00	-
1954	456779.57	2268712.33	Картометрический	5.00	-
1955	456804.42	2268714.53	Картометрический	5.00	-
1956	456836.51	2268716.59	Картометрический	5.00	-
1957	456853.09	2268716.50	Картометрический	5.00	-
1958	456877.62	2268715.20	Картометрический	5.00	-
1959	456898.14	2268711.25	Картометрический	5.00	-
1960	456915.44	2268705.25	Картометрический	5.00	-
1961	456932.18	2268697.10	Картометрический	5.00	-
1962	456950.21	2268685.56	Картометрический	5.00	-
1963	456963.62	2268675.53	Картометрический	5.00	-
1964	456983.51	2268657.79	Картометрический	5.00	-
1965	457011.43	2268630.77	Картометрический	5.00	-
1966	457019.48	2268622.98	Картометрический	5.00	-
1967	457050.73	2268592.73	Картометрический	5.00	-
1968	457084.02	2268561.40	Картометрический	5.00	-
1969	457098.13	2268549.43	Картометрический	5.00	-
1970	457112.59	2268538.02	Картометрический	5.00	-
1971	457125.89	2268529.80	Картометрический	5.00	-
1972	457140.35	2268522.82	Картометрический	5.00	-
1973	457156.71	2268515.82	Картометрический	5.00	-
1974	457189.93	2268505.67	Картометрический	5.00	-
1975	457241.17	2268488.40	Картометрический	5.00	-
1976	457294.98	2268470.26	Картометрический	5.00	-
1977	457386.32	2268439.47	Картометрический	5.00	-
1978	457485.71	2268405.97	Картометрический	5.00	-
1979	457592.57	2268369.95	Картометрический	5.00	-
1980	457684.09	2268338.78	Картометрический	5.00	-
1981	457781.75	2268305.15	Картометрический	5.00	-
1982	457876.34	2268272.58	Картометрический	5.00	-

1	2	3	4	5	6
1983	457993.99	2268232.06	Картометрический	5.00	-
1984	458014.50	2268225.00	Картометрический	5.00	-
1985	458079.36	2268202.67	Картометрический	5.00	-
1986	458108.92	2268192.96	Картометрический	5.00	-
1987	458131.23	2268186.48	Картометрический	5.00	-
1988	458147.13	2268181.95	Картометрический	5.00	-
1989	458169.03	2268177.03	Картометрический	5.00	-
1990	458190.88	2268172.92	Картометрический	5.00	-
1991	458215.79	2268169.89	Картометрический	5.00	-
1992	458235.12	2268168.84	Картометрический	5.00	-
1993	458260.46	2268167.73	Картометрический	5.00	-
1994	458302.68	2268167.58	Картометрический	5.00	-
1995	458353.95	2268169.79	Картометрический	5.00	-
1996	458454.69	2268174.14	Картометрический	5.00	-
1997	458567.82	2268179.02	Картометрический	5.00	-
1998	458681.15	2268183.91	Картометрический	5.00	-
1999	458740.37	2268186.18	Картометрический	5.00	-
2000	458792.62	2268188.18	Картометрический	5.00	-
2001	458913.75	2268192.83	Картометрический	5.00	-
2002	459023.80	2268197.08	Картометрический	5.00	-
2003	459163.10	2268202.87	Картометрический	5.00	-
2004	459258.27	2268206.82	Картометрический	5.00	-
2005	459367.52	2268210.92	Картометрический	5.00	-
2006	459476.13	2268214.70	Картометрический	5.00	-
2007	459578.79	2268218.28	Картометрический	5.00	-
2008	459684.74	2268222.21	Картометрический	5.00	-
2009	459792.04	2268226.38	Картометрический	5.00	-
2010	459894.79	2268230.38	Картометрический	5.00	-
2011	459989.79	2268234.08	Картометрический	5.00	-
2012	460084.89	2268237.79	Картометрический	5.00	-
2013	460201.58	2268242.33	Картометрический	5.00	-
2014	460303.70	2268246.31	Картометрический	5.00	-
2015	460373.67	2268248.27	Картометрический	5.00	-
2016	460461.12	2268250.73	Картометрический	5.00	-
2017	460514.26	2268252.22	Картометрический	5.00	-
2018	460568.09	2268255.50	Картометрический	5.00	-
2019	460595.66	2268253.94	Картометрический	5.00	-
2020	460613.03	2268251.59	Картометрический	5.00	-
2021	460633.51	2268246.24	Картометрический	5.00	-
2022	460657.46	2268237.70	Картометрический	5.00	-
2023	460681.81	2268226.34	Картометрический	5.00	-
2024	460701.59	2268215.33	Картометрический	5.00	-
2025	460717.60	2268205.12	Картометрический	5.00	-
2026	460771.31	2268171.44	Картометрический	5.00	-
2027	460810.15	2268147.06	Картометрический	5.00	-
2028	460888.73	2268098.33	Картометрический	5.00	-
2029	460977.69	2268043.61	Картометрический	5.00	-
2030	461064.47	2267990.25	Картометрический	5.00	-

1	2	3	4	5	6
2031	461148.50	2267938.56	Картометрический	5.00	-
2032	461218.43	2267894.94	Картометрический	5.00	-
2033	461232.36	2267885.10	Картометрический	5.00	-
2034	461243.23	2267875.30	Картометрический	5.00	-
2035	461253.79	2267860.17	Картометрический	5.00	-
2036	461263.76	2267840.03	Картометрический	5.00	-
2037	461289.17	2267774.84	Картометрический	5.00	-
2038	461322.91	2267690.53	Картометрический	5.00	-
2039	461341.16	2267644.91	Картометрический	5.00	-
2040	461356.27	2267607.17	Картометрический	5.00	-
2041	461376.90	2267553.30	Картометрический	5.00	-
2042	461411.13	2267470.89	Картометрический	5.00	-
2043	461430.51	2267422.76	Картометрический	5.00	-
2044	461448.29	2267378.60	Картометрический	5.00	-
2045	461470.15	2267323.69	Картометрический	5.00	-
2046	461491.88	2267269.09	Картометрический	5.00	-
2047	461504.79	2267234.30	Картометрический	5.00	-
2048	461513.81	2267209.35	Картометрический	5.00	-
2049	461523.17	2267182.96	Картометрический	1.00	-
2050	461527.46	2267166.97	Картометрический	1.00	-
2051	461533.30	2267136.69	Картометрический	1.00	-
2052	461533.67	2267131.82	Аналитический	0.10	-
2053	461551.70	2267133.83	Аналитический	0.10	-
1005	461552.08	2267139.91	Картометрический	1.00	-
2054	461753.03	2276096.74	Картометрический	5.00	-
2055	461731.02	2276108.18	Картометрический	5.00	-
2056	461721.16	2276113.32	Картометрический	5.00	-
2057	461717.71	2276108.54	Картометрический	5.00	-
2058	461712.73	2276107.07	Картометрический	5.00	-
2059	461709.43	2276107.20	Картометрический	5.00	-
2060	461699.87	2276109.90	Картометрический	5.00	-
2061	461692.79	2276099.56	Картометрический	5.00	-
2062	461698.52	2276091.74	Картометрический	5.00	-
2063	461699.58	2276088.01	Картометрический	5.00	-
2064	461700.10	2276084.15	Картометрический	5.00	-
2065	461671.52	2276044.59	Картометрический	5.00	-
2066	461612.97	2275963.53	Картометрический	5.00	-
2067	461596.83	2275941.19	Картометрический	5.00	-
2068	461554.64	2275882.25	Картометрический	5.00	-
2069	461512.04	2275822.77	Картометрический	5.00	-
2070	461496.25	2275801.21	Картометрический	5.00	-
2071	461448.67	2275736.22	Картометрический	5.00	-
2072	461437.23	2275720.41	Картометрический	5.00	-
2073	461381.01	2275642.69	Картометрический	5.00	-
2074	461378.60	2275639.33	Картометрический	5.00	-
2075	461326.80	2275566.82	Картометрический	5.00	-
2076	461320.47	2275557.91	Картометрический	5.00	-

1	2	3	4	5	6
2077	461262.57	2275476.38	Картометрический	5.00	-
2078	461237.84	2275441.56	Картометрический	5.00	-
2079	461205.28	2275394.22	Картометрический	5.00	-
2080	461180.94	2275358.84	Картометрический	5.00	-
2081	461147.98	2275312.48	Картометрический	5.00	-
2082	461090.02	2275230.98	Картометрический	5.00	-
2083	461080.93	2275218.18	Картометрический	5.00	-
2084	461031.96	2275149.59	Картометрический	5.00	-
2085	461004.04	2275110.50	Картометрический	5.00	-
2086	460974.06	2275068.00	Картометрический	5.00	-
2087	460971.46	2275064.33	Картометрический	5.00	-
2088	460916.51	2274986.19	Картометрический	5.00	-
2089	460875.31	2274927.60	Картометрический	5.00	-
2090	460858.91	2274904.50	Картометрический	5.00	-
2091	460835.94	2274872.13	Картометрический	5.00	-
2092	460801.35	2274822.63	Картометрический	5.00	-
2093	460744.08	2274740.65	Картометрический	5.00	-
2094	460708.71	2274690.03	Картометрический	5.00	-
2095	460686.81	2274658.67	Картометрический	5.00	-
2096	460670.62	2274635.47	Картометрический	5.00	-
2097	460666.86	2274633.37	Картометрический	5.00	-
2098	460661.41	2274633.44	Картометрический	5.00	-
2099	460653.38	2274635.46	Картометрический	5.00	-
2100	460646.71	2274625.99	Картометрический	5.00	-
2101	460651.94	2274618.38	Картометрический	5.00	-
2102	460652.37	2274613.42	Картометрический	5.00	-
2103	460651.21	2274608.71	Картометрический	5.00	-
2104	460627.85	2274578.63	Картометрический	5.00	-
2105	460617.46	2274565.25	Картометрический	5.00	-
2106	460564.32	2274501.96	Картометрический	5.00	-
2107	460554.54	2274491.88	Картометрический	5.00	-
2108	460499.24	2274426.03	Картометрический	5.00	-
2109	460434.93	2274349.46	Картометрический	5.00	-
2110	460384.26	2274289.12	Картометрический	5.00	-
2111	460378.04	2274281.72	Картометрический	5.00	-
2112	460370.61	2274272.88	Картометрический	5.00	-
2113	460306.27	2274196.33	Картометрический	5.00	-
2114	460241.92	2274119.78	Картометрический	5.00	-
2115	460198.33	2274067.91	Картометрический	5.00	-
2116	460207.82	2274060.55	Картометрический	5.00	-
2117	460217.14	2274052.99	Картометрический	5.00	-
2118	460245.15	2274085.11	Картометрический	5.00	-
2119	460260.30	2274104.34	Картометрический	5.00	-
2120	460324.65	2274180.89	Картометрический	5.00	-
2121	460388.99	2274257.44	Картометрический	5.00	-
2122	460396.42	2274266.28	Картометрический	5.00	-
2123	460453.31	2274334.02	Картометрический	5.00	-
2124	460517.62	2274410.59	Картометрический	5.00	-

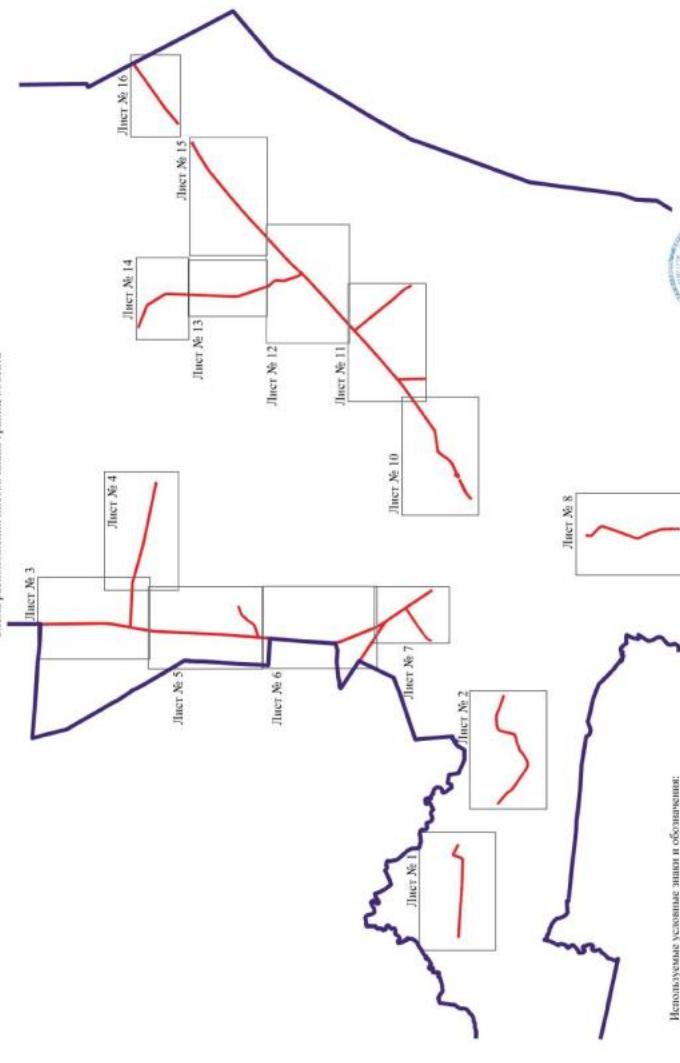
1	2	3	4	5	6
2125	460572.92	2274476.44	Картометрический	5.00	-
2126	460581.16	2274487.82	Картометрический	5.00	-
2127	460634.58	2274551.43	Картометрический	5.00	-
2128	460645.23	2274565.13	Картометрический	5.00	-
2129	460669.12	2274595.89	Картометрический	5.00	-
2130	460672.72	2274598.66	Картометрический	5.00	-
2131	460677.12	2274598.98	Картометрический	5.00	-
2132	460682.85	2274598.10	Картометрический	5.00	-
2133	460686.86	2274597.01	Картометрический	5.00	-
2134	460693.63	2274606.53	Картометрический	5.00	-
2135	460690.10	2274612.62	Картометрический	5.00	-
2136	460687.82	2274618.31	Картометрический	5.00	-
2137	460688.36	2274622.47	Картометрический	5.00	-
2138	460704.85	2274646.07	Картометрический	5.00	-
2139	460726.75	2274677.43	Картометрический	5.00	-
2140	460762.12	2274728.05	Картометрический	5.00	-
2141	460819.39	2274810.03	Картометрический	5.00	-
2142	460853.92	2274859.47	Картометрический	5.00	-
2143	460876.85	2274891.76	Картометрический	5.00	-
2144	460893.27	2274914.90	Картометрический	5.00	-
2145	460934.51	2274973.53	Картометрический	5.00	-
2146	460989.44	2275051.65	Картометрический	5.00	-
2147	460992.02	2275055.30	Картометрический	5.00	-
2148	461021.98	2275097.76	Картометрический	5.00	-
2149	461049.86	2275136.81	Картометрический	5.00	-
2150	461098.85	2275205.42	Картометрический	5.00	-
2151	461107.96	2275218.24	Картометрический	5.00	-
2152	461165.90	2275299.74	Картометрический	5.00	-
2153	461198.96	2275346.24	Картометрический	5.00	-
2154	461223.40	2275381.76	Картометрический	5.00	-
2155	461255.88	2275428.96	Картометрический	5.00	-
2156	461280.51	2275463.64	Картометрический	5.00	-
2157	461338.41	2275545.17	Картометрический	5.00	-
2158	461344.72	2275554.06	Картометрический	5.00	-
2159	461396.50	2275626.53	Картометрический	5.00	-
2160	461398.87	2275629.85	Картометрический	5.00	-
2161	461455.05	2275707.51	Картометрический	5.00	-
2162	461466.45	2275723.28	Картометрический	5.00	-
2163	461514.01	2275788.21	Картометрический	5.00	-
2164	461529.86	2275809.87	Картометрический	5.00	-
2165	461572.52	2275869.45	Картометрический	5.00	-
2166	461614.69	2275928.35	Картометрический	5.00	-
2167	461630.81	2275950.65	Картометрический	5.00	-
2168	461689.36	2276031.71	Картометрический	5.00	-
2169	461730.82	2276089.10	Картометрический	5.00	-
2170	461734.61	2276090.54	Картометрический	5.00	-
2171	461738.53	2276091.47	Картометрический	5.00	-
2172	461742.13	2276091.20	Картометрический	5.00	-

1	2	3	4	5	6
2173	461748.90	2276090.06	Картометрический	5.00	-
2054	461753.03	2276096.74	Картометрический	5.00	-
2174	452174.44	2268362.15	Аналитический	0.10	-
2175	452169.90	2268370.60	Аналитический	0.10	-
2176	452164.39	2268374.11	Аналитический	0.10	-
2177	452163.87	2268372.27	Картометрический	5.00	-
2178	452143.05	2268331.33	Картометрический	5.00	-
2179	452119.43	2268284.89	Картометрический	5.00	-
2180	452096.64	2268240.08	Картометрический	5.00	-
2181	452077.90	2268198.01	Картометрический	5.00	-
2182	452057.35	2268151.88	Картометрический	5.00	-
2183	452037.22	2268106.69	Картометрический	5.00	-
2184	452017.80	2268063.10	Картометрический	5.00	-
2185	451998.55	2268019.89	Картометрический	5.00	-
2186	451989.93	2267990.15	Аналитический	0.10	-
2187	451999.10	2267980.00	Аналитический	0.10	-
2188	452000.20	2267979.82	Аналитический	0.10	-
2189	452011.63	2268014.86	Картометрический	5.00	-
2190	452029.81	2268055.65	Картометрический	5.00	-
2191	452049.18	2268099.13	Картометрический	5.00	-
2192	452070.18	2268146.27	Картометрический	5.00	-
2193	452090.53	2268191.95	Картометрический	5.00	-
2194	452109.29	2268234.05	Картометрический	5.00	-
2195	452131.80	2268278.33	Картометрический	5.00	-
2196	452155.34	2268324.61	Картометрический	5.00	-
2174	452174.44	2268362.15	Аналитический	0.10	-
3. Сведения о характерных точках части (частей) границы объекта					
Обозначение характерных точек части границы	Координаты, м		Метод определения координат характерной точки	Средняя квадратическая погрешность положения характерной точки (Mt), м	Описание обозначения точки на местности (при наличии)
	X	Y			
1	2	3	4	5	6
Часть №					
-	-	-	-	-	-

Раздел 4

План границ объекта

Схема расположения листов плана границ объекта



Заместитель руководителя БУРНО «Территориально-проектный центр»

Подпись:  А.В. Рознов Дата: « 26 » _____ декабря _____ 2020 г.

Место для отнесения взысканий (или другой информации, составляющей описание местоположения границ объекта)



1:1000000000
 1:1000000000



Масштаб: 1:1000000000
 1:1000000000

1:1000000000
 1:1000000000

1:1000000000

Министерство обороны Российской Федерации
 Федеральное государственное учреждение
 «Центральный архив Вооруженных Сил Российской Федерации»



Масштаб: 1:5000

Лист: 1/1



Муниципальное образование «Сосновский район»

Муниципальное образование «Сосновский район»

Муниципальное образование «Сосновский район»

Муниципальное образование «Сосновский район»
Муниципальное образование «Сосновский район»
Муниципальное образование «Сосновский район»

Масштаб: 1:5000

Лист плана оброчка
Лист № 1



Исходные условия плана и оброчка

-  граница кадастровый сайт
-  граница кадастровый оброчка
-  кадастровый сайт (граница кадастровый сайт)

Заказчик: ООО «СЗХ» (Самарская область, Самарский район)
 Подпись:  (И.И. Иванов) 28.08.2024 г.
 Место: Самарская область, Самарский район, с/пос. «СЗХ»

Масштаб 1:500

Plan 1:000 000
Scale 1:100 000



Wieloletni projekt inżynierski i architektoniczny
dla inwestycji drogowej
1:100 000
1:100 000



Państwowy Urząd Techniczny
ul. Chałubińskiego 10, 00-900 Warszawa
tel. 22 634 42 00, 22 634 42 01
www.pwt.gov.pl

Warszawa 2008

Канал орошения
 Кант № 4




Настоящие данные, знаки и обозначения:
 — граница орошаемой зоны
 — граница орошаемой зоны

Институт географии РАН (Институт географии РАН)
 Институт географии РАН (Институт географии РАН)
 Москва, ул. Сусальская, д. 18, стр. 1, 125080



Масштаб 1:5000

План границ объекта


Лист № 7



Нумерованные условные знаки и обозначения:

-  границы территориальной зоны
-  характеристика точек границ территориальной зоны

Заместитель руководителя БУИД «Информационно-проектный центр»

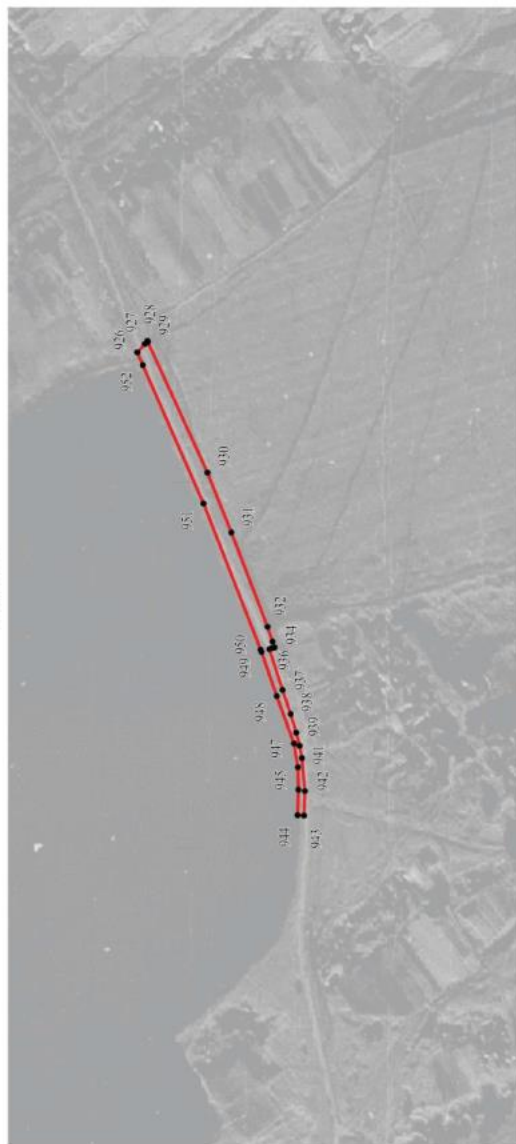
Подпись:  А.В. Романова Дата: 26 декабря 2020 г.

Место для оттиска печати (или сканера) печати, составленного в отношении истинной границы объекта

Масштаб 1:5000

План границ объекта

Лист № 9



Масштаб 1:5000

Используемые условные знаки и обозначения:

- | | |
|--|---|
| | границы территориальной зоны |
| | характерная точка границ территориальной зоны |

Заместитель руководителя БУВО «Нормативно-проектный центр»

Подпись: _____ Дата « 26 » декабря 2020 г.

Место для оттиска печати (при наличии лица, составившего описание местоположения границ объекта



План границ объекта
Лист № 13



Нормированные условные знаки и обозначения

- граница территориальной зоны
- 1071 характеристика точки границ территориальной зоны

Масштаб 1:5000

Заместитель руководителя БУМО «Исследовательско-проектный центр»
Подпись *А.В. Романов* Дата « 26 » декабря 2020 г.
Место для оттиска печати (при наличии) 100% составляет площадь земельного участка граница объекта



План границ участка
Лист № 14



Векторные системы координат и обозначения:
 — граница территориальной зоны
 — граница участка граница территориальной зоны
 в 200

Масштаб 1:5000

Документ разработан в ООО «Геоинформационный центр»
 По заказу ООО «Ростсельмаш» Лист № 25, из 25 листов
 Москва, ул. Мясницкая, д. 26/28, стр. 1
 10.08.2020 г.



Stara linija - crvena
 2007. 10. 12.



■ Stara linija - crvena
 ■ Nova linija - plava
 ■ Stara linija - zelena

Martina 1. 2009.



План границе области
Лист № 16



Исключенные элементы: штыри и обозначения:

-  граница спорного/заявительного штыря
-  граница участка/заявительного образования
-  характерная точка границ спорного/заявительного штыря

Институт географии РАН
Подпись:  И.М. Руднев, Дата: « 26 » « 08 » 2020 г.
Место для печати:  Институт географии РАН, отделение картографического картографического центра

Масштаб: 1:5000

ОПИСАНИЕ МЕСТОПОЛОЖЕНИЯ ГРАНИЦ

Зона железнодорожного транспорта - ИТ2

(наименование объекта, местоположение границ которого описано
(далее - объект)

Раздел 1

Сведения об объекте		
№ п/п	Характеристики объекта	Описание характеристик
1	2	3
1	Местоположение объекта	Воронежская область, городское поселение - город Новохопёрск
2	Площадь объекта \pm величина погрешности определения площади ($P \pm \text{Дельта } P$)	2392889+/-27071 м ²
3	Иные характеристики объекта	-

Раздел 2

Сведения о местоположении границ объекта					
1. Система координат: МСК - 36, зона 2					
2. Сведения о характерных точках границ объекта					
Обозначение характерных точек границ	Координаты, м		Метод определения координат характерной точки	Средняя квадратическая погрешность положения характерной точки (Mt), м	Описание обозначения точки на местности (при наличии)
	X	Y			
1	2	3	4	5	6
1	446399.87	2256611.26	Картометрический	5.00	-
2	446395.50	2256778.20	Картометрический	5.00	-
3	446448.60	2256928.99	Картометрический	5.00	-
4	446512.77	2257036.64	Картометрический	5.00	-
5	446524.34	2257047.66	Картометрический	5.00	-
6	446583.01	2257111.33	Картометрический	5.00	-
7	446660.42	2257168.77	Картометрический	5.00	-
8	446790.47	2257251.80	Картометрический	5.00	-
9	446858.95	2257303.60	Картометрический	5.00	-
10	446997.78	2257437.80	Картометрический	5.00	-
11	447152.15	2257549.94	Картометрический	5.00	-
12	447218.37	2257603.42	Картометрический	5.00	-
13	447316.49	2257704.18	Картометрический	5.00	-
14	447375.76	2257777.39	Картометрический	5.00	-
15	447392.48	2257798.47	Картометрический	5.00	-
16	447327.90	2257812.10	Картометрический	5.00	-
17	447296.63	2257838.55	Картометрический	5.00	-
18	447239.47	2257767.97	Картометрический	5.00	-
19	447193.55	2257716.17	Картометрический	5.00	-
20	447093.92	2257631.26	Картометрический	5.00	-
21	446976.76	2257550.51	Картометрический	5.00	-
22	446929.34	2257510.73	Картометрический	5.00	-
23	446791.86	2257377.80	Картометрический	5.00	-
24	446732.62	2257333.39	Картометрический	5.00	-
25	446604.04	2257251.37	Картометрический	5.00	-
26	446518.63	2257187.90	Картометрический	5.00	-
27	446446.93	2257110.99	Картометрический	5.00	-
28	446382.81	2257018.24	Картометрический	5.00	-
29	446339.60	2256919.67	Картометрический	5.00	-
30	446310.71	2256815.75	Картометрический	5.00	-
31	446297.96	2256711.44	Картометрический	5.00	-
32	446302.32	2256604.05	Картометрический	5.00	-
33	446317.18	2256521.92	Картометрический	5.00	-
1	446399.87	2256611.26	Картометрический	5.00	-
34	447286.56	2259685.27	Картометрический	5.00	-

1	2	3	4	5	6
35	447325.10	2259809.29	Картометрический	5.00	-
36	447346.80	2259934.05	Картометрический	5.00	-
37	447230.11	2259993.11	Аналитический	0.30	-
38	446862.44	2260032.74	Аналитический	0.30	-
39	446758.88	2260058.66	Аналитический	0.30	-
40	446532.29	2260126.03	Аналитический	0.30	-
41	446436.76	2260202.64	Аналитический	0.30	-
42	446421.95	2260214.52	Аналитический	0.30	-
43	446412.99	2260220.76	Аналитический	0.30	-
44	446217.88	2260382.16	Аналитический	0.30	-
45	446179.62	2260509.14	Аналитический	0.30	-
46	446158.90	2260592.91	Аналитический	0.30	-
47	446150.82	2260683.43	Аналитический	0.30	-
48	446158.87	2260781.57	Аналитический	0.30	-
49	446180.71	2260876.99	Аналитический	0.30	-
50	446206.52	2260943.33	Аналитический	0.30	-
51	446288.43	2261127.75	Аналитический	0.30	-
52	446328.39	2261274.77	Аналитический	0.30	-
53	446346.25	2261455.69	Аналитический	0.30	-
54	446349.94	2261867.91	Аналитический	0.30	-
55	446373.79	2262182.96	Аналитический	0.30	-
56	446349.85	2262393.10	Картометрический	5.00	-
57	446250.22	2262891.47	Картометрический	5.00	-
58	446021.09	2262876.91	Картометрический	5.00	-
59	446029.18	2262761.73	Картометрический	5.00	-
60	446048.60	2262640.18	Картометрический	5.00	-
61	446088.03	2262373.13	Картометрический	5.00	-
62	446097.22	2262309.57	Аналитический	0.30	-
63	446197.63	2262044.49	Аналитический	0.30	-
64	446192.00	2261461.97	Аналитический	0.30	-
65	446176.68	2261300.85	Аналитический	0.30	-
66	446143.95	2261180.83	Аналитический	0.30	-
67	446064.94	2261003.73	Аналитический	0.30	-
68	446033.41	2260921.70	Аналитический	0.30	-
69	446006.74	2260805.03	Аналитический	0.30	-
70	445996.88	2260682.86	Аналитический	0.30	-
71	446007.09	2260567.51	Аналитический	0.30	-
72	446010.30	2260433.10	Картометрический	5.00	-
73	446029.12	2260420.59	Аналитический	0.10	-
74	446081.43	2260386.11	Картометрический	5.00	-
75	446113.59	2260391.12	Картометрический	5.00	-
76	446330.83	2260067.45	Аналитический	0.50	-
77	446344.92	2260055.09	Аналитический	0.50	-
78	446396.10	2260005.54	Картометрический	5.00	-
79	446444.78	2259961.22	Картометрический	5.00	-
80	446598.51	2259839.58	Картометрический	5.00	-
81	446834.41	2259788.86	Аналитический	0.30	-
82	446887.82	2259788.86	Аналитический	0.30	-

1	2	3	4	5	6
83	446918.19	2259790.96	Аналитический	0.30	-
84	446927.61	2259801.43	Аналитический	0.30	-
85	446947.51	2259815.04	Аналитический	0.30	-
86	446973.69	2259820.28	Аналитический	0.30	-
87	447006.15	2259814.00	Аналитический	0.30	-
88	447039.66	2259801.43	Аналитический	0.30	-
89	447050.13	2259785.72	Аналитический	0.30	-
90	447051.18	2259741.74	Аналитический	0.30	-
34	447286.56	2259685.27	Картометрический	5.00	-
91	446236.28	2263021.63	Картометрический	5.00	-
92	446236.46	2263240.86	Картометрический	5.00	-
93	446319.28	2263470.93	Картометрический	5.00	-
94	446356.45	2263591.97	Картометрический	5.00	-
95	446362.63	2263741.65	Картометрический	5.00	-
96	446358.06	2263880.78	Картометрический	5.00	-
97	446300.56	2264045.35	Аналитический	0.30	-
98	446238.50	2264156.47	Аналитический	0.30	-
99	446112.94	2264300.12	Аналитический	0.30	-
100	446015.65	2264437.72	Аналитический	0.30	-
101	445817.10	2264693.64	Аналитический	0.30	-
102	445792.43	2264676.58	Аналитический	0.30	-
103	445709.90	2264848.74	Аналитический	0.30	-
104	445657.79	2264971.83	Аналитический	0.30	-
105	445614.89	2265142.60	Аналитический	0.30	-
106	445602.44	2265297.18	Аналитический	0.30	-
107	445653.04	2265547.53	Аналитический	0.30	-
108	445705.24	2265550.64	Аналитический	0.30	-
109	445768.96	2265832.78	Аналитический	0.30	-
110	445893.54	2266237.95	Аналитический	0.30	-
111	445927.96	2266426.90	Картометрический	5.00	-
112	445927.07	2266447.42	Картометрический	5.00	-
113	445935.10	2266471.51	Картометрический	5.00	-
114	445951.16	2266506.30	Картометрический	5.00	-
115	445954.72	2266533.06	Картометрический	5.00	-
116	445967.21	2266574.99	Картометрический	5.00	-
117	445971.67	2266597.30	Картометрический	5.00	-
118	445978.44	2266622.89	Картометрический	5.00	-
119	445981.63	2266646.68	Аналитический	0.30	-
120	446344.47	2267124.61	Аналитический	0.30	-
121	446642.62	2267503.29	Аналитический	0.30	-
122	446815.47	2267723.52	Аналитический	0.30	-
123	446889.43	2267817.79	Аналитический	0.30	-
124	446927.50	2267866.30	Аналитический	0.30	-
125	446922.19	2267870.20	Аналитический	0.30	-
126	447010.93	2268001.27	Аналитический	0.30	-
127	447008.30	2268004.52	Аналитический	0.30	-
128	447035.78	2268066.39	Аналитический	0.30	-

1	2	3	4	5	6
129	447183.79	2268295.26	Аналитический	0.30	-
130	447695.37	2268974.64	Аналитический	0.30	-
131	447858.95	2269200.76	Аналитический	0.30	-
132	447738.40	2269278.60	Картометрический	5.00	-
133	447705.88	2269242.77	Аналитический	0.30	-
134	447632.15	2269131.14	Аналитический	0.30	-
135	447549.00	2269004.03	Аналитический	0.30	-
136	447389.23	2268770.26	Аналитический	0.30	-
137	447290.63	2268618.95	Аналитический	0.30	-
138	447172.03	2268442.20	Аналитический	0.30	-
139	446873.06	2268010.86	Аналитический	0.30	-
140	446875.24	2268009.03	Аналитический	0.30	-
141	446817.43	2267937.53	Аналитический	0.30	-
142	446738.31	2267839.45	Аналитический	0.30	-
143	446533.32	2267576.25	Аналитический	0.30	-
144	446277.46	2267254.21	Аналитический	0.30	-
145	446185.86	2267136.65	Аналитический	0.30	-
146	445916.28	2266798.79	Аналитический	0.30	-
147	445853.07	2266693.54	Аналитический	0.30	-
148	445838.29	2266668.91	Аналитический	0.30	-
149	445769.22	2266585.10	Аналитический	0.30	-
150	445782.53	2266524.96	Аналитический	0.30	-
151	445694.18	2266223.74	Аналитический	0.30	-
152	445638.70	2266240.62	Аналитический	0.30	-
153	445583.69	2265849.32	Аналитический	0.30	-
154	445530.14	2265601.99	Аналитический	0.30	-
155	445502.49	2265295.81	Аналитический	0.30	-
156	445515.94	2265128.44	Аналитический	0.30	-
157	445563.38	2264938.99	Аналитический	0.30	-
158	445619.56	2264805.94	Аналитический	0.30	-
159	445697.31	2264648.47	Аналитический	0.30	-
160	445969.26	2264261.23	Аналитический	0.30	-
161	446129.62	2264080.29	Аналитический	0.30	-
162	446099.33	2264059.11	Аналитический	0.30	-
163	446137.17	2263650.19	Аналитический	0.30	-
164	446014.93	2263214.30	Картометрический	5.00	-
165	446015.90	2263005.34	Картометрический	5.00	-
91	446236.28	2263021.63	Картометрический	5.00	-
166	448301.90	2269872.30	Картометрический	5.00	-
167	448373.80	2269966.12	Аналитический	0.30	-
168	448440.83	2270059.12	Аналитический	0.30	-
169	448470.04	2270117.33	Аналитический	0.30	-
170	448631.01	2270501.50	Аналитический	0.30	-
171	448795.19	2270924.05	Аналитический	0.30	-
172	448844.75	2271039.47	Аналитический	0.30	-
173	448872.78	2271104.74	Аналитический	0.30	-
174	449001.68	2271413.04	Аналитический	0.30	-

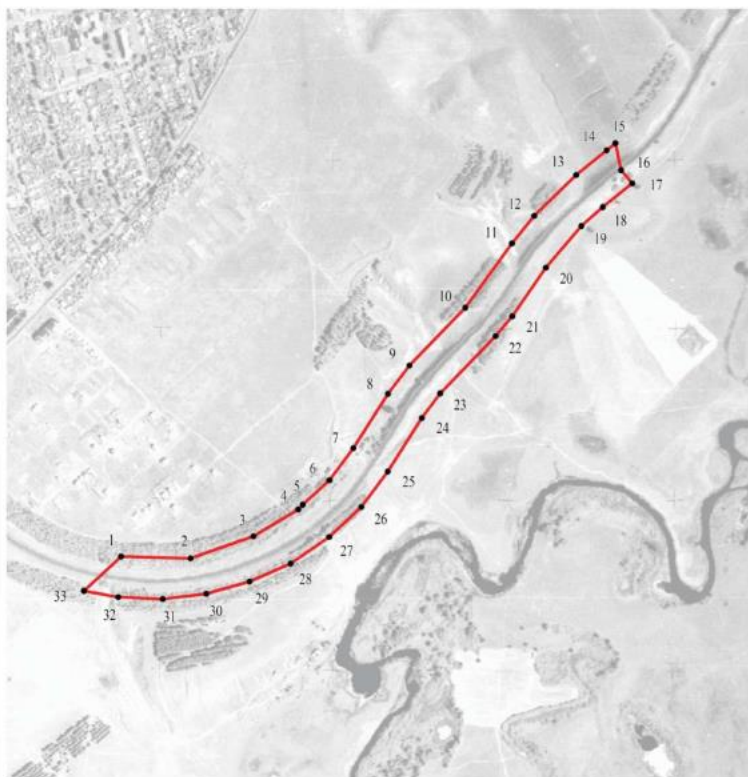
1	2	3	4	5	6
175	449048.54	2271522.81	Аналитический	0.30	-
176	449047.23	2271529.99	Аналитический	0.30	-
177	449113.90	2271686.30	Картометрический	5.00	-
178	449235.26	2271980.86	Аналитический	0.30	-
179	449235.82	2271982.22	Аналитический	0.30	-
180	449235.90	2271982.41	Картометрический	5.00	-
181	449456.32	2272495.59	Картометрический	5.00	-
182	449246.80	2272418.20	Картометрический	5.00	-
183	449106.68	2272073.00	Картометрический	5.00	-
184	449013.32	2271847.69	Картометрический	5.00	-
185	448942.23	2271676.16	Картометрический	5.00	-
186	448741.06	2271171.12	Картометрический	5.00	-
187	448637.84	2270911.23	Картометрический	5.00	-
188	448372.67	2270278.23	Картометрический	5.00	-
189	448167.06	2269935.71	Картометрический	5.00	-
190	448277.28	2269883.88	Картометрический	5.00	-
166	448301.90	2269872.30	Картометрический	5.00	-

3. Сведения о характерных точках части (частей) границы объекта

Обозначение характерных точек части границы	Координаты, м		Метод определения координат характерной точки	Средняя квадратическая погрешность положения характерной точки (M _t), м	Описание обозначения точки на местности (при наличии)
	X	Y			
1	2	3	4	5	6
Часть №					
-	-	-	-	-	-



План границ объекта

Лист № 1



Масштаб 1:10000

Используемые условные знаки и обозначения:

	границы территориальной зоны
	характерная точка границ территориальной зоны

Заместитель руководителя БУВО «Нормативно-проектный центр»

Подпись  А.В. Ромашов Дата « 26 » декабря 2020 г.

Место для оттиска печати (при наличии) лица, составившего описание местоположения границ объекта



История границ объектов
Лист № 3



Исполнение условные знаки и обозначения:
 — граница спортивной зоны
 — граница архитектурного озеленения
 — граница зоны границ спортивной зоны
 * — ИИ

Институт градостроительства и архитектуры
 Национального университета «Львівський національний університет імені Юрія Мельнишенка»
 Дата « 26 » Жовтня 2020 р.
 Метростанція і зміни меж спортивної зони об'єкта



Масштаб 1:10000

ОПИСАНИЕ МЕСТОПОЛОЖЕНИЯ ГРАНИЦ

Зона сельскохозяйственного производства - СХ2

(наименование объекта, местоположение границ которого описано
(далее - объект)

Раздел 1

Сведения об объекте		
№ п/п	Характеристики объекта	Описание характеристик
1	2	3
1	Местоположение объекта	Воронежская область, городское поселение - город Новохопёрск
2	Площадь объекта \pm величина погрешности определения площади ($P \pm \text{Дельта } P$)	152547+/-6835 м ²
3	Иные характеристики объекта	-



Раздел 2

Сведения о местоположении границ объекта					
1. Система координат: МСК - 36, зона 2					
2. Сведения о характерных точках границ объекта					
Обозначение характерных точек границ	Координаты, м		Метод определения координат характерной точки	Средняя квадратическая погрешность положения характерной точки (Mt), м	Описание обозначения точки на местности (при наличии)
	X	Y			
1	2	3	4	5	6
1	450819.18	2248923.02	Картометрический	5.00	-
2	450831.56	2249021.67	Картометрический	5.00	-
3	450832.17	2249027.54	Картометрический	5.00	-
4	450778.86	2249035.91	Картометрический	5.00	-
5	450765.26	2248930.09	Картометрический	5.00	-
1	450819.18	2248923.02	Картометрический	5.00	-
6	450176.23	2249714.60	Аналитический	0.30	-
7	450143.27	2249750.34	Картометрический	5.00	-
8	450108.25	2249836.52	Картометрический	5.00	-
9	450056.59	2249917.13	Картометрический	5.00	-
10	449978.34	2249990.00	Аналитический	0.30	-
11	449922.07	2250029.37	Картометрический	5.00	-
12	449910.38	2250014.28	Аналитический	0.30	-
13	449887.86	2250031.39	Аналитический	0.30	-
14	449851.42	2249984.86	Аналитический	0.30	-
15	449836.69	2249978.11	Картометрический	5.00	-
16	449769.30	2250003.62	Картометрический	5.00	-
17	449629.22	2249835.17	Картометрический	5.00	-
18	449760.11	2249709.58	Картометрический	5.00	-
19	449763.09	2249706.72	Картометрический	5.00	-
20	449800.18	2249671.18	Аналитический	0.30	-
21	449927.62	2249549.06	Аналитический	0.30	-
6	450176.23	2249714.60	Аналитический	0.30	-
3. Сведения о характерных точках части (частей) границы объекта					
Обозначение характерных точек части границы	Координаты, м		Метод определения координат характерной точки	Средняя квадратическая погрешность положения характерной точки (Mt), м	Описание обозначения точки на местности (при наличии)
	X	Y			
1	2	3	4	5	6
Часть №					
-	-	-	-	-	-



Масштаб 1:5000

Используемые условные знаки и обозначения:

	граница территориальной зоны
	характерная точка границы территориальной зоны

Заместитель руководителя БУНО «Нормативно-проектный центр»

Подпись  А.В. Романов Дата « 26 » декабря 2020 г.

Место для отписки печати (при наличии) лица, составившего описание местоположения границ объекта



ОПИСАНИЕ МЕСТОПОЛОЖЕНИЯ ГРАНИЦ

Зона ритуальных объектов - СН1

(наименование объекта, местоположение границ которого описано
(далее - объект)

Раздел 1

Сведения об объекте		
№ п/п	Характеристики объекта	Описание характеристик
1	2	3
1	Местоположение объекта	Воронежская область, городское поселение - город Новохопёрск
2	Площадь объекта \pm величина погрешности определения площади ($P \pm \text{Дельта } P$)	151163+/-6804 м ²
3	Иные характеристики объекта	-

Раздел 2

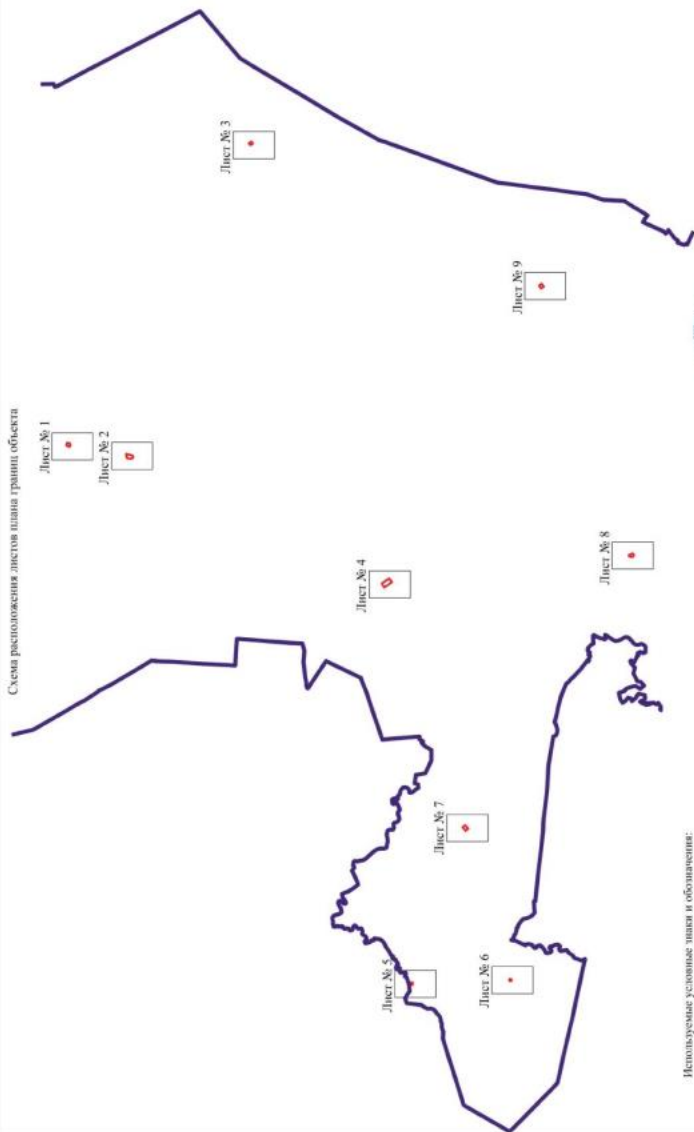
Сведения о местоположении границ объекта					
1. Система координат: МСК - 36, зона 2					
2. Сведения о характерных точках границ объекта					
Обозначение характерных точек границ	Координаты, м		Метод определения координат характерной точки	Средняя квадратическая погрешность положения характерной точки (Mt), м	Описание обозначения точки на местности (при наличии)
	X	Y			
1	2	3	4	5	6
1	462877.79	2263116.85	Картометрический	1.00	-
2	462839.81	2263216.28	Картометрический	1.00	-
3	462742.51	2263169.39	Картометрический	1.00	-
4	462744.52	2263114.28	Картометрический	1.00	-
5	462751.41	2263093.18	Картометрический	1.00	-
6	462769.70	2263064.27	Картометрический	1.00	-
1	462877.79	2263116.85	Картометрический	1.00	-
7	460807.43	2262680.75	Картометрический	1.00	-
8	460846.95	2262812.39	Картометрический	1.00	-
9	460847.33	2262815.49	Картометрический	1.00	-
10	460846.97	2262825.59	Картометрический	1.00	-
11	460844.62	2262826.74	Картометрический	1.00	-
12	460827.12	2262823.17	Картометрический	1.00	-
13	460687.30	2262789.84	Картометрический	1.00	-
14	460658.54	2262778.06	Картометрический	1.00	-
15	460611.83	2262757.65	Картометрический	1.00	-
16	460624.87	2262674.93	Картометрический	1.00	-
17	460670.78	2262666.32	Картометрический	1.00	-
18	460743.48	2262672.61	Картометрический	1.00	-
19	460787.54	2262677.31	Картометрический	1.00	-
20	460805.14	2262679.47	Картометрический	1.00	-
7	460807.43	2262680.75	Картометрический	1.00	-
21	456636.26	2273335.24	Картометрический	1.00	-
22	456673.73	2273380.82	Картометрический	1.00	-
23	456679.36	2273398.34	Картометрический	1.00	-
24	456646.10	2273430.01	Картометрический	1.00	-
25	456582.76	2273449.82	Картометрический	1.00	-
26	456544.20	2273388.44	Картометрический	1.00	-
27	456573.73	2273361.28	Картометрический	1.00	-
21	456636.26	2273335.24	Картометрический	1.00	-
28	452079.60	2258289.52	Картометрический	5.00	-
29	452168.37	2258418.23	Картометрический	5.00	-
30	451921.44	2258588.59	Картометрический	1.00	-

1	2	3	4	5	6
31	451913.60	2258594.14	Картометрический	1.00	-
32	451824.80	2258468.32	Картометрический	1.00	-
28	452079.60	2258289.52	Картометрический	5.00	-
33	451197.20	2244772.02	Картометрический	1.00	-
34	451191.78	2244851.04	Картометрический	1.00	-
35	451116.82	2244845.33	Картометрический	1.00	-
36	451124.48	2244765.73	Картометрический	1.00	-
33	451197.20	2244772.02	Картометрический	1.00	-
37	447838.73	2244902.19	Картометрический	1.00	-
38	447836.41	2244963.09	Картометрический	1.00	-
39	447768.74	2244963.77	Картометрический	1.00	-
40	447767.30	2244902.12	Картометрический	1.00	-
37	447838.73	2244902.19	Картометрический	1.00	-
41	449323.98	2250007.64	Картометрический	1.00	-
42	449424.61	2250131.78	Картометрический	1.00	-
43	449332.78	2250204.65	Картометрический	1.00	-
44	449330.78	2250201.96	Картометрический	1.00	-
45	449235.38	2250079.71	Картометрический	5.00	-
41	449323.98	2250007.64	Картометрический	1.00	-
46	443768.23	2259347.90	Картометрический	5.00	-
47	443779.96	2259385.88	Картометрический	5.00	-
48	443645.76	2259449.70	Картометрический	5.00	-
49	443604.99	2259380.10	Картометрический	1.00	-
50	443644.85	2259332.53	Картометрический	5.00	-
51	443702.54	2259328.45	Картометрический	5.00	-
46	443768.23	2259347.90	Картометрический	5.00	-
52	446764.50	2268457.05	Картометрический	5.00	-
53	446828.79	2268555.37	Картометрический	5.00	-
54	446737.90	2268615.59	Картометрический	5.00	-
55	446670.51	2268518.25	Картометрический	5.00	-
52	446764.50	2268457.05	Картометрический	5.00	-
3. Сведения о характерных точках части (частей) границы объекта					
Обозначение характерных точек части границы	Координаты, м		Метод определения координат характерной точки	Средняя квадратическая погрешность положения характерной точки (Mt), м	Описание обозначения точки на местности (при наличии)
	X	Y			
1	2	3	4	5	6
Часть №					
-	-	-	-	-	-

Раздел 4

План границ объекта

Схема расположения листов плана границ объекта



Используемые условные знаки и обозначение:

-  границы территориальной зоны
-  границы муниципального образования
-  область и номер листа плана границ объекта
-  Лист № 1

Заместитель руководителя БУРО «Нормативно-проектный центр»

Подпись:  А.В. Романов Дата « 26 » 9 декабря 2020 г.

Место для оттиска государственного печатного знака, составившего описание местоположения границ объекта



Масштаб 1:100000



План границ объекта

Лист № 1



Масштаб 1:5000

Используемые условные знаки и обозначения:

	границы территориальной зоны
	характерная точка границ территориальной зоны

Заместитель руководителя БУВО «Нормативно-проектный центр»

Подпись  А.В. Ромашов Дата « 26 » декабря 2020 г.

Место для оттиска печати (при наличии) лица, составившего описание местоположения границ объекта





План границ объекта

Лист № 2




Масштаб 1:5000

Используемые условные знаки и обозначения:

	границы территориальной зоны
	характерная точка границ территориальной зоны

Заместитель руководителя БУВО «Нормативно-проектный центр»

Подпись  А.В. Ромашов Дата « 26 » декабря 2020 г.

Место для оттиска печати (при наличии) лица, составившего описание местоположения границ объекта





План границ объекта

Лист № 3



Масштаб 1:5000

Используемые условные знаки и обозначения:

	границы территориальной зоны
	характерная точка границ территориальной зоны

Заместитель руководителя БУВО «Нормативно-проектный центр»

Подпись  А.В. Ромашов Дата « 26 » декабря 2020 г.

Место для оттиска печати (при наличии) лица, составившего описание местоположения границ объекта





План границ объекта

Лист № 4



Масштаб 1:5000

Используемые условные знаки и обозначения:

	границы территориальной зоны
	характерная точка границ территориальной зоны

Заместитель руководителя БУВО «Нормативно-проектный центр»

Подпись  А.В. Ромашов Дата « 26 » декабря 2020 г.

Место для оттиска печати (при наличии) лица, составившего описание местоположения границ объекта






План границ объекта

Лист № 5



Масштаб 1:5000

Используемые условные знаки и обозначения:

	границы территориальной зоны
	границы муниципального образования
	характерная точка границ территориальной зоны

Заместитель руководителя БУВО «Нормативно-проектный центр»

Подпись  А.В. Ромашов Дата « 26 » декабря 2020 г.

Место для оттиска печати (или наличие) лица, составившего описание местоположения границ объекта





План границ объекта

Лист № 6



Масштаб 1:5000

Используемые условные знаки и обозначения:

	границы территориальной зоны
	характерная точка границ территориальной зоны

Заместитель руководителя БУВО «Нормативно-проектный центр»

Подпись  А.В. Ромашов Дата « 26 » декабря 2020 г.

Место для оттиска печати (при наличии) лица, составившего описание местоположения границ объекта



План границ объекта

Лист № 7



Масштаб 1:5000

Используемые условные знаки и обозначения:



границы территориальной зоны



характерная точка границ территориальной зоны

Заместитель руководителя БУВО «Нормативно-проектный центр»

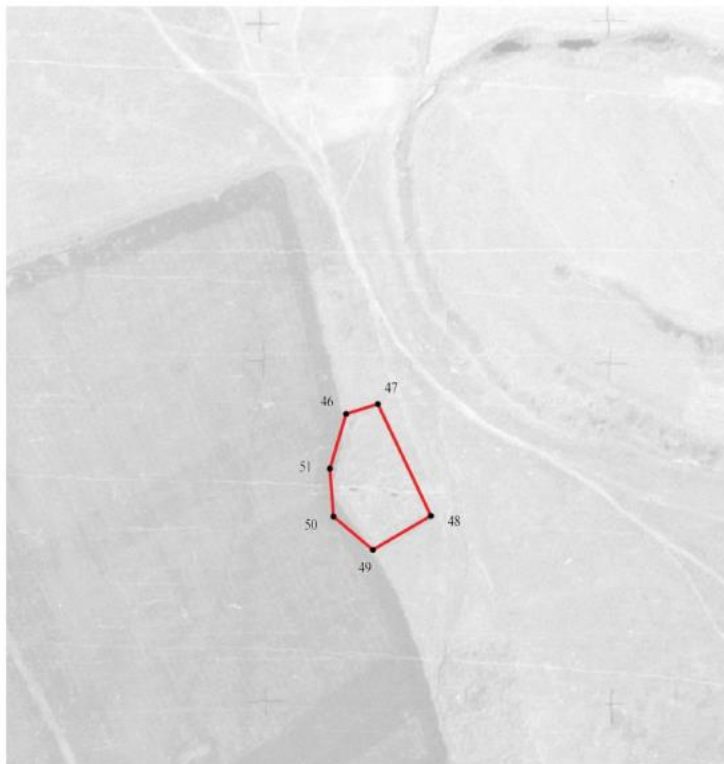
Подпись  А.В. Ромашов Дата « 26 » декабря 2020 г.

Место для оттиска печати (при наличии) лица, составившего описание местоположения границ объекта





План границ объекта

Лист № 8



Масштаб 1:5000

Используемые условные знаки и обозначения:

	границы территориальной зоны
	характерная точка границ территориальной зоны

Заместитель руководителя БУВО «Нормативно-проектный центр»

Подпись  А.В. Романов Дата « 26 » декабря 2020 г.

Место для оттиска печати (при наличии) лица, составившего описание местоположения границ объекта





План границ объекта

Лист № 9




Масштаб 1:5000

Используемые условные знаки и обозначения:

	границы территориальной зоны
	характерная точка границ территориальной зоны

Заместитель руководителя БУВО «Нормативно-проектный центр»

Подпись  А.В. Ромашов Дата « 26 » декабря 2020 г.

Место для оттиска печати (при наличии) лица, составившего описание местоположения границ объекта



ОПИСАНИЕ МЕСТОПОЛОЖЕНИЯ ГРАНИЦ

Зона обработки, утилизации, обезвреживания, размещения твердых коммунальных отходов - СН2

(наименование объекта, местоположение границ которого описано
(далее - объект)

Раздел 1

Сведения об объекте		
№ п/п	Характеристики объекта	Описание характеристик
1	2	3
1	Местоположение объекта	Воронежская область, городское поселение - город Новохопёрск
2	Площадь объекта \pm величина погрешности определения площади ($P \pm \text{Дельта } P$)	143533+/-6630 м ²
3	Иные характеристики объекта	-

Сведения о местоположении границ объекта					
1. Система координат: МСК - 36, зона 2					
2. Сведения о характерных точках границ объекта					
Обозначение характерных точек границ	Координаты, м		Метод определения координат характерной точки	Средняя квадратическая погрешность положения характерной точки (Mt), м	Описание обозначения точки на местности (при наличии)
	X	Y			
1	2	3	4	5	6
1	451711.23	2256531.32	Аналитический	0.30	-
2	451552.65	2256638.60	Аналитический	0.30	-
3	451549.18	2256632.25	Аналитический	0.30	-
4	451545.45	2256606.00	Аналитический	0.30	-
5	451542.47	2256594.98	Аналитический	0.30	-
6	451527.53	2256589.33	Аналитический	0.30	-
7	451526.13	2256586.30	Аналитический	0.30	-
8	451533.09	2256570.93	Аналитический	0.30	-
9	451540.83	2256557.30	Аналитический	0.30	-
10	451553.31	2256545.85	Аналитический	0.30	-
11	451564.90	2256537.29	Аналитический	0.30	-
12	451578.72	2256529.01	Аналитический	0.30	-
13	451594.55	2256519.06	Аналитический	0.30	-
14	451611.94	2256508.57	Аналитический	0.30	-
15	451625.85	2256501.70	Аналитический	0.30	-
16	451642.09	2256494.71	Аналитический	0.30	-
1	451711.23	2256531.32	Аналитический	0.30	-
17	451543.40	2256357.10	Аналитический	0.30	-
18	451594.90	2256444.60	Аналитический	0.30	-
19	451582.60	2256452.80	Аналитический	0.30	-
20	451582.90	2256455.70	Аналитический	0.30	-
21	451592.90	2256476.20	Аналитический	0.30	-
22	451574.40	2256486.50	Аналитический	0.30	-
23	451563.40	2256466.40	Аналитический	0.30	-
24	451487.90	2256507.80	Аналитический	0.30	-
25	451434.50	2256416.10	Аналитический	0.30	-
17	451543.40	2256357.10	Аналитический	0.30	-
26	451517.48	2256617.03	Аналитический	0.30	-
27	451526.69	2256673.78	Аналитический	0.30	-
28	451591.64	2256780.69	Аналитический	0.30	-
29	451629.45	2256805.68	Аналитический	0.30	-
30	451663.19	2256862.42	Аналитический	0.30	-
31	451643.21	2256883.84	Аналитический	0.30	-
32	451651.03	2256926.04	Аналитический	0.30	-

1	2	3	4	5	6
33	451707.29	2256969.80	Аналитический	0.30	-
34	451709.20	2256992.79	Аналитический	0.30	-
35	451558.06	2256998.26	Аналитический	0.30	-
36	451342.03	2256590.03	Аналитический	0.30	-
26	451517.48	2256617.03	Аналитический	0.30	-
37	451014.87	2265600.61	Картометрический	5.00	-
38	451044.10	2265825.95	Картометрический	5.00	-
39	450832.96	2265829.22	Картометрический	5.00	-
40	450793.14	2265740.75	Аналитический	0.30	-
41	450752.23	2265724.64	Картометрический	5.00	-
42	450750.35	2265596.90	Картометрический	5.00	-
37	451014.87	2265600.61	Картометрический	5.00	-
3. Сведения о характерных точках части (частей) границы объекта					
Обозначение характерных точек части границы	Координаты, м		Метод определения координат характерной точки	Средняя квадратическая погрешность положения характерной точки (Mt), м	Описание обозначения точки на местности (при наличии)
	X	Y			
1	2	3	4	5	6
Часть №					
-	-	-	-	-	-

Раздел 4

План границ объекта

Схема расположения листов плана границ объекта

Лист № 1



Лист № 2



Масштаб 1:50000

Используемые условные знаки и обозначения:



границы территориальной зоны

область и номер листа плана границ объекта

Заместитель руководителя БУВО «Нормативно-проектный центр»

Подпись

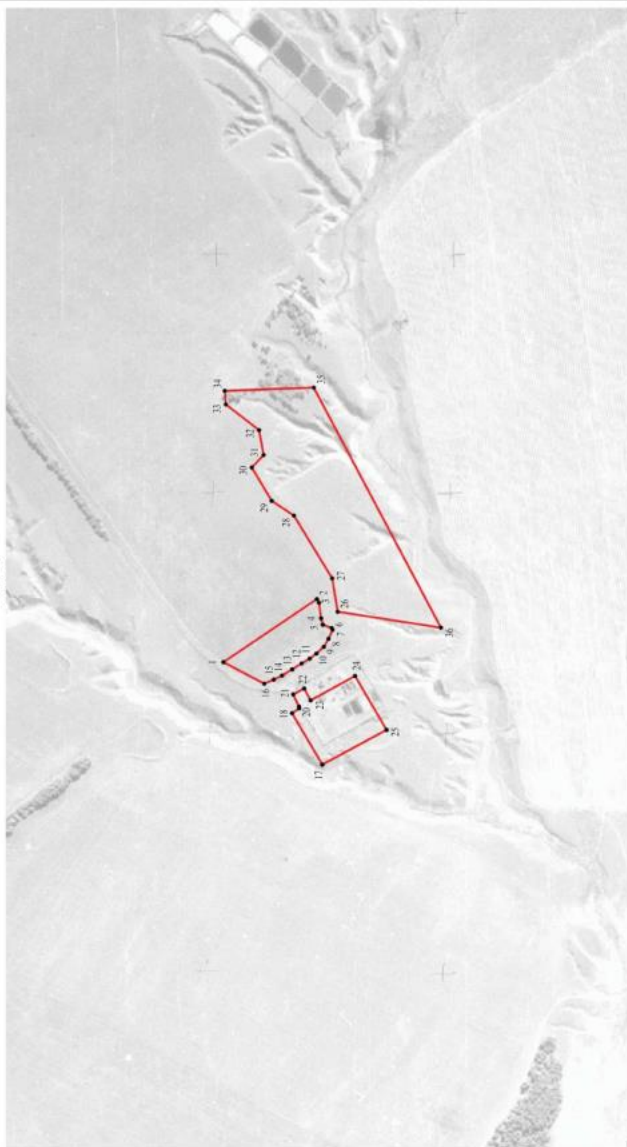
Дата « 26 » декабря 2020 г.

Место для отиска печати (для подлинной копия, составившего описание местоположения границ объекта



План границ объекта

Лист № 1



Используются условные знаки и обозначения:



Заместитель руководителя БУРОВО «Горняково-престесный центр»

Подпись: А.В. Ромалов Дата « 26 » декабря 2020 г.

Место для отпечата Водного Знака (или другого знака, составившего описание местоположения границ объекта)



Масштаб 1:5000



План границ объекта

Лист № 2



Масштаб 1:5000

Используемые условные знаки и обозначения:

	границы территориальной зоны
	характерная точка границ территориальной зоны

Заместитель руководителя БУВО «Нормативно-проектный центр»

Подпись  А.В. Ромашов Дата « 26 » декабря 2020 г.

Место для оттиска печати (при наличии) лица, составившего описание местоположения границ объекта



ОПИСАНИЕ МЕСТОПОЛОЖЕНИЯ ГРАНИЦ

Зона иного специального назначения - СНЗ

(наименование объекта, местоположение границ которого описано
(далее - объект)

Раздел 1

Сведения об объекте		
№ п/п	Характеристики объекта	Описание характеристик
1	2	3
1	Местоположение объекта	Воронежская область, городское поселение - город Новохопёрск
2	Площадь объекта \pm величина погрешности определения площади ($P \pm \text{Дельта } P$)	7245769+/-47106 м ²
3	Иные характеристики объекта	-

Сведения о местоположении границ объекта					
1. Система координат: МСК - 36, зона 2					
2. Сведения о характерных точках границ объекта					
Обозначение характерных точек границ	Координаты, м		Метод определения координат характерной точки	Средняя квадратическая погрешность положения характерной точки (Mt), м	Описание обозначения точки на местности (при наличии)
	X	Y			
1	2	3	4	5	6
1	457465.10	2262679.60	Картометрический	5.00	-
2	457474.91	2262741.74	Аналитический	0.30	-
3	457479.96	2262762.60	Аналитический	0.30	-
4	457487.55	2262794.20	Аналитический	0.30	-
5	457494.50	2262832.13	Аналитический	0.30	-
6	457500.82	2262877.01	Аналитический	0.30	-
7	457509.67	2262931.37	Аналитический	0.30	-
8	457522.94	2263003.43	Аналитический	0.30	-
9	457529.90	2263028.08	Аналитический	0.30	-
10	457535.58	2263063.48	Аналитический	0.30	-
11	457538.74	2263103.30	Аналитический	0.30	-
12	457538.11	2263152.61	Аналитический	0.30	-
13	457548.00	2263213.55	Аналитический	0.30	-
14	457550.18	2263256.35	Аналитический	0.30	-
15	457549.06	2263279.83	Аналитический	0.30	-
16	457546.83	2263301.07	Аналитический	0.30	-
17	457528.28	2263318.17	Аналитический	0.30	-
18	457334.19	2264483.48	Аналитический	0.30	-
19	457332.05	2264491.89	Аналитический	0.30	-
20	457314.51	2264591.48	Аналитический	0.30	-
21	456683.55	2264899.42	Аналитический	0.30	-
22	456681.13	2264911.17	Аналитический	0.30	-
23	456670.55	2264990.89	Аналитический	0.30	-
24	456617.15	2265007.98	Аналитический	0.30	-
25	456589.97	2265019.36	Аналитический	0.30	-
26	456561.52	2265033.89	Аналитический	0.30	-
27	456489.65	2265084.97	Аналитический	0.30	-
28	456414.83	2265135.41	Аналитический	0.30	-
29	456303.86	2265217.79	Аналитический	0.30	-
30	456187.84	2265293.46	Аналитический	0.30	-
31	456155.30	2265316.42	Аналитический	0.30	-
32	455972.82	2265128.90	Аналитический	0.30	-
33	455666.34	2264826.20	Аналитический	0.30	-
34	455602.50	2264711.35	Аналитический	0.30	-
35	455571.24	2264673.86	Аналитический	0.30	-
36	455523.33	2264625.95	Аналитический	0.30	-

1	2	3	4	5	6
37	455458.49	2264573.68	Аналитический	0.30	-
38	454554.92	2263654.47	Аналитический	0.30	-
39	454539.00	2263467.45	Аналитический	0.30	-
40	454479.29	2263463.47	Аналитический	0.30	-
41	454395.76	2263438.08	Аналитический	0.30	-
42	454378.28	2263199.67	Аналитический	0.30	-
43	454375.27	2263186.17	Аналитический	0.30	-
44	454369.02	2263120.57	Аналитический	0.30	-
45	454356.27	2262970.82	Аналитический	0.30	-
46	454361.82	2262935.98	Аналитический	0.30	-
47	454363.28	2262920.47	Аналитический	0.30	-
48	454361.69	2262717.19	Аналитический	0.30	-
49	454346.24	2262535.99	Аналитический	0.30	-
50	454339.47	2262486.98	Картометрический	5.00	-
51	454435.36	2262468.78	Аналитический	0.30	-
52	454474.03	2262470.46	Аналитический	0.30	-
53	454500.09	2262464.58	Аналитический	0.30	-
54	454508.50	2262450.28	Аналитический	0.30	-
55	454492.52	2262373.78	Аналитический	0.30	-
56	454492.52	2262332.59	Аналитический	0.30	-
57	454516.90	2262332.59	Аналитический	0.30	-
58	454599.29	2262323.33	Аналитический	0.30	-
59	454688.40	2262309.88	Аналитический	0.30	-
60	454825.44	2262288.86	Аналитический	0.30	-
61	454896.89	2262273.73	Аналитический	0.30	-
62	454976.76	2262261.12	Аналитический	0.30	-
63	454986.62	2262281.01	Аналитический	0.30	-
64	455945.76	2261907.66	Аналитический	0.30	-
65	456588.51	2262230.13	Аналитический	0.30	-
66	457222.90	2262550.57	Аналитический	0.30	-
67	457303.10	2262713.55	Аналитический	0.30	-
1	457465.10	2262679.60	Картометрический	5.00	-

3. Сведения о характерных точках части (частей) границы объекта

Обозначение характерных точек части границы	Координаты, м		Метод определения координат характерной точки	Средняя квадратическая погрешность положения характерной точки (Mt), м	Описание обозначения точки на местности (при наличии)
	X	Y			
1	2	3	4	5	6
Часть №					
-	-	-	-	-	-

