Правовое управление правительства
Воронежской области
ЗАРЕГИСТРИРОВАНО
«02» 11 2021г.
Регистрационный номер № 997

ДЕПАРТАМЕНТ
АРХИТЕКТУРЫ И ГРАДОСТРОИТЕЛЬСТВА
ВОРОНЕЖСКОЙ ОБЛАСТИ

ПРИКАЗ

14.10.2021 № 45-01-04/1130

г. Воронеж

Об утверждении правил землепользования и застройки Кирсановского сельского поселения Грибановского муниципального района Воронежской области

В соответствии с Градостроительным кодексом Российской Федерации, Федеральным законом от 06.10.2003 № 131-ФЗ «Об общих принципах организации местного самоуправления в Российской Федерации», Законами Воронежской области от 07.07.2006 № 61-ОЗ «О регулировании градостроительной деятельности в Воронежской области», от 20.12.2018 № 173-ОЗ «О перераспределении полномочий по утверждению правил землепользования и застройки между органами местного самоуправления поселений Воронежской области, городского округа город Нововоронеж, Борисоглебского городского округа и исполнительными органами государственной власти Воронежской области», постановлением правительства Воронежской области от 31.12.2014 № 1240 «Об утверждении Положения о департаменте архитектуры и градостроительства Воронежской области», на основании приказа департамента архитектуры и градостроительства Воронежской области от 30.12.2019 № 45-01-04/900 «О подготовке проектов правил землепользования и застройки поселений Богучарского, Бутурлиновского, Грибановского, Калачеевского, Каменского,

Кантемировского, Нижнедевицкого, Новохопёрского, Острогожского, Петропавловского, Поворинского, Репьёвского, Россошанского, Таловского, Терновского и Эртильского муниципальных районов и Борисоглебского городского округа Воронежской области», с учетом заключения о результатах публичных слушаний от 18.03.2021

п р и к а з ы в а ю:

1. Утвердить прилагаемые правила землепользования и застройки Кирсановского сельского поселения Грибановского муниципального района Воронежской области.

2. Признать утратившими силу следующие решения Совета народных депутатов Кирсановского сельского поселения Грибановского муниципального района Воронежской области:

- от 24.04.2012 № 120 «Об утверждении Правил землепользования и застройки Кирсановского сельского поселения Грибановского муниципального района Воронежской области»;

- от 22.03.2013 № 167 «О внесении изменений и дополнений в правила землепользования и застройки Кирсановского сельского поселения Грибановского муниципального района Воронежской области»;

- от 28.10.2016 № 68 «О внесении изменений и дополнений в Правила землепользования и застройки Кирсановского сельского поселения Грибановского муниципального района Воронежской области».

3. Контроль исполнения настоящего приказа возложить на заместителя руководителя департамента архитектуры и градостроительства Воронежской области – начальника отдела территориального планирования Беляеву С.М.

Руководитель департамента
архитектуры и градостроительства
Воронежской области А.А. Еренков

УТВЕРЖДЕНЫ
приказом департамента
архитектуры и градостроительства
Воронежской области
от 14.10.2021 № 45-01-04/1130

ПРАВИЛА ЗЕМЛЕПОЛЬЗОВАНИЯ И ЗАСТРОЙКИ КИРСАНОВСКОГО СЕЛЬСКОГО ПОСЕЛЕНИЯ ГРИБАНОВСКОГО МУНИЦИПАЛЬНОГО РАЙОНА ВОРОНЕЖСКОЙ ОБЛАСТИ

ЧАСТЬ I. ПОРЯДОК ПРИМЕНЕНИЯ ПРАВИЛ ЗЕМЛЕПОЛЬЗОВАНИЯ И ЗАСТРОЙКИ И ВНЕСЕНИЯ В НИХ ИЗМЕНЕНИЙ

Раздел 1. Общие положения

1. Предмет регулирования и цели подготовки правил землепользования и застройки Кирсановского сельского поселения Грибановского муниципального района Воронежской области

1. Правила землепользования и застройки Кирсановского сельского поселения Грибановского муниципального района Воронежской области (далее – Правила) являются документом градостроительного зонирования, который утверждается нормативным правовым актом департамента архитектуры и градостроительства Воронежской области и в котором устанавливаются территориальные зоны, градостроительные регламенты, порядок применения такого документа и порядок внесения в него изменений.

2. Правила разработаны в соответствии с Градостроительным кодексом Российской Федерации (далее – ГрК РФ), Земельным кодексом Российской Федерации, Федеральным законом от 06.10.2003 № 131-ФЗ «Об общих принципах организации местного самоуправления в Российской Федерации», иными нормативными правовыми актами Российской Федерации, Воронежской области, муниципальными правовыми актами муниципального образования с учетом положений нормативных актов и

документов, определяющих основные направления социально-экономического и градостроительного развития муниципального образования, а также сведений Единого государственного реестра недвижимости, сведений, документов и материалов, содержащихся в государственных информационных системах обеспечения градостроительной деятельности.

3. Правила разработаны в целях:

– создания условий для устойчивого развития территории муниципального образования, сохранения окружающей среды и объектов культурного наследия;

– создания условий для планировки территории муниципального образования;

– обеспечения прав и законных интересов физических и юридических лиц, в том числе правообладателей земельных участков и объектов капитального строительства;

– создания условий для привлечения инвестиций, в том числе путем предоставления возможности выбора наиболее эффективных видов разрешенного использования земельных участков и объектов капитального строительства.

2. Основные понятия, используемые в Правилах

В настоящих Правилах используются основные понятия, установленные законодательством Российской Федерации.

3. Сфера применения Правил

1. Действие настоящих Правил распространяется на всю территорию Кирсановского сельского поселения Грибановского муниципального района Воронежской области. Правила обязательны для соблюдения органами государственной власти, органами местного самоуправления, физическими и юридическими лицами, при осуществлении ими градостроительной деятельности на территории Кирсановского

сельского поселения Грибановского муниципального района Воронежской области.

2. Настоящие Правила применяются наряду с:

– техническими регламентами и иными обязательными требованиями, установленными в соответствии с законодательством в целях обеспечения безопасности жизни и здоровья людей, надежности и безопасности зданий, строений и сооружений, сохранения окружающей природной среды и объектов культурного наследия;

– региональными и местными нормативами градостроительного проектирования.

4. Содержание и порядок применения Правил

1. Правила включают в себя:

1) порядок их применения и внесения изменений в Правила;

2) карту градостроительного зонирования;

3) градостроительные регламенты.

Обязательным приложением к настоящим Правилам являются сведения о границах территориальных зон, которые должны содержать графическое описание местоположения границ территориальных зон, перечень координат характерных точек этих границ в системе координат, используемой для ведения Единого государственного реестра недвижимости.

2. Порядок применения Правил и внесения в них изменений включает в себя положения:

1) о регулировании землепользования и застройки;

2) об изменении видов разрешенного использования земельных участков и объектов капитального строительства физическими и юридическими лицами;

3) о подготовке документации по планировке территории органами местного самоуправления;

4) о проведении общественных обсуждений или публичных слушаний по вопросам землепользования и застройки;

5) о внесении изменений в Правила;

6) о регулировании иных вопросов землепользования и застройки.

5. Использование объектов недвижимости, не соответствующих настоящим Правилам

1. Земельные участки или объекты капитального строительства, виды разрешенного использования, предельные (минимальные и (или) максимальные) размеры и предельные параметры которых не соответствуют градостроительному регламенту, могут использоваться без установления срока приведения их в соответствие с градостроительным регламентом, за исключением случаев, если использование таких земельных участков и объектов капитального строительства опасно для жизни или здоровья человека, для окружающей среды, объектов культурного наследия.

2. Реконструкция указанных в подпункте 1 настоящего пункта объектов капитального строительства может осуществляться только путем приведения таких объектов в соответствие с градостроительным регламентом или путем уменьшения их несоответствия предельным параметрам разрешенного строительства, реконструкции. Изменение видов разрешенного использования указанных земельных участков и объектов капитального строительства может осуществляться путем приведения их в соответствие с видами разрешенного использования земельных участков и объектов капитального строительства, установленными градостроительным регламентом.

3. В случае если использование указанных в подпункте 1 настоящего пункта земельных участков и объектов капитального строительства продолжается и опасно для жизни или здоровья человека, для окружающей среды, объектов культурного наследия, в соответствии с федеральными законами может быть наложен запрет на использование таких земельных участков и объектов.

6. Открытость и доступность информации о землепользовании и застройке

1. Настоящие Правила являются открытыми и общедоступными.

2. Настоящие Правила подлежат опубликованию в порядке, установленном для официального опубликования нормативных правовых актов Воронежской области, и размещению в федеральной государственной информационной системе территориального планирования и в государственной информационной системе обеспечения градостроительной деятельности.

Раздел 2. Положения о регулировании землепользования и застройки

7. Перераспределение полномочий между органами местного самоуправления Кирсановского сельского поселения Грибановского муниципального района Воронежской области и департаментом архитектуры и градостроительства Воронежской области

1. На основании Закона Воронежской области от 20.12.2018 № 173-ОЗ «О перераспределении полномочий по утверждению правил землепользования и застройки между органами местного самоуправления поселений Воронежской области, городского округа город Нововоронеж, Борисоглебского городского округа и исполнительными органами государственной власти Воронежской области» (далее – Закон Воронежской области) и в соответствии со статьей 8.2 ГрК РФ, пунктом 6.1 статьи 26.3 Федерального закона от 06.10.1999 № 184-ФЗ «Об общих принципах организации законодательных (представительных) и исполнительных органов государственной власти субъектов Российской Федерации», частью 1.2 статьи 17 Федерального закона от 06.10.2003 № 131-ФЗ «Об общих принципах организации местного самоуправления в Российской Федерации» полномочия по утверждению Правил перераспределены между органами местного самоуправления Кирсановского сельского поселения Грибановского муниципального района Воронежской области и департаментом архитектуры и градостроительства Воронежской области

(далее – Уполномоченный орган) на срок, установленный Законом Воронежской области.

2. После истечения срока, указанного в Законе Воронежской области, полномочия Уполномоченного органа, предусмотренные настоящими Правилами, осуществляются органами местного самоуправления Кирсановского сельского поселения Грибановского муниципального района Воронежской области в соответствии с требованиями ГрК РФ.

8. Полномочия Уполномоченного органа по вопросам землепользования и застройки

1. Полномочия Уполномоченного органа по вопросам землепользования и застройки включают:

1) принятие решений о подготовке проекта Правил, о подготовке проекта о внесении изменений в Правила;

2) утверждение Правил, утверждение внесения изменений в Правила;

3) принятие решений о предоставлении разрешений на условно разрешенный вид использования объектов капитального строительства или земельного участка;

4) принятие решений о предоставлении разрешения на отклонение от предельных параметров разрешенного строительства, реконструкции объектов капитального строительства;

5) иные полномочия в соответствии с действующим законодательством.

9. Комиссия по подготовке проектов Правил

1. Комиссия по подготовке проектов правил землепользования и застройки поселений Воронежской области, городского округа город Нововоронеж, Борисоглебского городского округа (далее – Комиссия) является специально созданным постоянно действующим коллегиальным органом при Уполномоченном органе в целях реализации полномочий,

указанных в пункте 8 настоящих Правил, перераспределенных в соответствии с Законом Воронежской области и обеспечения выполнения задач градостроительного зонирования.

2. Комиссия создается и прекращает свою деятельность приказом Уполномоченного органа.

3. Состав и порядок деятельности Комиссии утверждается приказом Уполномоченного органа.

Раздел 3. Положения об изменении видов разрешенного использования земельных участков и объектов капитального строительства физическими и юридическими лицами

10. Изменение видов разрешенного использования земельных участков и объектов капитального строительства

1. Для каждой из установленных настоящими Правилами территориальных зон могут устанавливаться основные, условно разрешенные и вспомогательные виды разрешенного использования земельных участков и объектов капитального строительства.

2. Изменение одного вида разрешенного использования земельных участков и объектов капитального строительства на другой вид такого использования осуществляется в соответствии с градостроительным регламентом при условии соблюдения требований технических регламентов.

3. Основные и вспомогательные виды разрешенного использования земельных участков и объектов капитального строительства правообладателями земельных участков и объектов капитального строительства, за исключением органов государственной власти, органов местного самоуправления, государственных и муниципальных учреждений, государственных и муниципальных унитарных предприятий, выбираются самостоятельно без дополнительных разрешений и согласования.

4. Решения об изменении одного вида разрешенного использования земельных участков и объектов капитального строительства, расположенных

на землях, на которые действие градостроительных регламентов не распространяется или для которых градостроительные регламенты не устанавливаются, на другой вид такого использования принимаются в соответствии с федеральными законами.

11. Предоставление разрешения на условно разрешенный вид использования земельного участка или объекта капитального строительства

1. Физическое или юридическое лицо, заинтересованное в предоставлении разрешения на условно разрешенный вид использования земельного участка или объекта капитального строительства (далее - разрешение на условно разрешенный вид использования), направляет заявление о предоставлении разрешения на условно разрешенный вид использования в Комиссию. Заявление о предоставлении разрешения на условно разрешенный вид использования может быть направлено в форме электронного документа, подписанного электронной подписью в соответствии с требованиями Федерального закона от 06.04.2011 № 63-ФЗ «Об электронной подписи».

2. Порядок предоставления разрешения на условно разрешенный вид использования земельного участка или объекта капитального строительства определен статьей 39 ГрК РФ.

3. Проект решения о предоставлении разрешения на условно разрешенный вид использования подлежит рассмотрению на общественных обсуждениях или публичных слушаниях, проводимых в порядке, установленном статьей 5.1 ГрК РФ, с учетом положений статьи 39 ГрК РФ.

12. Предоставление разрешения на отклонение от предельных параметров разрешенного строительства, реконструкции объектов капитального строительства

1. Правообладатели земельных участков, размеры которых меньше установленных градостроительным регламентом минимальных размеров земельных участков либо конфигурация, инженерно-геологические или иные характеристики которых неблагоприятны для застройки, вправе обратиться

за разрешениями на отклонение от предельных параметров разрешенного строительства, реконструкции объектов капитального строительства (далее также – разрешение на отклонение от предельных параметров).

2. Правообладатели земельных участков вправе обратиться за разрешениями на отклонение от предельных параметров разрешенного строительства, реконструкции объектов капитального строительства, если такое отклонение необходимо в целях однократного изменения одного или нескольких предельных параметров разрешенного строительства, реконструкции объектов капитального строительства, установленных градостроительным регламентом для конкретной территориальной зоны, не более чем на десять процентов.

3. Порядок предоставления разрешения на отклонение от предельных параметров определен статьей 40 ГрК РФ.

4. Проект решения о предоставлении разрешения на отклонение от предельных параметров подлежит рассмотрению на общественных обсуждениях или публичных слушаниях, проводимых в порядке, установленном статьей 5.1 ГрК РФ, с учетом положений статьи 39 ГрК РФ, за исключением случая, указанного в части 1.1 статьи 40 ГрК РФ.

Раздел 4. Положения о подготовке документации по планировке территории органами местного самоуправления

13. Общие положения о подготовке документации по планировке территории

1. Подготовка документации по планировке территории осуществляется в целях обеспечения устойчивого развития территорий, в том числе выделения элементов планировочной структуры, установления границ земельных участков, установления границ зон планируемого размещения объектов капитального строительства.

2. Подготовка документации по планировке территории осуществляется в соответствии с главой 5 ГрК РФ.

3. Состав и содержание документации по планировке территории определяется ГрК РФ.

Раздел 5. Положения о проведении общественных обсуждений или публичных слушаний по вопросам землепользования и застройки

14. Общие положения о порядке проведения общественных обсуждений или публичных слушаний в сфере градостроительной деятельности

1. В целях соблюдения права человека на благоприятные условия жизнедеятельности, прав и законных интересов правообладателей земельных участков и объектов капитального строительства по проектам правил землепользования и застройки, проектам планировки территории, проектам межевания территории, проектам, предусматривающим внесение изменений в один из указанных утвержденных документов, проектам решений о предоставлении разрешения на условно разрешенный вид использования земельного участка или объекта капитального строительства, проектам решений о предоставлении разрешения на отклонение от предельных параметров разрешенного строительства, реконструкции объектов капитального строительства в соответствии с уставом муниципального образования и (или) нормативным правовым актом представительного органа муниципального образования и с учетом положений ГрК РФ проводятся общественные обсуждения или публичные слушания, за исключением случаев, предусмотренных ГрК РФ и другими федеральными законами.

2. Порядок проведения общественных обсуждений или публичных слушаний определяется ГрК РФ, Уставом Кирсановского сельского поселения Грибановского муниципального района Воронежской области и (или) нормативным правовым актом представительного органа муниципального образования.

Раздел 6. Положения о внесении изменений в Правила

15. Основания и порядок внесения изменений в Правила

1. Основания для рассмотрения вопроса о внесении изменений в настоящие Правила предусмотрены статьей 33 ГрК РФ.

2. Внесение изменений в Правила осуществляется в порядке, предусмотренном статьями 31 и 32 ГрК РФ, с учетом особенностей, установленных статьей 33 ГрК РФ.

Раздел 7. Положения о регулировании иных вопросов землепользования и застройки

16. Общие принципы регулирования иных вопросов землепользования и застройки на территории Кирсановского сельского поселения Грибановского муниципального района Воронежской области

Иные вопросы землепользования и застройки на территории Кирсановского сельского поселения Грибановского муниципального района Воронежской области регулируются законодательством Российской Федерации, Воронежской области, муниципальными правовыми актами Кирсановского сельского поселения Грибановского муниципального района Воронежской области.

ЧАСТЬ II. КАРТА ГРАДОСТРОИТЕЛЬНОГО ЗОНИРОВАНИЯ

17. Карты градостроительного зонирования

1. Карта градостроительного зонирования территории Кирсановского сельского поселения Грибановского муниципального района Воронежской области.

ПРАВИЛА ЗЕМЛЕПОЛЬЗОВАНИЯ И ЗАСТРОЙКИ

Карта градостроительного зонирования территории
Кирсановского сельского поселения Грибановского муниципального района Воронежской области

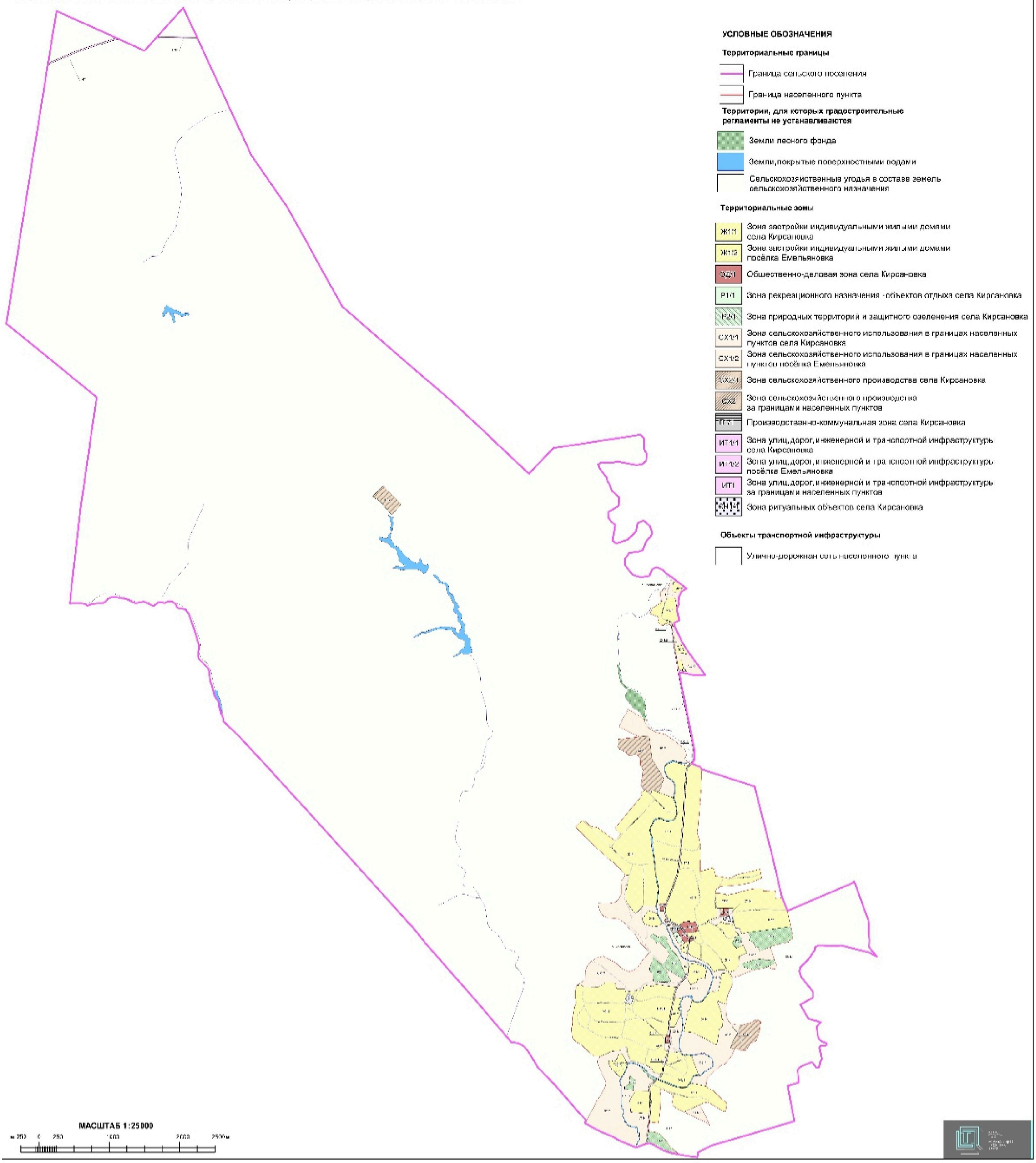

2. Карта градостроительного зонирования с отображением зон с особыми условиями использования территории Кирсановского сельского поселения Грибановского муниципального района Воронежской области.

ПРАВИЛА ЗЕМЛЕПОЛЬЗОВАНИЯ И ЗАСТРОЙКИ

Карта градостроительного зонирования с отображением зон с особыми условиями использования территории
Кирсановского сельского поселения Грибановского муниципального района Воронежской области

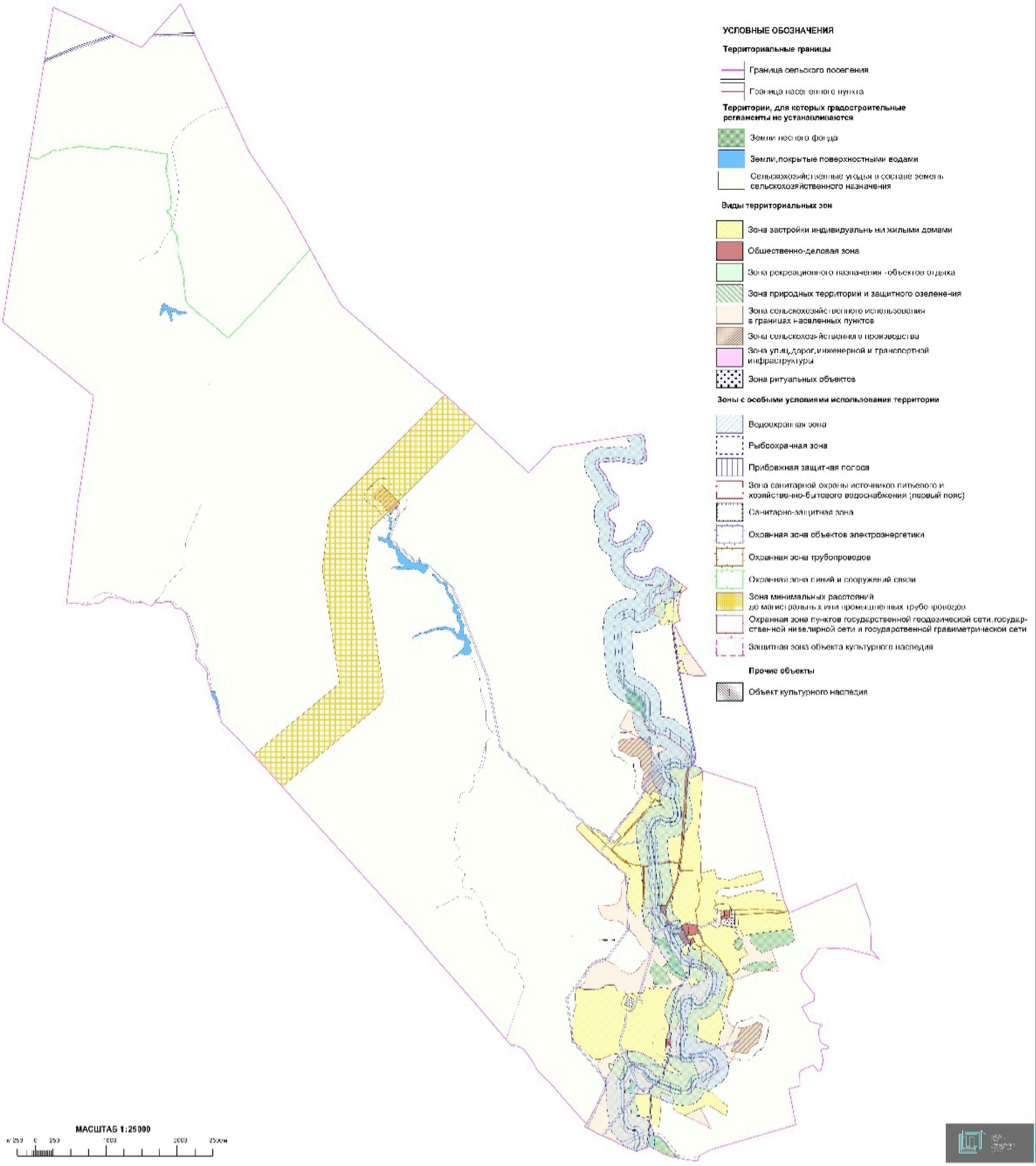

2.1. На территории Кирсановского сельского поселения Грибановского муниципального района Воронежской области располагаются следующие объекты культурного наследия:

№ п/п	Наименование объекта культурного наследия	Сведения о границах территории объекта культурного наследия	Сведения о границах защитной зоны объекта культурного наследия	Сведения о границах зоны охраны объекта культурного наследия
1.	Церковь Воскресения Христа	Не установлена	Установлена приказом управления по охране объектов культурного наследия Воронежской области от 10.09.2019 № 71-01-07/219 «Об утверждении графического описания местоположения границ (с перечнем координат характерных точек этих границ) защитных зон объектов культурного наследия, расположенных на территории Воронежской области»	Не установлена

2.2. На территории Кирсановского сельского поселения Грибановского муниципального района Воронежской области располагаются следующие объекты археологического наследия, границы территорий которых опубликованию не подлежат*:

№ п/п	Наименование объекта культурного наследия	Сведения о границах территории объекта культурного наследия
1.	Одиночный курган 4 у с. Кирсановка Грибановского района	Установлена приказом управления по охране объектов культурного наследия Воронежской области от 14.04.2021 № 71-01-07/132 «Об утверждении границ территорий выявленных объектов археологического наследия, расположенных на территории Воронежской области»

*в соответствии с приказом Министерства культуры Российской Федерации от 01.09.2015 № 2328 «Об утверждении перечня отдельных сведений об объектах археологического наследия, которые не подлежат опубликованию»

18. Перечень территориальных зон, установленных на карте градостроительного зонирования

1. Порядок установления территориальных зон определен статьей 34 ГрК РФ. На карте градостроительного зонирования установлены следующие виды территориальных зон:

Наименование территориальной зоны	Кодовое обозначение территориальной зоны
Жилые зоны	
Зона застройки индивидуальными жилыми домами	**Ж1**
Общественно-деловые зоны	
Общественно-деловая зона	**ОД**
Производственные и коммунально-складские зоны	
Производственно-коммунальная зона	**П1**
Зоны инженерной и транспортной инфраструктуры	
Зона улиц, дорог, инженерной и транспортной инфраструктуры	**ИТ1**
Зоны сельскохозяйственного использования	
Зона сельскохозяйственного использования в границах населенных пунктов	**СХ1**
Зона сельскохозяйственного производства	**СХ2**
Зоны рекреационного назначения	
Зона рекреационного назначения - объектов отдыха	**Р1**
Зона природных территорий и защитного озеленения	**Р2**
Зоны специального назначения	
Зона ритуальных объектов	**СН1**

2. Настоящими Правилами на территории Кирсановского сельского поселения Грибановского муниципального района Воронежской области установлены следующие территориальные зоны:

Наименование территориальной зоны	Кодовое обозначение территориальной зоны
Жилые зоны	
Зона застройки индивидуальными жилыми домами села Кирсановка	**Ж1/1**

Наименование территориальной зоны	Кодовое обозначение территориальной зоны
Зона застройки индивидуальными жилыми домами посёлка Емельяновка	**Ж1/2**
Общественно-деловые зоны	
Общественно-деловая зона села Кирсановка	**ОД/1**
Производственные и коммунально-складские зоны	
Производственно-коммунальная зона села Кирсановка	**П1/1**
Зоны инженерной и транспортной инфраструктуры	
Зона улиц, дорог, инженерной и транспортной инфраструктуры села Кирсановка	**ИТ1/1**
Зона улиц, дорог, инженерной и транспортной инфраструктуры посёлка Емельяновка	**ИТ1/2**
Зона улиц, дорог, инженерной и транспортной инфраструктуры за границами населенных пунктов	**ИТ1**
Зоны сельскохозяйственного использования	
Зона сельскохозяйственного использования в границах населенного пункта села Кирсановка	**СХ1/1**
Зона сельскохозяйственного использования в границах населенного пункта посёлка Емельяновка	**СХ1/2**
Зона сельскохозяйственного производства села Кирсановка	**СХ2/1**
Зона сельскохозяйственного производства за границами населенных пунктов	**СХ2**
Зоны рекреационного назначения	
Зона рекреационного назначения - объектов отдыха села Кирсановка	**Р1/1**
Зона природных территорий и защитного озеленения села Кирсановка	**Р2/1**
Зоны специального назначения	
Зона ритуальных объектов села Кирсановка	**СН1/1**

3. Сведения о границах территориальных зон, содержащие графическое описание местоположения границ территориальных зон, перечень координат характерных точек границ территориальных зон села Кирсановка, являются приложением № 1 к настоящим Правилам.

4. Сведения о границах территориальных зон, содержащие графическое описание местоположения границ территориальных зон, перечень координат характерных точек границ территориальных зон посёлка Емельяновка, являются приложением № 2 к настоящим Правилам.

5. Сведения о границах территориальных зон, содержащие графическое описание местоположения границ территориальных зон, перечень координат характерных точек границ территориальных зон, расположенных за границами населенных пунктов на территории Кирсановского сельского поселения, являются приложением № 3 к настоящим Правилам.

ЧАСТЬ III. ГРАДОСТРОИТЕЛЬНЫЕ РЕГЛАМЕНТЫ

19. Общие положения о градостроительном регламенте

1. Градостроительным регламентом определяется правовой режим земельных участков, равно как всего, что находится над и под поверхностью земельных участков и используется в процессе их застройки и последующей эксплуатации объектов капитального строительства.

2. Действие градостроительного регламента распространяется в равной мере на все земельные участки и объекты капитального строительства, расположенные в пределах границ территориальной зоны, обозначенной на карте градостроительного зонирования.

3. Земли и земельные участки, на которые действие градостроительных регламентов не распространяется или для которых градостроительные регламенты не устанавливаются, определены статьей 36 ГрК РФ.

20. Виды разрешенного использования

1. Разрешенное использование земельных участков и объектов капитального строительства может быть следующих видов:

– основные виды разрешенного использования;

– условно разрешенные виды использования;

– вспомогательные виды разрешенного использования, допустимые только в качестве дополнительных по отношению к основным видам разрешенного использования и условно разрешенным видам использования и осуществляемые совместно с ними.

2. Виды разрешенного использования (далее – ВРИ) земельных участков в настоящих Правилах определяются в соответствии с приказом Федеральной службы государственной регистрации, кадастра и картографии от 10.11.2020 № П/0412 «Об утверждении классификатора видов разрешенного использования земельных участков».

21. Градостроительные регламенты территориальных зон

1. Градостроительные регламенты территориальных зон Ж1/1, Ж1/2

№ п/п	Код ВРИ	Наименование ВРИ	Предельные (минимальные и (или) максимальные) размеры земельных участков, в том числе их площадь, м²		Максимальный процент застройки в границах земельного участка	Предельное количество этажей или предельная высота зданий, строений, сооружений	Минимальные отступы от границ земельных участков в целях определения мест допустимого размещения зданий, строений, сооружений, за пределами которых запрещено строительство зданий, строений, сооружений
			min	max			
ОСНОВНЫЕ ВИДЫ РАЗРЕШЕННОГО ИСПОЛЬЗОВАНИЯ ЗЕМЕЛЬНЫХ УЧАСТКОВ И ОБЪЕКТОВ КАПИТАЛЬНОГО СТРОИТЕЛЬСТВА							
1	2.1	Для индивидуального жилищного строительства	400	5000	50%	3 этажа	3 метра
2	2.3	Блокированная жилая застройка	80	3000	50%	3 этажа	3 метра; 0 метров – при примыкании к соседним зданиям
3	2.2	Для ведения личного подсобного хозяйства (приусадебный земельный участок)	300	5000	30%	3 этажа	3 метра
4	1.19	Сенокошение	600	50000	0%	не подлежат установлению	
5	1.20	Выпас сельскохозяйственных животных	300	50000	0%	не подлежат установлению	
6	3.1.1	Предоставление коммунальных услуг	не подлежит установлению	5000	не подлежат установлению		
7	3.1.2	Административные здания организаций, обеспечивающих предоставление коммунальных услуг	не подлежат установлению		60%	3 этажа	3 метра
8	3.2.2	Оказание социальной помощи населению	не подлежат установлению		60%	3 этажа	3 метра
9	3.2.3	Оказание услуг связи	не подлежат установлению		60%	3 этажа	3 метра
10	3.4.1	Амбулаторно-поликлиническое обслуживание	не подлежат установлению			3 этажа	3 метра

№ п/п	Код ВРИ	Наименование ВРИ	Предельные (минимальные и (или) максимальные) размеры земельных участков, в том числе их площадь, м^2		Максимальный процент застройки в границах земельного участка	Предельное количество этажей или предельная высота зданий, строений, сооружений	Минимальные отступы от границ земельных участков в целях определения мест допустимого размещения зданий, строений, сооружений, за пределами которых запрещено строительство зданий, строений, сооружений
			min	max			
11	3.5.1	Дошкольное, начальное и среднее общее образование	не подлежат установлению			4 этажа	3 метра
12	3.6.2.	Парки культуры и отдыха	не подлежат установлению				
13	5.1.3	Площадки для занятий спортом	не подлежат установлению				
14	9.3	Историко-культурная деятельность	не подлежат установлению				
15	11.0	Водные объекты	не подлежат установлению				
16	11.1	Общее пользование водными объектами	не подлежат установлению				
17	12.0	Земельные участки (территории) общего пользования	не подлежат установлению				
18	12.0.1	Улично-дорожная сеть	не подлежат установлению				
19	12.0.2	Благоустройство территории	не подлежат установлению				
УСЛОВНО РАЗРЕШЕННЫЕ ВИДЫ ИСПОЛЬЗОВАНИЯ ЗЕМЕЛЬНЫХ УЧАСТКОВ И ОБЪЕКТОВ КАПИТАЛЬНОГО СТРОИТЕЛЬСТВА							
20	2.1.1	Малоэтажная многоквартирная жилая застройка	600	не подлежит установлению	45%	4 этажа	6 метров
21	2.7.1	Хранение автотранспорта	не подлежат установлению				
22	3.3	Бытовое обслуживание	200	5000	60%	3 этажа	3 метра
23	3.6.1	Объекты культурно-досуговой деятельности	200	5000	60%	3 этажа	3 метра
24	3.7.1	Осуществление религиозных обрядов	не подлежат установлению				3 метра
25	3.8.1	Государственное управление	не подлежат установлению		60%	4 этажа	3 метра
26	3.10.1	Амбулаторное ветеринарное обслуживание	200	5000	60%	3 этажа	3 метра
27	4.1	Деловое управление	не подлежат установлению		60%	4 этажа	3 метра
28	4.4	Магазины	200	5000	60%	3 этажа	3 метра

№ п/п	Код ВРИ	Наименование ВРИ	Предельные (минимальные и (или) максимальные) размеры земельных участков, в том числе их площадь, м^2		Максимальный процент застройки в границах земельного участка	Предельное количество этажей или предельная высота зданий, строений, сооружений	Минимальные отступы от границ земельных участков в целях определения мест допустимого размещения зданий, строений, сооружений, за пределами которых запрещено строительство зданий, строений, сооружений
			min	max			
29	4.5	Банковская и страховая деятельность	не подлежат установлению		60%	3 этажа	3 метра
30	4.6	Общественное питание	200	5000	50%	3 этажа	3 метра
31	4.7	Гостиничное обслуживание	600	не подлежит установлению	45%	4 этажа	6 метров
32	4.9	Служебные гаражи	не подлежит установлению	5000	60%	не подлежит установлению	3 метра
33	5.1.2	Обеспечение занятий спортом в помещениях	не подлежат установлению		45%	не подлежит установлению	3 метра
34	6.4	Пищевая промышленность	не подлежит установлению	5000	не подлежит установлению	15 метров	3 метра
35	8.3	Обеспечение внутреннего правопорядка	не подлежат установлению				3 метра
36	13.1	Ведение огородничества	100	4500	0%	не подлежат установлению	
37	13.2	Ведение садоводства	400	2000	30%	3 этажа	3 метра

Ограничения использования земельных участков и объектов капитального строительства, устанавливаемые в соответствии с законодательством Российской Федерации, определяются пунктом 22 настоящих Правил.

2. Градостроительный регламент территориальной зоны ОД/1

№ п/п	Код ВРИ	Наименование ВРИ	Предельные (минимальные и (или) максимальные) размеры земельных участков, в том числе их площадь, м^2		Максимальный процент застройки в границах земельного участка	Предельное количество этажей или предельная высота зданий, строений, сооружений	Минимальные отступы от границ земельных участков в целях определения мест допустимого размещения зданий, строений, сооружений, за пределами которых запрещено строительство зданий, строений, сооружений
			min	max			
ОСНОВНЫЕ ВИДЫ РАЗРЕШЕННОГО ИСПОЛЬЗОВАНИЯ ЗЕМЕЛЬНЫХ УЧАСТКОВ И ОБЪЕКТОВ КАПИТАЛЬНОГО СТРОИТЕЛЬСТВА							
1	3.1.1	Предоставление коммунальных услуг	не подлежит установлению	5000	не подлежат установлению		
2	3.1.2	Административные здания организаций, обеспечивающих предоставление коммунальных услуг	не подлежат установлению		60%	не подлежит установлению	3 метра
3	3.2.1	Дома социального обслуживания	не подлежат установлению		60%	не подлежит установлению	6 метров
4	3.2.2	Оказание социальной помощи населению	не подлежат установлению		60%	не подлежит установлению	6 метров
5	3.2.3	Оказание услуг связи	не подлежат установлению		60%	не подлежит установлению	6 метров
6	3.3	Бытовое обслуживание	200	не подлежит установлению	60%	не подлежит установлению	6 метров
7	3.4.1	Амбулаторно-поликлиническое обслуживание	не подлежат установлению			не подлежит установлению	6 метров
8	3.5.1	Дошкольное, начальное и среднее общее образование	не подлежат установлению			4 этажа	6 метров
9	3.6.1	Объекты культурно-досуговой деятельности	не подлежат установлению		60%	не подлежит установлению	6 метров
10	3.6.2.	Парки культуры и отдыха	не подлежат установлению				
11	3.7.1	Осуществление религиозных обрядов	не подлежат установлению				6 метров
12	3.7.2	Религиозное управление и образование	не подлежат установлению				6 метров
13	3.8.1	Государственное управление	не подлежат установлению		60%	не подлежит	6 метров

№ п/п	Код ВРИ	Наименование ВРИ	Предельные (минимальные и (или) максимальные) размеры земельных участков, в том числе их площадь, м^2		Максимальный процент застройки в границах земельного участка	Предельное количество этажей или предельная высота зданий, строений, сооружений	Минимальные отступы от границ земельных участков в целях определения мест допустимого размещения зданий, строений, сооружений, за пределами которых запрещено строительство зданий, строений, сооружений
			min	max			
						установлению	
14	3.10.1	Амбулаторное ветеринарное обслуживание	не подлежат установлению		60%	3 этажа	3 метра
15	4.1	Деловое управление	не подлежат установлению		50%	не подлежит установлению	6 метров
16	4.3	Рынки	не подлежат установлению		45%	не подлежит установлению	6 метров
17	4.4	Магазины	200	не подлежит установлению	60%	не подлежит установлению	3 метра
18	4.5	Банковская и страховая деятельность	не подлежат установлению		60%	не подлежит установлению	6 метров
19	4.6	Общественное питание	400	не подлежит установлению	50%	не подлежит установлению	6 метров
20	4.7	Гостиничное обслуживание	600	не подлежит установлению	45%	не подлежит установлению	6 метров
21	4.9	Служебные гаражи	не подлежат установлению				3 метра
22	4.10	Выставочно-ярмарочная деятельность	800	не подлежит установлению	45%	не подлежит установлению	6 метров
23	5.1.2	Обеспечение занятий спортом в помещениях	не подлежат установлению		45%	не подлежит установлению	6 метров
24	5.1.3	Площадки для занятий спортом	не подлежат установлению				
25	8.3	Обеспечение внутреннего правопорядка	не подлежат установлению				3 метра
26	9.3	Историко-культурная деятельность	не подлежат установлению				
27	12.0	Земельные участки (территории) общего пользования	не подлежат установлению				
28	12.0.1	Улично-дорожная сеть	не подлежат установлению				

№ п/п	Код ВРИ	Наименование ВРИ	Предельные (минимальные и (или) максимальные) размеры земельных участков, в том числе их площадь, м^2		Максимальный процент застройки в границах земельного участка	Предельное количество этажей или предельная высота зданий, строений, сооружений	Минимальные отступы от границ земельных участков в целях определения мест допустимого размещения зданий, строений, сооружений, за пределами которых запрещено строительство зданий, строений, сооружений
			min	max			
29	12.0.2	Благоустройство территории	не подлежат установлению				
УСЛОВНО РАЗРЕШЕННЫЕ ВИДЫ ИСПОЛЬЗОВАНИЯ ЗЕМЕЛЬНЫХ УЧАСТКОВ И ОБЪЕКТОВ КАПИТАЛЬНОГО СТРОИТЕЛЬСТВА							
30	2.1	Для индивидуального жилищного строительства	300	1000	50%	3 этажа	3 метра
31	2.2	Для ведения личного подсобного хозяйства (приусадебный земельный участок)	300	5000	40%	3 этажа	3 метра
32	4.9.1.3	Автомобильные мойки	не подлежат установлению			1 этаж	3 метра
33	6.4	Пищевая промышленность	400	5000	50%	15 метров	3 метра

Ограничения использования земельных участков и объектов капитального строительства, устанавливаемые в соответствии с законодательством Российской Федерации, определяются пунктом 22 настоящих Правил.

3. Градостроительный регламент территориальной зоны П1/1

№ п/п	Код ВРИ	Наименование ВРИ	Предельные (минимальные и (или) максимальные) размеры земельных участков, в том числе их площадь, м^2		Максимальный процент застройки в границах земельного участка	Предельное количество этажей или предельная высота зданий, строений, сооружений	Минимальные отступы от границ земельных участков в целях определения мест допустимого размещения зданий, строений, сооружений, за пределами которых запрещено строительство зданий, строений, сооружений
			min	max			
ОСНОВНЫЕ ВИДЫ РАЗРЕШЕННОГО ИСПОЛЬЗОВАНИЯ ЗЕМЕЛЬНЫХ УЧАСТКОВ И ОБЪЕКТОВ КАПИТАЛЬНОГО СТРОИТЕЛЬСТВА							
1	1.15	Хранение и переработка сельскохозяйственной продукции	не подлежат установлению				3 метра
2	2.7.1	Хранение автотранспорта	не подлежат установлению				1 метр
3	3.1	Коммунальное обслуживание	не подлежат установлению				
4	3.3	Бытовое обслуживание	200	не подлежит установлению	60%	не подлежит установлению	3 метра
5	4.1	Деловое управление	не подлежат установлению		60%	не подлежит установлению	3 метра
6	4.9	Служебные гаражи	не подлежат установлению				3 метра
7	4.9.1.1	Заправка транспортных средств	не подлежат установлению				3 метра
8	4.9.1.3	Автомобильные мойки	не подлежат установлению				3 метра
9	4.9.1.4	Ремонт автомобилей	не подлежат установлению				3 метра
10	6.9	Склад	не подлежат установлению		60%	не подлежит установлению	3 метра
11	6.9.1	Складские площадки	не подлежат установлению				
12	12.0	Земельные участки (территории) общего пользования	не подлежат установлению				
13	12.0.1	Улично-дорожная сеть	не подлежат установлению				
14	12.0.2	Благоустройство территории	не подлежат установлению				
УСЛОВНО РАЗРЕШЕННЫЕ ВИДЫ ИСПОЛЬЗОВАНИЯ ЗЕМЕЛЬНЫХ УЧАСТКОВ И ОБЪЕКТОВ КАПИТАЛЬНОГО СТРОИТЕЛЬСТВА							
15	4.4	Магазины	200	не подлежит установлению	50%	не подлежит установлению	3 метра

Ограничения использования земельных участков и объектов капитального строительства, устанавливаемые в соответствии с законодательством Российской Федерации, определяются пунктом 22 настоящих Правил.

4. Градостроительные регламенты территориальных зон ИТ1/1, ИТ1/2, ИТ1

№ п/п	Код ВРИ	Наименование ВРИ	Предельные (минимальные и (или) максимальные) размеры земельных участков, в том числе их площадь, м^2		Максимальный процент застройки в границах земельного участка	Предельное количество этажей или предельная высота зданий, строений, сооружений	Минимальные отступы от границ земельных участков в целях определения мест допустимого размещения зданий, строений, сооружений, за пределами которых запрещено строительство зданий, строений, сооружений
			min	max			
ОСНОВНЫЕ ВИДЫ РАЗРЕШЕННОГО ИСПОЛЬЗОВАНИЯ ЗЕМЕЛЬНЫХ УЧАСТКОВ И ОБЪЕКТОВ КАПИТАЛЬНОГО СТРОИТЕЛЬСТВА							
1	7.2.1	Размещение автомобильных дорог	не подлежат установлению				
2	3.1.1	Предоставление коммунальных услуг	не подлежат установлению				
3	12.0	Земельные участки (территории) общего пользования	не подлежат установлению				
4	12.0.1	Улично-дорожная сеть	не подлежат установлению				
5	12.0.2	Благоустройство территории	не подлежат установлению				
УСЛОВНО РАЗРЕШЕННЫЕ ВИДЫ ИСПОЛЬЗОВАНИЯ ЗЕМЕЛЬНЫХ УЧАСТКОВ И ОБЪЕКТОВ КАПИТАЛЬНОГО СТРОИТЕЛЬСТВА							
6	4.9.1	Объекты дорожного сервиса	не подлежат установлению				3 метра

Ограничения использования земельных участков и объектов капитального строительства, устанавливаемые в соответствии с законодательством Российской Федерации, определяются пунктом 22 настоящих Правил.

5. Градостроительные регламенты территориальных зон СХ1/1, СХ1/2

№ п/п	Код ВРИ	Наименование ВРИ	Предельные (минимальные и (или) максимальные) размеры земельных участков, в том числе их площадь, м^2		Максимальный процент застройки в границах земельного участка	Предельное количество этажей или предельная высота зданий, строений, сооружений	Минимальные отступы от границ земельных участков в целях определения мест допустимого размещения зданий, строений, сооружений, за пределами которых запрещено строительство зданий, строений, сооружений
			min	max			
ОСНОВНЫЕ ВИДЫ РАЗРЕШЕННОГО ИСПОЛЬЗОВАНИЯ ЗЕМЕЛЬНЫХ УЧАСТКОВ И ОБЪЕКТОВ КАПИТАЛЬНОГО СТРОИТЕЛЬСТВА							
1	1.2	Выращивание зерновых и иных сельскохозяйственных культур	не подлежат установлению				
2	1.3	Овощеводство	не подлежат установлению				
3	1.4	Выращивание тонизирующих, лекарственных, цветочных культур	не подлежат установлению				
4	1.5	Садоводство	не подлежат установлению				
5	1.12	Пчеловодство	не подлежат установлению				
6	1.13	Рыбоводство	не подлежат установлению				
7	1.14	Научное обеспечение сельского хозяйства	не подлежат установлению				
8	1.16	Ведение личного подсобного хозяйства на полевых участках	не подлежат установлению				
9	1.17	Питомники	не подлежат установлению				
10	1.19	Сенокошение	не подлежат установлению				
11	1.20	Выпас сельскохозяйственных животных	не подлежат установлению				
12	3.1.1	Предоставление коммунальных услуг	не подлежат установлению				
13	11.0	Водные объекты	не подлежат установлению				
14	11.1	Общее пользование водными объектами	не подлежат установлению				
15	12.0	Земельные участки (территории) общего пользования	не подлежат установлению				
16	12.0.1	Улично-дорожная сеть	не подлежат установлению				

№ п/п	Код ВРИ	Наименование ВРИ	Предельные (минимальные и (или) максимальные) размеры земельных участков, в том числе их площадь, м^2		Максимальный процент застройки в границах земельного участка	Предельное количество этажей или предельная высота зданий, строений, сооружений	Минимальные отступы от границ земельных участков в целях определения мест допустимого размещения зданий, строений, сооружений, за пределами которых запрещено строительство зданий, строений, сооружений
			min	max			
17	12.0.2	Благоустройство территории	не подлежат установлению				
18	13.1	Ведение огородничества	100	4500	0%	не подлежат установлению	
УСЛОВНО РАЗРЕШЕННЫЕ ВИДЫ ИСПОЛЬЗОВАНИЯ ЗЕМЕЛЬНЫХ УЧАСТКОВ И ОБЪЕКТОВ КАПИТАЛЬНОГО СТРОИТЕЛЬСТВА							
19	1.15	Хранение и переработка сельскохозяйственной продукции	не подлежат установлению				3 метра
20	5.3	Охота и рыбалка	не подлежат установлению				
21	5.4	Причалы для маломерных судов	не подлежат установлению				
22	6.8	Связь	не подлежат установлению				3 метра
23	11.2	Специальное пользование водными объектами	не подлежат установлению				
24	11.3	Гидротехнические сооружения	не подлежат установлению				

Ограничения использования земельных участков и объектов капитального строительства, устанавливаемые в соответствии с законодательством Российской Федерации, определяются пунктом 22 настоящих Правил.

6. Градостроительные регламенты территориальных зон СХ2/1, СХ2

№ п/п	Код ВРИ	Наименование ВРИ	Предельные (минимальные и (или) максимальные) размеры земельных участков, в том числе их площадь, м^2		Максимальный процент застройки в границах земельного участка	Предельное количество этажей или предельная высота зданий, строений, сооружений	Минимальные отступы от границ земельных участков в целях определения мест допустимого размещения зданий, строений, сооружений, за пределами которых запрещено строительство зданий, строений, сооружений
			min	max			
ОСНОВНЫЕ ВИДЫ РАЗРЕШЕННОГО ИСПОЛЬЗОВАНИЯ ЗЕМЕЛЬНЫХ УЧАСТКОВ И ОБЪЕКТОВ КАПИТАЛЬНОГО СТРОИТЕЛЬСТВА							
1	1.1	Растениеводство	не подлежат установлению				
2	1.12	Пчеловодство	не подлежат установлению				
3	1.15	Хранение и переработка сельскохозяйственной продукции	не подлежат установлению				3 метра
4	1.16	Ведение личного подсобного хозяйства на полевых участках	не подлежат установлению				
5	1.17	Питомники	не подлежат установлению				
6	1.18	Обеспечение сельскохозяйственного производства	не подлежат установлению				3 метра
7	3.1.1	Предоставление коммунальных услуг	не подлежат установлению				
8	4.1	Деловое управление	не подлежат установлению		50%	не подлежит установлению	3 метра
9	4.4	Магазины	не подлежит установлению	5000	50%	не подлежит установлению	3 метра
10	4.9.1.1	Заправка транспортных средств	не подлежат установлению			1 этаж	3 метра
11	6.9	Склад	не подлежат установлению		60%	не подлежит установлению	3 метра
12	6.9.1	Складские площадки	не подлежат установлению				
13	8.3	Обеспечение внутреннего правопорядка	не подлежат установлению				3 метра
14	9.3	Историко-культурная деятельность	не подлежат установлению				
15	11.1	Общее пользование водными	не подлежат установлению				

№ п/п	Код ВРИ	Наименование ВРИ	Предельные (минимальные и (или) максимальные) размеры земельных участков, в том числе их площадь, м^2		Максимальный процент застройки в границах земельного участка	Предельное количество этажей или предельная высота зданий, строений, сооружений	Минимальные отступы от границ земельных участков в целях определения мест допустимого размещения зданий, строений, сооружений, за пределами которых запрещено строительство зданий, строений, сооружений
			min	max			
		объектами					
16	12.0	Земельные участки (территории) общего пользования	не подлежат установлению				
17	12.0.1	Улично-дорожная сеть	не подлежат установлению				
18	12.0.2	Благоустройство территории	не подлежат установлению				
УСЛОВНО РАЗРЕШЕННЫЕ ВИДЫ ИСПОЛЬЗОВАНИЯ ЗЕМЕЛЬНЫХ УЧАСТКОВ И ОБЪЕКТОВ КАПИТАЛЬНОГО СТРОИТЕЛЬСТВА							
19	1.7	Животноводство	не подлежат установлению				3 метра
20	5.3	Охота и рыбалка	не подлежат установлению				
21	6.4	Пищевая промышленность	не подлежат установлению				3 метра
22	6.8	Связь	не подлежат установлению				3 метра

Ограничения использования земельных участков и объектов капитального строительства, устанавливаемые в соответствии с законодательством Российской Федерации, определяются пунктом 22 настоящих Правил.

7. Градостроительный регламент территориальной зоны Р1/1

№ п/п	Код ВРИ	Наименование ВРИ	Предельные (минимальные и (или) максимальные) размеры земельных участков, в том числе их площадь, м^2		Максимальный процент застройки в границах земельного участка	Предельное количество этажей или предельная высота зданий, строений, сооружений	Минимальные отступы от границ земельных участков в целях определения мест допустимого размещения зданий, строений, сооружений, за пределами которых запрещено строительство зданий, строений, сооружений
			min	max			
ОСНОВНЫЕ ВИДЫ РАЗРЕШЕННОГО ИСПОЛЬЗОВАНИЯ ЗЕМЕЛЬНЫХ УЧАСТКОВ И ОБЪЕКТОВ КАПИТАЛЬНОГО СТРОИТЕЛЬСТВА							
1	3.6.2.	Парки культуры и отдыха	не подлежат установлению				
2	5.1.3	Площадки для занятий спортом	не подлежат установлению				
3	5.2	Природно-познавательный туризм	не подлежат установлению				
4	9.3	Историко-культурная деятельность	не подлежат установлению				
5	12.0.1	Улично-дорожная сеть	не подлежат установлению				
6	12.0.2	Благоустройство территории	не подлежат установлению				
7	3.1.1	Предоставление коммунальных услуг	не подлежат установлению				
8	8.3	Обеспечение внутреннего правопорядка	не подлежат установлению				3 метра
УСЛОВНО РАЗРЕШЕННЫЕ ВИДЫ ИСПОЛЬЗОВАНИЯ ЗЕМЕЛЬНЫХ УЧАСТКОВ И ОБЪЕКТОВ КАПИТАЛЬНОГО СТРОИТЕЛЬСТВА							
9	3.6.1	Объекты культурно-досуговой деятельности	200	3000	45%	не подлежит установлению	3 метра
10	3.7.1	Осуществление религиозных обрядов	не подлежат установлению				3 метра
11	4.6	Общественное питание	200	1000	50%	не подлежит установлению	3 метра
12	4.8.1	Развлекательные мероприятия	200	3000	45%	не подлежит установлению	3 метра

Ограничения использования земельных участков и объектов капитального строительства, устанавливаемые в соответствии с законодательством Российской Федерации, определяются пунктом 22 настоящих Правил.

8. Градостроительный регламент территориальной зоны Р2/1

№ п/п	Код ВРИ	Наименование ВРИ	Предельные (минимальные и (или) максимальные) размеры земельных участков, в том числе их площадь, м^2		Максимальный процент застройки в границах земельного участка	Предельное количество этажей или предельная высота зданий, строений, сооружений	Минимальные отступы от границ земельных участков в целях определения мест допустимого размещения зданий, строений, сооружений, за пределами которых запрещено строительство зданий, строений, сооружений
			min	max			
ОСНОВНЫЕ ВИДЫ РАЗРЕШЕННОГО ИСПОЛЬЗОВАНИЯ ЗЕМЕЛЬНЫХ УЧАСТКОВ И ОБЪЕКТОВ КАПИТАЛЬНОГО СТРОИТЕЛЬСТВА							
1	5.2	Природно-познавательный туризм	не подлежат установлению				
2	9.1	Охрана природных территорий	не подлежат установлению				
3	9.3	Историко-культурная деятельность	не подлежат установлению				
4	11.1	Общее пользование водными объектами	не подлежат установлению				
5	12.0.2	Благоустройство территории	не подлежат установлению				
УСЛОВНО РАЗРЕШЕННЫЕ ВИДЫ ИСПОЛЬЗОВАНИЯ ЗЕМЕЛЬНЫХ УЧАСТКОВ И ОБЪЕКТОВ КАПИТАЛЬНОГО СТРОИТЕЛЬСТВА							
6	3.1.1	Предоставление коммунальных услуг	не подлежат установлению				

Ограничения использования земельных участков и объектов капитального строительства, устанавливаемые в соответствии с законодательством Российской Федерации, определяются пунктом 22 настоящих Правил.

9. Градостроительный регламент территориальной зоны СН1/1

№ п/п	Код ВРИ	Наименование ВРИ	Предельные (минимальные и (или) максимальные) размеры земельных участков, в том числе их площадь, м^2		Максимальный процент застройки в границах земельного участка	Предельное количество этажей или предельная высота зданий, строений, сооружений	Минимальные отступы от границ земельных участков в целях определения мест допустимого размещения зданий, строений, сооружений, за пределами которых запрещено строительство зданий, строений, сооружений
			min	max			
ОСНОВНЫЕ ВИДЫ РАЗРЕШЕННОГО ИСПОЛЬЗОВАНИЯ ЗЕМЕЛЬНЫХ УЧАСТКОВ И ОБЪЕКТОВ КАПИТАЛЬНОГО СТРОИТЕЛЬСТВА							
1	12.1	Ритуальная деятельность	не подлежит установлению	400000	не подлежат установлению		3 метра
2	9.3	Историко-культурная деятельность	не подлежат установлению				
3	12.0	Земельные участки (территории) общего пользования	не подлежат установлению				
4	12.0.1	Улично-дорожная сеть	не подлежат установлению				
5	12.0.2	Благоустройство территории	не подлежат установлению				
6	3.1.1	Предоставление коммунальных услуг	не подлежат установлению				
7	8.3	Обеспечение внутреннего правопорядка	не подлежат установлению				3 метра
УСЛОВНО РАЗРЕШЕННЫЕ ВИДЫ ИСПОЛЬЗОВАНИЯ ЗЕМЕЛЬНЫХ УЧАСТКОВ И ОБЪЕКТОВ КАПИТАЛЬНОГО СТРОИТЕЛЬСТВА							
8	3.7.1	Осуществление религиозных обрядов	не подлежат установлению				3 метра

Ограничения использования земельных участков и объектов капитального строительства, устанавливаемые в соответствии с законодательством Российской Федерации, определяются пунктом 22 настоящих Правил.

22. Ограничения использования земельных участков и объектов капитального строительства, устанавливаемые в соответствии с законодательством Российской Федерации

1. На территории Кирсановского сельского поселения Грибановского муниципального района Воронежской области располагаются следующие зоны с особыми условиями использования территории:

1) защитная зона объекта культурного наследия;

2) охранная зона объектов электроэнергетики (объектов электросетевого хозяйства и объектов по производству электрической энергии);

3) охранная зона трубопроводов (газопроводов, нефтепроводов и нефтепродуктопроводов, аммиакопроводов);

4) охранная зона линий и сооружений связи;

5) водоохранная (рыбоохранная) зона;

6) прибрежная защитная полоса;

7) зоны санитарной охраны источников питьевого и хозяйственно-бытового водоснабжения, а также устанавливаемые в случаях, предусмотренных Водным кодексом Российской Федерации, в отношении подземных водных объектов зоны специальной охраны;

8) санитарно-защитная зона;

9) охранная зона пунктов государственной геодезической сети, государственной нивелирной сети и государственной гравиметрической сети;

10) зона минимальных расстояний до магистральных или промышленных трубопроводов (газопроводов, нефтепроводов и нефтепродуктопроводов, аммиакопроводов).

2. Ограничения для зон с особыми условиями использования территории установлены в соответствии с действующими нормативами.

№ п/п	Вид зоны	Ограничения в использовании земельных участков и объектов капитального строительства	Основания установления ограничений
1	Защитная зона объекта культурного наследия	Запрещается строительство объектов капитального строительства и их реконструкция, связанная с изменением их параметров (высоты, количества этажей, площади), за исключением строительства и реконструкции линейных объектов.	Приказ управления по охране объектов культурного наследия Воронежской области от 10.09.2019 № 71-01-07/219 «Об утверждении графического описания местоположения границ (с перечнем координат характерных точек этих границ) защитных зон объектов культурного наследия, расположенных на территории Воронежской области»
2	Охранная зона объектов электроэнергетики (объектов электросетевого хозяйства и объектов по производству электрической энергии)	1. В охранных зонах объектов электросетевого хозяйства, размещенных на земельных участках, запрещается осуществлять любые действия, которые могут нарушить безопасную работу объектов электросетевого хозяйства, в том числе привести к их повреждению или уничтожению, и (или) повлечь причинение вреда жизни, здоровью граждан и имуществу физических или юридических лиц, а также повлечь нанесение экологического ущерба и возникновение пожаров, в том числе: - набрасывать на провода и опоры воздушных линий электропередачи посторонние предметы, а также подниматься на опоры воздушных линий электропередачи; - размещать любые объекты и предметы (материалы) в пределах созданных в соответствии с требованиями нормативно-технических документов проходов и подъездов для доступа к объектам электросетевого хозяйства, а также проводить любые работы и возводить сооружения, которые могут препятствовать доступу к объектам электросетевого хозяйства, без создания необходимых для такого доступа проходов и подъездов; - находиться в пределах огороженной территории и помещениях распределительных устройств и подстанций, открывать двери и люки распределительных устройств и подстанций, производить переключения и подключения в электрических сетях (указанное требование не распространяется на работников, занятых	Постановление Правительства Российской Федерации от 24.02.2009 № 160 «О порядке установления охранных зон объектов электросетевого хозяйства и особых условий использования земельных участков, расположенных в границах таких зон» Постановление Правительства Российской Федерации от 18.11.2013 № 1033 «О порядке установления охранных зон объектов по производству электрической энергии и особых условий использования земельных участков, расположенных в границах таких зон»

		выполнением разрешённых в установленном порядке работ), разводить огонь в пределах охранных зон вводных и распределительных устройств, подстанций, воздушных линий электропередачи, а также в охранных зонах кабельных линий электропередачи; - размещать свалки; - производить работы ударными механизмами, сбрасывать тяжести массой свыше 5 тонн, производить сброс и слив едких и коррозионных веществ и горюче-смазочных материалов (в охранных зонах подземных кабельных линий электропередачи). 2. Для объектов электросетевого хозяйства напряжением свыше 1000 вольт, помимо действий, предусмотренных пунктом 1, запрещается: - складировать или размещать хранилища любых, в том числе горюче-смазочных материалов; - размещать детские и спортивные площадки, стадионы, рынки, торговые точки, полевые станы, загоны для скота, гаражи и стоянки всех видов машин и механизмов, проводить любые мероприятия, связанные с большим скоплением людей, не занятых выполнением разрешённых в установленном порядке работ (в охранных зонах воздушных линий электропередачи); - использовать (запускать) любые летательные аппараты, в том числе воздушных змеев, спортивные модели летательных аппаратов (в охранных зонах воздушных линий электропередачи); - бросать якоря с судов и осуществлять их проход с отданными якорями, цепями, лотами, волокушами и тралами (в охранных зонах подводных кабельных линий электропередачи); - осуществлять проход судов с поднятыми стрелами кранов и других механизмов (в охранных зонах воздушных линий электропередачи). 3. Без письменного решения о согласовании сетевой организации запрещается: - строительство, капитальный ремонт, реконструкция или снос зданий и сооружений; - горные, взрывные, мелиоративные работы, в том числе связанные с временным затоплением земель;	

		- посадка и вырубка деревьев и кустарников; - дноуглубительные, землечерпальные и погрузочно-разгрузочные работы, добыча рыбы, других водных животных и растений придонными орудиями лова, устройство водопоев, колка и заготовка льда (в охранных зонах подводных кабельных линий электропередачи); - проход судов, у которых расстояние по вертикали от верхнего крайнего габарита с грузом или без груза до нижней точки провеса проводов переходов воздушных линий электропередачи через водоёмы менее минимально допустимого расстояния, в том числе с учётом максимального уровня подъёма воды при паводке; - проезд машин и механизмов, имеющих общую высоту с грузом или без груза от поверхности дороги более 4,5 метра (в охранных зонах воздушных линий электропередачи); - земляные работы на глубине более 0,3 метра (на вспахиваемых землях на глубине более 0,45 метра), а также планировка грунта (в охранных зонах подземных кабельных линий электропередачи); - полив сельскохозяйственных культур в случае, если высота струи воды может составить свыше 3 метров (в охранных зонах воздушных линий электропередачи); - полевые сельскохозяйственные работы с применением сельскохозяйственных машин и оборудования высотой более 4 метров (в охранных зонах воздушных линий электропередачи) или полевые сельскохозяйственные работы, связанные с вспашкой земли (в охранных зонах кабельных линий электропередачи). 4. Для объектов электросетевого хозяйства напряжением до 1000 вольт, помимо действий, предусмотренных пунктом 3, без письменного решения о согласовании сетевых организаций запрещается: - размещать детские и спортивные площадки, стадионы, рынки, торговые точки, полевые станы, загоны для скота, гаражи и стоянки всех видов машин и механизмов, садовые, огородные земельные участки и иные объекты недвижимости, расположенные в границах территории ведения гражданами садоводства или огородничества для собственных нужд объекты жилищного строительства, в том числе индивидуального (в охранных зонах воздушных линий электропередачи);	

		- складировать или размещать хранилища любых, в том числе горюче-смазочных материалов; - устраивать причалы для стоянки судов, барж и плавучих кранов, бросать якоря с судов и осуществлять их проход с отданными якорями, цепями, лотами, волокушами и тралами (в охранных зонах подводных кабельных линий электропередачи). 5. В охранных зонах объектов по производству электрической энергии запрещается осуществлять действия, которые могут нарушить безопасную работу объектов, в том числе привести к их повреждению или уничтожению и (или) повлечь причинение вреда жизни, здоровью граждан и имуществу физических или юридических лиц, а также нанесение вреда окружающей среде и возникновение пожаров и чрезвычайных ситуаций, а именно: - убирать, перемещать, засыпать и повреждать предупреждающие знаки; - размещать кладбища, скотомогильники, захоронения отходов производства и потребления, радиоактивных, химических, взрывчатых, токсичных, отравляющих и ядовитых веществ; - производить сброс и слив едких и коррозионных веществ, в том числе растворов кислот, щелочей и солей, а также горюче-смазочных материалов; - разводить огонь и размещать какие-либо открытые или закрытые источники огня; - проводить работы, размещать объекты и предметы, возводить сооружения, которые могут препятствовать доступу к объектам, без создания необходимых для такого доступа проходов и подъездов; - производить работы ударными механизмами, сбрасывать тяжести массой свыше 5 тонн; - складировать любые материалы, в том числе взрывоопасные, пожароопасные и горюче-смазочные. 6. Без письменного согласования владельцев объектов по производству электрической энергии запрещается: - размещать детские и спортивные площадки, стадионы, рынки, торговые точки, полевые станы, загоны для скота, гаражи и стоянки всех видов машин и механизмов; - проводить любые мероприятия, связанные с пребыванием людей,	

		не занятых выполнением работ, разрешенных в установленном порядке; - осуществлять горные, взрывные, мелиоративные работы, в том числе связанные с временным затоплением земель.	
3	Охранная зона трубопроводов (газопроводов, нефтепроводов и нефтепродуктопроводов, аммиакопроводов)	1. В охранных зонах трубопроводов запрещается производить всякого рода действия, могущие нарушить нормальную эксплуатацию трубопроводов либо привести к их повреждению, в частности: - перемещать, засыпать и ломать опознавательные и сигнальные знаки, контрольно - измерительные пункты; - открывать люки, калитки и двери необслуживаемых усилительных пунктов кабельной связи, ограждений узлов линейной арматуры, станций катодной и дренажной защиты, линейных и смотровых колодцев и других линейных устройств, открывать и закрывать краны и задвижки, отключать или включать средства связи, энергоснабжения и телемеханики трубопроводов; - устраивать всякого рода свалки, выливать растворы кислот, солей и щелочей; - разрушать берегоукрепительные сооружения, водопропускные устройства, земляные и иные сооружения (устройства), предохраняющие трубопроводы от разрушения, а прилегающую территорию и окружающую местность - от аварийного разлива транспортируемой продукции; - бросать якоря, проходить с отданными якорями, цепями, лотами, волокушами и тралами, производить дноуглубительные и землечерпальные работы; - разводить огонь и размещать какие-либо открытые или закрытые источники огня. 2. В охранных зонах трубопроводов без письменного разрешения предприятий трубопроводного транспорта запрещается: - возводить любые постройки и сооружения; на расстоянии ближе 1000 м от оси аммиакопровода запрещается: строить коллективные сады с жилыми домами, устраивать массовые спортивные соревнования, соревнования с участием зрителей, купания, массовый отдых людей, любительское рыболовство, расположение временных полевых жилищ и станов любого назначения, загоны для скота;	Федеральный закон от 31.03.1999 № 69-ФЗ «О газоснабжении в Российской Федерации» «Правила охраны магистральных трубопроводов», утвержденные Минтопэнерго России 29.04.1992, постановлением Госгортехнадзора России от 22.04.1992 № 9 Постановление Госгортехнадзора России от 23.11.1994 № 61 «О распространении «Правил охраны магистральных трубопроводов» на магистральные аммиакопроводы» Постановление Правительства Российской Федерации от 08.09.2017 № 1083 «Об утверждении Правил охраны магистральных газопроводов и о внесении изменений в Положение о представлении в федеральный орган исполнительной власти (его территориальные органы), уполномоченный Правительством Российской Федерации на осуществление государственного кадастрового учета, государственной регистрации прав, ведение Единого государственного реестра недвижимости и предоставление сведений, содержащихся в Едином государственном реестре недвижимости, федеральными органами исполнительной власти, органами государственной власти субъектов Российской Федерации и органами местного самоуправления дополнительных сведений, воспроизводимых на публичных кадастровых

		- высаживать деревья и кустарники всех видов, складировать корма, удобрения, материалы, сено и солому, располагать коновязи, содержать скот, выделять рыбопромысловые участки, производить добычу рыбы, а также водных животных и растений, устраивать водопои, производить колку и заготовку льда; - сооружать проезды и переезды через трассы трубопроводов, устраивать стоянки автомобильного транспорта, тракторов и механизмов, размещать сады и огороды; - производить мелиоративные земляные работы, сооружать оросительные и осушительные системы; - производить всякого рода открытые и подземные, горные, строительные, монтажные и взрывные работы, планировку грунта. 3. В охранных зонах магистральных газопроводов запрещается: - перемещать, засыпать, повреждать и разрушать контрольно-измерительные и контрольно-диагностические пункты, предупредительные надписи, опознавательные и сигнальные знаки местонахождения магистральных газопроводов; - открывать двери и люки необслуживаемых усилительных пунктов на кабельных линиях связи, калитки ограждений узлов линейной арматуры, двери установок электрохимической защиты, люки линейных и смотровых колодцев, открывать и закрывать краны, задвижки, отключать и включать средства связи, энергоснабжения, устройства телемеханики магистральных газопроводов; - устраивать свалки, осуществлять сброс и слив едких и коррозионно-агрессивных веществ и горюче-смазочных материалов; - складировать любые материалы, в том числе горюче-смазочные, или размещать хранилища любых материалов; - повреждать берегозащитные, водовыпускные сооружения, земляные и иные сооружения (устройства), предохраняющие магистральный газопровод от разрушения; - осуществлять постановку судов и плавучих объектов на якорь, добычу морских млекопитающих, рыболовство придонными орудиями добычи (вылова) водных биологических ресурсов, плавание с вытравленной якорь-цепью; - проводить дноуглубительные и другие работы, связанные с изменением дна и берегов водных объектов, за исключением работ, необходимых для технического обслуживания объекта	картах» Постановление Правительства Российской Федерации от 20.11.2000 № 878 «Об утверждении Правил охраны газораспределительных сетей»

		магистрального газопровода; - проводить работы с использованием ударно-импульсных устройств и вспомогательных механизмов, сбрасывать грузы; - осуществлять рекреационную деятельность (кроме деятельности по размещению туристских стоянок), разводить костры и размещать источники огня; - огораживать и перегораживать охранные зоны; - размещать какие-либо здания, строения, сооружения, не относящиеся к объектам, указанным в пункте 2 Правил, за исключением объектов, указанных в подпунктах «д» – «к» и «м» пункта 6 Правил, утвержденных Постановлением Правительства Российской Федерации от 08.09.2017 № 1083; - осуществлять несанкционированное подключение (присоединение) к магистральному газопроводу. 4. В охранных зонах магистральных газопроводов без письменного разрешения собственника магистрального газопровода или организации, эксплуатирующей магистральный газопровод не допускается: - проведение горных, взрывных, строительных, монтажных, мелиоративных работ, в том числе работ, связанных с затоплением земель; - осуществление посадки и вырубки деревьев и кустарников; - проведение погрузочно-разгрузочных работ, устройство водопоев скота, колка и заготовка льда; - проведение земляных работ на глубине более чем 0,3 метра, планировка грунта; - сооружение запруд на реках и ручьях; - складирование кормов, удобрений, сена, соломы, размещение полевых станов и загонов для скота; - размещение туристских стоянок; - размещение гаражей, стоянок и парковок транспортных средств; - сооружение переездов через магистральные газопроводы; - прокладка инженерных коммуникаций; - проведение инженерных изысканий, связанных с бурением скважин и устройством шурфов; - устройство причалов для судов и пляжей; - проведение работ на объектах транспортной инфраструктуры,	

		находящихся на территории охранной зоны; - проведение работ, связанных с временным затоплением земель, не относящихся к землям сельскохозяйственного назначения. 5. В границах охранной зоны газораспределительных сетей запрещается: - строить объекты жилищно-гражданского и производственного назначения; - сносить и реконструировать мосты, коллекторы, автомобильные и железные дороги с расположенными на них газораспределительными сетями без предварительного выноса этих газопроводов по согласованию с эксплуатационными организациями; - разрушать берегоукрепительные сооружения, водопропускные устройства, земляные и иные сооружения, предохраняющие газораспределительные сети от разрушений; - перемещать, повреждать, засыпать и уничтожать опознавательные знаки, контрольно-измерительные пункты и другие устройства газораспределительных сетей; - устраивать свалки и склады, разливать растворы кислот, солей, щелочей и других химически активных веществ; - огораживать и перегораживать охранные зоны, препятствовать доступу персонала эксплуатационных организаций к газораспределительным сетям, проведению обслуживания и устранению повреждений газораспределительных сетей; - разводить огонь и размещать источники огня; - рыть погреба, копать и обрабатывать почву сельскохозяйственными и мелиоративными орудиями и механизмами на глубину более 0,3 метра; - открывать калитки и двери газорегуляторных пунктов, станций катодной и дренажной защиты, люки подземных колодцев, включать или отключать электроснабжение средств связи, освещения и систем телемеханики; - набрасывать, приставлять и привязывать к опорам и надземным газопроводам, ограждениям и зданиям газораспределительных сетей посторонние предметы, лестницы, влезать на них; - самовольно подключаться к газораспределительным сетям.	

4	Охранная зона линий и сооружений связи	В пределах охранной зоны подземной кабельной линии связи или линии радиофикации запрещается: - раскопка грунта при помощи ударных инструментов (ломов, кирк, клиньев и пневматических инструментов); - разработка мерзлого грунта с применением ударных механизмов. Без письменного согласия и присутствия представителей предприятий, эксплуатирующих линии связи и линии радиофикации, запрещается: - осуществлять всякого рода строительные, монтажные и взрывные работы, планировку грунта землеройными механизмами (за исключением зон песчаных барханов) и земляные работы (за исключением вспашки на глубину не более 0,3 метра); - производить геолого-съемочные, поисковые, геодезические и другие изыскательские работы, которые связаны с бурением скважин, шурфованием, взятием проб грунта, осуществлением взрывных работ; - производить посадку деревьев, располагать полевые станы, содержать скот, складировать материалы, корма и удобрения, жечь костры, устраивать стрельбища; - устраивать проезды и стоянки автотранспорта, тракторов и механизмов, провозить негабаритные грузы под проводами воздушных линий связи и линий радиофикации, строить каналы (арыки), устраивать заграждения и другие препятствия; - устраивать причалы для стоянки судов, барж и плавучих кранов, производить погрузочно-разгрузочные, подводно-технические, дноуглубительные и землечерпательные работы, выделять рыбопромысловые участки, производить добычу рыбы, других водных животных, а также водных растений придонными орудиями лова, устраивать водопои, производить колку и заготовку льда. Судам и другим плавучим средствам запрещается бросать якоря, проходить с отданными якорями, цепями, лотами, волокушами и тралами; - производить строительство и реконструкцию линий электропередач, радиостанций и других объектов, излучающих электромагнитную энергию и оказывающих опасное воздействие на линии связи и линии радиофикации; - производить защиту подземных коммуникаций от коррозии без	Постановление Правительства Российской Федерации от 09.06.1995 № 578 «Об утверждении Правил охраны линий и сооружений связи Российской Федерации»

		учета проходящих подземных кабельных линий связи. Запрещается производить всякого рода действия, которые могут нарушить нормальную работу линий связи и линий радиофикации, в частности: - производить снос и реконструкцию зданий и мостов, осуществлять переустройство коллекторов, туннелей метрополитена и железных дорог, где проложены кабели связи, установлены столбы воздушных линий связи и линий радиофикации, размещены технические сооружения радиорелейных станций, кабельные ящики и распределительные коробки, без предварительного выноса заказчиками (застройщиками) линий и сооружений связи, линий и сооружений радиофикации по согласованию с предприятиями, в ведении которых находятся эти линии и сооружения; - производить засыпку трасс подземных кабельных линий связи, устраивать на этих трассах временные склады, стоки химически активных веществ и свалки промышленных, бытовых и прочих отходов, ломать замерные, сигнальные, предупредительные знаки и телефонные колодцы; - открывать двери и люки необслуживаемых усилительных и регенерационных пунктов (наземных и подземных) и радиорелейных станций, кабельных колодцев телефонной канализации, распределительных шкафов и кабельных ящиков, а также подключаться к линиям связи (за исключением лиц, обслуживающих эти линии); - огораживать трассы линий связи, препятствуя свободному доступу к ним технического персонала; - самовольно подключаться к абонентской телефонной линии и линии радиофикации в целях пользования услугами связи; - совершать иные действия, которые могут причинить повреждения сооружениям связи и радиофикации (повреждать опоры и арматуру воздушных линий связи, обрывать провода, набрасывать на них посторонние предметы и другое).	
5	Водоохранная зона	В границах водоохраной зоны запрещается: - использование сточных вод в целях регулирования плодородия почв; - размещение кладбищ, скотомогильников, объектов размещения отходов производства и потребления, химических, взрывчатых,	Водный кодекс Российской Федерации

		токсичных, отравляющих и ядовитых веществ, пунктов захоронения радиоактивных отходов; - осуществление авиационных мер по борьбе с вредными организмами; - движение и стоянка транспортных средств (кроме специальных транспортных средств), за исключением их движения по дорогам и стоянки на дорогах и в специально оборудованных местах, имеющих твердое покрытие; - строительство и реконструкция автозаправочных станций, складов горюче-смазочных материалов (за исключением случаев, если автозаправочные станции, склады горюче-смазочных материалов размещены на территориях портов, инфраструктуры внутренних водных путей, в том числе баз (сооружений) для стоянки маломерных судов, объектов органов федеральной службы безопасности), станций технического обслуживания, используемых для технического осмотра и ремонта транспортных средств, осуществление мойки транспортных средств; - хранение пестицидов и агрохимикатов (за исключением хранения агрохимикатов в специализированных хранилищах на территориях морских портов за пределами границ прибрежных защитных полос), применение пестицидов и агрохимикатов; - сброс сточных, в том числе дренажных, вод; - разведка и добыча общераспространенных полезных ископаемых (за исключением случаев, если разведка и добыча общераспространенных полезных ископаемых осуществляются пользователями недр, осуществляющими разведку и добычу иных видов полезных ископаемых, в границах предоставленных им в соответствии с законодательством Российской Федерации о недрах горных отводов и (или) геологических отводов на основании утвержденного технического проекта в соответствии со ст. 19.1 Закона Российской Федерации от 21 февраля 1992 года № 2395-1 «О недрах»).	
	Рыбоохранная зона	В границах рыбоохранной зоны запрещается: - использование сточных вод в целях регулирования плодородия почв; - размещение кладбищ, скотомогильников, объектов размещения отходов производства и потребления, химических, взрывчатых, токсичных, отравляющих и ядовитых веществ, пунктов захоронения	Постановление Правительства Российской Федерации от 06.10.2008 № 743 «Об утверждении Правил установления рыбоохранных зон»

		радиоактивных отходов; - осуществление авиационных мер по борьбе с вредными организмами; - движение и стоянка транспортных средств (кроме специальных транспортных средств), за исключением их движения по дорогам и стоянки на дорогах и в специально оборудованных местах, имеющих твердое покрытие; - размещение автозаправочных станций, складов горюче-смазочных материалов (за исключением случаев, если автозаправочные станции, склады горюче-смазочных материалов размещены на территориях портов, судостроительных и судоремонтных организаций, инфраструктуры внутренних водных путей при условии соблюдения требований законодательства в области охраны окружающей среды и Водного кодекса Российской Федерации), станций технического обслуживания, используемых для технического осмотра и ремонта транспортных средств, осуществление мойки транспортного средства; - размещение специализированных хранилищ пестицидов и агрохимикатов, применение пестицидов и агрохимикатов; - сброс сточных, в том числе дренажных, вод; - разведка и добыча общераспространенных полезных ископаемых (за исключением случаев, если разведка и добыча общераспространенных полезных ископаемых осуществляются пользователями недр, осуществляющими разведку и добычу иных видов полезных ископаемых, в границах предоставленных им в соответствии с законодательством Российской Федерации о недрах участков недр на основании утвержденного технического проекта в соответствии со статьей 19.1 Закона Российской Федерации от 21 февраля 1992 года № 2395-1 «О недрах»); - распашка земель; - размещение отвалов размываемых грунтов; - выпас сельскохозяйственных животных и организация для них летних лагерей, ванн.	
6	Прибрежная защитная полоса	В границах прибрежных защитных полос запрещается: - использование сточных вод в целях регулирования плодородия почв; - размещение кладбищ, скотомогильников, объектов размещения отходов производства и потребления, химических, взрывчатых,	Водный кодекс Российской Федерации

		токсичных, отравляющих и ядовитых веществ, пунктов захоронения радиоактивных отходов; - осуществление авиационных мер по борьбе с вредными организмами; - движение и стоянка транспортных средств (кроме специальных транспортных средств), за исключением их движения по дорогам и стоянки на дорогах и в специально оборудованных местах, имеющих твердое покрытие; - строительство и реконструкция автозаправочных станций, складов горюче-смазочных материалов (за исключением случаев, если автозаправочные станции, склады горюче-смазочных материалов размещены на территориях портов, инфраструктуры внутренних водных путей, в том числе баз (сооружений) для стоянки маломерных судов, объектов органов федеральной службы безопасности), станций технического обслуживания, используемых для технического осмотра и ремонта транспортных средств, осуществление мойки транспортных средств; - хранение пестицидов и агрохимикатов (за исключением хранения агрохимикатов в специализированных хранилищах на территориях морских портов за пределами границ прибрежных защитных полос), применение пестицидов и агрохимикатов; - сброс сточных, в том числе дренажных, вод; - разведка и добыча общераспространенных полезных ископаемых (за исключением случаев, если разведка и добыча общераспространенных полезных ископаемых осуществляются пользователями недр, осуществляющими разведку и добычу иных видов полезных ископаемых, в границах предоставленных им в соответствии с законодательством Российской Федерации о недрах горных отводов и (или) геологических отводов на основании утвержденного технического проекта в соответствии со ст. 19.1 Закона Российской Федерации от 21 февраля 1992 года № 2395-1 «О недрах»); - распашка земель; - размещение отвалов размываемых грунтов; - выпас сельскохозяйственных животных и организация для них летних лагерей, ванн.	
7	Зоны санитарной охраны источников питьевого и	В зоне санитарной охраны источников питьевого и хозяйственно-бытового водоснабжения запрещается сброс сточных, в том числе	Водный кодекс Российской Федерации

	хозяйственно-бытового водоснабжения, а также устанавливаемые в случаях, предусмотренных Водным кодексом Российской Федерации, в отношении подземных водных объектов зоны специальной охраны	дренажных, вод. На территории зоны санитарной охраны подземных источников водоснабжения: 1. В первом поясе не допускается: - посадка высокоствольных деревьев; - все виды строительства, не имеющие непосредственного отношения к эксплуатации, реконструкции и расширению водопроводных сооружений, в том числе прокладка трубопроводов различного назначения; - размещение жилых и хозяйственно-бытовых зданий; - проживание людей; - применение ядохимикатов и удобрений. 2. Во втором поясе запрещено: - закачка отработанных вод в подземные горизонты, подземное складирование твёрдых отходов и разработка недр земли; - размещение кладбищ, скотомогильников, полей ассенизации, полей фильтрации, навозохранилищ, силосных траншей, животноводческих и птицеводческих предприятий и других объектов, обусловливающих опасность микробного загрязнения подземных вод; - применение удобрений и ядохимикатов; - рубка леса главного пользования и реконструкции; - размещение складов горюче-смазочных материалов, ядохимикатов и минеральных удобрений, накопителей промстоков, шламохранилищ и других объектов, обусловливающих опасность химического загрязнения подземных вод. Бурение новых скважин и новое строительство, связанное с нарушением почвенного покрова, производится при обязательном согласовании с центром государственного санитарно-эпидемиологического надзора. 3. В третьем поясе запрещено: - закачка отработанных вод в подземные горизонты, подземное складирование твёрдых отходов и разработка недр земли; - размещение складов горюче-смазочных материалов, ядохимикатов и минеральных удобрений, накопителей промстоков, шламохранилищ и других объектов, обусловливающих опасность	СанПиН 2.1.4.1110-02 «Зоны санитарной охраны источников водоснабжения и водопроводов питьевого назначения»

		химического загрязнения подземных вод. Размещение таких объектов допускается в пределах третьего пояса зоны санитарной охраны только при использовании защищённых подземных вод, при условии выполнения специальных мероприятий по защите водоносного горизонта от загрязнения при наличии санитарно-эпидемиологического заключения центра государственного санитарно-эпидемиологического надзора, выданного с учётом заключения органов геологического контроля. Бурение новых скважин и новое строительство, связанное с нарушением почвенного покрова, производится при обязательном согласовании с центром государственного санитарно-эпидемиологического надзора. На территории зоны санитарной охраны поверхностных источников водоснабжения: 1. В первом поясе не допускается: - посадка высокоствольных деревьев; - все виды строительства, не имеющие непосредственного отношения к эксплуатации, реконструкции и расширению водопроводных сооружений, в том числе прокладка трубопроводов различного назначения; - размещение жилых и хозяйственно-бытовых зданий; - проживание людей; - применение ядохимикатов и удобрений; - спуск любых сточных вод, в том числе сточных вод водного транспорта; - купание, стирка белья, водопой скота и другие виды водопользования, оказывающие влияние на качество воды. 2. Во втором поясе не допускается: - рубка леса главного пользования и реконструкции, а также закрепление за лесозаготовительными предприятиями древесины на корню и лесосечного фонда долгосрочного пользования (допускается только рубки ухода и санитарные рубки леса); - расположение стойбищ и выпас скота, а также всякое другое использование водоема и земельных участков, лесных угодий в пределах прибрежной полосы шириной не менее 500 м, которое может привести к ухудшению качества или уменьшению	

		количества воды источника водоснабжения; - отведение сточных вод в зоне водосбора источника водоснабжения, включая его притоки, не отвечающих гигиеническим требованиям к охране поверхностных вод; - размещение кладбищ, скотомогильников, полей ассенизации, полей фильтрации, навозохранилищ, силосных траншей, животноводческих и птицеводческих предприятий и других объектов, обусловливающих опасность микробного загрязнения подземных вод; - применение удобрений и ядохимикатов; - рубка леса главного пользования и реконструкции; - сброс промышленных, сельскохозяйственных, городских и ливневых сточных вод, содержание в которых химических веществ и микроорганизмов превышает установленные санитарными правилами гигиенические нормативы качества воды (с учетом Определения Верховного Суда Российской Федерации от 25.09.2014 № АПЛ14-393); - размещение складов горюче-смазочных материалов, ядохимикатов и минеральных удобрений, накопителей промстоков, шламохранилищ и других объектов, обусловливающих опасность химического загрязнения подземных вод. Регулирование отведения территории для нового строительства жилых, промышленных и сельскохозяйственных объектов, а также согласование изменений технологий действующих предприятий, связанных с повышением степени опасности загрязнения сточными водами источника водоснабжения производится при согласовании с центром государственного санитарно-эпидемиологического надзора. Все работы, в том числе добыча песка, гравия, донноуглубительные, в пределах акватории зоны санитарной охраны допускаются по согласованию с центром государственного санитарно - эпидемиологического надзора лишь при обосновании гидрологическими расчетами отсутствия ухудшения качества воды в створе водозабора. Использование химических методов борьбы с эвтрофикацией водоемов допускается при условии применения препаратов, имеющих положительное санитарно - эпидемиологическое	

		заключение государственной санитарно - эпидемиологической службы Российской Федерации. Использование источников водоснабжения в пределах второго пояса зоны санитарной охраны для купания, туризма, водного спорта и рыбной ловли допускается в установленных местах при условии соблюдения гигиенических требований к охране поверхностных вод, а также гигиенических требований к зонам рекреации водных объектов. 3. В третьем поясе не допускается отведение сточных вод в зоне водосбора источника водоснабжения, включая его притоки, не отвечающих гигиеническим требованиям к охране поверхностных вод. Регулирование отведения территории для нового строительства жилых, промышленных и сельскохозяйственных объектов, а также согласование изменений технологий действующих предприятий, связанных с повышением степени опасности загрязнения сточными водами источника водоснабжения производится при согласовании с центром государственного санитарно-эпидемиологического надзора. Все работы, в том числе добыча песка, гравия, донноуглубительные, в пределах акватории зоны санитарной охраны допускаются по согласованию с центром государственного санитарно - эпидемиологического надзора лишь при обосновании гидрологическими расчетами отсутствия ухудшения качества воды в створе водозабора. Использование химических методов борьбы с эвтрофикацией водоемов допускается при условии применения препаратов, имеющих положительное санитарно - эпидемиологическое заключение государственной санитарно - эпидемиологической службы Российской Федерации.	
8	Санитарно-защитная зона	В границах санитарно-защитной зоны не допускается использования земельных участков в целях: - размещения жилой застройки, объектов образовательного и медицинского назначения, спортивных сооружений открытого типа, организаций отдыха детей и их оздоровления, зон рекреационного назначения и для ведения садоводства; - размещения объектов для производства и хранения лекарственных	Постановление Правительства Российской Федерации от 03.03.2018 № 222 «Об утверждении Правил установления санитарно-защитных зон и использования земельных участков, расположенных в границах санитарно-защитных зон»

		средств, объектов пищевых отраслей промышленности, оптовых складов продовольственного сырья и пищевой продукции, комплексов водопроводных сооружений для подготовки и хранения питьевой воды, использования земельных участков в целях производства, хранения и переработки сельскохозяйственной продукции, предназначенной для дальнейшего использования в качестве пищевой продукции, если химическое, физическое и (или) биологическое воздействие объекта, в отношении которого установлена санитарно-защитная зона, приведет к нарушению качества и безопасности таких средств, сырья, воды и продукции в соответствии с установленными требованиями.	
9	Охранная зона пунктов государственной геодезической сети, государственной нивелирной сети и государственной гравиметрической сети	В пределах границ охранных зон пунктов запрещается использование земельных участков для осуществления видов деятельности, приводящих к повреждению или уничтожению наружных опознавательных знаков пунктов, нарушению неизменности местоположения их центров, уничтожению, перемещению, засыпке или повреждению составных частей пунктов. Также на земельных участках в границах охранных зон пунктов запрещается проведение работ, размещение объектов и предметов, которые могут препятствовать доступу к пунктам.	Постановление Правительства Российской Федерации от 21.08.2019 № 1080 «Об охранных зонах пунктов государственной геодезической сети, государственной нивелирной сети и государственной гравиметрической сети»
10	Зона минимальных расстояний до магистральных или промышленных трубопроводов (газопроводов, нефтепроводов и нефтепродуктопроводов, аммиакопроводов)	Перечень ограничений использования земельных участков в границах зоны минимальных расстояний до магистральных или промышленных трубопроводов определяется Правительством Российской Федерации в положении о данном виде зоны с особыми условиями использования территории.	

Приложение № 1
к правилам землепользования и застройки
Кирсановского сельского поселения
Грибановского муниципального района
Воронежской области

СВЕДЕНИЯ О ГРАНИЦАХ ТЕРРИТОРИАЛЬНЫХ ЗОН, СОДЕРЖАЩИЕ ГРАФИЧЕСКОЕ ОПИСАНИЕ МЕСТОПОЛОЖЕНИЯ ГРАНИЦ ТЕРРИТОРИАЛЬНЫХ ЗОН, ПЕРЕЧЕНЬ КООРДИНАТ ХАРАКТЕРНЫХ ТОЧЕК ГРАНИЦ ТЕРРИТОРИАЛЬНЫХ ЗОН СЕЛА КИРСАНОВКА

ОПИСАНИЕ МЕСТОПОЛОЖЕНИЯ ГРАНИЦ

Зона застройки индивидуальными жилыми домами села Кирсановка - Ж1/1

(наименование объекта, местоположение границ которого описано
(далее - объект)

Раздел 1

Сведения об объекте		
№ п/п	Характеристики объекта	Описание характеристик
1	2	3
1	Местоположение объекта	Воронежская область, Грибановский муниципальный район, Кирсановское сельское поселение, село Кирсановка
2	Площадь объекта ± величина погрешности определения площади (Р ± Дельта Р)	5641447+/-41566м²
3	Иные характеристики объекта	-

Раздел 2

Сведения о местоположении границ объекта					
1. Система координат: МСК - 36, зона 2					
2. Сведения о характерных точках границ объекта					
Обозначение характерных точек границ	Координаты, м		Метод определения координат характерной точки	Средняя квадратическая погрешность положения характерной точки (Mt), м	Описание обозначения точки на местности (при наличии)
	X	Y			
1	2	3	4	5	6
1	491746.87	2270796.22	Картометрический	5.00	-
2	491705.12	2270886.11	Картометрический	5.00	-
3	491631.37	2271093.69	Картометрический	5.00	-
4	491599.14	2271104.53	Картометрический	5.00	-
5	491561.09	2271122.82	Картометрический	5.00	-
6	491499.08	2271134.16	Картометрический	5.00	-
7	491461.79	2271142.63	Картометрический	5.00	-
8	491395.58	2271145.62	Картометрический	5.00	-
9	491327.07	2271109.49	Картометрический	5.00	-
10	491313.55	2271081.36	Картометрический	5.00	-
11	491309.60	2271009.48	Картометрический	5.00	-
12	491317.68	2270960.53	Картометрический	5.00	-
13	491333.99	2270939.34	Картометрический	5.00	-
14	491347.46	2270908.06	Картометрический	5.00	-
15	491332.32	2270850.06	Картометрический	5.00	-
16	491316.44	2270823.10	Картометрический	5.00	-
17	491305.15	2270814.83	Картометрический	5.00	-
18	491300.05	2270816.12	Картометрический	5.00	-
19	491261.99	2270797.47	Картометрический	5.00	-
20	491238.23	2270780.24	Картометрический	5.00	-
21	491168.39	2270761.56	Картометрический	5.00	-
22	491088.61	2270779.30	Картометрический	5.00	-
23	491033.00	2270778.45	Картометрический	5.00	-
24	490881.71	2270795.46	Картометрический	5.00	-
25	490858.64	2270805.25	Картометрический	5.00	-
26	490689.10	2270828.68	Картометрический	5.00	-
27	490525.50	2270845.38	Картометрический	5.00	-
28	490491.62	2270855.95	Картометрический	5.00	-
29	490461.03	2270853.66	Картометрический	5.00	-
30	490353.39	2270879.26	Картометрический	5.00	-
31	490320.21	2270881.63	Картометрический	5.00	-
32	490263.86	2270869.56	Картометрический	5.00	-
33	490131.10	2270862.83	Картометрический	5.00	-
34	490095.24	2270848.06	Картометрический	5.00	-
35	490094.65	2270670.71	Картометрический	5.00	-
36	489981.30	2270555.12	Картометрический	5.00	-
37	490171.28	2270421.93	Картометрический	5.00	-

1	2	3	4	5	6
38	490317.84	2270427.36	Картометрический	5.00	-
39	490529.07	2270469.61	Картометрический	5.00	-
40	490536.81	2270411.53	Картометрический	5.00	-
41	490555.86	2270402.05	Картометрический	5.00	-
42	490713.02	2270249.61	Картометрический	5.00	-
43	490774.94	2270167.06	Картометрический	5.00	-
44	490801.92	2270143.24	Картометрический	5.00	-
45	490916.22	2270011.48	Картометрический	5.00	-
46	491094.02	2269833.68	Картометрический	5.00	-
47	491140.06	2269786.05	Картометрический	5.00	-
48	491189.27	2269736.84	Картометрический	5.00	-
49	491207.46	2269720.51	Картометрический	5.00	-
50	491221.96	2269718.32	Картометрический	5.00	-
51	491234.23	2269722.10	Картометрический	5.00	-
52	491301.63	2269795.19	Картометрический	5.00	-
53	491304.08	2269838.87	Картометрический	5.00	-
54	491246.45	2269901.67	Картометрический	5.00	-
55	491219.99	2269945.11	Картометрический	5.00	-
56	491202.92	2270027.72	Картометрический	5.00	-
57	491024.09	2270266.42	Картометрический	5.00	-
58	491113.26	2270349.83	Картометрический	5.00	-
59	491138.10	2270320.82	Картометрический	5.00	-
60	491185.99	2270277.10	Картометрический	5.00	-
61	491201.20	2270277.60	Картометрический	5.00	-
62	491221.39	2270288.08	Картометрический	5.00	-
63	491315.86	2270366.17	Картометрический	5.00	-
64	491349.75	2270395.30	Картометрический	5.00	-
65	491663.24	2270654.06	Картометрический	5.00	-
66	491685.60	2270640.01	Картометрический	5.00	-
67	491705.07	2270645.66	Картометрический	5.00	-
68	491735.10	2270684.19	Картометрический	5.00	-
69	491738.99	2270689.42	Картометрический	5.00	-
70	491681.98	2270778.65	Картометрический	5.00	-
1	491746.87	2270796.22	Картометрический	5.00	-
71	491543.59	2270561.40	Аналитический	0.05	-
72	491543.35	2270561.40	Аналитический	0.05	-
73	491543.35	2270561.64	Аналитический	0.05	-
74	491543.59	2270561.64	Аналитический	0.05	-
71	491543.59	2270561.40	Аналитический	0.05	-
75	491490.14	2270528.21	Аналитический	0.05	-
76	491489.90	2270528.21	Аналитический	0.05	-
77	491489.90	2270528.45	Аналитический	0.05	-
78	491490.14	2270528.45	Аналитический	0.05	-
75	491490.14	2270528.21	Аналитический	0.05	-
79	491436.69	2270495.01	Аналитический	0.05	-
80	491436.45	2270495.01	Аналитический	0.05	-
81	491436.45	2270495.25	Аналитический	0.05	-
82	491436.69	2270495.25	Аналитический	0.05	-

1	2	3	4	5	6
79	491436.69	2270495.01	Аналитический	0.05	-
83	491380.08	2270435.17	Аналитический	0.05	-
84	491380.08	2270435.41	Аналитический	0.05	-
85	491379.84	2270435.41	Аналитический	0.05	-
86	491379.84	2270435.17	Аналитический	0.05	-
83	491380.08	2270435.17	Аналитический	0.05	-
87	491174.58	2270048.43	Аналитический	0.05	-
88	491174.58	2270048.67	Аналитический	0.05	-
89	491174.34	2270048.67	Аналитический	0.05	-
90	491174.34	2270048.43	Аналитический	0.05	-
87	491174.58	2270048.43	Аналитический	0.05	-
91	490695.50	2270267.70	Аналитический	0.05	-
92	490695.50	2270267.94	Аналитический	0.05	-
93	490695.26	2270267.94	Аналитический	0.05	-
94	490695.26	2270267.70	Аналитический	0.05	-
91	490695.50	2270267.70	Аналитический	0.05	-
95	490602.60	2270371.89	Аналитический	0.05	-
96	490602.60	2270372.13	Аналитический	0.05	-
97	490602.36	2270372.13	Аналитический	0.05	-
98	490602.36	2270371.89	Аналитический	0.05	-
95	490602.60	2270371.89	Аналитический	0.05	-
99	492144.05	2271106.82	Картометрический	5.00	-
100	492120.11	2271166.44	Картометрический	5.00	-
101	492081.54	2271303.40	Аналитический	0.10	-
102	492053.85	2271282.84	Аналитический	0.10	-
103	492039.16	2271277.68	Аналитический	0.10	-
104	492016.03	2271272.70	Аналитический	0.10	-
105	491991.01	2271269.58	Аналитический	0.10	-
106	491965.16	2271267.06	Аналитический	0.10	-
107	491913.19	2271263.19	Аналитический	0.10	-
108	491695.96	2271249.35	Аналитический	0.10	-
109	491601.87	2271247.10	Аналитический	0.10	-
110	491544.06	2271243.31	Аналитический	0.10	-
111	491471.76	2271241.56	Аналитический	0.10	-
112	491163.31	2271217.42	Аналитический	0.10	-
113	491098.26	2271212.96	Аналитический	0.10	-
114	491015.55	2271205.77	Аналитический	0.10	-
115	490891.20	2271194.21	Аналитический	0.10	-
116	490802.22	2271182.88	Аналитический	0.10	-
117	490721.06	2271172.47	Аналитический	0.10	-
118	490619.56	2271159.14	Аналитический	0.10	-
119	490569.09	2271155.95	Аналитический	0.10	-
120	490543.96	2271148.70	Аналитический	0.10	-
121	490507.73	2271134.36	Аналитический	0.10	-
122	490452.80	2271114.31	Аналитический	0.10	-
123	490349.50	2271076.44	Аналитический	0.10	-

1	2	3	4	5	6
124	490216.76	2271026.08	Аналитический	0.10	-
125	490145.17	2270996.72	Аналитический	0.10	-
126	490128.98	2270989.89	Картометрический	5.00	-
127	490130.21	2270907.80	Картометрический	5.00	-
128	490127.59	2270870.11	Картометрический	5.00	-
129	490234.46	2270881.61	Картометрический	5.00	-
130	490347.84	2270889.35	Картометрический	5.00	-
131	490370.93	2270884.41	Картометрический	5.00	-
132	490399.27	2270884.29	Картометрический	5.00	-
133	490456.62	2270868.40	Картометрический	5.00	-
134	490490.55	2270869.01	Картометрический	5.00	-
135	490541.17	2270848.30	Картометрический	5.00	-
136	490645.91	2270841.72	Картометрический	5.00	-
137	490665.66	2270839.59	Картометрический	5.00	-
138	490710.57	2270835.30	Картометрический	5.00	-
139	490758.82	2270829.52	Картометрический	5.00	-
140	490868.38	2270816.02	Картометрический	5.00	-
141	490961.90	2270803.34	Картометрический	5.00	-
142	490986.17	2270812.56	Картометрический	5.00	-
143	491077.08	2270799.89	Картометрический	5.00	-
144	491090.78	2270789.06	Картометрический	5.00	-
145	491168.17	2270771.86	Картометрический	5.00	-
146	491234.72	2270789.65	Картометрический	5.00	-
147	491256.77	2270806.05	Картометрический	5.00	-
148	491293.54	2270827.50	Картометрический	5.00	-
149	491319.94	2270859.16	Картометрический	5.00	-
150	491334.69	2270907.27	Картометрический	5.00	-
151	491325.30	2270934.24	Картометрический	5.00	-
152	491308.22	2270956.43	Картометрический	5.00	-
153	491295.86	2270992.39	Картометрический	5.00	-
154	491292.15	2271013.05	Картометрический	5.00	-
155	491303.67	2271083.90	Картометрический	5.00	-
156	491319.49	2271116.79	Картометрический	5.00	-
157	491393.32	2271155.74	Картометрический	5.00	-
158	491463.13	2271152.57	Картометрический	5.00	-
159	491501.08	2271143.96	Картометрический	5.00	-
160	491564.21	2271132.42	Картометрический	5.00	-
161	491602.80	2271113.87	Картометрический	5.00	-
162	491632.37	2271103.95	Картометрический	5.00	-
163	491700.85	2271121.05	Картометрический	5.00	-
164	491767.32	2271124.05	Картометрический	5.00	-
165	491814.81	2271120.11	Картометрический	5.00	-
166	491854.88	2271101.41	Картометрический	5.00	-
167	491887.97	2271077.63	Картометрический	5.00	-
168	491898.72	2271060.28	Картометрический	5.00	-
169	491928.08	2271010.16	Картометрический	5.00	-
170	492015.75	2270976.77	Картометрический	5.00	-
171	492042.95	2270975.42	Картометрический	5.00	-
172	492074.34	2270980.22	Картометрический	5.00	-
173	492102.51	2271002.57	Картометрический	5.00	-
99	492144.05	2271106.82	Картометрический	5.00	-

1	2	3	4	5	6
174	492111.40	2271361.38	Картометрический	5.00	-
175	492099.15	2271404.48	Картометрический	5.00	-
176	492082.75	2271435.87	Картометрический	5.00	-
177	492072.49	2271468.31	Картометрический	5.00	-
178	492056.47	2271484.45	Картометрический	5.00	-
179	492038.68	2271494.65	Картометрический	5.00	-
180	492034.94	2271496.80	Картометрический	5.00	-
181	492004.10	2271500.07	Картометрический	5.00	-
182	491955.37	2271501.28	Картометрический	5.00	-
183	491917.24	2271502.23	Картометрический	5.00	-
184	491847.47	2271493.75	Картометрический	5.00	-
185	491758.46	2271493.87	Картометрический	5.00	-
186	491683.05	2271484.02	Картометрический	5.00	-
187	491601.00	2271476.89	Картометрический	5.00	-
188	491561.47	2271473.19	Картометрический	5.00	-
189	491549.01	2271474.92	Картометрический	5.00	-
190	491508.21	2271472.71	Картометрический	5.00	-
191	491471.85	2271468.58	Картометрический	5.00	-
192	491422.60	2271465.76	Картометрический	5.00	-
193	491335.51	2271458.18	Картометрический	5.00	-
194	491256.45	2271452.05	Картометрический	5.00	-
195	491197.04	2271445.02	Картометрический	5.00	-
196	491138.47	2271435.24	Картометрический	5.00	-
197	491043.98	2271461.68	Картометрический	5.00	-
198	490954.70	2271478.67	Картометрический	5.00	-
199	490913.89	2271477.51	Картометрический	5.00	-
200	490866.55	2271482.04	Картометрический	5.00	-
201	490800.69	2271484.36	Картометрический	5.00	-
202	490710.02	2271474.52	Картометрический	5.00	-
203	490646.09	2271474.99	Картометрический	5.00	-
204	490585.07	2271475.93	Картометрический	5.00	-
205	490608.96	2271556.03	Картометрический	5.00	-
206	490614.54	2271587.36	Картометрический	5.00	-
207	490636.34	2271667.39	Картометрический	5.00	-
208	490600.84	2271678.90	Картометрический	5.00	-
209	490516.78	2271698.21	Картометрический	5.00	-
210	490512.96	2271753.15	Картометрический	5.00	-
211	490504.48	2271798.44	Картометрический	5.00	-
212	490496.10	2271839.56	Картометрический	5.00	-
213	490487.10	2271876.00	Картометрический	5.00	-
214	490507.89	2271940.85	Картометрический	5.00	-
215	490529.91	2271985.34	Картометрический	5.00	-
216	490543.05	2272025.19	Картометрический	5.00	-
217	490558.76	2272083.26	Картометрический	5.00	-
218	490559.64	2272109.14	Картометрический	5.00	-
219	490574.06	2272158.31	Картометрический	5.00	-
220	490617.57	2272324.80	Картометрический	5.00	-
221	490490.77	2272353.19	Картометрический	5.00	-
222	490433.27	2272214.65	Картометрический	5.00	-
223	490424.56	2272182.88	Картометрический	5.00	-

1	2	3	4	5	6
224	490406.28	2272095.11	Картометрический	5.00	-
225	490390.95	2271995.88	Картометрический	5.00	-
226	490381.97	2271909.36	Картометрический	5.00	-
227	490377.22	2271835.55	Картометрический	5.00	-
228	490370.37	2271760.91	Картометрический	5.00	-
229	490342.03	2271730.86	Картометрический	5.00	-
230	490339.29	2271712.71	Картометрический	5.00	-
231	490308.12	2271695.82	Картометрический	5.00	-
232	490272.45	2271692.15	Картометрический	5.00	-
233	490272.93	2271714.88	Картометрический	5.00	-
234	490269.84	2271762.29	Картометрический	5.00	-
235	490266.92	2271790.30	Картометрический	5.00	-
236	490259.80	2271837.83	Картометрический	5.00	-
237	490242.46	2271846.32	Картометрический	5.00	-
238	490241.42	2271872.29	Картометрический	5.00	-
239	490254.62	2271888.19	Картометрический	5.00	-
240	490269.73	2271980.21	Картометрический	5.00	-
241	490305.87	2272084.37	Картометрический	5.00	-
242	490328.28	2272174.20	Картометрический	5.00	-
243	490337.48	2272248.08	Картометрический	5.00	-
244	490343.01	2272306.52	Картометрический	5.00	-
245	490337.77	2272367.49	Картометрический	5.00	-
246	490309.94	2272375.10	Картометрический	5.00	-
247	490306.48	2272466.49	Картометрический	5.00	-
248	490301.80	2272499.21	Картометрический	5.00	-
249	490308.09	2272545.53	Картометрический	5.00	-
250	490219.30	2272540.88	Картометрический	5.00	-
251	490201.56	2272547.71	Картометрический	5.00	-
252	490205.00	2272589.28	Картометрический	5.00	-
253	490213.03	2272639.88	Картометрический	5.00	-
254	490032.47	2272714.99	Картометрический	5.00	-
255	489803.26	2272761.73	Картометрический	5.00	-
256	489719.60	2272155.51	Картометрический	5.00	-
257	489699.46	2272068.93	Картометрический	5.00	-
258	489782.74	2272036.00	Картометрический	5.00	-
259	489780.81	2271981.77	Картометрический	5.00	-
260	489862.70	2271955.11	Картометрический	5.00	-
261	489964.24	2271953.74	Картометрический	5.00	-
262	490063.44	2271953.32	Картометрический	5.00	-
263	490063.14	2271880.58	Картометрический	5.00	-
264	490062.82	2271806.63	Картометрический	5.00	-
265	490062.59	2271754.81	Картометрический	5.00	-
266	490062.42	2271715.07	Картометрический	5.00	-
267	489963.23	2271715.49	Картометрический	5.00	-
268	489931.94	2271715.59	Картометрический	5.00	-
269	489882.02	2271580.22	Картометрический	5.00	-
270	489812.31	2271705.12	Картометрический	5.00	-
271	489871.06	2271775.11	Картометрический	5.00	-
272	489840.87	2271841.67	Картометрический	5.00	-
273	489843.92	2271878.65	Картометрический	5.00	-
274	489823.81	2271954.40	Картометрический	5.00	-

1	2	3	4	5	6
275	489772.65	2271948.28	Картометрический	5.00	-
276	489687.12	2272022.34	Картометрический	5.00	-
277	489661.69	2272009.86	Картометрический	5.00	-
278	489660.72	2271985.65	Картометрический	5.00	-
279	489632.64	2271949.81	Картометрический	5.00	-
280	489608.43	2271973.06	Картометрический	5.00	-
281	489576.38	2271925.99	Картометрический	5.00	-
282	489498.48	2271990.48	Картометрический	5.00	-
283	489504.86	2272005.09	Картометрический	5.00	-
284	489540.89	2272087.60	Картометрический	5.00	-
285	489428.41	2272136.72	Картометрический	5.00	-
286	489392.38	2272054.21	Картометрический	5.00	-
287	489382.30	2272031.13	Картометрический	5.00	-
288	489234.62	2272019.54	Картометрический	5.00	-
289	489177.68	2271964.15	Картометрический	5.00	-
290	489159.47	2271895.20	Картометрический	5.00	-
291	489188.91	2271822.76	Картометрический	5.00	-
292	489189.34	2271730.06	Картометрический	5.00	-
293	489155.41	2271669.95	Картометрический	5.00	-
294	489180.71	2271654.96	Картометрический	5.00	-
295	489255.48	2271605.66	Картометрический	5.00	-
296	489281.51	2271578.25	Картометрический	5.00	-
297	489304.40	2271553.50	Картометрический	5.00	-
298	489304.52	2271551.81	Аналитический	0.10	-
299	489302.50	2271549.00	Аналитический	0.10	-
300	489320.60	2271497.62	Аналитический	0.10	-
301	489407.00	2271329.64	Картометрический	5.00	-
302	489433.81	2271310.56	Аналитический	0.10	-
303	489460.54	2271310.56	Аналитический	0.10	-
304	489511.63	2271319.47	Аналитический	0.10	-
305	489587.53	2271330.59	Аналитический	0.10	-
306	489616.13	2271393.09	Картометрический	5.00	-
307	489626.99	2271387.33	Аналитический	0.10	-
308	489677.77	2271369.15	Картометрический	5.00	-
309	489648.02	2271317.43	Аналитический	0.10	-
310	489679.62	2271297.26	Аналитический	0.10	-
311	489716.11	2271275.27	Аналитический	0.10	-
312	489714.44	2271287.76	Картометрический	5.00	-
313	489714.76	2271366.35	Картометрический	5.00	-
314	489721.40	2271379.85	Картометрический	5.00	-
315	489724.66	2271400.41	Картометрический	5.00	-
316	489732.14	2271418.39	Картометрический	5.00	-
317	489743.30	2271417.37	Картометрический	5.00	-
318	489744.83	2271429.00	Картометрический	5.00	-
319	489735.59	2271433.18	Картометрический	5.00	-
320	489737.41	2271440.14	Картометрический	5.00	-
321	489740.64	2271449.34	Картометрический	5.00	-
322	489741.55	2271451.57	Картометрический	5.00	-
323	489871.20	2271418.14	Картометрический	5.00	-
324	489865.37	2271395.21	Аналитический	0.10	-
325	489856.29	2271333.58	Картометрический	5.00	-

1	2	3	4	5	6
326	489879.58	2271332.06	Картометрический	5.00	-
327	489877.65	2271309.82	Аналитический	0.10	-
328	489867.11	2271239.16	Аналитический	0.10	-
329	489818.79	2271183.04	Аналитический	0.10	-
330	489843.35	2271130.58	Аналитический	0.05	-
331	489843.26	2271130.58	Аналитический	0.05	-
332	489843.26	2271130.34	Аналитический	0.05	-
333	489843.46	2271130.34	Аналитический	0.05	-
334	489859.30	2271096.52	Аналитический	0.10	-
335	489869.05	2271074.80	Аналитический	0.10	-
336	489874.17	2271063.13	Аналитический	0.10	-
337	489882.81	2271049.48	Аналитический	0.10	-
338	489893.18	2271037.54	Аналитический	0.10	-
339	489911.00	2271023.80	Аналитический	0.10	-
340	489932.97	2271009.78	Аналитический	0.10	-
341	489962.62	2270997.47	Аналитический	0.10	-
342	489984.26	2270988.93	Аналитический	0.10	-
343	489998.07	2270987.59	Аналитический	0.10	-
344	490012.79	2270983.64	Аналитический	0.10	-
345	490026.04	2270981.49	Аналитический	0.10	-
346	490028.57	2270981.08	Аналитический	0.10	-
347	490063.13	2270984.12	Аналитический	0.10	-
348	490084.54	2270990.71	Аналитический	0.10	-
349	490128.69	2271009.31	Аналитический	0.10	-
350	490138.28	2271013.35	Аналитический	0.10	-
351	490226.41	2271049.29	Аналитический	0.10	-
352	490343.23	2271093.31	Аналитический	0.10	-
353	490446.61	2271131.21	Аналитический	0.10	-
354	490501.72	2271150.71	Аналитический	0.10	-
355	490528.02	2271159.46	Аналитический	0.10	-
356	490570.27	2271168.48	Аналитический	0.10	-
357	490604.67	2271174.95	Аналитический	0.10	-
358	490718.71	2271190.31	Аналитический	0.10	-
359	490799.94	2271200.73	Аналитический	0.10	-
360	490889.23	2271212.10	Аналитический	0.10	-
361	491013.94	2271223.70	Аналитический	0.10	-
362	491096.86	2271230.91	Аналитический	0.10	-
363	491161.97	2271235.38	Аналитический	0.10	-
364	491471.45	2271260.73	Аналитический	0.10	-
365	491546.95	2271259.77	Аналитический	0.10	-
366	491601.04	2271262.07	Аналитический	0.10	-
367	491788.47	2271274.82	Аналитический	0.10	-
368	491912.45	2271281.94	Аналитический	0.10	-
369	491963.74	2271285.01	Аналитический	0.10	-
370	491988.75	2271287.45	Аналитический	0.10	-
371	492013.03	2271291.23	Аналитический	0.10	-
372	492034.54	2271295.14	Аналитический	0.10	-
373	492045.32	2271298.92	Аналитический	0.10	-
374	492069.49	2271316.87	Аналитический	0.10	-
375	492088.30	2271337.08	Аналитический	0.10	-
376	492110.55	2271360.57	Аналитический	0.10	-

1	2	3	4	5	6
174	492111.40	2271361.38	Картометрический	5.00	-
377	490034.64	2270746.45	Картометрический	5.00	-
378	489985.87	2270863.61	Картометрический	5.00	-
379	489851.84	2270935.65	Картометрический	5.00	-
380	489805.69	2270878.48	Картометрический	5.00	-
381	489799.45	2270812.13	Картометрический	5.00	-
382	489838.48	2270689.67	Картометрический	5.00	-
383	489910.33	2270659.92	Картометрический	5.00	-
377	490034.64	2270746.45	Картометрический	5.00	-
384	489608.44	2271312.55	Аналитический	0.10	-
385	489588.82	2271312.59	Аналитический	0.10	-
386	489514.48	2271301.69	Аналитический	0.10	-
387	489462.10	2271292.56	Аналитический	0.10	-
388	489433.17	2271292.56	Аналитический	0.10	-
389	489420.39	2271293.40	Картометрический	5.00	-
390	489449.75	2271213.97	Картометрический	5.00	-
391	489527.82	2271194.94	Картометрический	5.00	-
392	489571.32	2271257.45	Картометрический	5.00	-
393	489596.37	2271294.28	Аналитический	0.10	-
384	489608.44	2271312.55	Аналитический	0.10	-
394	489281.93	2271260.84	Картометрический	5.00	-
395	489282.58	2271295.20	Аналитический	0.10	-
396	489184.59	2271297.07	Аналитический	0.10	-
397	489183.94	2271262.71	Картометрический	5.00	-
394	489281.93	2271260.84	Картометрический	5.00	-
398	489282.44	2271312.58	Аналитический	0.10	-
399	489268.18	2271426.94	Картометрический	5.00	-
400	489236.56	2271534.17	Картометрический	5.00	-
401	489210.99	2271553.54	Картометрический	5.00	-
402	489151.72	2271568.26	Картометрический	5.00	-
403	489143.20	2271545.40	Картометрический	5.00	-
404	489079.67	2271555.09	Картометрический	5.00	-
405	489052.94	2271436.17	Картометрический	5.00	-
406	489025.05	2271450.11	Картометрический	5.00	-
407	488973.99	2271342.80	Картометрический	5.00	-
408	489052.56	2271306.40	Картометрический	5.00	-
409	489124.08	2271309.20	Аналитический	0.10	-
410	489134.83	2271311.34	Аналитический	0.10	-
411	489152.41	2271314.85	Аналитический	0.10	-
412	489184.75	2271315.07	Аналитический	0.10	-
398	489282.44	2271312.58	Аналитический	0.10	-
413	489136.90	2271787.77	Картометрический	5.00	-
414	489150.75	2271896.31	Картометрический	5.00	-
415	489081.13	2271935.41	Картометрический	5.00	-
416	489040.51	2271940.20	Картометрический	5.00	-
417	488982.69	2271934.56	Картометрический	5.00	-

1	2	3	4	5	6
418	488937.62	2271917.78	Картометрический	5.00	-
419	488888.05	2271896.44	Картометрический	5.00	-
420	488832.69	2271875.26	Картометрический	5.00	-
421	488785.59	2271862.38	Картометрический	5.00	-
422	488700.61	2271842.19	Картометрический	5.00	-
423	488753.90	2271713.13	Картометрический	5.00	-
424	488628.00	2271762.72	Картометрический	5.00	-
425	488567.19	2271780.92	Картометрический	5.00	-
426	488496.88	2271786.73	Картометрический	5.00	-
427	488477.51	2271807.65	Картометрический	5.00	-
428	488431.25	2271797.51	Аналитический	0.10	-
429	488414.22	2271798.69	Аналитический	0.10	-
430	488397.99	2271797.40	Аналитический	0.10	-
431	488388.65	2271793.39	Аналитический	0.10	-
432	488379.05	2271788.25	Аналитический	0.10	-
433	488349.79	2271746.87	Аналитический	0.10	-
434	488286.29	2271740.09	Аналитический	0.10	-
435	488233.87	2271732.48	Аналитический	0.10	-
436	488201.79	2271726.36	Аналитический	0.10	-
437	488162.27	2271719.75	Аналитический	0.10	-
438	488125.40	2271709.33	Аналитический	0.10	-
439	488297.21	2271384.55	Аналитический	0.10	-
440	488309.78	2271280.71	Аналитический	0.10	-
441	488313.80	2271246.05	Картометрический	5.00	-
442	488365.08	2271253.52	Картометрический	5.00	-
443	488601.28	2271302.91	Картометрический	5.00	-
444	488614.83	2271328.09	Картометрический	5.00	-
445	488760.21	2271360.03	Картометрический	5.00	-
446	488726.27	2271404.19	Картометрический	5.00	-
447	488724.13	2271447.31	Картометрический	5.00	-
448	488731.60	2271481.51	Картометрический	5.00	-
449	488750.10	2271517.91	Картометрический	5.00	-
450	488837.75	2271582.75	Картометрический	5.00	-
451	488892.96	2271627.14	Картометрический	5.00	-
452	488872.55	2271688.32	Картометрический	5.00	-
453	488891.16	2271690.53	Картометрический	5.00	-
454	488889.27	2271734.39	Картометрический	5.00	-
413	489136.90	2271787.77	Картометрический	5.00	-
455	488795.91	2271112.92	Аналитический	0.10	-
456	488778.43	2271224.10	Картометрический	5.00	-
457	488737.95	2271199.89	Картометрический	5.00	-
458	488698.86	2271181.02	Картометрический	5.00	-
459	488683.98	2271188.78	Картометрический	5.00	-
460	488675.35	2271197.95	Картометрический	5.00	-
461	488666.42	2271195.82	Картометрический	5.00	-
462	488660.79	2271190.44	Картометрический	5.00	-
463	488655.12	2271173.94	Картометрический	5.00	-
464	488644.84	2271164.29	Картометрический	5.00	-
465	488620.68	2271172.23	Картометрический	5.00	-
466	488607.54	2271186.44	Картометрический	5.00	-

1	2	3	4	5	6
467	488601.21	2271200.96	Картометрический	5.00	-
468	488587.36	2271202.75	Картометрический	5.00	-
469	488574.38	2271197.89	Картометрический	5.00	-
470	488560.02	2271196.44	Картометрический	5.00	-
471	488427.35	2271137.51	Картометрический	5.00	-
472	488375.61	2271109.50	Картометрический	5.00	-
473	488375.42	2271051.58	Картометрический	5.00	-
474	488404.25	2271048.84	Аналитический	0.10	-
475	488447.77	2271051.25	Аналитический	0.10	-
476	488521.27	2271060.89	Аналитический	0.10	-
477	488579.02	2271073.67	Аналитический	0.10	-
478	488669.30	2271090.03	Аналитический	0.10	-
479	488721.09	2271100.24	Аналитический	0.10	-
455	488795.91	2271112.92	Аналитический	0.10	-
480	488010.31	2271029.92	Картометрический	5.00	-
481	488025.87	2271196.84	Картометрический	5.00	-
482	487994.69	2271218.20	Картометрический	5.00	-
483	487975.08	2271240.81	Картометрический	5.00	-
484	487972.96	2271258.47	Картометрический	5.00	-
485	487983.41	2271273.77	Картометрический	5.00	-
486	487979.86	2271309.88	Картометрический	5.00	-
487	487968.81	2271356.14	Картометрический	5.00	-
488	487704.90	2271452.93	Картометрический	5.00	-
489	487697.74	2271410.26	Картометрический	5.00	-
490	487681.12	2271381.49	Картометрический	5.00	-
491	487650.90	2271361.24	Картометрический	5.00	-
492	487589.42	2271333.65	Картометрический	5.00	-
493	487529.78	2271290.07	Картометрический	5.00	-
494	487524.09	2271217.59	Картометрический	5.00	-
495	487532.49	2271160.95	Картометрический	5.00	-
496	487557.82	2271088.01	Картометрический	5.00	-
497	487589.49	2271016.96	Картометрический	5.00	-
498	487625.85	2270906.30	Картометрический	5.00	-
499	487640.35	2270881.49	Картометрический	5.00	-
500	487661.71	2270905.79	Аналитический	0.10	-
501	487685.75	2270933.52	Аналитический	0.10	-
502	487707.39	2270947.67	Аналитический	0.10	-
503	487726.49	2270954.25	Аналитический	0.10	-
504	487747.86	2270958.04	Аналитический	0.10	-
505	487807.90	2270962.72	Аналитический	0.10	-
506	487823.46	2270967.80	Аналитический	0.10	-
507	487838.96	2270978.90	Аналитический	0.10	-
508	487848.64	2270989.15	Аналитический	0.10	-
509	487867.31	2270999.41	Аналитический	0.10	-
510	487892.91	2271006.18	Аналитический	0.10	-
480	488010.31	2271029.92	Картометрический	5.00	-
511	488967.17	2269729.99	Картометрический	5.00	-
512	488975.08	2269779.59	Картометрический	5.00	-
513	488947.97	2269828.01	Картометрический	5.00	-

1	2	3	4	5	6
514	488945.06	2270034.29	Картометрический	5.00	-
515	488974.27	2270084.45	Картометрический	5.00	-
516	488974.92	2270111.24	Картометрический	5.00	-
517	489013.82	2270129.19	Картометрический	5.00	-
518	489009.95	2270260.90	Картометрический	5.00	-
519	488917.95	2270301.57	Картометрический	5.00	-
520	488917.95	2270405.19	Картометрический	5.00	-
521	488874.37	2270421.65	Картометрический	5.00	-
522	488903.07	2270625.41	Картометрический	5.00	-
523	488896.55	2270665.82	Картометрический	5.00	-
524	488974.12	2270687.00	Картометрический	5.00	-
525	488949.91	2270812.89	Картометрический	5.00	-
526	488989.42	2270799.34	Картометрический	5.00	-
527	488941.28	2271142.13	Аналитический	0.10	-
528	488908.78	2271127.22	Аналитический	0.10	-
529	488868.81	2271112.55	Аналитический	0.10	-
530	488799.59	2271095.29	Аналитический	0.10	-
531	488724.34	2271082.54	Аналитический	0.10	-
532	488672.65	2271072.34	Аналитический	0.10	-
533	488637.48	2271066.06	Аналитический	0.10	-
534	488552.55	2271049.39	Аналитический	0.10	-
535	488524.39	2271043.15	Аналитический	0.10	-
536	488449.44	2271033.32	Аналитический	0.10	-
537	488403.90	2271030.80	Аналитический	0.10	-
538	488342.06	2271036.67	Аналитический	0.10	-
539	488255.10	2270996.93	Картометрический	5.00	-
540	488244.85	2270992.25	Картометрический	5.00	-
541	488230.42	2270985.31	Аналитический	0.10	-
542	488193.92	2270982.69	Аналитический	0.10	-
543	488189.10	2270982.47	Аналитический	0.10	-
544	488163.57	2270982.50	Аналитический	0.10	-
545	488156.28	2270982.10	Картометрический	5.00	-
546	488045.21	2270975.94	Картометрический	5.00	-
547	488034.07	2271004.41	Картометрический	5.00	-
548	488032.45	2271006.78	Аналитический	0.10	-
549	488028.73	2271014.32	Аналитический	0.10	-
550	488024.16	2271015.81	Аналитический	0.10	-
551	487942.20	2270999.68	Аналитический	0.10	-
552	487950.73	2270967.28	Картометрический	5.00	-
553	487955.53	2270943.44	Картометрический	5.00	-
554	487873.99	2270931.43	Картометрический	5.00	-
555	487850.32	2270966.08	Аналитический	0.10	-
556	487840.88	2270957.66	Аналитический	0.10	-
557	487824.45	2270950.84	Аналитический	0.10	-
558	487758.91	2270946.16	Аналитический	0.10	-
559	487734.15	2270939.75	Аналитический	0.10	-
560	487707.25	2270930.13	Аналитический	0.10	-
561	487733.96	2270824.90	Картометрический	5.00	-
562	487800.22	2270781.47	Картометрический	5.00	-
563	487842.86	2270701.91	Аналитический	0.10	-
564	487845.43	2270693.96	Аналитический	0.10	-

1	2	3	4	5	6
565	487906.95	2270487.18	Картометрический	5.00	-
566	488022.16	2270441.99	Картометрический	5.00	-
567	488092.86	2270440.05	Картометрический	5.00	-
568	488090.92	2270351.93	Картометрический	5.00	-
569	488043.47	2270349.99	Картометрический	5.00	-
570	488033.78	2270230.87	Картометрический	5.00	-
571	487961.48	2270058.51	Картометрический	5.00	-
572	487968.64	2269960.15	Картометрический	5.00	-
573	488021.83	2269901.16	Картометрический	5.00	-
574	488060.00	2269860.53	Картометрический	5.00	-
575	488107.52	2269812.57	Картометрический	5.00	-
576	488136.98	2269780.45	Аналитический	0.10	-
577	488150.71	2269757.67	Аналитический	0.10	-
578	488166.65	2269717.74	Картометрический	5.00	-
579	488214.25	2269672.33	Картометрический	5.00	-
580	488227.24	2269667.65	Картометрический	5.00	-
581	488287.50	2269659.87	Картометрический	5.00	-
582	488354.02	2269651.73	Картометрический	5.00	-
583	488400.72	2269667.86	Картометрический	5.00	-
584	488449.28	2269672.05	Картометрический	5.00	-
585	488498.31	2269669.68	Картометрический	5.00	-
586	488528.11	2269671.97	Картометрический	5.00	-
587	488556.19	2269675.04	Картометрический	5.00	-
588	488612.22	2269686.13	Картометрический	5.00	-
589	488658.82	2269692.19	Картометрический	5.00	-
590	488712.72	2269714.60	Картометрический	5.00	-
591	488763.60	2269710.68	Картометрический	5.00	-
592	488803.31	2269702.09	Картометрический	5.00	-
593	488849.79	2269702.15	Картометрический	5.00	-
594	488887.26	2269703.51	Картометрический	5.00	-
595	488934.25	2269714.92	Картометрический	5.00	-
511	488967.17	2269729.99	Картометрический	5.00	-
596	488847.69	2270453.20	Картометрический	5.00	-
597	488810.70	2270530.98	Картометрический	5.00	-
598	488792.51	2270534.35	Картометрический	5.00	-
599	488712.50	2270501.97	Картометрический	5.00	-
600	488698.42	2270483.69	Картометрический	5.00	-
601	488698.63	2270474.31	Картометрический	5.00	-
602	488729.42	2270406.05	Картометрический	5.00	-
603	488735.61	2270404.46	Картометрический	5.00	-
604	488845.79	2270448.75	Картометрический	5.00	-
596	488847.69	2270453.20	Картометрический	5.00	-
605	487856.14	2270444.76	Картометрический	5.00	-
606	487778.52	2270423.05	Картометрический	5.00	-
607	487707.61	2270390.52	Картометрический	5.00	-
608	487658.31	2270353.72	Картометрический	5.00	-
609	487772.70	2270229.52	Картометрический	5.00	-
610	487835.74	2270189.03	Картометрический	5.00	-
611	487856.61	2270183.07	Картометрический	5.00	-

1	2	3	4	5	6
612	487878.07	2270181.48	Картометрический	5.00	-
613	487893.77	2270182.67	Картометрический	5.00	-
614	487906.49	2270186.25	Картометрический	5.00	-
615	487903.31	2270212.68	Картометрический	5.00	-
616	487891.78	2270220.82	Картометрический	5.00	-
617	487899.78	2270236.05	Картометрический	5.00	-
618	487889.40	2270241.29	Картометрический	5.00	-
619	487892.98	2270255.00	Картометрический	5.00	-
620	487901.65	2270277.58	Картометрический	5.00	-
621	487942.22	2270310.71	Картометрический	5.00	-
622	487980.89	2270310.80	Картометрический	5.00	-
623	488003.55	2270374.14	Картометрический	5.00	-
605	487856.14	2270444.76	Картометрический	5.00	-
624	487468.84	2270752.73	Картометрический	5.00	-
625	487463.58	2270753.40	Аналитический	0.10	-
626	487390.09	2270762.65	Аналитический	0.10	-
627	487354.97	2270765.44	Аналитический	0.10	-
628	487328.48	2270765.66	Аналитический	0.10	-
629	487203.58	2270759.78	Аналитический	0.10	-
630	487149.09	2270754.59	Картометрический	5.00	-
631	487151.13	2270731.22	Картометрический	5.00	-
632	487171.43	2270495.10	Картометрический	5.00	-
633	487338.10	2270479.08	Картометрический	5.00	-
634	487470.96	2270560.87	Картометрический	5.00	-
635	487468.79	2270748.16	Картометрический	5.00	-
624	487468.84	2270752.73	Картометрический	5.00	-
636	487633.39	2270873.58	Картометрический	5.00	-
637	487616.73	2270902.10	Картометрический	5.00	-
638	487583.30	2270997.90	Картометрический	5.00	-
639	487544.93	2271076.57	Картометрический	5.00	-
640	487522.69	2271158.91	Картометрический	5.00	-
641	487514.03	2271217.25	Картометрический	5.00	-
642	487519.99	2271293.14	Картометрический	5.00	-
643	487558.33	2271327.79	Картометрический	5.00	-
644	487584.36	2271342.35	Картометрический	5.00	-
645	487536.70	2271570.54	Картометрический	5.00	-
646	487516.07	2271587.86	Картометрический	5.00	-
647	487489.67	2271624.17	Картометрический	5.00	-
648	487482.24	2271655.93	Картометрический	5.00	-
649	487448.27	2271690.88	Картометрический	5.00	-
650	487409.54	2271727.31	Картометрический	5.00	-
651	487367.30	2271772.44	Картометрический	5.00	-
652	487335.94	2271811.55	Картометрический	5.00	-
653	487312.31	2271843.34	Картометрический	5.00	-
654	487277.34	2271850.48	Картометрический	5.00	-
655	487223.19	2271844.33	Картометрический	5.00	-
656	487177.27	2271832.09	Картометрический	5.00	-
657	487185.76	2271802.62	Картометрический	5.00	-
658	487207.54	2271764.18	Картометрический	5.00	-

1	2	3	4	5	6
659	487247.79	2271700.87	Картометрический	5.00	-
660	487267.87	2271661.59	Картометрический	5.00	-
661	487294.49	2271620.16	Картометрический	5.00	-
662	487310.63	2271594.03	Картометрический	5.00	-
663	487306.09	2271545.81	Картометрический	5.00	-
664	487297.01	2271518.15	Картометрический	5.00	-
665	487275.31	2271469.21	Картометрический	5.00	-
666	487172.88	2271246.66	Картометрический	5.00	-
667	487213.26	2271160.57	Картометрический	5.00	-
668	487261.53	2271092.71	Картометрический	5.00	-
669	487316.81	2271083.63	Картометрический	5.00	-
670	487412.94	2271099.51	Картометрический	5.00	-
671	487450.48	2271034.95	Картометрический	5.00	-
672	487478.94	2270969.15	Картометрический	5.00	-
673	487498.75	2270922.94	Картометрический	5.00	-
674	487489.26	2270908.71	Картометрический	5.00	-
675	487467.39	2270904.79	Картометрический	5.00	-
676	487379.93	2270917.99	Картометрический	5.00	-
677	487241.32	2270911.39	Картометрический	5.00	-
678	487016.89	2270884.99	Картометрический	5.00	-
679	487024.53	2270795.36	Картометрический	5.00	-
680	487033.22	2270762.58	Аналитический	0.10	-
681	487202.26	2270778.74	Аналитический	0.10	-
682	487330.17	2270786.14	Аналитический	0.10	-
683	487369.87	2270776.30	Аналитический	0.10	-
684	487418.45	2270777.02	Аналитический	0.10	-
685	487465.95	2270772.26	Аналитический	0.10	-
686	487512.46	2270766.43	Аналитический	0.10	-
687	487535.15	2270770.06	Аналитический	0.10	-
688	487552.23	2270779.37	Аналитический	0.10	-
689	487563.39	2270790.48	Аналитический	0.10	-
690	487598.40	2270833.79	Аналитический	0.10	-
636	487633.39	2270873.58	Картометрический	5.00	-

3. Сведения о характерных точках части (частей) границы объекта

Обозначение характерных точек части границы	Координаты, м		Метод определения координат характерной точки	Средняя квадратическая погрешность положения характерной точки (Mt), м	Описание обозначения точки на местности (при наличии)
	X	Y			
1	2	3	4	5	6
Часть №					
-	-	-	-	-	-

Раздел 3

Сведения о местоположении измененных (уточненных) границ объекта							
1. Система координат: -							
2. Сведения о характерных точках границ объекта							
Обозначение характерных точек границ	Существующие координаты, м		Измененные (уточненные) координаты, м		Метод определения координат характерной точки	Средняя квадратическая погрешность положения характерной точки (Mt), м	Описание обозначения точки на местности (при наличии)
	X	Y	X	Y			
1	2	3	4	5	6	7	8
-	-	-	-	-	-	-	-
3.Сведения о характерных точках части (частей) границы объекта							
Часть №							
-	-	-	-	-	-	-	-

Раздел 4

План границ объекта

Используемые условные знаки и обозначения :

границы территориальной зоны

границы муниципального образования

характерная точка границ территориальной зоны

Масштаб 1:10000

Руководитель БУВО «Нижнеобский проектный центр»
Подпись _____ Ю.В. Шамыгина Дата « 14 » мая 2021г.

Место для оттиска печати (при наличии) под, отмеченного позиции местоположения границ объекта

ОПИСАНИЕ МЕСТОПОЛОЖЕНИЯ ГРАНИЦ

Общественно - деловая зона села Кирсановка - ОД/1

(наименование объекта, местоположение границ которого описано
(далее - объект)

Раздел 1

Сведения об объекте		
№ п/п	Характеристики объекта	Описание характеристик
1	2	3
1	Местоположение объекта	Воронежская область, Грибановский муниципальный район, Кирсановское сельское поселение, село Кирсановка
2	Площадь объекта ± величина погрешности определения площади (Р ± Дельта Р)	74932+/-4790 м²
3	Иные характеристики объекта	-

Раздел 2

Сведения о местоположении границ объекта					
1. Система координат: МСК - 36, зона 2					
2. Сведения о характерных точках границ объекта					
Обозначение характерных точек границ	Координаты, м		Метод определения координат характерной точки	Средняя квадратическая погрешность положения характерной точки (Mt), м	Описание обозначения точки на местности (при наличии)
	X	Y			
1	2	3	4	5	6
1	490130.21	2270907.80	Картометрический	5.00	-
2	490128.98	2270989.89	Картометрический	5.00	-
3	490090.69	2270973.77	Аналитический	0.10	-
4	490066.61	2270966.36	Аналитический	0.10	-
5	490027.90	2270962.96	Аналитический	0.10	-
6	490026.32	2270963.21	Картометрический	5.00	-
7	490027.17	2270906.25	Картометрический	5.00	-
1	490130.21	2270907.80	Картометрический	5.00	-
8	489913.09	2271002.72	Картометрический	5.00	-
9	489901.93	2271009.64	Аналитический	0.10	-
10	489885.54	2271022.49	Аналитический	0.10	-
11	489873.93	2271034.79	Аналитический	0.10	-
12	489848.40	2270993.79	Картометрический	5.00	-
13	489891.01	2270967.26	Картометрический	5.00	-
8	489913.09	2271002.72	Картометрический	5.00	-
14	489733.12	2271151.67	Картометрический	5.00	-
15	489776.47	2271213.25	Аналитический	0.10	-
16	489771.44	2271216.79	Аналитический	0.10	-
17	489754.49	2271229.65	Аналитический	0.10	-
18	489696.02	2271269.60	Аналитический	0.10	-
19	489672.94	2271282.74	Аналитический	0.10	-
20	489639.16	2271301.73	Аналитический	0.10	-
21	489624.18	2271309.15	Аналитический	0.10	-
22	489608.44	2271312.55	Аналитический	0.10	-
23	489596.37	2271294.28	Аналитический	0.10	-
24	489571.32	2271257.45	Картометрический	5.00	-
25	489605.15	2271233.91	Картометрический	5.00	-
26	489615.06	2271227.01	Аналитический	0.10	-
27	489672.88	2271187.33	Аналитический	0.10	-
28	489712.13	2271164.06	Картометрический	5.00	-
14	489733.12	2271151.67	Картометрический	5.00	-

1	2	3	4	5	6
29	489818.79	2271183.04	Аналитический	0.10	-
30	489867.11	2271239.16	Аналитический	0.10	-
31	489877.65	2271309.82	Аналитический	0.10	-
32	489879.58	2271332.06	Картометрический	5.00	-
33	489856.29	2271333.58	Картометрический	5.00	-
34	489865.37	2271395.21	Аналитический	0.10	-
35	489871.20	2271418.14	Картометрический	5.00	-
36	489741.55	2271451.57	Картометрический	5.00	-
37	489740.64	2271449.34	Картометрический	5.00	-
38	489737.41	2271440.14	Картометрический	5.00	-
39	489735.59	2271433.18	Картометрический	5.00	-
40	489744.83	2271429.00	Картометрический	5.00	-
41	489743.30	2271417.37	Картометрический	5.00	-
42	489732.14	2271418.39	Картометрический	5.00	-
43	489724.66	2271400.41	Картометрический	5.00	-
44	489721.40	2271379.85	Картометрический	5.00	-
45	489714.76	2271366.35	Картометрический	5.00	-
46	489714.44	2271287.76	Картометрический	5.00	-
47	489716.11	2271275.27	Аналитический	0.10	-
48	489773.00	2271237.27	Аналитический	0.10	-
49	489773.02	2271239.96	Аналитический	0.10	-
50	489776.72	2271239.61	Аналитический	0.10	-
51	489778.57	2271239.60	Аналитический	0.10	-
52	489779.07	2271233.15	Аналитический	0.10	-
53	489787.87	2271227.30	Аналитический	0.10	-
54	489797.11	2271218.10	Аналитический	0.10	-
55	489807.03	2271206.58	Аналитический	0.10	-
29	489818.79	2271183.04	Аналитический	0.10	-
56	489677.77	2271369.15	Картометрический	5.00	-
57	489626.99	2271387.33	Аналитический	0.10	-
58	489616.13	2271393.09	Картометрический	5.00	-
59	489587.53	2271330.59	Аналитический	0.10	-
60	489610.39	2271330.55	Аналитический	0.10	-
61	489630.16	2271326.27	Аналитический	0.10	-
62	489648.02	2271317.43	Аналитический	0.10	-
56	489677.77	2271369.15	Картометрический	5.00	-
63	490062.82	2271806.63	Картометрический	5.00	-
64	490063.14	2271880.58	Картометрический	5.00	-
65	489994.36	2271880.87	Аналитический	0.10	-
66	489953.21	2271881.06	Картометрический	5.00	-
67	489945.69	2271831.66	Аналитический	0.10	-
68	489942.17	2271813.09	Аналитический	0.10	-
69	489941.93	2271755.32	Картометрический	5.00	-

1	2	3	4	5	6
70	489976.20	2271755.17	Картометрический	5.00	-
71	489976.42	2271807.00	Картометрический	5.00	-
72	489994.05	2271806.92	Картометрический	5.00	-
63	490062.82	2271806.63	Картометрический	5.00	-
73	488255.10	2271046.16	Картометрический	5.00	-
74	488228.75	2271049.05	Аналитический	0.10	-
75	488192.90	2271049.46	Аналитический	0.10	-
76	488157.41	2271043.61	Аналитический	0.10	-
77	488156.28	2270982.10	Картометрический	5.00	-
78	488163.57	2270982.50	Аналитический	0.10	-
79	488189.10	2270982.47	Аналитический	0.10	-
80	488193.92	2270982.69	Аналитический	0.10	-
81	488230.42	2270985.31	Аналитический	0.10	-
82	488244.85	2270992.25	Картометрический	5.00	-
83	488255.10	2270996.93	Картометрический	5.00	-
73	488255.10	2271046.16	Картометрический	5.00	-

3. Сведения о характерных точках части (частей) границы объекта

Обозначение характерных точек части границы	Координаты, м		Метод определения координат характерной точки	Средняя квадратическая погрешность положения характерной точки (Mt), м	Описание обозначения точки на местности (при наличии)
	X	Y			
1	2	3	4	5	6
Часть №					
-	-	-	-	-	-

Раздел 3

Сведения о местоположении измененных (уточненных) границ объекта							
1. Система координат: -							
2. Сведения о характерных точках границ объекта							
Обозначение характерных точек границ	Существующие координаты, м		Измененные (уточненные) координаты, м		Метод определения координат характерной точки	Средняя квадратическая погрешность положения характерной точки (Mt), м	Описание обозначения точки на местности (при наличии)
	X	Y	X	Y			
1	2	3	4	5	6	7	8
-	-	-	-	-	-	-	-
3.Сведения о характерных точках части (частей) границы объекта							
Часть №							
-	-	-	-	-	-	-	-

Раздел 4

План границ объекта

Масштаб 1:5000

Используемые условные знаки и обозначения :

границы территориальной зоны

характерная точка границы территориальной зоны

Руководитель БУ ВО «Нормативно-проектный центр»
Подпись _____ Ю.В.Шалагина Дата « 14 » мая 2021 г.

Место для отметки сведений о выполнении, состоянии и описании местоположения границ объекта

ОПИСАНИЕ МЕСТОПОЛОЖЕНИЯ ГРАНИЦ

Производственно-коммунальная зона села Кирсановка - П1/1

(наименование объекта, местоположение границ которого описано
(далее - объект)

Раздел 1

Сведения об объекте		
№ п/п	Характеристики объекта	Описание характеристик
1	2	3
1	Местоположение объекта	Воронежская область, Грибановский муниципальный район, Кирсановское сельское поселение, село Кирсановка
2	Площадь объекта ± величина погрешности определения площади (Р ± Дельта Р)	10344+/-1780 м²
3	Иные характеристики объекта	-

Раздел 2

Сведения о местоположении границ объекта					
1. Система координат: МСК - 36, зона 2					
2. Сведения о характерных точках границ объекта					
Обозначение характерных точек границ	Координаты, м		Метод определения координат характерной точки	Средняя квадратическая погрешность положения характерной точки (Mt), м	Описание обозначения точки на местности (при наличии)
	X	Y			
1	2	3	4	5	6
1	489820.78	2271142.97	Аналитический	0.10	-
2	489792.13	2271196.29	Аналитический	0.10	-
3	489783.92	2271205.83	Аналитический	0.10	-
4	489776.47	2271213.25	Аналитический	0.10	-
5	489733.12	2271151.67	Картометрический	5.00	-
6	489699.53	2271091.82	Аналитический	0.10	-
7	489774.91	2271050.32	Аналитический	0.10	-
8	489802.72	2271103.72	Аналитический	0.10	-
9	489820.48	2271142.37	Аналитический	0.10	-
1	489820.78	2271142.97	Аналитический	0.10	-
3. Сведения о характерных точках части (частей) границы объекта					
Обозначение характерных точек части границы	Координаты, м		Метод определения координат характерной точки	Средняя квадратическая погрешность положения характерной точки (Mt), м	Описание обозначения точки на местности (при наличии)
	X	Y			
1	2	3	4	5	6
Часть №					
-	-	-	-	-	-

Раздел 3

Сведения о местоположении измененных (уточненных) границ объекта							
1. Система координат: -							
2. Сведения о характерных точках границ объекта							
Обозначение характерных точек границ	Существующие координаты, м		Измененные (уточненные) координаты, м		Метод определения координат характерной точки	Средняя квадратическая погрешность положения характерной точки (Mt), м	Описание обозначения точки на местности (при наличии)
	X	Y	X	Y			
1	2	3	4	5	6	7	8
-	-	-	-	-	-	-	-
3.Сведения о характерных точках части (частей) границы объекта							
Часть №							
-	-	-	-	-	-	-	-

Раздел 4

План границ объекта

Масштаб 1:2000

Используемые условные знаки и обозначения:

границы территориальной зоны

•1 характерная точка границ территориальной зоны

Руководитель БУВО «Нормативно-проектный центр»
Подпись _____ Ю.В.Шалыгина Дата « 14 » мая 2021 г.

Место для оттиска печати (при наличии) лица, составившего описание местоположения границ объекта

ОПИСАНИЕ МЕСТОПОЛОЖЕНИЯ ГРАНИЦ

Зона улиц, дорог, инженерной и транспортной инфраструктуры села Кирсановка - ИТ1/1

(наименование объекта, местоположение границ которого описано
(далее - объект)

Раздел 1

Сведения об объекте		
№ п/п	Характеристики объекта	Описание характеристик
1	2	3
1	Местоположение объекта	Воронежская область, Грибановский муниципальный район, Кирсановское сельское поселение, село Кирсановка
2	Площадь объекта ± величина погрешности определения площади (Р ± Дельта Р)	101715/-5581 м²
3	Иные характеристики объекта	-

Раздел 2

Сведения о местоположении границ объекта					
1. Система координат: МСК - 36, зона 2					
2. Сведения о характерных точках границ объекта					
Обозначение характерных точек границ	Координаты, м		Метод определения координат характерной точки	Средняя квадратическая погрешность положения характерной точки (Mt), м	Описание обозначения точки на местности (при наличии)
	X	Y			
1	2	3	4	5	6
1	492115.63	2271340.97	Аналитический	0.10	-
2	492110.55	2271360.57	Аналитический	0.10	-
3	492088.30	2271337.08	Аналитический	0.10	-
4	492069.49	2271316.87	Аналитический	0.10	-
5	492045.32	2271298.92	Аналитический	0.10	-
6	492034.54	2271295.14	Аналитический	0.10	-
7	492013.03	2271291.23	Аналитический	0.10	-
8	491988.75	2271287.45	Аналитический	0.10	-
9	491963.74	2271285.01	Аналитический	0.10	-
10	491912.45	2271281.94	Аналитический	0.10	-
11	491788.47	2271274.82	Аналитический	0.10	-
12	491601.04	2271262.07	Аналитический	0.10	-
13	491546.95	2271259.77	Аналитический	0.10	-
14	491471.45	2271260.73	Аналитический	0.10	-
15	491161.97	2271235.38	Аналитический	0.10	-
16	491096.86	2271230.91	Аналитический	0.10	-
17	491013.94	2271223.70	Аналитический	0.10	-
18	490889.23	2271212.10	Аналитический	0.10	-
19	490799.94	2271200.73	Аналитический	0.10	-
20	490718.71	2271190.31	Аналитический	0.10	-
21	490604.67	2271174.95	Аналитический	0.10	-
22	490570.27	2271168.48	Аналитический	0.10	-
23	490528.02	2271159.46	Аналитический	0.10	-
24	490501.72	2271150.71	Аналитический	0.10	-
25	490446.61	2271131.21	Аналитический	0.10	-
26	490343.23	2271093.31	Аналитический	0.10	-
27	490226.41	2271049.29	Аналитический	0.10	-
28	490138.28	2271013.35	Аналитический	0.10	-
29	490084.54	2270990.71	Аналитический	0.10	-
30	490063.13	2270984.12	Аналитический	0.10	-
31	490028.57	2270981.08	Аналитический	0.10	-
32	490012.79	2270983.64	Аналитический	0.10	-
33	489998.07	2270987.59	Аналитический	0.10	-
34	489984.26	2270988.93	Аналитический	0.10	-
35	489962.62	2270997.47	Аналитический	0.10	-

1	2	3	4	5	6
36	489932.97	2271009.78	Аналитический	0.10	-
37	489911.00	2271023.80	Аналитический	0.10	-
38	489893.18	2271037.54	Аналитический	0.10	-
39	489882.81	2271049.48	Аналитический	0.10	-
40	489874.17	2271063.13	Аналитический	0.10	-
41	489869.05	2271074.80	Аналитический	0.10	-
42	489859.30	2271096.52	Аналитический	0.10	-
43	489843.46	2271130.34	Аналитический	0.10	-
44	489843.26	2271130.34	Аналитический	0.10	-
45	489843.26	2271130.58	Аналитический	0.10	-
46	489843.35	2271130.58	Аналитический	0.10	-
47	489818.79	2271183.04	Аналитический	0.10	-
48	489807.03	2271206.58	Аналитический	0.10	-
49	489797.11	2271218.10	Аналитический	0.10	-
50	489787.87	2271227.30	Аналитический	0.10	-
51	489779.07	2271233.15	Аналитический	0.10	-
52	489778.57	2271239.60	Аналитический	0.10	-
53	489776.72	2271239.61	Аналитический	0.10	-
54	489773.02	2271239.96	Аналитический	0.10	-
55	489773.00	2271237.27	Аналитический	0.10	-
56	489716.11	2271275.27	Аналитический	0.10	-
57	489679.62	2271297.26	Аналитический	0.10	-
58	489648.02	2271317.43	Аналитический	0.10	-
59	489630.16	2271326.27	Аналитический	0.10	-
60	489610.39	2271330.55	Аналитический	0.10	-
61	489587.53	2271330.59	Аналитический	0.10	-
62	489511.63	2271319.47	Аналитический	0.10	-
63	489460.54	2271310.56	Аналитический	0.10	-
64	489433.81	2271310.56	Аналитический	0.10	-
65	489380.01	2271311.10	Аналитический	0.10	-
66	489328.20	2271311.89	Картометрический	5.00	-
67	489335.68	2271295.58	Картометрический	5.00	-
68	489382.38	2271295.92	Аналитический	0.10	-
69	489420.39	2271293.40	Картометрический	5.00	-
70	489433.17	2271292.56	Аналитический	0.10	-
71	489462.10	2271292.56	Аналитический	0.10	-
72	489514.48	2271301.69	Аналитический	0.10	-
73	489588.82	2271312.59	Аналитический	0.10	-
74	489608.44	2271312.55	Аналитический	0.10	-
75	489624.18	2271309.15	Аналитический	0.10	-
76	489639.16	2271301.73	Аналитический	0.10	-
77	489672.94	2271282.74	Аналитический	0.10	-
78	489696.02	2271269.60	Аналитический	0.10	-
79	489754.49	2271229.65	Аналитический	0.10	-
80	489771.44	2271216.79	Аналитический	0.10	-
81	489776.47	2271213.25	Аналитический	0.10	-
82	489783.92	2271205.83	Аналитический	0.10	-
83	489792.13	2271196.29	Аналитический	0.10	-

1	2	3	4	5	6
84	489820.78	2271142.97	Картометрический	5.00	-
85	489821.03	2271142.53	Аналитический	0.10	-
86	489843.07	2271088.72	Аналитический	0.10	-
87	489852.17	2271070.71	Аналитический	0.10	-
88	489859.75	2271056.23	Аналитический	0.10	-
89	489872.80	2271035.99	Аналитический	0.10	-
90	489873.93	2271034.79	Картометрический	5.00	-
91	489885.54	2271022.49	Аналитический	0.10	-
92	489901.93	2271009.64	Аналитический	0.10	-
93	489913.09	2271002.72	Картометрический	5.00	-
94	489928.54	2270993.15	Аналитический	0.10	-
95	489956.58	2270981.14	Аналитический	0.10	-
96	489975.46	2270974.56	Аналитический	0.10	-
97	489993.63	2270969.57	Аналитический	0.10	-
98	490009.34	2270965.97	Аналитический	0.10	-
99	490026.32	2270963.21	Картометрический	5.00	-
100	490027.90	2270962.96	Аналитический	0.10	-
101	490066.61	2270966.36	Аналитический	0.10	-
102	490090.69	2270973.77	Аналитический	0.10	-
103	490128.98	2270989.89	Картометрический	5.00	-
104	490145.17	2270996.72	Аналитический	0.10	-
105	490216.76	2271026.08	Аналитический	0.10	-
106	490349.50	2271076.44	Аналитический	0.10	-
107	490452.80	2271114.31	Аналитический	0.10	-
108	490507.73	2271134.36	Аналитический	0.10	-
109	490543.96	2271148.70	Аналитический	0.10	-
110	490569.09	2271155.95	Аналитический	0.10	-
111	490619.56	2271159.14	Аналитический	0.10	-
112	490721.06	2271172.47	Аналитический	0.10	-
113	490802.22	2271182.88	Аналитический	0.10	-
114	490891.20	2271194.21	Аналитический	0.10	-
115	491015.55	2271205.77	Аналитический	0.10	-
116	491098.26	2271212.96	Аналитический	0.10	-
117	491163.31	2271217.42	Аналитический	0.10	-
118	491471.76	2271241.56	Аналитический	0.10	-
119	491544.06	2271243.31	Аналитический	0.10	-
120	491601.87	2271247.10	Аналитический	0.10	-
121	491695.96	2271249.35	Аналитический	0.10	-
122	491913.19	2271263.19	Аналитический	0.10	-
123	491965.16	2271267.06	Аналитический	0.10	-
124	491991.01	2271269.58	Аналитический	0.10	-
125	492016.03	2271272.70	Аналитический	0.10	-
126	492039.16	2271277.68	Аналитический	0.10	-
127	492053.85	2271282.84	Аналитический	0.10	-
128	492081.54	2271303.40	Аналитический	0.10	-
129	492101.26	2271324.58	Аналитический	0.10	-
1	492115.63	2271340.97	Аналитический	0.10	-

1	2	3	4	5	6
130	489324.72	2271295.50	Картометрический	5.00	-
131	489317.12	2271312.05	Картометрический	5.00	-
132	489282.44	2271312.58	Аналитический	0.10	-
133	489184.75	2271315.07	Аналитический	0.10	-
134	489152.41	2271314.85	Аналитический	0.10	-
135	489134.83	2271311.34	Аналитический	0.10	-
136	489124.08	2271309.20	Аналитический	0.10	-
137	489100.73	2271295.26	Аналитический	0.10	-
138	489077.07	2271276.42	Аналитический	0.10	-
139	489060.60	2271260.14	Аналитический	0.10	-
140	489013.36	2271217.20	Аналитический	0.10	-
141	488971.22	2271182.46	Аналитический	0.10	-
142	488932.66	2271157.98	Аналитический	0.10	-
143	488901.92	2271143.88	Аналитический	0.10	-
144	488863.52	2271129.78	Аналитический	0.10	-
145	488795.91	2271112.92	Аналитический	0.10	-
146	488721.09	2271100.24	Аналитический	0.10	-
147	488669.30	2271090.03	Аналитический	0.10	-
148	488579.02	2271073.67	Аналитический	0.10	-
149	488521.27	2271060.89	Аналитический	0.10	-
150	488447.77	2271051.25	Аналитический	0.10	-
151	488404.25	2271048.84	Аналитический	0.10	-
152	488375.42	2271051.58	Картометрический	5.00	-
153	488343.89	2271054.57	Аналитический	0.10	-
154	488245.15	2271065.37	Картометрический	5.00	-
155	488229.84	2271067.04	Аналитический	0.10	-
156	488191.53	2271067.48	Аналитический	0.10	-
157	488154.45	2271061.36	Аналитический	0.10	-
158	488124.83	2271056.35	Аналитический	0.10	-
159	488083.30	2271044.67	Аналитический	0.10	-
160	488010.31	2271029.92	Картометрический	5.00	-
161	487892.91	2271006.18	Аналитический	0.10	-
162	487867.31	2270999.41	Аналитический	0.10	-
163	487848.64	2270989.15	Аналитический	0.10	-
164	487838.96	2270978.90	Аналитический	0.10	-
165	487823.46	2270967.80	Аналитический	0.10	-
166	487807.90	2270962.72	Аналитический	0.10	-
167	487747.86	2270958.04	Аналитический	0.10	-
168	487726.49	2270954.25	Аналитический	0.10	-
169	487707.39	2270947.67	Аналитический	0.10	-
170	487685.75	2270933.52	Аналитический	0.10	-
171	487661.71	2270905.79	Аналитический	0.10	-
172	487640.35	2270881.49	Картометрический	5.00	-
173	487650.20	2270864.64	Картометрический	5.00	-
174	487675.00	2270893.30	Аналитический	0.10	-
175	487697.69	2270919.82	Аналитический	0.10	-
176	487707.25	2270930.13	Аналитический	0.10	-
177	487734.15	2270939.75	Аналитический	0.10	-

1	2	3	4	5	6
178	487758.91	2270946.16	Аналитический	0.10	-
179	487824.45	2270950.84	Аналитический	0.10	-
180	487840.88	2270957.66	Аналитический	0.10	-
181	487850.32	2270966.08	Аналитический	0.10	-
182	487859.29	2270974.46	Аналитический	0.10	-
183	487874.05	2270982.58	Аналитический	0.10	-
184	487897.09	2270988.67	Аналитический	0.10	-
185	487942.20	2270999.68	Аналитический	0.10	-
186	488024.16	2271015.81	Аналитический	0.10	-
187	488028.73	2271014.32	Аналитический	0.10	-
188	488032.45	2271006.78	Аналитический	0.10	-
189	488039.90	2271009.05	Аналитический	0.10	-
190	488040.37	2271016.03	Аналитический	0.10	-
191	488047.56	2271020.93	Аналитический	0.10	-
192	488128.26	2271038.68	Аналитический	0.10	-
193	488157.41	2271043.61	Аналитический	0.10	-
194	488192.90	2271049.46	Аналитический	0.10	-
195	488228.75	2271049.05	Аналитический	0.10	-
196	488255.10	2271046.16	Картометрический	5.00	-
197	488342.06	2271036.67	Аналитический	0.10	-
198	488403.90	2271030.80	Аналитический	0.10	-
199	488449.44	2271033.32	Аналитический	0.10	-
200	488524.39	2271043.15	Аналитический	0.10	-
201	488552.55	2271049.39	Аналитический	0.10	-
202	488637.48	2271066.06	Аналитический	0.10	-
203	488672.65	2271072.34	Аналитический	0.10	-
204	488724.34	2271082.54	Аналитический	0.10	-
205	488799.59	2271095.29	Аналитический	0.10	-
206	488868.81	2271112.55	Аналитический	0.10	-
207	488908.78	2271127.22	Аналитический	0.10	-
208	488941.28	2271142.13	Аналитический	0.10	-
209	488981.81	2271167.86	Аналитический	0.10	-
210	489024.92	2271203.40	Аналитический	0.10	-
211	489072.34	2271244.42	Аналитический	0.10	-
212	489093.35	2271256.16	Аналитический	0.10	-
213	489115.68	2271272.97	Аналитический	0.10	-
214	489133.29	2271283.61	Аналитический	0.10	-
215	489143.14	2271294.02	Аналитический	0.10	-
216	489154.64	2271296.87	Аналитический	0.10	-
217	489184.59	2271297.07	Аналитический	0.10	-
218	489282.58	2271295.20	Аналитический	0.10	-
130	489324.72	2271295.50	Картометрический	5.00	-
219	487643.28	2270856.64	Картометрический	5.00	-
220	487633.39	2270873.58	Картометрический	5.00	-
221	487598.40	2270833.79	Аналитический	0.10	-
222	487563.39	2270790.48	Аналитический	0.10	-
223	487552.23	2270779.37	Аналитический	0.10	-

1	2	3	4	5	6
224	487535.15	2270770.06	Аналитический	0.10	-
225	487512.46	2270766.43	Аналитический	0.10	-
226	487465.95	2270772.26	Аналитический	0.10	-
227	487418.45	2270777.02	Аналитический	0.10	-
228	487369.87	2270776.30	Аналитический	0.10	-
229	487330.17	2270786.14	Аналитический	0.10	-
230	487202.26	2270778.74	Аналитический	0.10	-
231	487033.22	2270762.58	Аналитический	0.10	-
232	487033.77	2270752.71	Аналитический	0.10	-
233	486892.36	2270737.82	Аналитический	0.10	-
234	486887.56	2270748.08	Аналитический	0.10	-
235	486817.31	2270741.55	Аналитический	0.10	-
236	486775.19	2270732.74	Аналитический	0.10	-
237	486723.48	2270715.75	Аналитический	0.10	-
238	486716.07	2270698.91	Аналитический	0.10	-
239	486779.67	2270714.27	Аналитический	0.10	-
240	486820.18	2270722.74	Аналитический	0.10	-
241	487040.19	2270744.24	Аналитический	0.10	-
242	487149.09	2270754.59	Картометрический	5.00	-
243	487203.58	2270759.78	Аналитический	0.10	-
244	487328.48	2270765.66	Аналитический	0.10	-
245	487354.97	2270765.44	Аналитический	0.10	-
246	487390.09	2270762.65	Аналитический	0.10	-
247	487463.58	2270753.40	Аналитический	0.10	-
248	487468.84	2270752.73	Картометрический	5.00	-
249	487512.79	2270747.24	Аналитический	0.10	-
250	487541.37	2270751.82	Аналитический	0.10	-
251	487563.70	2270763.98	Аналитический	0.10	-
252	487577.53	2270777.74	Аналитический	0.10	-
253	487613.21	2270821.89	Аналитический	0.10	-
219	487643.28	2270856.64	Картометрический	5.00	-

3. Сведения о характерных точках части (частей) границы объекта

Обозначение характерных точек части границы	Координаты, м		Метод определения координат характерной точки	Средняя квадратическая погрешность положения характерной точки (Mt), м	Описание обозначения точки на местности (при наличии)
	X	Y			
1	2	3	4	5	6
Часть №					
-	-	-	-	-	-

Раздел 3

Сведения о местоположении измененных (уточненных) границ объекта							
1. Система координат: -							
2. Сведения о характерных точках границ объекта							
Обозначение характерных точек границ	Существующие координаты, м		Измененные (уточненные) координаты, м		Метод определения координат характерной точки	Средняя квадратическая погрешность положения характерной точки (Mt), м	Описание обозначения точки на местности (при наличии)
	X	Y	X	Y			
1	2	3	4	5	6	7	8
-	-	-	-	-	-	-	-
3.Сведения о характерных точках части (частей) границы объекта							
Часть №							
-	-	-	-	-	-	-	-

Раздел 4

План границ объекта

Используемые условные знаки и обозначения :

границы территориальной зоны

границы муниципального образования

характерная точка границ территориальной зоны

Масштаб 1:10000

Руководитель БУ ВО «Нормативно-правовой центр»
Подпись _____ Ю.Я.Шальгина Дата « 14 » мая 2021г.

Место для отметки орган государственной власти, постановившего описание местоположения границ объекта

ОПИСАНИЕ МЕСТОПОЛОЖЕНИЯ ГРАНИЦ

Зона сельскохозяйственного использования в границах населенного пункта
села Кирсановка - СХ1/1

(наименование объекта, местоположение границ которого описано
(далее - объект)

Раздел 1

Сведения об объекте		
№ п/п	Характеристики объекта	Описание характеристик
1	2	3
1	Местоположение объекта	Воронежская область, Грибановский муниципальный район, Кирсановское сельское поселение, село Кирсановка
2	Площадь объекта ± величина погрешности определения площади (Р ± Дельта Р)	2805307+/-29311 м²
3	Иные характеристики объекта	-

Раздел 2

Сведения о местоположении границ объекта					
1. Система координат: МСК - 36, зона 2					
2. Сведения о характерных точках границ объекта					
Обозначение характерных точек границ	Координаты, м		Метод определения координат характерной точки	Средняя квадратическая погрешность положения характерной точки (Mt), м	Описание обозначения точки на местности (при наличии)
	X	Y			
1	2	3	4	5	6
1	492884.87	2270457.09	Картометрический	5.00	-
2	492819.33	2270569.91	Картометрический	5.00	-
3	492742.01	2270685.29	Картометрический	5.00	-
4	492689.14	2270694.98	Картометрический	5.00	-
5	492605.17	2270767.34	Картометрический	5.00	-
6	492560.11	2270849.95	Картометрический	5.00	-
7	492534.85	2270970.80	Картометрический	5.00	-
8	492452.24	2271095.05	Картометрический	5.00	-
9	492328.66	2271249.35	Картометрический	5.00	-
10	492279.51	2271273.24	Картометрический	5.00	-
11	492228.30	2271279.39	Картометрический	5.00	-
12	492176.97	2271248.11	Картометрический	5.00	-
13	492136.84	2271304.72	Картометрический	5.00	-
14	492127.37	2271275.98	Картометрический	5.00	-
15	492132.80	2271167.69	Картометрический	5.00	-
16	492158.66	2271106.66	Картометрический	5.00	-
17	492153.33	2271068.15	Картометрический	5.00	-
18	492110.13	2270995.85	Картометрический	5.00	-
19	492078.48	2270970.74	Картометрический	5.00	-
20	492043.47	2270965.38	Картометрический	5.00	-
21	492013.67	2270966.87	Картометрический	5.00	-
22	491921.23	2271002.06	Картометрический	5.00	-
23	491890.62	2271054.32	Картометрический	5.00	-
24	491876.70	2271069.60	Картометрический	5.00	-
25	491849.42	2271092.93	Картометрический	5.00	-
26	491812.11	2271110.33	Картометрический	5.00	-
27	491767.20	2271114.03	Картометрический	5.00	-
28	491701.84	2271111.08	Картометрический	5.00	-
29	491631.37	2271093.69	Картометрический	5.00	-
30	491705.12	2270886.11	Картометрический	5.00	-
31	491893.82	2270969.60	Картометрический	5.00	-
32	492174.36	2270795.10	Картометрический	5.00	-
33	492379.66	2270771.94	Картометрический	5.00	-

1	2	3	4	5	6
34	492506.78	2270757.88	Картометрический	5.00	-
35	492493.80	2270620.30	Картометрический	5.00	-
36	492493.69	2270618.91	Картометрический	5.00	-
37	492516.25	2270568.53	Картометрический	5.00	-
38	492608.82	2270379.64	Картометрический	5.00	-
39	492637.90	2270322.76	Картометрический	5.00	-
1	492884.87	2270457.09	Картометрический	5.00	-
40	492120.11	2271166.44	Картометрический	5.00	-
41	492116.84	2271237.88	Картометрический	5.00	-
42	492117.39	2271277.66	Картометрический	5.00	-
43	492129.82	2271315.37	Картометрический	5.00	-
44	492117.14	2271335.16	Картометрический	5.00	-
45	492115.63	2271340.97	Аналитический	0.10	-
46	492101.26	2271324.58	Аналитический	0.10	-
47	492081.54	2271303.40	Аналитический	0.10	-
40	492120.11	2271166.44	Картометрический	5.00	-
48	490536.81	2270411.53	Картометрический	5.00	-
49	490529.07	2270469.61	Картометрический	5.00	-
50	490317.84	2270427.36	Картометрический	5.00	-
51	490171.28	2270421.93	Картометрический	5.00	-
52	489981.30	2270555.12	Картометрический	5.00	-
53	490094.65	2270670.71	Картометрический	5.00	-
54	490095.24	2270848.06	Картометрический	5.00	-
55	490080.34	2270850.45	Картометрический	5.00	-
56	490026.92	2270870.90	Картометрический	5.00	-
57	489985.87	2270863.61	Картометрический	5.00	-
58	490034.64	2270746.45	Картометрический	5.00	-
59	489910.33	2270659.92	Картометрический	5.00	-
60	489838.48	2270689.67	Картометрический	5.00	-
61	489799.45	2270812.13	Картометрический	5.00	-
62	489805.69	2270878.48	Картометрический	5.00	-
63	489851.84	2270935.65	Картометрический	5.00	-
64	489846.10	2270943.42	Картометрический	5.00	-
65	489843.92	2270959.55	Картометрический	5.00	-
66	489830.72	2270978.95	Картометрический	5.00	-
67	489814.39	2270994.97	Картометрический	5.00	-
68	489776.25	2271005.18	Картометрический	5.00	-
69	489713.88	2271036.22	Картометрический	5.00	-
70	489643.63	2271056.79	Картометрический	5.00	-
71	489565.66	2271088.92	Картометрический	5.00	-
72	489527.77	2271115.68	Картометрический	5.00	-
73	489516.46	2271123.67	Картометрический	5.00	-
74	489485.05	2271154.67	Картометрический	5.00	-
75	489481.75	2271157.92	Картометрический	5.00	-

1	2	3	4	5	6
76	489417.55	2271186.74	Картометрический	5.00	-
77	489379.33	2271209.54	Картометрический	5.00	-
78	489347.43	2271246.06	Картометрический	5.00	-
79	489324.72	2271295.50	Картометрический	5.00	-
80	489282.58	2271295.20	Аналитический	0.10	-
81	489281.93	2271260.84	Картометрический	5.00	-
82	489183.94	2271262.71	Картометрический	5.00	-
83	489184.59	2271297.07	Аналитический	0.10	-
84	489154.64	2271296.87	Аналитический	0.10	-
85	489143.14	2271294.02	Аналитический	0.10	-
86	489133.29	2271283.61	Аналитический	0.10	-
87	489115.68	2271272.97	Аналитический	0.10	-
88	489387.27	2271155.43	Картометрический	5.00	-
89	489471.58	2271073.04	Картометрический	5.00	-
90	489588.06	2271015.51	Картометрический	5.00	-
91	489627.19	2271008.63	Картометрический	5.00	-
92	489660.29	2270986.50	Картометрический	5.00	-
93	489677.65	2270947.64	Картометрический	5.00	-
94	489646.54	2270908.99	Картометрический	5.00	-
95	489694.25	2270810.35	Картометрический	5.00	-
96	489678.68	2270786.37	Картометрический	5.00	-
97	489655.56	2270765.34	Картометрический	5.00	-
98	489571.10	2270858.69	Картометрический	5.00	-
99	489577.17	2270884.93	Картометрический	5.00	-
100	489572.85	2270907.74	Картометрический	5.00	-
101	489499.35	2270981.24	Картометрический	5.00	-
102	489412.99	2271051.73	Картометрический	5.00	-
103	489312.02	2270988.86	Картометрический	5.00	-
104	489265.67	2270941.87	Картометрический	5.00	-
105	489209.49	2270999.53	Картометрический	5.00	-
106	489085.36	2271196.20	Картометрический	5.00	-
107	489072.34	2271244.42	Аналитический	0.10	-
108	489024.92	2271203.40	Аналитический	0.10	-
109	488981.81	2271167.86	Аналитический	0.10	-
110	488941.28	2271142.13	Аналитический	0.10	-
111	488989.42	2270799.34	Картометрический	5.00	-
112	488949.91	2270812.89	Картометрический	5.00	-
113	488974.12	2270687.00	Картометрический	5.00	-
114	488896.55	2270665.82	Картометрический	5.00	-
115	488903.07	2270625.41	Картометрический	5.00	-
116	488874.37	2270421.65	Картометрический	5.00	-
117	488917.95	2270405.19	Картометрический	5.00	-
118	488917.95	2270301.57	Картометрический	5.00	-
119	489009.95	2270260.90	Картометрический	5.00	-
120	489013.82	2270129.19	Картометрический	5.00	-
121	488974.92	2270111.24	Картометрический	5.00	-

1	2	3	4	5	6
122	488974.27	2270084.45	Картометрический	5.00	-
123	488945.06	2270034.29	Картометрический	5.00	-
124	488947.97	2269828.01	Картометрический	5.00	-
125	488975.08	2269779.59	Картометрический	5.00	-
126	488967.17	2269729.99	Картометрический	5.00	-
127	489027.42	2269814.75	Картометрический	5.00	-
128	489051.39	2269845.61	Картометрический	5.00	-
129	489064.20	2269847.02	Картометрический	5.00	-
130	489178.61	2269850.09	Картометрический	5.00	-
131	489226.86	2269868.18	Картометрический	5.00	-
132	489257.77	2269888.00	Картометрический	5.00	-
133	489278.91	2269907.11	Картометрический	5.00	-
134	489303.53	2269929.38	Картометрический	5.00	-
135	489318.72	2269950.89	Картометрический	5.00	-
136	489350.92	2269998.18	Картометрический	5.00	-
137	489376.55	2270074.09	Картометрический	5.00	-
138	489386.36	2270114.01	Картометрический	5.00	-
139	489374.96	2270123.58	Картометрический	5.00	-
140	489348.62	2270159.49	Картометрический	5.00	-
141	489293.00	2270275.89	Картометрический	5.00	-
142	489211.76	2270359.18	Картометрический	5.00	-
143	489160.89	2270470.13	Картометрический	5.00	-
144	489189.91	2270542.84	Картометрический	5.00	-
145	489246.57	2270605.65	Картометрический	5.00	-
146	489355.47	2270687.23	Картометрический	5.00	-
147	489441.09	2270763.08	Картометрический	5.00	-
148	489492.46	2270706.07	Картометрический	5.00	-
149	489560.90	2270636.60	Картометрический	5.00	-
150	489606.05	2270603.24	Картометрический	5.00	-
151	489660.97	2270579.81	Картометрический	5.00	-
152	489705.07	2270547.83	Картометрический	5.00	-
153	489752.86	2270501.83	Картометрический	5.00	-
154	489787.72	2270460.14	Картометрический	5.00	-
155	489814.73	2270438.55	Картометрический	5.00	-
156	489828.32	2270426.40	Картометрический	5.00	-
157	489856.86	2270402.58	Картометрический	5.00	-
158	489894.02	2270350.71	Картометрический	5.00	-
159	489911.31	2270312.36	Картометрический	5.00	-
160	489925.30	2270161.70	Картометрический	5.00	-
161	489953.71	2270107.45	Картометрический	5.00	-
162	489997.83	2270070.89	Картометрический	5.00	-
163	490041.94	2270047.04	Картометрический	5.00	-
164	490120.00	2270026.12	Картометрический	5.00	-
165	490133.98	2270035.40	Картометрический	5.00	-
166	490134.80	2270057.42	Картометрический	5.00	-
167	490130.53	2270188.33	Картометрический	5.00	-

1	2	3	4	5	6
168	490147.60	2270262.41	Картометрический	5.00	-
169	490165.01	2270300.98	Картометрический	5.00	-
170	490195.90	2270326.07	Картометрический	5.00	-
171	490220.89	2270333.74	Картометрический	5.00	-
172	490265.35	2270355.97	Картометрический	5.00	-
173	490389.17	2270357.57	Картометрический	5.00	-
174	490449.49	2270365.49	Картометрический	5.00	-
175	490493.94	2270395.66	Картометрический	5.00	-
48	490536.81	2270411.53	Картометрический	5.00	-
176	489376.88	2270804.00	Картометрический	5.00	-
177	489274.09	2270913.74	Картометрический	5.00	-
178	489188.12	2270992.90	Картометрический	5.00	-
179	489034.45	2271060.66	Картометрический	5.00	-
180	489015.53	2271050.91	Картометрический	5.00	-
181	489022.27	2270814.57	Картометрический	5.00	-
182	489133.35	2270801.81	Картометрический	5.00	-
183	489180.93	2270763.58	Картометрический	5.00	-
184	489215.98	2270763.07	Картометрический	5.00	-
185	489306.91	2270792.16	Картометрический	5.00	-
186	489313.47	2270809.22	Картометрический	5.00	-
187	489329.47	2270809.06	Картометрический	5.00	-
176	489376.88	2270804.00	Картометрический	5.00	-
188	490127.59	2270870.11	Картометрический	5.00	-
189	490130.21	2270907.80	Картометрический	5.00	-
190	490027.17	2270906.25	Картометрический	5.00	-
191	490026.32	2270963.21	Аналитический	0.10	-
192	490009.34	2270965.97	Аналитический	0.10	-
193	489993.63	2270969.57	Аналитический	0.10	-
194	489975.46	2270974.56	Аналитический	0.10	-
195	489956.58	2270981.14	Аналитический	0.10	-
196	489928.54	2270993.15	Аналитический	0.10	-
197	489913.09	2271002.72	Картометрический	5.00	-
198	489891.01	2270967.26	Картометрический	5.00	-
199	489848.40	2270993.79	Картометрический	5.00	-
200	489873.93	2271034.79	Картометрический	5.00	-
201	489872.80	2271035.99	Аналитический	0.10	-
202	489859.75	2271056.23	Аналитический	0.10	-
203	489852.17	2271070.71	Аналитический	0.10	-
204	489843.07	2271088.72	Аналитический	0.10	-
205	489821.03	2271142.53	Аналитический	0.10	-
206	489820.78	2271142.97	Картометрический	5.00	-
207	489820.48	2271142.37	Аналитический	0.10	-
208	489802.72	2271103.72	Аналитический	0.10	-
209	489774.91	2271050.32	Аналитический	0.10	-

1	2	3	4	5	6
210	489699.53	2271091.82	Аналитический	0.10	-
211	489561.43	2271171.55	Картометрический	5.00	-
212	489605.15	2271233.91	Картометрический	5.00	-
213	489571.32	2271257.45	Картометрический	5.00	-
214	489527.82	2271194.94	Картометрический	5.00	-
215	489449.75	2271213.97	Картометрический	5.00	-
216	489420.39	2271293.40	Картометрический	5.00	-
217	489382.38	2271295.92	Аналитический	0.10	-
218	489335.68	2271295.58	Картометрический	5.00	-
219	489355.91	2271251.54	Картометрический	5.00	-
220	489385.81	2271217.32	Картометрический	5.00	-
221	489422.17	2271195.62	Картометрический	5.00	-
222	489487.49	2271166.30	Картометрический	5.00	-
223	489522.99	2271131.27	Картометрический	5.00	-
224	489570.46	2271097.76	Картометрический	5.00	-
225	489646.97	2271066.23	Картометрический	5.00	-
226	489717.52	2271045.58	Картометрический	5.00	-
227	489779.81	2271014.58	Картометрический	5.00	-
228	489819.51	2271003.95	Картометрический	5.00	-
229	489837.72	2270986.09	Картометрический	5.00	-
230	489852.51	2270962.78	Картометрический	5.00	-
231	489853.84	2270946.18	Картометрический	5.00	-
232	489876.53	2270933.78	Картометрический	5.00	-
233	489961.18	2270889.99	Картометрический	5.00	-
234	489985.35	2270872.93	Картометрический	5.00	-
235	490017.26	2270881.38	Картометрический	5.00	-
236	490033.48	2270881.12	Картометрический	5.00	-
237	490057.67	2270869.09	Картометрический	5.00	-
238	490094.73	2270858.32	Картометрический	5.00	-
188	490127.59	2270870.11	Картометрический	5.00	-
239	490062.42	2271715.07	Картометрический	5.00	-
240	490062.59	2271754.81	Картометрический	5.00	-
241	489976.20	2271755.17	Картометрический	5.00	-
242	489941.93	2271755.32	Картометрический	5.00	-
243	489942.17	2271813.09	Картометрический	5.00	-
244	489911.06	2271809.91	Картометрический	5.00	-
245	489894.87	2271808.64	Картометрический	5.00	-
246	489862.70	2271955.11	Картометрический	5.00	-
247	489780.81	2271981.77	Картометрический	5.00	-
248	489782.74	2272036.00	Картометрический	5.00	-
249	489699.46	2272068.93	Картометрический	5.00	-
250	489719.60	2272155.51	Картометрический	5.00	-
251	489647.55	2272193.08	Картометрический	5.00	-
252	489632.83	2272169.06	Картометрический	5.00	-
253	489612.69	2272171.00	Картометрический	5.00	-

1	2	3	4	5	6
254	489571.24	2272239.95	Картометрический	5.00	-
255	489501.90	2272268.62	Картометрический	5.00	-
256	489510.04	2272304.26	Картометрический	5.00	-
257	489462.00	2272323.62	Картометрический	5.00	-
258	489509.97	2272471.00	Картометрический	5.00	-
259	489493.50	2272474.43	Картометрический	5.00	-
260	489460.57	2272487.67	Картометрический	5.00	-
261	489408.64	2272511.13	Картометрический	5.00	-
262	489336.45	2272532.74	Картометрический	5.00	-
263	489322.57	2272428.10	Картометрический	5.00	-
264	489341.33	2272367.61	Картометрический	5.00	-
265	489330.73	2272247.57	Картометрический	5.00	-
266	489281.56	2272087.05	Картометрический	5.00	-
267	489237.08	2272063.01	Картометрический	5.00	-
268	489190.65	2272251.60	Картометрический	5.00	-
269	489158.47	2272164.14	Картометрический	5.00	-
270	489131.24	2272092.36	Картометрический	5.00	-
271	489104.01	2272027.18	Картометрический	5.00	-
272	489085.04	2271955.39	Картометрический	5.00	-
273	489081.13	2271935.41	Картометрический	5.00	-
274	489150.75	2271896.31	Картометрический	5.00	-
275	489136.90	2271787.77	Картометрический	5.00	-
276	488889.27	2271734.39	Картометрический	5.00	-
277	488891.16	2271690.53	Картометрический	5.00	-
278	488872.55	2271688.32	Картометрический	5.00	-
279	488892.96	2271627.14	Картометрический	5.00	-
280	488837.75	2271582.75	Картометрический	5.00	-
281	488939.13	2271626.14	Картометрический	5.00	-
282	489046.00	2271654.31	Картометрический	5.00	-
283	489103.11	2271653.50	Картометрический	5.00	-
284	489159.99	2271641.41	Картометрический	5.00	-
285	489209.95	2271609.41	Картометрический	5.00	-
286	489245.37	2271558.39	Картометрический	5.00	-
287	489264.82	2271520.58	Картометрический	5.00	-
288	489296.78	2271471.72	Картометрический	5.00	-
289	489307.35	2271433.74	Картометрический	5.00	-
290	489316.40	2271378.00	Картометрический	5.00	-
291	489313.52	2271343.85	Картометрический	5.00	-
292	489328.20	2271311.89	Картометрический	5.00	-
293	489380.01	2271311.10	Аналитический	0.10	-
294	489433.81	2271310.56	Аналитический	0.10	-
295	489407.00	2271329.64	Картометрический	5.00	-
296	489320.60	2271497.62	Аналитический	0.10	-
297	489302.50	2271549.00	Аналитический	0.10	-
298	489304.52	2271551.81	Аналитический	0.10	-
299	489304.40	2271553.50	Картометрический	5.00	-

1	2	3	4	5	6
300	489281.51	2271578.25	Картометрический	5.00	-
301	489255.48	2271605.66	Картометрический	5.00	-
302	489180.71	2271654.96	Картометрический	5.00	-
303	489155.41	2271669.95	Картометрический	5.00	-
304	489189.34	2271730.06	Картометрический	5.00	-
305	489188.91	2271822.76	Картометрический	5.00	-
306	489159.47	2271895.20	Картометрический	5.00	-
307	489177.68	2271964.15	Картометрический	5.00	-
308	489234.62	2272019.54	Картометрический	5.00	-
309	489382.30	2272031.13	Картометрический	5.00	-
310	489392.38	2272054.21	Картометрический	5.00	-
311	489428.41	2272136.72	Картометрический	5.00	-
312	489540.89	2272087.60	Картометрический	5.00	-
313	489504.86	2272005.09	Картометрический	5.00	-
314	489498.49	2271990.50	Картометрический	5.00	-
315	489573.85	2272061.92	Картометрический	5.00	-
316	489595.89	2272068.91	Картометрический	5.00	-
317	489633.93	2272068.38	Картометрический	5.00	-
318	489687.12	2272022.34	Картометрический	5.00	-
319	489772.65	2271948.28	Картометрический	5.00	-
320	489823.81	2271954.40	Картометрический	5.00	-
321	489843.92	2271878.65	Картометрический	5.00	-
322	489840.87	2271841.67	Картометрический	5.00	-
323	489871.06	2271775.11	Картометрический	5.00	-
324	489812.31	2271705.12	Картометрический	5.00	-
325	489882.02	2271580.22	Картометрический	5.00	-
326	489931.94	2271715.59	Картометрический	5.00	-
327	489963.23	2271715.49	Картометрический	5.00	-
239	490062.42	2271715.07	Картометрический	5.00	-
328	490063.14	2271880.58	Картометрический	5.00	-
329	490063.44	2271953.32	Картометрический	5.00	-
330	489964.24	2271953.74	Картометрический	5.00	-
331	489953.21	2271881.06	Картометрический	5.00	-
332	489994.36	2271880.87	Аналитический	0.10	-
328	490063.14	2271880.58	Картометрический	5.00	-
333	489317.12	2271312.05	Картометрический	5.00	-
334	489303.34	2271342.07	Картометрический	5.00	-
335	489306.34	2271377.62	Картометрический	5.00	-
336	489297.57	2271431.60	Картометрический	5.00	-
337	489287.56	2271467.54	Картометрический	5.00	-
338	489256.16	2271515.54	Картометрический	5.00	-
339	489236.78	2271553.23	Картометрический	5.00	-
340	489202.87	2271602.07	Картометрический	5.00	-
341	489156.13	2271632.01	Картометрический	5.00	-

1	2	3	4	5	6
342	489101.99	2271643.52	Картометрический	5.00	-
343	489047.22	2271644.29	Картометрический	5.00	-
344	488942.39	2271616.66	Картометрический	5.00	-
345	488842.75	2271574.01	Картометрический	5.00	-
346	488757.94	2271511.27	Картометрический	5.00	-
347	488741.08	2271478.09	Картометрический	5.00	-
348	488734.15	2271447.13	Картометрический	5.00	-
349	488736.11	2271407.75	Картометрический	5.00	-
350	488760.99	2271374.63	Картометрический	5.00	-
351	488816.27	2271363.35	Картометрический	5.00	-
352	488829.49	2271331.58	Картометрический	5.00	-
353	488812.69	2271242.73	Картометрический	5.00	-
354	488807.29	2271234.56	Картометрический	5.00	-
355	488778.43	2271224.10	Картометрический	5.00	-
356	488795.91	2271112.92	Аналитический	0.10	-
357	488863.52	2271129.78	Аналитический	0.10	-
358	488901.92	2271143.88	Аналитический	0.10	-
359	488932.66	2271157.98	Аналитический	0.10	-
360	488971.22	2271182.46	Аналитический	0.10	-
361	489013.36	2271217.20	Аналитический	0.10	-
362	489060.60	2271260.14	Аналитический	0.10	-
363	489077.07	2271276.42	Аналитический	0.10	-
364	489100.73	2271295.26	Аналитический	0.10	-
365	489124.08	2271309.20	Аналитический	0.10	-
366	489052.56	2271306.40	Картометрический	5.00	-
367	488973.99	2271342.80	Картометрический	5.00	-
368	489025.05	2271450.11	Картометрический	5.00	-
369	489052.94	2271436.17	Картометрический	5.00	-
370	489079.67	2271555.09	Картометрический	5.00	-
371	489143.20	2271545.40	Картометрический	5.00	-
372	489151.72	2271568.26	Картометрический	5.00	-
373	489210.99	2271553.54	Картометрический	5.00	-
374	489236.56	2271534.17	Картометрический	5.00	-
375	489268.18	2271426.94	Картометрический	5.00	-
376	489282.44	2271312.58	Аналитический	0.10	-
333	489317.12	2271312.05	Картометрический	5.00	-
377	488803.87	2271249.31	Картометрический	5.00	-
378	488812.22	2271288.64	Картометрический	5.00	-
379	488808.46	2271321.46	Картометрический	5.00	-
380	488793.94	2271347.28	Картометрический	5.00	-
381	488760.21	2271360.03	Картометрический	5.00	-
382	488614.83	2271328.09	Картометрический	5.00	-
383	488601.28	2271302.91	Картометрический	5.00	-
384	488365.08	2271253.52	Картометрический	5.00	-
385	488313.80	2271246.05	Картометрический	5.00	-

1	2	3	4	5	6
386	488309.78	2271280.71	Аналитический	0.10	-
387	488297.21	2271384.55	Аналитический	0.10	-
388	488125.40	2271709.33	Аналитический	0.10	-
389	488162.27	2271719.75	Аналитический	0.10	-
390	488201.79	2271726.36	Аналитический	0.10	-
391	488233.87	2271732.48	Аналитический	0.10	-
392	488286.29	2271740.09	Аналитический	0.10	-
393	488349.79	2271746.87	Аналитический	0.10	-
394	488379.05	2271788.25	Аналитический	0.10	-
395	488388.65	2271793.39	Аналитический	0.10	-
396	488397.99	2271797.40	Аналитический	0.10	-
397	488414.22	2271798.69	Аналитический	0.10	-
398	488431.25	2271797.51	Аналитический	0.10	-
399	488477.51	2271807.65	Картометрический	5.00	-
400	488496.88	2271786.73	Картометрический	5.00	-
401	488567.19	2271780.92	Картометрический	5.00	-
402	488628.00	2271762.72	Картометрический	5.00	-
403	488753.90	2271713.13	Картометрический	5.00	-
404	488700.61	2271842.19	Картометрический	5.00	-
405	488625.14	2271837.50	Картометрический	5.00	-
406	488539.54	2271848.03	Картометрический	5.00	-
407	488510.14	2271857.51	Картометрический	5.00	-
408	488487.38	2271867.95	Картометрический	5.00	-
409	488462.25	2271885.02	Картометрический	5.00	-
410	488445.18	2271901.14	Картометрический	5.00	-
411	488422.80	2271931.03	Картометрический	5.00	-
412	488413.89	2271971.31	Картометрический	5.00	-
413	488408.20	2272006.40	Картометрический	5.00	-
414	488404.88	2272059.03	Картометрический	5.00	-
415	488079.44	2271901.42	Картометрический	5.00	-
416	488061.46	2271969.06	Картометрический	5.00	-
417	488002.26	2271942.06	Картометрический	5.00	-
418	487951.72	2271912.95	Картометрический	5.00	-
419	487848.58	2271824.25	Картометрический	5.00	-
420	487830.43	2271764.43	Картометрический	5.00	-
421	487743.80	2271668.72	Картометрический	5.00	-
422	487657.16	2271586.63	Картометрический	5.00	-
423	487587.86	2271560.64	Картометрический	5.00	-
424	487536.70	2271570.54	Картометрический	5.00	-
425	487584.36	2271342.35	Картометрический	5.00	-
426	487646.04	2271370.02	Картометрический	5.00	-
427	487673.62	2271388.51	Картометрический	5.00	-
428	487688.18	2271413.70	Картометрический	5.00	-
429	487690.05	2271458.59	Картометрический	5.00	-
430	487687.10	2271483.95	Картометрический	5.00	-
431	487741.57	2271545.70	Картометрический	5.00	-

1	2	3	4	5	6
432	487752.76	2271575.09	Картометрический	5.00	-
433	487771.41	2271593.78	Картометрический	5.00	-
434	487803.05	2271647.80	Картометрический	5.00	-
435	487831.86	2271667.10	Картометрический	5.00	-
436	487848.83	2271671.16	Картометрический	5.00	-
437	487875.57	2271660.57	Картометрический	5.00	-
438	487927.22	2271653.02	Картометрический	5.00	-
439	487987.07	2271581.04	Картометрический	5.00	-
440	488001.90	2271530.94	Картометрический	5.00	-
441	488009.29	2271497.79	Картометрический	5.00	-
442	488000.00	2271475.87	Картометрический	5.00	-
443	487996.03	2271422.62	Картометрический	5.00	-
444	487988.50	2271378.52	Картометрический	5.00	-
445	487981.02	2271355.84	Картометрический	5.00	-
446	487989.76	2271311.34	Картометрический	5.00	-
447	487993.71	2271271.13	Картометрический	5.00	-
448	487983.34	2271255.93	Картометрический	5.00	-
449	487984.64	2271245.05	Картометрический	5.00	-
450	488001.41	2271225.72	Картометрический	5.00	-
451	488030.49	2271205.80	Картометрический	5.00	-
452	488066.71	2271192.53	Картометрический	5.00	-
453	488095.50	2271185.29	Картометрический	5.00	-
454	488137.58	2271188.14	Картометрический	5.00	-
455	488209.85	2271191.00	Картометрический	5.00	-
456	488248.98	2271203.62	Картометрический	5.00	-
457	488272.76	2271220.27	Картометрический	5.00	-
458	488325.32	2271231.70	Картометрический	5.00	-
459	488406.86	2271240.96	Картометрический	5.00	-
460	488494.50	2271233.32	Картометрический	5.00	-
461	488561.45	2271206.64	Картометрический	5.00	-
462	488572.08	2271207.71	Картометрический	5.00	-
463	488586.18	2271212.99	Картометрический	5.00	-
464	488608.11	2271210.16	Картометрический	5.00	-
465	488616.03	2271191.98	Картометрический	5.00	-
466	488626.26	2271180.93	Картометрический	5.00	-
467	488642.32	2271175.65	Картометрический	5.00	-
468	488646.47	2271179.54	Картометрический	5.00	-
469	488652.13	2271196.00	Картометрический	5.00	-
470	488661.46	2271204.92	Картометрический	5.00	-
471	488678.67	2271209.03	Картометрический	5.00	-
472	488690.10	2271196.86	Картометрический	5.00	-
473	488699.04	2271192.20	Картометрический	5.00	-
474	488733.01	2271208.59	Картометрический	5.00	-
475	488773.47	2271232.78	Картометрический	5.00	-
377	488803.87	2271249.31	Картометрический	5.00	-

1	2	3	4	5	6
476	488375.42	2271051.58	Картометрический	5.00	-
477	488375.61	2271109.50	Картометрический	5.00	-
478	488427.35	2271137.51	Картометрический	5.00	-
479	488560.02	2271196.44	Картометрический	5.00	-
480	488492.16	2271223.48	Картометрический	5.00	-
481	488406.99	2271230.92	Картометрический	5.00	-
482	488326.95	2271221.82	Картометрический	5.00	-
483	488276.85	2271210.93	Картометрический	5.00	-
484	488252.77	2271194.33	Картометрический	5.00	-
485	488211.57	2271181.04	Картометрический	5.00	-
486	488138.16	2271178.16	Картометрический	5.00	-
487	488094.60	2271175.21	Картометрический	5.00	-
488	488063.77	2271182.95	Картометрический	5.00	-
489	488025.87	2271196.84	Картометрический	5.00	-
490	488010.31	2271029.92	Картометрический	5.00	-
491	488083.30	2271044.67	Аналитический	0.10	-
492	488124.83	2271056.35	Аналитический	0.10	-
493	488154.45	2271061.36	Аналитический	0.10	-
494	488191.53	2271067.48	Аналитический	0.10	-
495	488229.84	2271067.04	Аналитический	0.10	-
496	488245.15	2271065.37	Аналитический	0.10	-
497	488343.89	2271054.57	Аналитический	0.10	-
476	488375.42	2271051.58	Картометрический	5.00	-
498	488342.06	2271036.67	Аналитический	0.10	-
499	488255.10	2271046.17	Картометрический	5.00	-
500	488255.10	2270996.93	Картометрический	5.00	-
498	488342.06	2271036.67	Аналитический	0.10	-
501	488156.28	2270982.10	Картометрический	5.00	-
502	488157.41	2271043.61	Аналитический	0.10	-
503	488128.26	2271038.68	Аналитический	0.10	-
504	488047.56	2271020.93	Аналитический	0.10	-
505	488040.37	2271016.03	Аналитический	0.10	-
506	488039.90	2271009.05	Аналитический	0.10	-
507	488032.45	2271006.78	Аналитический	0.10	-
508	488034.07	2271004.41	Картометрический	5.00	-
509	488045.21	2270975.94	Картометрический	5.00	-
501	488156.28	2270982.10	Картометрический	5.00	-
510	487955.53	2270943.44	Картометрический	5.00	-
511	487950.73	2270967.28	Картометрический	5.00	-
512	487942.20	2270999.68	Аналитический	0.10	-
513	487897.09	2270988.67	Аналитический	0.10	-
514	487874.05	2270982.58	Аналитический	0.10	-
515	487859.29	2270974.46	Аналитический	0.10	-

1	2	3	4	5	6
516	487850.32	2270966.08	Аналитический	0.10	-
517	487873.99	2270931.43	Картометрический	5.00	-
510	487955.53	2270943.44	Картометрический	5.00	-
518	487968.81	2271356.14	Картометрический	5.00	-
519	487978.70	2271380.72	Картометрический	5.00	-
520	487986.54	2271444.03	Картометрический	5.00	-
521	487992.05	2271528.96	Картометрический	5.00	-
522	487978.07	2271576.22	Картометрический	5.00	-
523	487922.12	2271643.50	Картометрический	5.00	-
524	487872.76	2271650.93	Картометрический	5.00	-
525	487848.09	2271660.70	Картометрический	5.00	-
526	487837.41	2271652.39	Картометрический	5.00	-
527	487810.52	2271640.76	Картометрический	5.00	-
528	487779.39	2271587.62	Картометрический	5.00	-
529	487762.64	2271568.41	Картометрический	5.00	-
530	487745.39	2271532.44	Картометрический	5.00	-
531	487697.55	2271480.67	Картометрический	5.00	-
532	487699.85	2271460.88	Картометрический	5.00	-
533	487704.90	2271452.93	Картометрический	5.00	-
518	487968.81	2271356.14	Картометрический	5.00	-
534	487015.16	2269840.83	Картометрический	5.00	-
535	487054.89	2269863.84	Картометрический	5.00	-
536	487140.15	2269913.22	Картометрический	5.00	-
537	487244.26	2269967.55	Картометрический	5.00	-
538	487263.81	2269978.00	Картометрический	5.00	-
539	487329.66	2270009.74	Картометрический	5.00	-
540	487379.02	2270045.38	Картометрический	5.00	-
541	487450.90	2270092.31	Картометрический	5.00	-
542	487504.86	2270119.04	Картометрический	5.00	-
543	487538.40	2270132.36	Картометрический	5.00	-
544	487575.81	2270141.10	Картометрический	5.00	-
545	487594.80	2270141.61	Картометрический	5.00	-
546	487627.01	2270129.99	Картометрический	5.00	-
547	487782.84	2270053.48	Картометрический	5.00	-
548	487830.83	2270036.68	Картометрический	5.00	-
549	487866.21	2270026.93	Картометрический	5.00	-
550	487895.32	2270025.48	Картометрический	5.00	-
551	487923.23	2270032.92	Картометрический	5.00	-
552	487961.48	2270058.51	Картометрический	5.00	-
553	488033.78	2270230.87	Картометрический	5.00	-
554	488043.47	2270349.99	Картометрический	5.00	-
555	488090.92	2270351.93	Картометрический	5.00	-
556	488092.86	2270440.05	Картометрический	5.00	-
557	488022.16	2270441.99	Картометрический	5.00	-

1	2	3	4	5	6
558	487906.95	2270487.18	Картометрический	5.00	-
559	487845.43	2270693.96	Аналитический	0.10	-
560	487842.86	2270701.91	Аналитический	0.10	-
561	487800.22	2270781.47	Картометрический	5.00	-
562	487733.96	2270824.90	Картометрический	5.00	-
563	487707.25	2270930.13	Аналитический	0.10	-
564	487697.69	2270919.82	Аналитический	0.10	-
565	487675.00	2270893.30	Аналитический	0.10	-
566	487650.20	2270864.64	Картометрический	5.00	-
567	487670.31	2270830.21	Картометрический	5.00	-
568	487689.10	2270776.62	Картометрический	5.00	-
569	487716.61	2270748.25	Картометрический	5.00	-
570	487798.13	2270690.13	Картометрический	5.00	-
571	487867.52	2270554.88	Картометрический	5.00	-
572	487876.41	2270517.27	Картометрический	5.00	-
573	487875.64	2270475.50	Картометрический	5.00	-
574	487856.14	2270444.76	Картометрический	5.00	-
575	488003.55	2270374.14	Картометрический	5.00	-
576	487980.89	2270310.80	Картометрический	5.00	-
577	487942.22	2270310.71	Картометрический	5.00	-
578	487901.65	2270277.58	Картометрический	5.00	-
579	487892.98	2270255.00	Картометрический	5.00	-
580	487889.40	2270241.29	Картометрический	5.00	-
581	487899.78	2270236.05	Картометрический	5.00	-
582	487891.78	2270220.82	Картометрический	5.00	-
583	487903.31	2270212.68	Картометрический	5.00	-
584	487906.49	2270186.25	Картометрический	5.00	-
585	487893.77	2270182.67	Картометрический	5.00	-
586	487878.07	2270181.48	Картометрический	5.00	-
587	487856.61	2270183.07	Картометрический	5.00	-
588	487835.74	2270189.03	Картометрический	5.00	-
589	487772.70	2270229.52	Картометрический	5.00	-
590	487658.31	2270353.72	Картометрический	5.00	-
591	487619.21	2270331.25	Картометрический	5.00	-
592	487532.87	2270348.37	Картометрический	5.00	-
593	487358.87	2270348.13	Картометрический	5.00	-
594	487282.02	2270354.06	Картометрический	5.00	-
595	487229.10	2270362.39	Картометрический	5.00	-
596	487206.89	2270385.15	Картометрический	5.00	-
597	487167.00	2270389.82	Картометрический	5.00	-
598	487136.32	2270377.76	Картометрический	5.00	-
599	487113.33	2270377.34	Картометрический	5.00	-
600	487074.05	2270396.94	Картометрический	5.00	-
601	487039.12	2270400.33	Картометрический	5.00	-
602	487017.10	2270422.53	Картометрический	5.00	-
603	486984.19	2270442.61	Картометрический	5.00	-

1	2	3	4	5	6
604	486956.31	2270512.16	Картометрический	5.00	-
605	486952.88	2270560.87	Картометрический	5.00	-
606	486942.92	2270579.93	Картометрический	5.00	-
607	486928.53	2270588.66	Картометрический	5.00	-
608	486900.00	2270581.07	Картометрический	5.00	-
609	486871.30	2270581.89	Картометрический	5.00	-
610	486872.73	2270602.01	Картометрический	5.00	-
611	486869.74	2270606.01	Картометрический	5.00	-
612	486828.51	2270603.21	Картометрический	5.00	-
613	486788.67	2270614.89	Картометрический	5.00	-
614	486744.83	2270586.58	Картометрический	5.00	-
615	486695.87	2270571.12	Картометрический	5.00	-
616	486668.51	2270570.33	Картометрический	5.00	-
617	486667.97	2270568.96	Картометрический	5.00	-
618	486683.91	2270530.50	Картометрический	5.00	-
619	486698.76	2270494.59	Картометрический	5.00	-
620	486740.47	2270395.29	Картометрический	5.00	-
621	486776.81	2270316.35	Картометрический	5.00	-
622	486826.22	2270228.43	Картометрический	5.00	-
623	486837.32	2270203.30	Картометрический	5.00	-
624	486855.03	2270163.07	Картометрический	5.00	-
625	486882.12	2270095.61	Картометрический	5.00	-
626	486904.24	2270045.10	Картометрический	5.00	-
627	486951.12	2269958.47	Картометрический	5.00	-
534	487015.16	2269840.83	Картометрический	5.00	-
628	487848.70	2270453.06	Картометрический	5.00	-
629	487864.63	2270492.59	Картометрический	5.00	-
630	487858.91	2270538.95	Картометрический	5.00	-
631	487806.80	2270648.47	Картометрический	5.00	-
632	487794.16	2270642.12	Картометрический	5.00	-
633	487671.79	2270739.87	Картометрический	5.00	-
634	487624.03	2270816.72	Картометрический	5.00	-
635	487613.21	2270821.89	Аналитический	0.10	-
636	487577.53	2270777.74	Аналитический	0.10	-
637	487563.70	2270763.98	Аналитический	0.10	-
638	487541.37	2270751.82	Аналитический	0.10	-
639	487512.79	2270747.24	Аналитический	0.10	-
640	487468.84	2270752.73	Картометрический	5.00	-
641	487468.79	2270748.16	Картометрический	5.00	-
642	487470.96	2270560.87	Картометрический	5.00	-
643	487338.10	2270479.08	Картометрический	5.00	-
644	487171.43	2270495.10	Картометрический	5.00	-
645	487151.13	2270731.22	Картометрический	5.00	-
646	487149.09	2270754.59	Картометрический	5.00	-
647	487040.19	2270744.24	Аналитический	0.10	-

1	2	3	4	5	6
648	486820.18	2270722.74	Аналитический	0.10	-
649	486779.67	2270714.27	Аналитический	0.10	-
650	486716.07	2270698.91	Аналитический	0.10	-
651	486710.58	2270686.43	Картометрический	5.00	-
652	486709.67	2270683.75	Картометрический	5.00	-
653	486687.92	2270619.50	Картометрический	5.00	-
654	486672.51	2270580.45	Картометрический	5.00	-
655	486693.97	2270581.06	Картометрический	5.00	-
656	486740.23	2270597.97	Картометрический	5.00	-
657	486787.33	2270625.71	Картометрический	5.00	-
658	486830.45	2270613.06	Картометрический	5.00	-
659	486874.46	2270616.39	Картометрический	5.00	-
660	486882.97	2270605.03	Картометрический	5.00	-
661	486882.02	2270591.59	Картометрический	5.00	-
662	486898.84	2270591.11	Картометрический	5.00	-
663	486929.69	2270599.32	Картометрический	5.00	-
664	486955.59	2270585.51	Картометрический	5.00	-
665	486966.39	2270570.07	Картометрический	5.00	-
666	486966.19	2270514.38	Картометрический	5.00	-
667	486992.23	2270449.41	Картометрический	5.00	-
668	487023.34	2270430.43	Картометрический	5.00	-
669	487043.68	2270409.93	Картометрический	5.00	-
670	487077.02	2270406.70	Картометрический	5.00	-
671	487115.36	2270387.38	Картометрический	5.00	-
672	487134.34	2270387.72	Картометрический	5.00	-
673	487166.29	2270401.72	Картометрический	5.00	-
674	487211.57	2270394.67	Картометрический	5.00	-
675	487235.45	2270375.66	Картометрический	5.00	-
676	487283.18	2270364.00	Картометрический	5.00	-
677	487359.25	2270358.13	Картометрический	5.00	-
678	487533.70	2270358.37	Картометрический	5.00	-
679	487611.00	2270345.36	Картометрический	5.00	-
680	487653.37	2270362.50	Картометрический	5.00	-
681	487702.47	2270399.16	Картометрический	5.00	-
682	487769.68	2270432.70	Картометрический	5.00	-
628	487848.70	2270453.06	Картометрический	5.00	-
683	487686.61	2270480.90	Картометрический	5.00	-
684	487621.44	2270558.01	Картометрический	5.00	-
685	487609.44	2270576.71	Картометрический	5.00	-
686	487542.89	2270529.73	Картометрический	5.00	-
687	487478.63	2270531.79	Картометрический	5.00	-
688	487484.10	2270480.90	Картометрический	5.00	-
689	487496.45	2270405.57	Картометрический	5.00	-
690	487528.55	2270405.57	Картометрический	5.00	-
691	487569.30	2270472.25	Картометрический	5.00	-

1	2	3	4	5	6
683	487686.61	2270480.90	Картометрический	5.00	-
692	487172.88	2271246.66	Картометрический	5.00	-
693	487275.31	2271469.21	Картометрический	5.00	-
694	487226.77	2271495.13	Картометрический	5.00	-
695	487149.96	2271537.10	Картометрический	5.00	-
696	487086.00	2271568.41	Картометрический	5.00	-
697	487026.89	2271597.15	Картометрический	5.00	-
698	486985.54	2271614.06	Картометрический	5.00	-
699	487036.69	2271541.45	Картометрический	5.00	-
700	487069.70	2271462.24	Картометрический	5.00	-
701	487150.56	2271294.24	Картометрический	5.00	-
692	487172.88	2271246.66	Картометрический	5.00	-
702	489219.53	2272410.54	Картометрический	5.00	-
703	489285.76	2272547.93	Картометрический	5.00	-
704	489238.50	2272567.51	Картометрический	5.00	-
705	489209.62	2272563.59	Картометрический	5.00	-
706	489200.14	2272517.18	Картометрический	5.00	-
707	489205.09	2272490.36	Картометрический	5.00	-
708	489219.53	2272459.63	Картометрический	5.00	-
702	489219.53	2272410.54	Картометрический	5.00	-

3. Сведения о характерных точках части (частей) границы объекта

Обозначение характерных точек части границы	Координаты, м		Метод определения координат характерной точки	Средняя квадратическая погрешность положения характерной точки (Mt), м	Описание обозначения точки на местности (при наличии)
	X	Y			
1	2	3	4	5	6
Часть №					
-	-	-	-	-	-

Раздел 3

Сведения о местоположении измененных (уточненных) границ объекта							
1. Система координат: -							
2. Сведения о характерных точках границ объекта							
Обозначение характерных точек границ	Существующие координаты, м		Измененные (уточненные) координаты, м		Метод определения координат характерной точки	Средняя квадратическая погрешность положения характерной точки (Mt), м	Описание обозначения точки на местности (при наличии)
	X	Y	X	Y			
1	2	3	4	5	6	7	8
-	-	-	-	-	-	-	-
3.Сведения о характерных точках части (частей) границы объекта							
Часть №							
-	-	-	-	-	-	-	-

Раздел 4

Схема границ объекта

Используемые условные знаки и обозначения:

границы территориальной зоны

границы муниципального образования

характерные точки границы территориальной зоны

Масштаб 1:10000

Руководитель ДГИО г.Новокузнецка кадастровый инженер

Подпись _____ Ю.В.Шкляева Дата «14» мая 2021г.

ОПИСАНИЕ МЕСТОПОЛОЖЕНИЯ ГРАНИЦ

Зона сельскохозяйственного использования в границах населенного пункта
села Кирсановка - СХ2/1

(наименование объекта, местоположение границ которого описано
(далее - объект)

Раздел 1

Сведения об объекте		
№ п/п	Характеристики объекта	Описание характеристик
1	2	3
1	Местоположение объекта	Воронежская область, Грибановский муниципальный район, Кирсановское сельское поселение, село Кирсановка
2	Площадь объекта ± величина погрешности определения площади (Р ± Дельта Р)	346493/-10301 м²
3	Иные характеристики объекта	-

Раздел 2

Сведения о местоположении границ объекта					
1. Система координат: МСК - 36, зона 2					
2. Сведения о характерных точках границ объекта					
Обозначение характерных точек границ	Координаты, м		Метод определения координат характерной точки	Средняя квадратическая погрешность положения характерной точки (Mt), м	Описание обозначения точки на местности (при наличии)
	X	Y			
1	2	3	4	5	6
1	492462.66	2270312.41	Картометрический	5.00	-
2	492471.82	2270407.88	Картометрический	5.00	-
3	492493.69	2270618.91	Картометрический	5.00	-
4	492493.80	2270620.30	Картометрический	5.00	-
5	492506.78	2270757.88	Картометрический	5.00	-
6	492379.66	2270771.94	Картометрический	5.00	-
7	492174.36	2270795.10	Картометрический	5.00	-
8	491893.82	2270969.60	Картометрический	5.00	-
9	491705.12	2270886.11	Картометрический	5.00	-
10	491746.87	2270796.22	Картометрический	5.00	-
11	491681.98	2270778.65	Картометрический	5.00	-
12	491738.99	2270689.42	Картометрический	5.00	-
13	491791.70	2270642.24	Картометрический	5.00	-
14	491807.18	2270638.92	Картометрический	5.00	-
15	491937.11	2270664.76	Картометрический	5.00	-
16	492021.02	2270669.38	Картометрический	5.00	-
17	492061.37	2270655.37	Картометрический	5.00	-
18	492085.32	2270627.48	Картометрический	5.00	-
19	492158.78	2270628.27	Картометрический	5.00	-
20	492197.53	2270617.21	Картометрический	5.00	-
21	492229.13	2270586.87	Картометрический	5.00	-
22	492240.35	2270560.51	Картометрический	5.00	-
23	492232.04	2270512.55	Картометрический	5.00	-
24	492230.98	2270466.71	Картометрический	5.00	-
25	492274.44	2270420.48	Картометрический	5.00	-
26	492307.43	2270365.90	Картометрический	5.00	-
27	492313.78	2270332.78	Картометрический	5.00	-
28	492353.66	2270309.46	Картометрический	5.00	-
29	492413.41	2270313.04	Картометрический	5.00	-
1	492462.66	2270312.41	Картометрический	5.00	-
30	490062.59	2271754.81	Картометрический	5.00	-
31	490062.82	2271806.63	Картометрический	5.00	-
32	489994.05	2271806.92	Картометрический	5.00	-
33	489976.42	2271807.00	Картометрический	5.00	-

1	2	3	4	5	6
34	489976.20	2271755.17	Картометрический	5.00	-
30	490062.59	2271754.81	Картометрический	5.00	-
35	488404.88	2272059.03	Картометрический	5.00	-
36	488410.57	2272085.59	Картометрический	5.00	-
37	488435.22	2272179.43	Картометрический	5.00	-
38	488443.86	2272197.54	Картометрический	5.00	-
39	488473.50	2272253.90	Картометрический	5.00	-
40	488485.36	2272278.04	Картометрический	5.00	-
41	488456.29	2272340.05	Картометрический	5.00	-
42	488337.04	2272322.20	Картометрический	5.00	-
43	488186.05	2272274.34	Картометрический	5.00	-
44	488172.02	2272238.04	Картометрический	5.00	-
45	488137.37	2272186.06	Картометрический	5.00	-
46	488077.96	2272152.64	Картометрический	5.00	-
47	488045.78	2272124.17	Картометрический	5.00	-
48	488048.26	2272051.98	Картометрический	5.00	-
49	488068.06	2272012.79	Картометрический	5.00	-
50	488061.46	2271969.06	Картометрический	5.00	-
51	488079.44	2271901.42	Картометрический	5.00	-
35	488404.88	2272059.03	Картометрический	5.00	-

3. Сведения о характерных точках части (частей) границы объекта

Обозначение характерных точек части границы	Координаты, м		Метод определения координат характерной точки	Средняя квадратическая погрешность положения характерной точки (Mt), м	Описание обозначения точки на местности (при наличии)
	X	Y			
1	2	3	4	5	6
Часть №					
-	-	-	-	-	-

Раздел 3

Сведения о местоположении измененных (уточненных) границ объекта							
1. Система координат: -							
2. Сведения о характерных точках границ объекта							
Обозначение характерных точек границ	Существующие координаты, м		Измененные (уточненные) координаты, м		Метод определения координат характерной точки	Средняя квадратическая погрешность положения характерной точки (Mt), м	Описание обозначения точки на местности (при наличии)
	X	Y	X	Y			
1	2	3	4	5	6	7	8
-	-	-	-	-	-	-	-
3.Сведения о характерных точках части (частей) границы объекта							
Часть №							
-	-	-	-	-	-	-	-

Раздел 4

План границ объекта

Схема расположения листов плана границ объекта

Лист № 1

Лист № 2

Лист № 3

Масштаб 1:25000

Используемые условные знаки и обозначения:

границы территориальной зоны

Лист № 1 — область и номер листа плана границ объекта

Руководитель БУВО «Нормативно-проектный центр»
Подпись _____ Ю.В.Шалыгина Дата « 14 » мая 2021 г.

Место для оттиска печати (при наличии) лица, составившего описание местоположения границ объекта

План границ объекта

Лист № 1

Масштаб 1:5000

Используемые условные знаки и обозначения:

границы территориальной зоны

•1 характерная точка границ территориальной зоны

Руководитель БУВО «Нормативно-проектный центр»
Подпись _____ Ю.В.Шалыгина Дата « 14 » мая 2021 г.

Место для оттиска печати (при наличии) лица, составившего описание местоположения границ объекта

План границ объекта

Лист № 2

Масштаб 1:2000

Используемые условные знаки и обозначения:

	границы территориальной зоны
•30	характерная точка границ территориальной зоны

Руководитель БУВО «Нормативно-проектный центр»
Подпись _____ Ю.В.Шалыгина Дата « 14 » мая 2021 г.

Место для оттиска печати (при наличии) лица, составившего описание местоположения границ объекта

План границ объекта

Лист № 3

Масштаб 1:5000

Используемые условные знаки и обозначения:

границы территориальной зоны

•35 характерная точка границ территориальной зоны

Руководитель БУВО «Нормативно-проектный центр»
Подпись _____ Ю.В.Шалыгина Дата « 14 » мая 2021г.

Место для оттиска печати (при наличии) лица, составившего описание местоположения границ объекта

ОПИСАНИЕ МЕСТОПОЛОЖЕНИЯ ГРАНИЦ

Зона рекреационного назначения - объектов отдыха села Кирсановка - Р1/1

(наименование объекта, местоположение границ которого описано
(далее - объект)

Раздел 1

Сведения об объекте		
№ п/п	Характеристики объекта	Описание характеристик
1	2	3
1	Местоположение объекта	Воронежская область, Грибановский муниципальный район, Кирсановское сельское поселение, село Кирсановка
2	Площадь объекта ± величина погрешности определения площади (Р ± Дельта Р)	11060+/-1840 м²
3	Иные характеристики объекта	-

Раздел 2

Сведения о местоположении границ объекта					
1. Система координат: МСК - 36, зона 2					
2. Сведения о характерных точках границ объекта					
Обозначение характерных точек границ	Координаты, м		Метод определения координат характерной точки	Средняя квадратическая погрешность положения характерной точки (Mt), м	Описание обозначения точки на местности (при наличии)
	X	Y			
1	2	3	4	5	6
1	489699.53	2271091.82	Аналитический	0.10	-
2	489733.12	2271151.67	Картометрический	5.00	-
3	489712.13	2271164.06	Картометрический	5.00	-
4	489672.88	2271187.33	Аналитический	0.10	-
5	489615.06	2271227.01	Аналитический	0.10	-
6	489605.15	2271233.91	Картометрический	5.00	-
7	489561.43	2271171.55	Картометрический	5.00	-
1	489699.53	2271091.82	Аналитический	0.10	-
3. Сведения о характерных точках части (частей) границы объекта					
Обозначение характерных точек части границы	Координаты, м		Метод определения координат характерной точки	Средняя квадратическая погрешность положения характерной точки (Mt), м	Описание обозначения точки на местности (при наличии)
	X	Y			
1	2	3	4	5	6
Часть №					
-	-	-	-	-	-

Раздел 3

Сведения о местоположении измененных (уточненных) границ объекта							
1. Система координат: -							
2. Сведения о характерных точках границ объекта							
Обозначение характерных точек границ	Существующие координаты, м		Измененные (уточненные) координаты, м		Метод определения координат характерной точки	Средняя квадратическая погрешность положения характерной точки (Mt), м	Описание обозначения точки на местности (при наличии)
	X	Y	X	Y			
1	2	3	4	5	6	7	8
-	-	-	-	-	-	-	-
3.Сведения о характерных точках части (частей) границы объекта							
Часть №							
-	-	-	-	-	-	-	-

Раздел 4

План границ объекта

Масштаб 1:2000

Используемые условные знаки и обозначения:

границы территориальной зоны

•1 характерная точка границ территориальной зоны

Руководитель БУВО «Нормативно-проектный центр»
Подпись _____ Ю.В.Шалыгина Дата « 14 » мая 2021г.

Место для оттиска печати (при наличии) лица, составившего описание местоположения границ объекта

ОПИСАНИЕ МЕСТОПОЛОЖЕНИЯ ГРАНИЦ

Зона природных территорий и защитного озеленения села Кирсановка - Р2/1

(наименование объекта, местоположение границ которого описано
(далее - объект)

Раздел 1

Сведения об объекте		
№ п/п	Характеристики объекта	Описание характеристик
1	2	3
1	Местоположение объекта	Воронежская область, Грибановский муниципальный район, Кирсановское сельское поселение, село Кирсановка
2	Площадь объекта ± величина погрешности определения площади (Р ± Дельта Р)	434485/-11535 м²
3	Иные характеристики объекта	-

Раздел 2

Сведения о местоположении границ объекта					
1. Система координат: МСК - 36, зона 2					
2. Сведения о характерных точках границ объекта					
Обозначение характерных точек границ	Координаты, м		Метод определения координат характерной точки	Средняя квадратическая погрешность положения характерной точки (Mt), м	Описание обозначения точки на местности (при наличии)
	X	Y			
1	2	3	4	5	6
1	489694.25	2270810.35	Картометрический	5.00	-
2	489646.54	2270908.99	Картометрический	5.00	-
3	489677.65	2270947.64	Картометрический	5.00	-
4	489660.29	2270986.50	Картометрический	5.00	-
5	489627.19	2271008.63	Картометрический	5.00	-
6	489588.06	2271015.51	Картометрический	5.00	-
7	489471.58	2271073.04	Картометрический	5.00	-
8	489387.27	2271155.43	Картометрический	5.00	-
9	489115.68	2271272.97	Картометрический	5.00	-
10	489093.35	2271256.16	Картометрический	5.00	-
11	489072.34	2271244.42	Картометрический	5.00	-
12	489085.36	2271196.20	Картометрический	5.00	-
13	489209.49	2270999.53	Картометрический	5.00	-
14	489265.67	2270941.87	Картометрический	5.00	-
15	489312.02	2270988.86	Картометрический	5.00	-
16	489412.99	2271051.73	Картометрический	5.00	-
17	489499.35	2270981.24	Картометрический	5.00	-
18	489572.85	2270907.74	Картометрический	5.00	-
19	489577.17	2270884.93	Картометрический	5.00	-
20	489571.10	2270858.69	Картометрический	5.00	-
21	489655.56	2270765.34	Картометрический	5.00	-
22	489678.68	2270786.37	Картометрический	5.00	-
1	489694.25	2270810.35	Картометрический	5.00	-
23	489376.88	2270804.00	Картометрический	5.00	-
24	489274.09	2270913.74	Картометрический	5.00	-
25	489188.12	2270992.90	Картометрический	5.00	-
26	489034.45	2271060.66	Картометрический	5.00	-
27	489015.53	2271050.91	Картометрический	5.00	-
28	489022.27	2270814.57	Картометрический	5.00	-
29	489133.35	2270801.81	Картометрический	5.00	-
30	489180.93	2270763.58	Картометрический	5.00	-
31	489215.98	2270763.07	Картометрический	5.00	-
32	489306.91	2270792.16	Картометрический	5.00	-
33	489313.47	2270809.22	Картометрический	5.00	-

1	2	3	4	5	6
34	489329.47	2270809.06	Картометрический	5.00	-
23	489376.88	2270804.00	Картометрический	5.00	-
35	489687.12	2272022.34	Картометрический	5.00	-
36	489633.93	2272068.38	Картометрический	5.00	-
37	489595.89	2272068.91	Картометрический	5.00	-
38	489573.85	2272061.92	Картометрический	5.00	-
39	489498.47	2271990.48	Картометрический	5.00	-
40	489576.38	2271925.99	Картометрический	5.00	-
41	489608.43	2271973.06	Картометрический	5.00	-
42	489632.64	2271949.81	Картометрический	5.00	-
43	489660.72	2271985.65	Картометрический	5.00	-
44	489661.69	2272009.86	Картометрический	5.00	-
35	489687.12	2272022.34	Картометрический	5.00	-
45	489719.60	2272155.51	Картометрический	5.00	-
46	489803.26	2272761.73	Картометрический	5.00	-
47	489641.33	2272794.77	Картометрический	5.00	-
48	489618.50	2272783.80	Картометрический	5.00	-
49	489605.84	2272737.34	Картометрический	5.00	-
50	489583.38	2272735.53	Картометрический	5.00	-
51	489566.27	2272650.75	Картометрический	5.00	-
52	489559.14	2272607.47	Картометрический	5.00	-
53	489546.85	2272579.08	Картометрический	5.00	-
54	489527.62	2272490.74	Картометрический	5.00	-
55	489509.97	2272471.00	Картометрический	5.00	-
56	489462.00	2272323.62	Картометрический	5.00	-
57	489510.04	2272304.26	Картометрический	5.00	-
58	489501.90	2272268.62	Картометрический	5.00	-
59	489571.24	2272239.95	Картометрический	5.00	-
60	489612.69	2272171.00	Картометрический	5.00	-
61	489632.83	2272169.06	Картометрический	5.00	-
62	489647.55	2272193.08	Картометрический	5.00	-
45	489719.60	2272155.51	Картометрический	5.00	-
63	489281.56	2272087.05	Картометрический	5.00	-
64	489330.73	2272247.57	Картометрический	5.00	-
65	489341.33	2272367.61	Картометрический	5.00	-
66	489322.57	2272428.10	Картометрический	5.00	-
67	489336.45	2272532.74	Картометрический	5.00	-
68	489285.76	2272547.93	Картометрический	5.00	-
69	489219.53	2272410.54	Картометрический	5.00	-
70	489190.65	2272251.60	Картометрический	5.00	-
71	489237.08	2272063.01	Картометрический	5.00	-
63	489281.56	2272087.05	Картометрический	5.00	-
72	487806.80	2270648.47	Картометрический	5.00	-
73	487790.37	2270683.39	Картометрический	5.00	-

1	2	3	4	5	6
74	487710.07	2270740.63	Картометрический	5.00	-
75	487680.39	2270771.24	Картометрический	5.00	-
76	487661.19	2270825.99	Картометрический	5.00	-
77	487643.28	2270856.64	Картометрический	5.00	-
78	487613.21	2270821.89	Картометрический	5.00	-
79	487624.03	2270816.72	Картометрический	5.00	-
80	487671.79	2270739.87	Картометрический	5.00	-
81	487794.16	2270642.12	Картометрический	5.00	-
72	487806.80	2270648.47	Картометрический	5.00	-
82	487686.61	2270480.90	Картометрический	5.00	-
83	487621.44	2270558.01	Картометрический	5.00	-
84	487609.44	2270576.71	Картометрический	5.00	-
85	487542.89	2270529.73	Картометрический	5.00	-
86	487478.63	2270531.79	Картометрический	5.00	-
87	487484.10	2270480.90	Картометрический	5.00	-
88	487496.45	2270405.57	Картометрический	5.00	-
89	487528.55	2270405.57	Картометрический	5.00	-
90	487569.30	2270472.25	Картометрический	5.00	-
82	487686.61	2270480.90	Картометрический	5.00	-
91	486887.56	2270748.08	Картометрический	5.00	-
92	486898.08	2270779.44	Картометрический	5.00	-
93	486878.42	2270873.48	Картометрический	5.00	-
94	486848.31	2270922.03	Картометрический	5.00	-
95	486791.17	2270975.50	Картометрический	5.00	-
96	486738.33	2271019.14	Картометрический	5.00	-
97	486688.12	2271045.22	Картометрический	5.00	-
98	486664.54	2271066.74	Картометрический	5.00	-
99	486624.84	2271117.57	Картометрический	5.00	-
100	486596.52	2271159.44	Картометрический	5.00	-
101	486589.51	2271156.31	Картометрический	5.00	-
102	486585.61	2271134.46	Картометрический	5.00	-
103	486585.16	2271109.74	Картометрический	5.00	-
104	486585.00	2271100.80	Картометрический	5.00	-
105	486593.15	2271063.61	Картометрический	5.00	-
106	486610.64	2271004.88	Картометрический	5.00	-
107	486625.26	2270967.26	Картометрический	5.00	-
108	486643.93	2270924.69	Картометрический	5.00	-
109	486669.93	2270884.95	Картометрический	5.00	-
110	486684.55	2270853.33	Картометрический	5.00	-
111	486700.49	2270828.89	Картометрический	5.00	-
112	486717.72	2270790.76	Картометрический	5.00	-
113	486729.49	2270760.78	Картометрический	5.00	-
114	486723.48	2270715.75	Картометрический	5.00	-
115	486775.19	2270732.74	Картометрический	5.00	-
116	486817.31	2270741.55	Картометрический	5.00	-
91	486887.56	2270748.08	Картометрический	5.00	-

3. Сведения о характерных точках части (частей) границы объекта					
Обозначение характерных точек части границы	Координаты, м		Метод определения координат характерной точки	Средняя квадратическая погрешность положения характерной точки (Mt), м	Описание обозначения точки на местности (при наличии)
	X	Y			
1	2	3	4	5	6
Часть №					
-	-	-	-	-	-

Раздел 3

Сведения о местоположении измененных (уточненных) границ объекта							
1. Система координат: -							
2. Сведения о характерных точках границ объекта							
Обозначение характерных точек границ	Существующие координаты, м		Измененные (уточненные) координаты, м		Метод определения координат характерной точки	Средняя квадратическая погрешность положения характерной точки (Mt), м	Описание обозначения точки на местности (при наличии)
	X	Y	X	Y			
1	2	3	4	5	6	7	8
-	-	-	-	-	-	-	-
3.Сведения о характерных точках части (частей) границы объекта							
Часть №							
-	-	-	-	-	-	-	-

Раздел 4

План границ объекта

Масштаб 1:10000

Используемые условные знаки и обозначения:

границы территориальной зоны

границы муниципального образования

•1 характерная точка границ территориальной зоны

Руководитель БУВО «Нормативно-проектный центр»
Подпись _____ Ю.В.Шалыгина Дата « 14 » мая 2021 г.

Место для оттиска печати (при наличии) лица, составившего описание местоположения границ объекта

ОПИСАНИЕ МЕСТОПОЛОЖЕНИЯ ГРАНИЦ

Зона ритуальных объектов села Кирсановка - СН1/1

(наименование объекта, местоположение границ которого описано
(далее - объект)

Раздел 1

Сведения об объекте		
№ п/п	Характеристики объекта	Описание характеристик
1	2	3
1	Местоположение объекта	Воронежская область, Грибановский муниципальный район, Кирсановское сельское поселение, село Кирсановка
2	Площадь объекта ± величина погрешности определения площади (Р ± Дельта Р)	23007+/-2654 м²
3	Иные характеристики объекта	-

Раздел 2

Сведения о местоположении границ объекта					
1. Система координат: МСК - 36, зона 2					
2. Сведения о характерных точках границ объекта					
Обозначение характерных точек границ	Координаты, м		Метод определения координат характерной точки	Средняя квадратическая погрешность положения характерной точки (Mt), м	Описание обозначения точки на местности (при наличии)
	X	Y			
1	2	3	4	5	6
1	489942.17	2271813.09	Картометрический	5.00	-
2	489945.69	2271831.66	Картометрический	5.00	-
3	489953.21	2271881.06	Картометрический	5.00	-
4	489964.24	2271953.74	Картометрический	5.00	-
5	489862.70	2271955.11	Картометрический	5.00	-
6	489894.87	2271808.64	Картометрический	5.00	-
7	489911.06	2271809.91	Картометрический	5.00	-
1	489942.17	2271813.09	Картометрический	5.00	-
8	488847.69	2270453.20	Картометрический	5.00	-
9	488810.70	2270530.98	Картометрический	5.00	-
10	488792.51	2270534.35	Картометрический	5.00	-
11	488712.50	2270501.97	Картометрический	5.00	-
12	488698.42	2270483.69	Картометрический	5.00	-
13	488698.63	2270474.31	Картометрический	5.00	-
14	488729.42	2270406.05	Картометрический	5.00	-
15	488735.61	2270404.46	Картометрический	5.00	-
16	488845.79	2270448.75	Картометрический	5.00	-
8	488847.69	2270453.20	Картометрический	5.00	-
3. Сведения о характерных точках части (частей) границы объекта					
Обозначение характерных точек части границы	Координаты, м		Метод определения координат характерной точки	Средняя квадратическая погрешность положения характерной точки (Mt), м	Описание обозначения точки на местности (при наличии)
	X	Y			
1	2	3	4	5	6
Часть №					
-	-	-	-	-	-

Раздел 3

Сведения о местоположении измененных (уточненных) границ объекта							
1. Система координат: -							
2. Сведения о характерных точках границ объекта							
Обозначение характерных точек границ	Существующие координаты, м		Измененные (уточненные) координаты, м		Метод определения координат характерной точки	Средняя квадратическая погрешность положения характерной точки (Mt), м	Описание обозначения точки на местности (при наличии)
	X	Y	X	Y			
1	2	3	4	5	6	7	8
-	-	-	-	-	-	-	-
3.Сведения о характерных точках части (частей) границы объекта							
Часть №							
-	-	-	-	-	-	-	-

Раздел 4

План границ объекта

Используемые условные знаки и обозначения:

границы территориальной зоны

•1 характерная точка границ территориальной зоны

Руководитель БУВО «Нормативно-проектный центр»
Подпись Ю.В.Шалыгина Дата « 14 » мая 2021 г.

Место для оттиска печати (при наличии) лица, составившего описание местоположения границ объекта

Масштаб 1:5000

Приложение № 2
к правилам землепользования и застройки
Кирсановского сельского поселения
Грибановского муниципального района
Воронежской области

СВЕДЕНИЯ О ГРАНИЦАХ ТЕРРИТОРИАЛЬНЫХ ЗОН, СОДЕРЖАЩИЕ ГРАФИЧЕСКОЕ ОПИСАНИЕ МЕСТОПОЛОЖЕНИЯ ГРАНИЦ ТЕРРИТОРИАЛЬНЫХ ЗОН, ПЕРЕЧЕНЬ КООРДИНАТ ХАРАКТЕРНЫХ ТОЧЕК ГРАНИЦ ТЕРРИТОРИАЛЬНЫХ ЗОН ПОСЁЛКА ЕМЕЛЬЯНОВКА

ОПИСАНИЕ МЕСТОПОЛОЖЕНИЯ ГРАНИЦ

Зона застройки индивидуальными жилыми домами посёлка Емельяновка - Ж1/2

(наименование объекта, местоположение границ которого описано
(далее - объект)

Раздел 1

Сведения об объекте		
№ п/п	Характеристики объекта	Описание характеристик
1	2	3
1	Местоположение объекта	Воронежская область, Грибановский муниципальный район, Кирсановское сельское поселение, посёлок Емельяновка
2	Площадь объекта ± величина погрешности определения площади (Р ± Дельта Р)	156139/-6915 м²
3	Иные характеристики объекта	-

Раздел 2

Сведения о местоположении границ объекта					
1. Система координат: МСК - 36, зона 2					
2. Сведения о характерных точках границ объекта					
Обозначение характерных точек границ	Координаты, м		Метод определения координат характерной точки	Средняя квадратическая погрешность положения характерной точки (Mt), м	Описание обозначения точки на местности (при наличии)
	X	Y			
1	2	3	4	5	6
1	494688.03	2271100.38	Картометрический	5.00	-
2	494694.32	2271113.79	Картометрический	5.00	-
3	494695.15	2271131.99	Картометрический	5.00	-
4	494690.76	2271162.91	Картометрический	5.00	-
5	494595.98	2271285.96	Картометрический	5.00	-
6	494586.92	2271264.70	Картометрический	5.00	-
7	494549.99	2271209.38	Картометрический	5.00	-
8	494547.66	2271166.08	Картометрический	5.00	-
9	494546.51	2271120.40	Картометрический	5.00	-
10	494547.17	2271093.59	Картометрический	5.00	-
11	494567.36	2271085.48	Картометрический	5.00	-
12	494674.20	2271094.58	Картометрический	5.00	-
1	494688.03	2271100.38	Картометрический	5.00	-
13	494467.56	2271002.19	Картометрический	5.00	-
14	494459.04	2271125.11	Картометрический	5.00	-
15	494321.95	2271151.28	Картометрический	5.00	-
16	494263.32	2271154.14	Картометрический	5.00	-
17	494148.66	2271183.21	Картометрический	5.00	-
18	494110.41	2271107.07	Картометрический	5.00	-
19	494063.61	2271113.68	Картометрический	5.00	-
20	494066.16	2271083.32	Картометрический	5.00	-
21	494107.98	2271078.56	Аналитический	0.10	-
22	494118.49	2271076.77	Аналитический	0.10	-
23	494129.86	2271070.26	Аналитический	0.10	-
24	494134.01	2271061.60	Аналитический	0.10	-
25	494138.84	2271046.85	Аналитический	0.10	-
26	494142.67	2271033.38	Аналитический	0.10	-
27	494154.03	2271001.79	Аналитический	0.10	-
28	494137.78	2270997.25	Аналитический	0.10	-
29	494130.99	2271022.43	Аналитический	0.10	-
30	494126.63	2271040.09	Аналитический	0.10	-
31	494123.46	2271053.48	Аналитический	0.10	-
32	494122.15	2271060.78	Аналитический	0.10	-
33	494117.75	2271063.76	Аналитический	0.10	-
34	494109.99	2271064.44	Аналитический	0.10	-
35	494067.78	2271064.01	Аналитический	0.10	-

1	2	3	4	5	6
36	494087.81	2271046.59	Картометрический	5.00	-
37	494103.21	2270983.07	Картометрический	5.00	-
38	494075.64	2270958.50	Картометрический	5.00	-
39	494075.92	2270935.07	Картометрический	5.00	-
40	494121.13	2270874.44	Картометрический	5.00	-
41	494163.11	2270891.07	Картометрический	5.00	-
42	494193.89	2270887.94	Картометрический	5.00	-
43	494243.59	2270762.64	Картометрический	5.00	-
44	494282.42	2270788.40	Картометрический	5.00	-
45	494316.28	2270795.31	Картометрический	5.00	-
46	494388.91	2270914.85	Картометрический	5.00	-
47	494422.69	2270921.88	Картометрический	5.00	-
48	494422.21	2270924.92	Картометрический	5.00	-
49	494410.96	2270985.83	Картометрический	5.00	-
13	494467.56	2271002.19	Картометрический	5.00	-
50	493770.90	2271122.48	Картометрический	5.00	-
51	493801.70	2271244.99	Картометрический	5.00	-
52	493768.14	2271265.55	Картометрический	5.00	-
53	493721.79	2271293.94	Картометрический	5.00	-
54	493687.25	2271319.44	Картометрический	5.00	-
55	493665.71	2271274.25	Картометрический	5.00	-
56	493682.75	2271239.00	Картометрический	5.00	-
57	493676.78	2271136.33	Картометрический	5.00	-
50	493770.90	2271122.48	Картометрический	5.00	-
58	493573.71	2271151.71	Картометрический	5.00	-
59	493582.06	2271223.87	Картометрический	5.00	-
60	493532.71	2271227.74	Картометрический	5.00	-
61	493472.78	2271243.26	Картометрический	5.00	-
62	493388.95	2271302.47	Картометрический	5.00	-
63	493399.35	2271261.78	Картометрический	5.00	-
64	493407.09	2271187.76	Картометрический	5.00	-
65	493399.93	2271180.94	Картометрический	5.00	-
66	493430.52	2271175.19	Аналитический	0.50	-
67	493431.61	2271174.96	Аналитический	0.50	-
68	493480.41	2271167.80	Аналитический	0.50	-
69	493518.09	2271161.24	Аналитический	0.50	-
58	493573.71	2271151.71	Картометрический	5.00	-

3. Сведения о характерных точках части (частей) границы объекта

Обозначение характерных точек части границы	Координаты, м		Метод определения координат характерной точки	Средняя квадратическая погрешность положения характерной точки (Mt), м	Описание обозначения точки на местности (при наличии)
	X	Y			
1	2	3	4	5	6
Часть №					
-	-	-	-	-	-

Раздел 3

Сведения о местоположении измененных (уточненных) границ объекта							
1. Система координат: -							
2. Сведения о характерных точках границ объекта							
Обозначение характерных точек границ	Существующие координаты, м		Измененные (уточненные) координаты, м		Метод определения координат характерной точки	Средняя квадратическая погрешность положения характерной точки (Mt), м	Описание обозначения точки на местности (при наличии)
	X	Y	X	Y			
1	2	3	4	5	6	7	8
-	-	-	-	-	-	-	-
3.Сведения о характерных точках части (частей) границы объекта							
Часть №							
-	-	-	-	-	-	-	-

Раздел 4

План границ объекта

Масштаб 1:5000

Используемые условные знаки и обозначения:

границы территориальной зоны

границы муниципального образования

•1 характерная точка границ территориальной зоны

Руководитель БУВО «Нормативно-проектный центр»
Подпись _____ Ю.В.Шалыгина Дата « 14 » мая 2021 г.

Место для оттиска печати (при наличии) лица, составившего описание местоположения границ объекта

ОПИСАНИЕ МЕСТОПОЛОЖЕНИЯ ГРАНИЦ

Зона улиц, дорог, инженерной и транспортной инфраструктуры посёлка Емельяновка - ИТ1/2

(наименование объекта, местоположение границ которого описано (далее - объект)

Раздел 1

Сведения об объекте		
№ п/п	Характеристики объекта	Описание характеристик
1	2	3
1	Местоположение объекта	Воронежская область, Грибановский муниципальный район, Кирсановское сельское поселение, посёлок Емельяновка
2	Площадь объекта ± величина погрешности определения площади (Р ± Дельта Р)	5318/-1276 м²
3	Иные характеристики объекта	-

Раздел 2

Сведения о местоположении границ объекта					
1. Система координат: МСК - 36, зона 2					
2. Сведения о характерных точках границ объекта					
Обозначение характерных точек границ	Координаты, м		Метод определения координат характерной точки	Средняя квадратическая погрешность положения характерной точки (Mt), м	Описание обозначения точки на местности (при наличии)
	X	Y			
1	2	3	4	5	6
1	494154.03	2271001.79	Аналитический	0.10	-
2	494142.67	2271033.38	Аналитический	0.10	-
3	494138.84	2271046.85	Аналитический	0.10	-
4	494134.01	2271061.60	Аналитический	0.10	-
5	494129.86	2271070.26	Аналитический	0.10	-
6	494118.49	2271076.77	Аналитический	0.10	-
7	494107.98	2271078.56	Аналитический	0.10	-
8	494066.16	2271083.32	Картометрический	5.00	-
9	494048.07	2271085.37	Аналитический	0.10	-
10	494009.87	2271089.70	Аналитический	0.10	-
11	493916.47	2271103.45	Аналитический	0.10	-
12	493835.29	2271113.69	Аналитический	0.10	-
13	493802.77	2271117.79	Аналитический	0.10	-
14	493770.90	2271122.48	Картометрический	5.00	-
15	493676.78	2271136.33	Картометрический	5.00	-
16	493641.84	2271141.46	Аналитический	0.10	-
17	493606.67	2271146.07	Аналитический	0.10	-
18	493606.67	2271146.06	Аналитический	0.50	-
19	493771.44	2271111.64	Аналитический	0.50	-
20	494034.37	2271081.63	Аналитический	0.50	-
21	494064.27	2271067.06	Аналитический	0.50	-
22	494067.78	2271064.01	Аналитический	0.50	-
23	494109.99	2271064.44	Аналитический	0.10	-
24	494117.75	2271063.76	Аналитический	0.10	-
25	494122.15	2271060.78	Аналитический	0.10	-
26	494123.46	2271053.48	Аналитический	0.10	-
27	494126.63	2271040.09	Аналитический	0.10	-
28	494130.99	2271022.43	Аналитический	0.10	-
29	494137.78	2270997.25	Аналитический	0.10	-
1	494154.03	2271001.79	Аналитический	0.10	-

3. Сведения о характерных точках части (частей) границы объекта					
Обозначение характерных точек части границы	Координаты, м		Метод определения координат характерной точки	Средняя квадратическая погрешность положения характерной точки (Mt), м	Описание обозначения точки на местности (при наличии)
	X	Y			
1	2	3	4	5	6
Часть №					
-	-	-	-	-	-

Раздел 3

Сведения о местоположении измененных (уточненных) границ объекта							
1. Система координат: -							
2. Сведения о характерных точках границ объекта							
Обозначение характерных точек границ	Существующие координаты, м		Измененные (уточненные) координаты, м		Метод определения координат характерной точки	Средняя квадратическая погрешность положения характерной точки (Mt), м	Описание обозначения точки на местности (при наличии)
	X	Y	X	Y			
1	2	3	4	5	6	7	8
-	-	-	-	-	-	-	-
3.Сведения о характерных точках части (частей) границы объекта							
Часть №							
-	-	-	-	-	-	-	-

Раздел 4

План границ объекта

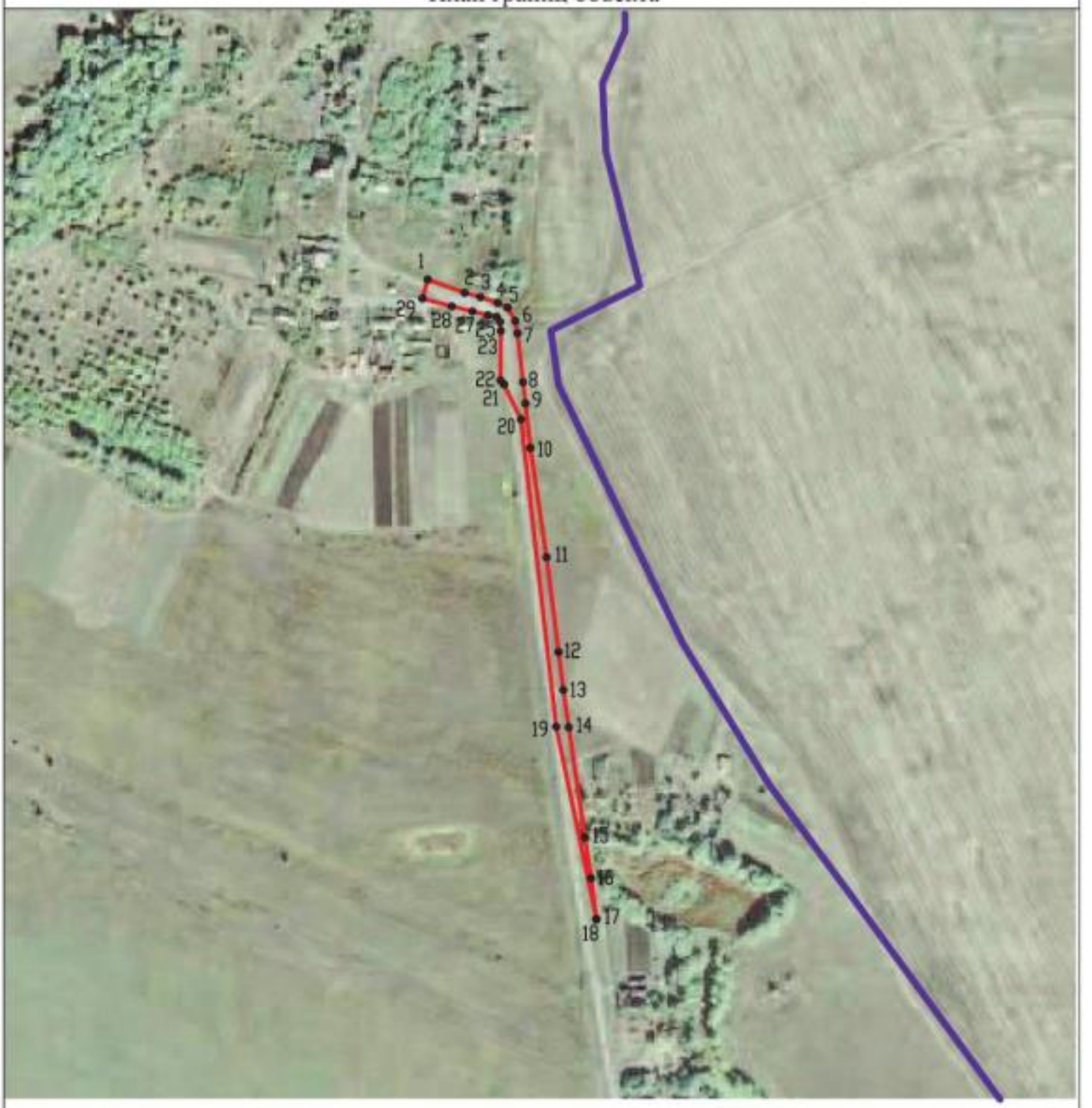

Масштаб 1:5000

Используемые условные знаки и обозначения:

границы территориальной зоны

границы муниципального образования

•1 характерная точка границ территориальной зоны

Руководитель БУВО «Нормативно-проектный центр»

Подпись _____ Ю.В.Шалыгина Дата « 14 » мая 2021г.

Место для оттиска печати (при наличии) лица, составившего описание местоположения границ объекта

ОПИСАНИЕ МЕСТОПОЛОЖЕНИЯ ГРАНИЦ

Зона сельскохозяйственного использования в границах населенного пункта посёлка Емельяновка - СХ1/2

(наименование объекта, местоположение границ которого описано (далее - объект)

Раздел 1

Сведения об объекте		
№ п/п	Характеристики объекта	Описание характеристик
1	2	3
1	Местоположение объекта	Воронежская область, Грибановский муниципальный район, Кирсановское сельское поселение, посёлок Емельяновка
2	Площадь объекта ± величина погрешности определения площади (Р ± Дельта Р)	137780+/-6496 м²
3	Иные характеристики объекта	-

Раздел 2

Сведения о местоположении границ объекта					
1. Система координат: МСК - 36, зона 2					
2. Сведения о характерных точках границ объекта					
Обозначение характерных точек границ	Координаты, м		Метод определения координат характерной точки	Средняя квадратическая погрешность положения характерной точки (Mt), м	Описание обозначения точки на местности (при наличии)
	X	Y			
1	2	3	4	5	6
1	494771.46	2271058.16	Картометрический	5.00	-
2	494690.76	2271162.91	Картометрический	5.00	-
3	494695.15	2271131.99	Картометрический	5.00	-
4	494694.32	2271113.79	Картометрический	5.00	-
5	494688.03	2271100.38	Картометрический	5.00	-
6	494674.20	2271094.58	Картометрический	5.00	-
7	494567.36	2271085.48	Картометрический	5.00	-
8	494547.17	2271093.59	Картометрический	5.00	-
9	494546.51	2271120.40	Картометрический	5.00	-
10	494547.66	2271166.08	Картометрический	5.00	-
11	494549.99	2271209.38	Картометрический	5.00	-
12	494484.90	2271178.37	Картометрический	5.00	-
13	494427.31	2271170.25	Картометрический	5.00	-
14	494366.86	2271170.78	Картометрический	5.00	-
15	494321.95	2271151.28	Картометрический	5.00	-
16	494459.04	2271125.11	Картометрический	5.00	-
17	494467.56	2271002.19	Картометрический	5.00	-
18	494410.96	2270985.83	Картометрический	5.00	-
19	494422.21	2270924.92	Картометрический	5.00	-
20	494422.69	2270921.88	Картометрический	5.00	-
21	494528.94	2270907.74	Картометрический	5.00	-
22	494548.37	2270913.15	Картометрический	5.00	-
23	494570.46	2270952.44	Картометрический	5.00	-
24	494606.13	2271004.07	Картометрический	5.00	-
25	494628.71	2271025.56	Картометрический	5.00	-
26	494677.49	2271050.54	Картометрический	5.00	-
27	494724.43	2271053.43	Картометрический	5.00	-
28	494768.71	2271047.58	Картометрический	5.00	-
1	494771.46	2271058.16	Картометрический	5.00	-
29	494066.16	2271083.32	Картометрический	5.00	-
30	494063.61	2271113.68	Картометрический	5.00	-
31	493842.56	2271219.97	Картометрический	5.00	-

1	2	3	4	5	6
32	493801.70	2271244.99	Картометрический	5.00	-
33	493770.90	2271122.48	Картометрический	5.00	-
34	493802.77	2271117.79	Картометрический	5.00	-
35	493835.29	2271113.69	Картометрический	5.00	-
36	493916.47	2271103.45	Картометрический	5.00	-
37	494009.87	2271089.70	Картометрический	5.00	-
38	494048.07	2271085.37	Картометрический	5.00	-
29	494066.16	2271083.32	Картометрический	5.00	-
39	493676.78	2271136.33	Картометрический	5.00	-
40	493682.75	2271239.00	Картометрический	5.00	-
41	493665.71	2271274.25	Картометрический	5.00	-
42	493687.25	2271319.44	Картометрический	5.00	-
43	493619.45	2271369.50	Картометрический	5.00	-
44	493371.07	2271550.93	Картометрический	5.00	-
45	493366.13	2271391.64	Картометрический	5.00	-
46	493388.95	2271302.47	Картометрический	5.00	-
47	493472.78	2271243.26	Картометрический	5.00	-
48	493532.71	2271227.74	Картометрический	5.00	-
49	493582.06	2271223.87	Картометрический	5.00	-
50	493573.71	2271151.71	Картометрический	5.00	-
51	493606.67	2271146.06	Картометрический	5.00	-
52	493606.67	2271146.07	Аналитический	0.10	-
53	493641.84	2271141.46	Аналитический	0.10	-
39	493676.78	2271136.33	Картометрический	5.00	-

3. Сведения о характерных точках части (частей) границы объекта

Обозначение характерных точек части границы	Координаты, м		Метод определения координат характерной точки	Средняя квадратическая погрешность положения характерной точки (Mt), м	Описание обозначения точки на местности (при наличии)
	X	Y			
1	2	3	4	5	6
Часть №					
-	-	-	-	-	-

Раздел 3

Сведения о местоположении измененных (уточненных) границ объекта							
1. Система координат: -							
2. Сведения о характерных точках границ объекта							
Обозначение характерных точек границ	Существующие координаты, м		Измененные (уточненные) координаты, м		Метод определения координат характерной точки	Средняя квадратическая погрешность положения характерной точки (Mt), м	Описание обозначения точки на местности (при наличии)
	X	Y	X	Y			
1	2	3	4	5	6	7	8
-	-	-	-	-	-	-	-
3.Сведения о характерных точках части (частей) границы объекта							
Часть №							
-	-	-	-	-	-	-	-

Раздел 4

План границ объекта

Масштаб 1:5000

Используемые условные знаки и обозначения:

границы территориальной зоны

границы муниципального образования

•1 характерная точка границ территориальной зоны

Руководитель БУВО «Нормативно-проектный центр»
Подпись _____ Ю.В.Шалыгина Дата « 14 » мая 2021 г.

Место для оттиска печати (при наличии) лица, составившего описание местоположения границ объекта

Приложение № 3
к правилам землепользования и застройки
Кирсановского сельского поселения
Грибановского муниципального района
Воронежской области

СВЕДЕНИЯ О ГРАНИЦАХ ТЕРРИТОРИАЛЬНЫХ ЗОН, СОДЕРЖАЩИЕ ГРАФИЧЕСКОЕ ОПИСАНИЕ МЕСТОПОЛОЖЕНИЯ ГРАНИЦ ТЕРРИТОРИАЛЬНЫХ ЗОН, ПЕРЕЧЕНЬ КООРДИНАТ ХАРАКТЕРНЫХ ТОЧЕК ГРАНИЦ ТЕРРИТОРИАЛЬНЫХ ЗОН, РАСПОЛОЖЕННЫХ ЗА ГРАНИЦАМИ НАСЕЛЕННЫХ ПУНКТОВ НА ТЕРРИТОРИИ КИРСАНОВСКОГО СЕЛЬСКОГО ПОСЕЛЕНИЯ

ОПИСАНИЕ МЕСТОПОЛОЖЕНИЯ ГРАНИЦ

Зона улиц, дорог, инженерной и транспортной инфраструктуры за границами населенных пунктов – ИТ1

(наименование объекта, местоположение границ которого описано (далее - объект)

Раздел 1

Сведения об объекте		
№ п/п	Характеристики объекта	Описание характеристик
1	2	3
1	Местоположение объекта	Воронежская область, Грибановский муниципальный район, Кирсановское сельское поселение
2	Площадь объекта ± величина погрешности определения площади (Р ± Дельта Р)	62924+/-4390 м²
3	Иные характеристики объекта	-

Раздел 2

Сведения о местоположении границ объекта					
1. Система координат: МСК - 36, зона 2					
2. Сведения о характерных точках границ объекта					
Обозначение характерных точек границ	Координаты, м		Метод определения координат характерной точки	Средняя квадратическая погрешность положения характерной точки (Mt), м	Описание обозначения точки на местности (при наличии)
	X	Y			
1	2	3	4	5	6
1	502053.75	2262230.30	Аналитический	0.50	-
2	502073.59	2262277.60	Аналитический	0.50	-
3	502121.64	2262390.98	Аналитический	0.50	-
4	502193.00	2262558.88	Аналитический	0.50	-
5	502216.56	2262616.63	Аналитический	0.50	-
6	502239.16	2262673.63	Аналитический	0.50	-
7	502249.62	2262701.19	Аналитический	0.50	-
8	502259.69	2262730.08	Аналитический	0.50	-
9	502278.31	2262788.03	Аналитический	0.50	-
10	502324.66	2262935.24	Аналитический	0.50	-
11	502359.61	2263046.36	Аналитический	0.50	-
12	502383.17	2263121.21	Аналитический	0.50	-
13	502395.71	2263164.55	Аналитический	0.50	
14	502400.28	2263183.78	Аналитический	0.50	-
15	502403.57	2263202.51	Аналитический	0.50	-
16	502387.32	2263238.08	Аналитический	0.50	-
17	502386.44	2263225.60	Аналитический	0.50	-
18	502381.89	2263195.28	Аналитический	0.50	-
19	502378.20	2263177.84	Аналитический	0.50	-
20	502373.45	2263158.69	Аналитический	0.50	-
21	502367.10	2263135.36	Аналитический	0.50	-
22	502343.27	2263061.11	Аналитический	0.50	-
23	502310.88	2262957.98	Аналитический	0.50	-
24	502256.66	2262786.75	Аналитический	0.50	-
25	502240.98	2262739.17	Аналитический	0.50	-
26	502224.38	2262692.37	Аналитический	0.50	-
27	502206.34	2262644.62	Аналитический	0.50	-
28	502178.14	2262575.03	Аналитический	0.50	-
29	502110.09	2262413.24	Аналитический	0.50	-
30	502091.05	2262368.85	Аналитический	0.50	-
31	502031.31	2262226.38	Аналитический	0.50	-
1	502053.75	2262230.30	Аналитический	0.50	-
32	502418.97	2263770.25	Аналитический	0.50	-
33	502422.73	2264008.21	Аналитический	0.50	-
34	502425.16	2264148.95	Аналитический	0.50	-
35	502426.21	2264258.03	Аналитический	0.50	-
36	502427.28	2264335.42	Аналитический	0.50	-

1	2	3	4	5	6
37	502407.84	2264344.40	Аналитический	0.50	-
38	502407.29	2264256.67	Аналитический	0.50	-
39	502405.49	2264137.25	Аналитический	0.50	-
40	502403.59	2264007.71	Аналитический	0.50	-
41	502398.17	2263751.58	Аналитический	0.50	-
32	502418.97	2263770.25	Аналитический	0.50	-
42	494067.78	2271064.01	Аналитический	0.50	-
43	494064.27	2271067.06	Аналитический	0.50	-
44	494034.37	2271081.63	Аналитический	0.50	-
45	493771.44	2271111.64	Аналитический	0.50	-
46	493606.67	2271146.06	Аналитический	0.50	-
47	493518.09	2271161.24	Аналитический	0.50	-
48	493480.41	2271167.80	Аналитический	0.50	-
49	493431.61	2271174.96	Аналитический	0.50	-
50	493430.52	2271175.19	Аналитический	0.50	-
51	493399.94	2271180.93	Аналитический	0.50	-
52	493355.92	2271189.33	Аналитический	0.50	-
53	493304.24	2271198.97	Аналитический	0.50	-
54	493240.76	2271211.88	Аналитический	0.50	-
55	493215.65	2271217.18	Аналитический	0.50	-
56	493121.18	2271235.75	Аналитический	0.50	-
57	493048.55	2271250.39	Аналитический	0.50	-
58	492961.40	2271267.57	Аналитический	0.50	-
59	492877.49	2271284.35	Аналитический	0.50	-
60	492785.11	2271303.02	Аналитический	0.50	-
61	492703.05	2271319.46	Аналитический	0.50	-
62	492622.46	2271335.59	Аналитический	0.50	-
63	492568.12	2271346.01	Аналитический	0.50	-
64	492540.15	2271351.21	Аналитический	0.50	-
65	492506.27	2271357.35	Аналитический	0.50	-
66	492411.72	2271376.41	Аналитический	0.50	-
67	492384.69	2271381.99	Аналитический	0.50	-
68	492356.76	2271387.22	Аналитический	0.50	-
69	492319.52	2271394.37	Аналитический	0.50	-
70	492285.99	2271398.33	Аналитический	0.50	-
71	492277.10	2271399.53	Аналитический	0.50	-
72	492230.11	2271400.38	Аналитический	0.50	-
73	492198.31	2271400.96	Аналитический	0.50	-
74	492179.62	2271398.41	Аналитический	0.50	-
75	492164.14	2271393.62	Аналитический	0.50	-
76	492142.38	2271383.47	Аналитический	0.50	-
77	492119.34	2271368.97	Аналитический	0.50	-
78	492111.40	2271361.38	Аналитический	0.50	-
79	492110.55	2271360.57	Аналитический	0.50	-
80	492115.63	2271340.97	Аналитический	0.50	-
81	492130.22	2271355.01	Аналитический	0.50	-
82	492150.00	2271367.46	Аналитический	0.50	-
83	492163.32	2271373.03	Аналитический	0.50	-

1	2	3	4	5	6
84	492184.12	2271381.07	Аналитический	0.50	-
85	492195.58	2271383.50	Аналитический	0.50	-
86	492230.79	2271384.31	Аналитический	0.50	-
87	492262.67	2271382.84	Аналитический	0.50	-
88	492282.84	2271381.66	Аналитический	0.50	-
89	492315.83	2271378.10	Аналитический	0.50	-
90	492353.74	2271370.68	Аналитический	0.50	-
91	492380.17	2271365.30	Аналитический	0.50	-
92	492407.14	2271360.05	Аналитический	0.50	-
93	492502.29	2271341.24	Аналитический	0.50	-
94	492563.85	2271329.87	Аналитический	0.50	-
95	492810.92	2271280.79	Аналитический	0.50	-
96	492874.08	2271267.89	Аналитический	0.50	-
97	492958.03	2271250.87	Аналитический	0.50	-
98	493044.92	2271234.02	Аналитический	0.50	-
99	493118.10	2271219.22	Аналитический	0.50	-
100	493212.21	2271200.90	Аналитический	0.50	-
101	493237.01	2271195.27	Аналитический	0.50	-
102	493300.42	2271182.66	Аналитический	0.50	-
103	493352.76	2271172.89	Аналитический	0.50	-
104	493385.28	2271166.72	Аналитический	0.50	-
105	493436.00	2271157.12	Аналитический	0.50	-
106	493476.87	2271149.13	Аналитический	0.50	-
107	493519.09	2271147.56	Аналитический	0.50	-
108	493567.24	2271139.32	Аналитический	0.50	-
109	493641.85	2271127.06	Аналитический	0.50	-
110	493795.79	2271102.59	Аналитический	0.50	-
111	493832.56	2271098.34	Аналитический	0.50	-
112	493914.07	2271088.46	Аналитический	0.50	-
113	494006.10	2271074.80	Аналитический	0.50	-
114	494045.42	2271069.69	Аналитический	0.50	-
42	494067.78	2271064.01	Аналитический	0.50	-
115	487033.77	2270752.71	Аналитический	0.10	-
116	487033.22	2270762.58	Аналитический	0.10	-
117	486887.56	2270748.08	Аналитический	0.10	-
118	486892.36	2270737.82	Аналитический	0.10	-
115	487033.77	2270752.71	Аналитический	0.10	-

3. Сведения о характерных точках части (частей) границы объекта

Обозначение характерных точек части границы	Координаты, м		Метод определения координат характерной точки	Средняя квадратическая погрешность положения характерной точки (Mt), м	Описание обозначения точки на местности (при наличии)
	X	Y			
1	2	3	4	5	6
Часть №					
-	-	-	-	-	-

Раздел 3

Сведения о местоположении измененных (уточненных) границ объекта							
1. Система координат: -							
2. Сведения о характерных точках границ объекта							
Обозначение характерных точек границ	Существующие координаты, м		Измененные (уточненные) координаты, м		Метод определения координат характерной точки	Средняя квадратическая погрешность положения характерной точки (Mt), м	Описание обозначения точки на местности (при наличии)
	X	Y	X	Y			
1	2	3	4	5	6	7	8
-	-	-	-	-	-	-	-
3.Сведения о характерных точках части (частей) границы объекта							
Часть №							
-	-	-	-	-	-	-	-

Раздел 4

План границ объекта

Схема расположения листов плана границ объекта

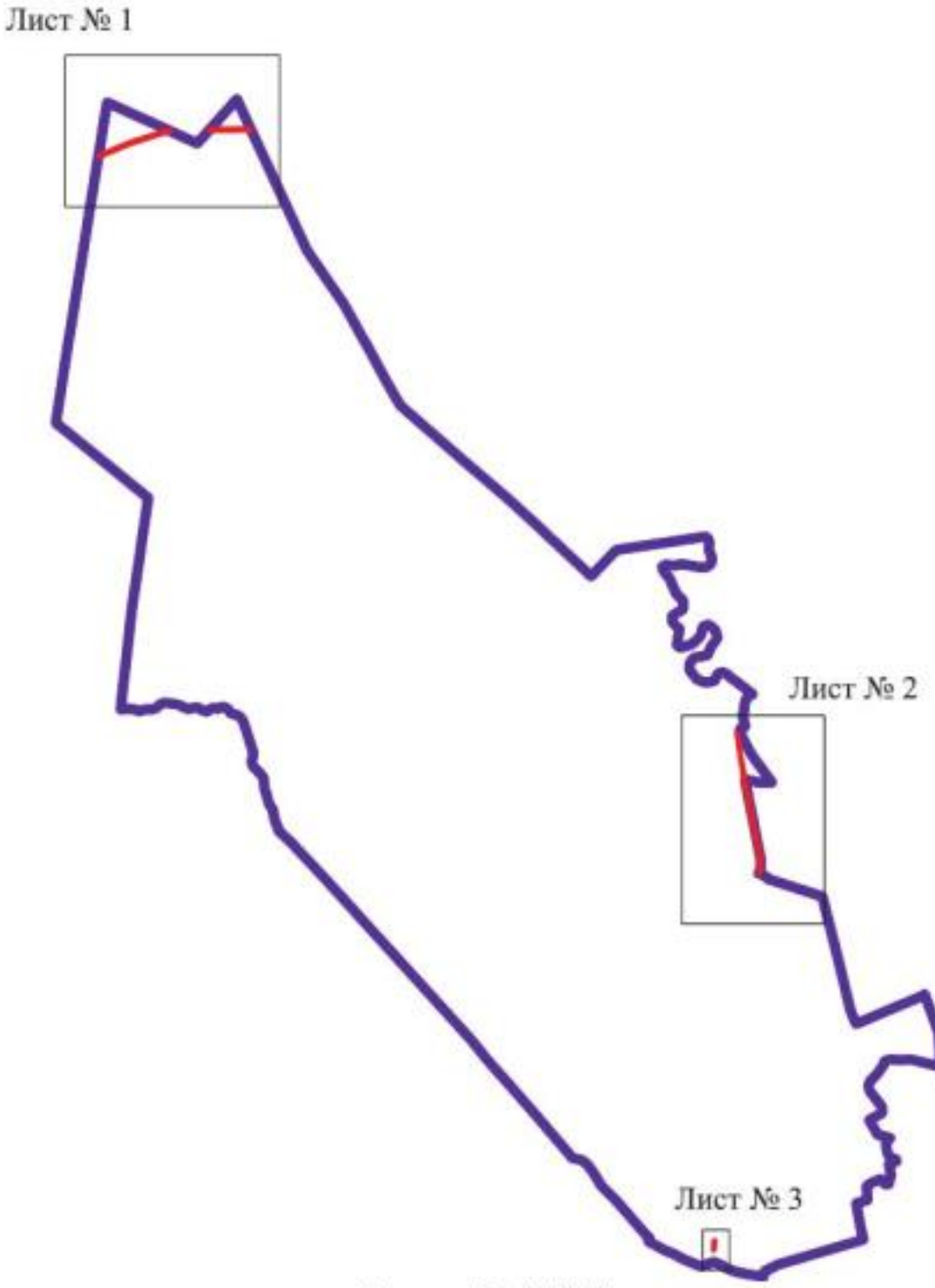

Масштаб 1:100000

Используемые условные знаки и обозначения:

границы территориальной зоны

границы муниципального образования

Лист № 1 облсть и номер листа плана границ объекта

Руководитель БУВО «Нормативно-проектный центр»
Подпись _____ Ю.В.Шалыгина Дата « 14 » мая 2021 г.

Место для оттиска печати (при наличии) лица, составившего описание местоположения границ объекта

План границ объекта

Лист № 1

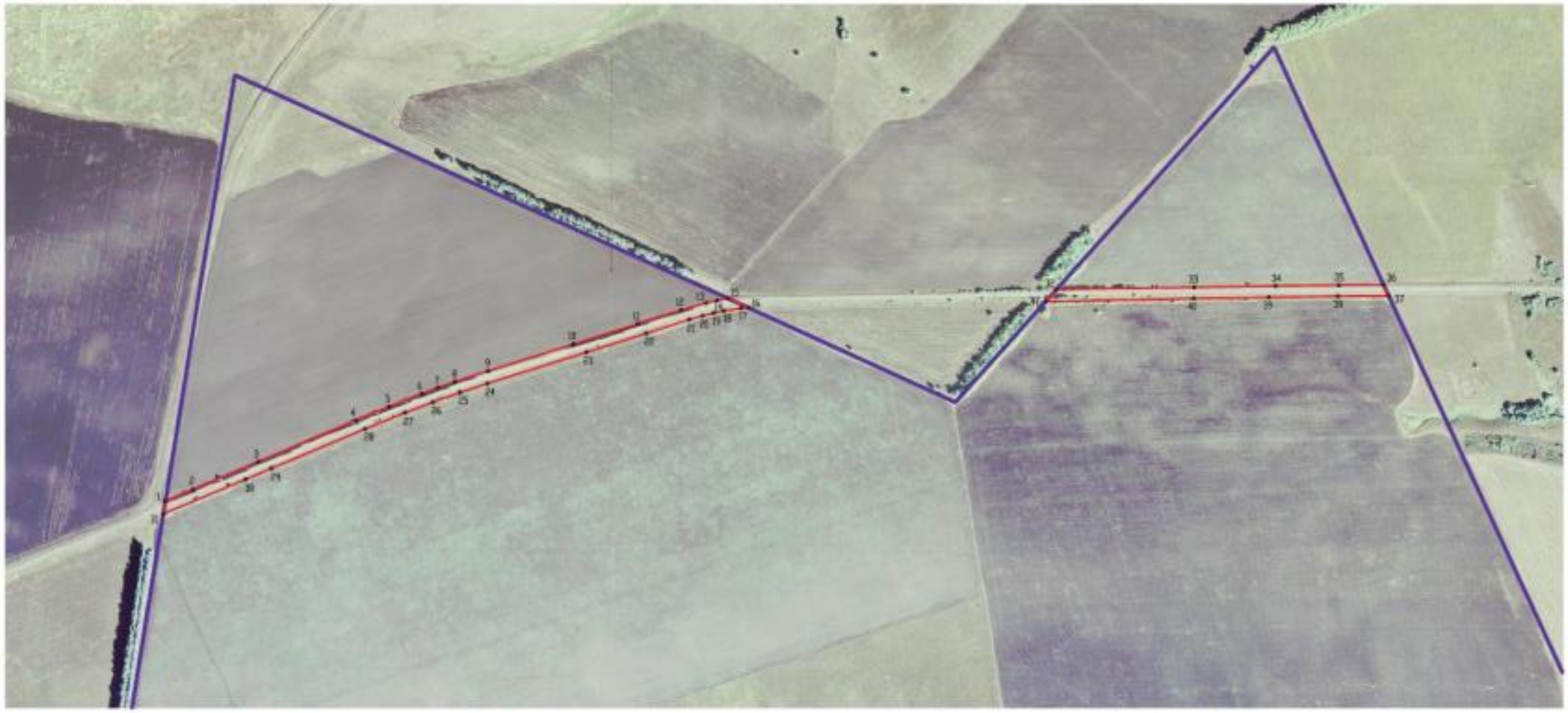

Масштаб 1:5000

Используемые условные знаки и обозначения :

границы территориальной зоны

границы муниципального образования

характерная точка границ территориальной зоны

Руководитель БУВО «Нормативно-проектный центр»

Подпись _____ Ю.В.Шальгина Дата « 14 » мая 2021 г.

Место для оттиска печати (при наличии) лица, составившего описание местоположения границ объекта

Руководитель БУ ВО «Нормативно-проектный центр»
Подпись _____ Ю.В. Шальгина Дата « ____ » _____ 2021г.

Место для оттиска печати (при наличии) лица, составившего описание местоположения границ объекта

План границ объекта

Лист № 3

Масштаб 1:2000

Используемые условные знаки и обозначения:

	границы территориальной зоны
•115	характерная точка границ территориальной зоны

Руководитель БУВО «Нормативно-проектный центр»
Подпись _____ Ю.В.Шалыгина Дата « 14 » мая 2021 г.

Место для оттиска печати (при наличии) лица, составившего описание местоположения границ объекта

ОПИСАНИЕ МЕСТОПОЛОЖЕНИЯ ГРАНИЦ

Зона сельскохозяйственного производсва за границами населенных пунктов - СХ2

(наименование объекта, местоположение границ которого описано
(далее - объект)

Раздел 1

Сведения об объекте		
№ п/п	Характеристики объекта	Описание характеристик
1	2	3
1	Местоположение объекта	Воронежская область, Грибановский муниципальный район, Кирсановское сельское поселение
2	Площадь объекта ± величина погрешности определения площади (Р ± Дельта Р)	73098/-2366 м²
3	Иные характеристики объекта	-

Раздел 2

Сведения о местоположении границ объекта					
1. Система координат: МСК - 36, зона 2					
2. Сведения о характерных точках границ объекта					
Обозначение характерных точек границ	Координаты, м		Метод определения координат характерной точки	Средняя квадратическая погрешность положения характерной точки (Mt), м	Описание обозначения точки на местности (при наличии)
	X	Y			
1	2	3	4	5	6
1	495902.82	2266831.34	Аналитический	2.50	-
2	496056.24	2266980.38	Аналитический	2.50	-
3	495952.12	2267082.08	Аналитический	2.50	-
4	495797.17	2267238.54	Аналитический	2.50	-
5	495639.69	2267101.43	Аналитический	2.50	-
6	495821.99	2266952.70	Аналитический	2.50	-
1	495902.82	2266831.34	Аналитический	2.50	-
3. Сведения о характерных точках части (частей) границы объекта					
Обозначение характерных точек части границы	Координаты, м		Метод определения координат характерной точки	Средняя квадратическая погрешность положения характерной точки (Mt), м	Описание обозначения точки на местности (при наличии)
	X	Y			
1	2	3	4	5	6
Часть №					
-	-	-	-	-	-

Раздел 3

Сведения о местоположении измененных (уточненных) границ объекта							
1. Система координат: -							
2. Сведения о характерных точках границ объекта							
Обозначение характерных точек границ	Существующие координаты, м		Измененные (уточненные) координаты, м		Метод определения координат характерной точки	Средняя квадратическая погрешность положения характерной точки (Mt), м	Описание обозначения точки на местности (при наличии)
	X	Y	X	Y			
1	2	3	4	5	6	7	8
-	-	-	-	-	-	-	-
3.Сведения о характерных точках части (частей) границы объекта							
Часть №							
-	-	-	-	-	-	-	-

Раздел 4

План границ объекта

Масштаб 1:5000

Используемые условные знаки и обозначения:

границы территориальной зоны

•1 характерная точка границ территориальной зоны

Руководитель БУВО «Нормативно-проектный центр»
Подпись _____ Ю.В.Шалыгина Дата « 14 » мая 2021г.

Место для оттиска печати (при наличии) лица, составившего описание местоположения границ объекта