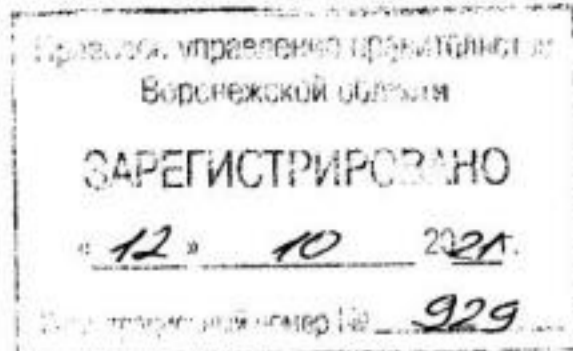




**ДЕПАРТАМЕНТ
АРХИТЕКТУРЫ И ГРАДОСТРОИТЕЛЬСТВА
ВОРОНЕЖСКОЙ ОБЛАСТИ**



ПРИКАЗ

17.09.2021

№ 45-01-04/1038

г. Воронеж

**Об утверждении правил землепользования и застройки
Скупопотуданского сельского поселения Нижнедевицкого
муниципального района Воронежской области**

В соответствии с Градостроительным кодексом Российской Федерации, Федеральным законом от 06.10.2003 № 131-ФЗ «Об общих принципах организации местного самоуправления в Российской Федерации», Законами Воронежской области от 07.07.2006 № 61-ОЗ «О регулировании градостроительной деятельности в Воронежской области», от 20.12.2018 № 173-ОЗ «О перераспределении полномочий по утверждению правил землепользования и застройки между органами местного самоуправления поселений Воронежской области, городского округа город Нововоронеж, Борисоглебского городского округа и исполнительными органами государственной власти Воронежской области», постановлением правительства Воронежской области от 31.12.2014 № 1240 «Об утверждении Положения о департаменте архитектуры и градостроительства Воронежской области», на основании приказа департамента архитектуры и градостроительства Воронежской области от 30.12.2019 № 45-01-04/900 «О подготовке проектов правил землепользования и застройки поселений Богучарского, Бутурлиновского, Грибановского, Калачеевского, Каменского, Кантемировского, Нижнедевицкого, Новохопёрского, Острогожского, Петропавловского, Поворинского, Репьёвского, Россошанского, Таловского,

Терновского и Эртильского муниципальных районов и Борисоглебского городского округа Воронежской области», с учетом заключения о результатах публичных слушаний от 12.03.2021

п р и к а з ы в а ю:

1. Утвердить прилагаемые правила землепользования и застройки Скупопотуданского сельского поселения Нижнедевицкого муниципального района Воронежской области.

2. Признать утратившими силу следующие решения Совета народных депутатов Скупопотуданского сельского поселения Нижнедевицкого муниципального района Воронежской области:

- от 29.12.2011 № 97 «Об утверждении Правил землепользования и застройки Скупопотуданского сельского поселения»;

- от 24.10.2016 № 192 «О внесении изменений в решение Совета народных депутатов Скупопотуданского сельского поселения Нижнедевицкого муниципального района Воронежской области от 29.12.2011г. № 97 «Об утверждении Правил землепользования и застройки Скупопотуданского сельского поселения Нижнедевицкого муниципального района Воронежской области»;

- от 27.08.2018 № 39 «О внесении изменений в приложение к решению Совета народных депутатов Скупопотуданского сельского поселения Нижнедевицкого муниципального района Воронежской области от 29.12.2011 г. № 97 (в ред. изм. от 24.10.2016 г. № 192) «Об утверждении правил землепользования и застройки Скупопотуданского сельского поселения Нижнедевицкого муниципального района Воронежской области».

3. Контроль исполнения настоящего приказа возложить на заместителя руководителя департамента архитектуры и градостроительства Воронежской области – начальника отдела территориального планирования Беляеву С.М.

Руководитель департамента
архитектуры и градостроительства
Воронежской области



А.А. Еренков

УТВЕРЖДЕНЫ
приказом департамента
архитектуры и градостроительства
Воронежской области
от 17.09.2021 № 45-01-04/1038

**ПРАВИЛА ЗЕМЛЕПОЛЬЗОВАНИЯ И ЗАСТРОЙКИ
СКУПОПОТУДАНСКОГО СЕЛЬСКОГО ПОСЕЛЕНИЯ
НИЖНЕДЕВИЦКОГО МУНИЦИПАЛЬНОГО РАЙОНА
ВОРОНЕЖСКОЙ ОБЛАСТИ**

**ЧАСТЬ I. ПОРЯДОК ПРИМЕНЕНИЯ ПРАВИЛ
ЗЕМЛЕПОЛЬЗОВАНИЯ И ЗАСТРОЙКИ И ВНЕСЕНИЯ В НИХ
ИЗМЕНЕНИЙ**

Раздел 1. Общие положения

**1. Предмет регулирования и цели подготовки правил
землепользования и застройки Скупопотуданского сельского поселения
Нижедевицкого муниципального района Воронежской области**

1. Правила землепользования и застройки Скупопотуданского сельского поселения Нижедевицкого муниципального района Воронежской области (далее – Правила) являются документом градостроительного зонирования, который утверждается нормативным правовым актом департамента архитектуры и градостроительства Воронежской области и в котором устанавливаются территориальные зоны, градостроительные регламенты, порядок применения такого документа и порядок внесения в него изменений.

2. Правила разработаны в соответствии с Градостроительным кодексом Российской Федерации (далее – ГрК РФ), Земельным кодексом Российской Федерации, Федеральным законом от 06.10.2003 № 131-ФЗ «Об общих принципах организации местного самоуправления в Российской Федерации», иными нормативными правовыми актами Российской Федерации, Воронежской области, муниципальными правовыми актами

муниципального образования с учетом положений нормативных актов и документов, определяющих основные направления социально-экономического и градостроительного развития муниципального образования, а также сведений Единого государственного реестра недвижимости, сведений, документов и материалов, содержащихся в государственных информационных системах обеспечения градостроительной деятельности.

3. Правила разработаны в целях:

- создания условий для устойчивого развития территории муниципального образования, сохранения окружающей среды и объектов культурного наследия;

- создания условий для планировки территории муниципального образования;

- обеспечения прав и законных интересов физических и юридических лиц, в том числе правообладателей земельных участков и объектов капитального строительства;

- создания условий для привлечения инвестиций, в том числе путем предоставления возможности выбора наиболее эффективных видов разрешенного использования земельных участков и объектов капитального строительства.

2. Основные понятия, используемые в Правилах

В настоящих Правилах используются основные понятия, установленные законодательством Российской Федерации.

3. Сфера применения Правил

1. Действие настоящих Правил распространяется на всю территорию Скупопотуданского сельского поселения Нижнедевицкого муниципального района Воронежской области. Правила обязательны для соблюдения органами государственной власти, органами местного самоуправления, физическими и юридическими лицами, при осуществлении ими градостроительной деятельности на территории Скупопотуданского

сельского поселения Нижнедевицкого муниципального района Воронежской области.

2. Настоящие Правила применяются наряду с:

– техническими регламентами и иными обязательными требованиями, установленными в соответствии с законодательством в целях обеспечения безопасности жизни и здоровья людей, надежности и безопасности зданий, строений и сооружений, сохранения окружающей природной среды и объектов культурного наследия;

– региональными и местными нормативами градостроительного проектирования.

4. Содержание и порядок применения Правил

1. Правила включают в себя:

- 1) порядок их применения и внесения изменений в Правила;
- 2) карту градостроительного зонирования;
- 3) градостроительные регламенты.

Обязательным приложением к настоящим Правилам являются сведения о границах территориальных зон, которые должны содержать графическое описание местоположения границ территориальных зон, перечень координат характерных точек этих границ в системе координат, используемой для ведения Единого государственного реестра недвижимости.

2. Порядок применения Правил и внесения в них изменений включает в себя положения:

1) о регулировании землепользования и застройки;

2) об изменении видов разрешенного использования земельных участков и объектов капитального строительства физическими и юридическими лицами;

3) о подготовке документации по планировке территории органами местного самоуправления;

4) о проведении общественных обсуждений или публичных слушаний по вопросам землепользования и застройки;

- 5) о внесении изменений в Правила;
- 6) о регулировании иных вопросов землепользования и застройки.

5. Использование объектов недвижимости, не соответствующих настоящим Правилам

1. Земельные участки или объекты капитального строительства, виды разрешенного использования, предельные (минимальные и (или) максимальные) размеры и предельные параметры которых не соответствуют градостроительному регламенту, могут использоваться без установления срока приведения их в соответствие с градостроительным регламентом, за исключением случаев, если использование таких земельных участков и объектов капитального строительства опасно для жизни или здоровья человека, для окружающей среды, объектов культурного наследия.

2. Реконструкция указанных в подпункте 1 настоящего пункта объектов капитального строительства может осуществляться только путем приведения таких объектов в соответствие с градостроительным регламентом или путем уменьшения их несоответствия предельным параметрам разрешенного строительства, реконструкции. Изменение видов разрешенного использования указанных земельных участков и объектов капитального строительства может осуществляться путем приведения их в соответствие с видами разрешенного использования земельных участков и объектов капитального строительства, установленными градостроительным регламентом.

3. В случае если использование указанных в подпункте 1 настоящего пункта земельных участков и объектов капитального строительства продолжается и опасно для жизни или здоровья человека, для окружающей среды, объектов культурного наследия, в соответствии с федеральными законами может быть наложен запрет на использование таких земельных участков и объектов.

6. Открытость и доступность информации о землепользовании и застройке

1. Настоящие Правила являются открытыми и общедоступными.
2. Настоящие Правила подлежат опубликованию в порядке, установленном для официального опубликования нормативных правовых актов Воронежской области, и размещению в федеральной государственной информационной системе территориального планирования и в государственной информационной системе обеспечения градостроительной деятельности.

Раздел 2. Положения о регулировании землепользования и застройки

7. Перераспределение полномочий между органами местного самоуправления Скупопотуданского сельского поселения Нижнедевицкого муниципального района Воронежской области и департаментом архитектуры и градостроительства Воронежской области

1. На основании Закона Воронежской области от 20.12.2018 № 173-ОЗ «О перераспределении полномочий по утверждению правил землепользования и застройки между органами местного самоуправления поселений Воронежской области, городского округа город Нововоронеж, Борисоглебского городского округа и исполнительными органами государственной власти Воронежской области» (далее – Закон Воронежской области) и в соответствии со статьей 8.2 ГрК РФ, пунктом 6.1 статьи 26.3 Федерального закона от 06.10.1999 № 184-ФЗ «Об общих принципах организации законодательных (представительных) и исполнительных органов государственной власти субъектов Российской Федерации», частью 1.2 статьи 17 Федерального закона от 06.10.2003 № 131-ФЗ «Об общих принципах организации местного самоуправления в Российской Федерации» полномочия по утверждению Правил перераспределены между органами местного самоуправления Скупопотуданского сельского поселения

Нижедевицкого муниципального района Воронежской области и департаментом архитектуры и градостроительства Воронежской области (далее – Уполномоченный орган) на срок, установленный Законом Воронежской области.

2. После истечения срока, указанного в Законе Воронежской области, полномочия Уполномоченного органа, предусмотренные настоящими Правилами, осуществляются органами местного самоуправления Скупопотуданского сельского поселения Нижедевицкого муниципального района Воронежской области в соответствии с требованиями ГрК РФ.

8. Полномочия Уполномоченного органа по вопросам землепользования и застройки

1. Полномочия Уполномоченного органа по вопросам землепользования и застройки включают:

1) принятие решений о подготовке проекта Правил, о подготовке проекта о внесении изменений в Правила;

2) утверждение Правил, утверждение внесения изменений в Правила;

3) принятие решений о предоставлении разрешений на условно разрешенный вид использования объектов капитального строительства или земельного участка;

4) принятие решений о предоставлении разрешения на отклонение от предельных параметров разрешенного строительства, реконструкции объектов капитального строительства;

5) иные полномочия в соответствии с действующим законодательством.

9. Комиссия по подготовке проектов Правил

1. Комиссия по подготовке проектов правил землепользования и застройки поселений Воронежской области, городского округа город Нововоронеж, Борисоглебского городского округа (далее – Комиссия)

является специально созданным постоянно действующим коллегиальным органом при Уполномоченном органе в целях реализации полномочий, указанных в пункте 8 настоящих Правил, перераспределенных в соответствии с Законом Воронежской области и обеспечения выполнения задач градостроительного зонирования.

2. Комиссия создается и прекращает свою деятельность приказом Уполномоченного органа.

3. Состав и порядок деятельности Комиссии утверждается приказом Уполномоченного органа.

Раздел 3. Положения об изменении видов разрешенного использования земельных участков и объектов капитального строительства физическими и юридическими лицами

10. Изменение видов разрешенного использования земельных участков и объектов капитального строительства

1. Для каждой из установленных настоящими Правилами территориальных зон могут устанавливаться основные, условно разрешенные и вспомогательные виды разрешенного использования земельных участков и объектов капитального строительства.

2. Изменение одного вида разрешенного использования земельных участков и объектов капитального строительства на другой вид такого использования осуществляется в соответствии с градостроительным регламентом при условии соблюдения требований технических регламентов.

3. Основные и вспомогательные виды разрешенного использования земельных участков и объектов капитального строительства правообладателями земельных участков и объектов капитального строительства, за исключением органов государственной власти, органов местного самоуправления, государственных и муниципальных учреждений, государственных и муниципальных унитарных предприятий, выбираются самостоятельно без дополнительных разрешений и согласования.

4. Решения об изменении одного вида разрешенного использования земельных участков и объектов капитального строительства, расположенных на землях, на которые действие градостроительных регламентов не распространяется или для которых градостроительные регламенты не устанавливаются, на другой вид такого использования принимаются в соответствии с федеральными законами.

11. Предоставление разрешения на условно разрешенный вид использования земельного участка или объекта капитального строительства

1. Физическое или юридическое лицо, заинтересованное в предоставлении разрешения на условно разрешенный вид использования земельного участка или объекта капитального строительства (далее - разрешение на условно разрешенный вид использования), направляет заявление о предоставлении разрешения на условно разрешенный вид использования в Комиссию. Заявление о предоставлении разрешения на условно разрешенный вид использования может быть направлено в форме электронного документа, подписанного электронной подписью в соответствии с требованиями Федерального закона от 06.04.2011 № 63-ФЗ «Об электронной подписи».

2. Порядок предоставления разрешения на условно разрешенный вид использования земельного участка или объекта капитального строительства определен статьей 39 ГрК РФ.

3. Проект решения о предоставлении разрешения на условно разрешенный вид использования подлежит рассмотрению на общественных обсуждениях или публичных слушаниях, проводимых в порядке, установленном статьей 5.1 ГрК РФ, с учетом положений статьи 39 ГрК РФ.

12. Предоставление разрешения на отклонение от предельных параметров разрешенного строительства, реконструкции объектов капитального строительства

1. Правообладатели земельных участков, размеры которых меньше установленных градостроительным регламентом минимальных размеров

земельных участков либо конфигурация, инженерно-геологические или иные характеристики которых неблагоприятны для застройки, вправе обратиться за разрешениями на отклонение от предельных параметров разрешенного строительства, реконструкции объектов капитального строительства (далее также – разрешение на отклонение от предельных параметров).

2. Правообладатели земельных участков вправе обратиться за разрешениями на отклонение от предельных параметров разрешенного строительства, реконструкции объектов капитального строительства, если такое отклонение необходимо в целях однократного изменения одного или нескольких предельных параметров разрешенного строительства, реконструкции объектов капитального строительства, установленных градостроительным регламентом для конкретной территориальной зоны, не более чем на десять процентов.

3. Порядок предоставления разрешения на отклонение от предельных параметров определен статьей 40 ГрК РФ.

4. Проект решения о предоставлении разрешения на отклонение от предельных параметров подлежит рассмотрению на общественных обсуждениях или публичных слушаниях, проводимых в порядке, установленном статьей 5.1 ГрК РФ, с учетом положений статьи 39 ГрК РФ, за исключением случая, указанного в части 1.1 статьи 40 ГрК РФ.

Раздел 4. Положения о подготовке документации по планировке территории органами местного самоуправления

13. Общие положения о подготовке документации по планировке территории

1. Подготовка документации по планировке территории осуществляется в целях обеспечения устойчивого развития территорий, в том числе выделения элементов планировочной структуры, установления границ земельных участков, установления границ зон планируемого размещения объектов капитального строительства.

2. Подготовка документации по планировке территории осуществляется в соответствии с главой 5 ГрК РФ.

3. Состав и содержание документации по планировке территории определяется ГрК РФ.

Раздел 5. Положения о проведении общественных обсуждений или публичных слушаний по вопросам землепользования и застройки

14. Общие положения о порядке проведения общественных обсуждений или публичных слушаний в сфере градостроительной деятельности

1. В целях соблюдения права человека на благоприятные условия жизнедеятельности, прав и законных интересов правообладателей земельных участков и объектов капитального строительства по проектам правил землепользования и застройки, проектам планировки территории, проектам межевания территории, проектам, предусматривающим внесение изменений в один из указанных утвержденных документов, проектам решений о предоставлении разрешения на условно разрешенный вид использования земельного участка или объекта капитального строительства, проектам решений о предоставлении разрешения на отклонение от предельных параметров разрешенного строительства, реконструкции объектов капитального строительства в соответствии с уставом муниципального образования и (или) нормативным правовым актом представительного органа муниципального образования и с учетом положений ГрК РФ проводятся общественные обсуждения или публичные слушания, за исключением случаев, предусмотренных ГрК РФ и другими федеральными законами.

2. Порядок проведения общественных обсуждений или публичных слушаний определяется ГрК РФ, Уставом Скупопотуданского сельского поселения Нижнедевицкого муниципального района Воронежской области и (или) нормативным правовым актом представительного органа муниципального образования.

Раздел 6. Положения о внесении изменений в Правила

15. Основания и порядок внесения изменений в Правила

1. Основания для рассмотрения вопроса о внесении изменений в настоящие Правила предусмотрены статьей 33 ГрК РФ.

2. Внесение изменений в Правила осуществляется в порядке, предусмотренном статьями 31 и 32 ГрК РФ, с учетом особенностей, установленных статьей 33 ГрК РФ.

Раздел 7. Положения о регулировании иных вопросов землепользования и застройки

16. Общие принципы регулирования иных вопросов землепользования и застройки на территории Скупопотуданского сельского поселения Нижнедевицкого муниципального района Воронежской области

Иные вопросы землепользования и застройки на территории Скупопотуданского сельского поселения Нижнедевицкого муниципального района Воронежской области регулируются законодательством Российской Федерации, Воронежской области, муниципальными правовыми актами Скупопотуданского сельского поселения Нижнедевицкого муниципального района Воронежской области.

ЧАСТЬ II. КАРТА ГРАДОСТРОИТЕЛЬНОГО ЗОНИРОВАНИЯ**17. Карты градостроительного зонирования**

1. Карта градостроительного зонирования территории Скупопотуданского сельского поселения Нижнедевицкого муниципального района Воронежской области.



ПРАВИЛА ЗЕМЛЕПОЛЬЗОВАНИЯ И ЗАСТРОЙКИ

Карта градостроительного зонирования территории Скупопотуданского сельского поселения
Нижедевицкого муниципального района Воронежской области

УСЛОВНЫЕ ОБОЗНАЧЕНИЯ

Территориальные границы

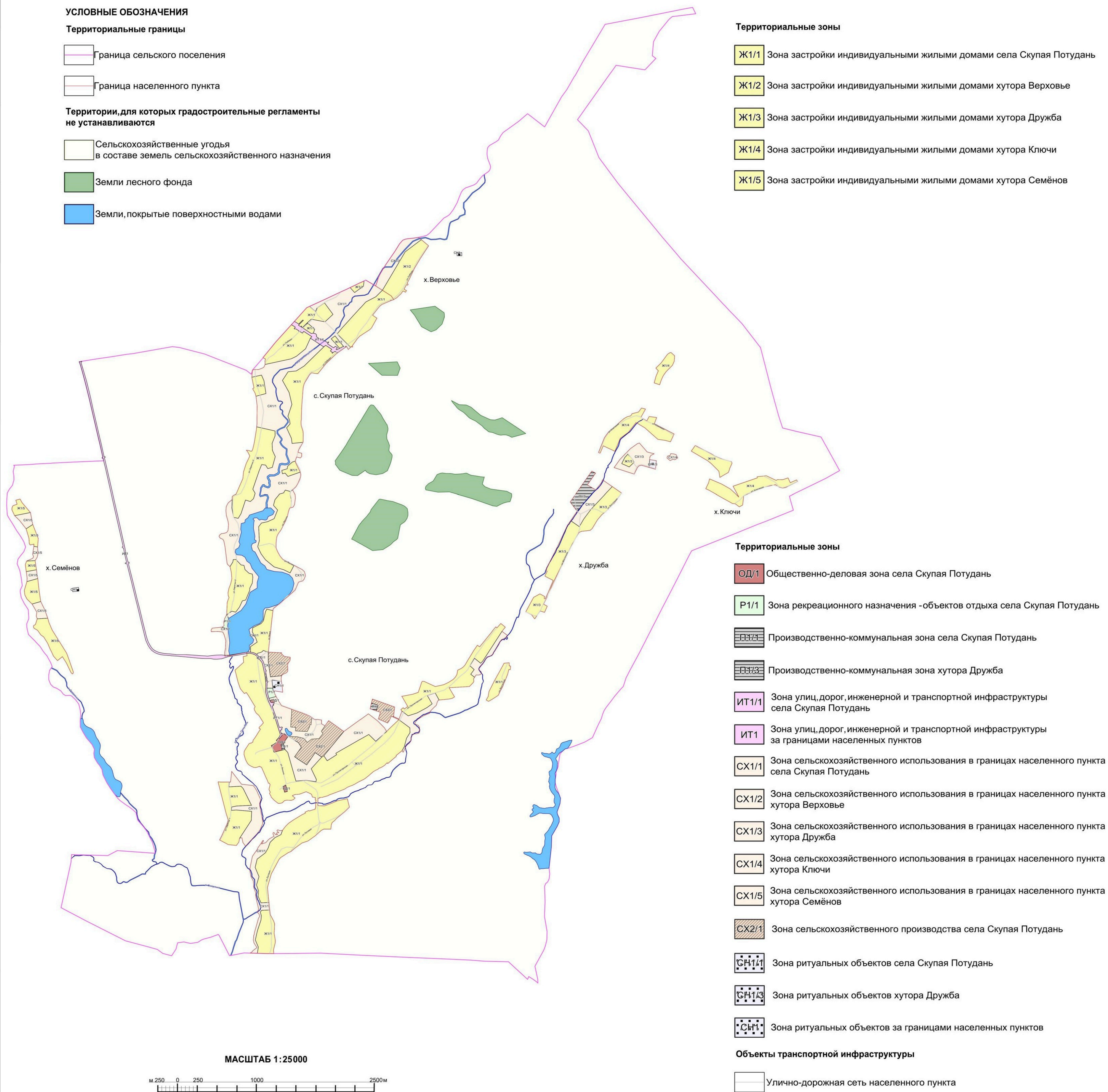
- Граница сельского поселения
- Граница населенного пункта

Территории, для которых градостроительные регламенты не устанавливаются

- Сельскохозяйственные угодья в составе земель сельскохозяйственного назначения
- Земли лесного фонда
- Земли, покрытые поверхностными водами

Территориальные зоны

- Ж1/1 Зона застройки индивидуальными жилыми домами села Скупая Потудань
- Ж1/2 Зона застройки индивидуальными жилыми домами хутора Верховье
- Ж1/3 Зона застройки индивидуальными жилыми домами хутора Дружба
- Ж1/4 Зона застройки индивидуальными жилыми домами хутора Ключи
- Ж1/5 Зона застройки индивидуальными жилыми домами хутора Семёнов



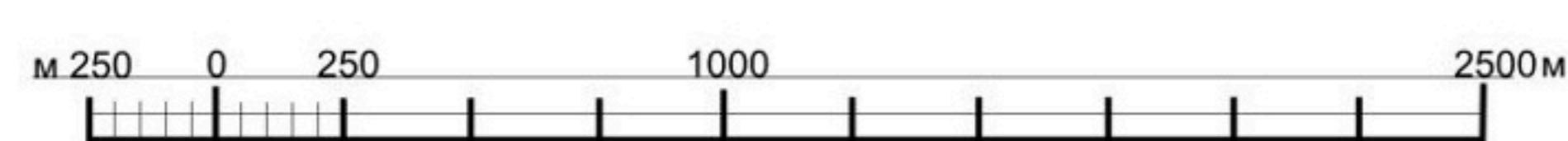
Территориальные зоны

- ОД/1 Общественно-деловая зона села Скупая Потудань
- Р/1/1 Зона рекреационного назначения - объектов отдыха села Скупая Потудань
- ПП/1/1 Производственно-коммунальная зона села Скупая Потудань
- ПП/1/3 Производственно-коммунальная зона хутора Дружба
- ИТ1/1 Зона улиц, дорог, инженерной и транспортной инфраструктуры села Скупая Потудань
- ИТ1 Зона улиц, дорог, инженерной и транспортной инфраструктуры за границами населенных пунктов
- СХ1/1 Зона сельскохозяйственного использования в границах населенного пункта села Скупая Потудань
- СХ1/2 Зона сельскохозяйственного использования в границах населенного пункта хутора Верховье
- СХ1/3 Зона сельскохозяйственного использования в границах населенного пункта хутора Дружба
- СХ1/4 Зона сельскохозяйственного использования в границах населенного пункта хутора Ключи
- СХ1/5 Зона сельскохозяйственного использования в границах населенного пункта хутора Семёнов
- СХ2/1 Зона сельскохозяйственного производства села Скупая Потудань
- СН1/1/1 Зона ритуальных объектов села Скупая Потудань
- СН1/1/3 Зона ритуальных объектов хутора Дружба
- СН1/1 Зона ритуальных объектов за границами населенных пунктов

Объекты транспортной инфраструктуры

- Улично-дорожная сеть населенного пункта

МАСШТАБ 1:25000

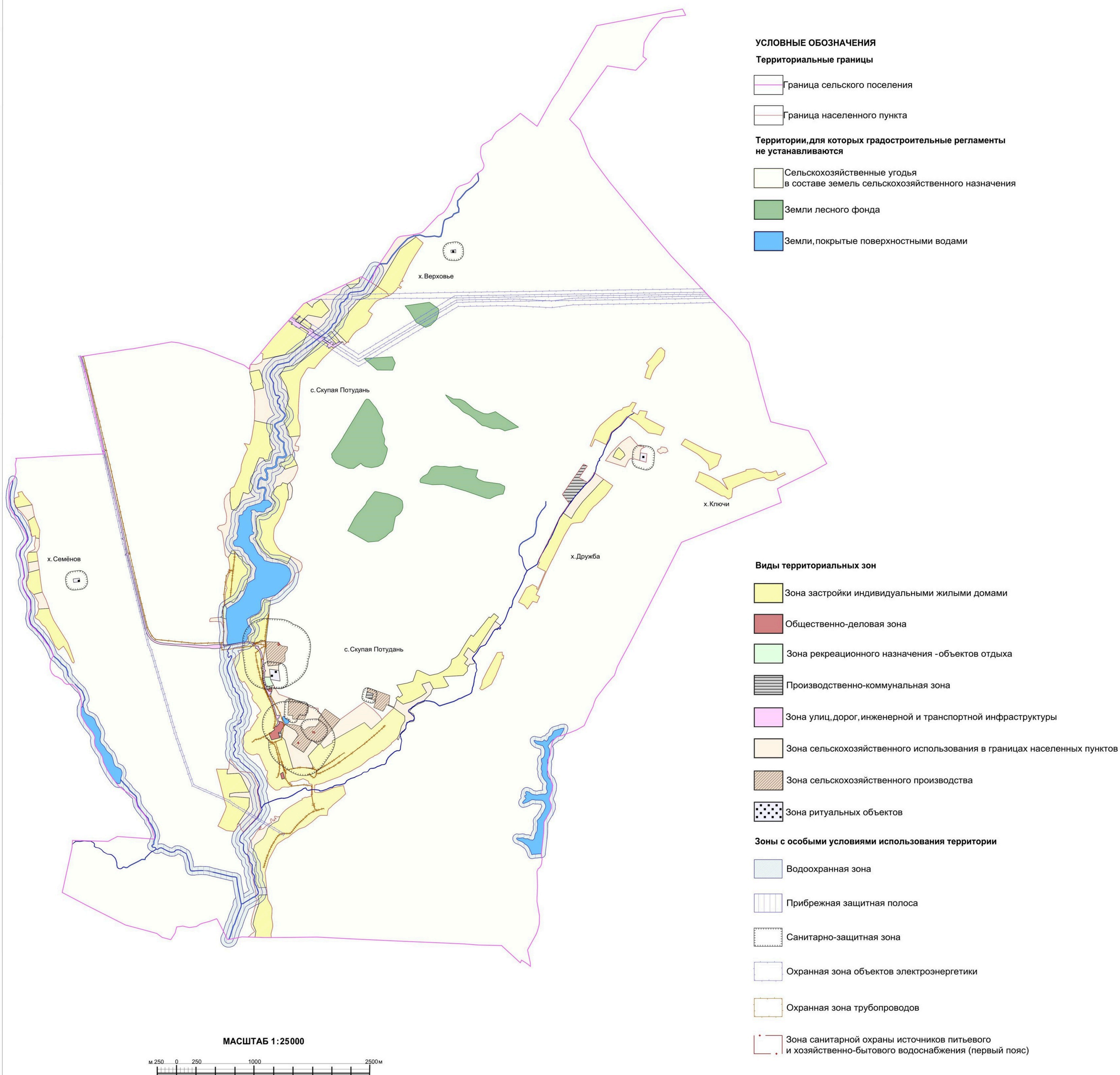


2. Карта градостроительного зонирования с отображением зон с особыми условиями использования территории Скупопотуданского сельского поселения Нижнедевицкого муниципального района Воронежской области.



ПРАВИЛА ЗЕМЛЕПОЛЬЗОВАНИЯ И ЗАСТРОЙКИ

Карта градостроительного зонирования с отображением зон с особыми условиями использования территории Скупопотуданского сельского поселения Нижнедевицкого муниципального района Воронежской области



18. Перечень территориальных зон, установленных на карте градостроительного зонирования

1. Порядок установления территориальных зон определен статьей 34 ГрК РФ. На карте градостроительного зонирования установлены следующие виды территориальных зон:

Наименование территориальной зоны	Кодовое обозначение территориальной зоны
Жилые зоны	
Зона застройки индивидуальными жилыми домами	Ж1
Общественно-деловые зоны	
Общественно-деловая зона	ОД
Производственные и коммунально-складские зоны	
Производственно-коммунальная зона	П1
Зоны инженерной и транспортной инфраструктуры	
Зона улиц, дорог, инженерной и транспортной инфраструктуры	ИТ1
Зоны сельскохозяйственного использования	
Зона сельскохозяйственного использования в границах населенных пунктов	СХ1
Зона сельскохозяйственного производства	СХ2
Зоны рекреационного назначения	
Зона рекреационного назначения - объектов отдыха	Р1
Зоны специального назначения	
Зона ритуальных объектов	СН1

2. Настоящими Правилами на территории Скупопотуданского сельского поселения Нижнедевицкого муниципального района Воронежской области установлены следующие территориальные зоны:

Наименование территориальной зоны	Кодовое обозначение территориальной зоны
Жилые зоны	
Зона застройки индивидуальными жилыми домами села Скупая Потудань	Ж1/1
Зона застройки индивидуальными жилыми домами хутора Верховье	Ж1/2
Зона застройки индивидуальными жилыми домами хутора Дружба	Ж1/3
Зона застройки индивидуальными жилыми домами хутора Ключи	Ж1/4
Зона застройки индивидуальными жилыми домами хутора Семёнов	Ж1/5
Общественно-деловые зоны	
Общественно-деловая зона села Скупая Потудань	ОД/1
Производственные и коммунально-складские зоны	
Производственно-коммунальная зона села Скупая Потудань	П1/1
Производственно-коммунальная зона хутора Дружба	П1/3
Зоны инженерной и транспортной инфраструктуры	
Зона улиц, дорог, инженерной и транспортной инфраструктуры села Скупая Потудань	ИТ1/1

Наименование территориальной зоны	Кодовое обозначение территориальной зоны
Зона улиц, дорог, инженерной и транспортной инфраструктуры за границами населенных пунктов	ИТ1
Зоны сельскохозяйственного использования	
Зона сельскохозяйственного использования в границах населенного пункта села Скупая Потудань	СХ1/1
Зона сельскохозяйственного использования в границах населенного пункта хутора Верховье	СХ1/2
Зона сельскохозяйственного использования в границах населенного пункта хутора Дружба	СХ1/3
Зона сельскохозяйственного использования в границах населенного пункта хутора Ключи	СХ1/4
Зона сельскохозяйственного использования в границах населенного пункта хутора Семёнов	СХ1/5
Зона сельскохозяйственного производства села Скупая Потудань	СХ2/1
Зоны рекреационного назначения	
Зона рекреационного назначения - объектов отдыха села Скупая Потудань	Р1/1
Зоны специального назначения	
Зона ритуальных объектов села Скупая Потудань	СН1/1
Зона ритуальных объектов хутора Дружба	СН1/3
Зона ритуальных объектов за границами населенных пунктов	СН1

3. Сведения о границах территориальных зон, содержащие графическое описание местоположения границ территориальных зон, перечень координат характерных точек границ территориальных зон села Скупая Потудань, являются приложением № 1 к настоящим Правилам.

4. Сведения о границах территориальных зон, содержащие графическое описание местоположения границ территориальных зон, перечень координат характерных точек границ территориальных зон хутора Верховье, являются приложением № 2 к настоящим Правилам.

5. Сведения о границах территориальных зон, содержащие графическое описание местоположения границ территориальных зон, перечень координат характерных точек границ территориальных зон хутора Дружба, являются приложением № 3 к настоящим Правилам.

6. Сведения о границах территориальных зон, содержащие графическое описание местоположения границ территориальных зон, перечень координат характерных точек границ территориальных зон хутора Ключи, являются приложением № 4 к настоящим Правилам.

7. Сведения о границах территориальных зон, содержащие графическое описание местоположения границ территориальных зон, перечень координат характерных точек границ территориальных зон хутора Семёнов, являются приложением № 5 к настоящим Правилам.

8. Сведения о границах территориальных зон, содержащие графическое описание местоположения границ территориальных зон, перечень координат характерных точек границ территориальных зон, расположенных за границами населенных пунктов на территории Скупопотуданского сельского поселения, являются приложением № 6 к настоящим Правилам.

ЧАСТЬ III. ГРАДОСТРОИТЕЛЬНЫЕ РЕГЛАМЕНТЫ

19. Общие положения о градостроительном регламенте

1. Градостроительным регламентом определяется правовой режим земельных участков, равно как всего, что находится над и под поверхностью земельных участков и используется в процессе их застройки и последующей эксплуатации объектов капитального строительства.

2. Действие градостроительного регламента распространяется в равной мере на все земельные участки и объекты капитального строительства, расположенные в пределах границ территориальной зоны, обозначенной на карте градостроительного зонирования.

3. Земли и земельные участки, на которые действие градостроительных регламентов не распространяется или для которых градостроительные регламенты не устанавливаются, определены статьей 36 ГрК РФ.

20. Виды разрешенного использования

1. Разрешенное использование земельных участков и объектов капитального строительства может быть следующих видов:

- основные виды разрешенного использования;
- условно разрешенные виды использования;
- вспомогательные виды разрешенного использования,

допустимые только в качестве дополнительных по отношению к основным видам разрешенного использования и условно разрешенным видам использования и осуществляемые совместно с ними.

2. Виды разрешенного использования (далее – ВРИ) земельных участков в настоящих Правилах определяются в соответствии с приказом Федеральной службы государственной регистрации, кадастра и картографии от 10.11.2020 № П/0412 «Об утверждении классификатора видов разрешенного использования земельных участков».

21. Градостроительные регламенты территориальных зон

1. Градостроительные регламенты территориальных зон Ж1/1, Ж1/2, Ж1/3, Ж1/4, Ж1/5

№ п/п	Код ВРИ	Наименование ВРИ	Предельные (минимальные и (или) максимальные) размеры земельных участков, в том числе их площадь, м ²		Максимальный процент застройки в границах земельного участка	Предельное количество этажей или предельная высота зданий, строений, сооружений	Минимальные отступы от границ земельных участков в целях определения мест допустимого размещения зданий, строений, сооружений, за пределами которых запрещено строительство зданий, строений, сооружений
			min	max			
ОСНОВНЫЕ ВИДЫ РАЗРЕШЕННОГО ИСПОЛЬЗОВАНИЯ ЗЕМЕЛЬНЫХ УЧАСТКОВ И ОБЪЕКТОВ КАПИТАЛЬНОГО СТРОИТЕЛЬСТВА							
1	2.1	Для индивидуального жилищного строительства	400	5000	50%	3 этажа	3 метра
2	2.3	Блокированная жилая застройка	80	3000	50%	3 этажа	3 метра; 0 метров – при примыкании к соседним зданиям
3	2.2	Для ведения личного подсобного хозяйства (приусадебный земельный участок)	300	5000	30%	3 этажа	3 метра
4	1.19	Сенокосение	600	50000	0%	не подлежат установлению	
5	1.20	Выпас сельскохозяйственных животных	300	50000	0%	не подлежат установлению	
6	3.1.1	Предоставление коммунальных услуг	не подлежит установлению	5000		не подлежат установлению	
7	5.1.3	Площадки для занятий спортом	не подлежат установлению				
8	12.0	Земельные участки (территории) общего пользования	не подлежат установлению				
9	12.0.1	Улично-дорожная сеть	не подлежат установлению				
10	12.0.2	Благоустройство территории	не подлежат установлению				
УСЛОВНО РАЗРЕШЕННЫЕ ВИДЫ ИСПОЛЬЗОВАНИЯ ЗЕМЕЛЬНЫХ УЧАСТКОВ И ОБЪЕКТОВ КАПИТАЛЬНОГО СТРОИТЕЛЬСТВА							
11	2.1.1	Малоэтажная многоквартирная жилая застройка	600	не подлежит установлению	45%	4 этажа	6 метров
12	2.7.1	Хранение автотранспорта	не подлежат установлению				
13	4.4	Магазины	200	5000	60%	3 этажа	3 метра

№ п/п	Код ВРИ	Наименование ВРИ	Пределы (минимальные и (или) максимальные) размеры земельных участков, в том числе их площадь, м ²		Максимальный процент застройки в границах земельного участка	Пределное количество этажей или предельная высота зданий, строений, сооружений	Минимальные отступы от границ земельных участков в целях определения мест допустимого размещения зданий, строений, сооружений, за пределами которых запрещено строительство зданий, строений, сооружений
			min	max			
14	4.6	Общественное питание	200	5000	50%	3 этажа	3 метра
15	13.1	Ведение огородничества	100	4500	0%	не подлежат установлению	
16	13.2	Ведение садоводства	400	2000	30%	3 этажа	3 метра

Ограничения использования земельных участков и объектов капитального строительства, устанавливаемые в соответствии с законодательством Российской Федерации, определяются пунктом 22 настоящих Правил.

2. Градостроительный регламент территориальной зоны ОД/1

№ п/п	Код ВРИ	Наименование ВРИ	Пределы (минимальные и (или) максимальные) размеры земельных участков, в том числе их площадь, м ²		Максимальный процент застройки в границах земельного участка	Пределное количество этажей или предельная высота зданий, строений, сооружений	Минимальные отступы от границ земельных участков в целях определения мест допустимого размещения зданий, строений, сооружений, за пределами которых запрещено строительство зданий, строений, сооружений
			min	max			
ОСНОВНЫЕ ВИДЫ РАЗРЕШЕННОГО ИСПОЛЬЗОВАНИЯ ЗЕМЕЛЬНЫХ УЧАСТКОВ И ОБЪЕКТОВ КАПИТАЛЬНОГО СТРОИТЕЛЬСТВА							
1	3.1.1	Предоставление коммунальных услуг	не подлежит установлению	5000	не подлежат установлению		
2	3.1.2	Административные здания организаций, обеспечивающих предоставление коммунальных	не подлежат установлению		60%	не подлежит установлению	3 метра

№ п/п	Код ВРИ	Наименование ВРИ	Пределы (минимальные и (или) максимальные) размеры земельных участков, в том числе их площадь, м ²		Максимальный процент застройки в границах земельного участка	Пределное количество этажей или предельная высота зданий, строений, сооружений	Минимальные отступы от границ земельных участков в целях определения мест допустимого размещения зданий, строений, сооружений, за пределами которых запрещено строительство зданий, строений, сооружений
			min	max			
		услуг					
3	3.3	Бытовое обслуживание	200	не подлежит установлению	60%	не подлежит установлению	6 метров
4	3.4.1	Амбулаторно-поликлиническое обслуживание	не подлежат установлению			не подлежит установлению	6 метров
5	3.5.1	Дошкольное, начальное и среднее общее образование	не подлежат установлению			4 этажа	6 метров
6	3.5.2	Среднее и высшее профессиональное образование	800	не подлежит установлению	45%	не подлежит установлению	6 метров
7	3.6.1	Объекты культурно-досуговой деятельности	не подлежат установлению		60%	не подлежит установлению	6 метров
8	3.6.2.	Парки культуры и отдыха	не подлежат установлению				
9	3.7.1	Осуществление религиозных обрядов	не подлежат установлению				6 метров
10	4.1	Деловое управление	не подлежат установлению		50%	не подлежит установлению	6 метров
11	4.2	Объекты торговли (торговые центры, торгово-развлекательные центры (комплексы))	2300	не подлежит установлению	40%	не подлежит установлению	6 метров
12	4.3	Рынки	не подлежат установлению		45%	не подлежит установлению	6 метров
13	4.4	Магазины	200	не подлежит установлению	60%	не подлежит установлению	3 метра
14	4.5	Банковская и страховая деятельность	не подлежат установлению		60%	не подлежит установлению	6 метров
15	4.6	Общественное питание	400	не подлежит установлению	50%	не подлежит установлению	6 метров
16	5.1.3	Площадки для занятий спортом	не подлежат установлению				
17	12.0	Земельные участки (территории)	не подлежат установлению				

№ п/п	Код ВРИ	Наименование ВРИ	Пределы (минимальные и (или) максимальные) размеры земельных участков, в том числе их площадь, м ²		Максимальный процент застройки в границах земельного участка	Пределное количество этажей или предельная высота зданий, строений, сооружений	Минимальные отступы от границ земельных участков в целях определения мест допустимого размещения зданий, строений, сооружений, за пределами которых запрещено строительство зданий, строений, сооружений
			min	max			
		общего пользования					
18	12.0.1	Улично-дорожная сеть	не подлежат установлению				
19	12.0.2	Благоустройство территории	не подлежат установлению				
УСЛОВНО РАЗРЕШЕННЫЕ ВИДЫ ИСПОЛЬЗОВАНИЯ ЗЕМЕЛЬНЫХ УЧАСТКОВ И ОБЪЕКТОВ КАПИТАЛЬНОГО СТРОИТЕЛЬСТВА							
20	2.1	Для индивидуального жилищного строительства	300	1000	50%	3 этажа	3 метра

Ограничения использования земельных участков и объектов капитального строительства, устанавливаемые в соответствии с законодательством Российской Федерации, определяются пунктом 22 настоящих Правил.

3. Градостроительные регламенты территориальных зон П1/1, П1/3

№ п/п	Код ВРИ	Наименование ВРИ	Пределы (минимальные и (или) максимальные) размеры земельных участков, в том числе их площадь, м ²		Максимальный процент застройки в границах земельного участка	Пределное количество этажей или предельная высота зданий, строений, сооружений	Минимальные отступы от границ земельных участков в целях определения мест допустимого размещения зданий, строений, сооружений, за пределами которых запрещено строительство зданий, строений, сооружений
			min	max			
ОСНОВНЫЕ ВИДЫ РАЗРЕШЕННОГО ИСПОЛЬЗОВАНИЯ ЗЕМЕЛЬНЫХ УЧАСТКОВ И ОБЪЕКТОВ КАПИТАЛЬНОГО СТРОИТЕЛЬСТВА							
1	1.15	Хранение и переработка сельскохозяйственной	не подлежат установлению				3 метра

№ п/п	Код ВРИ	Наименование ВРИ	Пределы (минимальные и (или) максимальные) размеры земельных участков, в том числе их площадь, м ²		Максимальный процент застройки в границах земельного участка	Пределное количество этажей или предельная высота зданий, строений, сооружений	Минимальные отступы от границ земельных участков в целях определения мест допустимого размещения зданий, строений, сооружений, за пределами которых запрещено строительство зданий, строений, сооружений
			min	max			
		продукции					
2	1.18	Обеспечение сельскохозяйственного производства	не подлежат установлению				3 метра
3	3.1	Коммунальное обслуживание	не подлежат установлению				
4	3.3	Бытовое обслуживание	200	не подлежит установлению	60%	не подлежит установлению	3 метра
5	4.1	Деловое управление	не подлежат установлению		60%	не подлежит установлению	3 метра
6	4.4	Магазины	200	не подлежит установлению	50%	не подлежит установлению	3 метра
7	6.3	Легкая промышленность	не подлежат установлению				3 метра
8	6.9	Склад	не подлежат установлению		60%	не подлежит установлению	3 метра
9	6.9.1	Складские площадки	не подлежат установлению				
10	8.3	Обеспечение внутреннего правопорядка	не подлежат установлению				3 метра
11	12.0	Земельные участки (территории) общего пользования	не подлежат установлению				
12	12.0.1	Улично-дорожная сеть	не подлежат установлению				
13	12.0.2	Благоустройство территории	не подлежат установлению				
УСЛОВНО РАЗРЕШЕННЫЕ ВИДЫ ИСПОЛЬЗОВАНИЯ ЗЕМЕЛЬНЫХ УЧАСТКОВ И ОБЪЕКТОВ КАПИТАЛЬНОГО СТРОИТЕЛЬСТВА							
14	4.3	Не устанавливаются					

Ограничения использования земельных участков и объектов капитального строительства, устанавливаемые в соответствии с законодательством Российской Федерации, определяются пунктом 22 настоящих Правил.

4. Градостроительные регламенты территориальных зон ИТ1/1, ИТ1

№ п/п	Код ВРИ	Наименование ВРИ	Предельные (минимальные и (или) максимальные) размеры земельных участков, в том числе их площадь, м ²		Максимальный процент застройки в границах земельного участка	Предельное количество этажей или предельная высота зданий, строений, сооружений	Минимальные отступы от границ земельных участков в целях определения мест допустимого размещения зданий, строений, сооружений, за пределами которых запрещено строительство зданий, строений, сооружений
			min	max			
ОСНОВНЫЕ ВИДЫ РАЗРЕШЕННОГО ИСПОЛЬЗОВАНИЯ ЗЕМЕЛЬНЫХ УЧАСТКОВ И ОБЪЕКТОВ КАПИТАЛЬНОГО СТРОИТЕЛЬСТВА							
1	7.2.1	Размещение автомобильных дорог	не подлежат установлению				
2	7.2.2	Обслуживание перевозок пассажиров	не подлежат установлению				3 метра
3	7.2.3	Стоянки транспорта общего пользования	не подлежат установлению				
4	3.1.1	Предоставление коммунальных услуг	не подлежат установлению				
5	12.0	Земельные участки (территории) общего пользования	не подлежат установлению				
6	12.0.1	Улично-дорожная сеть	не подлежат установлению				
7	12.0.2	Благоустройство территории	не подлежат установлению				
УСЛОВНО РАЗРЕШЕННЫЕ ВИДЫ ИСПОЛЬЗОВАНИЯ ЗЕМЕЛЬНЫХ УЧАСТКОВ И ОБЪЕКТОВ КАПИТАЛЬНОГО СТРОИТЕЛЬСТВА							
8	4.9.1	Объекты дорожного сервиса	не подлежат установлению				3 метра

Ограничения использования земельных участков и объектов капитального строительства, устанавливаемые в соответствии с законодательством Российской Федерации, определяются пунктом 22 настоящих Правил.

5. Градостроительные регламенты территориальных зон СХ1/1, СХ1/2, СХ1/3, СХ1/4, СХ1/5

№ п/п	Код ВРИ	Наименование ВРИ	Предельные (минимальные и (или) максимальные) размеры земельных участков, в том числе их площадь, м ²		Максимальный процент застройки в границах земельного участка	Предельное количество этажей или предельная высота зданий, строений, сооружений	Минимальные отступы от границ земельных участков в целях определения мест допустимого размещения зданий, строений, сооружений, за пределами которых запрещено строительство зданий, строений, сооружений
			min	max			
ОСНОВНЫЕ ВИДЫ РАЗРЕШЕННОГО ИСПОЛЬЗОВАНИЯ ЗЕМЕЛЬНЫХ УЧАСТКОВ И ОБЪЕКТОВ КАПИТАЛЬНОГО СТРОИТЕЛЬСТВА							
1	1.2	Выращивание зерновых и иных сельскохозяйственных культур	не подлежат установлению				
2	1.3	Овощеводство	не подлежат установлению				
3	1.5	Садоводство	не подлежат установлению				
4	1.13	Рыбоводство	не подлежат установлению				
5	1.16	Ведение личного подсобного хозяйства на полевых участках	не подлежат установлению				
6	1.17	Питомники	не подлежат установлению				
7	1.19	Сенокосение	не подлежат установлению				
8	1.20	Выпас сельскохозяйственных животных	не подлежат установлению				
9	3.1.1	Предоставление коммунальных услуг	не подлежат установлению				
10	11.0	Водные объекты	не подлежат установлению				
11	11.1	Общее пользование водными объектами	не подлежат установлению				
12	12.0	Земельные участки (территории) общего пользования	не подлежат установлению				
13	12.0.1	Улично-дорожная сеть	не подлежат установлению				
14	12.0.2	Благоустройство территории	не подлежат установлению				
15	13.1	Ведение огородничества	100	4500	0%		не подлежат установлению
УСЛОВНО РАЗРЕШЕННЫЕ ВИДЫ ИСПОЛЬЗОВАНИЯ ЗЕМЕЛЬНЫХ УЧАСТКОВ И ОБЪЕКТОВ КАПИТАЛЬНОГО СТРОИТЕЛЬСТВА							

№ п/п	Код ВРИ	Наименование ВРИ	Пределы (минимальные и (или) максимальные) размеры земельных участков, в том числе их площадь, м ²		Максимальный процент застройки в границах земельного участка	Пределное количество этажей или предельная высота зданий, строений, сооружений	Минимальные отступы от границ земельных участков в целях определения мест допустимого размещения зданий, строений, сооружений, за пределами которых запрещено строительство зданий, строений, сооружений
			min	max			
16	1.15	Хранение и переработка сельскохозяйственной продукции	не подлежат установлению				3 метра

Ограничения использования земельных участков и объектов капитального строительства, устанавливаемые в соответствии с законодательством Российской Федерации, определяются пунктом 22 настоящих Правил.

6. Градостроительный регламент территориальной зоны СХ2/1

№ п/п	Код ВРИ	Наименование ВРИ	Пределы (минимальные и (или) максимальные) размеры земельных участков, в том числе их площадь, м ²		Максимальный процент застройки в границах земельного участка	Пределное количество этажей или предельная высота зданий, строений, сооружений	Минимальные отступы от границ земельных участков в целях определения мест допустимого размещения зданий, строений, сооружений, за пределами которых запрещено строительство зданий, строений, сооружений
			min	max			
ОСНОВНЫЕ ВИДЫ РАЗРЕШЕННОГО ИСПОЛЬЗОВАНИЯ ЗЕМЕЛЬНЫХ УЧАСТКОВ И ОБЪЕКТОВ КАПИТАЛЬНОГО СТРОИТЕЛЬСТВА							
1	1.15	Хранение и переработка сельскохозяйственной продукции	не подлежат установлению				3 метра
2	1.18	Обеспечение сельскохозяйственного производства	не подлежат установлению				3 метра

№ п/п	Код ВРИ	Наименование ВРИ	Пределы (минимальные и (или) максимальные) размеры земельных участков, в том числе их площадь, м ²		Максимальный процент застройки в границах земельного участка	Пределное количество этажей или предельная высота зданий, строений, сооружений	Минимальные отступы от границ земельных участков в целях определения мест допустимого размещения зданий, строений, сооружений, за пределами которых запрещено строительство зданий, строений, сооружений
			min	max			
3	3.1.1	Предоставление коммунальных услуг	не подлежат установлению				
4	6.9	Склад	не подлежат установлению		60%	не подлежит установлению	3 метра
5	6.9.1	Складские площадки	не подлежат установлению				
6	12.0	Земельные участки (территории) общего пользования	не подлежат установлению				
7	12.0.1	Улично-дорожная сеть	не подлежат установлению				
8	12.0.2	Благоустройство территории	не подлежат установлению				
УСЛОВНО РАЗРЕШЕННЫЕ ВИДЫ ИСПОЛЬЗОВАНИЯ ЗЕМЕЛЬНЫХ УЧАСТКОВ И ОБЪЕКТОВ КАПИТАЛЬНОГО СТРОИТЕЛЬСТВА							
9	1.7	Животноводство	не подлежат установлению				3 метра
10	6.4	Пищевая промышленность	не подлежат установлению				3 метра

Ограничения использования земельных участков и объектов капитального строительства, устанавливаемые в соответствии с законодательством Российской Федерации, определяются пунктом 22 настоящих Правил.

7. Градостроительный регламент территориальной зоны Р1/1

№ п/п	Код ВРИ	Наименование ВРИ	Предельные (минимальные и (или) максимальные) размеры земельных участков, в том числе их площадь, м ²		Максимальный процент застройки в границах земельного участка	Предельное количество этажей или предельная высота зданий, строений, сооружений	Минимальные отступы от границ земельных участков в целях определения мест допустимого размещения зданий, строений, сооружений, за пределами которых запрещено строительство зданий, строений, сооружений
			min	max			
ОСНОВНЫЕ ВИДЫ РАЗРЕШЕННОГО ИСПОЛЬЗОВАНИЯ ЗЕМЕЛЬНЫХ УЧАСТКОВ И ОБЪЕКТОВ КАПИТАЛЬНОГО СТРОИТЕЛЬСТВА							
1	3.6.2.	Парки культуры и отдыха	не подлежат установлению				
2	12.0.1	Улично-дорожная сеть	не подлежат установлению				
3	12.0.2	Благоустройство территории	не подлежат установлению				
4	3.1.1	Предоставление коммунальных услуг	не подлежат установлению				
УСЛОВНО РАЗРЕШЕННЫЕ ВИДЫ ИСПОЛЬЗОВАНИЯ ЗЕМЕЛЬНЫХ УЧАСТКОВ И ОБЪЕКТОВ КАПИТАЛЬНОГО СТРОИТЕЛЬСТВА							
5	4.6	Общественное питание	200	1 000	50%	не подлежит установлению	3 метра
6	5.1.4	Оборудованные площадки для занятий спортом	не подлежат установлению				3 метра

Ограничения использования земельных участков и объектов капитального строительства, устанавливаемые в соответствии с законодательством Российской Федерации, определяются пунктом 22 настоящих Правил.

8. Градостроительный регламент территориальной зоны СН1/1, СН1/3, СН1

№ п/п	Код ВРИ	Наименование ВРИ	Предельные (минимальные и (или) максимальные) размеры земельных участков, в том числе их площадь, м ²		Максимальный процент застройки в границах земельного участка	Предельное количество этажей или предельная высота зданий, строений, сооружений	Минимальные отступы от границ земельных участков в целях определения мест допустимого размещения зданий, строений, сооружений, за пределами которых запрещено строительство зданий, строений, сооружений
			min	max			
ОСНОВНЫЕ ВИДЫ РАЗРЕШЕННОГО ИСПОЛЬЗОВАНИЯ ЗЕМЕЛЬНЫХ УЧАСТКОВ И ОБЪЕКТОВ КАПИТАЛЬНОГО СТРОИТЕЛЬСТВА							
1	12.1	Ритуальная деятельность	не подлежит установлению	400000	не подлежат установлению	3 метра	
2	12.0	Земельные участки (территории) общего пользования	не подлежат установлению				
3	12.0.1	Улично-дорожная сеть	не подлежат установлению				
4	12.0.2	Благоустройство территории	не подлежат установлению				
5	3.1.1	Предоставление коммунальных услуг	не подлежат установлению				
УСЛОВНО РАЗРЕШЕННЫЕ ВИДЫ ИСПОЛЬЗОВАНИЯ ЗЕМЕЛЬНЫХ УЧАСТКОВ И ОБЪЕКТОВ КАПИТАЛЬНОГО СТРОИТЕЛЬСТВА							
6	3.7.1	Осуществление религиозных обрядов	не подлежат установлению			3 метра	

Ограничения использования земельных участков и объектов капитального строительства, устанавливаемые в соответствии с законодательством Российской Федерации, определяются пунктом 22 настоящих Правил.

22. Ограничения использования земельных участков и объектов капитального строительства, устанавливаемые в соответствии с законодательством Российской Федерации

1. На территории Скупопотуданского сельского поселения Нижнедевицкого муниципального района Воронежской области располагаются следующие зоны с особыми условиями использования территории:

- 1) охранная зона объектов электроэнергетики (объектов электросетевого хозяйства и объектов по производству электрической энергии);
- 2) охранная зона трубопроводов (газопроводов, нефтепроводов и нефтепродуктопроводов, аммиакопроводов);
- 3) водоохранная (рыбоохранная) зона;
- 4) прибрежная защитная полоса;
- 5) зоны санитарной охраны источников питьевого и хозяйственно-бытового водоснабжения, а также устанавливаемые в случаях, предусмотренных Водным кодексом Российской Федерации, в отношении подземных водных объектов зоны специальной охраны;
- 6) санитарно-защитная зона.

2. Ограничения для зон с особыми условиями использования территории установлены в соответствии с действующими нормативами.

№ п/п	Вид зоны	Ограничения в использовании земельных участков и объектов капитального строительства	Основания установления ограничений
1	Охранная зона объектов электроэнергетики (объектов электросетевого хозяйства и объектов по производству электрической энергии)	1. В охранных зонах объектов электросетевого хозяйства, размещенных на земельных участках, запрещается осуществлять любые действия, которые могут нарушить безопасную работу объектов электросетевого хозяйства, в том числе привести к их повреждению или уничтожению, и (или) повлечь причинение вреда жизни, здоровью граждан и имуществу физических или	Постановление Правительства Российской Федерации от 24.02.2009 № 160 «О порядке установления охранных зон объектов электросетевого хозяйства и особых условий использования земельных участков, расположенных в границах таких зон»

	<p>юридических лиц, а также повлечь нанесение экологического ущерба и возникновение пожаров, в том числе:</p> <ul style="list-style-type: none"> - набрасывать на провода и опоры воздушных линий электропередачи посторонние предметы, а также подниматься на опоры воздушных линий электропередачи; - размещать любые объекты и предметы (материалы) в пределах созданных в соответствии с требованиями нормативно-технических документов проходов и подъездов для доступа к объектам электросетевого хозяйства, а также проводить любые работы и возводить сооружения, которые могут препятствовать доступу к объектам электросетевого хозяйства, без создания необходимых для такого доступа проходов и подъездов; - находиться в пределах огороженной территории и помещениях распределительных устройств и подстанций, открывать двери и люки распределительных устройств и подстанций, производить переключения и подключения в электрических сетях (указанное требование не распространяется на работников, занятых выполнением разрешённых в установленном порядке работ), разводить огонь в пределах охраняемых зон вводных и распределительных устройств, подстанций, воздушных линий электропередачи, а также в охраняемых зонах кабельных линий электропередачи; - размещать свалки; - производить работы ударными механизмами, сбрасывать тяжести массой свыше 5 тонн, производить сброс и слив едких и коррозионных веществ и горюче-смазочных материалов (в охраняемых зонах подземных кабельных линий электропередачи). <p>2. Для объектов электросетевого хозяйства напряжением свыше 1000 вольт, помимо действий, предусмотренных пунктом 1, запрещается:</p> <ul style="list-style-type: none"> - складировать или размещать хранилища любых, в том числе горюче-смазочных материалов; - размещать детские и спортивные площадки, стадионы, рынки, торговые точки, полевые станы, загоны для скота, гаражи и стоянки всех видов машин и механизмов, проводить любые мероприятия, связанные с большим скоплением людей, не занятых выполнением разрешённых в установленном порядке работ (в охраняемых зонах 	<p>Постановление Правительства Российской Федерации от 18.11.2013 № 1033 «О порядке установления охраняемых зон объектов по производству электрической энергии и особых условий использования земельных участков, расположенных в границах таких зон»</p>
--	--	---

воздушных линий электропередачи);

- использовать (запускать) любые летательные аппараты, в том числе воздушных змеев, спортивные модели летательных аппаратов (в охранных зонах воздушных линий электропередачи);
- бросать якоря с судов и осуществлять их проход с отданными якорями, цепями, лотами, волокушами и тралами (в охранных зонах подводных кабельных линий электропередачи);
- осуществлять проход судов с поднятыми стрелами кранов и других механизмов (в охранных зонах воздушных линий электропередачи).

3. Без письменного решения о согласовании сетевой организации запрещается:

- строительство, капитальный ремонт, реконструкция или снос зданий и сооружений;
- горные, взрывные, мелиоративные работы, в том числе связанные с временным затоплением земель;
- посадка и вырубка деревьев и кустарников;
- дноуглубительные, землечерпальные и погрузочно-разгрузочные работы, добыча рыбы, других водных животных и растений придонными орудиями лова, устройство водопоев, колка и заготовка льда (в охранных зонах подводных кабельных линий электропередачи);
- проход судов, у которых расстояние по вертикали от верхнего крайнего габарита с грузом или без груза до нижней точки провеса проводов переходов воздушных линий электропередачи через водоёмы менее минимально допустимого расстояния, в том числе с учётом максимального уровня подъёма воды при паводке;
- проезд машин и механизмов, имеющих общую высоту с грузом или без груза от поверхности дороги более 4,5 метра (в охранных зонах воздушных линий электропередачи);
- земляные работы на глубине более 0,3 метра (на вспахиваемых землях на глубине более 0,45 метра), а также планировка грунта (в охранных зонах подземных кабельных линий электропередачи);
- полив сельскохозяйственных культур в случае, если высота струи воды может составить свыше 3 метров (в охранных зонах воздушных линий электропередачи);
- полевые сельскохозяйственные работы с применением

сельскохозяйственных машин и оборудования высотой более 4 метров (в охранных зонах воздушных линий электропередачи) или полевые сельскохозяйственные работы, связанные с вспашкой земли (в охранных зонах кабельных линий электропередачи).

4. Для объектов электросетевого хозяйства напряжением до 1000 вольт, помимо действий, предусмотренных пунктом 3, без письменного решения о согласовании сетевых организаций запрещается:

- размещать детские и спортивные площадки, стадионы, рынки, торговые точки, полевые станы, загоны для скота, гаражи и стоянки всех видов машин и механизмов, садовые, огородные земельные участки и иные объекты недвижимости, расположенные в границах территории ведения гражданами садоводства или огородничества для собственных нужд объекты жилищного строительства, в том числе индивидуального (в охранных зонах воздушных линий электропередачи);
- складировать или размещать хранилища любых, в том числе горюче-смазочных материалов;
- уstraивать причалы для стоянки судов, барж и плавучих кранов, бросать якоря с судов и осуществлять их проход с отдаленными якорями, цепями, лотами, волокушами и тралами (в охранных зонах подводных кабельных линий электропередачи).

5. В охранных зонах объектов по производству электрической энергии запрещается осуществлять действия, которые могут нарушить безопасную работу объектов, в том числе привести к их повреждению или уничтожению и (или) повлечь причинение вреда жизни, здоровью граждан и имуществу физических или юридических лиц, а также нанесение вреда окружающей среде и возникновение пожаров и чрезвычайных ситуаций, а именно:

- убирать, перемещать, засыпать и повреждать предупреждающие знаки;
- размещать кладбища, скотомогильники, захоронения отходов производства и потребления, радиоактивных, химических, взрывчатых, токсичных, отравляющих и ядовитых веществ;
- производить сброс и слив едких и коррозионных веществ, в том числе растворов кислот, щелочей и солей, а также горюче-

		<p>смазочных материалов;</p> <ul style="list-style-type: none"> - разводить огонь и размещать какие-либо открытые или закрытые источники огня; - проводить работы, размещать объекты и предметы, возводить сооружения, которые могут препятствовать доступу к объектам, без создания необходимых для такого доступа проходов и подъездов; - производить работы ударными механизмами, сбрасывать тяжести массой свыше 5 тонн; - складировать любые материалы, в том числе взрывоопасные, пожароопасные и горюче-смазочные. <p>б. Без письменного согласования владельцев объектов по производству электрической энергии запрещается:</p> <ul style="list-style-type: none"> - размещать детские и спортивные площадки, стадионы, рынки, торговые точки, полевые станы, загоны для скота, гаражи и стоянки всех видов машин и механизмов; - проводить любые мероприятия, связанные с пребыванием людей, не занятых выполнением работ, разрешенных в установленном порядке; - осуществлять горные, взрывные, мелиоративные работы, в том числе связанные с временным затоплением земель. 	
2	<p>Охранная зона трубопроводов (газопроводов, нефтепроводов и нефтепродуктопроводов)</p>	<p>1. В охранных зонах трубопроводов запрещается производить всякого рода действия, могущие нарушить нормальную эксплуатацию трубопроводов либо привести к их повреждению, в частности:</p> <ul style="list-style-type: none"> - перемещать, засыпать и ломать опознавательные и сигнальные знаки, контрольно - измерительные пункты; - открывать люки, калитки и двери необслуживаемых усилительных пунктов кабельной связи, ограждений узлов линейной арматуры, станций катодной и дренажной защиты, линейных и смотровых колодцев и других линейных устройств, открывать и закрывать краны и задвижки, отключать или включать средства связи, энергооборудования и телемеханики трубопроводов; - устраивать всякого рода свалки, выливать растворы кислот, солей и щелочей; - разрушать берегоукрепительные сооружения, водопропускные устройства, земляные и иные сооружения (устройства), предохраняющие трубопроводы от разрушения, а прилегающую 	<p>Федеральный закон от 31.03.1999 № 69-ФЗ «О газоснабжении в Российской Федерации»</p> <p>«Правила охраны магистральных трубопроводов», утвержденные Минтопэнерго России 29.04.1992, постановлением Госгортехнадзора России от 22.04.1992 № 9</p> <p>Постановление Госгортехнадзора России от 23.11.1994 № 61 «О распространении «Правил охраны магистральных трубопроводов» на магистральные аммиакопроводы»</p> <p>Постановление Правительства Российской Федерации от 08.09.2017 № 1083 «Об утверждении Правил охраны магистральных</p>

	<p>территорию и окружающую местность - от аварийного разлива транспортируемой продукции;</p> <ul style="list-style-type: none"> - бросать якоря, проходить с отдаленными якорями, цепями, лотами, волокушами и тралами, производить дноуглубительные и землечерпальные работы; - разводить огонь и размещать какие-либо открытые или закрытые источники огня. <p>2. В охранных зонах трубопроводов без письменного разрешения предпринятий трубопроводного транспорта запрещается:</p> <ul style="list-style-type: none"> - возводить любые постройки и сооружения; на расстоянии ближе 1000 м от оси аммиакопровода запрещается: строить коллективные сады с жилыми домами, устраивать массовые спортивные соревнования, соревнования с участием зрителей, купания, массовый отдых людей, любительское рыболовство, расположение временных полевых жилищ и станов любого назначения, загоны для скота; - высаживать деревья и кустарники всех видов, складировать корма, удобрения, материалы, сено и солому, располагать коновязи, содержать скот, выделять рыбопромысловые участки, производить добычу рыбы, а также водных животных и растений, устраивать водопой, производить колку и заготовку льда; - сооружать проезды и переезды через трассы трубопроводов, устраивать стоянки автомобильного транспорта, тракторов и механизмов, размещать сады и огороды; - производить мелiorативные земляные работы, сооружать оросительные и осушительные системы; - производить всякого рода открытые и подземные, горные, строительные, монтажные и взрывные работы, планировку грунта. <p>3. В охранных зонах магистральных газопроводов запрещается:</p> <ul style="list-style-type: none"> - перемещать, засыпать, повреждать и разрушать контрольно-измерительные и контрольно-диагностические пункты, предупредительные надписи, опознавательные и сигнальные знаки местонахождения магистральных газопроводов; - открывать двери и люки необслуживаемых усилительных пунктов на кабельных линиях связи, калитки ограждений узлов линейной арматуры, двери установок электрохимической защиты, люки 	<p>газопроводов и о внесении изменений в Положение о представлении в федеральный орган исполнительной власти (его территориальные органы), уполномоченный Правительством Российской Федерации на осуществление государственного кадастрового учета, государственной регистрации прав, ведение Единого государственного реестра недвижимости и предоставление сведений, содержащихся в Едином государственном реестре недвижимости, федеральными органами исполнительной власти, органами государственной власти субъектов Российской Федерации и органами местного самоуправления дополнительных сведений, воспроизводимых на публичных кадастровых картах»</p> <p>Постановление Правительства Российской Федерации от 20.11.2000 № 878 «Об утверждении Правил охраны газораспределительных сетей»</p>
--	---	--

<p>линейных и смотровых колодцев, открывать и закрывать краны, задвижки, отключать и включать средства связи, энергоснабжения, устройства телемеханики магистральных газопроводов;</p> <ul style="list-style-type: none"> - удалять свалки, осуществлять сброс и слив едких и коррозионно-агрессивных веществ и горюче-смазочных материалов; - складировать любые материалы, в том числе горюче-смазочные, или размещать хранилища любых материалов; - повреждать берегозащитные, водовыпускные сооружения, земляные и иные сооружения (устройства), предохраняющие магистральный газопровод от разрушения; - осуществлять постановку судов и плавучих объектов на якорь, добычу морских млекопитающих, рыболовство придонными орудиями добычи (вылова) водных биологических ресурсов, плавание с вытравленной якорь-цепью; - проводить дноуглубительные и другие работы, связанные с изменением дна и берегов водных объектов, за исключением работ, необходимых для технического обслуживания объекта магистрального газопровода; - проводить работы с использованием ударно-импульсных устройств и вспомогательных механизмов, сбрасывать грузы; - осуществлять рекреационную деятельность (кроме деятельности по размещению туристских стоянок), разводить костры и размещать источники огня; - огораживать и перегораживать охранные зоны; - размещать какие-либо здания, строения, сооружения, не относящиеся к объектам, указанным в пункте 2 Правил, за исключением объектов, указанных в подпунктах «д» – «к» и «м» пункта 6 Правил, утвержденных Постановлением Правительства Российской Федерации от 08.09.2017 № 1083; - осуществлять несанкционированное подключение (присоединение) к магистральному газопроводу. <p>4. В охранных зонах магистральных газопроводов без письменного разрешения собственника магистрального газопровода или организации, эксплуатирующей магистральный газопровод не допускается:</p> <ul style="list-style-type: none"> - проведение горных, взрывных, строительных, монтажных, мелиоративных работ, в том числе работ, связанных с затоплением
--

	<p>земель;</p> <ul style="list-style-type: none"> - осуществление посадки и вырубки деревьев и кустарников; - проведение погрузочно-разгрузочных работ, устройство водопоев скота, колка и заготовка льда; - проведение земляных работ на глубине более чем 0,3 метра, планировка грунта; - сооружение запруд на реках и ручьях; - складирование кормов, удобрений, сена, соломы, размещение полевых станков и загонов для скота; - размещение туристских стоянок; - размещение гаражей, стоянок и парковок транспортных средств; - сооружение проездов через магистральные газопроводы; - прокладка инженерных коммуникаций; - проведение инженерных изысканий, связанных с бурением скважин и устройством шурфов; - устройство причалов для судов и пляжей; - проведение работ на объектах транспортной инфраструктуры, находящихся на территории охранной зоны; - проведение работ, связанных с временным затоплением земель, не относящихся к землям сельскохозяйственного назначения. <p>5. В границах охранной зоны газораспределительных сетей запрещается:</p> <ul style="list-style-type: none"> - строить объекты жилищно-гражданского и производственного назначения; - сносить и реконструировать мосты, коллекторы, автомобильные и железные дороги с расположенными на них газораспределительными сетями без предварительного выноса этих газопроводов по согласованию с эксплуатационными организациями; - разрушать берегоукрепительные сооружения, водопропускные устройства, земляные и иные сооружения, предохраняющие газораспределительные сети от разрушений; - перемещать, повреждать, засыпать и уничтожать опознавательные знаки, контрольно-измерительные пункты и другие устройства газораспределительных сетей; - удалять свалки и склады, разливать растворы кислот, солей, щелочей и других химически активных веществ;
--	---

		<ul style="list-style-type: none"> - огораживать и перегораживать охранные зоны, препятствовать доступу персонала эксплуатационных организаций к газораспределительным сетям, проведению обслуживания и устранению повреждений газораспределительных сетей; - разводить огонь и размещать источники огня; - рыть погреб, копать и обрабатывать почву сельскохозяйственными и мелиоративными орудиями и механизмами на глубину более 0,3 метра; - открывать калитки и двери газорегуляторных пунктов, станций катодной и дренажной защиты, люки подземных колодцев, включать или отключать электроснабжение средств связи, освещения и систем телемеханики; - набрасывать, приставлять и привязывать к опорам и надземным газопроводам, ограждениям и зданиям газораспределительных сетей посторонние предметы, лестницы, влезать на них; - самовольно подключаться к газораспределительным сетям. 	
3	Водоохранная зона	<p>В границах водоохранной зоны запрещается:</p> <ul style="list-style-type: none"> - использование сточных вод в целях регулирования плодородия почв; - размещение кладбищ, скотомогильников, объектов размещения отходов производства и потребления, химических, взрывчатых, токсичных, отравляющих и ядовитых веществ, пунктов захоронения радиоактивных отходов; - осуществление авиационных мер по борьбе с вредными организмами; - движение и стоянка транспортных средств (кроме специальных транспортных средств), за исключением их движения по дорогам и стоянки на дорогах и в специально оборудованных местах, имеющих твердое покрытие; - строительство и реконструкция автозаправочных станций, складов горюче-смазочных материалов (за исключением случаев, если автозаправочные станции, склады горюче-смазочных материалов размещены на территориях портов, инфраструктуры внутренних водных путей, в том числе баз (сооружений) для стоянки маломерных судов, объектов органов федеральной службы безопасности), станций технического обслуживания, используемых для технического осмотра и ремонта транспортных средств, 	Водный кодекс Российской Федерации

		<p>осуществление мойки транспортных средств;</p> <ul style="list-style-type: none"> - хранение пестицидов и агрохимикатов (за исключением хранения агрохимикатов в специализированных хранилищах на территориях морских портов за пределами границ прибрежных защитных полос), применение пестицидов и агрохимикатов; - сброс сточных, в том числе дренажных, вод; - разведка и добыча общераспространенных полезных ископаемых (за исключением случаев, если разведка и добыча общераспространенных полезных ископаемых осуществляются пользователями недр, осуществляющими разведку и добычу иных видов полезных ископаемых, в границах предоставленных им в соответствии с законодательством Российской Федерации о недрах горных отводов и (или) геологических отводов на основании утвержденного технического проекта в соответствии со ст. 19.1 Закона Российской Федерации от 21 февраля 1992 года № 2395-1 «О недрах»). 	
4	Прибрежная защитная полоса	<p>В границах прибрежных защитных полос запрещается:</p> <ul style="list-style-type: none"> - использование сточных вод в целях регулирования плодородия почв; - размещение кладбищ, скотомогильников, объектов размещения отходов производства и потребления, химических, взрывчатых, токсичных, отравляющих и ядовитых веществ, пунктов захоронения радиоактивных отходов; - осуществление авиационных мер по борьбе с вредными организмами; - движение и стоянка транспортных средств (кроме специальных транспортных средств), за исключением их движения по дорогам и стоянки на дорогах и в специально оборудованных местах, имеющих твердое покрытие; - строительство и реконструкция автозаправочных станций, складов горюче-смазочных материалов (за исключением случаев, если автозаправочные станции, склады горюче-смазочных материалов размещены на территориях портов, инфраструктуры внутренних водных путей, в том числе баз (сооружений) для стоянки маломерных судов, объектов органов федеральной службы безопасности), станций технического обслуживания, используемых для технического осмотра и ремонта транспортных средств, осуществление мойки транспортных средств; 	Водный кодекс Российской Федерации

		<p>- хранение пестицидов и агрохимикатов (за исключением хранения агрохимикатов в специализированных хранилищах на территориях морских портов за пределами границ прибрежных защитных полос), применение пестицидов и агрохимикатов;</p> <p>- сброс сточных, в том числе дренажных, вод;</p> <p>- разведка и добыча общераспространенных полезных ископаемых (за исключением случаев, если разведка и добыча общераспространенных полезных ископаемых осуществляются пользователями недр, осуществляющими разведку и добычу иных видов полезных ископаемых, в границах предоставленных им в соответствии с законодательством Российской Федерации о недрах горных отводов и (или) геологических отводов на основании утвержденного технического проекта в соответствии со ст. 19.1 Закона Российской Федерации от 21 февраля 1992 года № 2395-1 «О недрах»);</p> <p>- распашка земель;</p> <p>- размещение отвалов размываемых грунтов;</p> <p>- выпас сельскохозяйственных животных и организация для них летних лагерей, ваны.</p>	
5	<p>Зоны санитарной охраны источников питьевого и хозяйственно-бытового водоснабжения, а также устанавливаемые в случаях, предусмотренных Водным кодексом Российской Федерации, в отношении подземных водных объектов зоны специальной охраны</p>	<p>В зоне санитарной охраны источников питьевого и хозяйственно-бытового водоснабжения запрещается сброс сточных, в том числе дренажных, вод.</p> <p>На территории зоны санитарной охраны подземных источников водоснабжения:</p> <p>1. В первом поясе не допускается:</p> <ul style="list-style-type: none"> - посадка высокоствольных деревьев; - все виды строительства, не имеющие непосредственного отношения к эксплуатации, реконструкции и расширению водопроводных сооружений, в том числе прокладка трубопроводов различного назначения; - размещение жилых и хозяйственно-бытовых зданий; - проживание людей; - применение ядохимикатов и удобрений. <p>2. Во втором поясе запрещено:</p> <ul style="list-style-type: none"> - закачка отработанных вод в подземные горизонты, подземное складирование твердых отходов и разработка недр земли; - размещение кладбищ, скотомогильников, полей ассенизации, 	<p>Водный кодекс Российской Федерации</p> <p>СанПиН 2.1.4.1110-02 «Зоны санитарной охраны источников водоснабжения и водопроводов питьевого назначения»</p>

<p>полей фильтрации, навозохранилищ, силосных траншей, животноводческих и птицеводческих предприятий и других объектов, обуславливающих опасность микробного загрязнения подземных вод;</p> <ul style="list-style-type: none"> - применение удобрений и ядохимикатов; - рубка леса главного пользования и реконструкции; - размещение складов горюче-смазочных материалов, ядохимикатов и минеральных удобрений, накопителей промстоков, шламоохранилищ и других объектов, обуславливающих опасность химического загрязнения подземных вод. <p>Бурение новых скважин и новое строительство, связанное с нарушением почвенного покрова, производится при обязательном согласовании с центром государственного санитарно-эпидемиологического надзора.</p> <p>3. В третьем поясе запрещено:</p> <ul style="list-style-type: none"> - закачка отработанных вод в подземные горизонты, подземное складирование твёрдых отходов и разработка недр земли; - размещение складов горюче-смазочных материалов, ядохимикатов и минеральных удобрений, накопителей промстоков, шламоохранилищ и других объектов, обуславливающих опасность химического загрязнения подземных вод. Размещение таких объектов допускается в пределах третьего пояса зоны санитарной охраны только при использовании защищённых подземных вод, при условии выполнения специальных мероприятий по защите водоносного горизонта от загрязнения при наличии санитарно-эпидемиологического заключения центра государственного санитарно-эпидемиологического надзора, выданного с учётом заключения органов геологического контроля. <p>Бурение новых скважин и новое строительство, связанное с нарушением почвенного покрова, производится при обязательном согласовании с центром государственного санитарно-эпидемиологического надзора.</p> <p>На территории зоны санитарной охраны поверхностных источников водоснабжения:</p> <p>1. В первом поясе не допускается:</p> <ul style="list-style-type: none"> - посадка высокоствольных деревьев; 	
--	--

<ul style="list-style-type: none"> - все виды строительства, не имеющие непосредственного отношения к эксплуатации, реконструкции и расширению водопроводных сооружений, в том числе прокладка трубопроводов различного назначения; - размещение жилых и хозяйственно-бытовых зданий; - проживание людей; - применение ядохимикатов и удобрений; - спуск любых сточных вод, в том числе сточных вод водного транспорта; - купание, стирка белья, водопой скота и другие виды водопользования, оказывающие влияние на качество воды. 	
<p>2. Во втором поясе не допускается:</p> <ul style="list-style-type: none"> - рубка леса главного пользования и реконструкции, а также закрепление за лесозаготовительными предприятиями древесины на корню и лесосечного фонда долгосрочного пользования (допускается только рубки ухода и санитарные рубки леса); - расположение стойбищ и выпас скота, а также всякое другое использование водоема и земельных участков, лесных угодий в пределах прибрежной полосы шириной не менее 500 м, которое может привести к ухудшению качества или уменьшению количества воды источника водоснабжения; - отведение сточных вод в зоне водосбора источника водоснабжения, включая его притоки, не отвечающих гигиеническим требованиям к охране поверхностных вод; - размещение кладбищ, скотомогильников, полей ассенизации, полей фильтрации, навозохранилищ, силосных траншей, животноводческих и птицеводческих предприятий и других объектов, обусловливающих опасность микробного загрязнения подземных вод; - применение удобрений и ядохимикатов; - рубка леса главного пользования и реконструкции; - сброс промышленных, сельскохозяйственных, городских и ливневых сточных вод, содержание в которых химических веществ и микроорганизмов превышает установленные санитарными правилами гигиенические нормативы качества воды (с учетом Определения Верховного Суда Российской Федерации от 25.09.2014 № АПЛ14-393); 	

- размещение складов горюче-смазочных материалов, ядохимикатов и минеральных удобрений, накопителей протстоков, шламохранилищ и других объектов, обуславливающих опасность химического загрязнения подземных вод.

Регулирование отведения территории для нового строительства жилых, промышленных и сельскохозяйственных объектов, а также согласование изменений технологий действующих предприятий, связанных с повышением степени опасности загрязнения сточными водами источника водоснабжения производится при согласовании с центром государственного санитарно-эпидемиологического надзора.

Все работы, в том числе добыча песка, гравия, донноуглубительные, в пределах акватории зоны санитарной охраны допускаются по согласованию с центром государственного санитарно - эпидемиологического надзора лишь при обосновании гидрологическими расчетами отсутствия ухудшения качества воды в створе водозабора.

Использование химических методов борьбы с эвтрофикацией водоемов допускается при условии применения препаратов, имеющих положительное санитарно - эпидемиологическое заключение государственной санитарно - эпидемиологической службы Российской Федерации.

Использование источников водоснабжения в пределах второго пояса зоны санитарной охраны для купания, туризма, водного спорта и рыбной ловли допускается в установленных местах при условии соблюдения гигиенических требований к охране поверхностных вод, а также гигиенических требований к зонам рекреации водных объектов.

3. В третьем поясе не допускается отведение сточных вод в зоне водосбора источника водоснабжения, включая его притоки, не отвечающих гигиеническим требованиям к охране поверхностных вод.

Регулирование отведения территории для нового строительства жилых, промышленных и сельскохозяйственных объектов, а также согласование изменений технологий действующих предприятий, связанных с повышением степени опасности загрязнения сточными

		<p>водами источника водоснабжения производится при согласовании с центром государственного санитарно-эпидемиологического надзора.</p> <p>Все работы, в том числе добыча песка, гравия, донноуглубительные, в пределах акватории зоны санитарной охраны допускаются по согласованию с центром государственного санитарно - эпидемиологического надзора лишь при обосновании гидрологическими расчетами отсутствия ухудшения качества воды в створе водозабора.</p> <p>Использование химических методов борьбы с эвтрофикацией водоемов допускается при условии применения препаратов, имеющих положительное санитарно - эпидемиологическое заключение государственной санитарно - эпидемиологической службы Российской Федерации.</p>	
6	Санитарно-защитная зона	<p>В границах санитарно-защитной зоны не допускается использования земельных участков в целях:</p> <ul style="list-style-type: none"> - размещения жилой застройки, объектов образовательного и медицинского назначения, спортивных сооружений открытого типа, организаций отдыха детей и их оздоровления, зон рекреационного назначения и для ведения садоводства; - размещения объектов для производства и хранения лекарственных средств, объектов пищевых отраслей промышленности, оптовых складов продовольственного сырья и пищевой продукции, комплексов водопроводных сооружений для подготовки и хранения питьевой воды, использования земельных участков в целях производства, хранения и переработки сельскохозяйственной продукции, предназначенной для дальнейшего использования в качестве пищевой продукции, если химическое, физическое и (или) биологическое воздействие объекта, в отношении которого установлена санитарно-защитная зона, приведет к нарушению качества и безопасности таких средств, сырья, воды и продукции в соответствии с установленными требованиями. 	<p>Постановление Правительства Российской Федерации от 03.03.2018 № 222 «Об утверждении Правил установления санитарно-защитных зон и использования земельных участков, расположенных в границах санитарно-защитных зон»</p>

Приложение № 1
к правилам землепользования и застройки
Скупопотуданского сельского поселения
Нижедевицкого муниципального района
Воронежской области

**СВЕДЕНИЯ О ГРАНИЦАХ ТЕРРИТОРИАЛЬНЫХ ЗОН,
СОДЕРЖАЩИЕ ГРАФИЧЕСКОЕ ОПИСАНИЕ МЕСТОПОЛОЖЕНИЯ
ГРАНИЦ ТЕРРИТОРИАЛЬНЫХ ЗОН, ПЕРЕЧЕНЬ КООРДИНАТ
ХАРАКТЕРНЫХ ТОЧЕК ГРАНИЦ ТЕРРИТОРИАЛЬНЫХ ЗОН
СЕЛА СКУПАЯ ПОТУДАТЬ**

ОПИСАНИЕ МЕСТОПОЛОЖЕНИЯ ГРАНИЦ

Зона застройки индивидуальными жилыми домами села Скупая Потудань – Ж1/1

(наименование объекта, местоположение границ которого описано
(далее - объект)

Раздел 1

Сведения об объекте		
№ п/п	Характеристики объекта	Описание характеристик
1	2	3
1	Местоположение объекта	Воронежская область, Нижнедевицкий муниципальный район, Скупопотуданское сельское поселение, село Скупая Потудань
2	Площадь объекта ± величина погрешности определения площади ($P \pm \Delta P$)	3664844+/-33495 м ²
3	Иные характеристики объекта	-

Сведения о местоположении границ объекта					
1. Система координат: МСК - 36, зона 1					
2. Сведения о характерных точках границ объекта					
Обозначение характерных точек границ	Координаты, м		Метод определения координат характерной точки	Средняя квадратическая погрешность положения характерной точки (Мт), м	Описание обозначения точки на местности (при наличии)
	X	Y			
1	2	3	4	5	6
1	471294.10	1251857.48	Картометрический	5.00	-
2	471377.71	1252032.65	Картометрический	5.00	-
3	471309.97	1252024.33	Картометрический	5.00	-
4	471230.22	1251914.90	Картометрический	5.00	-
1	471294.10	1251857.48	Картометрический	5.00	-
5	471259.85	1252264.78	Картометрический	5.00	-
6	471188.07	1252376.94	Аналитический	0.20	-
7	471140.81	1252409.46	Аналитический	0.20	-
8	471135.21	1252395.63	Аналитический	0.20	-
9	471127.20	1252375.85	Аналитический	0.10	-
10	471131.92	1252375.78	Аналитический	0.10	-
11	471131.84	1252370.78	Аналитический	0.10	-
12	471125.19	1252370.88	Аналитический	0.10	-
13	471080.52	1252260.51	Аналитический	0.20	-
14	471054.47	1252229.50	Аналитический	0.20	-
15	470941.79	1252141.05	Аналитический	0.20	-
16	470926.10	1252164.08	Аналитический	0.20	-
17	470923.88	1252167.34	Аналитический	0.20	-
18	470904.59	1252195.64	Аналитический	0.20	-
19	470781.32	1252127.93	Аналитический	0.20	-
20	470758.21	1252104.13	Аналитический	0.20	-
21	470678.89	1251984.39	Аналитический	0.20	-
22	470640.23	1251945.71	Аналитический	0.20	-
23	470553.06	1251884.96	Аналитический	0.20	-
24	470540.37	1251890.86	Аналитический	0.20	-
25	470536.03	1251880.62	Аналитический	0.20	-
26	470545.13	1251876.36	Аналитический	0.20	-
27	470532.68	1251862.37	Аналитический	0.20	-
28	470705.47	1251692.21	Картометрический	5.00	-
29	470783.90	1251756.75	Картометрический	5.00	-
30	471111.46	1252056.77	Картометрический	5.00	-
31	471176.24	1252182.11	Картометрический	5.00	-
5	471259.85	1252264.78	Картометрический	5.00	-

1	2	3	4	5	6
32	471054.95	1251341.58	Картометрический	5.00	-
33	470987.77	1251417.73	Картометрический	5.00	-
34	471032.37	1251436.00	Картометрический	5.00	-
35	471099.16	1251531.72	Картометрический	5.00	-
36	470953.12	1251639.25	Картометрический	5.00	-
37	470858.12	1251536.62	Картометрический	5.00	-
38	470891.77	1251361.91	Картометрический	5.00	-
39	470844.71	1251311.08	Аналитический	0.50	-
40	470782.87	1251249.02	Аналитический	0.50	-
41	470792.34	1251234.29	Аналитический	0.30	-
42	470802.10	1251240.39	Аналитический	0.30	-
43	470803.48	1251238.18	Аналитический	0.30	-
44	470793.74	1251232.09	Аналитический	0.30	-
45	470815.04	1251198.95	Аналитический	0.50	-
46	470876.68	1251261.48	Аналитический	0.50	-
47	470881.11	1251254.60	Аналитический	0.50	-
48	470829.73	1251202.45	Аналитический	0.50	-
49	470863.87	1251148.65	Аналитический	0.50	-
50	470914.03	1251193.90	Картометрический	5.00	-
51	471037.71	1251303.57	Картометрический	5.00	-
32	471054.95	1251341.58	Картометрический	5.00	-
52	470840.28	1251317.94	Аналитический	0.50	-
53	470764.34	1251406.83	Картометрический	5.00	-
54	470714.23	1251388.97	Аналитический	0.50	-
55	470709.90	1251362.61	Аналитический	0.50	-
56	470778.43	1251255.94	Аналитический	0.50	-
52	470840.28	1251317.94	Аналитический	0.50	-
57	470679.46	1251663.59	Картометрический	5.00	-
58	470546.08	1251773.18	Аналитический	0.50	-
59	470521.58	1251723.62	Картометрический	5.00	-
60	470642.02	1251615.51	Картометрический	5.00	-
57	470679.46	1251663.59	Картометрический	5.00	-
61	470821.15	1251110.11	Аналитический	0.50	-
62	470788.96	1251160.85	Аналитический	0.50	-
63	470772.96	1251144.48	Аналитический	0.50	-
64	470767.24	1251150.07	Аналитический	0.50	-
65	470768.04	1251165.34	Аналитический	0.50	-
66	470742.04	1251205.98	Аналитический	0.50	-
67	470738.72	1251202.54	Аналитический	0.50	-
68	470732.96	1251208.09	Аналитический	0.50	-
69	470737.61	1251212.91	Аналитический	0.50	-
70	470713.55	1251250.52	Аналитический	0.50	-
71	470737.54	1251265.93	Аналитический	0.50	-
72	470669.96	1251371.13	Аналитический	0.50	-
73	470649.21	1251352.14	Аналитический	0.50	-

1	2	3	4	5	6
74	470514.34	1251290.03	Картометрический	5.00	-
75	470418.30	1251174.15	Картометрический	5.00	-
76	470387.56	1251108.65	Картометрический	5.00	-
77	470316.22	1250774.87	Аналитический	0.20	-
78	470358.77	1250773.28	Аналитический	0.20	-
79	470384.45	1250780.13	Аналитический	0.20	-
80	470400.95	1250750.19	Аналитический	0.20	-
81	470402.65	1250747.11	Аналитический	0.20	-
82	470600.24	1250910.81	Аналитический	0.20	-
61	470821.15	1251110.11	Аналитический	0.50	-
83	470558.18	1251545.13	Аналитический	0.50	-
84	470508.06	1251623.17	Аналитический	0.50	-
85	470485.98	1251605.73	Аналитический	0.50	-
86	470473.01	1251625.75	Аналитический	0.50	-
87	470469.38	1251631.35	Аналитический	0.50	-
88	470463.94	1251625.42	Аналитический	0.50	-
89	470458.05	1251630.81	Аналитический	0.50	-
90	470464.89	1251638.29	Аналитический	0.50	-
91	470481.83	1251663.99	Аналитический	0.50	-
92	470461.59	1251695.51	Аналитический	0.50	-
93	470452.99	1251683.26	Аналитический	0.20	-
94	470328.62	1251553.23	Аналитический	0.20	-
95	470199.98	1251445.66	Аналитический	0.20	-
96	470198.34	1251425.73	Аналитический	0.20	-
97	470209.86	1251366.83	Аналитический	0.20	-
98	470183.81	1251340.48	Аналитический	0.20	-
99	470088.94	1251283.63	Аналитический	0.20	-
100	470084.90	1251281.21	Аналитический	0.20	-
101	470072.62	1251273.85	Аналитический	0.20	-
102	470049.99	1251267.40	Аналитический	0.20	-
103	470022.84	1251261.18	Аналитический	0.20	-
104	469996.01	1251258.14	Аналитический	0.20	-
105	469968.92	1251256.75	Аналитический	0.20	-
106	469884.95	1251250.39	Аналитический	0.20	-
107	469803.26	1251244.15	Аналитический	0.20	-
108	469739.19	1251239.57	Аналитический	0.20	-
109	469718.55	1251238.65	Аналитический	0.20	-
110	469662.60	1251237.47	Аналитический	0.20	-
111	469612.40	1251236.26	Аналитический	0.20	-
112	469595.06	1251232.60	Аналитический	0.20	-
113	469590.81	1251232.08	Аналитический	0.20	-
114	469550.36	1251231.72	Аналитический	0.20	-
115	469527.05	1251237.70	Аналитический	0.20	-
116	469461.25	1251257.43	Аналитический	0.20	-
117	469445.90	1251258.52	Аналитический	0.20	-
118	469442.58	1251259.37	Аналитический	0.20	-
119	469325.05	1251256.96	Аналитический	0.20	-

1	2	3	4	5	6
120	469310.51	1251119.32	Картометрический	5.00	-
121	469375.27	1251110.34	Картометрический	5.00	-
122	469508.13	1251047.78	Картометрический	5.00	-
123	469559.27	1251093.30	Картометрический	5.00	-
124	469603.85	1251085.77	Картометрический	5.00	-
125	469656.35	1251065.86	Картометрический	5.00	-
126	469806.86	1251116.97	Картометрический	5.00	-
127	469960.69	1251080.64	Картометрический	5.00	-
128	470112.27	1250994.52	Картометрический	5.00	-
129	470221.95	1251067.86	Картометрический	5.00	-
130	470232.83	1251171.54	Картометрический	5.00	-
131	470294.60	1251271.65	Картометрический	5.00	-
132	470539.76	1251521.76	Аналитический	0.50	-
83	470558.18	1251545.13	Аналитический	0.50	-
133	470153.18	1250606.17	Картометрический	5.00	-
134	470179.55	1250728.79	Картометрический	5.00	-
135	470108.43	1250759.82	Картометрический	5.00	-
136	469945.83	1250786.14	Картометрический	5.00	-
137	469911.25	1250658.56	Картометрический	5.00	-
138	469952.98	1250647.21	Картометрический	5.00	-
139	470005.71	1250617.67	Картометрический	5.00	-
140	470016.63	1250633.81	Картометрический	5.00	-
133	470153.18	1250606.17	Картометрический	5.00	-
141	469522.17	1250668.03	Картометрический	5.00	-
142	469467.88	1250902.80	Картометрический	5.00	-
143	469408.32	1250901.56	Картометрический	5.00	-
144	469311.87	1250865.34	Картометрический	5.00	-
145	469221.56	1250868.12	Картометрический	5.00	-
146	469141.77	1250903.85	Картометрический	5.00	-
147	469005.61	1250865.79	Картометрический	5.00	-
148	468991.36	1250808.61	Картометрический	5.00	-
149	469035.83	1250781.04	Картометрический	5.00	-
150	469041.02	1250730.93	Картометрический	5.00	-
151	468963.29	1250699.53	Картометрический	5.00	-
152	468728.92	1250619.48	Картометрический	5.00	-
153	468676.24	1250647.78	Картометрический	5.00	-
154	468608.59	1250626.88	Картометрический	5.00	-
155	468572.39	1250587.63	Картометрический	5.00	-
156	468592.05	1250526.07	Картометрический	5.00	-
157	468419.27	1250468.89	Картометрический	5.00	-
158	468358.85	1250433.53	Картометрический	5.00	-
159	468373.30	1250372.52	Картометрический	5.00	-
160	468490.26	1250352.38	Картометрический	5.00	-
161	468598.72	1250355.35	Аналитический	0.20	-
162	468636.64	1250356.89	Аналитический	0.20	-
163	468652.99	1250374.37	Аналитический	0.20	-

1	2	3	4	5	6
164	468665.91	1250407.51	Аналитический	0.20	-
165	468682.47	1250414.37	Аналитический	0.20	-
166	468776.11	1250453.19	Аналитический	0.20	-
167	468862.33	1250491.93	Аналитический	0.20	-
168	468948.62	1250500.16	Аналитический	0.20	-
169	469053.02	1250533.06	Аналитический	0.20	-
170	469151.90	1250580.79	Аналитический	0.20	-
171	469204.62	1250552.52	Аналитический	0.20	-
172	469224.87	1250536.95	Аналитический	0.20	-
173	469219.29	1250571.49	Аналитический	0.20	-
174	469210.41	1250594.83	Аналитический	0.20	-
175	469212.25	1250605.35	Аналитический	0.20	-
176	469240.85	1250619.54	Аналитический	0.20	-
177	469294.34	1250632.13	Аналитический	0.20	-
178	469322.90	1250638.71	Аналитический	0.20	-
179	469347.83	1250642.64	Аналитический	0.20	-
180	469466.10	1250661.25	Аналитический	0.20	-
181	469474.38	1250662.56	Аналитический	0.20	-
141	469522.17	1250668.03	Картометрический	5.00	-
182	468967.00	1250987.79	Картометрический	5.00	-
183	468988.92	1251057.24	Картометрический	5.00	-
184	469019.63	1251061.16	Картометрический	5.00	-
185	469073.89	1251121.05	Картометрический	5.00	-
186	469084.84	1251158.94	Картометрический	5.00	-
187	469066.92	1251163.63	Картометрический	5.00	-
188	468946.02	1251221.28	Картометрический	5.00	-
189	468890.44	1251064.36	Картометрический	5.00	-
190	468933.86	1251029.73	Картометрический	5.00	-
191	468925.82	1250995.84	Картометрический	5.00	-
182	468967.00	1250987.79	Картометрический	5.00	-
192	468716.47	1251030.85	Картометрический	5.00	-
193	468699.08	1251097.57	Картометрический	5.00	-
194	468660.65	1251092.49	Картометрический	5.00	-
195	468601.12	1251108.75	Картометрический	5.00	-
196	468515.58	1251105.77	Картометрический	5.00	-
197	468492.81	1251091.24	Аналитический	0.20	-
198	468484.68	1251086.33	Аналитический	0.20	-
199	468476.98	1251083.06	Аналитический	0.20	-
200	468441.82	1251071.91	Аналитический	0.20	-
201	468382.72	1251059.29	Аналитический	0.20	-
202	468326.79	1251035.49	Аналитический	0.20	-
203	468277.37	1251011.30	Аналитический	0.20	-
204	468212.94	1250978.01	Аналитический	0.20	-
205	468192.42	1250963.81	Аналитический	0.20	-
206	468179.53	1250952.64	Аналитический	0.20	-
207	468147.78	1250934.76	Аналитический	0.20	-

1	2	3	4	5	6
208	468119.60	1250924.40	Аналитический	0.20	-
209	468046.32	1250914.99	Аналитический	0.20	-
210	468018.03	1250914.99	Аналитический	0.20	-
211	468010.40	1250914.98	Аналитический	0.20	-
212	467983.95	1250914.97	Аналитический	0.20	-
213	467929.92	1250936.20	Аналитический	0.20	-
214	467876.25	1250968.88	Аналитический	0.20	-
215	467837.34	1251002.92	Аналитический	0.20	-
216	467763.10	1251143.11	Картометрический	5.00	-
217	467665.50	1251093.61	Картометрический	5.00	-
218	467705.55	1251013.49	Картометрический	5.00	-
219	467741.29	1250889.69	Картометрический	5.00	-
220	467832.75	1250778.95	Картометрический	5.00	-
221	467906.70	1250725.50	Картометрический	5.00	-
222	467923.88	1250716.28	Картометрический	5.00	-
223	467999.55	1250679.68	Картометрический	5.00	-
224	468073.23	1250702.04	Картометрический	5.00	-
225	468252.77	1250693.04	Картометрический	5.00	-
226	468299.40	1250729.55	Картометрический	5.00	-
227	468316.49	1250807.22	Картометрический	5.00	-
228	468355.77	1250889.60	Картометрический	5.00	-
229	468464.84	1250934.30	Картометрический	5.00	-
230	468523.96	1250881.76	Картометрический	5.00	-
231	468595.92	1250900.70	Картометрический	5.00	-
232	468665.83	1250957.66	Картометрический	5.00	-
233	468682.12	1251010.97	Картометрический	5.00	-
192	468716.47	1251030.85	Картометрический	5.00	-
234	467834.20	1250369.62	Аналитический	0.20	-
235	467836.11	1250402.77	Аналитический	0.20	-
236	467767.84	1250468.94	Картометрический	5.00	-
237	467759.97	1250506.42	Картометрический	5.00	-
238	467708.30	1250519.16	Картометрический	5.00	-
239	467660.12	1250570.65	Картометрический	5.00	-
240	467649.89	1250613.16	Картометрический	5.00	-
241	467609.41	1250619.48	Картометрический	5.00	-
242	467536.24	1250612.42	Картометрический	5.00	-
243	467468.39	1250578.65	Картометрический	5.00	-
244	467448.09	1250579.95	Картометрический	5.00	-
245	467320.70	1250527.24	Картометрический	5.00	-
246	467310.41	1250485.30	Картометрический	5.00	-
247	467232.14	1250449.21	Картометрический	5.00	-
248	467165.65	1250401.04	Картометрический	5.00	-
249	467178.02	1250352.38	Картометрический	5.00	-
250	467133.84	1250286.20	Аналитический	0.20	-
251	467288.46	1250291.95	Аналитический	0.20	-
252	467325.70	1250305.93	Аналитический	0.20	-
253	467352.83	1250316.12	Аналитический	0.20	-

1	2	3	4	5	6
254	467377.73	1250306.13	Аналитический	0.20	-
255	467414.41	1250303.85	Аналитический	0.20	-
256	467465.35	1250313.52	Аналитический	0.20	-
257	467528.39	1250337.68	Аналитический	0.20	-
258	467572.84	1250348.18	Аналитический	0.20	-
259	467590.76	1250351.26	Аналитический	0.20	-
260	467661.61	1250345.10	Аналитический	0.20	-
261	467680.97	1250343.42	Аналитический	0.20	-
262	467746.35	1250329.05	Аналитический	0.20	-
263	467804.47	1250364.60	Аналитический	0.20	-
234	467834.20	1250369.62	Аналитический	0.20	-
264	467203.15	1250797.64	Картометрический	5.00	-
265	467185.99	1250874.29	Аналитический	0.20	-
266	467153.83	1250870.70	Аналитический	0.20	-
267	467098.69	1250864.53	Аналитический	0.20	-
268	467087.26	1250863.25	Аналитический	0.20	-
269	467049.02	1250858.97	Аналитический	0.20	-
270	466954.43	1250848.65	Аналитический	0.20	-
271	466668.00	1250817.40	Аналитический	0.20	-
272	466658.84	1250816.40	Аналитический	0.20	-
273	466664.17	1250792.51	Аналитический	0.20	-
274	466678.70	1250752.07	Аналитический	0.20	-
275	466660.19	1250734.08	Аналитический	0.20	-
276	466649.50	1250705.90	Аналитический	0.20	-
277	466645.72	1250684.27	Аналитический	0.20	-
278	466629.73	1250668.38	Аналитический	0.20	-
279	466642.53	1250645.91	Аналитический	0.20	-
280	466652.69	1250616.55	Аналитический	0.20	-
281	466657.51	1250583.76	Аналитический	0.20	-
282	466662.76	1250589.95	Аналитический	0.20	-
283	466709.96	1250590.17	Аналитический	0.30	-
284	466728.70	1250590.17	Аналитический	0.30	-
285	466785.32	1250674.37	Картометрический	5.00	-
286	466803.47	1250667.74	Картометрический	5.00	-
287	466835.77	1250657.80	Картометрический	5.00	-
288	466871.70	1250634.51	Картометрический	5.00	-
289	466916.47	1250613.48	Картометрический	5.00	-
290	466967.04	1250616.13	Картометрический	5.00	-
291	467000.71	1250683.41	Картометрический	5.00	-
292	467019.80	1250723.23	Картометрический	5.00	-
293	467058.57	1250754.03	Картометрический	5.00	-
294	467171.65	1250779.16	Картометрический	5.00	-
264	467203.15	1250797.64	Картометрический	5.00	-
295	466599.81	1250494.98	Аналитический	0.20	-
296	466611.08	1250544.57	Аналитический	0.20	-
297	466639.48	1250542.99	Аналитический	0.20	-

1	2	3	4	5	6
298	466641.54	1250557.03	Аналитический	0.20	-
299	466642.03	1250583.08	Аналитический	0.20	-
300	466636.73	1250613.31	Аналитический	0.20	-
301	466626.42	1250641.19	Аналитический	0.20	-
302	466614.54	1250658.07	Аналитический	0.20	-
303	466596.48	1250677.57	Аналитический	0.20	-
304	466590.70	1250683.64	Аналитический	0.20	-
305	466584.86	1250684.06	Аналитический	0.20	-
306	466577.90	1250679.33	Аналитический	0.20	-
307	466567.57	1250688.64	Аналитический	0.20	-
308	466571.92	1250694.21	Аналитический	0.20	-
309	466571.47	1250699.15	Аналитический	0.20	-
310	466561.39	1250708.04	Аналитический	0.20	-
311	466536.53	1250726.73	Аналитический	0.20	-
312	466519.69	1250736.48	Аналитический	0.20	-
313	466487.88	1250746.30	Аналитический	0.20	-
314	466461.03	1250752.24	Аналитический	0.20	-
315	466411.05	1250762.47	Аналитический	0.20	-
316	466383.27	1250768.09	Аналитический	0.20	-
317	466342.30	1250774.58	Аналитический	0.20	-
318	466323.05	1250778.38	Аналитический	0.20	-
319	466284.34	1250782.25	Аналитический	0.20	-
320	466236.92	1250783.11	Аналитический	0.20	-
321	466193.06	1250780.84	Аналитический	0.20	-
322	466168.12	1250781.20	Аналитический	0.20	-
323	466148.45	1250782.82	Аналитический	0.20	-
324	466123.47	1250788.24	Аналитический	0.20	-
325	466089.03	1250797.68	Аналитический	0.20	-
326	466062.34	1250806.21	Аналитический	0.20	-
327	466034.21	1250818.07	Аналитический	0.20	-
328	466011.05	1250828.89	Аналитический	0.20	-
329	465978.14	1250842.54	Аналитический	0.20	-
330	465920.88	1250864.15	Аналитический	0.20	-
331	465891.53	1250874.40	Аналитический	0.20	-
332	465783.30	1250912.39	Аналитический	0.20	-
333	465729.62	1250930.19	Аналитический	0.20	-
334	465617.92	1250964.90	Аналитический	0.20	-
335	465604.33	1250967.97	Аналитический	0.20	-
336	465599.43	1250965.79	Аналитический	0.20	-
337	465570.09	1250947.93	Аналитический	0.20	-
338	465563.83	1250943.27	Аналитический	0.20	-
339	465538.79	1250920.02	Аналитический	0.20	-
340	465535.97	1250916.24	Аналитический	0.20	-
341	465517.96	1250930.64	Аналитический	0.20	-
342	465481.44	1250879.69	Аналитический	0.20	-
343	465470.12	1250853.12	Аналитический	0.20	-
344	465383.38	1250888.96	Аналитический	0.20	-
345	465393.85	1250928.00	Аналитический	0.20	-

1	2	3	4	5	6
346	465410.23	1250992.70	Аналитический	0.20	-
347	465418.61	1251028.18	Аналитический	0.20	-
348	465381.99	1251063.16	Аналитический	0.20	-
349	465016.50	1251167.02	Аналитический	0.20	-
350	465028.49	1251293.06	Аналитический	0.20	-
351	465009.09	1251422.82	Аналитический	0.20	-
352	465038.64	1251427.24	Аналитический	0.20	-
353	465173.44	1251362.48	Аналитический	0.20	-
354	465321.74	1251494.95	Аналитический	0.20	-
355	465329.61	1251507.54	Аналитический	0.20	-
356	465338.69	1251521.89	Аналитический	0.20	-
357	465276.55	1251565.30	Аналитический	0.20	-
358	465343.62	1251671.13	Аналитический	0.20	-
359	465352.38	1251686.09	Аналитический	0.20	-
360	465370.83	1251675.36	Аналитический	0.20	-
361	465383.45	1251696.34	Аналитический	0.20	-
362	465609.37	1252091.42	Аналитический	0.20	-
363	465524.24	1252181.16	Аналитический	0.20	-
364	465647.60	1252319.67	Аналитический	0.20	-
365	465673.85	1252344.00	Аналитический	0.20	-
366	465799.43	1252475.65	Аналитический	0.20	-
367	465694.41	1252614.10	Аналитический	0.20	-
368	465632.43	1252617.33	Аналитический	0.20	-
369	465561.49	1252573.39	Аналитический	0.20	-
370	465455.02	1252544.52	Аналитический	0.20	-
371	465401.71	1252515.38	Аналитический	0.20	-
372	465344.02	1252441.85	Аналитический	0.20	-
373	465331.59	1252440.20	Аналитический	0.20	-
374	465322.08	1252431.39	Аналитический	0.20	-
375	465240.28	1252334.09	Аналитический	0.20	-
376	465249.74	1252326.73	Аналитический	0.20	-
377	465239.05	1252313.47	Аналитический	0.20	-
378	465220.84	1252296.78	Аналитический	0.20	-
379	465211.45	1252284.33	Аналитический	0.20	-
380	465208.66	1252280.04	Аналитический	0.20	-
381	465185.41	1252238.96	Аналитический	0.20	-
382	465181.81	1252226.10	Аналитический	0.20	-
383	465167.47	1252207.49	Аналитический	0.20	-
384	465154.85	1252180.32	Аналитический	0.20	-
385	465137.07	1252152.18	Аналитический	0.20	-
386	465112.03	1252122.62	Аналитический	0.20	-
387	465083.84	1252088.27	Аналитический	0.20	-
388	465067.37	1252068.38	Аналитический	0.20	-
389	465051.06	1252047.33	Аналитический	0.20	-
390	465036.88	1252025.12	Аналитический	0.20	-
391	465025.54	1252000.55	Аналитический	0.20	-
392	464997.32	1251950.48	Аналитический	0.20	-
393	464980.26	1251917.72	Аналитический	0.20	-

1	2	3	4	5	6
394	464962.44	1251884.13	Аналитический	0.20	-
395	464956.80	1251864.53	Аналитический	0.20	-
396	464939.16	1251823.49	Аналитический	0.20	-
397	464914.58	1251784.53	Аналитический	0.20	-
398	464895.76	1251740.68	Аналитический	0.20	-
399	464870.47	1251673.63	Аналитический	0.20	-
400	464849.60	1251616.15	Аналитический	0.20	-
401	464843.20	1251596.37	Аналитический	0.20	-
402	464830.63	1251575.56	Аналитический	0.20	-
403	464816.61	1251522.99	Аналитический	0.20	-
404	464814.36	1251517.15	Аналитический	0.20	-
405	464809.20	1251503.79	Аналитический	0.20	-
406	464806.96	1251467.97	Аналитический	0.20	-
407	464800.58	1251469.04	Аналитический	0.20	-
408	464799.78	1251458.14	Аналитический	0.20	-
409	464799.78	1251449.38	Аналитический	0.20	-
410	464709.29	1251446.55	Аналитический	0.20	-
411	464703.81	1251454.84	Аналитический	0.20	-
412	464701.18	1251495.99	Аналитический	0.20	-
413	464702.53	1251530.64	Аналитический	0.20	-
414	464720.78	1251584.29	Аналитический	0.20	-
415	464736.28	1251624.23	Аналитический	0.20	-
416	464765.56	1251691.37	Аналитический	0.20	-
417	464786.35	1251792.33	Аналитический	0.20	-
418	464793.10	1251820.79	Аналитический	0.20	-
419	464684.93	1251848.56	Аналитический	0.20	-
420	464626.21	1251786.72	Аналитический	0.20	-
421	464541.12	1251683.59	Аналитический	0.20	-
422	464512.22	1251655.20	Аналитический	0.20	-
423	464491.40	1251628.96	Аналитический	0.20	-
424	464463.35	1251617.20	Аналитический	0.20	-
425	464406.18	1251610.62	Аналитический	0.20	-
426	464405.31	1251520.79	Аналитический	0.20	-
427	464388.60	1251488.05	Аналитический	0.20	-
428	464319.42	1251410.39	Аналитический	0.20	-
429	464256.15	1251321.19	Аналитический	0.20	-
430	464229.82	1251244.42	Аналитический	0.20	-
431	464165.24	1251155.28	Аналитический	0.20	-
432	464119.93	1251102.63	Аналитический	0.20	-
433	464109.06	1251072.94	Аналитический	0.20	-
434	464043.24	1250971.51	Аналитический	0.20	-
435	464019.31	1250951.54	Аналитический	0.20	-
436	463835.28	1250853.25	Аналитический	0.20	-
437	463665.02	1250804.15	Аналитический	0.20	-
438	463472.25	1250824.39	Аналитический	0.20	-
439	463468.11	1250722.23	Аналитический	0.20	-
440	463550.42	1250686.73	Аналитический	0.20	-
441	463621.75	1250690.35	Аналитический	0.20	-

1	2	3	4	5	6
442	463695.36	1250665.24	Аналитический	0.20	-
443	463801.93	1250698.01	Аналитический	0.20	-
444	463918.94	1250648.17	Аналитический	0.20	-
445	464025.56	1250673.26	Аналитический	0.20	-
446	464104.52	1250780.01	Аналитический	0.20	-
447	464164.33	1250812.94	Аналитический	0.20	-
448	464238.91	1250838.70	Аналитический	0.20	-
449	464297.02	1250901.07	Аналитический	0.20	-
450	464335.93	1250975.65	Аналитический	0.20	-
451	464389.07	1250995.28	Аналитический	0.20	-
452	464404.40	1251007.04	Аналитический	0.20	-
453	464409.98	1251011.33	Аналитический	0.20	-
454	464442.52	1251036.31	Аналитический	0.20	-
455	464479.63	1251074.05	Аналитический	0.20	-
456	464520.27	1251130.93	Аналитический	0.20	-
457	464591.24	1251249.50	Аналитический	0.20	-
458	464609.12	1251287.99	Аналитический	0.20	-
459	464621.96	1251283.57	Аналитический	0.20	-
460	464643.65	1251329.03	Аналитический	0.20	-
461	464637.27	1251339.23	Аналитический	0.20	-
462	464652.01	1251383.67	Аналитический	0.20	-
463	464660.42	1251412.72	Аналитический	0.20	-
464	464670.69	1251412.18	Аналитический	0.20	-
465	464679.53	1251417.94	Аналитический	0.20	-
466	464699.22	1251418.41	Аналитический	0.20	-
467	464742.60	1251417.33	Аналитический	0.20	-
468	464769.55	1251423.76	Аналитический	0.20	-
469	464776.56	1251415.40	Аналитический	0.20	-
470	464808.43	1251415.63	Аналитический	0.20	-
471	464814.70	1251376.21	Аналитический	0.20	-
472	464850.99	1251365.45	Аналитический	0.20	-
473	464881.63	1251297.88	Аналитический	0.20	-
474	464851.25	1251211.23	Аналитический	0.20	-
475	464846.45	1251155.27	Аналитический	0.20	-
476	464831.01	1251119.57	Аналитический	0.20	-
477	464801.92	1251156.65	Аналитический	0.20	-
478	464782.53	1251136.61	Аналитический	0.20	-
479	464772.29	1251109.59	Аналитический	0.20	-
480	464773.16	1251049.24	Аналитический	0.20	-
481	464766.63	1251020.27	Аналитический	0.20	-
482	464741.13	1250992.38	Аналитический	0.20	-
483	464733.09	1250965.09	Аналитический	0.20	-
484	464733.12	1250941.21	Аналитический	0.20	-
485	464773.46	1250889.11	Аналитический	0.20	-
486	464814.92	1250852.12	Аналитический	0.20	-
487	464826.90	1250850.30	Аналитический	0.20	-
488	464859.00	1250830.91	Аналитический	0.20	-
489	464875.46	1250839.99	Аналитический	0.20	-

1	2	3	4	5	6
490	464910.49	1250823.50	Аналитический	0.20	-
491	464972.37	1250838.45	Аналитический	0.20	-
492	464989.25	1250829.21	Аналитический	0.20	-
493	464990.84	1250817.11	Аналитический	0.20	-
494	465028.42	1250802.47	Аналитический	0.20	-
495	465071.41	1250781.77	Аналитический	0.20	-
496	465131.28	1250756.29	Аналитический	0.20	-
497	465185.12	1250732.79	Аналитический	0.20	-
498	465193.92	1250729.25	Аналитический	0.20	-
499	465193.71	1250726.79	Аналитический	0.20	-
500	465198.65	1250715.43	Аналитический	0.20	-
501	465196.33	1250710.69	Аналитический	0.20	-
502	465205.17	1250703.53	Аналитический	0.20	-
503	465200.06	1250690.69	Аналитический	0.20	-
504	465188.28	1250655.34	Аналитический	0.20	-
505	465191.14	1250634.33	Аналитический	0.20	-
506	465203.88	1250601.53	Аналитический	0.20	-
507	465220.12	1250572.87	Аналитический	0.20	-
508	465242.10	1250550.58	Аналитический	0.20	-
509	465289.86	1250525.74	Аналитический	0.20	-
510	465355.14	1250507.27	Аналитический	0.20	-
511	465391.13	1250508.22	Аналитический	0.20	-
512	465421.38	1250523.83	Аналитический	0.20	-
513	465490.80	1250569.68	Аналитический	0.20	-
514	465502.90	1250589.11	Аналитический	0.20	-
515	465497.28	1250595.83	Аналитический	0.20	-
516	465502.94	1250599.08	Аналитический	0.20	-
517	465514.63	1250620.52	Аналитический	0.20	-
518	465519.14	1250619.36	Аналитический	0.20	-
519	465542.58	1250624.31	Аналитический	0.20	-
520	465552.88	1250635.30	Аналитический	0.20	-
521	465596.21	1250664.26	Аналитический	0.20	-
522	465645.57	1250695.79	Аналитический	0.20	-
523	465677.32	1250716.37	Аналитический	0.20	-
524	465682.61	1250711.72	Аналитический	0.20	-
525	465686.15	1250699.86	Аналитический	0.20	-
526	465698.52	1250699.46	Аналитический	0.20	-
527	465708.82	1250708.33	Аналитический	0.20	-
528	465727.10	1250727.07	Аналитический	0.20	-
529	465747.61	1250743.26	Аналитический	0.20	-
530	465754.88	1250751.15	Аналитический	0.20	-
531	465766.89	1250748.97	Аналитический	0.20	-
532	465852.87	1250695.62	Аналитический	0.20	-
533	465883.64	1250661.40	Аналитический	0.20	-
534	465921.93	1250639.90	Аналитический	0.20	-
535	465930.79	1250637.31	Аналитический	0.20	-
536	465937.00	1250635.49	Аналитический	0.20	-
537	465945.78	1250638.69	Аналитический	0.20	-

1	2	3	4	5	6
538	465955.82	1250645.07	Аналитический	0.20	-
539	465963.35	1250647.64	Аналитический	0.20	-
540	465974.02	1250642.58	Аналитический	0.20	-
541	466002.27	1250626.14	Аналитический	0.20	-
542	466108.36	1250562.26	Аналитический	0.20	-
543	466143.90	1250537.17	Аналитический	0.20	-
544	466131.23	1250510.02	Аналитический	0.20	-
545	466192.77	1250460.25	Аналитический	0.20	-
546	466276.92	1250429.48	Аналитический	0.20	-
547	466428.95	1250393.28	Аналитический	0.20	-
548	466529.39	1250501.88	Аналитический	0.20	-
295	466599.81	1250494.98	Аналитический	0.20	-
549	464945.81	1251004.23	Аналитический	0.10	-
550	464967.39	1251036.94	Аналитический	0.10	-
551	464886.59	1251059.35	Аналитический	0.10	-
552	464875.57	1251022.74	Аналитический	0.10	-
549	464945.81	1251004.23	Аналитический	0.10	-
553	463372.71	1250730.34	Аналитический	0.20	-
554	463376.38	1250834.48	Аналитический	0.20	-
555	463317.89	1250840.71	Аналитический	0.20	-
556	463237.03	1250882.92	Аналитический	0.20	-
557	463202.93	1250895.99	Аналитический	0.20	-
558	463132.26	1250894.14	Аналитический	0.20	-
559	463082.63	1250889.37	Аналитический	0.20	-
560	462994.26	1250904.87	Аналитический	0.20	-
561	462961.45	1250904.37	Аналитический	0.20	-
562	462867.69	1250881.29	Аналитический	0.20	-
563	462822.35	1250886.17	Аналитический	0.20	-
564	462821.53	1250802.71	Аналитический	0.20	-
565	462825.36	1250675.05	Аналитический	0.20	-
566	462904.59	1250687.81	Аналитический	0.20	-
567	462996.80	1250651.44	Аналитический	0.20	-
568	463117.50	1250677.06	Аналитический	0.20	-
569	463250.64	1250722.07	Аналитический	0.20	-
570	463301.89	1250726.60	Аналитический	0.20	-
571	463352.03	1250714.46	Аналитический	0.20	-
553	463372.71	1250730.34	Аналитический	0.20	-
572	465005.85	1250177.25	Аналитический	0.20	-
573	465005.78	1250189.10	Аналитический	0.20	-
574	465005.71	1250199.42	Аналитический	0.20	-
575	465004.76	1250319.70	Аналитический	0.20	-
576	464942.84	1250314.20	Аналитический	0.20	-
577	464952.48	1250468.96	Аналитический	0.20	-
578	464922.65	1250496.65	Аналитический	0.20	-
579	464708.65	1250602.74	Аналитический	0.20	-

1	2	3	4	5	6
580	464699.81	1250411.86	Аналитический	0.20	-
581	464687.66	1250350.27	Аналитический	0.20	-
582	464645.43	1250345.53	Аналитический	0.20	-
583	464649.38	1250408.32	Аналитический	0.20	-
584	464632.32	1250603.74	Аналитический	0.20	-
585	464517.95	1250599.14	Аналитический	0.20	-
586	464287.98	1250449.89	Аналитический	0.20	-
587	464239.62	1250441.31	Аналитический	0.20	-
588	464197.21	1250409.43	Аналитический	0.20	-
589	464207.95	1250308.16	Аналитический	0.20	-
590	464267.10	1250195.55	Аналитический	0.20	-
591	464316.68	1250220.30	Аналитический	0.20	-
592	464467.66	1250288.72	Аналитический	0.20	-
593	464522.78	1250306.48	Аналитический	0.20	-
594	464609.29	1250278.70	Аналитический	0.20	-
572	465005.85	1250177.25	Аналитический	0.20	-
595	466092.50	1252515.84	Аналитический	0.20	-
596	466095.28	1252511.74	Аналитический	0.20	-
597	466122.21	1252652.27	Аналитический	0.20	-
598	466142.81	1252716.17	Аналитический	0.20	-
599	466144.16	1252720.35	Аналитический	0.20	-
600	466240.98	1252753.70	Аналитический	0.20	-
601	466270.21	1252762.79	Аналитический	0.20	-
602	466283.72	1252771.03	Аналитический	0.20	-
603	466286.77	1252775.15	Аналитический	0.20	-
604	466285.37	1252796.77	Аналитический	0.20	-
605	466220.26	1252937.81	Аналитический	0.20	-
606	466242.50	1253045.00	Аналитический	0.20	-
607	466263.21	1253089.91	Аналитический	0.20	-
608	466269.81	1253104.19	Аналитический	0.20	-
609	466311.44	1253167.88	Аналитический	0.20	-
610	466340.33	1253194.10	Аналитический	0.20	-
611	466374.66	1253214.05	Аналитический	0.20	-
612	466430.00	1253225.40	Аналитический	0.20	-
613	466431.82	1253229.86	Аналитический	0.20	-
614	466452.74	1253273.31	Аналитический	0.20	-
615	466471.06	1253298.10	Аналитический	0.20	-
616	466497.40	1253320.50	Аналитический	0.20	-
617	466556.12	1253354.19	Аналитический	0.20	-
618	466683.62	1253432.76	Аналитический	0.20	-
619	466744.60	1253473.86	Аналитический	0.20	-
620	466725.60	1253504.56	Аналитический	0.20	-
621	466897.83	1253642.57	Аналитический	0.20	-
622	466939.95	1253674.50	Аналитический	0.20	-
623	466978.95	1253709.00	Аналитический	0.20	-
624	466976.31	1253712.01	Аналитический	0.20	-
625	466967.14	1253724.58	Аналитический	0.20	-

1	2	3	4	5	6
626	467021.38	1253772.33	Аналитический	0.20	-
627	466975.94	1253830.20	Аналитический	0.20	-
628	466921.50	1253787.17	Аналитический	0.20	-
629	466545.64	1253543.63	Аналитический	0.20	-
630	466515.11	1253516.97	Аналитический	0.20	-
631	466579.75	1253438.55	Аналитический	0.20	-
632	466484.14	1253378.23	Аналитический	0.20	-
633	466435.21	1253434.94	Аналитический	0.20	-
634	466376.99	1253389.70	Аналитический	0.20	-
635	466361.11	1253407.80	Аналитический	0.20	-
636	466338.02	1253438.65	Аналитический	0.20	-
637	466316.74	1253424.66	Аналитический	0.20	-
638	466287.64	1253429.96	Аналитический	0.20	-
639	466271.65	1253423.92	Аналитический	0.20	-
640	466219.21	1253372.71	Аналитический	0.20	-
641	466204.76	1253115.01	Аналитический	0.20	-
642	466095.33	1253179.91	Аналитический	0.20	-
643	466088.11	1253183.42	Аналитический	0.20	-
644	466069.46	1253151.94	Аналитический	0.20	-
645	466059.89	1253114.11	Аналитический	0.20	-
646	466049.18	1252987.16	Аналитический	0.20	-
647	466138.03	1252938.52	Аналитический	0.20	-
648	466105.82	1252836.34	Аналитический	0.20	-
649	465999.22	1252898.03	Аналитический	0.20	-
650	465949.98	1252830.88	Аналитический	0.20	-
651	465882.90	1252706.45	Аналитический	0.20	-
652	465846.77	1252594.07	Аналитический	0.20	-
653	465906.11	1252514.69	Аналитический	0.20	-
654	465925.57	1252501.41	Аналитический	0.20	-
655	465951.29	1252529.43	Аналитический	0.20	-
656	465933.08	1252545.90	Аналитический	0.20	-
657	465965.70	1252587.28	Аналитический	0.20	-
658	465978.40	1252580.12	Аналитический	0.20	-
595	466092.50	1252515.84	Аналитический	0.20	-
659	466515.18	1253813.72	Аналитический	0.20	-
660	466521.62	1253873.65	Аналитический	0.20	-
661	466522.06	1253877.75	Аналитический	0.20	-
662	466482.01	1253880.43	Аналитический	0.20	-
663	466480.67	1253897.37	Аналитический	0.20	-
664	466438.98	1253893.16	Аналитический	0.20	-
665	466435.60	1253892.82	Аналитический	0.20	-
666	466436.50	1253874.88	Аналитический	0.20	-
667	466436.53	1253874.18	Аналитический	0.20	-
668	466375.54	1253858.80	Аналитический	0.20	-
669	466370.87	1253857.62	Аналитический	0.20	-
670	466366.03	1253855.66	Аналитический	0.20	-
671	466289.67	1253824.77	Аналитический	0.20	-

1	2	3	4	5	6
672	466257.56	1253811.78	Аналитический	0.20	-
673	466227.01	1253799.42	Аналитический	0.20	-
674	466153.54	1253762.02	Аналитический	0.20	-
675	466136.16	1253753.17	Аналитический	0.20	-
676	466135.45	1253752.81	Аналитический	0.20	-
677	466123.13	1253746.53	Аналитический	0.20	-
678	466107.18	1253738.42	Аналитический	0.20	-
679	466058.21	1253663.93	Аналитический	0.20	-
680	466031.67	1253615.39	Аналитический	0.20	-
681	466048.87	1253587.33	Аналитический	0.20	-
682	466092.57	1253611.21	Аналитический	0.20	-
683	466156.05	1253622.43	Аналитический	0.20	-
684	466283.56	1253684.99	Аналитический	0.20	-
685	466401.85	1253750.73	Аналитический	0.20	-
686	466497.39	1253803.83	Аналитический	0.20	-
659	466515.18	1253813.72	Аналитический	0.20	-
3. Сведения о характерных точках части (частей) границы объекта					
Обозначение характерных точек части границы	Координаты, м		Метод определения координат характерной точки	Средняя квадратическая погрешность положения характерной точки (M _t), м	Описание обозначения точки на местности (при наличии)
	X	Y			
1	2	3	4	5	6
Часть №					
-	-	-	-	-	-



Figure 1 (cont.)

Legend

- Water
- Proposed Right-of-Way
- Proposed Right-of-Way
- Proposed Right-of-Way

North Carolina Department of Transportation
Division of Planning and Policy
2011

ОПИСАНИЕ МЕСТОПОЛОЖЕНИЯ ГРАНИЦ

Общественно-деловая зона села Скупая Потудань – ОД/1

 (наименование объекта, местоположение границ которого описано
 (далее - объект))

Раздел 1

Сведения об объекте		
№ п/п	Характеристики объекта	Описание характеристик
1	2	3
1	Местоположение объекта	Воронежская область, Нижнедевицкий муниципальный район, Скупопотуданское сельское поселение, село Скупая Потудань
2	Площадь объекта \pm величина погрешности определения площади ($P \pm \text{Дельта } P$)	27718 \pm 2914 м ²
3	Иные характеристики объекта	-



Сведения о местоположении границ объекта					
1. Система координат: МСК - 36, зона 1					
2. Сведения о характерных точках границ объекта					
Обозначение характерных точек границ	Координаты, м		Метод определения координат характерной точки	Средняя квадратическая погрешность положения характерной точки (Мт), м	Описание обозначения точки на местности (при наличии)
	Х	У			
1	2	3	4	5	6
1	466042.35	1250835.63	Аналитический	0.20	-
2	466061.06	1250884.24	Картометрический	5.00	-
3	466028.94	1250896.13	Картометрический	5.00	-
4	466011.11	1250891.01	Аналитический	0.20	-
5	466013.84	1250874.95	Аналитический	0.20	-
6	466015.00	1250864.02	Аналитический	0.20	-
7	466018.11	1250848.16	Аналитический	0.20	-
1	466042.35	1250835.63	Аналитический	0.20	-
8	465623.90	1250980.46	Аналитический	0.20	-
9	465621.88	1251012.68	Картометрический	5.00	-
10	465584.09	1251068.32	Картометрический	5.00	-
11	465524.47	1251025.57	Аналитический	0.30	-
12	465488.34	1251010.46	Аналитический	0.30	-
13	465479.92	1250975.61	Картометрический	5.00	-
14	465410.23	1250992.70	Картометрический	5.00	-
15	465393.85	1250928.00	Аналитический	0.10	-
16	465383.38	1250888.96	Аналитический	0.10	-
17	465470.12	1250853.12	Аналитический	0.20	-
18	465481.44	1250879.69	Аналитический	0.20	-
19	465517.96	1250930.64	Аналитический	0.20	-
20	465535.97	1250916.24	Аналитический	0.20	-
21	465538.79	1250920.02	Аналитический	0.20	-
22	465563.83	1250943.27	Аналитический	0.20	-
23	465554.84	1250952.96	Аналитический	0.20	-
24	465567.63	1250964.72	Аналитический	0.20	-
25	465600.26	1250990.48	Аналитический	0.20	-
8	465623.90	1250980.46	Аналитический	0.20	-
26	464945.81	1251004.23	Аналитический	0.10	-
27	464967.39	1251036.94	Аналитический	0.10	-
28	464886.59	1251059.35	Аналитический	0.10	-
29	464875.57	1251022.74	Аналитический	0.10	-
26	464945.81	1251004.23	Аналитический	0.10	-

3. Сведения о характерных точках части (частей) границы объекта					
Обозначение характерных точек части границы	Координаты, м		Метод определения координат характерной точки	Средняя квадратическая погрешность положения характерной точки (Mt), м	Описание обозначения точки на местности (при наличии)
	X	Y			
1	2	3	4	5	6
Часть №					
-	-	-	-	-	-




Масштаб 1:5000

Используемые условные знаки и обозначения:

- | | |
|---|---|
|  | границы территориальной зоны |
|  | характерная точка границ территориальной зоны |

Заместитель руководителя БУВО «Нормативно-проектный центр»

Подпись  А.В. Ромишов Дата « 29 » марта 2021 г.

Место для оттиска печати (или инициал) лица, составившего описание местоположения границ объекта



ОПИСАНИЕ МЕСТОПОЛОЖЕНИЯ ГРАНИЦ

Производственно-коммунальная зона села Скупая Потудань – П1/1

(наименование объекта, местоположение границ которого описано
(далее - объект))

Раздел 1

Сведения об объекте		
№ п/п	Характеристики объекта	Описание характеристик
1	2	3
1	Местоположение объекта	Воронежская область, Нижнедевицкий муниципальный район, Скупопотуданское сельское поселение, село Скупая Потудань
2	Площадь объекта ± величина погрешности определения площади ($P \pm \Delta P$)	2598+/-892 м ²
3	Иные характеристики объекта	-

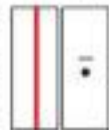
Раздел 2

Сведения о местоположении границ объекта					
1. Система координат: МСК - 36, зона 1					
2. Сведения о характерных точках границ объекта					
Обозначение характерных точек границ	Координаты, м		Метод определения координат характерной точки	Средняя квадратическая погрешность положения характерной точки (Mt), м	Описание обозначения точки на местности (при наличии)
	X	Y			
1	2	3	4	5	6
1	465479.92	1250975.61	Картометрический	5.00	-
2	465488.34	1251010.46	Аналитический	0.30	-
3	465418.61	1251028.18	Картометрический	5.00	-
4	465410.23	1250992.70	Картометрический	5.00	-
1	465479.92	1250975.61	Картометрический	5.00	-
5	466009.97	1252126.82	Картометрический	5.00	-
6	465982.94	1252207.46	Картометрический	5.00	-
7	465910.10	1252187.96	Картометрический	5.00	-
8	465935.73	1252109.84	Аналитический	0.20	-
9	465941.69	1252111.20	Аналитический	0.20	-
5	466009.97	1252126.82	Картометрический	5.00	-
3. Сведения о характерных точках части (частей) границы объекта					
Обозначение характерных точек части границы	Координаты, м		Метод определения координат характерной точки	Средняя квадратическая погрешность положения характерной точки (Mt), м	Описание обозначения точки на местности (при наличии)
	X	Y			
1	2	3	4	5	6
Часть №					
-	-	-	-	-	-

Раздел 4
План границ объекта



Используемые условные знаки и обозначения:



Масштаб 1:5000

Заместитель руководителя БУЧО «Нормативно-проектный центр»

Подпись: А.В. Ромашов Дата: 29.03.2021 г.

Место для оттиска печати (или подпись) _____, составившего описание местоположения границ объекта



ОПИСАНИЕ МЕСТОПОЛОЖЕНИЯ ГРАНИЦ

Зона улиц, дорог, инженерной и транспортной инфраструктуры
села Скупая Потудань – ИТ1/1

(наименование объекта, местоположение границ которого описано
(далее - объект)

Раздел 1

Сведения об объекте		
№ п/п	Характеристики объекта	Описание характеристик
1	2	3
1	Местоположение объекта	Воронежская область, Нижнедевицкий муниципальный район, Скупопотуданское сельское поселение, село Скупая Потудань
2	Площадь объекта ± величина погрешности определения площади ($P \pm \Delta P$)	67486+/-455 м ²
3	Иные характеристики объекта	-

Сведения о местоположении границ объекта					
1. Система координат: МСК - 36, зона 1					
2. Сведения о характерных точках границ объекта					
Обозначение характерных точек границ	Координаты, м		Метод определения координат характерной точки	Средняя квадратическая погрешность положения характерной точки (M _t), м	Описание обозначения точки на местности (при наличии)
	X	Y			
1	2	3	4	5	6
1	470821.15	1251110.11	Аналитический	0.50	-
2	470863.87	1251148.65	Аналитический	0.50	-
3	470829.73	1251202.45	Аналитический	0.50	-
4	470881.11	1251254.60	Аналитический	0.50	-
5	470876.68	1251261.48	Аналитический	0.50	-
6	470815.04	1251198.95	Аналитический	0.50	-
7	470793.74	1251232.09	Аналитический	0.50	-
8	470803.48	1251238.18	Аналитический	0.50	-
9	470802.10	1251240.39	Аналитический	0.50	-
10	470792.34	1251234.29	Аналитический	0.50	-
11	470782.87	1251249.02	Аналитический	0.50	-
12	470844.71	1251311.08	Аналитический	0.50	-
13	470840.28	1251317.94	Аналитический	0.50	-
14	470778.43	1251255.94	Аналитический	0.50	-
15	470709.90	1251362.61	Аналитический	0.50	-
16	470714.23	1251388.97	Аналитический	0.50	-
17	470704.58	1251417.94	Аналитический	0.50	-
18	470692.77	1251428.80	Аналитический	0.50	-
19	470667.39	1251428.80	Аналитический	0.50	-
20	470630.93	1251485.56	Аналитический	0.50	-
21	470632.50	1251497.03	Аналитический	0.50	-
22	470617.27	1251518.41	Аналитический	0.50	-
23	470617.26	1251518.42	Аналитический	0.50	-
24	470616.55	1251519.30	Аналитический	0.50	-
25	470616.50	1251533.19	Аналитический	0.50	-
26	470597.67	1251563.18	Аналитический	0.50	-
27	470595.89	1251565.66	Аналитический	0.50	-
28	470593.48	1251569.47	Аналитический	0.50	-
29	470603.25	1251580.65	Аналитический	0.50	-
30	470599.47	1251586.51	Аналитический	0.50	-
31	470577.50	1251568.68	Аналитический	0.50	-
32	470540.03	1251626.79	Аналитический	0.50	-
33	470526.75	1251647.71	Аналитический	0.50	-
34	470546.41	1251668.86	Аналитический	0.50	-
35	470528.21	1251697.11	Аналитический	0.50	-


1	2	3	4	5	6
36	470508.20	1251676.60	Аналитический	0.50	-
37	470502.52	1251685.45	Аналитический	0.50	-
38	470546.08	1251773.18	Аналитический	0.50	-
39	470539.46	1251777.90	Аналитический	0.50	-
40	470543.47	1251812.28	Аналитический	0.50	-
41	470479.58	1251721.16	Аналитический	0.50	-
42	470461.59	1251695.51	Аналитический	0.50	-
43	470481.83	1251663.99	Аналитический	0.50	-
44	470464.89	1251638.29	Аналитический	0.50	-
45	470458.05	1251630.81	Аналитический	0.50	-
46	470463.94	1251625.42	Аналитический	0.50	-
47	470469.38	1251631.35	Аналитический	0.50	-
48	470473.01	1251625.75	Аналитический	0.50	-
49	470485.98	1251605.73	Аналитический	0.50	-
50	470508.06	1251623.17	Аналитический	0.50	-
51	470558.18	1251545.13	Аналитический	0.50	-
52	470539.76	1251521.76	Аналитический	0.50	-
53	470545.48	1251512.84	Аналитический	0.50	-
54	470546.92	1251510.60	Аналитический	0.50	-
55	470574.63	1251467.32	Аналитический	0.50	-
56	470602.72	1251423.45	Аналитический	0.50	-
57	470649.21	1251352.14	Аналитический	0.50	-
58	470669.96	1251371.13	Аналитический	0.50	-
59	470737.54	1251265.93	Аналитический	0.50	-
60	470713.55	1251250.52	Аналитический	0.50	-
61	470737.61	1251212.91	Аналитический	0.50	-
62	470732.96	1251208.09	Аналитический	0.50	-
63	470738.72	1251202.54	Аналитический	0.50	-
64	470742.04	1251205.98	Аналитический	0.50	-
65	470768.04	1251165.34	Аналитический	0.50	-
66	470767.24	1251150.07	Аналитический	0.50	-
67	470772.96	1251144.48	Аналитический	0.50	-
68	470788.96	1251160.85	Аналитический	0.50	-
1	470821.15	1251110.11	Аналитический	0.50	-
69	466618.48	1250261.42	Аналитический	0.20	-
70	466620.23	1250324.31	Аналитический	0.20	-
71	466635.65	1250427.71	Аналитический	0.20	-
72	466652.03	1250513.00	Аналитический	0.20	-
73	466657.82	1250555.81	Аналитический	0.20	-
74	466657.51	1250583.76	Аналитический	0.20	-
75	466652.69	1250616.55	Аналитический	0.20	-
76	466642.53	1250645.91	Аналитический	0.20	-
77	466629.73	1250668.38	Аналитический	0.20	-
78	466601.69	1250697.69	Аналитический	0.20	-
79	466599.05	1250703.95	Аналитический	0.20	-
80	466603.92	1250712.44	Аналитический	0.20	-
81	466593.91	1250721.76	Аналитический	0.20	-

1	2	3	4	5	6
82	466588.62	1250718.00	Аналитический	0.20	-
83	466584.22	1250718.02	Аналитический	0.20	-
84	466573.16	1250728.44	Аналитический	0.20	-
85	466544.15	1250747.20	Аналитический	0.20	-
86	466522.93	1250756.34	Аналитический	0.20	-
87	466488.21	1250767.39	Аналитический	0.20	-
88	466464.66	1250772.91	Аналитический	0.20	-
89	466431.32	1250779.97	Аналитический	0.20	-
90	466429.44	1250783.43	Аналитический	0.20	-
91	466427.87	1250787.61	Аналитический	0.20	-
92	466415.84	1250789.60	Аналитический	0.20	-
93	466411.13	1250784.79	Аналитический	0.20	-
94	466408.12	1250782.20	Аналитический	0.20	-
95	466382.89	1250787.26	Аналитический	0.20	-
96	466341.30	1250794.86	Аналитический	0.20	-
97	466324.73	1250797.73	Аналитический	0.20	-
98	466291.04	1250800.91	Аналитический	0.20	-
99	466289.24	1250805.82	Аналитический	0.20	-
100	466287.62	1250810.80	Аналитический	0.20	-
101	466277.79	1250811.42	Аналитический	0.20	-
102	466275.32	1250805.27	Аналитический	0.20	-
103	466271.38	1250799.92	Аналитический	0.20	-
104	466242.62	1250800.53	Аналитический	0.20	-
105	466198.40	1250799.02	Аналитический	0.20	-
106	466173.42	1250799.09	Аналитический	0.20	-
107	466153.67	1250800.72	Аналитический	0.20	-
108	466130.12	1250806.43	Аналитический	0.20	-
109	466098.23	1250815.37	Аналитический	0.20	-
110	466070.20	1250825.08	Аналитический	0.20	-
111	466042.35	1250835.63	Аналитический	0.20	-
112	466018.11	1250848.16	Аналитический	0.20	-
113	466015.00	1250864.02	Аналитический	0.20	-
114	466013.84	1250874.95	Аналитический	0.20	-
115	466011.11	1250891.01	Аналитический	0.20	-
116	465994.01	1250886.25	Аналитический	0.20	-
117	465995.66	1250876.00	Аналитический	0.20	-
118	465990.09	1250877.73	Аналитический	0.20	-
119	465977.95	1250882.37	Аналитический	0.20	-
120	465972.66	1250863.80	Аналитический	0.20	-
121	465928.41	1250879.98	Аналитический	0.20	-
122	465898.80	1250890.67	Аналитический	0.20	-
123	465789.21	1250928.95	Аналитический	0.20	-
124	465729.46	1250947.81	Аналитический	0.20	-
125	465699.32	1250958.22	Аналитический	0.20	-
126	465706.10	1250992.36	Аналитический	0.20	-
127	465694.10	1250996.36	Аналитический	0.20	-
128	465683.16	1250984.20	Аналитический	0.20	-
129	465669.18	1250988.49	Аналитический	0.20	-

1	2	3	4	5	6
130	465662.73	1250967.52	Аналитический	0.20	-
131	465623.90	1250980.46	Аналитический	0.20	-
132	465600.26	1250990.48	Аналитический	0.20	-
133	465567.63	1250964.72	Аналитический	0.20	-
134	465554.84	1250952.96	Аналитический	0.20	-
135	465563.83	1250943.27	Аналитический	0.20	-
136	465570.09	1250947.93	Аналитический	0.20	-
137	465599.43	1250965.79	Аналитический	0.20	-
138	465604.33	1250967.97	Аналитический	0.20	-
139	465617.92	1250964.90	Аналитический	0.20	-
140	465729.62	1250930.19	Аналитический	0.20	-
141	465783.30	1250912.39	Аналитический	0.20	-
142	465891.53	1250874.40	Аналитический	0.20	-
143	465920.88	1250864.15	Аналитический	0.20	-
144	465978.14	1250842.54	Аналитический	0.20	-
145	466011.05	1250828.89	Аналитический	0.20	-
146	466034.21	1250818.07	Аналитический	0.20	-
147	466062.34	1250806.21	Аналитический	0.20	-
148	466089.03	1250797.68	Аналитический	0.20	-
149	466123.47	1250788.24	Аналитический	0.20	-
150	466148.45	1250782.82	Аналитический	0.20	-
151	466168.12	1250781.20	Аналитический	0.20	-
152	466193.06	1250780.84	Аналитический	0.20	-
153	466236.92	1250783.11	Аналитический	0.20	-
154	466284.34	1250782.25	Аналитический	0.20	-
155	466323.05	1250778.38	Аналитический	0.20	-
156	466342.30	1250774.58	Аналитический	0.20	-
157	466383.27	1250768.09	Аналитический	0.20	-
158	466411.05	1250762.47	Аналитический	0.20	-
159	466461.03	1250752.24	Аналитический	0.20	-
160	466487.88	1250746.30	Аналитический	0.20	-
161	466519.69	1250736.48	Аналитический	0.20	-
162	466536.53	1250726.73	Аналитический	0.20	-
163	466561.39	1250708.04	Аналитический	0.20	-
164	466571.47	1250699.15	Аналитический	0.20	-
165	466571.92	1250694.21	Аналитический	0.20	-
166	466567.57	1250688.64	Аналитический	0.20	-
167	466577.90	1250679.33	Аналитический	0.20	-
168	466584.86	1250684.06	Аналитический	0.20	-
169	466590.70	1250683.64	Аналитический	0.20	-
170	466596.48	1250677.57	Аналитический	0.20	-
171	466614.54	1250658.07	Аналитический	0.20	-
172	466626.42	1250641.19	Аналитический	0.20	-
173	466636.73	1250613.31	Аналитический	0.20	-
174	466642.03	1250583.08	Аналитический	0.20	-
175	466641.54	1250557.03	Аналитический	0.20	-
176	466639.48	1250543.00	Аналитический	0.20	-
177	466654.84	1250542.15	Аналитический	0.20	-

1	2	3	4	5	6
178	466609.56	1250299.91	Аналитический	0.20	-
179	466606.36	1250262.17	Аналитический	0.20	-
69	466618.48	1250261.42	Аналитический	0.20	-
3. Сведения о характерных точках части (частей) границы объекта					
Обозначение характерных точек части границы	Координаты, м		Метод определения координат характерной точки	Средняя квадратическая погрешность положения характерной точки (Mt), м	Описание обозначения точки на местности (при наличии)
	X	Y			
1	2	3	4	5	6
Часть №					
-	-	-	-	-	-

Figure 4
Map of the study area



Legend
- - - - -
- - - - -
- - - - -
- - - - -

Scale 1:50,000
Date: 2010
Author: [Name]

ОПИСАНИЕ МЕСТОПОЛОЖЕНИЯ ГРАНИЦ

Зона сельскохозяйственного использования в границах населенного пункта
села Скупая Потудань – СХ1/1

(наименование объекта, местоположение границ которого описано
(далее - объект)

Раздел 1

Сведения об объекте		
№ п/п	Характеристики объекта	Описание характеристик
1	2	3
1	Местоположение объекта	Воронежская область, Нижнедевицкий муниципальный район, Скупопотуданское сельское поселение, село Скупая Потудань
2	Площадь объекта ± величина погрешности определения площади ($P \pm \Delta P$)	2758140+/-29063 м ²
3	Иные характеристики объекта	-

Сведения о местоположении границ объекта					
1. Система координат: МСК - 36, зона 1					
2. Сведения о характерных точках границ объекта					
Обозначение характерных точек границ	Координаты, м		Метод определения координат характерной точки	Средняя квадратическая погрешность положения характерной точки (Mt), м	Описание обозначения точки на местности (при наличии)
	X	Y			
1	2	3	4	5	6
1	471377.71	1252032.65	Аналитический	0.10	-
2	471388.05	1252054.22	Аналитический	0.10	-
3	471315.37	1252178.01	Аналитический	0.10	-
4	471259.85	1252264.78	Картометрический	5.00	-
5	471176.24	1252182.11	Картометрический	5.00	-
6	471111.46	1252056.77	Картометрический	5.00	-
7	470783.90	1251756.75	Картометрический	5.00	-
8	470705.47	1251692.21	Картометрический	5.00	-
9	470532.68	1251862.37	Аналитический	0.20	-
10	470532.22	1251862.78	Аналитический	0.20	-
11	470531.55	1251862.03	Аналитический	0.20	-
12	470532.01	1251861.62	Аналитический	0.20	-
13	470521.88	1251850.23	Аналитический	0.20	-
14	470506.96	1251833.47	Аналитический	0.20	-
15	470518.13	1251824.90	Аналитический	0.20	-
16	470543.47	1251812.28	Аналитический	0.20	-
17	470539.46	1251777.90	Аналитический	0.50	-
18	470546.08	1251773.18	Аналитический	0.50	-
19	470679.46	1251663.59	Картометрический	5.00	-
20	470642.02	1251615.51	Картометрический	5.00	-
21	470521.58	1251723.62	Картометрический	5.00	-
22	470502.52	1251685.45	Картометрический	5.00	-
23	470508.20	1251676.60	Картометрический	5.00	-
24	470528.21	1251697.11	Картометрический	5.00	-
25	470546.41	1251668.86	Аналитический	0.50	-
26	470526.75	1251647.71	Аналитический	0.50	-
27	470540.03	1251626.79	Аналитический	0.50	-
28	470577.50	1251568.68	Аналитический	0.50	-
29	470599.47	1251586.51	Аналитический	0.50	-
30	470603.25	1251580.65	Аналитический	0.50	-
31	470593.48	1251569.47	Аналитический	0.50	-
32	470595.89	1251565.66	Аналитический	0.50	-
33	470597.67	1251563.18	Аналитический	0.50	-
34	470616.50	1251533.19	Аналитический	0.50	-
35	470616.55	1251519.30	Аналитический	0.50	-

1	2	3	4	5	6
36	470617.26	1251518.42	Аналитический	0.50	-
37	470617.27	1251518.41	Аналитический	0.50	-
38	470632.50	1251497.03	Аналитический	0.50	-
39	470630.93	1251485.56	Аналитический	0.50	-
40	470667.39	1251428.80	Аналитический	0.50	-
41	470692.77	1251428.80	Аналитический	0.50	-
42	470704.58	1251417.94	Аналитический	0.50	-
43	470714.23	1251388.97	Аналитический	0.50	-
44	470764.34	1251406.83	Картометрический	5.00	-
45	470840.28	1251317.94	Аналитический	0.50	-
46	470844.71	1251311.08	Аналитический	0.50	-
47	470891.77	1251361.91	Картометрический	5.00	-
48	470858.12	1251536.62	Картометрический	5.00	-
49	470953.12	1251639.25	Картометрический	5.00	-
50	471099.16	1251531.72	Картометрический	5.00	-
51	471032.37	1251436.00	Картометрический	5.00	-
52	470987.77	1251417.73	Картометрический	5.00	-
53	471054.95	1251341.58	Картометрический	5.00	-
54	471143.34	1251536.12	Аналитический	0.20	-
55	471209.18	1251675.81	Аналитический	0.20	-
56	471238.13	1251737.96	Аналитический	0.20	-
57	471272.42	1251811.59	Аналитический	0.20	-
58	471294.10	1251857.48	Картометрический	5.00	-
59	471230.22	1251914.90	Картометрический	5.00	-
60	471309.97	1252024.33	Картометрический	5.00	-
1	471377.71	1252032.65	Аналитический	0.10	-
61	470649.21	1251352.14	Аналитический	0.50	-
62	470602.72	1251423.45	Аналитический	0.50	-
63	470574.63	1251467.32	Аналитический	0.50	-
64	470546.92	1251510.60	Аналитический	0.50	-
65	470545.48	1251512.84	Аналитический	0.50	-
66	470539.76	1251521.76	Аналитический	0.50	-
67	470294.60	1251271.65	Картометрический	5.00	-
68	470232.83	1251171.54	Картометрический	5.00	-
69	470221.95	1251067.86	Картометрический	5.00	-
70	470112.27	1250994.52	Картометрический	5.00	-
71	469960.69	1251080.64	Картометрический	5.00	-
72	469806.86	1251116.97	Картометрический	5.00	-
73	469656.35	1251065.86	Картометрический	5.00	-
74	469603.85	1251085.77	Аналитический	0.20	-
75	469559.27	1251093.30	Аналитический	0.20	-
76	469508.13	1251047.78	Картометрический	5.00	-
77	469375.27	1251110.34	Картометрический	5.00	-
78	469310.51	1251119.32	Картометрический	5.00	-
79	469325.05	1251256.96	Картометрический	5.00	-
80	469226.19	1251201.60	Аналитический	0.20	-
81	469197.14	1251193.05	Аналитический	0.20	-

1	2	3	4	5	6
82	469185.23	1251240.50	Аналитический	0.20	-
83	469178.41	1251240.63	Аналитический	0.20	-
84	469145.63	1251241.25	Аналитический	0.20	-
85	469125.87	1251223.82	Аналитический	0.20	-
86	469137.72	1251175.38	Аналитический	0.20	-
87	469084.84	1251158.94	Аналитический	0.20	-
88	469073.89	1251121.05	Картометрический	5.00	-
89	469019.63	1251061.16	Картометрический	5.00	-
90	468988.92	1251057.24	Картометрический	5.00	-
91	468967.00	1250987.79	Картометрический	5.00	-
92	468925.82	1250995.84	Картометрический	5.00	-
93	468933.86	1251029.73	Картометрический	5.00	-
94	468890.44	1251064.36	Картометрический	5.00	-
95	468946.02	1251221.28	Картометрический	5.00	-
96	468912.99	1251229.50	Картометрический	5.00	-
97	468883.09	1251226.32	Картометрический	5.00	-
98	468796.86	1251190.13	Картометрический	5.00	-
99	468759.47	1251166.14	Картометрический	5.00	-
100	468731.04	1251136.62	Картометрический	5.00	-
101	468720.04	1251125.19	Картометрический	5.00	-
102	468659.64	1251156.12	Картометрический	5.00	-
103	468617.88	1251160.31	Картометрический	5.00	-
104	468534.51	1251150.59	Картометрический	5.00	-
105	468504.25	1251133.00	Картометрический	5.00	-
106	468494.67	1251107.94	Картометрический	5.00	-
107	468492.81	1251091.24	Картометрический	5.00	-
108	468515.58	1251105.77	Картометрический	5.00	-
109	468601.12	1251108.75	Картометрический	5.00	-
110	468660.65	1251092.49	Картометрический	5.00	-
111	468699.08	1251097.57	Картометрический	5.00	-
112	468716.47	1251030.85	Картометрический	5.00	-
113	468682.12	1251010.97	Картометрический	5.00	-
114	468665.83	1250957.66	Картометрический	5.00	-
115	468595.92	1250900.70	Картометрический	5.00	-
116	468523.96	1250881.76	Картометрический	5.00	-
117	468464.84	1250934.30	Картометрический	5.00	-
118	468355.77	1250889.60	Картометрический	5.00	-
119	468316.49	1250807.22	Картометрический	5.00	-
120	468299.40	1250729.55	Картометрический	5.00	-
121	468252.77	1250693.04	Картометрический	5.00	-
122	468073.23	1250702.04	Картометрический	5.00	-
123	467999.55	1250679.68	Картометрический	5.00	-
124	467923.88	1250716.28	Аналитический	0.10	-
125	467906.70	1250725.50	Аналитический	0.10	-
126	467832.75	1250778.95	Аналитический	0.10	-
127	467741.29	1250889.69	Картометрический	5.00	-
128	467705.55	1251013.49	Картометрический	5.00	-
129	467665.50	1251093.61	Картометрический	5.00	-

1	2	3	4	5	6
130	467763.10	1251143.11	Картометрический	5.00	-
131	467708.01	1251247.26	Аналитический	0.20	-
132	467679.36	1251276.37	Аналитический	0.20	-
133	467643.92	1251286.29	Аналитический	0.20	-
134	467624.85	1251286.16	Аналитический	0.20	-
135	467620.83	1251286.13	Аналитический	0.20	-
136	467618.22	1251286.11	Аналитический	0.20	-
137	467596.10	1251274.66	Аналитический	0.20	-
138	467586.33	1251272.00	Аналитический	0.20	-
139	467564.25	1251254.23	Аналитический	0.20	-
140	467555.76	1251226.66	Аналитический	0.20	-
141	467548.32	1251201.74	Аналитический	0.20	-
142	467447.88	1251158.84	Аналитический	0.20	-
143	467409.80	1251116.05	Аналитический	0.20	-
144	467366.40	1251067.96	Аналитический	0.20	-
145	467219.19	1250889.00	Аналитический	0.20	-
146	467211.56	1250882.29	Аналитический	0.20	-
147	467194.91	1250875.37	Аналитический	0.20	-
148	467194.62	1250875.25	Аналитический	0.20	-
149	467185.99	1250874.29	Аналитический	0.20	-
150	467203.15	1250797.64	Картометрический	5.00	-
151	467171.65	1250779.16	Картометрический	5.00	-
152	467058.57	1250754.03	Картометрический	5.00	-
153	467019.80	1250723.23	Картометрический	5.00	-
154	467000.71	1250683.41	Картометрический	5.00	-
155	466967.04	1250616.13	Картометрический	5.00	-
156	466916.47	1250613.48	Картометрический	5.00	-
157	466871.70	1250634.51	Картометрический	5.00	-
158	466835.77	1250657.80	Картометрический	5.00	-
159	466803.47	1250667.74	Картометрический	5.00	-
160	466785.32	1250674.37	Картометрический	5.00	-
161	466728.70	1250590.17	Картометрический	5.00	-
162	466709.96	1250590.17	Аналитический	0.30	-
163	466662.76	1250589.95	Аналитический	0.30	-
164	466657.51	1250583.76	Аналитический	0.20	-
165	466657.82	1250555.81	Аналитический	0.20	-
166	466652.03	1250513.00	Аналитический	0.20	-
167	466635.65	1250427.71	Аналитический	0.20	-
168	466620.23	1250324.31	Аналитический	0.20	-
169	466618.48	1250261.42	Аналитический	0.20	-
170	466649.35	1250259.51	Аналитический	0.20	-
171	466697.35	1250268.74	Аналитический	0.20	-
172	466789.29	1250274.69	Аналитический	0.20	-
173	466800.14	1250275.39	Аналитический	0.20	-
174	466876.88	1250255.59	Аналитический	0.20	-
175	466913.25	1250236.36	Аналитический	0.20	-
176	466919.83	1250177.94	Аналитический	0.20	-
177	466918.53	1250090.65	Аналитический	0.20	-

1	2	3	4	5	6
178	466936.66	1250087.39	Аналитический	0.20	-
179	466962.73	1250101.55	Аналитический	0.20	-
180	466974.81	1250226.62	Аналитический	0.20	-
181	466952.45	1250303.48	Картометрический	5.00	-
182	466987.57	1250299.18	Картометрический	5.00	-
183	467087.00	1250311.16	Картометрический	5.00	-
184	467133.84	1250286.20	Аналитический	0.20	-
185	467178.02	1250352.38	Картометрический	5.00	-
186	467165.65	1250401.04	Картометрический	5.00	-
187	467232.14	1250449.21	Картометрический	5.00	-
188	467310.41	1250485.30	Картометрический	5.00	-
189	467320.70	1250527.24	Картометрический	5.00	-
190	467448.09	1250579.95	Картометрический	5.00	-
191	467468.39	1250578.65	Картометрический	5.00	-
192	467536.24	1250612.42	Картометрический	5.00	-
193	467609.41	1250619.48	Картометрический	5.00	-
194	467649.89	1250613.16	Картометрический	5.00	-
195	467660.12	1250570.65	Картометрический	5.00	-
196	467708.30	1250519.16	Картометрический	5.00	-
197	467759.97	1250506.42	Картометрический	5.00	-
198	467767.84	1250468.94	Картометрический	5.00	-
199	467836.11	1250402.77	Аналитический	0.20	-
200	467834.20	1250369.62	Аналитический	0.20	-
201	467804.47	1250364.60	Аналитический	0.20	-
202	467746.35	1250329.05	Аналитический	0.20	-
203	467775.97	1250294.09	Аналитический	0.20	-
204	467785.64	1250292.51	Аналитический	0.20	-
205	467790.44	1250289.94	Аналитический	0.20	-
206	467791.55	1250289.81	Аналитический	0.20	-
207	467993.36	1250265.81	Аналитический	0.20	-
208	468070.64	1250251.20	Аналитический	0.20	-
209	468093.72	1250238.46	Аналитический	0.20	-
210	468107.28	1250203.60	Аналитический	0.20	-
211	468127.97	1250189.27	Аналитический	0.20	-
212	468144.54	1250193.56	Аналитический	0.20	-
213	468164.00	1250218.87	Аналитический	0.20	-
214	468169.88	1250253.56	Аналитический	0.20	-
215	468179.36	1250286.30	Аналитический	0.20	-
216	468205.41	1250303.35	Аналитический	0.20	-
217	468279.37	1250308.85	Аналитический	0.20	-
218	468321.25	1250303.30	Аналитический	0.20	-
219	468394.69	1250282.21	Аналитический	0.20	-
220	468454.02	1250274.90	Аналитический	0.20	-
221	468504.79	1250279.15	Аналитический	0.20	-
222	468524.29	1250287.66	Аналитический	0.20	-
223	468536.01	1250292.78	Аналитический	0.20	-
224	468558.06	1250306.77	Аналитический	0.20	-
225	468598.72	1250355.35	Аналитический	0.20	-

1	2	3	4	5	6
226	468490.26	1250352.38	Аналитический	0.20	-
227	468373.30	1250372.52	Аналитический	0.20	-
228	468358.85	1250433.53	Аналитический	0.20	-
229	468419.27	1250468.89	Аналитический	0.20	-
230	468592.05	1250526.07	Аналитический	0.20	-
231	468572.39	1250587.63	Аналитический	0.20	-
232	468608.59	1250626.88	Аналитический	0.20	-
233	468676.24	1250647.78	Аналитический	0.20	-
234	468728.92	1250619.48	Аналитический	0.20	-
235	468963.29	1250699.53	Аналитический	0.20	-
236	469041.02	1250730.93	Аналитический	0.20	-
237	469035.83	1250781.04	Аналитический	0.20	-
238	468991.36	1250808.61	Аналитический	0.20	-
239	469005.61	1250865.79	Аналитический	0.20	-
240	469141.77	1250903.85	Аналитический	0.20	-
241	469221.56	1250868.12	Аналитический	0.20	-
242	469311.87	1250865.34	Аналитический	0.20	-
243	469408.32	1250901.56	Аналитический	0.20	-
244	469467.88	1250902.80	Аналитический	0.20	-
245	469522.17	1250668.03	Аналитический	0.20	-
246	469560.72	1250672.52	Аналитический	0.20	-
247	469629.11	1250672.69	Аналитический	0.20	-
248	469787.36	1250673.09	Аналитический	0.20	-
249	469911.25	1250658.56	Аналитический	0.20	-
250	469945.83	1250786.14	Аналитический	0.20	-
251	470108.43	1250759.82	Аналитический	0.20	-
252	470179.55	1250728.79	Аналитический	0.20	-
253	470153.18	1250606.17	Аналитический	0.20	-
254	470244.16	1250615.31	Аналитический	0.20	-
255	470251.67	1250644.56	Аналитический	0.20	-
256	470249.44	1250691.62	Аналитический	0.20	-
257	470268.28	1250739.99	Аналитический	0.20	-
258	470280.45	1250757.82	Аналитический	0.20	-
259	470316.22	1250774.87	Аналитический	0.20	-
260	470387.56	1251108.65	Аналитический	0.20	-
261	470418.30	1251174.15	Аналитический	0.20	-
262	470514.34	1251290.03	Аналитический	0.20	-
61	470649.21	1251352.14	Аналитический	0.50	-
263	466629.73	1250668.38	Аналитический	0.20	-
264	466645.72	1250684.27	Аналитический	0.30	-
265	466649.50	1250705.90	Аналитический	0.30	-
266	466660.19	1250734.08	Аналитический	0.20	-
267	466678.70	1250752.07	Аналитический	0.20	-
268	466664.17	1250792.51	Аналитический	0.20	-
269	466658.84	1250816.40	Аналитический	0.20	-
270	466533.64	1250816.52	Картометрический	5.00	-
271	466341.41	1250843.50	Картометрический	5.00	-

1	2	3	4	5	6
272	466357.35	1250984.79	Аналитический	0.20	-
273	466321.58	1250978.98	Аналитический	0.20	-
274	466298.94	1250981.68	Аналитический	0.20	-
275	466285.18	1250983.33	Аналитический	0.20	-
276	466284.31	1250983.45	Аналитический	0.20	-
277	466301.45	1250861.80	Аналитический	0.20	-
278	466199.38	1250873.26	Картометрический	5.00	-
279	466198.40	1250799.02	Аналитический	0.20	-
280	466242.62	1250800.53	Аналитический	0.20	-
281	466271.38	1250799.92	Аналитический	0.20	-
282	466275.32	1250805.27	Аналитический	0.20	-
283	466277.79	1250811.42	Аналитический	0.20	-
284	466287.62	1250810.80	Аналитический	0.20	-
285	466289.24	1250805.82	Аналитический	0.20	-
286	466291.04	1250800.91	Аналитический	0.20	-
287	466324.73	1250797.73	Аналитический	0.20	-
288	466341.30	1250794.86	Аналитический	0.20	-
289	466382.89	1250787.26	Аналитический	0.20	-
290	466408.12	1250782.20	Аналитический	0.20	-
291	466411.13	1250784.79	Аналитический	0.20	-
292	466415.84	1250789.60	Аналитический	0.20	-
293	466427.87	1250787.61	Аналитический	0.20	-
294	466429.44	1250783.43	Аналитический	0.20	-
295	466431.32	1250779.97	Аналитический	0.20	-
296	466464.66	1250772.91	Аналитический	0.20	-
297	466488.21	1250767.39	Аналитический	0.20	-
298	466522.93	1250756.34	Аналитический	0.20	-
299	466544.15	1250747.20	Аналитический	0.20	-
300	466573.16	1250728.44	Аналитический	0.20	-
301	466584.22	1250718.02	Аналитический	0.20	-
302	466588.62	1250718.00	Аналитический	0.20	-
303	466593.91	1250721.76	Аналитический	0.20	-
304	466603.92	1250712.44	Аналитический	0.20	-
305	466599.05	1250703.95	Аналитический	0.20	-
306	466599.64	1250702.55	Аналитический	0.20	-
307	466601.69	1250697.69	Аналитический	0.20	-
263	466629.73	1250668.38	Аналитический	0.20	-
308	466070.20	1250825.08	Аналитический	0.20	-
309	466091.92	1250914.52	Аналитический	0.20	-
310	466042.53	1250942.87	Аналитический	0.20	-
311	465976.77	1250985.88	Аналитический	0.20	-
312	465930.14	1251114.98	Картометрический	5.00	-
313	465864.42	1251111.18	Аналитический	0.30	-
314	465790.79	1251106.28	Картометрический	5.00	-
315	465779.11	1251105.88	Аналитический	0.30	-
316	465704.70	1251102.12	Аналитический	0.30	-
317	465703.71	1251121.78	Аналитический	0.30	-

1	2	3	4	5	6
318	465700.15	1251164.05	Аналитический	0.30	-
319	465656.52	1251160.38	Аналитический	0.30	-
320	465655.33	1251174.59	Аналитический	0.30	-
321	465647.58	1251311.73	Картометрический	5.00	-
322	465710.03	1251339.61	Картометрический	5.00	-
323	465734.00	1251342.22	Картометрический	5.00	-
324	465732.07	1251360.07	Картометрический	5.00	-
325	465784.55	1251363.45	Картометрический	5.00	-
326	465795.02	1251366.83	Картометрический	5.00	-
327	465824.56	1251369.55	Картометрический	5.00	-
328	465816.82	1251379.76	Аналитический	0.20	-
329	465804.89	1251398.16	Аналитический	0.20	-
330	465801.75	1251407.68	Аналитический	0.20	-
331	465799.86	1251418.47	Аналитический	0.20	-
332	465801.73	1251440.08	Аналитический	0.20	-
333	465798.33	1251460.93	Аналитический	0.20	-
334	465793.23	1251492.20	Аналитический	0.20	-
335	465789.84	1251492.33	Аналитический	0.20	-
336	465745.86	1251493.93	Аналитический	0.20	-
337	465719.48	1251537.70	Аналитический	0.20	-
338	465650.51	1251490.89	Картометрический	5.00	-
339	465623.36	1251512.25	Картометрический	5.00	-
340	465557.78	1251460.20	Картометрический	5.00	-
341	465551.77	1251368.04	Картометрический	5.00	-
342	465513.33	1251318.98	Картометрический	5.00	-
343	465507.75	1251311.86	Картометрический	5.00	-
344	465558.31	1251270.83	Картометрический	5.00	-
345	465579.83	1251183.91	Картометрический	5.00	-
346	465569.02	1251117.42	Картометрический	5.00	-
347	465507.42	1251199.09	Картометрический	5.00	-
348	465446.36	1251236.17	Картометрический	5.00	-
349	465325.77	1251151.08	Картометрический	5.00	-
350	465221.77	1251304.01	Картометрический	5.00	-
351	465379.85	1251411.86	Картометрический	5.00	-
352	465321.74	1251494.95	Картометрический	5.00	-
353	465173.44	1251362.48	Картометрический	5.00	-
354	465038.64	1251427.24	Картометрический	5.00	-
355	465009.09	1251422.82	Картометрический	5.00	-
356	465028.49	1251293.06	Картометрический	5.00	-
357	465016.50	1251167.02	Картометрический	5.00	-
358	465381.99	1251063.16	Картометрический	5.00	-
359	465418.61	1251028.18	Картометрический	5.00	-
360	465488.34	1251010.46	Аналитический	0.30	-
361	465524.47	1251025.57	Аналитический	0.30	-
362	465584.09	1251068.32	Картометрический	5.00	-
363	465621.88	1251012.68	Аналитический	0.20	-
364	465623.90	1250980.46	Аналитический	0.20	-
365	465662.73	1250967.52	Аналитический	0.20	-

1	2	3	4	5	6
366	465669.18	1250988.49	Аналитический	0.20	-
367	465683.16	1250984.20	Аналитический	0.20	-
368	465694.10	1250996.36	Аналитический	0.20	-
369	465706.10	1250992.36	Аналитический	0.20	-
370	465699.32	1250958.22	Аналитический	0.20	-
371	465729.46	1250947.81	Аналитический	0.20	-
372	465789.21	1250928.95	Аналитический	0.20	-
373	465898.80	1250890.67	Аналитический	0.20	-
374	465928.41	1250879.98	Аналитический	0.20	-
375	465972.66	1250863.80	Аналитический	0.20	-
376	465977.95	1250882.37	Аналитический	0.20	-
377	465990.09	1250877.73	Аналитический	0.20	-
378	465995.66	1250876.00	Аналитический	0.20	-
379	465994.01	1250886.25	Аналитический	0.20	-
380	466011.11	1250891.01	Аналитический	0.20	-
381	466028.94	1250896.13	Аналитический	0.20	-
382	466061.06	1250884.24	Аналитический	0.20	-
383	466042.35	1250835.63	Аналитический	0.20	-
308	466070.20	1250825.08	Аналитический	0.20	-
384	465872.46	1252088.14	Картометрический	5.00	-
385	465780.80	1252205.61	Картометрический	5.00	-
386	465694.31	1252290.17	Картометрический	5.00	-
387	465647.60	1252319.67	Картометрический	5.00	-
388	465524.24	1252181.16	Картометрический	5.00	-
389	465609.37	1252091.42	Картометрический	5.00	-
390	465383.45	1251696.34	Картометрический	5.00	-
391	465370.83	1251675.36	Картометрический	5.00	-
392	465352.38	1251686.09	Картометрический	5.00	-
393	465343.62	1251671.13	Картометрический	5.00	-
394	465276.55	1251565.30	Картометрический	5.00	-
395	465338.69	1251521.89	Картометрический	5.00	-
396	465649.09	1251775.75	Картометрический	5.00	-
384	465872.46	1252088.14	Картометрический	5.00	-
397	466105.82	1252836.34	Картометрический	5.00	-
398	466138.03	1252938.52	Картометрический	5.00	-
399	466049.18	1252987.16	Аналитический	0.20	-
400	466041.57	1252973.70	Аналитический	0.20	-
401	466023.29	1252963.99	Аналитический	0.20	-
402	465981.31	1252951.06	Аналитический	0.20	-
403	465960.53	1252930.39	Аналитический	0.20	-
404	465915.53	1252882.94	Аналитический	0.20	-
405	465888.79	1252862.32	Аналитический	0.20	-
406	465880.15	1252868.45	Аналитический	0.20	-
407	465844.84	1252781.03	Аналитический	0.20	-
408	465802.28	1252715.70	Аналитический	0.20	-
409	465772.54	1252688.16	Аналитический	0.20	-

1	2	3	4	5	6
410	465753.14	1252678.72	Аналитический	0.20	-
411	465746.99	1252680.41	Аналитический	0.20	-
412	465738.80	1252691.09	Аналитический	0.20	-
413	465722.92	1252725.84	Аналитический	0.20	-
414	465698.89	1252738.61	Аналитический	0.20	-
415	465660.52	1252738.83	Аналитический	0.20	-
416	465647.40	1252738.77	Аналитический	0.20	-
417	465635.78	1252736.32	Аналитический	0.20	-
418	465625.95	1252726.83	Аналитический	0.20	-
419	465618.95	1252695.42	Аналитический	0.20	-
420	465618.77	1252679.90	Аналитический	0.20	-
421	465614.92	1252667.93	Аналитический	0.20	-
422	465607.38	1252654.72	Аналитический	0.20	-
423	465598.63	1252644.51	Аналитический	0.20	-
424	465559.22	1252630.17	Аналитический	0.20	-
425	465529.43	1252628.98	Аналитический	0.20	-
426	465505.18	1252613.38	Аналитический	0.20	-
427	465504.75	1252612.91	Аналитический	0.20	-
428	465484.18	1252590.08	Аналитический	0.20	-
429	465469.07	1252572.61	Аналитический	0.20	-
430	465463.10	1252567.63	Аналитический	0.20	-
431	465443.18	1252558.50	Аналитический	0.20	-
432	465383.27	1252529.30	Аналитический	0.20	-
433	465401.71	1252515.38	Аналитический	0.20	-
434	465455.02	1252544.52	Картометрический	5.00	-
435	465561.49	1252573.39	Картометрический	5.00	-
436	465632.43	1252617.33	Картометрический	5.00	-
437	465694.41	1252614.10	Картометрический	5.00	-
438	465799.43	1252475.65	Аналитический	0.20	-
439	465831.05	1252405.45	Аналитический	0.20	-
440	465837.74	1252408.41	Аналитический	0.20	-
441	465806.96	1252478.21	Аналитический	0.20	-
442	465903.88	1252513.88	Аналитический	0.20	-
443	465906.11	1252514.69	Аналитический	0.20	-
444	465846.77	1252594.07	Картометрический	5.00	-
445	465882.90	1252706.45	Картометрический	5.00	-
446	465949.98	1252830.88	Картометрический	5.00	-
447	465999.22	1252898.03	Картометрический	5.00	-
397	466105.82	1252836.34	Картометрический	5.00	-
448	466920.44	1253788.60	Аналитический	0.20	-
449	466871.07	1253854.77	Аналитический	0.20	-
450	466843.77	1253841.90	Аналитический	0.20	-
451	466814.66	1253778.43	Аналитический	0.20	-
452	466673.90	1253699.18	Аналитический	0.20	-
453	466620.24	1253660.69	Аналитический	0.20	-
454	466603.42	1253625.38	Аналитический	0.20	-
455	466593.99	1253601.01	Аналитический	0.20	-

1	2	3	4	5	6
456	466569.44	1253576.43	Аналитический	0.20	-
457	466498.44	1253533.42	Аналитический	0.20	-
458	466450.32	1253496.56	Аналитический	0.20	-
459	466440.17	1253494.16	Аналитический	0.20	-
460	466430.25	1253499.37	Аналитический	0.20	-
461	466403.25	1253524.53	Аналитический	0.20	-
462	466385.82	1253525.13	Аналитический	0.20	-
463	466369.89	1253506.38	Аналитический	0.20	-
464	466365.79	1253482.62	Аналитический	0.20	-
465	466368.84	1253459.34	Аналитический	0.20	-
466	466338.02	1253438.65	Аналитический	0.20	-
467	466361.11	1253407.80	Аналитический	0.20	-
468	466376.99	1253389.70	Аналитический	0.20	-
469	466435.21	1253434.94	Картометрический	5.00	-
470	466484.14	1253378.23	Картометрический	5.00	-
471	466579.75	1253438.55	Картометрический	5.00	-
472	466515.11	1253516.97	Аналитический	0.20	-
473	466545.64	1253543.63	Аналитический	0.20	-
474	466921.50	1253787.17	Аналитический	0.20	-
448	466920.44	1253788.60	Аналитический	0.20	-
475	465140.36	1250349.78	Аналитический	0.20	-
476	464977.99	1250474.90	Аналитический	0.20	-
477	464960.47	1250623.92	Аналитический	0.20	-
478	464933.40	1250646.61	Аналитический	0.20	-
479	464891.58	1250670.47	Аналитический	0.20	-
480	464776.73	1250721.35	Аналитический	0.20	-
481	464736.77	1250705.82	Аналитический	0.20	-
482	464700.10	1250707.68	Аналитический	0.20	-
483	464532.25	1250738.71	Аналитический	0.20	-
484	464492.62	1250743.09	Аналитический	0.20	-
485	464468.18	1250741.65	Аналитический	0.20	-
486	464395.42	1250709.79	Аналитический	0.20	-
487	464344.19	1250669.60	Аналитический	0.20	-
488	464314.82	1250641.43	Аналитический	0.20	-
489	464189.79	1250526.39	Аналитический	0.20	-
490	464236.98	1250491.74	Аналитический	0.20	-
491	464293.38	1250481.68	Аналитический	0.20	-
492	464294.68	1250464.31	Аналитический	0.20	-
493	464287.98	1250449.89	Аналитический	0.20	-
494	464517.95	1250599.14	Картометрический	5.00	-
495	464632.32	1250603.74	Картометрический	5.00	-
496	464649.38	1250408.32	Картометрический	5.00	-
497	464645.43	1250345.53	Картометрический	5.00	-
498	464687.66	1250350.27	Картометрический	5.00	-
499	464699.81	1250411.86	Картометрический	5.00	-
500	464708.65	1250602.74	Картометрический	5.00	-
501	464922.65	1250496.65	Картометрический	5.00	-

1	2	3	4	5	6
502	464952.48	1250468.96	Картометрический	5.00	-
503	464942.84	1250314.20	Картометрический	5.00	-
504	465004.76	1250319.70	Картометрический	5.00	-
505	465004.73	1250334.85	Аналитический	0.20	-
475	465140.36	1250349.78	Аналитический	0.20	-
506	464389.07	1250995.28	Аналитический	0.20	-
507	464335.93	1250975.65	Картометрический	5.00	-
508	464297.02	1250901.07	Картометрический	5.00	-
509	464238.91	1250838.70	Картометрический	5.00	-
510	464164.33	1250812.94	Аналитический	0.20	-
511	464104.52	1250780.01	Аналитический	0.20	-
512	464025.56	1250673.26	Картометрический	5.00	-
513	463918.94	1250648.17	Картометрический	5.00	-
514	463801.93	1250698.01	Картометрический	5.00	-
515	463695.36	1250665.24	Картометрический	5.00	-
516	463621.75	1250690.35	Картометрический	5.00	-
517	463550.42	1250686.73	Картометрический	5.00	-
518	463468.11	1250722.23	Картометрический	5.00	-
519	463472.25	1250824.39	Картометрический	5.00	-
520	463376.38	1250834.48	Аналитический	0.20	-
521	463372.71	1250730.34	Картометрический	5.00	-
522	463352.03	1250714.46	Картометрический	5.00	-
523	463301.89	1250726.60	Картометрический	5.00	-
524	463250.64	1250722.07	Картометрический	5.00	-
525	463117.50	1250677.06	Картометрический	5.00	-
526	462996.80	1250651.44	Картометрический	5.00	-
527	462904.59	1250687.81	Картометрический	5.00	-
528	462825.36	1250675.05	Картометрический	5.00	-
529	462827.91	1250584.60	Аналитический	0.20	-
530	462841.84	1250604.32	Аналитический	0.20	-
531	462846.76	1250611.24	Аналитический	0.20	-
532	462860.17	1250620.31	Аналитический	0.20	-
533	462898.46	1250670.71	Аналитический	0.20	-
534	462957.40	1250633.80	Аналитический	0.20	-
535	462998.03	1250625.87	Аналитический	0.20	-
536	463026.68	1250629.70	Аналитический	0.20	-
537	463050.67	1250630.10	Аналитический	0.20	-
538	463062.45	1250636.71	Аналитический	0.20	-
539	463092.14	1250639.93	Аналитический	0.20	-
540	463232.51	1250680.58	Аналитический	0.20	-
541	463267.06	1250689.27	Аналитический	0.20	-
542	463297.34	1250705.78	Аналитический	0.20	-
543	463327.67	1250697.38	Аналитический	0.20	-
544	463347.24	1250676.98	Аналитический	0.20	-
545	463388.22	1250691.93	Аналитический	0.20	-
546	463443.35	1250679.46	Аналитический	0.20	-
547	463525.30	1250660.49	Аналитический	0.20	-

1	2	3	4	5	6
548	463567.95	1250651.90	Аналитический	0.20	-
549	463599.11	1250654.56	Аналитический	0.20	-
550	463671.13	1250627.04	Аналитический	0.20	-
551	463696.58	1250628.90	Аналитический	0.20	-
552	463745.23	1250625.25	Аналитический	0.20	-
553	463799.64	1250594.52	Аналитический	0.20	-
554	463844.32	1250588.01	Аналитический	0.20	-
555	463878.37	1250580.15	Аналитический	0.20	-
556	463897.00	1250579.73	Аналитический	0.20	-
557	463920.51	1250584.99	Аналитический	0.20	-
558	464045.51	1250610.47	Аналитический	0.20	-
559	464065.59	1250617.52	Аналитический	0.20	-
560	464142.82	1250672.07	Аналитический	0.20	-
561	464176.49	1250689.29	Аналитический	0.20	-
562	464193.11	1250701.88	Аналитический	0.20	-
563	464217.35	1250718.63	Аналитический	0.20	-
564	464263.46	1250747.22	Аналитический	0.20	-
565	464257.48	1250756.35	Аналитический	0.20	-
566	464217.52	1250729.46	Аналитический	0.20	-
567	464235.07	1250782.90	Аналитический	0.20	-
568	464273.69	1250819.00	Аналитический	0.20	-
569	464287.95	1250836.41	Аналитический	0.20	-
570	464314.98	1250889.71	Аналитический	0.20	-
571	464325.85	1250884.20	Аналитический	0.20	-
572	464339.53	1250877.14	Аналитический	0.20	-
573	464352.53	1250874.68	Аналитический	0.20	-
574	464361.22	1250878.72	Аналитический	0.20	-
575	464362.43	1250885.79	Аналитический	0.20	-
576	464359.61	1250891.65	Аналитический	0.20	-
577	464343.84	1250899.94	Аналитический	0.20	-
578	464337.58	1250904.99	Аналитический	0.20	-
579	464333.58	1250912.10	Аналитический	0.20	-
580	464337.00	1250934.21	Аналитический	0.20	-
581	464339.27	1250928.37	Аналитический	0.20	-
582	464344.73	1250920.81	Аналитический	0.20	-
583	464352.19	1250918.98	Аналитический	0.20	-
584	464357.48	1250920.93	Аналитический	0.20	-
585	464359.63	1250927.00	Аналитический	0.20	-
586	464358.85	1250937.18	Аналитический	0.20	-
587	464359.24	1250946.78	Аналитический	0.20	-
588	464364.53	1250947.36	Аналитический	0.20	-
589	464367.86	1250943.25	Аналитический	0.20	-
590	464371.38	1250936.60	Аналитический	0.20	-
591	464377.65	1250929.74	Аналитический	0.20	-
592	464383.52	1250926.81	Аналитический	0.20	-
593	464390.18	1250927.00	Аналитический	0.20	-
594	464395.27	1250932.09	Аналитический	0.20	-
595	464396.44	1250938.94	Аналитический	0.20	-

1	2	3	4	5	6
596	464393.70	1250947.17	Аналитический	0.20	-
597	464388.02	1250957.94	Аналитический	0.20	-
598	464385.87	1250968.51	Аналитический	0.20	-
599	464388.02	1250982.21	Аналитический	0.20	-
506	464389.07	1250995.28	Аналитический	0.20	-
3. Сведения о характерных точках части (частей) границы объекта					
Обозначение характерных точек части границы	Координаты, м		Метод определения координат характерной точки	Средняя квадратическая погрешность положения характерной точки (Mt), м	Описание обозначения точки на местности (при наличии)
	X	Y			
1	2	3	4	5	6
Часть №					
-	-	-	-	-	-




Figure 1

Legend

- Green: Agricultural land
- Blue: Water bodies
- Brown: Forests
- Purple: Urban areas

Scale: 1:50,000
Date: 2023

ОПИСАНИЕ МЕСТОПОЛОЖЕНИЯ ГРАНИЦ

Зона сельскохозяйственного производства села Скупая Потудань – СХ2/1

 (наименование объекта, местоположение границ которого описано
 (далее - объект))

Раздел 1

Сведения об объекте		
№ п/п	Характеристики объекта	Описание характеристик
1	2	3
1	Местоположение объекта	Воронежская область, Нижнедевицкий муниципальный район, Скупопотуданское сельское поселение, село Скупая Потудань
2	Площадь объекта ± величина погрешности определения площади ($P \pm \Delta P$)	314015+/-9807 м ²
3	Иные характеристики объекта	-

Сведения о местоположении границ объекта					
1. Система координат: МСК - 36, зона 1					
2. Сведения о характерных точках границ объекта					
Обозначение характерных точек границ	Координаты, м		Метод определения координат характерной точки	Средняя квадратическая погрешность положения характерной точки (M _t), м	Описание обозначения точки на местности (при наличии)
	X	Y			
1	2	3	4	5	6
1	466658.84	1250816.40	Аналитический	0.20	-
2	466650.39	1250984.69	Аналитический	0.20	-
3	466646.68	1250980.50	Аналитический	0.20	-
4	466628.47	1250991.88	Аналитический	0.20	-
5	466603.36	1251020.40	Аналитический	0.20	-
6	466597.06	1251072.48	Аналитический	0.20	-
7	466593.28	1251095.98	Аналитический	0.20	-
8	466568.81	1251094.64	Аналитический	0.20	-
9	466557.75	1251092.64	Аналитический	0.20	-
10	466547.47	1251090.77	Аналитический	0.20	-
11	466547.27	1251090.63	Аналитический	0.20	-
12	466545.13	1251089.08	Аналитический	0.20	-
13	466513.94	1251066.43	Аналитический	0.20	-
14	466512.34	1251065.27	Аналитический	0.20	-
15	466504.90	1251063.55	Аналитический	0.20	-
16	466492.88	1251060.77	Аналитический	0.20	-
17	466457.17	1251062.50	Аналитический	0.20	-
18	466448.28	1251062.93	Аналитический	0.20	-
19	466443.30	1251063.17	Аналитический	0.20	-
20	466422.59	1251063.12	Аналитический	0.20	-
21	466416.94	1251063.10	Аналитический	0.20	-
22	466409.41	1251059.90	Аналитический	0.20	-
23	466406.27	1251057.08	Аналитический	0.20	-
24	466398.75	1251050.34	Аналитический	0.20	-
25	466390.59	1251039.52	Аналитический	0.20	-
26	466384.32	1251022.99	Аналитический	0.20	-
27	466377.42	1251007.72	Аналитический	0.20	-
28	466370.53	1250995.63	Аналитический	0.20	-
29	466357.35	1250984.79	Аналитический	0.20	-
30	466341.41	1250843.50	Картометрический	5.00	-
31	466533.64	1250816.52	Картометрический	5.00	-
1	466658.84	1250816.40	Аналитический	0.20	-
32	465930.14	1251114.98	Картометрический	5.00	-
33	465898.48	1251202.73	Аналитический	0.20	-

1	2	3	4	5	6
34	465884.03	1251247.80	Аналитический	0.20	-
35	465845.08	1251342.99	Аналитический	0.20	-
36	465824.56	1251369.55	Аналитический	0.20	-
37	465795.02	1251366.83	Аналитический	0.20	-
38	465784.55	1251363.45	Аналитический	0.20	-
39	465732.07	1251360.07	Картометрический	5.00	-
40	465734.00	1251342.22	Картометрический	5.00	-
41	465710.03	1251339.61	Картометрический	5.00	-
42	465647.58	1251311.73	Картометрический	5.00	-
43	465655.33	1251174.59	Аналитический	0.30	-
44	465656.52	1251160.38	Аналитический	0.30	-
45	465700.15	1251164.05	Аналитический	0.30	-
46	465703.71	1251121.78	Аналитический	0.30	-
47	465704.70	1251102.12	Аналитический	0.30	-
48	465779.11	1251105.88	Аналитический	0.30	-
49	465790.79	1251106.28	Аналитический	0.30	-
50	465864.42	1251111.18	Аналитический	0.30	-
32	465930.14	1251114.98	Картометрический	5.00	-
51	465785.99	1251583.62	Аналитический	0.20	-
52	465649.09	1251775.75	Аналитический	0.20	-
53	465338.69	1251521.89	Картометрический	5.00	-
54	465329.61	1251507.54	Картометрический	5.00	-
55	465321.74	1251494.95	Картометрический	5.00	-
56	465379.85	1251411.86	Картометрический	5.00	-
57	465221.77	1251304.01	Картометрический	5.00	-
58	465325.77	1251151.08	Картометрический	5.00	-
59	465446.36	1251236.17	Картометрический	5.00	-
60	465507.42	1251199.09	Аналитический	0.30	-
61	465569.02	1251117.42	Картометрический	5.00	-
62	465579.83	1251183.91	Картометрический	5.00	-
63	465558.31	1251270.83	Картометрический	5.00	-
64	465507.75	1251311.86	Картометрический	5.00	-
65	465551.77	1251368.04	Картометрический	5.00	-
66	465557.78	1251460.20	Картометрический	5.00	-
67	465623.36	1251512.25	Картометрический	5.00	-
68	465650.51	1251490.89	Картометрический	5.00	-
69	465719.48	1251537.70	Аналитический	0.20	-
51	465785.99	1251583.62	Аналитический	0.20	-
70	466060.34	1252138.25	Аналитический	0.20	-
71	465960.05	1252423.11	Аналитический	0.20	-
72	465837.74	1252408.41	Аналитический	0.20	-
73	465831.05	1252405.45	Картометрический	5.00	-
74	465842.77	1252379.20	Аналитический	0.20	-
75	465775.63	1252346.61	Аналитический	0.20	-
76	465755.56	1252330.68	Аналитический	0.20	-
77	465806.32	1252214.00	Аналитический	0.20	-

1	2	3	4	5	6
78	465809.73	1252215.01	Аналитический	0.20	-
79	465892.59	1252239.61	Аналитический	0.20	-
80	465893.24	1252237.67	Аналитический	0.20	-
81	465910.10	1252187.96	Картометрический	5.00	-
82	465982.94	1252207.46	Картометрический	5.00	-
83	466009.97	1252126.82	Картометрический	5.00	-
70	466060.34	1252138.25	Аналитический	0.20	-
3. Сведения о характерных точках части (частей) границы объекта					
Обозначение характерных точек части границы	Координаты, м		Метод определения координат характерной точки	Средняя квадратическая погрешность положения характерной	Описание обозначения точки на местности (при наличии)
	X	Y			
1	2	3	4	5	6
Часть №					
-	-	-	-	-	-

Рисунок 4
План границ объектов



- Невыделенные условные знаки и обозначения:
- граница территориальной зоны
 - характеристика точной границы территориальной зоны
 - 1

Масштаб 1:5000

Земельная кадастровая служба Нормативно-проектный центр
 Подпись: _____ Романов Д.А. от 29 марта 2021 г.
 Место для оттиска печати: _____, составленного описания местоположения границ объектов

ОПИСАНИЕ МЕСТОПОЛОЖЕНИЯ ГРАНИЦ

Зона рекреационного назначения - объектов отдыха села Скупая Потудань – Р1/1

(наименование объекта, местоположение границ которого описано
(далее - объект)

Раздел 1

Сведения об объекте		
№ п/п	Характеристики объекта	Описание характеристик
1	2	3
1	Местоположение объекта	Воронежская область, Нижнедевицкий муниципальный район, Скупопотуданское сельское поселение, село Скупая Потудань
2	Площадь объекта ± величина погрешности определения площади ($P \pm \Delta P$)	18132+/-2357 м ²
3	Иные характеристики объекта	-

Раздел 2



Сведения о местоположении границ объекта					
1. Система координат: МСК - 36, зона 1					
2. Сведения о характерных точках границ объекта					
Обозначение характерных точек границ	Координаты, м		Метод определения координат характерной точки	Средняя квадратическая погрешность положения характерной точки (Mt), м	Описание обозначения точки на местности (при наличии)
	X	Y			
1	2	3	4	5	6
1	467133.84	1250286.20	Аналитический	0.20	-
2	467087.00	1250311.16	Картометрический	5.00	-
3	466987.57	1250299.18	Картометрический	5.00	-
4	466952.45	1250303.48	Картометрический	5.00	-
5	466974.81	1250226.62	Аналитический	0.20	-
6	466991.55	1250253.01	Аналитический	0.20	-
7	467038.77	1250247.83	Аналитический	0.20	-
8	467080.86	1250259.57	Аналитический	0.20	-
1	467133.84	1250286.20	Аналитический	0.20	-
9	466198.40	1250799.02	Аналитический	0.20	-
10	466199.38	1250873.26	Картометрический	5.00	-
11	466166.35	1250877.02	Аналитический	0.20	-
12	466091.92	1250914.52	Аналитический	0.20	-
13	466070.20	1250825.08	Аналитический	0.20	-
14	466098.23	1250815.37	Аналитический	0.20	-
15	466130.12	1250806.43	Аналитический	0.20	-
16	466153.67	1250800.72	Аналитический	0.20	-
17	466173.42	1250799.09	Аналитический	0.20	-
9	466198.40	1250799.02	Аналитический	0.20	-
3. Сведения о характерных точках части (частей) границы объекта					
Обозначение характерных точек части границы	Координаты, м		Метод определения координат характерной точки	Средняя квадратическая погрешность положения характерной точки (Mt), м	Описание обозначения точки на местности (при наличии)
	X	Y			
1	2	3	4	5	6
Часть №					
-	-	-	-	-	-

Раздел 4
План границ объекта




Масштаб 1:5000

Используемые условные знаки и обозначения:

- | | |
|---|---|
|  | границы территориальной зоны |
|  | характерная точка границ территориальной зоны |

Заместитель руководителя БУВО «Нормативно-проектный центр»

Подпись  А.В. Ромишов Дата « 29 » марта 2021 г.

Место для оттиска печати (или инициал) лица, составившего описание местоположения границ объекта



ОПИСАНИЕ МЕСТОПОЛОЖЕНИЯ ГРАНИЦ

Зона ритуальных объектов села Скупая Потудань – СН1/1

 (наименование объекта, местоположение границ которого описано
 (далее - объект))

Раздел 1

Сведения об объекте		
№ п/п	Характеристики объекта	Описание характеристик
1	2	3
1	Местоположение объекта	Воронежская область, Нижнедевицкий муниципальный район, Скупопотуданское сельское поселение, село Скупая Потудань
2	Площадь объекта \pm величина погрешности определения площади ($P \pm \text{Дельта } P$)	16403 \pm 2241 м ²
3	Иные характеристики объекта	-

Сведения о местоположении границ объекта					
1. Система координат: МСК - 36, зона 1					
2. Сведения о характерных точках границ объекта					
Обозначение характерных точек границ	Координаты, м		Метод определения координат характерной точки	Средняя квадратическая погрешность положения характерной точки (Mt), м	Описание обозначения точки на местности (при наличии)
	X	Y			
1	2	3	4	5	6
1	466301.45	1250861.80	Аналитический	0.20	-
2	466284.31	1250983.45	Аналитический	0.20	-
3	466229.94	1250990.80	Аналитический	0.20	-
4	466147.10	1251000.74	Аналитический	0.20	-
5	466147.42	1250998.74	Аналитический	0.20	-
6	466165.97	1250883.89	Аналитический	0.20	-
7	466166.35	1250877.02	Картометрический	5.00	-
8	466199.38	1250873.26	Картометрический	5.00	-
1	466301.45	1250861.80	Аналитический	0.20	-
3. Сведения о характерных точках части (частей) границы объекта					
Обозначение характерных точек части границы	Координаты, м		Метод определения координат характерной точки	Средняя квадратическая погрешность положения характерной точки (Mt), м	Описание обозначения точки на местности (при наличии)
	X	Y			
1	2	3	4	5	6
Часть №					
-	-	-	-	-	-

План границ объекта



Масштаб 1:5000

Используемые условные знаки и обозначения :




границы территориальной зоны



характерная точка границ территориальной зоны

Заместитель руководителя БУВО «Нормативно-проектный центр»

Подпись  А.В. Ромашов Дата « 29 » марта 2021 г.

Место для оттиска печати (при наличии) лица, составившего описание местоположения границ объекта



Приложение № 2
к правилам землепользования и застройки
Скупопотуданского сельского поселения
Нижедевицкого муниципального района
Воронежской области

СВЕДЕНИЯ О ГРАНИЦАХ ТЕРРИТОРИАЛЬНЫХ ЗОН,
СОДЕРЖАЩИЕ ГРАФИЧЕСКОЕ ОПИСАНИЕ МЕСТОПОЛОЖЕНИЯ
ГРАНИЦ ТЕРРИТОРИАЛЬНЫХ ЗОН, ПЕРЕЧЕНЬ КООРДИНАТ
ХАРАКТЕРНЫХ ТОЧЕК ГРАНИЦ ТЕРРИТОРИАЛЬНЫХ ЗОН
ХУТОРА ВЕРХОВЬЕ

ОПИСАНИЕ МЕСТОПОЛОЖЕНИЯ ГРАНИЦ

Зона застройки индивидуальными жилыми домами хутора Верховье – Ж1/2

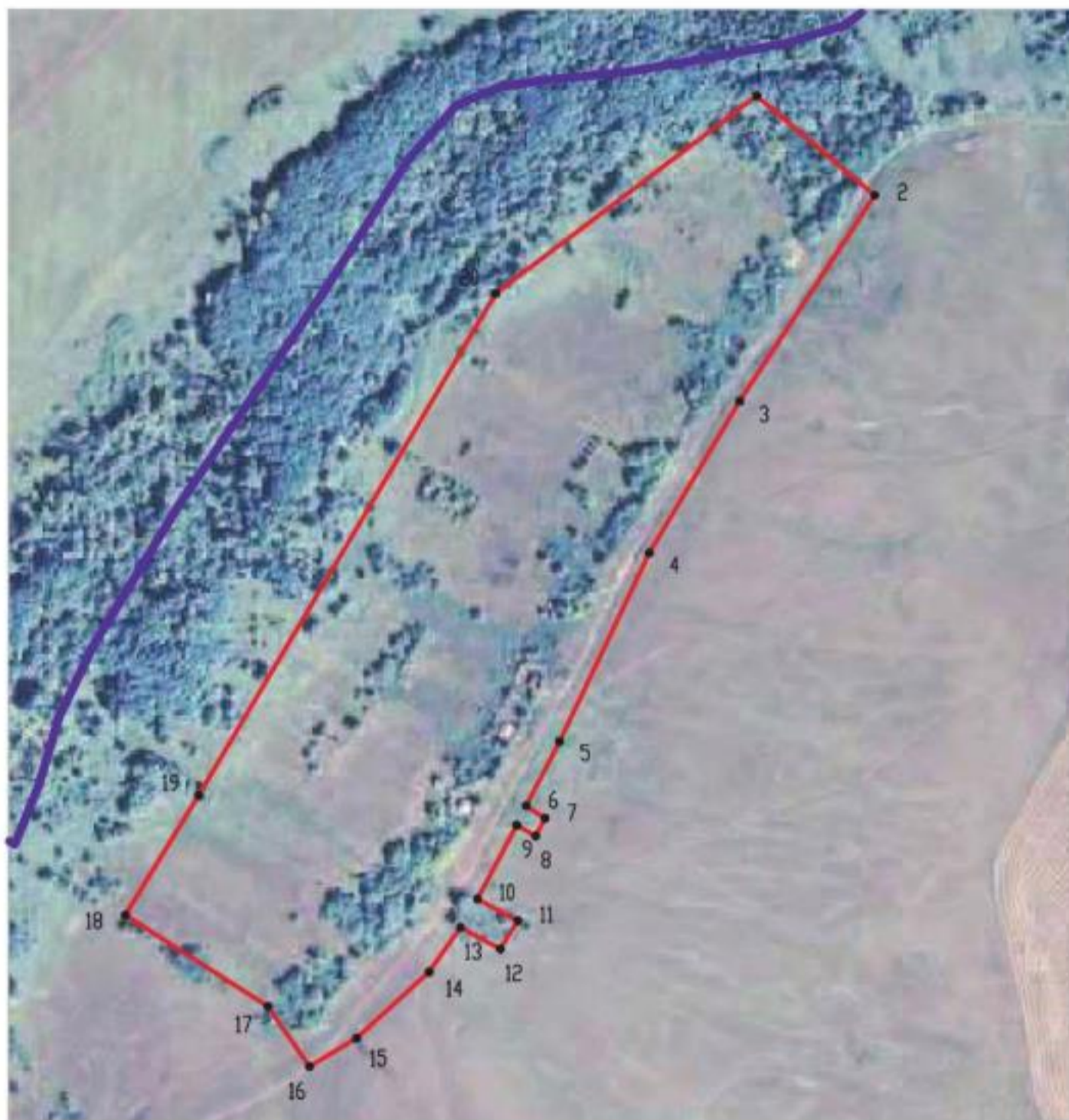
(наименование объекта, местоположение границ которого описано
(далее - объект))

Раздел 1

Сведения об объекте		
№ п/п	Характеристики объекта	Описание характеристик
1	2	3
1	Местоположение объекта	Воронежская область, Нижнедевицкий муниципальный район, Скупопотуданское сельское поселение, хутор Верховье
2	Площадь объекта ± величина погрешности определения площади ($P \pm \Delta P$)	164189+/-7091 м ²
3	Иные характеристики объекта	-




Сведения о местоположении границ объекта					
1. Система координат: МСК - 36, зона 1					
2. Сведения о характерных точках границ объекта					
Обозначение характерных точек границ	Координаты, м		Метод определения координат характерной точки	Средняя квадратическая погрешность положения характерной точки (Mt), м	Описание обозначения точки на местности (при наличии)
	X	Y			
1	2	3	4	5	6
1	471903.06	1252760.51	Картометрический	5.00	-
2	471825.11	1252853.32	Картометрический	5.00	-
3	471663.61	1252747.36	Картометрический	5.00	-
4	471544.15	1252676.27	Картометрический	5.00	-
5	471396.03	1252605.95	Картометрический	5.00	-
6	471345.55	1252579.54	Картометрический	5.00	-
7	471335.82	1252594.35	Картометрический	5.00	-
8	471321.94	1252587.11	Картометрический	5.00	-
9	471330.40	1252572.30	Картометрический	5.00	-
10	471272.34	1252541.21	Картометрический	5.00	-
11	471255.41	1252572.96	Картометрический	5.00	-
12	471233.12	1252559.34	Картометрический	5.00	-
13	471250.05	1252528.01	Картометрический	5.00	-
14	471215.14	1252503.33	Картометрический	5.00	-
15	471163.05	1252446.40	Картометрический	5.00	-
16	471140.81	1252409.46	Аналитический	0.20	-
17	471188.07	1252376.94	Аналитический	0.20	-
18	471259.85	1252264.78	Картометрический	5.00	-
19	471353.88	1252322.51	Аналитический	0.20	-
20	471747.98	1252555.62	Аналитический	0.20	-
1	471903.06	1252760.51	Картометрический	5.00	-
3. Сведения о характерных точках части (частей) границы объекта					
Обозначение характерных точек части границы	Координаты, м		Метод определения координат характерной точки	Средняя квадратическая погрешность положения характерной точки (Mt), м	Описание обозначения точки на местности (при наличии)
	X	Y			
1	2	3	4	5	6
Часть №					
-	-	-	-	-	-

План границ объекта




Масштаб 1:5000

Используемые условные знаки и обозначения :

- | | |
|---|---|
|  | границы территориальной зоны |
|  | границы муниципального образования |
|  | характерная точка границ территориальной зоны |

Заместитель руководителя БУВО «Нормативно-проектный центр»

Подпись  А.В. Ромашов Дата « 29 » _____ марта _____ 2021 г.

Место для оттиска печати (при наличии) лица, составившего описание местоположения границ объекта



ОПИСАНИЕ МЕСТОПОЛОЖЕНИЯ ГРАНИЦ

Зона сельскохозяйственного использования в границах населенного пункта
хутора Верховье – СХ1/2

(наименование объекта, местоположение границ которого описано
(далее - объект)


Раздел 1

Сведения об объекте		
№ п/п	Характеристики объекта	Описание характеристик
1	2	3
1	Местоположение объекта	Воронежская область, Нижнедевицкий муниципальный район, Скупопотуданское сельское поселение, хутор Верховье
2	Площадь объекта \pm величина погрешности определения площади ($P \pm \text{Дельта } P$)	97934+/-5477 м ²
3	Иные характеристики объекта	-

Раздел 2




Сведения о местоположении границ объекта					
1. Система координат: МСК - 36, зона 1					
2. Сведения о характерных точках границ объекта					
Обозначение характерных точек границ	Координаты, м		Метод определения координат характерной точки	Средняя квадратическая погрешность положения характерной точки (Mt), м	Описание обозначения точки на местности (при наличии)
	X	Y			
1	2	3	4	5	6
1	471933.28	1252724.72	Аналитический	0.10	-
2	471903.06	1252760.51	Картометрический	5.00	-
3	471747.98	1252555.62	Аналитический	0.20	-
4	471353.88	1252322.51	Аналитический	0.20	-
5	471259.85	1252264.78	Картометрический	5.00	-
6	471315.37	1252178.02	Аналитический	0.10	-
7	471362.50	1252197.21	Аналитический	0.10	-
8	471415.96	1252213.03	Аналитический	0.10	-
9	471472.34	1252240.30	Аналитический	0.10	-
10	471581.71	1252306.70	Аналитический	0.10	-
11	471749.93	1252421.16	Аналитический	0.10	-
12	471852.56	1252486.70	Аналитический	0.10	-
13	471895.86	1252524.96	Аналитический	0.10	-
14	471909.68	1252557.64	Аналитический	0.10	-
15	471915.49	1252592.84	Аналитический	0.10	-
16	471921.94	1252659.00	Аналитический	0.10	-
1	471933.28	1252724.72	Аналитический	0.10	-
3. Сведения о характерных точках части (частей) границы объекта					
Обозначение характерных точек части границы	Координаты, м		Метод определения координат характерной точки	Средняя квадратическая погрешность положения характерной точки (Mt), м	Описание обозначения точки на местности (при наличии)
	X	Y			
1	2	3	4	5	6
Часть №					
-	-	-	-	-	-

План границ объекта




Масштаб 1:5000

Используемые условные знаки и обозначения :

	границы территориальной зоны
	границы муниципального образования
	характерная точка границ территориальной зоны

Заместитель руководителя БУВО «Нормативно-проектный центр»

Подпись  А.В. Ромашов Дата « 29 » _____ марта _____ 2021 г.

Место для оттиска печати (при наличии) лица, составившего описание местоположения границ объекта



Приложение № 3
к правилам землепользования и застройки
Скупопотуданского сельского поселения
Нижедевицкого муниципального района
Воронежской области

СВЕДЕНИЯ О ГРАНИЦАХ ТЕРРИТОРИАЛЬНЫХ ЗОН,
СОДЕРЖАЩИЕ ГРАФИЧЕСКОЕ ОПИСАНИЕ МЕСТОПОЛОЖЕНИЯ
ГРАНИЦ ТЕРРИТОРИАЛЬНЫХ ЗОН, ПЕРЕЧЕНЬ КООРДИНАТ
ХАРАКТЕРНЫХ ТОЧЕК ГРАНИЦ ТЕРРИТОРИАЛЬНЫХ ЗОН
ХУТОРА ДРУЖБА

ОПИСАНИЕ МЕСТОПОЛОЖЕНИЯ ГРАНИЦ

Зона застройки индивидуальными жилыми домами хутора Дружба – Ж1/3

(наименование объекта, местоположение границ которого описано
(далее - объект))

Раздел 1

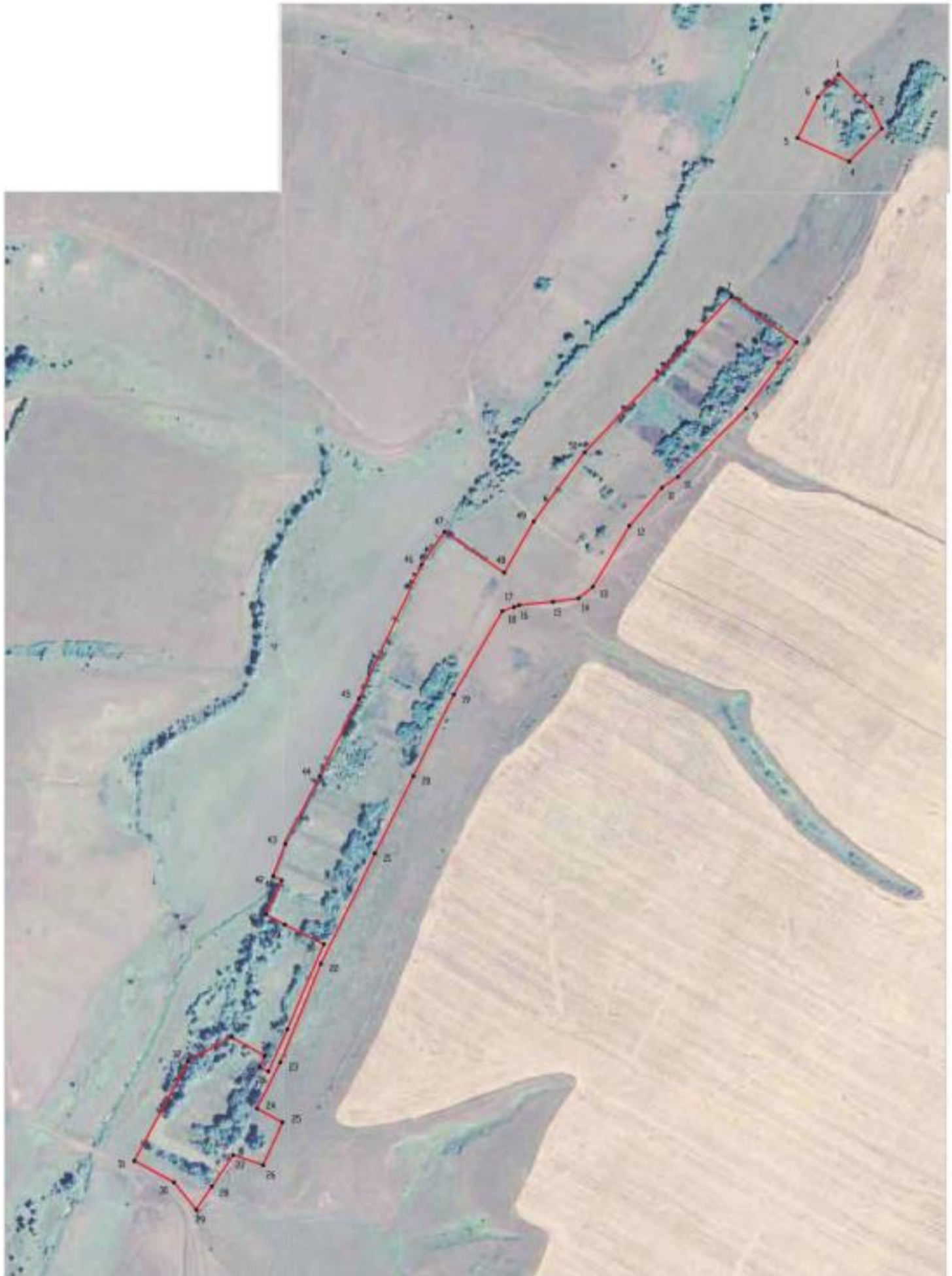
Сведения об объекте		
№ п/п	Характеристики объекта	Описание характеристик
1	2	3
1	Местоположение объекта	Воронежская область, Нижнедевицкий муниципальный район, Скупопотуданское сельское поселение, хутор Дружба
2	Площадь объекта ± величина погрешности определения площади ($P \pm \Delta P$)	284410+/-9333 м ²
3	Иные характеристики объекта	-

Сведения о местоположении границ объекта					
1. Система координат: МСК - 36, зона 1					
2. Сведения о характерных точках границ объекта					
Обозначение характерных точек границ	Координаты, м		Метод определения координат характерной точки	Средняя квадратическая погрешность положения характерной точки (Мт), м	Описание обозначения точки на местности (при наличии)
	X	Y			
1	2	3	4	5	6
1	469171.77	1255388.04	Картометрический	5.00	-
2	469111.80	1255448.10	Картометрический	5.00	-
3	469071.71	1255467.32	Картометрический	5.00	-
4	469010.63	1255407.11	Картометрический	5.00	-
5	469053.95	1255312.35	Картометрический	5.00	-
6	469129.62	1255350.08	Картометрический	5.00	-
1	469171.77	1255388.04	Картометрический	5.00	-
7	468761.70	1255190.26	Картометрический	5.00	-
8	468678.43	1255309.57	Картометрический	5.00	-
9	468555.36	1255217.41	Картометрический	5.00	-
10	468430.72	1255092.19	Картометрический	5.00	-
11	468410.25	1255062.49	Картометрический	5.00	-
12	468340.36	1255003.05	Картометрический	5.00	-
13	468227.71	1254935.50	Картометрический	5.00	-
14	468206.81	1254908.76	Картометрический	5.00	-
15	468200.24	1254862.13	Картометрический	5.00	-
16	468194.13	1254799.81	Картометрический	5.00	-
17	468190.80	1254790.64	Картометрический	5.00	-
18	468182.89	1254768.85	Картометрический	5.00	-
19	468029.61	1254679.20	Картометрический	5.00	-
20	467878.92	1254604.71	Картометрический	5.00	-
21	467737.21	1254534.67	Картометрический	5.00	-
22	467533.62	1254434.77	Картометрический	5.00	-
23	467352.60	1254359.91	Картометрический	5.00	-
24	467267.24	1254317.24	Картометрический	5.00	-
25	467241.75	1254364.09	Картометрический	5.00	-
26	467163.11	1254328.38	Картометрический	5.00	-
27	467181.47	1254273.85	Картометрический	5.00	-
28	467123.49	1254233.62	Картометрический	5.00	-
29	467081.48	1254204.94	Картометрический	5.00	-
30	467131.81	1254163.77	Картометрический	5.00	-
31	467170.90	1254091.17	Картометрический	5.00	-
32	467354.19	1254189.90	Картометрический	5.00	-
33	467398.92	1254270.29	Картометрический	5.00	-

1	2	3	4	5	6
34	467364.10	1254331.48	Картометрический	5.00	-
35	467343.91	1254322.44	Картометрический	5.00	-
36	467334.99	1254338.05	Картометрический	5.00	-
37	467413.15	1254373.07	Картометрический	5.00	-
38	467569.46	1254440.01	Картометрический	5.00	-
39	467605.82	1254367.91	Картометрический	5.00	-
40	467624.93	1254333.30	Картометрический	5.00	-
41	467687.17	1254362.55	Картометрический	5.00	-
42	467695.67	1254346.51	Картометрический	5.00	-
43	467754.56	1254368.95	Картометрический	5.00	-
44	467878.92	1254432.16	Картометрический	5.00	-
45	468022.16	1254504.97	Картометрический	5.00	-
46	468268.92	1254620.19	Картометрический	5.00	-
47	468329.75	1254662.29	Картометрический	5.00	-
48	468253.52	1254772.14	Картометрический	5.00	-
49	468348.60	1254826.53	Картометрический	5.00	-
50	468474.95	1254919.83	Картометрический	5.00	-
7	468761.70	1255190.26	Картометрический	5.00	-



3. Сведения о характерных точках части (частей) границы объекта

Обозначение характерных точек части границы	Координаты, м		Метод определения координат характерной точки	Средняя квадратическая погрешность положения характерной точки (M _t), м	Описание обозначения точки на местности (при наличии)
	X	Y			
1	2	3	4	5	6
Часть №					
-	-	-	-	-	-




Масштаб 1:5000

Используемые условные знаки и обозначения:

- | | |
|---|--|
|  | граница территориальной зоны |
|  | характерная точка границы территориальной зоны |

Заместитель руководителя БУИО «Нормативно-проектный центр

Подпись  А.В. Ромашов Дата « 29 » марта 2021 г.

Место для отрисовки плана (или выгрузки) плана, составленного по итогам использования грани объекта



ОПИСАНИЕ МЕСТОПОЛОЖЕНИЯ ГРАНИЦ

Производственно-коммунальная зона хутора Дружба – П1/3

 (наименование объекта, местоположение границ которого описано
 (далее - объект))

Раздел 1

Сведения об объекте		
№ п/п	Характеристики объекта	Описание характеристик
1	2	3
1	Местоположение объекта	Воронежская область, Нижнедевицкий муниципальный район, Скупопотуданское сельское поселение, хутор Дружба
2	Площадь объекта \pm величина погрешности определения площади ($P \pm \Delta P$)	62390 \pm 4371 м ²
3	Иные характеристики объекта	-

Раздел 2



Сведения о местоположении границ объекта					
1. Система координат: МСК - 36, зона 1					
2. Сведения о характерных точках границ объекта					
Обозначение характерных точек границ	Координаты, м		Метод определения координат характерной точки	Средняя квадратическая погрешность положения характерной точки (Mt), м	Описание обозначения точки на местности (при наличии)
	X	Y			
1	2	3	4	5	6
1	468958.96	1254930.59	Картометрический	5.00	-
2	468932.39	1254978.45	Картометрический	5.00	-
3	468783.77	1254873.54	Картометрический	5.00	-
4	468720.52	1254980.27	Картометрический	5.00	-
5	468450.20	1254745.06	Картометрический	5.00	-
6	468566.68	1254654.52	Картометрический	5.00	-
1	468958.96	1254930.59	Картометрический	5.00	-
3. Сведения о характерных точках части (частей) границы объекта					
Обозначение характерных точек части границы	Координаты, м		Метод определения координат характерной точки	Средняя квадратическая погрешность положения характерной точки (Mt), м	Описание обозначения точки на местности (при наличии)
	X	Y			
1	2	3	4	5	6
Часть №					
-	-	-	-	-	-

План границ объекта




Масштаб 1:5000

Используемые условные знаки и обозначения:

	границы территориальной зоны
	характерная точка границ территориальной зоны

Заместитель руководителя БУВО «Нормативно-проектный центр»

Подпись  А.В. Ромашов Дата « 29 » _____ марта _____ 2021 г.

Место для оттиска печати (при наличии) лица, составившего описание местоположения границ объекта



ОПИСАНИЕ МЕСТОПОЛОЖЕНИЯ ГРАНИЦ

Зона сельскохозяйственного использования в границах населенного пункта
хутора Дружба – СХ1/3

(наименование объекта, местоположение границ которого описано
(далее - объект)

Раздел 1

Сведения об объекте		
№ п/п	Характеристики объекта	Описание характеристик
1	2	3
1	Местоположение объекта	Воронежская область, Нижнедевицкий муниципальный район, Скупопотуданское сельское поселение, хутор Дружба
2	Площадь объекта ± величина погрешности определения площади ($P \pm \Delta P$)	169892+/-7213 м ²
3	Иные характеристики объекта	-



Сведения о местоположении границ объекта					
1. Система координат: МСК - 36, зона 1					
2. Сведения о характерных точках границ объекта					
Обозначение характерных точек границ	Координаты, м		Метод определения координат характерной точки	Средняя квадратическая погрешность положения характерной точки (Мт), м	Описание обозначения точки на местности (при наличии)
	X	Y			
1	2	3	4	5	6
1	469315.62	1255535.84	Картометрический	5.00	-
2	469203.03	1255635.45	Картометрический	5.00	-
3	469178.65	1255725.25	Картометрический	5.00	-
4	469157.73	1255681.11	Картометрический	5.00	-
5	469135.85	1255668.76	Картометрический	5.00	-
6	469103.81	1255666.99	Картометрический	5.00	-
7	469005.41	1255659.37	Картометрический	5.00	-
8	469033.35	1255563.38	Картометрический	5.00	-
9	469025.87	1255534.12	Картометрический	5.00	-
10	469006.14	1255512.02	Картометрический	5.00	-
11	468966.45	1255493.25	Картометрический	5.00	-
12	468921.28	1255470.14	Картометрический	5.00	-
13	468951.85	1255371.16	Аналитический	0.30	-
14	469002.62	1255213.62	Картометрический	5.00	-
15	469106.93	1255287.64	Картометрический	5.00	-
16	469241.79	1255419.81	Картометрический	5.00	-
17	469306.40	1255507.72	Картометрический	5.00	-
1	469315.62	1255535.84	Картометрический	5.00	-
18	469171.77	1255388.04	Картометрический	5.00	-
19	469111.80	1255448.10	Картометрический	5.00	-
20	469071.71	1255467.32	Картометрический	5.00	-
21	469010.63	1255407.11	Картометрический	5.00	-
22	469053.95	1255312.35	Картометрический	5.00	-
23	469129.62	1255350.08	Картометрический	5.00	-
18	469171.77	1255388.04	Картометрический	5.00	-
24	468720.52	1254980.27	Картометрический	5.00	-
25	468814.69	1255055.86	Картометрический	5.00	-
26	468849.06	1255065.23	Картометрический	5.00	-
27	468761.70	1255190.26	Картометрический	5.00	-
28	468474.95	1254919.83	Картометрический	5.00	-
29	468348.60	1254826.53	Картометрический	5.00	-
30	468253.52	1254772.14	Картометрический	5.00	-
31	468329.75	1254662.29	Картометрический	5.00	-

1	2	3	4	5	6
32	468450.20	1254745.06	Картометрический	5.00	-
24	468720.52	1254980.27	Картометрический	5.00	-
3. Сведения о характерных точках части (частей) границы объекта					
Обозначение характерных точек части границы	Координаты, м		Метод определения координат характерной точки	Средняя квадратическая погрешность положения характерной точки (Mt), м	Описание обозначения точки на местности (при наличии)
	X	Y			
1	2	3	4	5	6
Часть №					
-	-	-	-	-	-




Масштаб 1:5000

Используемые условные знаки и обозначения:

- | | |
|---|---|
|  | границы территориальной зоны |
|  | характерная точка границ территориальной зоны |

Заместитель руководителя БУВО «Нормативно-проектный центр»

Подпись  А.В. Ромишов Дата « 29 » марта 2021 г.

Место для оттиска печати (или инициал) лица, составившего описание местоположения границ объекта



ОПИСАНИЕ МЕСТОПОЛОЖЕНИЯ ГРАНИЦ

Зона ритуальных объектов хутор Дружба – СН1/3

(наименование объекта, местоположение границ которого описано
(далее - объект))

Раздел 1

Сведения об объекте		
№ п/п	Характеристики объекта	Описание характеристик
1	2	3
1	Местоположение объекта	Воронежская область, Нижнедевицкий муниципальный район, Скупопотуданское сельское поселение, хутор Дружба
2	Площадь объекта ± величина погрешности определения площади ($P \pm \Delta P$)	8849+/-1646 м ²
3	Иные характеристики объекта	-

Сведения о местоположении границ объекта					
1. Система координат: МСК - 36, зона 1					
2. Сведения о характерных точках границ объекта					
Обозначение характерных точек границ	Координаты, м		Метод определения координат характерной точки	Средняя квадратическая погрешность положения характерной точки (Mt), м	Описание обозначения точки на местности (при наличии)
	X	Y			
1	2	3	4	5	6
1	469103.81	1255666.99	Картометрический	5.00	-
2	469091.68	1255750.88	Картометрический	5.00	-
3	468981.23	1255742.11	Картометрический	5.00	-
4	469005.41	1255659.37	Картометрический	5.00	-
1	469103.81	1255666.99	Картометрический	5.00	-
3. Сведения о характерных точках части (частей) границы объекта					
Обозначение характерных точек части границы	Координаты, м		Метод определения координат характерной точки	Средняя квадратическая погрешность положения характерной точки (Mt), м	Описание обозначения точки на местности (при наличии)
	X	Y			
1	2	3	4	5	6
Часть №					
-	-	-	-	-	-

План границ объекта



Масштаб 1:5000

Используемые условные знаки и обозначения :




границы территориальной зоны



характерная точка границ территориальной зоны

Заместитель руководителя БУВО «Нормативно-проектный центр»

Подпись  А.В. Ромашов Дата « 29 » _____ марта _____ 2021 г.

Место для оттиска печати (при наличии) лица, составившего описание местоположения границ объекта



Приложение № 4
к правилам землепользования и застройки
Скупопотуданского сельского поселения
Нижедевицкого муниципального района
Воронежской области

СВЕДЕНИЯ О ГРАНИЦАХ ТЕРРИТОРИАЛЬНЫХ ЗОН,
СОДЕРЖАЩИЕ ГРАФИЧЕСКОЕ ОПИСАНИЕ МЕСТОПОЛОЖЕНИЯ
ГРАНИЦ ТЕРРИТОРИАЛЬНЫХ ЗОН, ПЕРЕЧЕНЬ КООРДИНАТ
ХАРАКТЕРНЫХ ТОЧЕК ГРАНИЦ ТЕРРИТОРИАЛЬНЫХ ЗОН
ХУТОРА КЛЮЧИ

ОПИСАНИЕ МЕСТОПОЛОЖЕНИЯ ГРАНИЦ

Зона застройки индивидуальными жилыми домами хутора Ключи – Ж1/4

(наименование объекта, местоположение границ которого описано
(далее - объект)

Раздел 1

Сведения об объекте		
№ п/п	Характеристики объекта	Описание характеристик
1	2	3
1	Местоположение объекта	Воронежская область, Нижнедевицкий муниципальный район, Скупопотуданское сельское поселение, хутор Ключи
2	Площадь объекта ± величина погрешности определения площади ($P \pm \Delta P$)	438336+/-11586 м ²
3	Иные характеристики объекта	-

Сведения о местоположении границ объекта					
1. Система координат: МСК - 36, зона 1					
2. Сведения о характерных точках границ объекта					
Обозначение характерных точек границ	Координаты, м		Метод определения координат характерной точки	Средняя квадратическая погрешность положения характерной точки (Мт), м	Описание обозначения точки на местности (при наличии)
	Х	У			
1	2	3	4	5	6
1	470467.41	1255938.83	Картометрический	5.00	-
2	470425.91	1255984.92	Картометрический	5.00	-
3	470358.46	1255979.66	Картометрический	5.00	-
4	470305.83	1255957.91	Картометрический	5.00	-
5	470223.90	1255875.89	Картометрический	5.00	-
6	470174.27	1255841.43	Картометрический	5.00	-
7	470118.71	1255814.16	Картометрический	5.00	-
8	470056.38	1255793.23	Картометрический	5.00	-
9	470080.25	1255725.05	Картометрический	5.00	-
10	470165.35	1255747.73	Картометрический	5.00	-
11	470234.82	1255777.58	Картометрический	5.00	-
12	470267.83	1255745.03	Картометрический	5.00	-
13	470334.63	1255813.02	Картометрический	5.00	-
14	470443.97	1255892.99	Картометрический	5.00	-
15	470461.16	1255919.74	Картометрический	5.00	-
1	470467.41	1255938.83	Картометрический	5.00	-
16	469761.63	1255564.00	Картометрический	5.00	-
17	469747.52	1255614.40	Картометрический	5.00	-
18	469641.48	1255555.21	Картометрический	5.00	-
19	469598.18	1255631.39	Картометрический	5.00	-
20	469652.46	1255661.21	Картометрический	5.00	-
21	469639.46	1255755.27	Картометрический	5.00	-
22	469562.82	1255725.40	Картометрический	5.00	-
23	469430.30	1255978.10	Картометрический	5.00	-
24	469331.79	1255931.64	Картометрический	5.00	-
25	469348.90	1255869.38	Картометрический	5.00	-
26	469362.77	1255769.81	Картометрический	5.00	-
27	469508.87	1255605.31	Картометрический	5.00	-
28	469576.76	1255494.43	Картометрический	5.00	-
29	469452.31	1255395.35	Картометрический	5.00	-
30	469375.11	1255292.15	Картометрический	5.00	-
31	469210.06	1255223.91	Картометрический	5.00	-
32	469280.20	1255077.01	Картометрический	5.00	-
33	469186.31	1255036.92	Картометрический	5.00	-

1	2	3	4	5	6
34	469193.56	1255014.90	Картометрический	5.00	-
35	469384.30	1255091.69	Картометрический	5.00	-
36	469459.17	1255144.02	Картометрический	5.00	-
37	469627.94	1255341.98	Картометрический	5.00	-
38	469650.98	1255384.00	Картометрический	5.00	-
39	469662.21	1255425.14	Картометрический	5.00	-
40	469689.81	1255443.48	Картометрический	5.00	-
41	469709.06	1255525.29	Картометрический	5.00	-
16	469761.63	1255564.00	Картометрический	5.00	-
42	469284.64	1256247.29	Картометрический	5.00	-
43	469175.46	1256458.09	Картометрический	5.00	-
44	469150.87	1256494.90	Картометрический	5.00	-
45	469114.27	1256583.39	Картометрический	5.00	-
46	469108.68	1256603.66	Картометрический	5.00	-
47	469080.06	1256707.49	Картометрический	5.00	-
48	469057.68	1256715.06	Картометрический	5.00	-
49	468992.85	1256686.07	Картометрический	5.00	-
50	468961.84	1256677.67	Картометрический	5.00	-
51	468940.80	1256667.20	Картометрический	5.00	-
52	468902.94	1256603.66	Картометрический	5.00	-
53	468877.35	1256560.72	Картометрический	5.00	-
54	468957.03	1256547.42	Картометрический	5.00	-
55	469055.32	1256447.60	Картометрический	5.00	-
56	469090.90	1256405.31	Картометрический	5.00	-
57	469212.72	1256196.24	Картометрический	5.00	-
42	469284.64	1256247.29	Картометрический	5.00	-
58	468860.12	1256428.44	Картометрический	5.00	-
59	468795.49	1256579.25	Картометрический	5.00	-
60	468781.92	1256603.66	Картометрический	5.00	-
61	468732.64	1256692.34	Картометрический	5.00	-
62	468672.98	1256756.57	Картометрический	5.00	-
63	468630.79	1256801.98	Картометрический	5.00	-
64	468712.94	1256756.57	Картометрический	5.00	-
65	468766.94	1256726.72	Картометрический	5.00	-
66	468777.12	1256756.57	Картометрический	5.00	-
67	468872.58	1257036.73	Картометрический	5.00	-
68	468886.44	1257034.20	Картометрический	5.00	-
69	468900.36	1257147.82	Картометрический	5.00	-
70	468840.42	1257272.78	Картометрический	5.00	-
71	468850.43	1257292.30	Картометрический	5.00	-
72	468847.72	1257356.30	Картометрический	5.00	-
73	468871.43	1257425.85	Картометрический	5.00	-
74	468809.68	1257453.74	Картометрический	5.00	-
75	468846.36	1257534.33	Картометрический	5.00	-
76	468827.02	1257546.17	Картометрический	5.00	-
77	468748.18	1257393.46	Картометрический	5.00	-

1	2	3	4	5	6
78	468743.68	1257356.15	Картометрический	5.00	-
79	468755.57	1257309.54	Картометрический	5.00	-
80	468787.16	1257264.23	Картометрический	5.00	-
81	468757.75	1257137.45	Картометрический	5.00	-
82	468704.46	1256999.62	Картометрический	5.00	-
83	468646.14	1256862.62	Картометрический	5.00	-
84	468529.55	1256849.32	Картометрический	5.00	-
85	468505.34	1256807.74	Картометрический	5.00	-
86	468544.13	1256756.57	Картометрический	5.00	-
87	468544.51	1256756.08	Картометрический	5.00	-
88	468547.13	1256720.91	Картометрический	5.00	-
89	468612.75	1256603.66	Картометрический	5.00	-
90	468716.79	1256417.76	Картометрический	5.00	-
91	468735.25	1256379.52	Картометрический	5.00	-
92	468808.98	1256416.08	Картометрический	5.00	-
58	468860.12	1256428.44	Картометрический	5.00	-
3. Сведения о характерных точках части (частей) границы объекта					
Обозначение характерных точек части границы	Координаты, м		Метод определения координат характерной точки	Средняя квадратическая погрешность положения характерной точки (M _t), м	Описание обозначения точки на местности (при наличии)
	X	Y			
1	2	3	4	5	6
Часть №					
-	-	-	-	-	-

Рис. 2
Планировка участка



- граница участка
- граница земельного участка
- граница кадастрового участка
- граница территории общего пользования

Масштаб 1:2000

Институт географии РАН
 Плановый отдел
 Дата: 23.08.2011 г.
 Москва, Ленинский проспект, д. 119

ОПИСАНИЕ МЕСТОПОЛОЖЕНИЯ ГРАНИЦ

Зона сельскохозяйственного использования в границах населенного пункта
хутора Ключи – СХ1/4

(наименование объекта, местоположение границ которого описано
(далее - объект)

Раздел 1

Сведения об объекте		
№ п/п	Характеристики объекта	Описание характеристик
1	2	3
1	Местоположение объекта	Воронежская область, Нижнедевицкий муниципальный район, Скупопотуданское сельское поселение, хутор Ключи
2	Площадь объекта \pm величина погрешности определения площади ($P \pm \text{Дельта } P$)	7682 \pm -367 м ²
3	Иные характеристики объекта	-

Раздел 2

Сведения о местоположении границ объекта					
1. Система координат: МСК - 36, зона 1					
2. Сведения о характерных точках границ объекта					
Обозначение характерных точек границ	Координаты, м		Метод определения координат характерной точки	Средняя квадратическая погрешность положения характерной точки (Mt), м	Описание обозначения точки на местности (при наличии)
	X	Y			
1	2	3	4	5	6
1	469180.79	1255933.92	Картометрический	5.00	-
2	469177.39	1255975.65	Картометрический	5.00	-
3	469166.63	1256004.96	Картометрический	5.00	-
4	469126.50	1256024.36	Картометрический	5.00	-
5	469103.45	1255985.72	Картометрический	5.00	-
6	469109.44	1255962.43	Картометрический	5.00	-
7	469108.85	1255961.25	Картометрический	5.00	-
8	469092.28	1255928.05	Картометрический	5.00	-
9	469126.17	1255887.45	Картометрический	5.00	-
10	469148.50	1255893.02	Картометрический	5.00	-
11	469159.75	1255929.07	Картометрический	5.00	-
1	469180.79	1255933.92	Картометрический	5.00	-
3. Сведения о характерных точках части (частей) границы объекта					
Обозначение характерных точек части границы	Координаты, м		Метод определения координат характерной точки	Средняя квадратическая погрешность положения характерной точки (Mt), м	Описание обозначения точки на местности (при наличии)
	X	Y			
1	2	3	4	5	6
Часть №					
-	-	-	-	-	-

План границ объекта




Масштаб 1:5000

Используемые условные знаки и обозначения:




границы территориальной зоны



характерная точка границ территориальной зоны

Заместитель руководителя БУВО «Нормативно-проектный центр»

Подпись  А.В. Ромашов Дата « 29 » _____ марта _____ 2021 г.

Место для оттиска печати (при наличии) лица, составившего описание местоположения границ объекта



Приложение № 5
к правилам землепользования и застройки
Скупопотуданского сельского поселения
Нижедевицкого муниципального района
Воронежской области

**СВЕДЕНИЯ О ГРАНИЦАХ ТЕРРИТОРИАЛЬНЫХ ЗОН,
СОДЕРЖАЩИЕ ГРАФИЧЕСКОЕ ОПИСАНИЕ МЕСТОПОЛОЖЕНИЯ
ГРАНИЦ ТЕРРИТОРИАЛЬНЫХ ЗОН, ПЕРЕЧЕНЬ КООРДИНАТ
ХАРАКТЕРНЫХ ТОЧЕК ГРАНИЦ ТЕРРИТОРИАЛЬНЫХ ЗОН
ХУТОРА СЕМЁНОВ**

ОПИСАНИЕ МЕСТОПОЛОЖЕНИЯ ГРАНИЦ

Зона застройки индивидуальными жилыми домами хутора Семёнов – Ж1/5

(наименование объекта, местоположение границ которого описано
(далее - объект))

Раздел 1

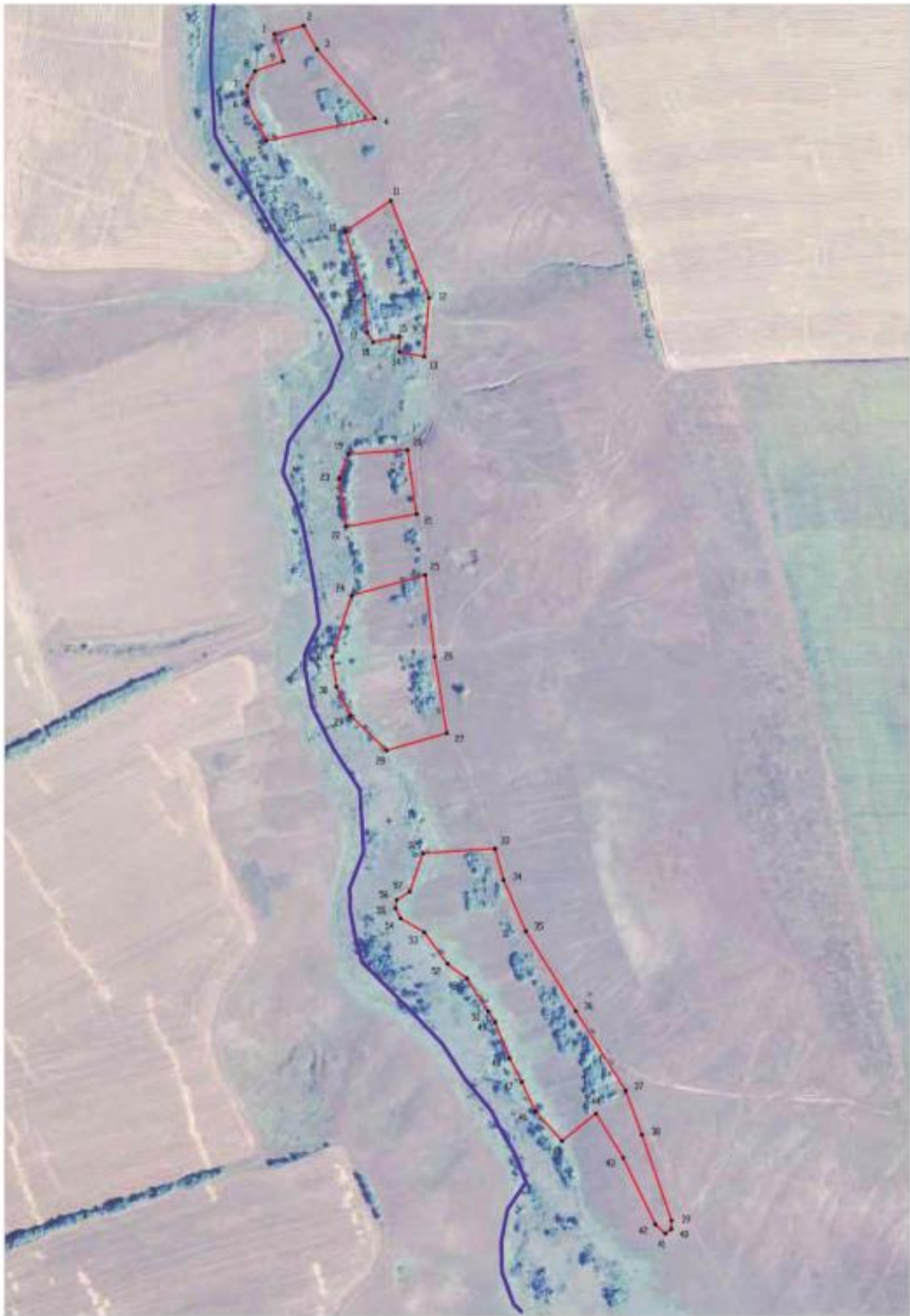
Сведения об объекте		
№ п/п	Характеристики объекта	Описание характеристик
1	2	3
1	Местоположение объекта	Воронежская область, Нижнедевицкий муниципальный район, Скупопотуданское сельское поселение, хутор Семёнов
2	Площадь объекта \pm величина погрешности определения площади ($P \pm \Delta P$)	217128+/- м ²
3	Иные характеристики объекта	-

Сведения о местоположении границ объекта					
1. Система координат: МСК - 36, зона 1					
2. Сведения о характерных точках границ объекта					
Обозначение характерных точек границ	Координаты, м		Метод определения координат характерной точки	Средняя квадратическая погрешность положения характерной точки (Мт), м	Описание обозначения точки на местности (при наличии)
	X	Y			
1	2	3	4	5	6
1	468589.90	1247603.05	Картометрический	5.00	-
2	468604.32	1247657.28	Картометрический	5.00	-
3	468561.28	1247681.46	Картометрический	5.00	-
4	468433.90	1247787.89	Картометрический	5.00	-
5	468393.12	1247588.35	Картометрический	5.00	-
6	468464.86	1247553.56	Картометрический	5.00	-
7	468493.99	1247553.54	Картометрический	5.00	-
8	468521.03	1247567.08	Картометрический	5.00	-
9	468538.83	1247619.61	Картометрический	5.00	-
1	468589.90	1247603.05	Картометрический	5.00	-
10	468225.67	1247733.80	Картометрический	5.00	-
11	468281.93	1247817.66	Картометрический	5.00	-
12	468103.41	1247888.11	Картометрический	5.00	-
13	467995.31	1247879.29	Картометрический	5.00	-
14	468003.70	1247833.52	Картометрический	5.00	-
15	468030.72	1247833.08	Картометрический	5.00	-
16	468021.80	1247785.20	Картометрический	5.00	-
17	468039.52	1247773.75	Картометрический	5.00	-
18	468107.49	1247769.04	Картометрический	5.00	-
10	468225.67	1247733.80	Картометрический	5.00	-
19	467815.69	1247739.15	Картометрический	5.00	-
20	467823.00	1247848.05	Картометрический	5.00	-
21	467705.07	1247865.04	Картометрический	5.00	-
22	467681.77	1247735.26	Картометрический	5.00	-
23	467771.34	1247722.66	Картометрический	5.00	-
19	467815.69	1247739.15	Картометрический	5.00	-
24	467555.19	1247745.26	Картометрический	5.00	-
25	467592.93	1247881.25	Картометрический	5.00	-
26	467441.79	1247898.30	Картометрический	5.00	-
27	467301.64	1247920.85	Картометрический	5.00	-
28	467269.84	1247809.85	Картометрический	5.00	-
29	467333.51	1247744.13	Картометрический	5.00	-

1	2	3	4	5	6
30	467386.68	1247717.83	Картометрический	5.00	-
31	467442.83	1247709.74	Картометрический	5.00	-
24	467555.19	1247745.26	Картометрический	5.00	-
32	467080.34	1247876.50	Картометрический	5.00	-
33	467088.94	1248009.55	Картометрический	5.00	-
34	467031.12	1248025.26	Картометрический	5.00	-
35	466937.01	1248066.00	Картометрический	5.00	-
36	466789.29	1248158.47	Картометрический	5.00	-
37	466642.94	1248250.09	Картометрический	5.00	-
38	466561.91	1248280.23	Картометрический	5.00	-
39	466403.64	1248334.57	Картометрический	5.00	-
40	466388.01	1248333.74	Картометрический	5.00	-
41	466379.98	1248322.72	Картометрический	5.00	-
42	466396.84	1248304.92	Картометрический	5.00	-
43	466519.22	1248245.51	Картометрический	5.00	-
44	466601.07	1248195.46	Картометрический	5.00	-
45	466550.33	1248132.78	Картометрический	5.00	-
46	466605.16	1248084.02	Картометрический	5.00	-
47	466659.59	1248058.14	Картометрический	5.00	-
48	466702.64	1248036.50	Картометрический	5.00	-
49	466768.89	1248009.76	Картометрический	5.00	-
50	466789.29	1247996.45	Картометрический	5.00	-
51	466849.48	1247957.16	Картометрический	5.00	-
52	466876.88	1247921.55	Картометрический	5.00	-
53	466935.09	1247879.14	Картометрический	5.00	-
54	466960.37	1247835.91	Картометрический	5.00	-
55	466978.94	1247826.15	Картометрический	5.00	-
56	466994.14	1247828.26	Картометрический	5.00	-
57	467009.80	1247852.82	Картометрический	5.00	-
32	467080.34	1247876.50	Картометрический	5.00	-


3. Сведения о характерных точках части (частей) границы объекта


Обозначение характерных точек части границы	Координаты, м		Метод определения координат характерной точки	Средняя квадратическая погрешность положения характерной точки (M _t), м	Описание обозначения точки на местности (при наличии)
	X	Y			
1	2	3	4	5	6
Часть №					
-	-	-	-	-	-



Масштаб 1:5000

Используемые условные знаки и обозначения:

- | | |
|---|--|
|  | границы территориальной зоны |
|  | границы муниципального образования |
|  | характерная точка границы территориальной зоны |

Заместитель руководителя БУИО «Нормативно-проектный центр
Подпись:  А.В. Ромашов Дата « 29 » марта 2021 г.
Место для отрисовки точек (обозначено) на плане, составленного по итогам использования границ объекта



ОПИСАНИЕ МЕСТОПОЛОЖЕНИЯ ГРАНИЦ

Зона сельскохозяйственного использования в границах населенного пункта
хутор Семёнов – СХ1/5

(наименование объекта, местоположение границ которого описано
(далее - объект)

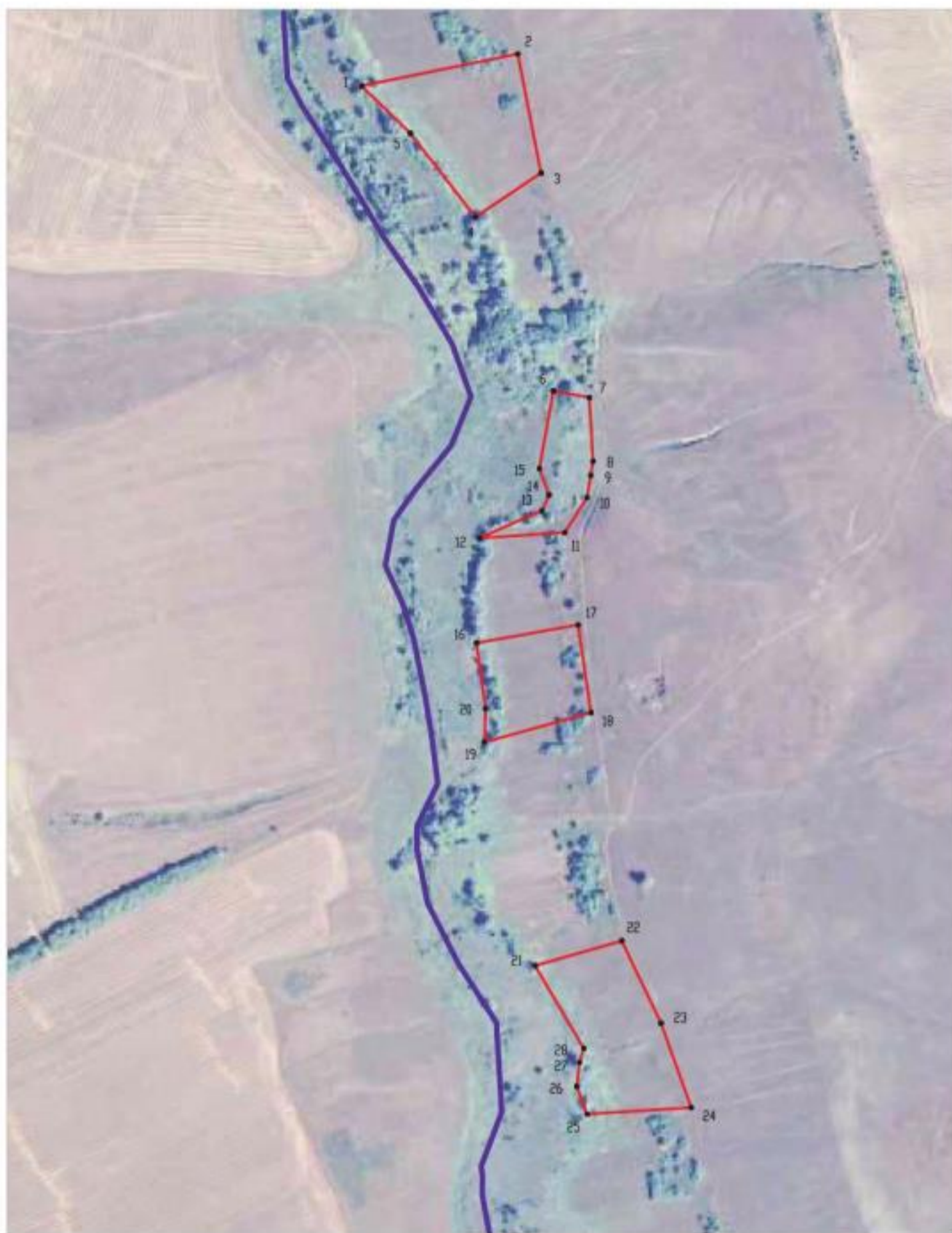
Раздел 1

Сведения об объекте		
№ п/п	Характеристики объекта	Описание характеристик
1	2	3
1	Местоположение объекта	Воронежская область, Нижнедевицкий муниципальный район, Скупопотуданское сельское поселение, хутор Семёнов
2	Площадь объекта ± величина погрешности определения площади ($P \pm \Delta P$)	77608+/-4875 м ²
3	Иные характеристики объекта	-

Сведения о местоположении границ объекта					
1. Система координат: МСК - 36, зона 1					
2. Сведения о характерных точках границ объекта					
Обозначение характерных точек границ	Координаты, м		Метод определения координат характерной точки	Средняя квадратическая погрешность положения характерной точки (M _t), м	Описание обозначения точки на местности (при наличии)
	X	Y			
1	2	3	4	5	6
1	468393.12	1247588.35	Картометрический	5.00	-
2	468433.90	1247787.89	Картометрический	5.00	-
3	468281.93	1247817.66	Картометрический	5.00	-
4	468225.67	1247733.80	Картометрический	5.00	-
5	468332.40	1247650.68	Картометрический	5.00	-
1	468393.12	1247588.35	Картометрический	5.00	-
6	468003.70	1247833.52	Картометрический	5.00	-
7	467995.31	1247879.29	Картометрический	5.00	-
8	467913.83	1247884.00	Картометрический	5.00	-
9	467896.04	1247881.09	Картометрический	5.00	-
10	467867.37	1247876.40	Картометрический	5.00	-
11	467823.00	1247848.05	Картометрический	5.00	-
12	467815.69	1247739.15	Картометрический	5.00	-
13	467850.84	1247818.79	Картометрический	5.00	-
14	467871.11	1247828.10	Картометрический	5.00	-
15	467904.45	1247815.36	Картометрический	5.00	-
6	468003.70	1247833.52	Картометрический	5.00	-
16	467681.77	1247735.26	Картометрический	5.00	-
17	467705.07	1247865.04	Картометрический	5.00	-
18	467592.93	1247881.25	Картометрический	5.00	-
19	467555.19	1247745.26	Картометрический	5.00	-
20	467598.26	1247746.92	Картометрический	5.00	-
16	467681.77	1247735.26	Картометрический	5.00	-
21	467269.84	1247809.85	Картометрический	5.00	-
22	467301.64	1247920.85	Картометрический	5.00	-
23	467196.56	1247970.92	Картометрический	5.00	-
24	467088.94	1248009.55	Картометрический	5.00	-
25	467080.34	1247876.50	Картометрический	5.00	-
26	467115.79	1247863.35	Картометрический	5.00	-
27	467146.19	1247866.71	Картометрический	5.00	-
28	467164.36	1247872.21	Картометрический	5.00	-
21	467269.84	1247809.85	Картометрический	5.00	-




3. Сведения о характерных точках части (частей) границы объекта					
Обозначение характерных точек части границы	Координаты, м		Метод определения координат характерной точки	Средняя квадратическая погрешность положения характерной точки (Mt), м	Описание обозначения точки на местности (при наличии)
	X	Y			
1	2	3	4	5	6
Часть №					
-	-	-	-	-	-

Раздел 4
План границ объекта




Масштаб 1:5000

Используемые условные знаки и обозначения:

- | | |
|---|---|
|  | границы территориальной зоны |
|  | границы муниципального образования |
|  | характерная точка границ территориальной зоны |

Заместитель руководителя БУВО «Нормативно-проектный центр»

Подпись  А.В. Ромишов Дата « 29 » марта 2021 г.

Место для оттиска печати (или инициал) лица, составившего описание местоположения границ объекта



Приложение № 6
к правилам землепользования и застройки
Скупопотуданского сельского поселения
Нижедевицкого муниципального района
Воронежской области

**СВЕДЕНИЯ О ГРАНИЦАХ ТЕРРИТОРИАЛЬНЫХ ЗОН,
СОДЕРЖАЩИЕ ГРАФИЧЕСКОЕ ОПИСАНИЕ МЕСТОПОЛОЖЕНИЯ
ГРАНИЦ ТЕРРИТОРИАЛЬНЫХ ЗОН, ПЕРЕЧЕНЬ КООРДИНАТ
ХАРАКТЕРНЫХ ТОЧЕК ГРАНИЦ ТЕРРИТОРИАЛЬНЫХ ЗОН,
РАСПОЛОЖЕННЫХ ЗА ГРАНИЦАМИ НАСЕЛЕННЫХ ПУНКТОВ НА
ТЕРРИТОРИИ СКУПОПОТУДАНСКОГО СЕЛЬСКОГО ПОСЕЛЕНИЯ**

ОПИСАНИЕ МЕСТОПОЛОЖЕНИЯ ГРАНИЦ

Зона улиц, дорог, инженерной и транспортной инфраструктуры за границами населенных пунктов – ИТ1

(наименование объекта, местоположение границ которого описано
(далее - объект)

Раздел 1

Сведения об объекте		
№ п/п	Характеристики объекта	Описание характеристик
1	2	3
1	Местоположение объекта	Воронежская область, Нижнедевицкий муниципальный район, Скупопотуданское сельское поселение
2	Площадь объекта ± величина погрешности определения площади ($P \pm \Delta P$)	106020+/-342 м ²
3	Иные характеристики объекта	-

Сведения о местоположении границ объекта					
1. Система координат: МСК - 36, зона 1					
2. Сведения о характерных точках границ объекта					
Обозначение характерных точек границ	Координаты, м		Метод определения координат характерной точки	Средняя квадратическая погрешность положения характерной точки (M _t), м	Описание обозначения точки на местности (при наличии)
	X	Y			
1	2	3	4	5	6
1	470350.01	1248409.31	Аналитический	0.20	-
2	470355.46	1248440.94	Аналитический	0.30	-
3	470347.50	1248443.46	Аналитический	0.30	-
4	470346.16	1248438.92	Аналитический	0.30	-
5	470342.94	1248432.47	Аналитический	0.30	-
6	470306.36	1248443.86	Аналитический	0.30	-
7	470237.45	1248464.47	Аналитический	0.30	-
8	470096.83	1248503.81	Аналитический	0.30	-
9	469901.16	1248551.99	Аналитический	0.30	-
10	469754.88	1248585.44	Аналитический	0.30	-
11	469564.59	1248629.69	Аналитический	0.30	-
12	469408.03	1248665.75	Аналитический	0.30	-
13	469320.08	1248685.89	Аналитический	0.30	-
14	469141.54	1248726.96	Аналитический	0.30	-
15	469140.94	1248731.97	Аналитический	0.30	-
16	469142.44	1248738.76	Аналитический	0.30	-
17	469133.59	1248741.08	Аналитический	0.30	-
18	469130.02	1248734.12	Аналитический	0.30	-
19	469127.61	1248731.03	Аналитический	0.30	-
20	469002.22	1248760.87	Аналитический	0.30	-
21	468555.70	1248862.34	Аналитический	0.30	-
22	468288.81	1248922.72	Аналитический	0.30	-
23	467990.72	1248988.39	Аналитический	0.30	-
24	467882.43	1249011.17	Аналитический	0.30	-
25	467801.60	1249030.24	Аналитический	0.30	-
26	467803.16	1249043.22	Аналитический	0.30	-
27	467788.94	1249045.97	Аналитический	0.30	-
28	467783.49	1249035.28	Аналитический	0.30	-
29	467566.87	1249090.35	Аналитический	0.30	-
30	467327.73	1249148.23	Аналитический	0.30	-
31	467206.86	1249178.69	Аналитический	0.30	-
32	467056.29	1249215.07	Аналитический	0.30	-
33	466944.77	1249242.40	Аналитический	0.30	-
34	466859.02	1249263.47	Аналитический	0.30	-
35	466815.67	1249277.17	Аналитический	0.30	-

1	2	3	4	5	6
36	466789.72	1249287.93	Аналитический	0.30	-
37	466751.21	1249307.11	Аналитический	0.30	-
38	466715.82	1249329.68	Аналитический	0.30	-
39	466691.96	1249351.47	Аналитический	0.30	-
40	466675.87	1249373.92	Аналитический	0.30	-
41	466667.48	1249389.93	Аналитический	0.30	-
42	466655.16	1249419.06	Аналитический	0.30	-
43	466646.25	1249456.33	Аналитический	0.30	-
44	466640.48	1249489.66	Аналитический	0.30	-
45	466633.82	1249571.84	Аналитический	0.30	-
46	466626.85	1249647.44	Аналитический	0.30	-
47	466627.08	1249768.49	Аналитический	0.30	-
48	466609.49	1250019.29	Аналитический	0.30	-
49	466607.80	1250042.57	Аналитический	0.30	-
50	466613.22	1250088.17	Аналитический	0.30	-
51	466618.88	1250149.00	Аналитический	0.30	-
52	466621.40	1250220.99	Аналитический	0.30	-
53	466618.48	1250261.42	Аналитический	0.30	-
54	466606.36	1250262.17	Аналитический	0.30	-
55	466609.56	1250299.91	Аналитический	0.30	-
56	466654.84	1250542.15	Аналитический	0.30	-
57	466639.48	1250543.00	Аналитический	0.30	-
58	466635.58	1250516.43	Аналитический	0.30	-
59	466619.30	1250430.46	Аналитический	0.30	-
60	466601.77	1250321.85	Аналитический	0.30	-
61	466598.57	1250300.30	Аналитический	0.30	-
62	466572.19	1250222.31	Аналитический	0.30	-
63	466566.06	1250152.37	Аналитический	0.30	-
64	466569.10	1250114.38	Аналитический	0.30	-
65	466576.17	1250086.14	Аналитический	0.30	-
66	466576.10	1250085.49	Аналитический	0.30	-
67	466575.53	1250014.74	Аналитический	0.30	-
68	466577.79	1249962.66	Аналитический	0.30	-
69	466585.91	1249875.26	Аналитический	0.30	-
70	466596.00	1249766.70	Аналитический	0.30	-
71	466606.37	1249647.56	Аналитический	0.30	-
72	466609.97	1249605.13	Аналитический	0.30	-
73	466612.07	1249580.43	Аналитический	0.30	-
74	466612.88	1249570.93	Аналитический	0.30	-
75	466620.17	1249484.69	Аналитический	0.30	-
76	466624.09	1249450.27	Аналитический	0.30	-
77	466634.95	1249409.50	Аналитический	0.30	-
78	466648.52	1249376.89	Аналитический	0.30	-
79	466657.43	1249361.23	Аналитический	0.30	-
80	466669.61	1249344.48	Аналитический	0.30	-
81	466671.69	1249341.62	Аналитический	0.30	-
82	466676.00	1249335.70	Аналитический	0.30	-
83	466676.74	1249334.69	Аналитический	0.30	-

1	2	3	4	5	6
84	466688.45	1249324.45	Аналитический	0.30	-
85	466704.65	1249310.29	Аналитический	0.30	-
86	466741.73	1249286.16	Аналитический	0.30	-
87	466780.23	1249267.88	Аналитический	0.30	-
88	466809.90	1249255.81	Аналитический	0.30	-
89	466853.43	1249244.60	Аналитический	0.30	-
90	466939.58	1249223.53	Аналитический	0.30	-
91	467051.85	1249196.10	Аналитический	0.30	-
92	467201.81	1249159.85	Аналитический	0.30	-
93	467325.68	1249128.25	Аналитический	0.30	-
94	467563.49	1249070.54	Аналитический	0.30	-
95	467781.14	1249016.30	Аналитический	0.30	-
96	467781.30	1248994.56	Аналитический	0.30	-
97	467792.50	1248995.00	Аналитический	0.30	-
98	467799.00	1249013.01	Аналитический	0.30	-
99	467878.92	1248993.60	Аналитический	0.30	-
100	467983.04	1248971.11	Аналитический	0.30	-
101	467983.88	1248965.64	Аналитический	0.30	-
102	467986.27	1248957.75	Аналитический	0.30	-
103	467997.30	1248956.82	Аналитический	0.30	-
104	467998.98	1248959.84	Аналитический	0.30	-
105	468001.29	1248967.82	Аналитический	0.30	-
106	468283.66	1248904.49	Аналитический	0.30	-
107	468551.45	1248843.91	Аналитический	0.30	-
108	468996.75	1248742.76	Аналитический	0.30	-
109	469090.64	1248720.56	Аналитический	0.30	-
110	469121.74	1248713.21	Аналитический	0.30	-
111	469122.49	1248709.64	Аналитический	0.30	-
112	469122.18	1248703.36	Аналитический	0.30	-
113	469131.91	1248700.95	Аналитический	0.30	-
114	469134.83	1248707.87	Аналитический	0.30	-
115	469138.43	1248710.48	Аналитический	0.30	-
116	469313.82	1248668.29	Аналитический	0.30	-
117	469401.15	1248648.20	Аналитический	0.30	-
118	469558.34	1248612.66	Аналитический	0.30	-
119	469747.94	1248567.78	Аналитический	0.30	-
120	469894.63	1248534.31	Аналитический	0.30	-
121	470089.35	1248485.83	Аналитический	0.30	-
122	470225.28	1248448.46	Аналитический	0.30	-
123	470245.60	1248442.67	Аналитический	0.30	-
124	470298.53	1248427.81	Аналитический	0.30	-
125	470337.49	1248414.43	Аналитический	0.30	-
1	470350.01	1248409.31	Аналитический	0.30	-

3. Сведения о характерных точках части (частей) границы объекта					
Обозначение характерных точек части границы	Координаты, м		Метод определения координат характерной точки	Средняя квадратическая погрешность положения характерной точки (Mt), м	Описание обозначения точки на местности (при наличии)
	X	Y			
1	2	3	4	5	6
Часть №					
-	-	-	-	-	-




Figure 4. Study area

Legend

- Proposed road
- Proposed road boundary
- Proposed road right-of-way
- Proposed road easement

Scale: 1:50,000
Date: 2023

ОПИСАНИЕ МЕСТОПОЛОЖЕНИЯ ГРАНИЦ

Зона ритуальных объектов за границами населенных пунктов – СНІ

(наименование объекта, местоположение границ которого описано
(далее - объект))

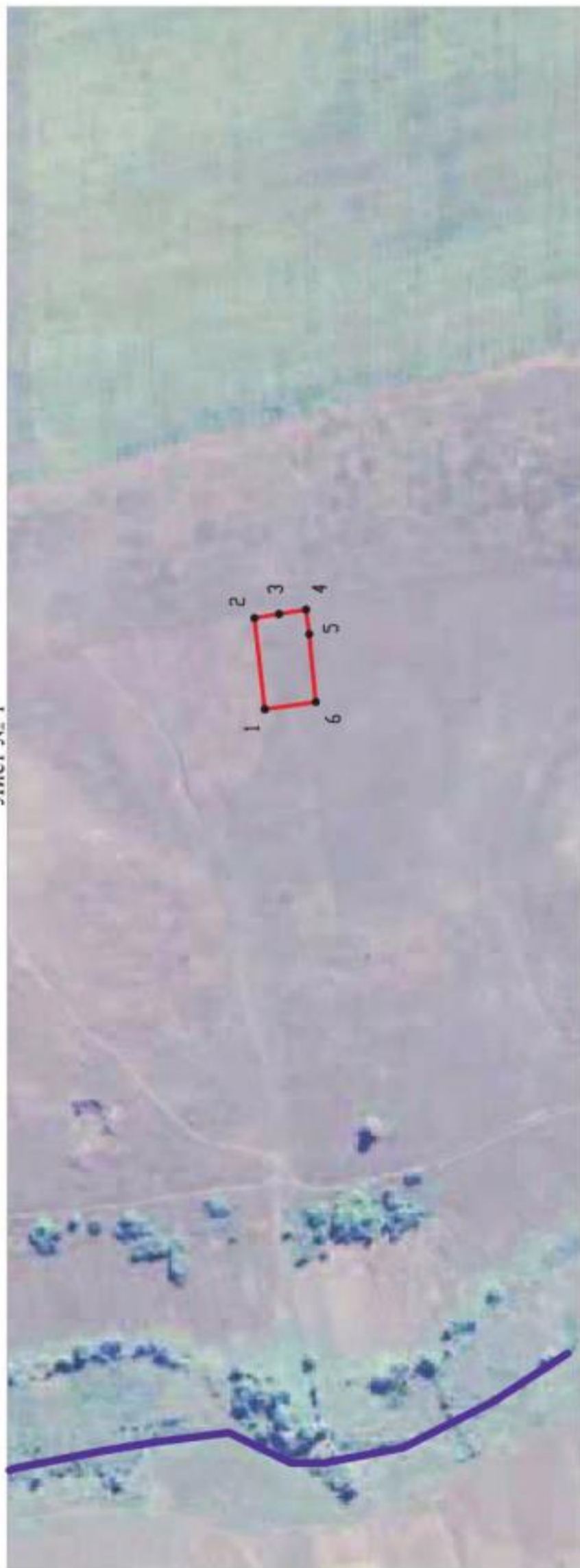
Раздел 1

Сведения об объекте		
№ п/п	Характеристики объекта	Описание характеристик
1	2	3
1	Местоположение объекта	Воронежская область, Нижнедевицкий муниципальный район, Скупопотуданское сельское поселение
2	Площадь объекта ± величина погрешности определения площади ($P \pm \Delta P$)	6119+/-1369 м ²
3	Иные характеристики объекта	-

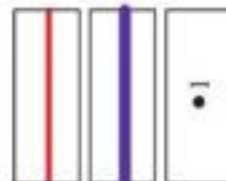
Сведения о местоположении границ объекта					
1. Система координат: МСК - 36, зона 1					
2. Сведения о характерных точках границ объекта					
Обозначение характерных точек границ	Координаты, м		Метод определения координат характерной точки	Средняя квадратическая погрешность положения характерной точки (M _t), м	Описание обозначения точки на местности (при наличии)
	X	Y			
1	2	3	4	5	6
1	467471.28	1248320.27	Картометрический	5.00	-
2	467480.43	1248400.27	Картометрический	5.00	-
3	467458.87	1248403.81	Аналитический	0.30	-
4	467435.07	1248407.75	Аналитический	0.30	-
5	467432.31	1248386.21	Аналитический	0.30	-
6	467426.65	1248326.65	Аналитический	0.30	-
1	467471.28	1248320.27	Картометрический	5.00	-
7	471730.76	1253210.87	Аналитический	5.00	-
8	471739.97	1253275.23	Аналитический	5.00	-
9	471696.75	1253277.87	Аналитический	5.00	-
10	471697.65	1253216.69	Аналитический	5.00	-
7	471730.76	1253210.87	Аналитический	5.00	-
3. Сведения о характерных точках части (частей) границы объекта					
Обозначение характерных точек части границы	Координаты, м		Метод определения координат характерной точки	Средняя квадратическая погрешность положения характерной	Описание обозначения точки на местности (при наличии)
	X	Y			
1	2	3	4	5	6
Часть №					
-	-	-	-	-	-

План границ объекта

Лист № 1



Используемые условные знаки и обозначения :




границы территориальной зоны

границы муниципального образования

характерная точка границ территориальной зоны

Масштаб 1:5000

Заместитель руководителя БУВФ «Нормативно-проектный центр»

Подпись  А.В. Ромашов Дата « 29 » марта 2021 г.

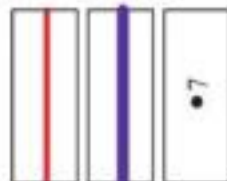
Место для оттиска печати (при наличии) лица, составившего описание местоположения границ объекта



План границ объекта
Лист № 2



Используемые условные знаки и обозначения :



Масштаб 1:5000

характерная точка границ территориальной зоны

Заместитель руководителя БУВФ «Нормативно-проектный центр»

Подпись  А.В. Ромашов Дата « 29 » марта 2021 г.

Место для оттиска печати (при наличии) лица, составившего описание местоположения границ объекта

