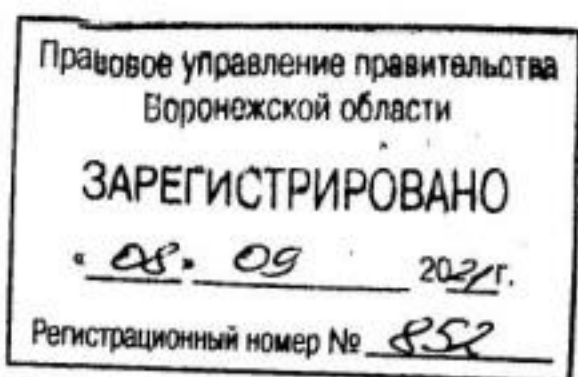




ДЕПАРТАМЕНТ
АРХИТЕКТУРЫ И ГРАДОСТРОИТЕЛЬСТВА
ВОРОНЕЖСКОЙ ОБЛАСТИ



ПРИКАЗ

01.09.2021

№ 45-01-04/965

г. Воронеж

**Об утверждении правил землепользования и застройки
Кантемировского городского поселения Кантемировского
муниципального района Воронежской области**

В соответствии с Градостроительным кодексом Российской Федерации, Федеральным законом от 06.10.2003 № 131-ФЗ «Об общих принципах организации местного самоуправления в Российской Федерации», Законами Воронежской области от 07.07.2006 № 61-ОЗ «О регулировании градостроительной деятельности в Воронежской области», от 20.12.2018 № 173-ОЗ «О перераспределении полномочий по утверждению правил землепользования и застройки между органами местного самоуправления поселений Воронежской области, городского округа город Нововоронеж, Борисоглебского городского округа и исполнительными органами государственной власти Воронежской области», постановлением правительства Воронежской области от 31.12.2014 № 1240 «Об утверждении Положения о департаменте архитектуры и градостроительства Воронежской области», на основании приказа департамента архитектуры и градостроительства Воронежской области от 30.12.2019 № 45-01-04/900 «О подготовке проектов правил землепользования и застройки поселений Богучарского, Бутурлиновского, Грибановского, Калачеевского, Каменского,

Кантемировского, Нижнедевицкого, Новохопёрского, Острогожского, Петропавловского, Поворинского, Репьёвского, Россошанского, Таловского, Терновского и Эртильского муниципальных районов и Борисоглебского городского округа Воронежской области», с учетом заключения о результатах публичных слушаний от 10.03.2021

п р и к а з ы в а ю:

1. Утвердить прилагаемые правила землепользования и застройки Кантемировского городского поселения Кантемировского муниципального района Воронежской области.

2. Признать утратившими силу следующие решения Совета народных депутатов Кантемировского городского поселения Кантемировского муниципального района Воронежской области:

- от 01.02.2012 № 184 «О Правилах землепользования и застройки Кантемировского городского поселения Кантемировского муниципального района Воронежской области»;

- от 26.12.2014 № 397 «О внесении изменений в решение Совета народных депутатов Кантемировского городского поселения № 184 от 01.02.2012 года «Правила землепользования и застройки Кантемировского городского поселения Кантемировского муниципального района Воронежской области»;

- от 15.08.2016 № 85 «О внесении изменений в решение Совета народных депутатов Кантемировского городского поселения от 01.02.2012 года № 184 «О правилах землепользования и застройки Кантемировского городского поселения Кантемировского муниципального района Воронежской области»;

- от 01.11.2016 № 108 «О внесении изменений и дополнений в решение Совета народных депутатов Кантемировского городского поселения № 184 от 01.02.2012 года «Правила землепользования и застройки Кантемировского

городского поселения Кантемировского муниципального района Воронежской области»;

- от 26.12.2016 № 136 «О внесении изменений и дополнений в решение Совета народных депутатов Кантемировского городского поселения № 184 от 01.02.2012 года «О правилах землепользования и застройки Кантемировского городского поселения Кантемировского муниципального района Воронежской области»;

- от 17.03.2017 № 158 «О внесении изменений и дополнений в решение Совета народных депутатов Кантемировского городского поселения № 184 от 01.02.2012 года «О Правилах землепользования и застройки Кантемировского городского поселения Кантемировского муниципального района Воронежской области»;

- от 28.04.2017 № 164 «О внесении изменений и дополнений в решение Совета народных депутатов Кантемировского городского поселения № 184 от 01.02.2012 года «О Правилах землепользования и застройки Кантемировского городского поселения Кантемировского муниципального района Воронежской области»;

- от 22.03.2018 № 228 «О внесении изменений и дополнений в решение Совета народных депутатов Кантемировского городского поселения от 01.02.2012 года № 184 «О Правилах землепользования и застройки Кантемировского городского поселения Кантемировского муниципального района Воронежской области».

3. Признать утратившими силу следующие приказы департамента архитектуры и градостроительства Воронежской области:

- от 13.06.2019 № 45-01-04/170 «О внесении изменений в правила землепользования и застройки Кантемировского городского поселения Кантемировского муниципального района Воронежской области»;

- от 16.12.2020 № 45-01-04/1036 «О внесении изменений в правила землепользования и застройки Кантемировского городского поселения Кантемировского муниципального района Воронежской области»;

- от 10.03.2021 № 45-01-04/201 «О внесении изменений в правила землепользования и застройки Кантемировского городского поселения Кантемировского муниципального района Воронежской области».

4. Контроль исполнения настоящего приказа возложить на заместителя руководителя департамента архитектуры и градостроительства Воронежской области – начальника отдела территориального планирования Беляеву С.М.

Руководитель департамента
архитектуры и градостроительства
Воронежской области



А.А. Еренков

УТВЕРЖДЕНЫ
приказом департамента
архитектуры и градостроительства
Воронежской области
от 01.09.2021 № 45-01-04/965

**ПРАВИЛА ЗЕМЛЕПОЛЬЗОВАНИЯ И ЗАСТРОЙКИ
КАНТЕМИРОВСКОГО ГОРОДСКОГО ПОСЕЛЕНИЯ
КАНТЕМИРОВСКОГО МУНИЦИПАЛЬНОГО РАЙОНА
ВОРОНЕЖСКОЙ ОБЛАСТИ**

**ЧАСТЬ I. ПОРЯДОК ПРИМЕНЕНИЯ ПРАВИЛ
ЗЕМЛЕПОЛЬЗОВАНИЯ И ЗАСТРОЙКИ И ВНЕСЕНИЯ В НИХ
ИЗМЕНЕНИЙ**

Раздел 1. Общие положения

**1. Предмет регулирования и цели подготовки правил
землепользования и застройки Кантемировского городского поселения
Кантемировского муниципального района Воронежской области**

1. Правила землепользования и застройки Кантемировского городского поселения Кантемировского муниципального района Воронежской области (далее – Правила) являются документом градостроительного зонирования, который утверждается нормативным правовым актом департамента архитектуры и градостроительства Воронежской области и в котором устанавливаются территориальные зоны, градостроительные регламенты, порядок применения такого документа и порядок внесения в него изменений.

2. Правила разработаны в соответствии с Градостроительным кодексом Российской Федерации (далее – ГрК РФ), Земельным кодексом Российской Федерации, Федеральным законом от 06.10.2003 № 131-ФЗ «Об общих принципах организации местного самоуправления в Российской Федерации», иными нормативными правовыми актами Российской Федерации, Воронежской области, муниципальными правовыми актами

муниципального образования с учетом положений нормативных актов и документов, определяющих основные направления социально-экономического и градостроительного развития муниципального образования, а также сведений Единого государственного реестра недвижимости, сведений, документов и материалов, содержащихся в государственных информационных системах обеспечения градостроительной деятельности.

3. Правила разработаны в целях:

- создания условий для устойчивого развития территории муниципального образования, сохранения окружающей среды и объектов культурного наследия;

- создания условий для планировки территории муниципального образования;

- обеспечения прав и законных интересов физических и юридических лиц, в том числе правообладателей земельных участков и объектов капитального строительства;

- создания условий для привлечения инвестиций, в том числе путем предоставления возможности выбора наиболее эффективных видов разрешенного использования земельных участков и объектов капитального строительства.

2. Основные понятия, используемые в Правилах

В настоящих Правилах используются основные понятия, установленные законодательством Российской Федерации.

3. Сфера применения Правил

1. Действие настоящих Правил распространяется на всю территорию Кантемировского городского поселения Кантемировского муниципального района Воронежской области. Правила обязательны для соблюдения органами государственной власти, органами местного самоуправления, физическими и юридическими лицами, при осуществлении ими градостроительной деятельности на территории Кантемировского

городского поселения Кантемировского муниципального района Воронежской области.

2. Настоящие Правила применяются наряду с:

– техническими регламентами и иными обязательными требованиями, установленными в соответствии с законодательством в целях обеспечения безопасности жизни и здоровья людей, надежности и безопасности зданий, строений и сооружений, сохранения окружающей природной среды и объектов культурного наследия;

– региональными и местными нормативами градостроительного проектирования.

4. Содержание и порядок применения Правил

1. Правила включают в себя:

- 1) порядок их применения и внесения изменений в Правила;
- 2) карту градостроительного зонирования;
- 3) градостроительные регламенты.

Обязательным приложением к настоящим Правилам являются сведения о границах территориальных зон, которые должны содержать графическое описание местоположения границ территориальных зон, перечень координат характерных точек этих границ в системе координат, используемой для ведения Единого государственного реестра недвижимости.

2. Порядок применения Правил и внесения в них изменений включает в себя положения:

1) о регулировании землепользования и застройки;

2) об изменении видов разрешенного использования земельных участков и объектов капитального строительства физическими и юридическими лицами;

3) о подготовке документации по планировке территории органами местного самоуправления;

4) о проведении общественных обсуждений или публичных слушаний по вопросам землепользования и застройки;

- 5) о внесении изменений в Правила;
- 6) о регулировании иных вопросов землепользования и застройки.

5. Использование объектов недвижимости, не соответствующих настоящим Правилам

1. Земельные участки или объекты капитального строительства, виды разрешенного использования, предельные (минимальные и (или) максимальные) размеры и предельные параметры которых не соответствуют градостроительному регламенту, могут использоваться без установления срока приведения их в соответствие с градостроительным регламентом, за исключением случаев, если использование таких земельных участков и объектов капитального строительства опасно для жизни или здоровья человека, для окружающей среды, объектов культурного наследия.

2. Реконструкция указанных в подпункте 1 настоящего пункта объектов капитального строительства может осуществляться только путем приведения таких объектов в соответствие с градостроительным регламентом или путем уменьшения их несоответствия предельным параметрам разрешенного строительства, реконструкции. Изменение видов разрешенного использования указанных земельных участков и объектов капитального строительства может осуществляться путем приведения их в соответствие с видами разрешенного использования земельных участков и объектов капитального строительства, установленными градостроительным регламентом.

3. В случае если использование указанных в подпункте 1 настоящего пункта земельных участков и объектов капитального строительства продолжается и опасно для жизни или здоровья человека, для окружающей среды, объектов культурного наследия, в соответствии с федеральными законами может быть наложен запрет на использование таких земельных участков и объектов.

6. Открытость и доступность информации о землепользовании и застройке

1. Настоящие Правила являются открытыми и общедоступными.
2. Настоящие Правила подлежат опубликованию в порядке, установленном для официального опубликования нормативных правовых актов Воронежской области, и размещению в федеральной государственной информационной системе территориального планирования и в государственной информационной системе обеспечения градостроительной деятельности.

Раздел 2. Положения о регулировании землепользования и застройки

7. Перераспределение полномочий между органами местного самоуправления Кантемировского городского поселения Кантемировского муниципального района Воронежской области и департаментом архитектуры и градостроительства Воронежской области

1. На основании Закона Воронежской области от 20.12.2018 № 173-ОЗ «О перераспределении полномочий по утверждению правил землепользования и застройки между органами местного самоуправления поселений Воронежской области, городского округа город Нововоронеж, Борисоглебского городского округа и исполнительными органами государственной власти Воронежской области» (далее – Закон Воронежской области) и в соответствии со статьей 8.2 ГрК РФ, пунктом 6.1 статьи 26.3 Федерального закона от 06.10.1999 № 184-ФЗ «Об общих принципах организации законодательных (представительных) и исполнительных органов государственной власти субъектов Российской Федерации», частью 1.2 статьи 17 Федерального закона от 06.10.2003 № 131-ФЗ «Об общих принципах организации местного самоуправления в Российской Федерации» полномочия по утверждению Правил перераспределены между органами местного самоуправления Кантемировского городского поселения Кантемировского муниципального района Воронежской области и

департаментом архитектуры и градостроительства Воронежской области (далее – Уполномоченный орган) на срок, установленный Законом Воронежской области.

2. После истечения срока, указанного в Законе Воронежской области, полномочия Уполномоченного органа, предусмотренные настоящими Правилами, осуществляются органами местного самоуправления Кантемировского городского поселения Кантемировского муниципального района Воронежской области в соответствии с требованиями ГрК РФ.

8. Полномочия Уполномоченного органа по вопросам землепользования и застройки

1. Полномочия Уполномоченного органа по вопросам землепользования и застройки включают:

1) принятие решений о подготовке проекта Правил, о подготовке проекта о внесении изменений в Правила;

2) утверждение Правил, утверждение внесения изменений в Правила;

3) принятие решений о предоставлении разрешений на условно разрешенный вид использования объектов капитального строительства или земельного участка;

4) принятие решений о предоставлении разрешения на отклонение от предельных параметров разрешенного строительства, реконструкции объектов капитального строительства;

5) иные полномочия в соответствии с действующим законодательством.

9. Комиссия по подготовке проектов Правил

1. Комиссия по подготовке проектов правил землепользования и застройки поселений Воронежской области, городского округа город Нововоронеж, Борисоглебского городского округа (далее – Комиссия) является специально созданным постоянно действующим коллегиальным

органом при Уполномоченном органе в целях реализации полномочий, указанных в пункте 8 настоящих Правил, перераспределенных в соответствии с Законом Воронежской области и обеспечения выполнения задач градостроительного зонирования.

2. Комиссия создается и прекращает свою деятельность приказом Уполномоченного органа.

3. Состав и порядок деятельности Комиссии утверждается приказом Уполномоченного органа.

Раздел 3. Положения об изменении видов разрешенного использования земельных участков и объектов капитального строительства физическими и юридическими лицами

10. Изменение видов разрешенного использования земельных участков и объектов капитального строительства

1. Для каждой из установленных настоящими Правилами территориальных зон могут устанавливаться основные, условно разрешенные и вспомогательные виды разрешенного использования земельных участков и объектов капитального строительства.

2. Изменение одного вида разрешенного использования земельных участков и объектов капитального строительства на другой вид такого использования осуществляется в соответствии с градостроительным регламентом при условии соблюдения требований технических регламентов.

3. Основные и вспомогательные виды разрешенного использования земельных участков и объектов капитального строительства правообладателями земельных участков и объектов капитального строительства, за исключением органов государственной власти, органов местного самоуправления, государственных и муниципальных учреждений, государственных и муниципальных унитарных предприятий, выбираются самостоятельно без дополнительных разрешений и согласования.

4. Решения об изменении одного вида разрешенного использования земельных участков и объектов капитального строительства, расположенных на землях, на которые действие градостроительных регламентов не распространяется или для которых градостроительные регламенты не устанавливаются, на другой вид такого использования принимаются в соответствии с федеральными законами.

11. Предоставление разрешения на условно разрешенный вид использования земельного участка или объекта капитального строительства

1. Физическое или юридическое лицо, заинтересованное в предоставлении разрешения на условно разрешенный вид использования земельного участка или объекта капитального строительства (далее - разрешение на условно разрешенный вид использования), направляет заявление о предоставлении разрешения на условно разрешенный вид использования в Комиссию. Заявление о предоставлении разрешения на условно разрешенный вид использования может быть направлено в форме электронного документа, подписанного электронной подписью в соответствии с требованиями Федерального закона от 06.04.2011 № 63-ФЗ «Об электронной подписи».

2. Порядок предоставления разрешения на условно разрешенный вид использования земельного участка или объекта капитального строительства определен статьей 39 ГрК РФ.

3. Проект решения о предоставлении разрешения на условно разрешенный вид использования подлежит рассмотрению на общественных обсуждениях или публичных слушаниях, проводимых в порядке, установленном статьей 5.1 ГрК РФ, с учетом положений статьи 39 ГрК РФ.

12. Предоставление разрешения на отклонение от предельных параметров разрешенного строительства, реконструкции объектов капитального строительства

1. Правообладатели земельных участков, размеры которых меньше установленных градостроительным регламентом минимальных размеров

земельных участков либо конфигурация, инженерно-геологические или иные характеристики которых неблагоприятны для застройки, вправе обратиться за разрешениями на отклонение от предельных параметров разрешенного строительства, реконструкции объектов капитального строительства (далее также – разрешение на отклонение от предельных параметров).

2. Правообладатели земельных участков вправе обратиться за разрешениями на отклонение от предельных параметров разрешенного строительства, реконструкции объектов капитального строительства, если такое отклонение необходимо в целях однократного изменения одного или нескольких предельных параметров разрешенного строительства, реконструкции объектов капитального строительства, установленных градостроительным регламентом для конкретной территориальной зоны, не более чем на десять процентов.

3. Порядок предоставления разрешения на отклонение от предельных параметров определен статьей 40 ГрК РФ.

4. Проект решения о предоставлении разрешения на отклонение от предельных параметров подлежит рассмотрению на общественных обсуждениях или публичных слушаниях, проводимых в порядке, установленном статьей 5.1 ГрК РФ, с учетом положений статьи 39 ГрК РФ, за исключением случая, указанного в части 1.1 статьи 40 ГрК РФ.

Раздел 4. Положения о подготовке документации по планировке территории органами местного самоуправления

13. Общие положения о подготовке документации по планировке территории

1. Подготовка документации по планировке территории осуществляется в целях обеспечения устойчивого развития территорий, в том числе выделения элементов планировочной структуры, установления границ земельных участков, установления границ зон планируемого размещения объектов капитального строительства.

2. Подготовка документации по планировке территории осуществляется в соответствии с главой 5 ГрК РФ.

3. Состав и содержание документации по планировке территории определяется ГрК РФ.

Раздел 5. Положения о проведении общественных обсуждений или публичных слушаний по вопросам землепользования и застройки

14. Общие положения о порядке проведения общественных обсуждений или публичных слушаний в сфере градостроительной деятельности

1. В целях соблюдения права человека на благоприятные условия жизнедеятельности, прав и законных интересов правообладателей земельных участков и объектов капитального строительства по проектам правил землепользования и застройки, проектам планировки территории, проектам межевания территории, проектам, предусматривающим внесение изменений в один из указанных утвержденных документов, проектам решений о предоставлении разрешения на условно разрешенный вид использования земельного участка или объекта капитального строительства, проектам решений о предоставлении разрешения на отклонение от предельных параметров разрешенного строительства, реконструкции объектов капитального строительства в соответствии с уставом муниципального образования и (или) нормативным правовым актом представительного органа муниципального образования и с учетом положений ГрК РФ проводятся общественные обсуждения или публичные слушания, за исключением случаев, предусмотренных ГрК РФ и другими федеральными законами.

2. Порядок проведения общественных обсуждений или публичных слушаний определяется ГрК РФ, Уставом Кантемировского городского поселения Кантемировского муниципального района Воронежской области и (или) нормативным правовым актом представительного органа муниципального образования.

Раздел 6. Положения о внесении изменений в Правила

15. Основания и порядок внесения изменений в Правила

1. Основания для рассмотрения вопроса о внесении изменений в настоящие Правила предусмотрены статьей 33 ГрК РФ.

2. Внесение изменений в Правила осуществляется в порядке, предусмотренном статьями 31 и 32 ГрК РФ, с учетом особенностей, установленных статьей 33 ГрК РФ.

Раздел 7. Положения о регулировании иных вопросов землепользования и застройки

16. Общие принципы регулирования иных вопросов землепользования и застройки на территории Кантемировского городского поселения Кантемировского муниципального района Воронежской области

Иные вопросы землепользования и застройки на территории Кантемировского городского поселения Кантемировского муниципального района Воронежской области регулируются законодательством Российской Федерации, Воронежской области, муниципальными правовыми актами Кантемировского городского поселения Кантемировского муниципального района Воронежской области.

ЧАСТЬ II. КАРТА ГРАДОСТРОИТЕЛЬНОГО ЗОНИРОВАНИЯ**17. Карты градостроительного зонирования**

1. Карта градостроительного зонирования территории Кантемировского городского поселения Кантемировского муниципального района Воронежской области.



ПРАВИЛА ЗЕМЛЕПОЛЬЗОВАНИЯ И ЗАСТРОЙКИ

Карта градостроительного зонирования территории

Кантемировского городского поселения Кантемировского муниципального района Воронежской области

УСЛОВНЫЕ ОБОЗНАЧЕНИЯ

Территориальные границы

- Граница городского поселения
- Граница населенного пункта

Территории, для которых градостроительные регламенты не устанавливаются

- Сельскохозяйственные угодья в составе земель сельскохозяйственного назначения
- Земли лесного фонда
- Земли, покрытые поверхностными водами

Особо охраняемые природные территории

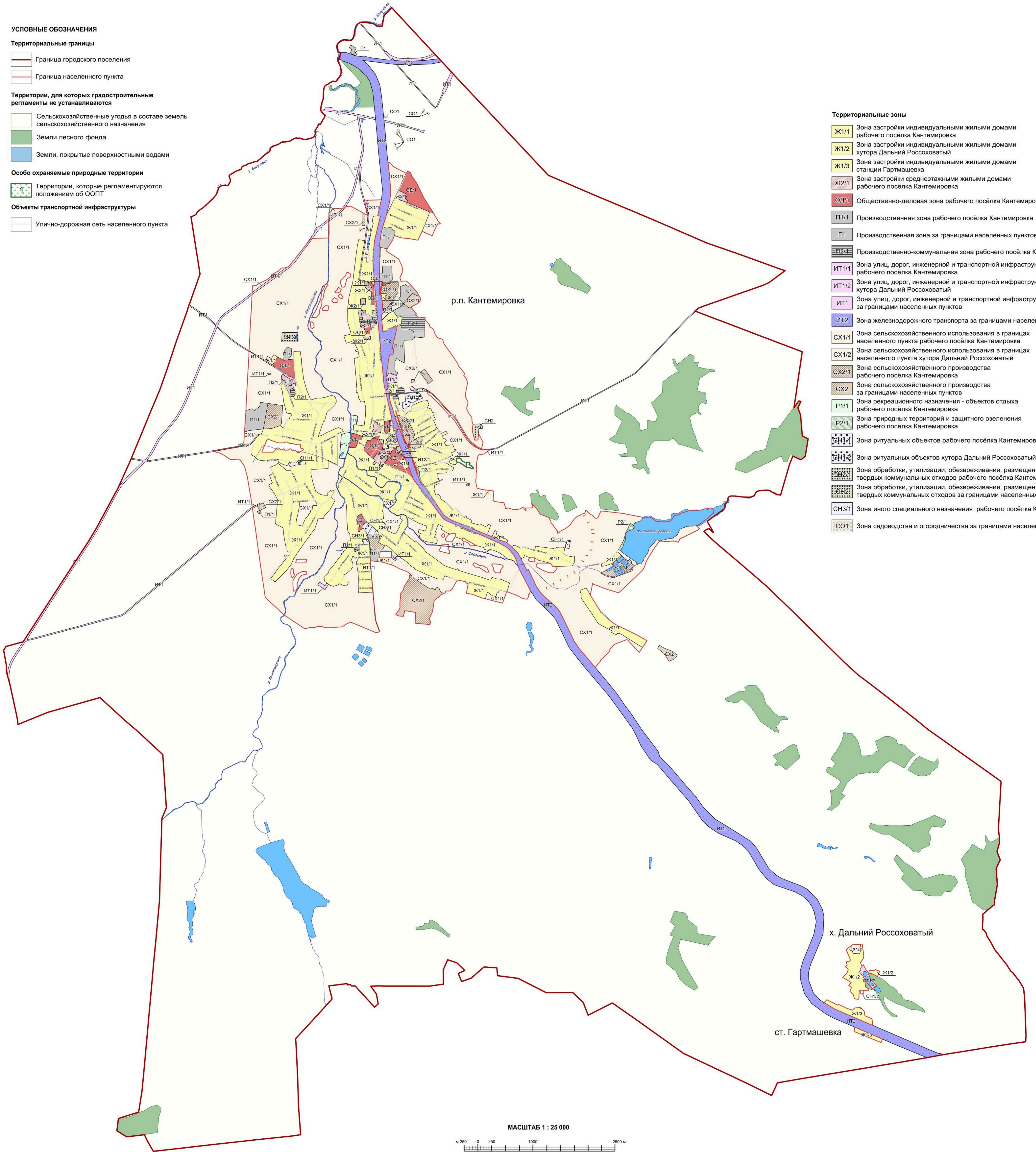
- Территории, которые регламентируются положением об ООПТ

Объекты транспортной инфраструктуры

- Улично-дорожная сеть населенного пункта

Территориальные зоны

- Ж1/1 Зона застройки индивидуальными жилыми домами рабочего посёлка Кантемировка
- Ж1/2 Зона застройки индивидуальными жилыми домами хутора Дальний Россоховатый
- Ж1/3 Зона застройки индивидуальными жилыми домами станции Гартмашевка
- Ж2/1 Зона застройки среднетажными жилыми домами рабочего посёлка Кантемировка
- ОД1 Общественно-деловая зона рабочего посёлка Кантемировка
- П1/1 Производственная зона рабочего посёлка Кантемировка
- П1 Производственная зона за границами населенных пунктов
- П2/1 Производственно-коммунальная зона рабочего посёлка Кантемировка
- ИТ1/1 Зона улиц, дорог, инженерной и транспортной инфраструктуры рабочего посёлка Кантемировка
- ИТ1/2 Зона улиц, дорог, инженерной и транспортной инфраструктуры хутора Дальний Россоховатый
- ИТ1 Зона улиц, дорог, инженерной и транспортной инфраструктуры за границами населенных пунктов
- ИТ2 Зона железнодорожного транспорта за границами населенных пунктов
- СХ1/1 Зона сельскохозяйственного использования в границах населенного пункта рабочего посёлка Кантемировка
- СХ1/2 Зона сельскохозяйственного использования в границах населенного пункта хутора Дальний Россоховатый
- СХ2/1 Зона сельскохозяйственного производства рабочего посёлка Кантемировка
- СХ2 Зона сельскохозяйственного производства за границами населенных пунктов
- Р1/1 Зона рекреационного назначения - объектов отдыха рабочего посёлка Кантемировка
- Р2/1 Зона природных территорий и защитного озеленения рабочего посёлка Кантемировка
- СН1/1 Зона ритуальных объектов рабочего посёлка Кантемировка
- СН1/2 Зона ритуальных объектов хутора Дальний Россоховатый
- СН2/1 Зона обработки, утилизации, обезвреживания, размещения твердых коммунальных отходов рабочего посёлка Кантемировка
- СН2/2 Зона обработки, утилизации, обезвреживания, размещения твердых коммунальных отходов за границами населенных пунктов
- СН3/1 Зона иного специального назначения рабочего посёлка Кантемировка
- СО1 Зона садоводства и огородничества за границами населенных пунктов



2. Карта градостроительного зонирования с отображением зон с особыми условиями использования территории Кантемировского городского поселения Кантемировского муниципального района Воронежской области.



ПРАВИЛА ЗЕМЛЕПОЛЬЗОВАНИЯ И ЗАСТРОЙКИ

Карта градостроительного зонирования с отображением зон с особыми условиями использования территории
Кантемировского городского поселения Кантемировского муниципального района Воронежской области

УСЛОВНЫЕ ОБОЗНАЧЕНИЯ

Территориальные границы

- Граница городского поселения
- Граница населенного пункта

Территории, для которых градостроительные регламенты не устанавливаются

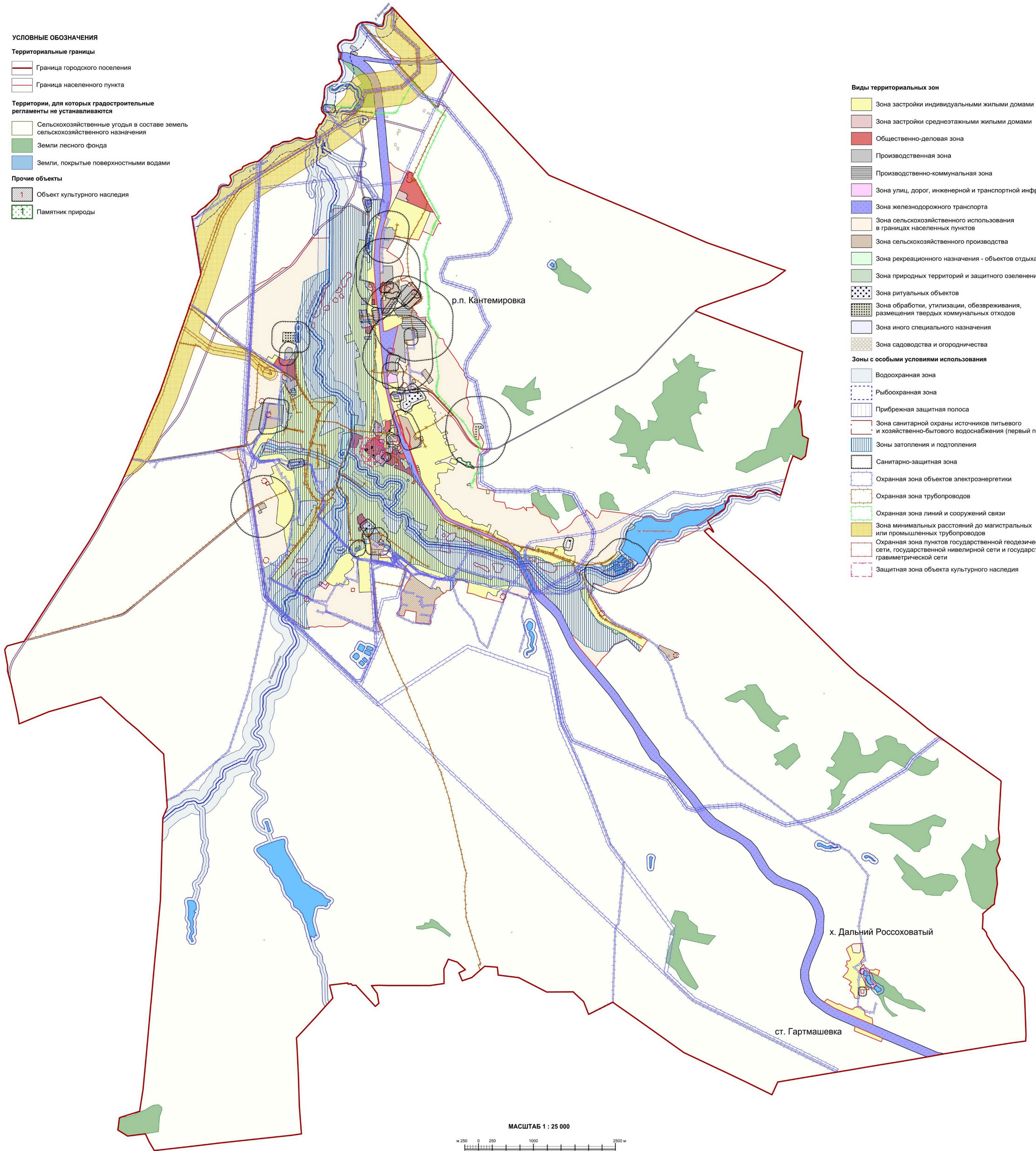
- Сельскохозяйственные угодья в составе земель сельскохозяйственного назначения
- Земли лесного фонда
- Земли, покрытые поверхностными водами

Прочие объекты

- Объект культурного наследия
- Памятник природы

Виды территориальных зон

- Зона застройки индивидуальными жилыми домами
- Зона застройки среднеэтажными жилыми домами
- Общественно-деловая зона
- Производственная зона
- Производственно-коммунальная зона
- Зона улиц, дорог, инженерной и транспортной инфраструктуры
- Зона железнодорожного транспорта
- Зона сельскохозяйственного использования в границах населенных пунктов
- Зона сельскохозяйственного производства
- Зона рекреационного назначения - объектов отдыха
- Зона природных территорий и защитного озеленения
- Зона ритуальных объектов
- Зона обработки, утилизации, обезвреживания, размещения твердых коммунальных отходов
- Зона иного специального назначения
- Зона садоводства и огородничества
- Зоны с особыми условиями использования**
- Водоохранная зона
- Рыбоохранная зона
- Прибрежная защитная полоса
- Зона санитарной охраны источников питьевого и хозяйственно-бытового водоснабжения (первый пояс)
- Зоны затопления и подтопления
- Санитарно-защитная зона
- Охранная зона объектов электроэнергетики
- Охранная зона трубопроводов
- Охранная зона линий и сооружений связи
- Зона минимальных расстояний до магистральных или промышленных трубопроводов
- Охранная зона пунктов государственной геодезической сети, государственной нивелирной сети и государственной гравиметрической сети
- Защитная зона объекта культурного наследия



МАСШТАБ 1 : 25 000
 м 250 0 250 1000 2500 м

2.1. На территории Кантемировского городского поселения Кантемировского муниципального района Воронежской области располагаются следующие особо охраняемые природные территории (далее – ООПТ):

№ п/п	Наименование ООПТ	Сведения о границах территории ООПТ	Сведения о границах охранной зоны ООПТ
1.	Памятник природы областного значения «Кантемировка»	Установлена постановлением правительства Воронежской области от 11.11.2015 № 867 «Об утверждении границ и режимов особой охраны территорий отдельных памятников природы областного значения»	Не установлена

ООПТ - памятник природы областного значения «Кантемировка» полностью расположен на территории населенного пункта рабочий посёлок Кантемировка.

Правовой режим использования земельных участков, расположенных в границах ООПТ определяется постановлением правительства Воронежской области от 11.11.2015 № 867 «Об утверждении границ и режимов особой охраны территорий отдельных памятников природы областного значения», в соответствии с Федеральным законом от 14.03.1995 № 33-ФЗ «Об особо охраняемых природных территориях», при этом градостроительные регламенты в отношении такой территории настоящими Правилами не устанавливаются.

2.2. На территории Кантемировского городского поселения Кантемировского муниципального района Воронежской области располагаются следующие объекты культурного наследия:

№ п/п	Наименование объекта культурного наследия	Сведения о границах территории объекта культурного наследия	Сведения о границах защитной зоны объекта культурного наследия	Сведения о границах зоны охраны объекта культурного наследия
2.	Братская могила № 146	Не установлена	Установлена приказом управления по	Не установлена

№ п/п	Наименование объекта культурного наследия	Сведения о границах территории объекта культурного наследия	Сведения о границах защитной зоны объекта культурного наследия	Сведения о границах зоны охраны объекта культурного наследия
			охране объектов культурного наследия Воронежской области от 06.11.2019 № 71-01-07/266 «Об утверждении графического описания местоположения границ (с перечнем координат характерных точек этих границ) защитных зон объектов культурного наследия, расположенных на территории Воронежской области» (далее – приказ от 06.11.2019 № 71-01-07/266)	
3.	Церковь Троицы	Не установлена	Установлена приказом от 06.11.2019 № 71-01-07/266	Не установлена
4.	Правление волостное	Не установлена	Установлена приказом от 06.11.2019 № 71-01-07/266	Не установлена
5.	Школа 2 ступени	Не установлена	Установлена приказом от 06.11.2019 № 71-01-07/266	Не установлена
6.	Училище ремесленное	Не установлена	Установлена приказом от 06.11.2019 № 71-01-07/266	Не установлена

18. Перечень территориальных зон, установленных на карте градостроительного зонирования

1. Порядок установления территориальных зон определен статьей 34 ГрК РФ. На карте градостроительного зонирования установлены следующие виды территориальных зон:

Наименование территориальной зоны	Кодовое обозначение территориальной зоны
Жилые зоны	
Зона застройки индивидуальными жилыми домами	Ж1
Зона застройки среднеэтажными жилыми домами	Ж2
Общественно-деловые зоны	
Общественно-деловая зона	ОД
Производственные и коммунально-складские зоны	
Производственная зона	П1
Производственно-коммунальная зона	П2
Зоны инженерной и транспортной инфраструктуры	
Зона улиц, дорог, инженерной и транспортной инфраструктуры	ИТ1
Зона железнодорожного транспорта	ИТ2
Зоны сельскохозяйственного использования	
Зона сельскохозяйственного использования в границах населенных пунктов	СХ1
Зона сельскохозяйственного производства	СХ2
Зоны рекреационного назначения	
Зона рекреационного назначения - объектов отдыха	Р1
Зона природных территорий и защитного озеленения	Р2
Зоны специального назначения	
Зона ритуальных объектов	СН1
Зона обработки, утилизации, обезвреживания, размещения твердых коммунальных отходов	СН2
Зона иного специального назначения	СН3
Зоны ведения садоводства для собственных нужд граждан	
Зона садоводства и огородничества	СО1

2. Настоящими Правилами на территории Кантемировского городского поселения Кантемировского муниципального района Воронежской области установлены следующие территориальные зоны:

Наименование территориальной зоны	Кодовое обозначение территориальной зоны
Жилые зоны	
Зона застройки индивидуальными жилыми домами рабочего посёлка Кантемировка	Ж1/1
Зона застройки индивидуальными жилыми домами хутора Дальний Россоховатый	Ж1/2
Зона застройки индивидуальными жилыми домами станции Гартмашевка	Ж1/3
Зона застройки среднеэтажными жилыми домами рабочего посёлка Кантемировка	Ж2/1

Наименование территориальной зоны	Кодовое обозначение территориальной зоны
Общественно-деловые зоны	
Общественно-деловая зона рабочего посёлка Кантемировка	ОД/1
Производственные и коммунально-складские зоны	
Производственная зона рабочего посёлка Кантемировка	П1/1
Производственная зона за границами населенных пунктов	П1
Производственно-коммунальная зона рабочего посёлка Кантемировка	П2/1
Зоны инженерной и транспортной инфраструктуры	
Зона улиц, дорог, инженерной и транспортной инфраструктуры рабочего посёлка Кантемировка	ИТ1/1
Зона улиц, дорог, инженерной и транспортной инфраструктуры хутора Дальний Россоховатый	ИТ1/2
Зона улиц, дорог, инженерной и транспортной инфраструктуры за границами населенных пунктов	ИТ1
Зона железнодорожного транспорта за границами населенных пунктов	ИТ2
Зоны сельскохозяйственного использования	
Зона сельскохозяйственного использования в границах населенного пункта рабочего посёлка Кантемировка	СХ1/1
Зона сельскохозяйственного использования в границах населенного пункта хутора Дальний Россоховатый	СХ1/2
Зона сельскохозяйственного производства рабочего посёлка Кантемировка	СХ2/1
Зона сельскохозяйственного производства за границами населенных пунктов	СХ2
Зоны рекреационного назначения	
Зона рекреационного назначения - объектов отдыха рабочего посёлка Кантемировка	Р1/1
Зона природных территорий и защитного озеленения рабочего посёлка Кантемировка	Р2/1
Зоны специального назначения	
Зона ритуальных объектов рабочего посёлка Кантемировка	СН1/1
Зона ритуальных объектов хутора Дальний Россоховатый	СН1/2
Зона обработки, утилизации, обезвреживания, размещения твердых коммунальных отходов рабочего посёлка Кантемировка	СН2/1
Зона обработки, утилизации, обезвреживания, размещения твердых коммунальных отходов за границами населенных пунктов	СН2
Зона иного специального назначения рабочего посёлка Кантемировка	СН3/1
Зоны ведения садоводства для собственных нужд граждан	
Зона садоводства и огородничества за границами населенных пунктов	СО1

3. Сведения о границах территориальных зон, содержащие графическое описание местоположения границ территориальных зон, перечень координат характерных точек границ территориальных зон рабочего посёлка Кантемировка, являются приложением № 1 к настоящим Правилам.

4. Сведения о границах территориальных зон, содержащие графическое описание местоположения границ территориальных зон, перечень координат характерных точек границ территориальных зон хутора Дальний Россоховатый, являются приложением № 2 к настоящим Правилам.

5. Сведения о границах территориальных зон, содержащие графическое описание местоположения границ территориальных зон, перечень координат характерных точек границ территориальных зон станции Гартмашевка, являются приложением № 3 к настоящим Правилам.

6. Сведения о границах территориальных зон, содержащие графическое описание местоположения границ территориальных зон, перечень координат характерных точек границ территориальных зон, расположенных за границами населенных пунктов на территории Кантемировского городского поселения, являются приложением № 4 к настоящим Правилам.

ЧАСТЬ III. ГРАДОСТРОИТЕЛЬНЫЕ РЕГЛАМЕНТЫ

19. Общие положения о градостроительном регламенте

1. Градостроительным регламентом определяется правовой режим земельных участков, равно как всего, что находится над и под поверхностью земельных участков и используется в процессе их застройки и последующей эксплуатации объектов капитального строительства.

2. Действие градостроительного регламента распространяется в равной мере на все земельные участки и объекты капитального строительства, расположенные в пределах границ территориальной зоны, обозначенной на карте градостроительного зонирования.

3. Земли и земельные участки, на которые действие градостроительных регламентов не распространяется или для которых градостроительные регламенты не устанавливаются, определены статьей 36 ГрК РФ.

20. Виды разрешенного использования

1. Разрешенное использование земельных участков и объектов капитального строительства может быть следующих видов:

- основные виды разрешенного использования;
- условно разрешенные виды использования;
- вспомогательные виды разрешенного использования,

допустимые только в качестве дополнительных по отношению к основным видам разрешенного использования и условно разрешенным видам использования и осуществляемые совместно с ними.

2. Виды разрешенного использования (далее – ВРИ) земельных участков в настоящих Правилах определяются в соответствии с приказом Федеральной службы государственной регистрации, кадастра и картографии от 10.11.2020 № П/0412 «Об утверждении классификатора видов разрешенного использования земельных участков».

21. Градостроительные регламенты территориальных зон

1. Градостроительные регламенты территориальных зон Ж1/1, Ж1/2, Ж1/3

№ п/п	Код ВРИ	Наименование ВРИ	Предельные (минимальные и (или) максимальные) размеры земельных участков, в том числе их площадь, м ²		Максимальный процент застройки в границах земельного участка	Предельное количество этажей или предельная высота зданий, строений, сооружений	Минимальные отступы от границ земельных участков в целях определения мест допустимого размещения зданий, строений, сооружений, за пределами которых запрещено строительство зданий, строений, сооружений
			min	max			
1	2.1	Для индивидуального жилищного строительства	400	5000	50%	3 этажа	3 метра
2	2.3	Блокированная жилая застройка	80	3000	50%	3 этажа	3 метра; 0 метров – при примыкании к соседним зданиям
3	2.2	Для ведения личного подсобного хозяйства (приусадебный земельный участок)	300	5000	30%	3 этажа	3 метра
4	1.19	Сенокосение	600	50000	0%	не подлежат установлению	
5	1.20	Выпас сельскохозяйственных животных	300	50000	0%	не подлежат установлению	
6	3.1.1	Предоставление коммунальных услуг	не подлежит установлению	5000		не подлежат установлению	
7	3.1.2	Административные здания организаций, обеспечивающих предоставление коммунальных услуг	не подлежат установлению		60%	3 этажа	3 метра
8	3.2.2	Оказание социальной помощи населению	не подлежат установлению		60%	3 этажа	3 метра
9	3.2.3	Оказание услуг связи	не подлежат установлению		60%	3 этажа	3 метра
10	3.4.1	Амбулаторно-поликлиническое обслуживание	не подлежат установлению		60%	3 этажа	3 метра

№ п/п	Код ВРИ	Наименование ВРИ	Пределы (минимальные и (или) максимальные) размеры земельных участков, в том числе их площадь, м ²		Максимальный процент застройки в границах земельного участка	Пределное количество этажей или предельная высота зданий, строений, сооружений	Минимальные отступы от границ земельных участков в целях определения мест допустимого размещения зданий, строений, сооружений, за пределами которых запрещено строительство зданий, строений, сооружений
			min	max			
11	3.5.1	Дошкольное, начальное и среднее общее образование	не подлежат установлению			4 этажа	3 метра
12	3.6.2.	Парки культуры и отдыха	не подлежат установлению				
13	5.1.3	Площадки для занятий спортом	не подлежат установлению				
14	11.0	Водные объекты	не подлежат установлению				
15	11.1	Общее пользование водными объектами	не подлежат установлению				
16	12.0	Земельные участки (территории) общего пользования	не подлежат установлению				
17	12.0.1	Улично-дорожная сеть	не подлежат установлению				
18	12.0.2	Благоустройство территории	не подлежат установлению				
УСЛОВНО РАЗРЕШЕННЫЕ ВИДЫ ИСПОЛЬЗОВАНИЯ ЗЕМЕЛЬНЫХ УЧАСТКОВ И ОБЪЕКТОВ КАПИТАЛЬНОГО СТРОИТЕЛЬСТВА							
19	2.1.1	Малозэтажная многоквартирная жилая застройка	600	не подлежит установлению	45%	4 этажа	6 метров
20	2.7.1	Хранение автотранспорта	не подлежат установлению				
21	3.3	Бытовое обслуживание	200	5000	60%	3 этажа	3 метра
22	3.6.1	Объекты культурно-досуговой деятельности	200	5000	60%	3 этажа	3 метра
23	3.8.1	Государственное управление	не подлежат установлению		60%	4 этажа	3 метра
24	3.10.1	Амбулаторное ветеринарное обслуживание	200	5000	60%	3 этажа	3 метра
25	4.1	Деловое управление	не подлежат установлению		60%	4 этажа	3 метра
26	4.4	Магазины	200	5000	60%	3 этажа	3 метра
27	4.5	Банковская и страховая деятельность	не подлежат установлению		60%	3 этажа	3 метра
28	4.6	Общественное питание	200	5000	50%	3 этажа	3 метра
29	4.9	Служебные гаражи	не подлежат	5000	60%	не подлежит	3 метра

№ п/п	Код ВРИ	Наименование ВРИ	Пределы (минимальные и (или) максимальные) размеры земельных участков, в том числе их площадь, м ²		Максимальный процент застройки в границах земельного участка	Пределное количество этажей или предельная высота зданий, строений, сооружений	Минимальные отступы от границ земельных участков в целях определения мест допустимого размещения зданий, строений, сооружений, за пределами которых запрещено строительство зданий, строений, сооружений
			min	max			
			установлению			установлению	
30	5.1.2	Обеспечение занятий спортом в помещениях	не подлежат установлению		45%	не подлежит установлению	3 метра
31	6.4	Пищевая промышленность	не подлежит установлению	5000	не подлежит установлению	15 метров	3 метра
32	8.3	Обеспечение внутреннего правопорядка	не подлежат установлению				3 метра
33	13.1	Ведение огородничества	100	4500	0%	не подлежат установлению	
34	13.2	Ведение садоводства	400	2000	30%	3 этажа	3 метра

Ограничения использования земельных участков и объектов капитального строительства, устанавливаемые в соответствии с законодательством Российской Федерации, определяются пунктом 22 настоящих Правил.

2. Градостроительный регламент территориальной зоны Ж2/1

№ п/п	Код ВРИ	Наименование ВРИ	Предельные (минимальные и (или) максимальные) размеры земельных участков, в том числе их площадь, м ²		Максимальный процент застройки в границах земельного участка	Предельное количество этажей или предельная высота зданий, строений, сооружений	Минимальные отступы от границ земельных участков в целях определения мест допустимого размещения зданий, строений, сооружений, за пределами которых запрещено строительство зданий, строений, сооружений	
			min	max				
ОСНОВНЫЕ ВИДЫ РАЗРЕШЕННОГО ИСПОЛЬЗОВАНИЯ ЗЕМЕЛЬНЫХ УЧАСТКОВ И ОБЪЕКТОВ КАПИТАЛЬНОГО СТРОИТЕЛЬСТВА								
1	2.5	Среднеэтажная жилая застройка	800	не подлежит установлению	40%	8 этажей	6 метров	
2	2.1.1	Малозэтажная многоквартирная жилая застройка	600	не подлежит установлению	45%	4 этажа	6 метров	
3	2.3	Блокированная жилая застройка	80	3000	50%	3 этажа	3 метра; 0 метров – при примыкании к соседним зданиям	
4	2.7.1	Хранение автотранспорта	не подлежат установлению					
5	3.2.4	Общеклассификационная	600	не подлежит установлению	45%	8 этажей	6 метров	
6	3.1.1	Предоставление коммунальных услуг	не подлежит установлению	5000	не подлежит установлению	не подлежит установлению	1 метр	
7	3.3	Бытовое обслуживание	200	500	60%	15 метров	3 метра	
8	3.1.2	Административные здания организаций, обеспечивающих предоставление коммунальных услуг	не подлежит установлению		60%	3 этажа	3 метра	
9	3.2.3	Оказание услуг связи	не подлежит установлению		60%	3 этажа	3 метра	
10	3.4.1	Амбулаторно-поликлиническое обслуживание	не подлежат установлению			4 этажа	3 метра	
11	3.5.1	Дошкольное, начальное и среднее общее образование	не подлежат установлению			4 этажа	3 метра	

№ п/п	Код ВРИ	Наименование ВРИ	Пределы (минимальные и (или) максимальные) размеры земельных участков, в том числе их площадь, м ²		Максимальный процент застройки в границах земельного участка	Пределное количество этажей или предельная высота зданий, строений, сооружений	Минимальные отступы от границ земельных участков в целях определения мест допустимого размещения зданий, строений, сооружений, за пределами которых запрещено строительство зданий, строений, сооружений
			min	max			
12	3.6.1	Объекты культурно-досуговой деятельности	200	5000	60%	20 метров	3 метра
13	3.8.1	Государственное управление	не подлежат установлению		60%	5 этажей	6 метров
14	4.4	Магазины	200	5000	50%	3 этажа	3 метра
15	4.5	Банковская и страховая деятельность	не подлежат установлению		60%	5 этажей	6 метров
16	5.1.2	Обеспечение занятий спортом в помещениях	не подлежат установлению		50%	не подлежит установлению	3 метра
17	5.1.3	Площадки для занятий спортом	не подлежат установлению				
18	8.3	Обеспечение внутреннего правопорядка	не подлежат установлению				3 метра
19	12.0	Земельные участки (территории) общего пользования	не подлежат установлению				
20	12.0.1	Улично-дорожная сеть	не подлежат установлению				
21	12.0.2	Благоустройство территории	не подлежат установлению				
УСЛОВНО РАЗРЕШЕННЫЕ ВИДЫ ИСПОЛЬЗОВАНИЯ ЗЕМЕЛЬНЫХ УЧАСТКОВ И ОБЪЕКТОВ КАПИТАЛЬНОГО СТРОИТЕЛЬСТВА							
22	3.10.1	Амбулаторное ветеринарное обслуживание	400	не подлежит установлению	60%	15 метров	3 метра
23	4.1	Деловое управление	не подлежат установлению		50%	3 этажа	3 метра
24	4.6	Общественное питание	400	5000	50%	3 этажа	3 метра
25	4.9	Служебные гаражи	не подлежат установлению	5000	60%	не подлежит установлению	3 метра

Ограничения использования земельных участков и объектов капитального строительства, устанавливаемые в соответствии с законодательством Российской Федерации, определяются пунктом 22 настоящих Правил.

3. Градостроительный регламент территориальной зоны ОД/1

№ п/п	Код ВРИ	Наименование ВРИ	Предельные (минимальные и (или) максимальные) размеры земельных участков, в том числе их площадь, м ²		Максимальный процент застройки в границах земельного участка	Предельное количество этажей или предельная высота зданий, строений, сооружений	Минимальные отступы от границ земельных участков в целях определения мест допустимого размещения зданий, строений, сооружений, за пределами которых запрещено строительство зданий, строений, сооружений
			min	max			
ОСНОВНЫЕ ВИДЫ РАЗРЕШЕННОГО ИСПОЛЬЗОВАНИЯ ЗЕМЕЛЬНЫХ УЧАСТКОВ И ОБЪЕКТОВ КАПИТАЛЬНОГО СТРОИТЕЛЬСТВА							
1	3.1.1	Предоставление коммунальных услуг	не подлежит установлению	5000		не подлежат установлению	
2	3.1.2	Административные здания организаций, обеспечивающих предоставление коммунальных услуг	не подлежат установлению		60%	не подлежит установлению	3 метра
3	3.2.1	Дома социального обслуживания	не подлежат установлению		60%	не подлежит установлению	6 метров
4	3.2.2	Оказание социальной помощи населению	не подлежат установлению		60%	не подлежит установлению	6 метров
5	3.2.3	Оказание услуг связи	не подлежат установлению		60%	не подлежит установлению	6 метров
6	3.2.4	Общжития	600	не подлежит установлению	45%	не подлежит установлению	6 метров
7	3.3	Бытовое обслуживание	200	не подлежит установлению	60%	не подлежит установлению	6 метров
8	3.4.1	Амбулаторно-поликлиническое обслуживание	не подлежат установлению			не подлежат установлению	6 метров
9	3.4.2	Стационарное медицинское обслуживание	не подлежат установлению		45%	не подлежат установлению	6 метров
10	3.5.1	Дошкольное, начальное и среднее общее образование	не подлежат установлению			не подлежат установлению 4 этажа	6 метров

№ п/п	Код ВРИ	Наименование ВРИ	Пределы (минимальные и (или) максимальные) размеры земельных участков, в том числе их площадь, м ²		Максимальный процент застройки в границах земельного участка	Пределное количество этажей или предельная высота зданий, строений, сооружений	Минимальные отступы от границ земельных участков в целях определения мест допустимого размещения зданий, строений, сооружений, за пределами которых запрещено строительство зданий, строений, сооружений
			min	max			
11	3.5.2	Среднее и высшее профессиональное образование	800	не подлежит установлению	45%	не подлежит установлению	6 метров
12	3.6.1	Объекты культурно-досуговой деятельности	не подлежат установлению	установлению	60%	не подлежит установлению	6 метров
13	3.6.2.	Парки культуры и отдыха	не подлежат установлению	установлению			
14	3.7.1	Осуществление религиозных обрядов	не подлежат установлению	установлению			6 метров
15	3.8.1	Государственное управление	не подлежат установлению	установлению	60%	не подлежит установлению	6 метров
16	3.10.1	Амбулаторное ветеринарное обслуживание	не подлежат установлению	установлению	60%	3 этажа	3 метра
17	4.1	Деловое управление	не подлежат установлению	установлению	50%	не подлежит установлению	6 метров
18	4.2	Объекты торговли (торговые центры, торгово- развлекательные центры (комплексы)	2300	не подлежит установлению	40%	не подлежит установлению	6 метров
19	4.3	Рынки	не подлежат установлению	установлению	45%	не подлежит установлению	6 метров
20	4.4	Магазины	200	не подлежит установлению	60%	не подлежит установлению	3 метра
21	4.5	Банковская и страховая деятельность	не подлежат установлению	установлению	60%	не подлежит установлению	6 метров
22	4.6	Общественное питание	400	не подлежит установлению	50%	не подлежит установлению	6 метров
23	4.7	Гостиничное обслуживание	600	не подлежит установлению	45%	не подлежит установлению	6 метров
24	4.8.1	Развлекательные мероприятия	не подлежат установлению	установлению	45%	не подлежит установлению	6 метров

№ п/п	Код ВРИ	Наименование ВРИ	Пределы (минимальные и (или) максимальные) размеры земельных участков, в том числе их площадь, м ²		Максимальный процент застройки в границах земельного участка	Пределное количество этажей или предельная высота зданий, строений, сооружений	Минимальные отступы от границ земельных участков в целях определения мест допустимого размещения зданий, строений, сооружений, за пределами которых запрещено строительство зданий, строений, сооружений
			min	max			
25	4.9	Служебные гаражи	не подлежат установлению				3 метра
26	4.10	Выставочно-ярмарочная деятельность	800	не подлежит установлению	45%	не подлежит установлению	6 метров
27	5.1.1	Обеспечение спортивно- зрелищных мероприятий	не подлежат установлению				6 метров
28	5.1.2	Обеспечение занятий спортом в помещениях			45%	не подлежит установлению	6 метров
29	5.1.3	Площадки для занятий спортом	не подлежат установлению				
30	5.1.4	Оборудованные площадки для занятий спортом	не подлежат установлению				3 метра
31	7.2.2	Обслуживание перевозок пассажиров	не подлежат установлению				6 метров
32	7.2.3	Стоянки транспорта общего пользования	не подлежат установлению				6 метров
33	8.3	Обеспечение внутреннего правопорядка	не подлежат установлению				3 метра
34	9.3	Историко-культурная деятельность	не подлежат установлению				
35	12.0	Земельные участки (территории) общего пользования	не подлежат установлению				
36	12.0.1	Улично-дорожная сеть	не подлежат установлению				
37	12.0.2	Благоустройство территории	не подлежат установлению				
УСЛОВНО РАЗРЕШЕННЫЕ ВИДЫ ИСПОЛЬЗОВАНИЯ ЗЕМЕЛЬНЫХ УЧАСТКОВ И ОБЪЕКТОВ КАПИТАЛЬНОГО СТРОИТЕЛЬСТВА							
38	2.1	Для индивидуального жилищного строительства	300	1000	50%	3 этажа	3 метра
39	2.1.1	Малоэтажная многоквартирная жилая застройка	600	не подлежит установлению	45%	4 этажа	6 метров

№ п/п	Код ВРИ	Наименование ВРИ	Пределы (минимальные и (или) максимальные) размеры земельных участков, в том числе их площадь, м ²		Максимальный процент застройки в границах земельного участка	Пределное количество этажей или предельная высота зданий, строений, сооружений	Минимальные отступы от границ земельных участков в целях определения мест допустимого размещения зданий, строений, сооружений, за пределами которых запрещено строительство зданий, строений, сооружений	
			min	max				
40	2.2	Для ведения личного подсобного хозяйства (приусадебный земельный участок)	300	5000	40%	3 этажа	3 метра	
41	2.3	Блокированная жилая застройка	80	3000	50%	3этажа	3 метра; 0 метров – при примыкании к соседним зданиям	
42	2.5	Среднеэтажная жилая застройка	800	не подлежит установлению	40%	8 этажей	6 метров	
43	2.7.1	Хранение автотранспорта	не подлежат установлению					1 метр
44	4.9.1.3	Автомобильные мойки	не подлежат установлению					3 метра
45	4.9.1.4	Ремонт автомобилей	не подлежат установлению					3 метра
46	6.4	Пищевая промышленность	400	5000	50%	15 метров	3 метра	

Ограничения использования земельных участков и объектов капитального строительства, устанавливаемые в соответствии с законодательством Российской Федерации, определяются пунктом 22 настоящих Правил.

4. Градостроительные регламенты территориальных зон П1/1, П1

№ п/п	Код ВРИ	Наименование ВРИ	Пределыные (минимальные и (или) максимальные) размеры земельных участков, в том числе их площадь, м ²		Максимальный процент застройки в границах земельного участка	Пределное количество этажей или предельная высота зданий, строений, сооружений	Минимальные отступы от границ земельных участков в целях определения мест допустимого размещения зданий, строений, сооружений, за пределами которых запрещено строительство зданий, строений, сооружений
			min	max			
1	1.15	Хранение и переработка сельскохозяйственной продукции	не подлежат установлению				3 метра
2	1.18	Обеспечение сельскохозяйственного производства	не подлежат установлению				3 метра
3	3.1	Коммунальное обслуживание	не подлежат установлению				
4	6.4	Пищевая промышленность	не подлежат установлению				3 метра
5	6.6	Строительная промышленность	не подлежат установлению				3 метра
6	6.8	Связь	не подлежат установлению				3 метра
7	6.9	Склад	не подлежат установлению		60%	не подлежит установлению	3 метра
8	6.9.1	Складские площадки	не подлежат установлению				
9	3.3	Бытовое обслуживание	200	не подлежит установлению	60%	не подлежит установлению	3 метра
10	4.1	Деловое управление	не подлежат установлению		50%	не подлежит установлению	3 метра
11	4.4	Магазины	200	не подлежит установлению	50%	не подлежит установлению	3 метра
12	4.6	Общественное питание	400	не подлежит установлению	50%	не подлежит установлению	3 метра
13	4.9	Служебные гаражи	не подлежат установлению				3 метра
14	4.9.1.1	Заправка транспортных средств	не подлежат установлению				3 метра
15	4.9.1.3	Автомобильные мойки	не подлежат установлению				3 метра
ОСНОВНЫЕ ВИДЫ РАЗРЕШЕННОГО ИСПОЛЬЗОВАНИЯ ЗЕМЕЛЬНЫХ УЧАСТКОВ И ОБЪЕКТОВ КАПИТАЛЬНОГО СТРОИТЕЛЬСТВА							

№ п/п	Код ВРИ	Наименование ВРИ	Пределы (минимальные и (или) максимальные) размеры земельных участков, в том числе их площадь, м ²		Максимальный процент застройки в границах земельного участка	Пределное количество этажей или предельная высота зданий, строений, сооружений	Минимальные отступы от границ земельных участков в целях определения мест допустимого размещения зданий, строений, сооружений, за пределами которых запрещено строительство зданий, строений, сооружений
			min	max			
16	4.9.1.4	Ремонт автомобилей	не подлежат установлению				3 метра
17	8.3	Обеспечение внутреннего правопорядка	не подлежат установлению				3 метра
18	12.0	Земельные участки (территории) общего пользования	не подлежат установлению				
19	12.0.1	Улично-дорожная сеть	не подлежат установлению				
20	12.0.2	Благоустройство территории	не подлежат установлению				
УСЛОВНО РАЗРЕШЕННЫЕ ВИДЫ ИСПОЛЬЗОВАНИЯ ЗЕМЕЛЬНЫХ УЧАСТКОВ И ОБЪЕКТОВ КАПИТАЛЬНОГО СТРОИТЕЛЬСТВА							
21	6.5	Нефтехимическая промышленность	не подлежат установлению				3 метра
22	6.7	Энергетика	не подлежат установлению				3 метра
23	7.1.1	Железнодорожные пути	не подлежат установлению				

Ограничения использования земельных участков и объектов капитального строительства, устанавливаемые в соответствии с законодательством Российской Федерации, определяются пунктом 22 настоящих Правил.

5. Градостроительный регламент территориальной зоны П2/1

№ п/п	Код ВРИ	Наименование ВРИ	Пределные (минимальные и (или) максимальные) размеры земельных участков, в том числе их площадь, м ²		Максимальный процент застройки в границах земельного участка	Пределное количество этажей или предельная высота зданий, строений, сооружений	Минимальные отступы от границ земельных участков в целях определения мест допустимого размещения зданий, строений, сооружений, за пределами которых запрещено строительство зданий, строений, сооружений
			min	max			
ОСНОВНЫЕ ВИДЫ РАЗРЕШЕННОГО ИСПОЛЬЗОВАНИЯ ЗЕМЕЛЬНЫХ УЧАСТКОВ И ОБЪЕКТОВ КАПИТАЛЬНОГО СТРОИТЕЛЬСТВА							
1	1.15	Хранение и переработка сельскохозяйственной продукции	не подлежат установлению				3 метра
2	1.18	Обеспечение сельскохозяйственного производства	не подлежат установлению				3 метра
3	2.7.1	Хранение автотранспорта	не подлежат установлению				1 метр
4	3.1	Коммунальное обслуживание	не подлежат установлению				
5	3.3	Бытовое обслуживание	200	не подлежит установлению	60%	не подлежит установлению	3 метра
6	3.10	Ветеринарное обслуживание	не подлежат установлению		60%	не подлежит установлению	3 метра
7	4.1	Деловое управление	не подлежат установлению		60%	не подлежит установлению	3 метра
8	4.4	Магазины	200	не подлежит установлению	50%	не подлежит установлению	3 метра
9	4.9	Служебные гаражи	не подлежат установлению				3 метра
10	4.9.1.1	Заправка транспортных средств	не подлежат установлению				3 метра
11	4.9.1.3	Автомобильные мойки	не подлежат установлению				3 метра
12	4.9.1.4	Ремонт автомобилей	не подлежат установлению				3 метра
13	6.4	Пищевая промышленность	не подлежат установлению				3 метра
14	6.8	Связь	не подлежат установлению				3 метра
15	6.9	Склад	не подлежат установлению		60%	не подлежит установлению	3 метра
16	6.9.1	Складские площадки	не подлежат установлению				

№ п/п	Код ВРИ	Наименование ВРИ	Пределы (минимальные и (или) максимальные) размеры земельных участков, в том числе их площадь, м ²		Максимальный процент застройки в границах земельного участка	Пределное количество этажей или предельная высота зданий, строений, сооружений	Минимальные отступы от границ земельных участков в целях определения мест допустимого размещения зданий, строений, сооружений, за пределами которых запрещено строительство зданий, строений, сооружений
			min	max			
17	12.0	Земельные участки (территории) общего пользования	не подлежат установлению				
18	12.0.1	Улично-дорожная сеть	не подлежат установлению				
19	12.0.2	Благоустройство территории	не подлежат установлению				
УСЛОВНО РАЗРЕШЕННЫЕ ВИДЫ ИСПОЛЬЗОВАНИЯ ЗЕМЕЛЬНЫХ УЧАСТКОВ И ОБЪЕКТОВ КАПИТАЛЬНОГО СТРОИТЕЛЬСТВА							
20	4.6	Общественное питание	400	не подлежит установлению	50%	не подлежит установлению	3 метра
21	6.6	Строительная промышленность	не подлежат установлению				3 метра
22	7.1.1	Железнодорожные пути	не подлежат установлению				

Ограничения использования земельных участков и объектов капитального строительства, устанавливаемые в соответствии с законодательством Российской Федерации, определяются пунктом 22 настоящих Правил.

6. Градостроительные регламенты территориальных зон ИТ1/1, ИТ1/2, ИТ1

№ п/п	Код ВРИ	Наименование ВРИ	Предельные (минимальные и (или) максимальные) размеры земельных участков, в том числе их площадь, м ²		Максимальный процент застройки в границах земельного участка	Предельное количество этажей или предельная высота зданий, строений, сооружений	Минимальные отступы от границ земельных участков в целях определения мест допустимого размещения зданий, строений, сооружений, за пределами которых запрещено строительство зданий, строений, сооружений
			min	max			
ОСНОВНЫЕ ВИДЫ РАЗРЕШЕННОГО ИСПОЛЬЗОВАНИЯ ЗЕМЕЛЬНЫХ УЧАСТКОВ И ОБЪЕКТОВ КАПИТАЛЬНОГО СТРОИТЕЛЬСТВА							
1	7.2.1	Размещение автомобильных дорог	не подлежат установлению				
2	7.2.2	Обслуживание перевозок пассажиров	не подлежат установлению				3 метра
3	7.2.3	Стоянки транспорта общего пользования	не подлежат установлению				
4	3.1.1	Предоставление коммунальных услуг	не подлежат установлению				
5	6.8	Связь	не подлежат установлению				3 метра
6	6.7	Энергетика	не подлежат установлению				3 метра
7	12.0	Земельные участки (территории) общего пользования	не подлежат установлению				
8	12.0.1	Улично-дорожная сеть	не подлежат установлению				
9	12.0.2	Благоустройство территории	не подлежат установлению				
УСЛОВНО РАЗРЕШЕННЫЕ ВИДЫ ИСПОЛЬЗОВАНИЯ ЗЕМЕЛЬНЫХ УЧАСТКОВ И ОБЪЕКТОВ КАПИТАЛЬНОГО СТРОИТЕЛЬСТВА							
10	2.7.1	Хранение автотранспорта	не подлежат установлению				1 метр
11	4.9.1	Объекты дорожного сервиса	не подлежат установлению				3 метра

Ограничения использования земельных участков и объектов капитального строительства, устанавливаемые в соответствии с законодательством Российской Федерации, определяются пунктом 22 настоящих Правил.

7. Градостроительный регламент территориальной зоны ИТ2

№ п/п	Код ВРИ	Наименование ВРИ	Пределы (минимальные и (или) максимальные) размеры земельных участков, в том числе их площадь, м ²		Максимальный процент застройки в границах земельного участка	Пределное количество этажей или предельная высота зданий, строений, сооружений	Минимальные отступы от границ земельных участков в целях определения мест допустимого размещения зданий, строений, сооружений, за пределами которых запрещено строительство зданий, строений, сооружений
			min	max			
ОСНОВНЫЕ ВИДЫ РАЗРЕШЕННОГО ИСПОЛЬЗОВАНИЯ ЗЕМЕЛЬНЫХ УЧАСТКОВ И ОБЪЕКТОВ КАПИТАЛЬНОГО СТРОИТЕЛЬСТВА							
1	7.1	Железнодорожный транспорт	не подлежат установлению				3 метра
2	3.1.1	Предоставление коммунальных услуг	не подлежат установлению				
3	8.3	Обеспечение внутреннего правопорядка	не подлежат установлению				3 метра

Ограничения использования земельных участков и объектов капитального строительства, устанавливаемые в соответствии с законодательством Российской Федерации, определяются пунктом 22 настоящих Правил.

8. Градостроительные регламенты территориальных зон СХ1/1, СХ1/2

№ п/п	Код ВРИ	Наименование ВРИ	Предельные (минимальные и (или) максимальные) размеры земельных участков, в том числе их площадь, м ²		Максимальный процент застройки в границах земельного участка	Предельное количество этажей или предельная высота зданий, строений, сооружений	Минимальные отступы от границ земельных участков в целях определения мест допустимого размещения зданий, строений, сооружений, за пределами которых запрещено строительство зданий, строений, сооружений
			min	max			
ОСНОВНЫЕ ВИДЫ РАЗРЕШЕННОГО ИСПОЛЬЗОВАНИЯ ЗЕМЕЛЬНЫХ УЧАСТКОВ И ОБЪЕКТОВ КАПИТАЛЬНОГО СТРОИТЕЛЬСТВА							
1	1.2	Выращивание зерновых и иных сельскохозяйственных культур	не подлежат установлению				
2	1.3	Овощеводство	не подлежат установлению				
3	1.5	Садоводство	не подлежат установлению				
4	1.12	Пчеловодство	не подлежат установлению				
5	1.13	Рыбоводство	не подлежат установлению				
6	1.16	Ведение личного подсобного хозяйства на полевых участках	не подлежат установлению				
7	1.19	Сенокосение	не подлежат установлению				
8	1.20	Выпас сельскохозяйственных животных	не подлежат установлению				
9	3.1.1	Предоставление коммунальных услуг	не подлежат установлению				
10	11.0	Водные объекты	не подлежат установлению				
11	11.1	Общее пользование водными объектами	не подлежат установлению				
12	12.0	Земельные участки (территории) общего пользования	не подлежат установлению				
13	12.0.1	Улично-дорожная сеть	не подлежат установлению				
14	12.0.2	Благоустройство территории	не подлежат установлению				
15	13.1	Ведение огородничества	100	4500	0%	не подлежат установлению	
УСЛОВНО РАЗРЕШЕННЫЕ ВИДЫ ИСПОЛЬЗОВАНИЯ ЗЕМЕЛЬНЫХ УЧАСТКОВ И ОБЪЕКТОВ КАПИТАЛЬНОГО СТРОИТЕЛЬСТВА							
16	1.15	Хранение и переработка сельскохозяйственной продукции	не подлежат установлению				3 метра

№ п/п	Код ВРИ	Наименование ВРИ	Пределы (минимальные и (или) максимальные) размеры земельных участков, в том числе их площадь, м ²		Максимальный процент застройки в границах земельного участка	Пределное количество этажей или предельная высота зданий, строений, сооружений	Минимальные отступы от границ земельных участков в целях определения мест допустимого размещения зданий, строений, сооружений, за пределами которых запрещено строительство зданий, строений, сооружений
			min	max			
17	5.3	Охота и рыбалка	не подлежат установлению				
18	5.4	Причалы для маломерных судов	не подлежат установлению				
19	6.8	Связь	не подлежат установлению				3 метра

Ограничения использования земельных участков и объектов капитального строительства, устанавливаемые в соответствии с законодательством Российской Федерации, определяются пунктом 22 настоящих Правил.

9. Градостроительные регламенты территориальных зон СХ2/1, СХ2

№ п/п	Код ВРИ	Наименование ВРИ	Пределы (минимальные и (или) максимальные) размеры земельных участков, в том числе их площадь, м ²		Максимальный процент застройки в границах земельного участка	Пределное количество этажей или предельная высота зданий, строений, сооружений	Минимальные отступы от границ земельных участков в целях определения мест допустимого размещения зданий, строений, сооружений, за пределами которых запрещено строительство зданий, строений, сооружений
			min	max			
ОСНОВНЫЕ ВИДЫ РАЗРЕШЕННОГО ИСПОЛЬЗОВАНИЯ ЗЕМЕЛЬНЫХ УЧАСТКОВ И ОБЪЕКТОВ КАПИТАЛЬНОГО СТРОИТЕЛЬСТВА							
1	1.1	Растениеводство	не подлежат установлению				
2	1.13	Рыбоводство	не подлежат установлению				
3	1.15	Хранение и переработка сельскохозяйственной	не подлежат установлению				3 метра

№ п/п	Код ВРИ	Наименование ВРИ	Пределы (минимальные и (или) максимальные) размеры земельных участков, в том числе их площадь, м ²		Максимальный процент застройки в границах земельного участка	Пределное количество этажей или предельная высота зданий, строений, сооружений	Минимальные отступы от границ земельных участков в целях определения мест допустимого размещения зданий, строений, сооружений, за пределами которых запрещено строительство зданий, строений, сооружений
			min	max			
		продукции					
4	1.16	Ведение личного подсобного хозяйства на полевых участках	не подлежат установлению				
5	1.18	Обеспечение сельскохозяйственного производства	не подлежат установлению				3 метра
6	3.1.1	Предоставление коммунальных услуг	не подлежат установлению				
7	4.1	Деловое управление	не подлежат установлению		50%	не подлежит установлению	3 метра
8	4.4	Магазины	не подлежат установлению	5000	50%	не подлежит установлению	3 метра
9	4.9.1.1	Заправка транспортных средств	не подлежат установлению			1 этаж	3 метра
10	4.10	Выставочно-ярмарочная деятельность	не подлежат установлению		50%	не подлежит установлению	3 метра
11	6.9	Склад	не подлежат установлению		60%	не подлежит установлению	3 метра
12	6.9.1	Складские площадки	не подлежат установлению				
13	8.3	Обеспечение внутреннего правопорядка	не подлежат установлению				3 метра
14	11.1	Общее пользование водными объектами	не подлежат установлению				
15	12.0	Земельные участки (территории) общего пользования	не подлежат установлению				
16	12.0.1	Улично-дорожная сеть	не подлежат установлению				
17	12.0.2	Благоустройство территории	не подлежат установлению				

№ п/п	Код ВРИ	Наименование ВРИ	Пределы (минимальные и (или) максимальные) размеры земельных участков, в том числе их площадь, м ²		Максимальный процент застройки в границах земельного участка	Пределное количество этажей или предельная высота зданий, строений, сооружений	Минимальные отступы от границ земельных участков в целях определения мест допустимого размещения зданий, строений, сооружений, за пределами которых запрещено строительство зданий, строений, сооружений
			min	max			
УСЛОВНО РАЗРЕШЕННЫЕ ВИДЫ ИСПОЛЬЗОВАНИЯ ЗЕМЕЛЬНЫХ УЧАСТКОВ И ОБЪЕКТОВ КАПИТАЛЬНОГО СТРОИТЕЛЬСТВА							
18	1.7	Животноводство	не подлежат установлению				3 метра
19	5.3	Охота и рыбалка	не подлежат установлению				
20	6.4	Пищевая промышленность	не подлежат установлению				3 метра
21	6.8	Связь	не подлежат установлению				3 метра
22	7.1.1	Железнодорожные пути	не подлежат установлению				

Ограничения использования земельных участков и объектов капитального строительства, устанавливаемые в соответствии с законодательством Российской Федерации, определяются пунктом 22 настоящих Правил.

10. Градостроительный регламент территориальной зоны Р1/1

№ п/п	Код ВРИ	Наименование ВРИ	Пределы (минимальные и (или) максимальные) размеры земельных участков, в том числе их площадь, м ²		Максимальный процент застройки в границах земельного участка	Пределное количество этажей или предельная высота зданий, строений, сооружений	Минимальные отступы от границ земельных участков в целях определения мест допустимого размещения зданий, строений, сооружений, за пределами которых запрещено строительство зданий, строений, сооружений
			min	max			
ОСНОВНЫЕ ВИДЫ РАЗРЕШЕННОГО ИСПОЛЬЗОВАНИЯ ЗЕМЕЛЬНЫХ УЧАСТКОВ И ОБЪЕКТОВ КАПИТАЛЬНОГО СТРОИТЕЛЬСТВА							
1	3.6.2.	Парки культуры и отдыха	не подлежат установлению				
2	5.1.3	Площадки для занятий спортом	не подлежат установлению				

№ п/п	Код ВРИ	Наименование ВРИ	Пределы (минимальные и (или) максимальные) размеры земельных участков, в том числе их площадь, м ²		Максимальный процент застройки в границах земельного участка	Пределное количество этажей или предельная высота зданий, строений, сооружений	Минимальные отступы от границ земельных участков в целях определения мест допустимого размещения зданий, строений, сооружений, за пределами которых запрещено строительство зданий, строений, сооружений
			min	max			
3	5.1.5	Водный спорт	не подлежат установлению				3 метра
4	5.2	Природно-познавательный туризм	не подлежат установлению				
5	5.4	Причалы для маломерных судов	не подлежат установлению				
6	9.1	Охрана природных территорий	не подлежат установлению				
7	11.1	Общее пользование водными объектами	не подлежат установлению				
8	12.0.1	Улично-дорожная сеть	не подлежат установлению				
9	12.0.2	Благоустройство территории	не подлежат установлению				
10	3.1.1	Предоставление коммунальных услуг	не подлежат установлению				
УСЛОВНО РАЗРЕШЕННЫЕ ВИДЫ ИСПОЛЬЗОВАНИЯ ЗЕМЕЛЬНЫХ УЧАСТКОВ И ОБЪЕКТОВ КАПИТАЛЬНОГО СТРОИТЕЛЬСТВА							
11	3.6.1	Объекты культурно-досуговой деятельности	200	3000	45%	не подлежит установлению	3 метра
12	4.6	Общественное питание	200	1000	50%	не подлежит установлению	3 метра
13	4.8.1	Развлекательные мероприятия	200	3000	45%	не подлежит установлению	3 метра

Ограничения использования земельных участков и объектов капитального строительства, устанавливаемые в соответствии с законодательством Российской Федерации, определяются пунктом 22 настоящих Правил.

11. Градостроительный регламент территориальной зоны Р2/1

№ п/п	Код ВРИ	Наименование ВРИ	Предельные (минимальные и (или) максимальные) размеры земельных участков, в том числе их площадь, м ²		Максимальный процент застройки в границах земельного участка	Предельное количество этажей или предельная высота зданий, строений, сооружений	Минимальные отступы от границ земельных участков в целях определения мест допустимого размещения зданий, строений, сооружений, за пределами которых запрещено строительство зданий, строений, сооружений
			min	max			
ОСНОВНЫЕ ВИДЫ РАЗРЕШЕННОГО ИСПОЛЬЗОВАНИЯ ЗЕМЕЛЬНЫХ УЧАСТКОВ И ОБЪЕКТОВ КАПИТАЛЬНОГО СТРОИТЕЛЬСТВА							
1	5.2	Природно-познавательный туризм	не подлежат установлению				
2	9.1	Охрана природных территорий	не подлежат установлению				
3	11.1	Общее пользование водными объектами	не подлежат установлению				
4	12.0.2	Благоустройство территории	не подлежат установлению				
УСЛОВНО РАЗРЕШЕННЫЕ ВИДЫ ИСПОЛЬЗОВАНИЯ ЗЕМЕЛЬНЫХ УЧАСТКОВ И ОБЪЕКТОВ КАПИТАЛЬНОГО СТРОИТЕЛЬСТВА							
5	3.1.1	Предоставление коммунальных услуг	не подлежат установлению				
6	5.3	Охота и рыбалка	не подлежат установлению			2 этажа	3 метра
7	5.4	Причалы для маломерных судов	не подлежат установлению				

Ограничения использования земельных участков и объектов капитального строительства, устанавливаемые в соответствии с законодательством Российской Федерации, определяются пунктом 22 настоящих Правил.

12. Градостроительные регламенты территориальных зон СН1/1, СН1/2

№ п/п	Код ВРИ	Наименование ВРИ	Предельные (минимальные и (или) максимальные) размеры земельных участков, в том числе их площадь, м ²		Максимальный процент застройки в границах земельного участка	Предельное количество этажей или предельная высота зданий, строений, сооружений	Минимальные отступы от границ земельных участков в целях определения мест допустимого размещения зданий, строений, сооружений, за пределами которых запрещено строительство зданий, строений, сооружений
			min	max			
ОСНОВНЫЕ ВИДЫ РАЗРЕШЕННОГО ИСПОЛЬЗОВАНИЯ ЗЕМЕЛЬНЫХ УЧАСТКОВ И ОБЪЕКТОВ КАПИТАЛЬНОГО СТРОИТЕЛЬСТВА							
1	12.1	Ритуальная деятельность	не подлежит установлению	400000	не подлежат установлению		3 метра
2	12.0	Земельные участки (территории) общего пользования	не подлежат установлению				
3	12.0.1	Улично-дорожная сеть	не подлежат установлению				
4	12.0.2	Благоустройство территории	не подлежат установлению				
5	3.1.1	Предоставление коммунальных услуг	не подлежат установлению				
УСЛОВНО РАЗРЕШЕННЫЕ ВИДЫ ИСПОЛЬЗОВАНИЯ ЗЕМЕЛЬНЫХ УЧАСТКОВ И ОБЪЕКТОВ КАПИТАЛЬНОГО СТРОИТЕЛЬСТВА							
6	3.7.1	Осуществление религиозных обрядов	не подлежат установлению				3 метра

Ограничения использования земельных участков и объектов капитального строительства, устанавливаемые в соответствии с законодательством Российской Федерации, определяются пунктом 22 настоящих Правил.

13. Градостроительные регламенты территориальных зон СН2/1, СН2

№ п/п	Код ВРИ	Наименование ВРИ	Предельные (минимальные и (или) максимальные) размеры земельных участков, в том числе их площадь, м ²		Максимальный процент застройки в границах земельного участка	Предельное количество этажей или предельная высота зданий, строений, сооружений	Минимальные отступы от границ земельных участков в целях определения мест допустимого размещения зданий, строений, сооружений, за пределами которых запрещено строительство зданий, строений, сооружений
			min	max			
ОСНОВНЫЕ ВИДЫ РАЗРЕШЕННОГО ИСПОЛЬЗОВАНИЯ ЗЕМЕЛЬНЫХ УЧАСТКОВ И ОБЪЕКТОВ КАПИТАЛЬНОГО СТРОИТЕЛЬСТВА							
1	12.2	Специальная деятельность	не подлежат установлению				
2	3.1.1	Предоставление коммунальных услуг	не подлежат установлению				
УСЛОВНО РАЗРЕШЕННЫЕ ВИДЫ ИСПОЛЬЗОВАНИЯ ЗЕМЕЛЬНЫХ УЧАСТКОВ И ОБЪЕКТОВ КАПИТАЛЬНОГО СТРОИТЕЛЬСТВА							
3	Не устанавливаются						

Ограничения использования земельных участков и объектов капитального строительства, устанавливаемые в соответствии с законодательством Российской Федерации, определяются пунктом 22 настоящих Правил.

14. Градостроительный регламент территориальной зоны СНЗ/1

№ п/п	Код ВРИ	Наименование ВРИ	Предельные (минимальные и (или) максимальные) размеры земельных участков, в том числе их площадь, м ²		Максимальный процент застройки в границах земельного участка	Предельное количество этажей или предельная высота зданий, строений, сооружений	Минимальные отступы от границ земельных участков в целях определения мест допустимого размещения зданий, строений, сооружений, за пределами которых запрещено строительство зданий, строений, сооружений
			min	max			
ОСНОВНЫЕ ВИДЫ РАЗРЕШЕННОГО ИСПОЛЬЗОВАНИЯ ЗЕМЕЛЬНЫХ УЧАСТКОВ И ОБЪЕКТОВ КАПИТАЛЬНОГО СТРОИТЕЛЬСТВА							
1	8.0	Обеспечение обороны и безопасности	не подлежат установлению				
2	8.1	Обеспечение вооруженных сил	не подлежат установлению				
3	8.3	Обеспечение внутреннего правопорядка	не подлежат установлению				
4	8.4	Обеспечение деятельности по исполнению наказаний	не подлежат установлению				
УСЛОВНО РАЗРЕШЕННЫЕ ВИДЫ ИСПОЛЬЗОВАНИЯ ЗЕМЕЛЬНЫХ УЧАСТКОВ И ОБЪЕКТОВ КАПИТАЛЬНОГО СТРОИТЕЛЬСТВА							
5	Не устанавливаются						

Ограничения использования земельных участков и объектов капитального строительства, устанавливаемые в соответствии с законодательством Российской Федерации, определяются пунктом 22 настоящих Правил.

15. Градостроительный регламент территориальной зоны СО1

№ п/п	Код ВРИ	Наименование ВРИ	Предельные (минимальные и (или) максимальные) размеры земельных участков, в том числе их площадь, м ²		Максимальный процент застройки в границах земельного участка	Предельное количество этажей или предельная высота зданий, строений, сооружений	Минимальные отступы от границ земельных участков в целях определения мест допустимого размещения зданий, строений, сооружений, за пределами которых запрещено строительство зданий, строений, сооружений	
			min	max				
ОСНОВНЫЕ ВИДЫ РАЗРЕШЕННОГО ИСПОЛЬЗОВАНИЯ ЗЕМЕЛЬНЫХ УЧАСТКОВ И ОБЪЕКТОВ КАПИТАЛЬНОГО СТРОИТЕЛЬСТВА								
6	13.0	Земельные участки общего назначения	100	2000	50%	13 метров	3 метра	
7	13.1	Ведение огородничества	100	4500	0%	не подлежат установлению		
8	13.2	Ведение садоводства	400	2000	30%	3 этажа /13 метров	3 метра	
9	3.1.1	Предоставление коммунальных услуг	не подлежат установлению					
10	11.1	Общее пользование водными объектами	не подлежат установлению					
11	12.0	Земельные участки (территории) общего пользования	не подлежат установлению					
12	12.0.1	Улично-дорожная сеть	не подлежат установлению					
13	12.0.2	Благоустройство территории	не подлежат установлению					
УСЛОВНО РАЗРЕШЕННЫЕ ВИДЫ ИСПОЛЬЗОВАНИЯ ЗЕМЕЛЬНЫХ УЧАСТКОВ И ОБЪЕКТОВ КАПИТАЛЬНОГО СТРОИТЕЛЬСТВА								
14	Не устанавливаются							

Ограничения использования земельных участков и объектов капитального строительства, устанавливаемые в соответствии с законодательством Российской Федерации, определяются пунктом 22 настоящих Правил.

22. Ограничения использования земельных участков и объектов капитального строительства, устанавливаемые в соответствии с законодательством Российской Федерации

1. На территории Кантемировского городского поселения Кантемировского муниципального района Воронежской области располагаются следующие зоны с особыми условиями использования территории:

- 1) защитная зона объекта культурного наследия;
- 2) охранная зона объектов электроэнергетики (объектов электросетевого хозяйства и объектов по производству электрической энергии);
- 3) охранная зона трубопроводов (газопроводов, нефтепроводов и нефтепродуктопроводов, аммиакопроводов);
- 4) охранная зона линий и сооружений связи;
- 5) водоохранная (рыбоохранная) зона;
- 6) прибрежная защитная полоса;
- 7) зоны санитарной охраны источников питьевого и хозяйственно-бытового водоснабжения, а также устанавливаемые в случаях, предусмотренных Водным кодексом Российской Федерации, в отношении подземных водных объектов зоны специальной охраны;
- 8) зоны затопления и подтопления;
- 9) санитарно-защитная зона;
- 10) охранная зона пунктов государственной геодезической сети, государственной нивелирной сети и государственной гравиметрической сети;
- 11) зона минимальных расстояний до магистральных или промышленных трубопроводов (газопроводов, нефтепроводов и нефтепродуктопроводов, аммиакопроводов).

2. Ограничения для зон с особыми условиями использования территории установлены в соответствии с действующими нормативами.

№ п/п	Вид зоны	Ограничения в использовании земельных участков и объектов капитального строительства	Основания установления ограничений
1	Защитная зона объекта культурного наследия	Запрещается строительство объектов капитального строительства и их реконструкция, связанная с изменением их параметров (высоты, количества этажей, площади), за исключением строительства и реконструкции линейных объектов.	Приказ управления по охране объектов культурного наследия Воронежской области от 06.11.2019 № 71-01-07/266 «Об утверждении графического описания местоположения границ (с перечнем координат характерных точек этих границ) защитных зон объектов культурного наследия, расположенных на территории Воронежской области»
2	Охранная зона объектов электроэнергетики (объектов электросетевого хозяйства и объектов по производству электрической энергии)	<p>1. В охранных зонах объектов электросетевого хозяйства, размещенных на земельных участках, запрещается осуществлять любые действия, которые могут нарушить безопасную работу объектов электросетевого хозяйства, в том числе привести к их повреждению или уничтожению, и (или) повлечь причинение вреда жизни, здоровью граждан и имуществу физических или юридических лиц, а также повлечь нанесение экологического ущерба и возникновение пожаров, в том числе:</p> <ul style="list-style-type: none"> - набрасывать на провода и опоры воздушных линий электропередачи посторонние предметы, а также подниматься на опоры воздушных линий электропередачи; - размещать любые объекты и предметы (материалы) в пределах созданных в соответствии с требованиями нормативно-технических документов проходов и подъездов для доступа к объектам электросетевого хозяйства, а также проводить любые работы и возводить сооружения, которые могут препятствовать доступу к объектам электросетевого хозяйства, без создания необходимых для такого доступа проходов и подъездов; - находиться в пределах огороженной территории и помещениях распределительных устройств и подстанций, открывать двери и люки распределительных устройств и подстанций, производить переключения и подключения в электрических сетях (указанное 	<p>Постановление Правительства Российской Федерации от 24.02.2009 № 160 «О порядке установления охранных зон объектов электросетевого хозяйства и особых условий использования земельных участков, расположенных в границах таких зон»</p> <p>Постановление Правительства Российской Федерации от 18.11.2013 № 1033 «О порядке установления охранных зон объектов по производству электрической энергии и особых условий использования земельных участков, расположенных в границах таких зон»</p>

	<p>требование не распространяется на работников, занятых выполнением разрешённых в установленном порядке работ), разводить огонь в пределах охраняемых зон вводных и распределительных устройств, подстанций, воздушных линий электропередачи, а также в охраняемых зонах кабельных линий электропередачи;</p> <ul style="list-style-type: none"> - размещать свалки; - производить работы ударными механизмами, сбрасывать тяжести массой свыше 5 тонн, производить сброс и слив едких и коррозионных веществ и горюче-смазочных материалов (в охраняемых зонах подземных кабельных линий электропередачи). <p>2. Для объектов электросетевого хозяйства напряжением свыше 1000 вольт, помимо действий, предусмотренных пунктом 1, запрещается:</p> <ul style="list-style-type: none"> - складировать или размещать хранилища любых, в том числе горюче-смазочных материалов; - размещать детские и спортивные площадки, стадионы, рынки, торговые точки, полевые станы, загоны для скота, гаражи и стоянки всех видов машин и механизмов, проводить любые мероприятия, связанные с большим скоплением людей, не занятых выполнением разрешённых в установленном порядке работ (в охраняемых зонах воздушных линий электропередачи); - использовать (запускать) любые летательные аппараты, в том числе воздушных змеев, спортивные модели летательных аппаратов (в охраняемых зонах воздушных линий электропередачи); - бросать якоря с судов и осуществлять их проход с отданными якорями, цепями, лотами, волокушами и тралями (в охраняемых зонах подводных кабельных линий электропередачи); - осуществлять проход судов с поднятыми стрелами кранов и других механизмов (в охраняемых зонах воздушных линий электропередачи). <p>3. Без письменного решения о согласовании сетевой организации запрещается:</p> <ul style="list-style-type: none"> - строительство, капитальный ремонт, реконструкция или снос зданий и сооружений; - горные, взрывные, мелиоративные работы, в том числе связанные
--	---

	<p>с временным затоплением земель;</p> <ul style="list-style-type: none"> - посадка и вырубка деревьев и кустарников; - дноуглубительные, землечерпальные и погрузочно-разгрузочные работы, добыча рыбы, других водных животных и растений придонными орудиями лова, устройство водопосов, колка и заготовка льда (в охранных зонах подводных кабельных линий электропередачи); - проход судов, у которых расстояние по вертикали от верхнего крайнего габарита с грузом или без груза до нижней точки провеса проводов переходов воздушных линий электропередачи через водоёмы менее минимально допустимого расстояния, в том числе с учётом максимального уровня подъёма воды при паводке; - проезд машин и механизмов, имеющих общую высоту с грузом или без груза от поверхности дороги более 4,5 метра (в охранных зонах воздушных линий электропередачи); - земляные работы на глубине более 0,3 метра (на вспахиваемых землях на глубине более 0,45 метра), а также планировка грунта (в охранных зонах подземных кабельных линий электропередачи); - полив сельскохозяйственных культур в случае, если высота струи воды может составить свыше 3 метров (в охранных зонах воздушных линий электропередачи); - полевые сельскохозяйственные работы с применением сельскохозяйственных машин и оборудования высотой более 4 метров (в охранных зонах воздушных линий электропередачи) или полевые сельскохозяйственные работы, связанные с вспашкой земли (в охранных зонах кабельных линий электропередачи).
	<p>4. Для объектов электросетевого хозяйства напряжением до 1000 вольт, помимо действий, предусмотренных пунктом 3, без письменного решения о согласовании сетевых организаций запрещается:</p> <ul style="list-style-type: none"> - размещать детские и спортивные площадки, стадионы, рынки, торговые точки, полевые станы, загоны для скота, гаражи и стоянки всех видов машин и механизмов, садовые, огородные земельные участки и иные объекты недвижимости, расположенные в границах территории ведения гражданами садоводства или огородничества для собственных нужд объекты жилищного строительства, в том числе индивидуального (в охранных зонах воздушных линий

	<p>электропередачи);</p> <ul style="list-style-type: none"> - складировать или размещать хранилища любых, в том числе горюче-смазочных материалов; - устранять причалы для стоянки судов, барж и плавучих кранов, бросать якоря с судов и осуществлять их проход с отданными якорями, цепями, лотами, волокушами и тралами (в охранных зонах подводных кабельных линий электропередачи). <p>5. В охранных зонах объектов по производству электрической энергии запрещается осуществлять действия, которые могут нарушить безопасную работу объектов, в том числе привести к их повреждению или уничтожению и (или) повлечь причинение вреда жизни, здоровью граждан и имуществу физических или юридических лиц, а также нанесение вреда окружающей среде и возникновение пожаров и чрезвычайных ситуаций, а именно:</p> <ul style="list-style-type: none"> - убирать, перемещать, засыпать и повреждать предупреждающие знаки; - размещать кладбища, скотомогильники, захоронения отходов производства и потребления, радиоактивных, химических, взрывчатых, токсичных, отравляющих и ядовитых веществ; - производить сброс и слив едких и коррозионных веществ, в том числе растворов кислот, щелочей и солей, а также горюче-смазочных материалов; - разводить огонь и размещать какие-либо открытые или закрытые источники огня; - проводить работы, размещать объекты и предметы, возводить сооружения, которые могут препятствовать доступу к объектам, без создания необходимых для такого доступа проходов и подъездов; - производить работы ударными механизмами, сбрасывать тяжести массой свыше 5 тонн; - складировать любые материалы, в том числе взрывоопасные, пожароопасные и горюче-смазочные. <p>6. Без письменного согласования владельцев объектов по производству электрической энергии запрещается:</p> <ul style="list-style-type: none"> - размещать детские и спортивные площадки, стадионы, рынки, торговые точки, полевые станы, загоны для скота, гаражи и стоянки всех видов машин и механизмов;
--	--

		<p>- проводить любые мероприятия, связанные с пребыванием людей, не занятых выполнением работ, разрешенных в установленном порядке;</p> <p>- осуществлять горные, взрывные, мелиоративные работы, в том числе связанные с временным затоплением земель.</p>	
3	<p>Охранная зона трубопроводов (газопроводов, нефтепроводов и нефтепродуктопроводов) аммиакопроводов)</p>	<p>1. В охранных зонах трубопроводов запрещается производить всякого рода действия, могущие нарушить нормальную эксплуатацию трубопроводов либо привести к их повреждению, в частности:</p> <ul style="list-style-type: none"> - перемещать, засыпать и ломать опознавательные и сигнальные знаки, контрольно - измерительные пункты; - открывать люки, калитки и двери необслуживаемых усилительных пунктов кабельной связи, огражденной узлов линейной арматуры, станций катодной и дренажной защиты, линейных и смотровых колодцев и других линейных устройств, открывать и закрывать краны и задвижки, отключать или включать средства связи, энергооборудования и телемеханики трубопроводов; - устраивать всякого рода свалки, выливать растворы кислот, солей и щелочей; - разрушать берегоукрепительные сооружения, водопропускные устройства, земляные и иные сооружения (устройства), предохраняющие трубопроводы от разрушения, а прилегающую территорию и окружающую местность - от аварийного разлива транспортируемой продукции; - бросать якоря, проходить с отданными якорями, цепями, лотами, волокушами и тралами, производить дноуглубительные и землечерпальные работы; - разводить огонь и размещать какие-либо открытые или закрытые источники огня. <p>2. В охранных зонах трубопроводов без письменного разрешения предприятий трубопроводного транспорта запрещается:</p> <ul style="list-style-type: none"> - возводить любые постройки и сооружения; на расстоянии ближе 1000 м от оси аммиакопровода запрещается: строить коллективные сады с жилыми домами, устраивать массовые спортивные соревнования, соревнования с участием зрителей, купания, массовый отдых людей, любительское рыболовство, расположение 	<p>Федеральный закон от 31.03.1999 № 69-ФЗ «О газоснабжении в Российской Федерации»</p> <p>«Правила охраны магистральных трубопроводов», утвержденные Минтопэнерго России 29.04.1992, постановлением Госгортехнадзора России от 22.04.1992 № 9</p> <p>Постановление Госгортехнадзора России от 23.11.1994 № 61 «О распространении «Правил охраны магистральных трубопроводов» на магистральные аммиакопроводы»</p> <p>Постановление Правительства Российской Федерации от 08.09.2017 № 1083 «Об утверждении Правил охраны магистральных газопроводов и о внесении изменений в Положение о представлении в федеральный орган исполнительной власти (его территориальные органы), уполномоченный Правительством Российской Федерации на осуществление государственного кадастрового учета, государственной регистрации прав, ведение Единого государственного реестра недвижимости и предоставление сведений, содержащихся в Едином государственном реестре недвижимости, федеральными органами исполнительной власти, органами государственной власти субъектов Российской Федерации и органами местного</p>

	<p>временных полевых жилищ и станов любого назначения, загоны для скота;</p> <ul style="list-style-type: none"> - высаживать деревья и кустарники всех видов, складировать корма, удобрений, материалы, сено и солому, располагать коновязи, содержать скот, выделять рыбопромысловые участки, производить добычу рыбы, а также водных животных и растений, устраивать водопой, производить колку и заготовку льда; - сооружать проезды и переезды через трассы трубопроводов, устраивать стоянки автомобильного транспорта, тракторов и механизмов, размещать сады и огороды; - производить мелиоративные земляные работы, сооружать оросительные и осушительные системы; - производить всякого рода открытые и подземные, горные, строительные, монтажные и взрывные работы, планировку грунта. <p>3. В охранных зонах магистральных газопроводов запрещается:</p> <ul style="list-style-type: none"> - перемещать, засыпать, повреждать и разрушать контрольно-измерительные и контрольно-диагностические пункты, предупредительные надписи, опознавательные и сигнальные знаки местонахождения магистральных газопроводов; - открывать двери и люки необслуживаемых усилительных пунктов на кабельных линиях связи, калитки ограждений узлов линейной арматуры, двери установок электрохимической защиты, люки линейных и смотровых колодцев, открывать и закрывать краны, задвижки, отключать и включать средства связи, энергоснабжения, устройства телемеханики магистральных газопроводов; - устраивать свалки, осуществлять сброс и слив едких и коррозионно-агрессивных веществ и горюче-смазочных материалов; - складировать любые материалы, в том числе горюче-смазочные, или размещать хранилища любых материалов; - повреждать берегозащитные, водовыпускные сооружения, земляные и иные сооружения (устройства), предохраняющие магистральный газопровод от разрушения; - осуществлять постановку судов и плавучих объектов на якорь, добычу морских млекопитающих, рыболовство придонными орудиями добычи (вылова) водных биологических ресурсов, плавание с вытравленной якорь-цепью; - проводить дноуглубительные и другие работы, связанные с 	<p>самоуправления дополнительных сведений, воспроизводимых на публичных кадастровых картах»</p> <p>Постановление Правительства Российской Федерации от 20.11.2000 № 878 «Об утверждении Правил охраны газораспределительных сетей»</p>
--	--	--

	<p>изменением дна и берегов водных объектов, за исключением работ, необходимых для технического обслуживания объекта магистрального газопровода;</p> <ul style="list-style-type: none"> - проводить работы с использованием ударно-импульсных устройств и вспомогательных механизмов, сбрасывать грузы; - осуществлять рекреационную деятельность (кроме деятельности по размещению туристских стоянок), разводить костры и размещать источники огня; - огораживать и перегораживать охранные зоны; - размещать какие-либо здания, строения, сооружения, не относящиеся к объектам, указанным в пункте 2 Правил, за исключением объектов, указанных в подпунктах «д» – «к» и «м» пункта 6 Правил, утвержденных Постановлением Правительства Российской Федерации от 08.09.2017 № 1083; - осуществлять несанкционированное подключение (присоединение) к магистральному газопроводу. <p>4. В охранных зонах магистральных газопроводов без письменного разрешения собственника магистрального газопровода или организации, эксплуатирующей магистральный газопровод не допускается:</p> <ul style="list-style-type: none"> - проведение горных, взрывных, строительных, монтажных, мелиоративных работ, в том числе работ, связанных с затоплением земель; - осуществление посадки и вырубки деревьев и кустарников; - проведение погрузочно-разгрузочных работ, устройство водопоев скота, колка и заготовка льда; - проведение земляных работ на глубине более чем 0,3 метра, планировка грунта; - сооружение запруд на реках и ручьях; - складирование кормов, удобрений, сена, соломы, размещение полевых станков и загонов для скота; - размещение туристских стоянок; - размещение гаражей, стоянок и парковок транспортных средств; - сооружение проездов через магистральные газопроводы; - прокладка инженерных коммуникаций; - проведение инженерных изысканий, связанных с бурением скважин и устройством шурфов;
--	---

- устройство причалов для судов и пляжей;
 - проведение работ на объектах транспортной инфраструктуры, находящихся на территории охранной зоны;
 - проведение работ, связанных с временным затоплением земель, не относящихся к землям сельскохозяйственного назначения.
5. В границах охранной зоны газораспределительных сетей запрещается:
- строить объекты жилищно-гражданского и производственного назначения;
 - сносить и реконструировать мосты, коллекторы, автомобильные и железные дороги с расположенными на них газораспределительными сетями без предварительного выноса этих газопроводов по согласованию с эксплуатационными организациями;
 - разрушать берегоукрепительные сооружения, водопропускные устройства, земляные и иные сооружения, предохраняющие газораспределительные сети от разрушений;
 - перемещать, повреждать, засыпать и уничтожать опознавательные знаки, контрольно-измерительные пункты и другие устройства газораспределительных сетей;
 - устраивать свалки и склады, разливать растворы кислот, солей, щелочей и других химически активных веществ;
 - огораживать и перегораживать охранные зоны, препятствовать доступу персонала эксплуатационных организаций к газораспределительным сетям, проведению обслуживания и устранению повреждений газораспределительных сетей;
 - разводить огонь и размещать источники огня;
 - рыть погребя, копать и обрабатывать почву сельскохозяйственными и мелиоративными орудиями и механизмами на глубину более 0,3 метра;
 - открывать калитки и двери газорегуляторных пунктов, станций катодной и дренажной защиты, люки подземных колодцев, включать или отключать электроснабжение средств связи, освещения и систем телемеханики;
 - набрасывать, приставлять и привязывать к опорам и надземным газопроводам, ограждениям и зданиям газораспределительных сетей посторонние предметы, лестницы, влезать на них;

4	Охранная зона линий и сооружений связи	<p>- самовольно подключаться к газораспределительным сетям.</p> <p>В пределах охранной зоны подземной кабельной линии связи или линии радиосвязи запрещается:</p> <ul style="list-style-type: none"> - раскопка грунта при помощи ударных инструментов (ломов, кирк, клиньев и пневматических инструментов); - разработка мерзлого грунта с применением ударных механизмов. <p>Без письменного согласия и присутствия представителей предприятий, эксплуатирующих линии связи и линии радиосвязи, запрещается:</p> <ul style="list-style-type: none"> - осуществлять всякого рода строительные, монтажные и взрывные работы, планировку грунта землеройными механизмами (за исключением зон песчаных барханов) и земляные работы (за исключением вспашки на глубину не более 0,3 метра); - производить геолого-съёмочные, поисковые, геодезические и другие изыскательские работы, которые связаны с бурением скважин, шурфованием, взятием проб грунта, осуществлением взрывных работ; - производить посадку деревьев, располагать полевые станы, содержать скот, складировать материалы, корма и удобрения, жечь костры, устраивать стрельбища; - устраивать проезды и стоянки автотранспорта, тракторов и механизмов, провозить негабаритные грузы под проводами воздушных линий связи и линий радиосвязи, строить каналы (арьки), устраивать заграждения и другие препятствия; - устраивать причалы для стоянки судов, барж и плавучих кранов, производить погрузочно-разгрузочные, подводно-технические, дноуглубительные и землечерпательные работы, выделять рыбопромысловые участки, производить добычу рыбы, других водных животных, а также водных растений придонными орудиями лова, устраивать водопой, производить колку и заготовку льда. Судам и другим плавучим средствам запрещается бросать якоря, проходить с отданными якорями, цепями, лотами, волокушами и тралями; - производить строительство и реконструкцию линий электропередач, радиостанций и других объектов, излучающих электромагнитную энергию и оказывающих опасное воздействие на линии связи и линии радиосвязи; 	<p>Постановление Правительства Российской Федерации от 09.06.1995 № 578 «Об утверждении Правил охраны линий и сооружений связи Российской Федерации»</p>
---	--	--	--

		<p>- производить защиту подземных коммуникаций от коррозии без учета проходящих подземных кабельных линий связи.</p> <p>Запрещается производить всякого рода действия, которые могут нарушить нормальную работу линий связи и линий радиосвязи, в частности:</p> <ul style="list-style-type: none"> - производить снос и реконструкцию зданий и мостов, осуществлять переустройство коллекторов, туннелей метрополитена и железных дорог, где проложены кабели связи, установлены столбы воздушных линий связи и линий радиосвязи, размещены технические сооружения радиорелейных станций, кабельные ящики и распределительные коробки, без предварительного выноса заказчиками (застройщиками) линий и сооружений связи, линий и сооружений радиосвязи по согласованию с предприятиями, в ведении которых находятся эти линии и сооружения; - производить засыпку трасс подземных кабельных линий связи, устраивать на этих трассах временные склады, стоки химически активных веществ и свалки промышленных, бытовых и прочих отходов, ломать замерные, сигнальные, предупредительные знаки и телефонные колодцы; - открывать двери и люки необслуживаемых усилительных и регенерационных пунктов (наземных и подземных) и радиорелейных станций, кабельных колодцев телефонной канализации, распределительных шкафов и кабельных ящиков, а также подключаться к линиям связи (за исключением лиц, обслуживающих эти линии); - огораживать трассы линий связи, препятствуя свободному доступу к ним технического персонала; - самовольно подключаться к абонентской телефонной линии и линии радиосвязи в целях пользования услугами связи; - совершать иные действия, которые могут причинить повреждения сооружениям связи и радиосвязи (повреждать опоры и арматуру воздушных линий связи, обрывать провода, набрасывать на них посторонние предметы и другое). 	
5	Водоохранная зона	<p>В границах водоохранной зоны запрещается:</p> <ul style="list-style-type: none"> - использование сточных вод в целях регулирования плодородия почв; 	Водный кодекс Российской Федерации

	<ul style="list-style-type: none"> - размещение кладбищ, скотомогильников, объектов размещения отходов производства и потребления, химических, взрывчатых, токсичных, отравляющих и ядовитых веществ, пунктов захоронения радиоактивных отходов; - осуществление авиационных мер по борьбе с вредными организмами; - движение и стоянка транспортных средств (кроме специальных транспортных средств), за исключением их движения по дорогам и стоянки на дорогах и в специально оборудованных местах, имеющих твердое покрытие; - строительство и реконструкция автозаправочных станций, складов горюче-смазочных материалов (за исключением случаев, если автозаправочные станции, склады горюче-смазочных материалов размещены на территориях портов, инфраструктуры внутренних водных путей, в том числе баз (сооружений) для стоянки маломерных судов, объектов органов федеральной службы безопасности), станций технического обслуживания, используемых для технического осмотра и ремонта транспортных средств, осуществление мойки транспортных средств; - хранение пестицидов и агрохимикатов (за исключением хранения агрохимикатов в специализированных хранилищах на территориях морских портов за пределами границ прибрежных защитных полос), применение пестицидов и агрохимикатов; - сброс сточных, в том числе дренажных, вод; - разведка и добыча общераспространенных полезных ископаемых (за исключением случаев, если разведка и добыча общераспространенных полезных ископаемых осуществляются пользователями недр, осуществляющими разведку и добычу иных видов полезных ископаемых, в границах предоставленных им в соответствии с законодательством Российской Федерации о недрах горных отводов и (или) геологических отводов на основании утвержденного технического проекта в соответствии со ст. 19.1 Закона Российской Федерации от 21 февраля 1992 года № 2395-1 «О недрах»). 	
<p>Рыбоохранная зона</p>	<p>В границах рыбоохранной зоны запрещается:</p> <ul style="list-style-type: none"> - использование сточных вод в целях регулирования плодородия почв; - размещение кладбищ, скотомогильников, объектов размещения 	<p>Постановление Правительства Российской Федерации от 06.10.2008 № 743 «Об утверждении Правил установления рыбоохранных зон»</p>

		<p>отходов производства и потребления, химических, взрывчатых, токсичных, отравляющих и ядовитых веществ, пунктов захоронения радиоактивных отходов;</p> <ul style="list-style-type: none"> - осуществление авиационных мер по борьбе с вредными организмами; - движение и стоянка транспортных средств (кроме специальных транспортных средств), за исключением их движения по дорогам и стоянки на дорогах и в специально оборудованных местах, имеющих твердое покрытие; - размещение автозаправочных станций, складов горюче-смазочных материалов (за исключением случаев, если автозаправочные станции, склады горюче-смазочных материалов размещены на территориях портов, судостроительных и судоремонтных организаций, инфраструктуры внутренних водных путей при условии соблюдения требований законодательства в области охраны окружающей среды и Водного кодекса Российской Федерации), станций технического обслуживания, используемых для технического осмотра и ремонта транспортных средств, осуществление мойки транспортного средства; - размещение специализированных хранилищ пестицидов и агрохимикатов, применение пестицидов и агрохимикатов; - сброс сточных, в том числе дренажных, вод; - разведка и добыча общераспространенных полезных ископаемых (за исключением случаев, если разведка и добыча общераспространенных полезных ископаемых осуществляются пользователями недр, осуществляющими разведку и добычу иных видов полезных ископаемых, в границах предоставленных им в соответствии с законодательством Российской Федерации о недрах участков недр на основании утвержденного технического проекта в соответствии со статьей 19.1 Закона Российской Федерации «О недрах»); - распашка земель; - размещение отвалов размываемых грунтов; - выпас сельскохозяйственных животных и организация для них летних лагерей, ванн. 	
6	Прибрежная защитная полоса	<p>В границах прибрежных защитных полос запрещается:</p> <ul style="list-style-type: none"> - использование сточных вод в целях регулирования плодородия 	Водный кодекс Российской Федерации

	<p>почв;</p> <ul style="list-style-type: none"> - размещение кладбищ, скотомогильников, объектов размещения отходов производства и потребления, химических, взрывчатых, токсичных, отравляющих и ядовитых веществ, пунктов захоронения радиоактивных отходов; - осуществление авиационных мер по борьбе с вредными организмами; - движение и стоянка транспортных средств (кроме специальных транспортных средств), за исключением их движения по дорогам и стоянки на дорогах и в специально оборудованных местах, имеющих твердое покрытие; - строительство и реконструкция автозаправочных станций, складов горюче-смазочных материалов (за исключением случаев, если автозаправочные станции, склады горюче-смазочных материалов размещены на территориях портов, инфраструктуры внутренних водных путей, в том числе баз (сооружений) для стоянки маломерных судов, объектов органов федеральной службы безопасности), станций технического обслуживания, используемых для технического осмотра и ремонта транспортных средств, осуществление мойки транспортных средств; - хранение пестицидов и агрохимикатов (за исключением хранения агрохимикатов в специализированных хранилищах на территориях морских портов за пределами границ прибрежных защитных полос), применение пестицидов и агрохимикатов; - сброс сточных, в том числе дренажных, вод; - разведка и добыча общераспространенных полезных ископаемых (за исключением случаев, если разведка и добыча общераспространенных полезных ископаемых осуществляются пользователями недр, осуществляющими разведку и добычу иных видов полезных ископаемых, в границах предоставленных им в соответствии с законодательством Российской Федерации о недрах горных отводов и (или) геологических отводов на основании утвержденного технического проекта в соответствии со ст. 19.1 Закона Российской Федерации от 21 февраля 1992 года № 2395-1 «О недрах»); - распашка земель; - размещение отвалов размываемых грунтов; - выпас сельскохозяйственных животных и организация для них
--	---

7	<p>Зоны санитарной охраны источников питьевого и хозяйственно-бытового водоснабжения, а также устанавливаемые в случаях, предусмотренных Водным кодексом Российской Федерации, в отношении подземных водных объектов зоны специальной охраны</p>	<p>летних лагерей, ванн.</p> <p>В зоне санитарной охраны источников питьевого и хозяйственно-бытового водоснабжения запрещается сброс сточных, в том числе дренажных, вод.</p> <p>На территории зоны санитарной охраны подземных источников водоснабжения:</p> <p>1. В первом поясе не допускается:</p> <ul style="list-style-type: none"> - посадка высокоствольных деревьев; - все виды строительства, не имеющие непосредственного отношения к эксплуатации, реконструкции и расширению водопроводных сооружений, в том числе прокладка трубопроводов различного назначения; - размещение жилых и хозяйственно-бытовых зданий; - проживание людей; - применение ядохимикатов и удобрений. <p>2. Во втором поясе запрещено:</p> <ul style="list-style-type: none"> - закачка отработанных вод в подземные горизонты, подземное складирование твердых отходов и разработка недр земли; - размещение кладбищ, скотомогильников, полей ассенизации, полей фильтрации, навозохранилищ, силосных траншей, животноводческих и птицеводческих предприятий и других объектов, обусловливающих опасность микробного загрязнения подземных вод; - применение удобрений и ядохимикатов; - рубка леса главного пользования и реконструкции; - размещение складов горюче-смазочных материалов, ядохимикатов и минеральных удобрений, накопителей промстоков, шламоохранилищ и других объектов, обусловливающих опасность химического загрязнения подземных вод. <p>Бурение новых скважин и новое строительство, связанное с нарушением почвенного покрова, производится при обязательном согласовании с центром государственного санитарно-эпидемиологического надзора.</p> <p>3. В третьем поясе запрещено:</p> <ul style="list-style-type: none"> - закачка отработанных вод в подземные горизонты, подземное 	<p>Водный кодекс Российской Федерации</p> <p>СанПиН 2.1.4.1110-02 «Зоны санитарной охраны источников водоснабжения и водопроводов питьевого назначения»</p>
---	--	---	---

	<p>складирование твёрдых отходов и разработка недр земли;</p> <ul style="list-style-type: none"> - размещение складов горюче-смазочных материалов, ядохимикатов и минеральных удобрений, накопителей промстоков, шламохранилищ и других объектов, обуславливающих опасность химического загрязнения подземных вод. Размещение таких объектов допускается в пределах третьего пояса зоны санитарной охраны только при использовании защищённых подземных вод, при условии выполнения специальных мероприятий по защите водоносного горизонта от загрязнения при наличии санитарно-эпидемиологического заключения центра государственного санитарно-эпидемиологического надзора, выданного с учётом заключения органов геологического контроля. <p>Бурение новых скважин и новое строительство, связанное с нарушением почвенного покрова, производится при обязательном согласовании с центром государственного санитарно-эпидемиологического надзора.</p> <p>На территории зоны санитарной охраны поверхностных источников водоснабжения:</p> <ol style="list-style-type: none"> 1. В первом поясе не допускается: <ul style="list-style-type: none"> - посадка высокоствольных деревьев; - все виды строительства, не имеющие непосредственного отношения к эксплуатации, реконструкции и расширению водопроводных сооружений, в том числе прокладка трубопроводов различного назначения; - размещение жилых и хозяйственно-бытовых зданий; - проживание людей; - применение ядохимикатов и удобрений; - спуск любых сточных вод, в том числе сточных вод водного транспорта; - купание, стирка белья, водопой скота и другие виды водопользования, оказывающие влияние на качество воды. 2. Во втором поясе не допускается: <ul style="list-style-type: none"> - рубка леса главного пользования и реконструкции, а также закрепление за лесозаготовительными предприятиями древесины на корню и лесосечного фонда долгосрочного пользования (допускается только рубки ухода и санитарные рубки леса);
--	---

<p>- расположение стойбищ и выпас скота, а также всякое другое использование водосема и земельных участков, лесных угодий в пределах прибрежной полосы шириной не менее 500 м, которое может привести к ухудшению качества или уменьшению количества воды источника водоснабжения;</p> <p>- отведение сточных вод в зоне водосбора источника водоснабжения, включая его притоки, не отвечающих гигиеническим требованиям к охране поверхностных вод;</p> <p>- размещение кладбищ, скотомогильников, полей ассенизации, полей фильтрации, навозохранилищ, силосных траншей, животноводческих и птицеводческих предприятий и других объектов, обуславливающих опасность микробного загрязнения подземных вод;</p> <p>- применение удобрений и ядохимикатов;</p> <p>- рубка леса главного пользования и реконструкции;</p> <p>- сброс промышленных, сельскохозяйственных, городских и ливневых сточных вод, содержание в которых химических веществ и микроорганизмов превышает установленные санитарными правилами гигиенические нормативы качества воды (с учетом Определения Верховного Суда Российской Федерации от 25.09.2014 № АПЛ14-393);</p> <p>- размещение складов горюче-смазочных материалов, ядохимикатов и минеральных удобрений, накопителей промстоков, шламоохранилищ и других объектов, обуславливающих опасность химического загрязнения подземных вод.</p> <p>Регулирование отведения территории для нового строительства жилых, промышленных и сельскохозяйственных объектов, а также согласование изменений технологий действующих предприятий, связанных с повышением степени опасности загрязнения сточными водами источника водоснабжения производится при согласовании с центром государственного санитарно-эпидемиологического надзора.</p> <p>Все работы, в том числе добыча песка, гравия, донноуглубительные, в пределах акватории зоны санитарной охраны допускаются по согласованию с центром государственного санитарно-эпидемиологического надзора лишь при обосновании гидрологическими расчетами отсутствия ухудшения качества воды</p>
--

		<p>в створе водозабора.</p> <p>Использование химических методов борьбы с эвтрофикацией водоемов допускается при условии применения препаратов, имеющих положительное санитарно - эпидемиологическое заключение государственной санитарно - эпидемиологической службы Российской Федерации.</p> <p>Использование источников водоснабжения в пределах второго пояса зоны санитарной охраны для купания, туризма, водного спорта и рыбной ловли допускается в установленных местах при условии соблюдения гигиенических требований к охране поверхностных вод, а также гигиенических требований к зонам рекреации водных объектов.</p> <p>3. В третьем поясе не допускается отведение сточных вод в зоне водосбора источника водоснабжения, включая его притоки, не отвечающих гигиеническим требованиям к охране поверхностных вод.</p> <p>Регулирование отведения территории для нового строительства жилых, промышленных и сельскохозяйственных объектов, а также согласование изменений технологий действующих предприятий, связанных с повышением степени опасности загрязнения сточными водами источника водоснабжения производится при согласовании с центром государственного санитарно-эпидемиологического надзора.</p> <p>Все работы, в том числе добыча песка, гравия, донноуглубительные, в пределах акватории зоны санитарной охраны допускаются по согласованию с центром государственного санитарно - эпидемиологического надзора лишь при обосновании гидрологических расчетами отсутствия ухудшения качества воды в створе водозабора.</p> <p>Использование химических методов борьбы с эвтрофикацией водоемов допускается при условии применения препаратов, имеющих положительное санитарно - эпидемиологическое заключение государственной санитарно - эпидемиологической службы Российской Федерации.</p>	
8	Зоны затопления и подтопления	<p>В зонах затопления и подтопления запрещается:</p> <p>- размещение новых населенных пунктов и строительство объектов</p>	Водный кодекс Российской Федерации

		<p>капитального строительства без обеспечения инженерной защиты таких населенных пунктов и объектов от затопления, подтопления;</p> <p>- использование сточных вод в целях регулирования плодородия почв;</p> <p>- размещение кладбищ, скотомогильников, объектов размещения отходов производства и потребления, химических, взрывчатых, токсичных, отравляющих и ядовитых веществ, пунктов хранения и захоронения радиоактивных отходов;</p> <p>- осуществление авиационных мер по борьбе с вредными организмами.</p>	
9	Санитарно-защитная зона	<p>В границах санитарно-защитной зоны не допускается использования земельных участков в целях:</p> <ul style="list-style-type: none"> - размещения жилой застройки, объектов образовательного и медицинского назначения, спортивных сооружений открытого типа, организаций отдыха детей и их оздоровления, зон рекреационного назначения и для ведения садоводства; - размещения объектов для производства и хранения лекарственных средств, объектов пищевых отраслей промышленности, оптовых складов продовольственного сырья и пищевой продукции, комплексов водопроводных сооружений для подготовки и хранения питьевой воды, использования земельных участков в целях производства, хранения и переработки сельскохозяйственной продукции, предназначенной для дальнейшего использования в качестве пищевой продукции, если химическое, физическое и (или) биологическое воздействие объекта, в отношении которого установлена санитарно-защитная зона, приведет к нарушению качества и безопасности таких средств, сырья, воды и продукции в соответствии с установленными требованиями. 	<p>Постановление Правительства Российской Федерации от 03.03.2018 № 222 «Об утверждении Правил установления санитарно-защитных зон и использования земельных участков, расположенных в границах санитарно-защитных зон»</p>
10	Охранная зона пунктов государственной геодезической сети, государственной нивелирной сети и государственной гравиметрической сети	<p>В пределах границ охранных зон пунктов запрещается использование земельных участков для осуществления видов деятельности, приводящих к повреждению или уничтожению наружных опознавательных знаков пунктов, нарушению неизменности местоположения их центров, уничтожению, перемещению, засыпке или повреждению составных частей пунктов.</p>	<p>Постановление Правительства Российской Федерации от 21.08.2019 № 1080 «Об охранных зонах пунктов государственной геодезической сети, государственной нивелирной сети и государственной гравиметрической сети»</p>

		Также на земельных участках в границах охранных зон пунктов запрещается проведение работ, размещение объектов и предметов, которые могут препятствовать доступу к пунктам.	
11	Зона минимальных расстояний до магистральных или промышленных трубопроводов (газопроводов, нефтепроводов и нефтепродуктопроводов, аммиакопроводов)	Перечень ограничений использования земельных участков в границах зоны минимальных расстояний до магистральных или промышленных трубопроводов определяется Правительством РФ в положении о данном виде зоны с особыми условиями использования территории.	

Приложение № 1
к правилам землепользования и застройки
Кантемировского городского поселения
Кантемировского муниципального района
Воронежской области

**СВЕДЕНИЯ О ГРАНИЦАХ ТЕРРИТОРИАЛЬНЫХ ЗОН,
СОДЕРЖАЩИЕ ГРАФИЧЕСКОЕ ОПИСАНИЕ МЕСТОПОЛОЖЕНИЯ
ГРАНИЦ ТЕРРИТОРИАЛЬНЫХ ЗОН, ПЕРЕЧЕНЬ КООРДИНАТ
ХАРАКТЕРНЫХ ТОЧЕК ГРАНИЦ ТЕРРИТОРИАЛЬНЫХ ЗОН
РАБОЧЕГО ПОСЁЛКА КАНТЕМИРОВКА**

ОПИСАНИЕ МЕСТОПОЛОЖЕНИЯ ГРАНИЦ
Зона застройки индивидуальными жилыми домами
рабочего посёлка Кантемировка – Ж1/1

(наименование объекта, местоположение границ которого описано
(далее - объект))

Раздел 1

Сведения об объекте		
№ п/п	Характеристики объекта	Описание характеристик
1	2	3
1	Местоположение объекта	Воронежская область, Кантемировский муниципальный район, Кантемировское городское поселение, рабочий посёлок Кантемировка
2	Площадь объекта \pm величина погрешности определения площади ($P \pm \Delta P$)	9528809 \pm 54020 м ²
3	Иные характеристики объекта	-

Раздел 2

Сведения о местоположении границ объекта					
1. Система координат: МСК - 36, зона 1					
2. Сведения о характерных точках границ объекта					
Обозначение характерных точек границ	Координаты, м		Метод определения координат характерной точки	Средняя квадратическая погрешность положения характерной точки (Mt), м	Описание обозначения точки на местности (при наличии)
	X	Y			
1	2	3	4	5	6
1	300389.52	1349296.45	Картометрический	5.00	-
2	300350.45	1349389.84	Аналитический	0.10	-
3	300346.77	1349399.20	Аналитический	0.10	-
4	300308.13	1349507.13	Аналитический	0.10	-
5	300132.15	1349925.46	Аналитический	0.10	-
6	300098.33	1349923.48	Картометрический	5.00	-
7	299777.87	1349792.02	Картометрический	5.00	-
8	299650.34	1349734.06	Картометрический	5.00	-
9	299616.03	1349716.81	Картометрический	5.00	-
10	299642.98	1349578.72	Картометрический	5.00	-
11	299658.30	1349414.59	Картометрический	5.00	-
12	299703.90	1349283.00	Картометрический	5.00	-
13	299782.89	1349300.04	Картометрический	5.00	-
14	299813.03	1349243.40	Картометрический	5.00	-
15	299841.50	1349246.75	Аналитический	0.10	-
16	299852.72	1349174.75	Аналитический	0.10	-
17	299841.20	1349174.38	Аналитический	0.10	-
18	299834.56	1349147.30	Аналитический	0.10	-
19	299859.43	1349075.99	Картометрический	5.00	-
20	300043.08	1349132.38	Картометрический	5.00	-
21	300068.71	1349138.84	Картометрический	5.00	-
1	300389.52	1349296.45	Картометрический	5.00	-
22	300058.37	1348915.02	Картометрический	5.00	-
23	300014.89	1348981.08	Картометрический	5.00	-
24	299990.94	1349016.73	Картометрический	5.00	-
25	299598.43	1348921.65	Картометрический	5.00	-
26	299204.88	1348896.22	Картометрический	5.00	-
27	298804.53	1348929.80	Картометрический	5.00	-
28	298814.79	1348910.46	Картометрический	5.00	-
29	298834.93	1348885.61	Картометрический	5.00	-
30	298841.99	1348877.56	Картометрический	5.00	-
31	298848.16	1348859.52	Картометрический	5.00	-
32	298859.02	1348819.39	Картометрический	5.00	-

1	2	3	4	5	6
33	298883.23	1348718.79	Картометрический	5.00	-
34	298895.80	1348664.86	Картометрический	5.00	-
35	298897.93	1348657.64	Картометрический	5.00	-
36	298902.14	1348655.46	Картометрический	5.00	-
37	298954.58	1348660.23	Картометрический	5.00	-
38	299004.70	1348667.68	Картометрический	5.00	-
39	299206.43	1348696.44	Картометрический	5.00	-
40	299268.76	1348705.76	Картометрический	5.00	-
41	299311.65	1348713.08	Картометрический	5.00	-
42	299301.89	1348775.45	Картометрический	5.00	-
43	299231.18	1348774.58	Картометрический	5.00	-
44	299205.10	1348792.08	Картометрический	5.00	-
45	299204.65	1348827.26	Картометрический	5.00	-
46	299292.71	1348826.45	Картометрический	5.00	-
47	299313.07	1348823.02	Картометрический	5.00	-
48	299341.15	1348827.64	Картометрический	5.00	-
49	299356.43	1348788.93	Аналитический	0.10	-
50	299358.70	1348757.57	Аналитический	0.10	-
51	299386.74	1348760.46	Аналитический	0.10	-
52	299381.23	1348825.33	Аналитический	0.10	-
53	299484.54	1348820.65	Картометрический	5.00	-
54	299505.67	1348819.16	Картометрический	5.00	-
55	299507.33	1348808.92	Картометрический	5.00	-
56	299530.70	1348810.26	Картометрический	5.00	-
57	299528.73	1348831.49	Картометрический	5.00	-
58	299558.91	1348832.58	Картометрический	5.00	-
59	299560.65	1348822.23	Картометрический	5.00	-
60	299647.92	1348834.89	Аналитический	0.10	-
61	299666.47	1348837.15	Аналитический	0.10	-
62	299691.11	1348851.35	Картометрический	5.00	-
63	299747.49	1348855.82	Картометрический	5.00	-
64	299926.63	1348902.51	Картометрический	5.00	-
65	299964.39	1348887.20	Картометрический	5.00	-
66	300004.07	1348891.63	Картометрический	5.00	-
67	300040.88	1348900.09	Картометрический	5.00	-
22	300058.37	1348915.02	Картометрический	5.00	-
68	299626.21	1348635.81	Картометрический	5.00	-
69	299608.34	1348746.53	Картометрический	5.00	-
70	299534.07	1348736.26	Картометрический	5.00	-
71	299447.79	1348718.07	Картометрический	5.00	-
72	299367.66	1348705.16	Картометрический	5.00	-
73	299240.62	1348683.82	Картометрический	5.00	-
74	299038.74	1348656.76	Картометрический	5.00	-
75	298888.66	1348634.09	Картометрический	5.00	-
76	298885.24	1348647.87	Картометрический	5.00	-
77	298864.59	1348739.20	Картометрический	5.00	-
78	298862.94	1348746.14	Картометрический	5.00	-

1	2	3	4	5	6
79	298856.38	1348745.27	Картометрический	5.00	-
80	298837.60	1348743.83	Картометрический	5.00	-
81	298835.56	1348738.07	Картометрический	5.00	-
82	298834.55	1348733.12	Картометрический	5.00	-
83	298806.15	1348739.04	Картометрический	5.00	-
84	298772.66	1348751.40	Картометрический	5.00	-
85	298749.60	1348766.47	Картометрический	5.00	-
86	298727.61	1348790.85	Картометрический	5.00	-
87	298703.35	1348825.63	Картометрический	5.00	-
88	298692.27	1348845.29	Картометрический	5.00	-
89	298679.89	1348864.76	Картометрический	5.00	-
90	298570.92	1348867.74	Картометрический	5.00	-
91	298434.88	1348861.54	Картометрический	5.00	-
92	298434.88	1348863.20	Аналитический	0.10	-
93	298435.79	1348903.11	Аналитический	0.10	-
94	298435.30	1348912.73	Аналитический	0.10	-
95	298435.61	1348961.53	Картометрический	5.00	-
96	298345.04	1348970.12	Картометрический	5.00	-
97	298341.41	1348937.79	Аналитический	0.10	-
98	298336.45	1348909.27	Аналитический	0.10	-
99	298330.75	1348880.23	Картометрический	5.00	-
100	298300.75	1348884.99	Аналитический	0.10	-
101	298276.18	1348888.73	Картометрический	5.00	-
102	298257.50	1348888.59	Картометрический	5.00	-
103	298241.19	1348880.43	Аналитический	0.10	-
104	298221.33	1348882.68	Аналитический	0.10	-
105	298219.22	1348862.78	Аналитический	0.10	-
106	298239.10	1348860.56	Аналитический	0.10	-
107	298233.66	1348830.78	Картометрический	5.00	-
108	298241.23	1348829.35	Картометрический	5.00	-
109	298272.24	1348820.64	Аналитический	0.10	-
110	298265.50	1348768.53	Картометрический	5.00	-
111	298341.89	1348763.24	Картометрический	5.00	-
112	298341.48	1348756.35	Картометрический	5.00	-
113	298339.76	1348735.35	Картометрический	5.00	-
114	298335.31	1348698.60	Картометрический	5.00	-
115	298333.04	1348678.75	Картометрический	5.00	-
116	298343.34	1348678.22	Картометрический	5.00	-
117	298342.49	1348624.41	Аналитический	0.10	-
118	298339.67	1348624.06	Аналитический	0.10	-
119	298317.53	1348624.92	Аналитический	0.10	-
120	298303.54	1348625.14	Картометрический	5.00	-
121	298303.99	1348631.35	Картометрический	5.00	-
122	298286.18	1348637.54	Картометрический	5.00	-
123	298267.31	1348638.08	Картометрический	5.00	-
124	298197.06	1348644.13	Картометрический	5.00	-
125	298128.84	1348649.95	Картометрический	5.00	-
126	298109.61	1348667.31	Картометрический	5.00	-

1	2	3	4	5	6
127	298100.98	1348667.97	Картометрический	5.00	-
128	298095.25	1348661.94	Картометрический	5.00	-
129	298037.00	1348670.32	Аналитический	0.10	-
130	298039.59	1348685.45	Аналитический	0.10	-
131	298017.12	1348690.64	Аналитический	0.10	-
132	298010.20	1348692.14	Картометрический	5.00	-
133	298019.76	1348735.89	Картометрический	5.00	-
134	298002.26	1348740.65	Картометрический	5.00	-
135	297947.13	1348756.78	Картометрический	5.00	-
136	297944.39	1348745.43	Картометрический	5.00	-
137	297924.35	1348749.31	Картометрический	5.00	-
138	297921.60	1348749.95	Картометрический	5.00	-
139	297925.05	1348768.45	Картометрический	5.00	-
140	297909.99	1348772.01	Аналитический	0.10	-
141	297913.71	1348786.14	Аналитический	0.10	-
142	297904.85	1348787.96	Аналитический	0.10	-
143	297906.07	1348793.96	Картометрический	5.00	-
144	297906.94	1348798.02	Картометрический	5.00	-
145	297909.22	1348820.52	Аналитический	0.10	-
146	297910.94	1348837.23	Картометрический	5.00	-
147	297911.01	1348837.81	Картометрический	5.00	-
148	297943.29	1348843.57	Картометрический	5.00	-
149	297958.89	1348841.06	Аналитический	0.10	-
150	297972.61	1348838.38	Аналитический	0.10	-
151	297984.33	1348877.49	Аналитический	0.10	-
152	297991.93	1348877.05	Картометрический	5.00	-
153	297992.05	1348878.07	Картометрический	5.00	-
154	297999.22	1348877.64	Картометрический	5.00	-
155	297999.38	1348878.48	Картометрический	5.00	-
156	298014.54	1348876.75	Картометрический	5.00	-
157	298017.37	1348902.86	Картометрический	5.00	-
158	298055.15	1348897.93	Картометрический	5.00	-
159	298076.49	1348995.54	Картометрический	5.00	-
160	297543.23	1349044.18	Картометрический	5.00	-
161	297021.69	1349095.03	Картометрический	5.00	-
162	297017.51	1349095.43	Картометрический	5.00	-
163	296990.72	1349097.96	Картометрический	5.00	-
164	296512.32	1349207.08	Картометрический	5.00	-
165	296248.93	1349267.94	Картометрический	5.00	-
166	296246.19	1349254.93	Аналитический	0.10	-
167	296244.05	1349245.95	Аналитический	0.10	-
168	296239.65	1349223.05	Картометрический	5.00	-
169	296278.59	1349220.66	Аналитический	0.10	-
170	296278.77	1349226.39	Аналитический	0.10	-
171	296331.16	1349216.85	Аналитический	0.10	-
172	296328.81	1349200.63	Аналитический	0.10	-
173	296324.62	1349180.07	Аналитический	0.10	-
174	296320.02	1349152.24	Аналитический	0.10	-

1	2	3	4	5	6
175	296314.25	1349107.75	Аналитический	0.10	-
176	296297.39	1349108.47	Аналитический	0.10	-
177	296287.95	1349107.53	Аналитический	0.10	-
178	296269.85	1349107.39	Аналитический	0.10	-
179	296201.11	1349106.61	Аналитический	0.10	-
180	296191.30	1349105.96	Аналитический	0.10	-
181	296130.56	1349103.26	Аналитический	0.10	-
182	296117.77	1349102.42	Картометрический	5.00	-
183	296113.66	1349118.96	Аналитический	0.10	-
184	296102.77	1349159.91	Аналитический	0.10	-
185	296122.53	1349165.05	Аналитический	0.10	-
186	296115.82	1349194.97	Аналитический	0.10	-
187	296115.69	1349195.53	Аналитический	0.10	-
188	296129.04	1349198.35	Аналитический	0.10	-
189	296144.51	1349204.90	Аналитический	0.10	-
190	296167.06	1349205.89	Аналитический	0.10	-
191	296169.08	1349211.50	Аналитический	0.10	-
192	296171.26	1349227.21	Картометрический	5.00	-
193	296192.05	1349225.95	Картометрический	5.00	-
194	296194.02	1349239.79	Аналитический	0.10	-
195	296197.70	1349265.90	Аналитический	0.10	-
196	296155.24	1349274.17	Аналитический	0.10	-
197	296090.08	1349283.28	Картометрический	5.00	-
198	296089.80	1349281.72	Картометрический	5.00	-
199	296089.38	1349277.01	Картометрический	5.00	-
200	296085.34	1349277.69	Аналитический	0.10	-
201	296080.98	1349278.50	Аналитический	0.10	-
202	296078.41	1349260.98	Аналитический	0.10	-
203	296059.21	1349262.09	Картометрический	5.00	-
204	296062.28	1349218.22	Аналитический	0.10	-
205	296048.54	1349204.69	Аналитический	0.10	-
206	296045.31	1349199.51	Аналитический	0.10	-
207	296043.84	1349197.89	Аналитический	0.10	-
208	296037.21	1349190.56	Аналитический	0.10	-
209	296027.48	1349179.38	Аналитический	0.10	-
210	296017.57	1349170.23	Аналитический	0.10	-
211	296012.00	1349172.60	Картометрический	5.00	-
212	295996.71	1349179.11	Аналитический	0.10	-
213	295995.09	1349179.86	Картометрический	5.00	-
214	295978.65	1349180.35	Картометрический	5.00	-
215	295940.49	1349182.58	Картометрический	5.00	-
216	295937.42	1349247.24	Картометрический	5.00	-
217	295935.34	1349266.42	Аналитический	0.10	-
218	295932.20	1349294.69	Аналитический	0.10	-
219	295932.36	1349297.40	Аналитический	0.10	-
220	295922.44	1349314.03	Аналитический	0.10	-
221	295934.83	1349320.85	Аналитический	0.10	-
222	295966.39	1349340.51	Картометрический	5.00	-

1	2	3	4	5	6
223	295867.09	1349383.36	Картометрический	5.00	-
224	295858.15	1349362.44	Картометрический	5.00	-
225	295849.88	1349344.05	Картометрический	5.00	-
226	295856.28	1349342.74	Картометрический	5.00	-
227	295852.22	1349331.42	Картометрический	5.00	-
228	295847.95	1349312.01	Картометрический	5.00	-
229	295842.72	1349293.00	Картометрический	5.00	-
230	295834.01	1349295.11	Аналитический	0.10	-
231	295819.06	1349299.21	Аналитический	0.10	-
232	295818.69	1349279.07	Аналитический	0.10	-
233	295818.60	1349276.24	Аналитический	0.10	-
234	295831.56	1349275.53	Аналитический	0.10	-
235	295846.77	1349274.53	Картометрический	5.00	-
236	295845.80	1349223.39	Картометрический	5.00	-
237	295844.46	1349190.52	Картометрический	5.00	-
238	295848.93	1349183.72	Картометрический	5.00	-
239	295851.76	1349183.66	Картометрический	5.00	-
240	295881.83	1349185.66	Картометрический	5.00	-
241	295902.58	1349185.07	Картометрический	5.00	-
242	295902.93	1349173.33	Картометрический	5.00	-
243	295904.11	1349168.84	Картометрический	5.00	-
244	295935.82	1349169.71	Картометрический	5.00	-
245	295936.00	1349140.43	Картометрический	5.00	-
246	295935.76	1349135.99	Картометрический	5.00	-
247	295890.70	1349135.80	Картометрический	5.00	-
248	295889.76	1349162.18	Картометрический	5.00	-
249	295882.44	1349161.79	Картометрический	5.00	-
250	295876.27	1349161.19	Картометрический	5.00	-
251	295866.52	1349160.22	Картометрический	5.00	-
252	295866.47	1349162.98	Картометрический	5.00	-
253	295856.03	1349162.46	Картометрический	5.00	-
254	295855.99	1349169.19	Картометрический	5.00	-
255	295851.62	1349169.12	Картометрический	5.00	-
256	295851.65	1349172.45	Картометрический	5.00	-
257	295843.58	1349176.07	Картометрический	5.00	-
258	295841.49	1349177.08	Картометрический	5.00	-
259	295843.04	1349180.27	Картометрический	5.00	-
260	295838.78	1349182.48	Картометрический	5.00	-
261	295837.09	1349180.47	Картометрический	5.00	-
262	295830.25	1349181.09	Картометрический	5.00	-
263	295824.22	1349181.45	Картометрический	5.00	-
264	295820.33	1349179.67	Картометрический	5.00	-
265	295820.13	1349144.12	Картометрический	5.00	-
266	295821.93	1349123.59	Картометрический	5.00	-
267	295822.78	1349101.70	Картометрический	5.00	-
268	295826.03	1349072.72	Картометрический	5.00	-
269	295833.45	1349075.02	Картометрический	5.00	-
270	295835.25	1349073.85	Картометрический	5.00	-

1	2	3	4	5	6
271	295837.78	1349073.99	Картометрический	5.00	-
272	295851.17	1349077.48	Картометрический	5.00	-
273	295859.29	1349079.31	Картометрический	5.00	-
274	295877.42	1349083.57	Картометрический	5.00	-
275	295884.15	1349085.32	Картометрический	5.00	-
276	295884.80	1349082.44	Аналитический	0.10	-
277	295887.70	1349070.87	Аналитический	0.10	-
278	295902.19	1349074.04	Картометрический	5.00	-
279	295905.16	1349076.53	Картометрический	5.00	-
280	295904.25	1349088.45	Картометрический	5.00	-
281	295922.44	1349089.34	Картометрический	5.00	-
282	295923.02	1349089.03	Картометрический	5.00	-
283	295928.33	1349089.17	Картометрический	5.00	-
284	295933.59	1349089.37	Картометрический	5.00	-
285	295944.60	1349088.74	Картометрический	5.00	-
286	295954.71	1349089.31	Картометрический	5.00	-
287	295955.83	1349089.37	Картометрический	5.00	-
288	295967.23	1349090.01	Картометрический	5.00	-
289	295977.33	1349088.99	Картометрический	5.00	-
290	295977.94	1349083.85	Картометрический	5.00	-
291	295976.58	1349083.78	Картометрический	5.00	-
292	295979.02	1349055.80	Картометрический	5.00	-
293	295979.98	1349055.86	Картометрический	5.00	-
294	295980.06	1349050.11	Картометрический	5.00	-
295	295979.15	1349045.92	Картометрический	5.00	-
296	295979.07	1349042.39	Картометрический	5.00	-
297	295982.25	1349012.41	Картометрический	5.00	-
298	295984.41	1349000.76	Картометрический	5.00	-
299	296041.70	1349017.69	Картометрический	5.00	-
300	296045.10	1348993.13	Картометрический	5.00	-
301	296048.58	1348968.61	Картометрический	5.00	-
302	296082.56	1348971.09	Картометрический	5.00	-
303	296102.68	1348973.22	Картометрический	5.00	-
304	296116.41	1348974.35	Картометрический	5.00	-
305	296111.39	1349038.65	Картометрический	5.00	-
306	296124.69	1349039.98	Аналитический	0.10	-
307	296135.03	1349040.97	Аналитический	0.10	-
308	296146.92	1349042.29	Аналитический	0.10	-
309	296154.26	1349043.59	Картометрический	5.00	-
310	296163.39	1349044.59	Картометрический	5.00	-
311	296175.80	1349045.72	Картометрический	5.00	-
312	296176.02	1349045.07	Картометрический	5.00	-
313	296187.22	1349045.30	Картометрический	5.00	-
314	296187.14	1349043.71	Картометрический	5.00	-
315	296189.48	1349043.86	Картометрический	5.00	-
316	296198.12	1349044.45	Картометрический	5.00	-
317	296198.50	1349044.43	Картометрический	5.00	-
318	296211.24	1349045.63	Картометрический	5.00	-

1	2	3	4	5	6
319	296218.63	1349046.10	Картометрический	5.00	-
320	296228.81	1349023.29	Картометрический	5.00	-
321	296269.99	1349019.94	Картометрический	5.00	-
322	296267.66	1349010.37	Картометрический	5.00	-
323	296266.19	1349001.97	Картометрический	5.00	-
324	296259.06	1348986.79	Картометрический	5.00	-
325	296259.20	1348980.23	Картометрический	5.00	-
326	296274.81	1348980.47	Картометрический	5.00	-
327	296278.54	1348980.73	Картометрический	5.00	-
328	296283.11	1348980.99	Картометрический	5.00	-
329	296289.96	1348978.71	Картометрический	5.00	-
330	296290.58	1348971.34	Картометрический	5.00	-
331	296290.84	1348966.75	Картометрический	5.00	-
332	296286.00	1348953.72	Картометрический	5.00	-
333	296294.79	1348953.63	Картометрический	5.00	-
334	296295.04	1348948.24	Картометрический	5.00	-
335	296321.91	1348944.12	Картометрический	5.00	-
336	296321.16	1348921.11	Картометрический	5.00	-
337	296248.11	1348913.16	Картометрический	5.00	-
338	296247.51	1348903.83	Картометрический	5.00	-
339	296243.83	1348903.20	Аналитический	0.10	-
340	296243.50	1348902.98	Картометрический	5.00	-
341	296239.01	1348902.70	Картометрический	5.00	-
342	296224.35	1348903.21	Картометрический	5.00	-
343	296223.20	1348911.94	Картометрический	5.00	-
344	296208.67	1348911.60	Картометрический	5.00	-
345	296208.96	1348916.83	Картометрический	5.00	-
346	296197.47	1348915.97	Картометрический	5.00	-
347	296196.56	1348913.17	Картометрический	5.00	-
348	296191.39	1348897.04	Картометрический	5.00	-
349	296190.03	1348897.05	Картометрический	5.00	-
350	296184.80	1348897.18	Картометрический	5.00	-
351	296171.05	1348899.58	Картометрический	5.00	-
352	296170.96	1348903.96	Картометрический	5.00	-
353	296162.61	1348902.89	Картометрический	5.00	-
354	296154.74	1348902.50	Картометрический	5.00	-
355	296155.15	1348884.07	Картометрический	5.00	-
356	296125.37	1348880.04	Картометрический	5.00	-
357	296122.67	1348905.96	Картометрический	5.00	-
358	296110.28	1348904.88	Картометрический	5.00	-
359	296090.74	1348902.99	Картометрический	5.00	-
360	296085.60	1348913.51	Картометрический	5.00	-
361	296081.83	1348923.35	Картометрический	5.00	-
362	296076.74	1348927.91	Картометрический	5.00	-
363	296074.58	1348929.32	Картометрический	5.00	-
364	296069.06	1348928.04	Картометрический	5.00	-
365	296062.35	1348926.71	Картометрический	5.00	-
366	296054.55	1348925.54	Картометрический	5.00	-

1	2	3	4	5	6
367	296052.47	1348939.83	Картометрический	5.00	-
368	296049.37	1348939.30	Картометрический	5.00	-
369	296023.05	1348932.23	Картометрический	5.00	-
370	296021.76	1348930.80	Картометрический	5.00	-
371	296023.33	1348915.57	Картометрический	5.00	-
372	296002.49	1348910.58	Картометрический	5.00	-
373	296006.80	1348888.69	Картометрический	5.00	-
374	295997.71	1348887.29	Картометрический	5.00	-
375	295998.70	1348881.34	Картометрический	5.00	-
376	295993.86	1348879.83	Картометрический	5.00	-
377	295990.33	1348878.71	Картометрический	5.00	-
378	295994.20	1348867.29	Картометрический	5.00	-
379	295962.59	1348857.30	Картометрический	5.00	-
380	295964.18	1348850.25	Картометрический	5.00	-
381	295947.26	1348845.24	Картометрический	5.00	-
382	295949.58	1348837.07	Картометрический	5.00	-
383	295952.68	1348837.79	Картометрический	5.00	-
384	295961.08	1348839.88	Картометрический	5.00	-
385	295963.57	1348831.80	Картометрический	5.00	-
386	295960.33	1348830.73	Картометрический	5.00	-
387	295962.39	1348824.39	Картометрический	5.00	-
388	295965.51	1348809.33	Картометрический	5.00	-
389	295963.45	1348807.10	Картометрический	5.00	-
390	295968.37	1348795.59	Картометрический	5.00	-
391	295967.52	1348792.76	Картометрический	5.00	-
392	295919.52	1348773.29	Картометрический	5.00	-
393	295843.29	1348741.60	Аналитический	0.10	-
394	295816.52	1348733.85	Аналитический	0.10	-
395	295788.70	1348731.22	Аналитический	0.10	-
396	295783.02	1348732.68	Аналитический	0.10	-
397	295777.24	1348736.73	Аналитический	0.10	-
398	295774.37	1348739.64	Аналитический	0.10	-
399	295751.15	1348764.41	Аналитический	0.10	-
400	295697.77	1348824.94	Аналитический	0.10	-
401	295674.91	1348848.82	Аналитический	0.10	-
402	295664.81	1348860.19	Картометрический	5.00	-
403	295658.46	1348867.48	Картометрический	5.00	-
404	295631.09	1348900.77	Картометрический	5.00	-
405	295600.20	1348939.69	Картометрический	5.00	-
406	295585.26	1348928.39	Аналитический	0.10	-
407	295578.63	1348923.47	Аналитический	0.10	-
408	295575.52	1348920.07	Аналитический	0.10	-
409	295574.72	1348920.88	Аналитический	0.10	-
410	295564.09	1348912.82	Аналитический	0.10	-
411	295562.02	1348912.31	Аналитический	0.10	-
412	295556.77	1348907.83	Аналитический	0.10	-
413	295548.69	1348900.28	Аналитический	0.10	-
414	295540.04	1348893.87	Картометрический	5.00	-

1	2	3	4	5	6
415	295518.35	1348919.40	Картометрический	5.00	-
416	295520.42	1348920.93	Картометрический	5.00	-
417	295521.06	1348919.77	Картометрический	5.00	-
418	295525.23	1348922.65	Картометрический	5.00	-
419	295534.57	1348929.81	Картометрический	5.00	-
420	295555.36	1348946.68	Картометрический	5.00	-
421	295565.30	1348954.65	Картометрический	5.00	-
422	295572.46	1348960.50	Картометрический	5.00	-
423	295545.41	1349006.17	Картометрический	5.00	-
424	295541.33	1349025.29	Картометрический	5.00	-
425	295524.36	1349015.47	Картометрический	5.00	-
426	295512.54	1349008.71	Картометрический	5.00	-
427	295493.81	1349042.00	Картометрический	5.00	-
428	295492.11	1349045.25	Картометрический	5.00	-
429	295480.01	1349067.52	Картометрический	5.00	-
430	295513.47	1349084.42	Картометрический	5.00	-
431	295518.55	1349086.74	Картометрический	5.00	-
432	295528.54	1349091.58	Картометрический	5.00	-
433	295537.45	1349094.40	Картометрический	5.00	-
434	295550.96	1349099.42	Картометрический	5.00	-
435	295544.23	1349127.08	Картометрический	5.00	-
436	295512.11	1349202.97	Картометрический	5.00	-
437	295495.10	1349237.41	Картометрический	5.00	-
438	295503.60	1349241.52	Картометрический	5.00	-
439	295502.37	1349244.08	Картометрический	5.00	-
440	295517.80	1349262.01	Картометрический	5.00	-
441	295549.91	1349285.40	Картометрический	5.00	-
442	295552.34	1349285.50	Аналитический	0.10	-
443	295547.23	1349293.15	Аналитический	0.10	-
444	295548.59	1349294.05	Аналитический	0.10	-
445	295536.66	1349312.33	Аналитический	0.10	-
446	295555.67	1349326.35	Аналитический	0.10	-
447	295548.05	1349336.90	Аналитический	0.10	-
448	295541.73	1349345.26	Аналитический	0.10	-
449	295531.42	1349353.36	Аналитический	0.10	-
450	295526.32	1349350.86	Картометрический	5.00	-
451	295516.40	1349343.13	Картометрический	5.00	-
452	295514.54	1349341.54	Картометрический	5.00	-
453	295493.59	1349324.54	Картометрический	5.00	-
454	295503.67	1349312.29	Картометрический	5.00	-
455	295516.44	1349294.16	Картометрический	5.00	-
456	295515.61	1349293.63	Картометрический	5.00	-
457	295487.95	1349275.31	Картометрический	5.00	-
458	295486.08	1349274.21	Картометрический	5.00	-
459	295484.17	1349273.08	Картометрический	5.00	-
460	295472.08	1349265.57	Картометрический	5.00	-
461	295455.20	1349299.14	Картометрический	5.00	-
462	295414.33	1349402.44	Картометрический	5.00	-

1	2	3	4	5	6
463	295387.37	1349470.73	Картометрический	5.00	-
464	295338.93	1349552.80	Картометрический	5.00	-
465	295284.63	1349618.65	Картометрический	5.00	-
466	295213.48	1349661.99	Картометрический	5.00	-
467	295216.64	1349666.59	Картометрический	5.00	-
468	294969.41	1349860.49	Картометрический	5.00	-
469	294540.34	1350177.51	Картометрический	5.00	-
470	294498.44	1350240.65	Картометрический	5.00	-
471	294244.67	1350862.53	Картометрический	5.00	-
472	294095.51	1351199.70	Картометрический	5.00	-
473	294005.69	1351362.99	Картометрический	5.00	-
474	293884.66	1351462.49	Картометрический	5.00	-
475	293789.96	1351511.96	Картометрический	5.00	-
476	293711.20	1351531.37	Картометрический	5.00	-
477	293712.38	1351525.21	Картометрический	5.00	-
478	293715.72	1351512.33	Картометрический	5.00	-
479	293719.99	1351502.46	Картометрический	5.00	-
480	293727.43	1351495.37	Картометрический	5.00	-
481	293735.82	1351489.17	Картометрический	5.00	-
482	293744.00	1351485.70	Картометрический	5.00	-
483	293752.55	1351480.61	Картометрический	5.00	-
484	293762.55	1351471.03	Картометрический	5.00	-
485	293770.42	1351463.53	Картометрический	5.00	-
486	293773.86	1351458.92	Картометрический	5.00	-
487	293777.92	1351449.91	Картометрический	5.00	-
488	293782.43	1351436.65	Картометрический	5.00	-
489	293786.79	1351429.00	Картометрический	5.00	-
490	293792.78	1351421.92	Картометрический	5.00	-
491	293796.52	1351415.30	Картометрический	5.00	-
492	293796.43	1351413.21	Картометрический	5.00	-
493	293793.61	1351409.23	Картометрический	5.00	-
494	293793.63	1351401.43	Картометрический	5.00	-
495	293799.19	1351380.94	Картометрический	5.00	-
496	293808.44	1351355.26	Картометрический	5.00	-
497	293810.12	1351346.25	Картометрический	5.00	-
498	293820.36	1351342.35	Картометрический	5.00	-
499	293827.56	1351331.18	Картометрический	5.00	-
500	293917.52	1351204.58	Картометрический	5.00	-
501	293922.61	1351196.98	Картометрический	5.00	-
502	293969.33	1351078.41	Картометрический	5.00	-
503	293978.98	1351025.59	Картометрический	5.00	-
504	293957.51	1351013.86	Картометрический	5.00	-
505	293964.44	1350992.52	Картометрический	5.00	-
506	293931.17	1350979.65	Картометрический	5.00	-
507	293939.73	1350951.28	Картометрический	5.00	-
508	293971.81	1350963.83	Картометрический	5.00	-
509	293981.87	1350922.47	Картометрический	5.00	-
510	294011.26	1350924.09	Картометрический	5.00	-

1	2	3	4	5	6
511	294052.63	1350778.13	Картометрический	5.00	-
512	294190.77	1350537.91	Картометрический	5.00	-
513	294162.36	1350522.73	Картометрический	5.00	-
514	294207.65	1350397.51	Картометрический	5.00	-
515	294272.07	1350399.30	Картометрический	5.00	-
516	294270.48	1350333.35	Картометрический	5.00	-
517	294258.63	1350305.92	Картометрический	5.00	-
518	294271.82	1350262.74	Картометрический	5.00	-
519	294342.25	1350141.77	Картометрический	5.00	-
520	294398.59	1350163.87	Картометрический	5.00	-
521	294432.49	1350088.53	Картометрический	5.00	-
522	294417.31	1350080.65	Картометрический	5.00	-
523	294400.75	1350073.33	Картометрический	5.00	-
524	294300.89	1350037.69	Картометрический	5.00	-
525	294293.34	1350055.14	Аналитический	0.10	-
526	294284.07	1350051.42	Аналитический	0.10	-
527	294197.55	1350019.58	Картометрический	5.00	-
528	294190.73	1350037.44	Картометрический	5.00	-
529	294182.09	1350067.89	Картометрический	5.00	-
530	294162.72	1350060.94	Картометрический	5.00	-
531	294137.95	1350072.29	Картометрический	5.00	-
532	294112.40	1350063.35	Картометрический	5.00	-
533	294086.18	1350054.05	Картометрический	5.00	-
534	294103.89	1349978.69	Картометрический	5.00	-
535	294108.59	1349959.57	Картометрический	5.00	-
536	294116.69	1349897.78	Картометрический	5.00	-
537	294133.19	1349837.87	Картометрический	5.00	-
538	294151.04	1349799.36	Картометрический	5.00	-
539	294166.64	1349783.06	Картометрический	5.00	-
540	294186.13	1349764.23	Картометрический	5.00	-
541	294206.92	1349750.04	Картометрический	5.00	-
542	294224.09	1349738.73	Картометрический	5.00	-
543	294269.41	1349762.16	Картометрический	5.00	-
544	294281.28	1349724.90	Картометрический	5.00	-
545	294340.85	1349732.68	Картометрический	5.00	-
546	294338.43	1349757.54	Картометрический	5.00	-
547	294313.00	1349856.14	Картометрический	5.00	-
548	294325.95	1349859.55	Картометрический	5.00	-
549	294403.63	1349877.61	Картометрический	5.00	-
550	294454.96	1349739.75	Картометрический	5.00	-
551	294459.95	1349727.02	Картометрический	5.00	-
552	294515.05	1349622.64	Картометрический	5.00	-
553	294536.99	1349635.34	Аналитический	0.10	-
554	294548.47	1349613.81	Аналитический	0.10	-
555	294526.08	1349599.99	Картометрический	5.00	-
556	294550.69	1349560.12	Картометрический	5.00	-
557	294575.24	1349515.01	Картометрический	5.00	-
558	294582.67	1349510.46	Картометрический	5.00	-

1	2	3	4	5	6
559	294592.94	1349499.34	Картометрический	5.00	-
560	294599.57	1349491.07	Картометрический	5.00	-
561	294604.60	1349477.97	Картометрический	5.00	-
562	294611.44	1349463.70	Картометрический	5.00	-
563	294621.93	1349448.51	Картометрический	5.00	-
564	294625.37	1349431.28	Картометрический	5.00	-
565	294622.59	1349418.61	Картометрический	5.00	-
566	294617.04	1349403.91	Картометрический	5.00	-
567	294604.23	1349379.87	Картометрический	5.00	-
568	294599.49	1349363.16	Картометрический	5.00	-
569	294598.18	1349338.25	Картометрический	5.00	-
570	294599.52	1349329.49	Картометрический	5.00	-
571	294604.10	1349321.82	Картометрический	5.00	-
572	294610.54	1349315.18	Картометрический	5.00	-
573	294619.37	1349303.79	Картометрический	5.00	-
574	294624.59	1349296.75	Картометрический	5.00	-
575	294634.65	1349282.29	Картометрический	5.00	-
576	294639.21	1349271.21	Картометрический	5.00	-
577	294643.79	1349255.99	Картометрический	5.00	-
578	294653.86	1349240.32	Картометрический	5.00	-
579	294667.44	1349219.89	Картометрический	5.00	-
580	294681.26	1349205.86	Картометрический	5.00	-
581	294690.80	1349199.15	Картометрический	5.00	-
582	294702.15	1349192.64	Картометрический	5.00	-
583	294710.28	1349184.51	Картометрический	5.00	-
584	294717.72	1349175.99	Картометрический	5.00	-
585	294731.67	1349194.23	Картометрический	5.00	-
586	294737.00	1349203.67	Картометрический	5.00	-
587	294740.14	1349211.91	Картометрический	5.00	-
588	294744.16	1349217.33	Картометрический	5.00	-
589	294757.42	1349230.27	Картометрический	5.00	-
590	294765.33	1349240.83	Картометрический	5.00	-
591	294768.57	1349249.34	Картометрический	5.00	-
592	294773.48	1349255.73	Картометрический	5.00	-
593	294789.39	1349272.97	Картометрический	5.00	-
594	294801.89	1349286.37	Картометрический	5.00	-
595	294812.35	1349296.03	Картометрический	5.00	-
596	294825.62	1349305.30	Картометрический	5.00	-
597	294837.90	1349310.84	Картометрический	5.00	-
598	294848.98	1349314.35	Картометрический	5.00	-
599	294855.82	1349316.35	Картометрический	5.00	-
600	294859.40	1349319.89	Картометрический	5.00	-
601	294862.43	1349325.74	Картометрический	5.00	-
602	294870.83	1349329.04	Картометрический	5.00	-
603	294880.64	1349329.73	Картометрический	5.00	-
604	294902.76	1349318.10	Картометрический	5.00	-
605	294910.90	1349310.04	Картометрический	5.00	-
606	294921.64	1349305.70	Картометрический	5.00	-

1	2	3	4	5	6
607	294933.09	1349304.44	Картометрический	5.00	-
608	294941.70	1349302.35	Картометрический	5.00	-
609	294955.06	1349302.48	Картометрический	5.00	-
610	294965.04	1349305.95	Картометрический	5.00	-
611	294977.12	1349308.97	Картометрический	5.00	-
612	294983.29	1349312.28	Картометрический	5.00	-
613	294985.60	1349318.53	Картометрический	5.00	-
614	294989.67	1349323.81	Картометрический	5.00	-
615	294996.24	1349329.35	Картометрический	5.00	-
616	295001.54	1349336.56	Картометрический	5.00	-
617	295011.21	1349347.35	Картометрический	5.00	-
618	295019.69	1349353.90	Картометрический	5.00	-
619	295035.91	1349368.41	Картометрический	5.00	-
620	295045.14	1349381.70	Картометрический	5.00	-
621	295052.48	1349388.53	Картометрический	5.00	-
622	295065.29	1349395.99	Картометрический	5.00	-
623	295075.77	1349401.43	Картометрический	5.00	-
624	295089.97	1349407.57	Картометрический	5.00	-
625	295106.98	1349411.48	Картометрический	5.00	-
626	295122.24	1349413.96	Картометрический	5.00	-
627	295142.45	1349416.41	Картометрический	5.00	-
628	295152.53	1349416.19	Картометрический	5.00	-
629	295161.58	1349409.79	Картометрический	5.00	-
630	295186.64	1349397.43	Картометрический	5.00	-
631	295194.79	1349386.77	Картометрический	5.00	-
632	295203.98	1349370.40	Картометрический	5.00	-
633	295213.94	1349344.45	Картометрический	5.00	-
634	295217.73	1349313.91	Картометрический	5.00	-
635	295217.03	1349299.38	Картометрический	5.00	-
636	295218.45	1349284.25	Картометрический	5.00	-
637	295220.24	1349275.32	Картометрический	5.00	-
638	295219.58	1349261.89	Картометрический	5.00	-
639	295221.35	1349257.83	Картометрический	5.00	-
640	295224.38	1349245.93	Картометрический	5.00	-
641	295223.48	1349235.34	Картометрический	5.00	-
642	295223.56	1349225.00	Картометрический	5.00	-
643	295226.77	1349219.44	Картометрический	5.00	-
644	295229.94	1349203.67	Картометрический	5.00	-
645	295228.87	1349193.44	Картометрический	5.00	-
646	295223.60	1349189.08	Картометрический	5.00	-
647	295220.12	1349181.16	Картометрический	5.00	-
648	295217.14	1349167.39	Картометрический	5.00	-
649	295208.81	1349154.07	Картометрический	5.00	-
650	295205.63	1349146.16	Картометрический	5.00	-
651	295169.41	1349121.00	Картометрический	5.00	-
652	295158.73	1349114.58	Картометрический	5.00	-
653	295142.94	1349105.00	Картометрический	5.00	-
654	295127.44	1349091.84	Картометрический	5.00	-

1	2	3	4	5	6
655	295116.33	1349078.33	Картометрический	5.00	-
656	295107.53	1349065.34	Картометрический	5.00	-
657	295106.18	1349055.60	Картометрический	5.00	-
658	295107.82	1349043.82	Картометрический	5.00	-
659	295115.95	1349024.89	Картометрический	5.00	-
660	295125.26	1349008.57	Картометрический	5.00	-
661	295134.80	1348993.45	Картометрический	5.00	-
662	295151.03	1348976.25	Картометрический	5.00	-
663	295166.07	1348961.03	Картометрический	5.00	-
664	295182.59	1348951.25	Картометрический	5.00	-
665	295203.57	1348948.60	Картометрический	5.00	-
666	295220.88	1348952.56	Картометрический	5.00	-
667	295238.60	1348959.04	Картометрический	5.00	-
668	295260.82	1348966.43	Картометрический	5.00	-
669	295270.89	1348967.48	Картометрический	5.00	-
670	295281.29	1348964.83	Картометрический	5.00	-
671	295289.15	1348960.47	Картометрический	5.00	-
672	295300.83	1348945.74	Картометрический	5.00	-
673	295304.95	1348933.98	Картометрический	5.00	-
674	295307.26	1348911.60	Картометрический	5.00	-
675	295311.96	1348881.21	Картометрический	5.00	-
676	295319.41	1348845.33	Картометрический	5.00	-
677	295331.12	1348810.43	Картометрический	5.00	-
678	295337.45	1348799.43	Картометрический	5.00	-
679	295343.40	1348794.06	Картометрический	5.00	-
680	295351.54	1348792.16	Картометрический	5.00	-
681	295374.90	1348793.22	Картометрический	5.00	-
682	295382.02	1348790.22	Картометрический	5.00	-
683	295396.35	1348788.86	Картометрический	5.00	-
684	295407.05	1348789.22	Картометрический	5.00	-
685	295417.28	1348786.57	Картометрический	5.00	-
686	295424.46	1348777.28	Картометрический	5.00	-
687	295429.49	1348759.57	Картометрический	5.00	-
688	295435.63	1348741.97	Картометрический	5.00	-
689	295436.59	1348722.56	Картометрический	5.00	-
690	295432.40	1348701.04	Картометрический	5.00	-
691	295432.03	1348687.10	Картометрический	5.00	-
692	295436.17	1348671.23	Картометрический	5.00	-
693	295443.32	1348655.30	Картометрический	5.00	-
694	295449.02	1348637.61	Картометрический	5.00	-
695	295460.47	1348624.89	Картометрический	5.00	-
696	295476.26	1348614.84	Картометрический	5.00	-
697	295492.94	1348610.61	Картометрический	5.00	-
698	295510.74	1348608.51	Картометрический	5.00	-
699	295527.19	1348605.86	Картометрический	5.00	-
700	295541.09	1348604.58	Картометрический	5.00	-
701	295546.81	1348605.56	Картометрический	5.00	-
702	295563.67	1348604.28	Картометрический	5.00	-

1	2	3	4	5	6
703	295581.25	1348602.73	Картометрический	5.00	-
704	295594.62	1348598.82	Картометрический	5.00	-
705	295607.78	1348591.10	Картометрический	5.00	-
706	295625.21	1348581.17	Картометрический	5.00	-
707	295641.91	1348571.50	Картометрический	5.00	-
708	295655.29	1348560.15	Картометрический	5.00	-
709	295668.98	1348542.75	Картометрический	5.00	-
710	295679.43	1348530.80	Картометрический	5.00	-
711	295686.75	1348519.03	Картометрический	5.00	-
712	295698.20	1348495.61	Картометрический	5.00	-
713	295705.66	1348482.63	Картометрический	5.00	-
714	295710.76	1348474.27	Картометрический	5.00	-
715	295722.92	1348461.16	Картометрический	5.00	-
716	295733.74	1348451.14	Картометрический	5.00	-
717	295740.55	1348444.39	Картометрический	5.00	-
718	295745.07	1348435.81	Картометрический	5.00	-
719	295768.97	1348447.04	Картометрический	5.00	-
720	295792.88	1348453.23	Картометрический	5.00	-
721	295813.83	1348457.30	Картометрический	5.00	-
722	295842.47	1348463.98	Картометрический	5.00	-
723	295835.19	1348484.85	Картометрический	5.00	-
724	295835.73	1348541.53	Картометрический	5.00	-
725	295836.27	1348586.21	Картометрический	5.00	-
726	295892.57	1348604.79	Картометрический	5.00	-
727	295939.79	1348625.08	Картометрический	5.00	-
728	295943.50	1348618.75	Картометрический	5.00	-
729	295953.31	1348618.61	Картометрический	5.00	-
730	295985.89	1348632.02	Картометрический	5.00	-
731	295986.61	1348691.29	Картометрический	5.00	-
732	296039.24	1348706.96	Картометрический	5.00	-
733	296062.33	1348638.74	Картометрический	5.00	-
734	296080.63	1348588.10	Картометрический	5.00	-
735	296082.59	1348587.04	Картометрический	5.00	-
736	296131.82	1348593.06	Картометрический	5.00	-
737	296135.94	1348540.22	Картометрический	5.00	-
738	296162.02	1348539.39	Аналитический	0.10	-
739	296203.92	1348539.83	Аналитический	0.10	-
740	296251.95	1348545.45	Картометрический	5.00	-
741	296249.05	1348591.55	Картометрический	5.00	-
742	296244.47	1348626.04	Аналитический	0.10	-
743	296229.87	1348735.45	Картометрический	5.00	-
744	296284.03	1348742.22	Картометрический	5.00	-
745	296428.84	1348762.27	Картометрический	5.00	-
746	296555.05	1348763.86	Картометрический	5.00	-
747	296566.39	1348762.71	Картометрический	5.00	-
748	296576.81	1348761.35	Картометрический	5.00	-
749	296674.76	1348742.04	Картометрический	5.00	-
750	296671.10	1348718.63	Картометрический	5.00	-

1	2	3	4	5	6
751	296667.50	1348687.79	Картометрический	5.00	-
752	296664.85	1348669.50	Картометрический	5.00	-
753	296692.79	1348664.12	Картометрический	5.00	-
754	296738.50	1348635.61	Аналитический	0.10	-
755	296758.91	1348631.63	Аналитический	0.10	-
756	296837.43	1348617.45	Аналитический	0.10	-
757	296836.97	1348609.28	Аналитический	0.10	-
758	296835.32	1348593.70	Аналитический	0.10	-
759	296879.28	1348589.42	Аналитический	0.10	-
760	296882.29	1348605.26	Аналитический	0.10	-
761	297116.67	1348587.39	Картометрический	5.00	-
762	297250.46	1348575.67	Картометрический	5.00	-
763	297263.60	1348574.32	Аналитический	0.10	-
764	297406.82	1348559.90	Картометрический	5.00	-
765	297456.33	1348551.45	Картометрический	5.00	-
766	297492.47	1348646.73	Картометрический	5.00	-
767	297594.38	1348626.15	Картометрический	5.00	-
768	297581.06	1348588.45	Картометрический	5.00	-
769	297609.25	1348578.18	Картометрический	5.00	-
770	297622.58	1348615.93	Картометрический	5.00	-
771	297785.08	1348541.02	Картометрический	5.00	-
772	297778.99	1348528.03	Картометрический	5.00	-
773	297768.74	1348505.11	Картометрический	5.00	-
774	297736.34	1348413.16	Картометрический	5.00	-
775	297763.09	1348402.56	Картометрический	5.00	-
776	297789.05	1348393.75	Картометрический	5.00	-
777	297872.11	1348365.13	Картометрический	5.00	-
778	297907.17	1348498.38	Картометрический	5.00	-
779	298011.43	1348469.17	Картометрический	5.00	-
780	298038.13	1348461.64	Картометрический	5.00	-
781	298113.19	1348439.04	Аналитический	0.10	-
782	298127.42	1348438.73	Аналитический	0.10	-
783	298346.19	1348432.93	Картометрический	5.00	-
784	298575.06	1348458.41	Картометрический	5.00	-
785	298792.76	1348512.30	Аналитический	0.10	-
786	298820.07	1348523.66	Аналитический	0.10	-
787	299249.18	1348576.64	Картометрический	5.00	-
788	299487.87	1348608.44	Картометрический	5.00	-
789	299509.85	1348611.57	Картометрический	5.00	-
68	299626.21	1348635.81	Картометрический	5.00	-
790	297852.82	1348727.78	Картометрический	5.00	-
791	297857.79	1348791.00	Картометрический	5.00	-
792	297864.90	1348852.58	Картометрический	5.00	-
793	297859.42	1348852.86	Картометрический	5.00	-
794	297836.22	1348854.32	Картометрический	5.00	-
795	297826.02	1348854.85	Картометрический	5.00	-
796	297810.19	1348856.11	Картометрический	5.00	-

1	2	3	4	5	6
797	297806.25	1348822.00	Картометрический	5.00	-
798	297802.09	1348805.55	Картометрический	5.00	-
799	297801.19	1348792.66	Картометрический	5.00	-
800	297809.86	1348791.74	Картометрический	5.00	-
801	297811.74	1348791.44	Картометрический	5.00	-
802	297810.90	1348783.67	Картометрический	5.00	-
803	297805.09	1348736.90	Картометрический	5.00	-
790	297852.82	1348727.78	Картометрический	5.00	-
804	298546.13	1348668.05	Аналитический	0.10	-
805	298557.39	1348757.11	Аналитический	0.10	-
806	298446.75	1348764.99	Аналитический	0.10	-
807	298437.36	1348672.94	Аналитический	0.10	-
804	298546.13	1348668.05	Аналитический	0.10	-
808	295231.57	1349505.04	Картометрический	5.00	-
809	295243.37	1349511.90	Картометрический	5.00	-
810	295248.49	1349515.34	Картометрический	5.00	-
811	295254.82	1349520.39	Картометрический	5.00	-
812	295239.19	1349547.39	Картометрический	5.00	-
813	295236.82	1349545.60	Картометрический	5.00	-
814	295234.70	1349548.95	Картометрический	5.00	-
815	295233.05	1349547.97	Картометрический	5.00	-
816	295231.15	1349550.76	Картометрический	5.00	-
817	295214.23	1349538.91	Картометрический	5.00	-
818	295210.76	1349536.60	Картометрический	5.00	-
808	295231.57	1349505.04	Картометрический	5.00	-
819	298792.96	1348807.62	Аналитический	0.10	-
820	298794.19	1348818.04	Аналитический	0.10	-
821	298800.06	1348841.74	Аналитический	0.10	-
822	298799.53	1348846.59	Аналитический	0.10	-
823	298798.28	1348857.14	Аналитический	0.10	-
824	298797.75	1348857.10	Аналитический	0.10	-
825	298792.82	1348856.77	Аналитический	0.10	-
826	298792.88	1348854.93	Аналитический	0.10	-
827	298784.79	1348854.60	Аналитический	0.10	-
828	298784.16	1348865.03	Аналитический	0.10	-
829	298762.19	1348865.42	Картометрический	5.00	-
830	298759.22	1348807.78	Картометрический	5.00	-
819	298792.96	1348807.62	Аналитический	0.10	-
831	298647.63	1349036.94	Картометрический	5.00	-
832	298648.35	1349139.28	Картометрический	5.00	-
833	298607.23	1349140.13	Картометрический	5.00	-
834	298605.92	1349121.26	Картометрический	5.00	-
835	298555.97	1349119.46	Картометрический	5.00	-
836	298551.53	1349119.30	Картометрический	5.00	-

1	2	3	4	5	6
837	298551.79	1349113.93	Картометрический	5.00	-
838	298544.46	1349113.52	Картометрический	5.00	-
839	298544.25	1349116.18	Картометрический	5.00	-
840	298529.60	1349115.31	Картометрический	5.00	-
841	298516.74	1349114.56	Картометрический	5.00	-
842	298517.28	1349076.95	Картометрический	5.00	-
843	298517.70	1349062.38	Картометрический	5.00	-
844	298610.62	1349053.84	Картометрический	5.00	-
845	298615.99	1349035.22	Картометрический	5.00	-
831	298647.63	1349036.94	Картометрический	5.00	-
846	298153.52	1349058.65	Аналитический	0.10	-
847	298153.92	1349059.09	Аналитический	0.10	-
848	298234.13	1349136.38	Аналитический	0.10	-
849	298263.54	1349164.24	Аналитический	0.10	-
850	298280.83	1349186.31	Аналитический	0.10	-
851	298288.53	1349198.42	Аналитический	0.10	-
852	298330.04	1349269.13	Аналитический	0.10	-
853	298255.29	1349308.58	Аналитический	0.10	-
854	298254.16	1349321.35	Картометрический	5.00	-
855	298208.67	1349347.62	Картометрический	5.00	-
856	298231.47	1349424.81	Картометрический	5.00	-
857	298188.60	1349428.45	Картометрический	5.00	-
858	298164.30	1349422.00	Картометрический	5.00	-
859	298097.34	1349420.76	Картометрический	5.00	-
860	298084.04	1349392.82	Картометрический	5.00	-
861	298071.92	1349366.04	Аналитический	0.10	-
862	298055.34	1349342.40	Аналитический	0.10	-
863	297987.96	1349203.31	Картометрический	5.00	-
864	297960.19	1349137.20	Картометрический	5.00	-
865	297952.12	1349077.48	Картометрический	5.00	-
866	298023.61	1349070.79	Картометрический	5.00	-
867	298077.08	1349065.79	Картометрический	5.00	-
846	298153.52	1349058.65	Аналитический	0.10	-
868	297423.30	1346931.47	Картометрический	5.00	-
869	297497.00	1346977.25	Картометрический	5.00	-
870	297455.13	1347045.33	Картометрический	5.00	-
871	297529.02	1347091.07	Картометрический	5.00	-
872	297485.71	1347161.26	Картометрический	5.00	-
873	297341.59	1347066.92	Картометрический	5.00	-
874	297366.09	1347025.14	Картометрический	5.00	-
868	297423.30	1346931.47	Картометрический	5.00	-
875	297586.72	1347453.47	Картометрический	5.00	-
876	297590.30	1347571.70	Картометрический	5.00	-
877	297453.96	1347592.21	Картометрический	5.00	-
878	297430.31	1347595.71	Картометрический	5.00	-

1	2	3	4	5	6
879	297365.99	1347597.20	Картометрический	5.00	-
880	297071.75	1347638.34	Картометрический	5.00	-
881	296893.60	1347689.30	Картометрический	5.00	-
882	296716.62	1347759.98	Картометрический	5.00	-
883	296711.82	1347809.34	Картометрический	5.00	-
884	296727.87	1347840.69	Картометрический	5.00	-
885	296739.21	1347899.91	Картометрический	5.00	-
886	296737.74	1347919.68	Картометрический	5.00	-
887	296735.68	1347941.50	Картометрический	5.00	-
888	296755.11	1348039.95	Картометрический	5.00	-
889	296781.82	1348126.20	Картометрический	5.00	-
890	296786.13	1348149.25	Картометрический	5.00	-
891	296770.97	1348194.46	Картометрический	5.00	-
892	296751.85	1348210.57	Картометрический	5.00	-
893	296715.04	1348226.37	Картометрический	5.00	-
894	296667.50	1348230.31	Картометрический	5.00	-
895	296622.44	1348203.49	Картометрический	5.00	-
896	296593.03	1348185.98	Картометрический	5.00	-
897	296564.99	1348149.15	Картометрический	5.00	-
898	296531.45	1348119.37	Картометрический	5.00	-
899	296507.14	1348089.81	Картометрический	5.00	-
900	296473.83	1348059.45	Картометрический	5.00	-
901	296457.31	1348055.46	Картометрический	5.00	-
902	296327.39	1348018.84	Картометрический	5.00	-
903	296316.82	1348016.27	Картометрический	5.00	-
904	296319.09	1347996.07	Картометрический	5.00	-
905	296280.03	1347987.83	Картометрический	5.00	-
906	296056.51	1347908.12	Картометрический	5.00	-
907	296037.61	1347904.86	Картометрический	5.00	-
908	296061.37	1347967.31	Картометрический	5.00	-
909	296109.34	1348057.66	Картометрический	5.00	-
910	296180.93	1348217.39	Картометрический	5.00	-
911	296200.17	1348263.95	Картометрический	5.00	-
912	296193.20	1348282.15	Картометрический	5.00	-
913	296180.89	1348304.63	Картометрический	5.00	-
914	296165.52	1348341.50	Картометрический	5.00	-
915	296139.24	1348353.03	Картометрический	5.00	-
916	296129.70	1348356.72	Картометрический	5.00	-
917	296083.16	1348245.97	Картометрический	5.00	-
918	295524.23	1348246.89	Картометрический	5.00	-
919	295562.19	1348158.96	Аналитический	0.10	-
920	295600.73	1348083.34	Аналитический	0.10	-
921	295571.95	1348081.88	Картометрический	5.00	-
922	295553.31	1348081.91	Картометрический	5.00	-
923	295453.76	1348081.12	Аналитический	0.10	-
924	295449.86	1348007.13	Аналитический	0.10	-
925	295438.53	1347818.80	Картометрический	5.00	-
926	295437.71	1347768.20	Картометрический	5.00	-

1	2	3	4	5	6
927	295359.43	1347767.52	Картометрический	5.00	-
928	295207.50	1347801.86	Аналитический	0.10	-
929	295197.56	1347805.27	Аналитический	0.10	-
930	295041.04	1347854.39	Картометрический	5.00	-
931	294979.94	1347943.68	Картометрический	5.00	-
932	294973.89	1347966.93	Картометрический	5.00	-
933	294968.61	1347986.50	Картометрический	5.00	-
934	294965.17	1348061.10	Картометрический	5.00	-
935	294965.09	1348073.83	Картометрический	5.00	-
936	295010.32	1348073.45	Картометрический	5.00	-
937	295038.37	1348103.37	Картометрический	5.00	-
938	295053.71	1348126.92	Картометрический	5.00	-
939	295033.40	1348140.27	Картометрический	5.00	-
940	295054.26	1348155.17	Картометрический	5.00	-
941	295058.95	1348159.94	Картометрический	5.00	-
942	295058.02	1348175.90	Картометрический	5.00	-
943	295055.95	1348180.93	Картометрический	5.00	-
944	295042.30	1348198.46	Картометрический	5.00	-
945	295036.39	1348194.33	Картометрический	5.00	-
946	295026.41	1348189.37	Картометрический	5.00	-
947	294933.06	1348134.45	Картометрический	5.00	-
948	294873.51	1348209.41	Картометрический	5.00	-
949	294718.20	1348124.35	Аналитический	0.10	-
950	294708.92	1348135.71	Аналитический	0.10	-
951	294690.94	1348117.19	Аналитический	0.10	-
952	294673.65	1348094.00	Картометрический	5.00	-
953	294606.65	1348023.95	Картометрический	5.00	-
954	294577.32	1348006.82	Картометрический	5.00	-
955	294540.95	1347995.58	Картометрический	5.00	-
956	294549.87	1347898.94	Картометрический	5.00	-
957	294495.05	1347885.57	Картометрический	5.00	-
958	294348.51	1347837.63	Картометрический	5.00	-
959	294290.72	1347789.50	Картометрический	5.00	-
960	294084.64	1347637.15	Картометрический	5.00	-
961	293920.51	1347525.45	Картометрический	5.00	-
962	293815.60	1347452.42	Картометрический	5.00	-
963	293723.44	1347417.91	Картометрический	5.00	-
964	293708.24	1347408.83	Картометрический	5.00	-
965	293597.72	1347324.47	Картометрический	5.00	-
966	293386.78	1347115.68	Картометрический	5.00	-
967	293448.51	1347035.35	Картометрический	5.00	-
968	293549.87	1347112.77	Картометрический	5.00	-
969	293621.54	1347161.77	Картометрический	5.00	-
970	293824.71	1347324.28	Картометрический	5.00	-
971	293863.84	1347280.89	Картометрический	5.00	-
972	293884.04	1347297.25	Картометрический	5.00	-
973	293851.82	1347342.87	Картометрический	5.00	-
974	293913.03	1347387.03	Картометрический	5.00	-

1	2	3	4	5	6
975	293950.80	1347334.34	Картометрический	5.00	-
976	293992.19	1347320.26	Картометрический	5.00	-
977	294072.60	1347304.03	Картометрический	5.00	-
978	294221.38	1347276.05	Картометрический	5.00	-
979	294371.01	1347258.72	Картометрический	5.00	-
980	294446.63	1347122.07	Картометрический	5.00	-
981	294747.13	1347148.24	Картометрический	5.00	-
982	294883.10	1347160.09	Картометрический	5.00	-
983	294951.60	1347130.66	Картометрический	5.00	-
984	295056.08	1347062.06	Картометрический	5.00	-
985	295076.17	1347043.12	Картометрический	5.00	-
986	295135.92	1347007.87	Картометрический	5.00	-
987	295157.87	1346998.19	Картометрический	5.00	-
988	295187.59	1347066.02	Картометрический	5.00	-
989	295257.77	1347037.62	Картометрический	5.00	-
990	295331.96	1347010.89	Картометрический	5.00	-
991	295358.68	1347075.77	Картометрический	5.00	-
992	295480.99	1347030.95	Картометрический	5.00	-
993	295485.82	1347043.93	Картометрический	5.00	-
994	295505.86	1347100.72	Картометрический	5.00	-
995	295510.83	1347115.31	Картометрический	5.00	-
996	295552.96	1347160.87	Картометрический	5.00	-
997	295516.31	1347205.77	Картометрический	5.00	-
998	295450.45	1347292.54	Картометрический	5.00	-
999	295421.01	1347317.72	Картометрический	5.00	-
1000	295417.92	1347402.55	Картометрический	5.00	-
1001	295462.27	1347405.66	Картометрический	5.00	-
1002	295496.74	1347464.92	Картометрический	5.00	-
1003	295504.88	1347493.01	Картометрический	5.00	-
1004	295512.63	1347570.67	Картометрический	5.00	-
1005	295521.92	1347617.54	Картометрический	5.00	-
1006	295519.99	1347664.99	Картометрический	5.00	-
1007	295546.13	1347668.09	Картометрический	5.00	-
1008	295596.69	1347681.26	Картометрический	5.00	-
1009	295581.31	1347579.21	Картометрический	5.00	-
1010	295568.66	1347476.08	Картометрический	5.00	-
1011	295559.15	1347396.23	Картометрический	5.00	-
1012	295566.08	1347369.05	Картометрический	5.00	-
1013	295504.69	1347347.74	Картометрический	5.00	-
1014	295525.60	1347267.36	Картометрический	5.00	-
1015	295566.51	1347175.53	Картометрический	5.00	-
1016	295579.48	1347178.39	Картометрический	5.00	-
1017	295607.08	1347186.31	Картометрический	5.00	-
1018	295619.42	1347187.00	Картометрический	5.00	-
1019	295618.33	1347126.49	Картометрический	5.00	-
1020	295613.44	1347050.21	Картометрический	5.00	-
1021	295605.38	1346944.51	Картометрический	5.00	-
1022	295604.73	1346940.40	Картометрический	5.00	-

1	2	3	4	5	6
1023	295603.50	1346926.03	Картометрический	5.00	-
1024	295602.82	1346911.27	Картометрический	5.00	-
1025	295601.85	1346875.58	Картометрический	5.00	-
1026	295601.62	1346866.23	Картометрический	5.00	-
1027	295601.39	1346845.94	Картометрический	5.00	-
1028	295618.15	1346791.85	Картометрический	5.00	-
1029	295673.36	1346740.61	Картометрический	5.00	-
1030	295695.99	1346691.22	Картометрический	5.00	-
1031	295719.29	1346680.69	Картометрический	5.00	-
1032	295756.32	1346679.26	Картометрический	5.00	-
1033	295807.33	1346693.52	Картометрический	5.00	-
1034	295841.98	1346706.71	Картометрический	5.00	-
1035	295949.62	1346723.24	Картометрический	5.00	-
1036	295954.25	1346726.81	Картометрический	5.00	-
1037	296002.16	1346762.87	Картометрический	5.00	-
1038	296014.79	1346770.99	Картометрический	5.00	-
1039	296037.62	1346788.64	Картометрический	5.00	-
1040	296054.32	1346804.09	Картометрический	5.00	-
1041	296057.36	1346811.60	Картометрический	5.00	-
1042	296059.97	1346818.39	Картометрический	5.00	-
1043	296060.90	1346820.81	Картометрический	5.00	-
1044	296062.14	1346831.61	Картометрический	5.00	-
1045	296062.89	1346842.30	Картометрический	5.00	-
1046	296063.12	1346863.19	Картометрический	5.00	-
1047	296078.74	1346866.01	Картометрический	5.00	-
1048	296173.91	1346901.94	Аналитический	0.10	-
1049	296181.49	1347046.40	Картометрический	5.00	-
1050	296235.90	1347208.48	Картометрический	5.00	-
1051	296192.41	1347259.75	Картометрический	5.00	-
1052	296201.59	1347278.98	Картометрический	5.00	-
1053	296219.29	1347283.46	Картометрический	5.00	-
1054	296250.57	1347293.58	Картометрический	5.00	-
1055	296310.83	1347318.85	Картометрический	5.00	-
1056	296335.82	1347343.64	Картометрический	5.00	-
1057	296342.97	1347368.88	Картометрический	5.00	-
1058	296403.41	1347386.84	Картометрический	5.00	-
1059	296426.66	1347415.84	Картометрический	5.00	-
1060	296460.30	1347401.07	Аналитический	0.10	-
1061	296455.21	1347363.02	Аналитический	0.10	-
1062	296468.94	1347322.23	Картометрический	5.00	-
1063	296670.96	1347270.84	Картометрический	5.00	-
1064	296780.93	1347255.85	Картометрический	5.00	-
1065	296864.47	1347245.18	Аналитический	0.10	-
1066	296908.98	1347231.43	Картометрический	5.00	-
1067	296931.87	1347221.86	Картометрический	5.00	-
1068	296966.83	1347220.23	Картометрический	5.00	-
1069	296991.14	1347226.66	Картометрический	5.00	-
1070	297002.28	1347263.14	Картометрический	5.00	-

1	2	3	4	5	6
1071	296986.01	1347279.53	Картометрический	5.00	-
1072	296888.48	1347331.75	Картометрический	5.00	-
1073	296825.84	1347370.76	Картометрический	5.00	-
1074	296759.70	1347416.37	Картометрический	5.00	-
1075	296777.13	1347459.27	Картометрический	5.00	-
1076	296795.24	1347474.86	Картометрический	5.00	-
1077	296811.36	1347484.98	Картометрический	5.00	-
1078	296844.30	1347475.47	Картометрический	5.00	-
1079	296848.21	1347483.29	Картометрический	5.00	-
1080	296888.69	1347466.05	Картометрический	5.00	-
1081	296940.14	1347445.05	Картометрический	5.00	-
1082	296975.36	1347529.00	Картометрический	5.00	-
1083	297076.88	1347484.27	Картометрический	5.00	-
1084	297149.45	1347475.08	Картометрический	5.00	-
1085	297291.05	1347461.41	Картометрический	5.00	-
1086	297447.51	1347454.04	Картометрический	5.00	-
875	297586.72	1347453.47	Картометрический	5.00	-
1087	294852.64	1347558.61	Аналитический	0.10	-
1088	294869.63	1347835.40	Картометрический	5.00	-
1089	294825.65	1347873.54	Картометрический	5.00	-
1090	294820.09	1347870.39	Картометрический	5.00	-
1091	294812.17	1347881.81	Картометрический	5.00	-
1092	294776.24	1347867.44	Картометрический	5.00	-
1093	294780.25	1347803.34	Картометрический	5.00	-
1094	294751.65	1347796.65	Картометрический	5.00	-
1095	294696.51	1347790.60	Картометрический	5.00	-
1096	294697.26	1347767.03	Картометрический	5.00	-
1097	294639.61	1347754.80	Картометрический	5.00	-
1098	294618.15	1347724.62	Картометрический	5.00	-
1099	294601.06	1347722.29	Картометрический	5.00	-
1100	294538.41	1347667.31	Картометрический	5.00	-
1101	294447.64	1347626.08	Картометрический	5.00	-
1102	294403.19	1347613.48	Картометрический	5.00	-
1103	294425.52	1347515.26	Картометрический	5.00	-
1104	294448.15	1347515.85	Картометрический	5.00	-
1105	294529.14	1347503.82	Картометрический	5.00	-
1106	294579.69	1347518.35	Картометрический	5.00	-
1107	294724.95	1347551.75	Картометрический	5.00	-
1108	294811.25	1347558.25	Аналитический	0.10	-
1087	294852.64	1347558.61	Аналитический	0.10	-
1109	295992.03	1346973.92	Картометрический	5.00	-
1110	295921.10	1347170.16	Картометрический	5.00	-
1111	295920.05	1347273.12	Картометрический	5.00	-
1112	295937.44	1347308.85	Картометрический	5.00	-
1113	295936.51	1347334.32	Картометрический	5.00	-
1114	295910.07	1347376.41	Картометрический	5.00	-

1	2	3	4	5	6
1115	295909.22	1347439.35	Картометрический	5.00	-
1116	295892.40	1347484.38	Картометрический	5.00	-
1117	295895.53	1347573.87	Картометрический	5.00	-
1118	295824.31	1347581.53	Картометрический	5.00	-
1119	295809.82	1347631.97	Картометрический	5.00	-
1120	295794.70	1347629.44	Картометрический	5.00	-
1121	295742.08	1347550.01	Картометрический	5.00	-
1122	295744.66	1347526.33	Картометрический	5.00	-
1123	295789.74	1347480.24	Картометрический	5.00	-
1124	295786.51	1347425.50	Картометрический	5.00	-
1125	295810.77	1347405.01	Картометрический	5.00	-
1126	295811.08	1347382.95	Картометрический	5.00	-
1127	295788.92	1347351.09	Картометрический	5.00	-
1128	295788.58	1347291.35	Картометрический	5.00	-
1129	295811.19	1347280.68	Картометрический	5.00	-
1130	295811.43	1347264.33	Картометрический	5.00	-
1131	295795.97	1347257.17	Картометрический	5.00	-
1132	295798.35	1347209.19	Картометрический	5.00	-
1133	295826.33	1347183.04	Картометрический	5.00	-
1134	295827.32	1347150.78	Картометрический	5.00	-
1135	295750.20	1347081.77	Картометрический	5.00	-
1136	295752.15	1346872.12	Картометрический	5.00	-
1109	295992.03	1346973.92	Картометрический	5.00	-
1137	297005.12	1349157.38	Картометрический	5.00	-
1138	297006.57	1349170.50	Картометрический	5.00	-
1139	297009.63	1349200.92	Картометрический	5.00	-
1140	297011.66	1349220.42	Картометрический	5.00	-
1141	297026.68	1349339.36	Картометрический	5.00	-
1142	296919.77	1349349.79	Картометрический	5.00	-
1143	296906.30	1349351.10	Картометрический	5.00	-
1144	296899.10	1349342.40	Картометрический	5.00	-
1145	296893.80	1349332.30	Картометрический	5.00	-
1146	296888.80	1349321.10	Картометрический	5.00	-
1147	296829.80	1349333.60	Картометрический	5.00	-
1148	296815.11	1349336.82	Картометрический	5.00	-
1149	296810.92	1349295.43	Картометрический	5.00	-
1150	296805.19	1349229.63	Картометрический	5.00	-
1151	296808.53	1349221.91	Картометрический	5.00	-
1152	296814.50	1349217.67	Картометрический	5.00	-
1153	296811.18	1349202.00	Картометрический	5.00	-
1154	296803.79	1349201.30	Картометрический	5.00	-
1155	296799.13	1349198.11	Картометрический	5.00	-
1156	296796.34	1349188.56	Картометрический	5.00	-
1157	296886.44	1349170.62	Картометрический	5.00	-
1137	297005.12	1349157.38	Картометрический	5.00	-
1158	296786.56	1349190.51	Картометрический	5.00	-

1	2	3	4	5	6
1159	296788.20	1349196.67	Картометрический	5.00	-
1160	296793.54	1349224.14	Картометрический	5.00	-
1161	296792.45	1349229.43	Картометрический	5.00	-
1162	296786.30	1349235.75	Картометрический	5.00	-
1163	296789.02	1349253.05	Картометрический	5.00	-
1164	296715.22	1349279.20	Картометрический	5.00	-
1165	296724.48	1349316.07	Аналитический	0.10	-
1166	296717.35	1349318.57	Аналитический	0.10	-
1167	296720.95	1349333.90	Картометрический	5.00	-
1168	296725.64	1349362.04	Картометрический	5.00	-
1169	296618.68	1349384.75	Картометрический	5.00	-
1170	296609.91	1349321.27	Картометрический	5.00	-
1171	296562.86	1349340.77	Картометрический	5.00	-
1172	296529.08	1349391.30	Картометрический	5.00	-
1173	296521.60	1349418.63	Картометрический	5.00	-
1174	296518.49	1349426.99	Картометрический	5.00	-
1175	296504.84	1349448.49	Картометрический	5.00	-
1176	296494.09	1349459.32	Картометрический	5.00	-
1177	296474.48	1349471.89	Картометрический	5.00	-
1178	296441.14	1349466.53	Картометрический	5.00	-
1179	296435.18	1349480.40	Аналитический	0.10	-
1180	296485.37	1349542.63	Картометрический	5.00	-
1181	296496.26	1349567.36	Картометрический	5.00	-
1182	296502.93	1349594.64	Картометрический	5.00	-
1183	296538.99	1349592.29	Картометрический	5.00	-
1184	296587.68	1349595.96	Картометрический	5.00	-
1185	296608.68	1349619.67	Картометрический	5.00	-
1186	296634.47	1349679.90	Картометрический	5.00	-
1187	296667.02	1349751.70	Картометрический	5.00	-
1188	296683.00	1349798.34	Картометрический	5.00	-
1189	296689.75	1349829.41	Картометрический	5.00	-
1190	296679.97	1349840.63	Картометрический	5.00	-
1191	296700.84	1349886.58	Картометрический	5.00	-
1192	296623.26	1349917.25	Картометрический	5.00	-
1193	296608.01	1349922.30	Картометрический	5.00	-
1194	296587.93	1349881.09	Картометрический	5.00	-
1195	296535.37	1349904.55	Картометрический	5.00	-
1196	296559.29	1349946.00	Картометрический	5.00	-
1197	296476.40	1349983.61	Картометрический	5.00	-
1198	296481.95	1350017.24	Картометрический	5.00	-
1199	296483.47	1350029.00	Картометрический	5.00	-
1200	296434.17	1350030.15	Картометрический	5.00	-
1201	296426.14	1350000.39	Картометрический	5.00	-
1202	296345.46	1350034.80	Картометрический	5.00	-
1203	296330.80	1350001.76	Картометрический	5.00	-
1204	296273.49	1350027.96	Аналитический	0.10	-
1205	296260.45	1350035.42	Аналитический	0.10	-
1206	296237.45	1350042.20	Аналитический	0.10	-

1	2	3	4	5	6
1207	296196.72	1350059.50	Картометрический	5.00	-
1208	296129.89	1350113.73	Картометрический	5.00	-
1209	296113.07	1350125.07	Картометрический	5.00	-
1210	296089.13	1350134.00	Картометрический	5.00	-
1211	296122.07	1350201.81	Картометрический	5.00	-
1212	296135.53	1350228.87	Картометрический	5.00	-
1213	296132.37	1350230.63	Картометрический	5.00	-
1214	296090.23	1350254.62	Картометрический	5.00	-
1215	296047.53	1350155.86	Картометрический	5.00	-
1216	296024.53	1350167.93	Картометрический	5.00	-
1217	295988.62	1350186.50	Картометрический	5.00	-
1218	296001.87	1350211.93	Картометрический	5.00	-
1219	295960.62	1350237.11	Картометрический	5.00	-
1220	295927.40	1350195.86	Картометрический	5.00	-
1221	295914.47	1350204.61	Картометрический	5.00	-
1222	295873.07	1350226.27	Картометрический	5.00	-
1223	295886.33	1350354.81	Аналитический	0.10	-
1224	295856.13	1350365.37	Аналитический	0.10	-
1225	295796.12	1350382.66	Картометрический	5.00	-
1226	295802.87	1350408.03	Картометрический	5.00	-
1227	295788.18	1350417.92	Картометрический	5.00	-
1228	295765.02	1350379.54	Картометрический	5.00	-
1229	295743.59	1350331.05	Картометрический	5.00	-
1230	295694.69	1350352.15	Картометрический	5.00	-
1231	295677.16	1350315.46	Картометрический	5.00	-
1232	295628.63	1350209.08	Картометрический	5.00	-
1233	295597.25	1350116.46	Картометрический	5.00	-
1234	295575.70	1350124.72	Картометрический	5.00	-
1235	295569.72	1350098.54	Картометрический	5.00	-
1236	295595.04	1350090.01	Картометрический	5.00	-
1237	295567.08	1350050.49	Картометрический	5.00	-
1238	295564.70	1350044.78	Аналитический	0.10	-
1239	295560.80	1350031.74	Аналитический	0.10	-
1240	295556.65	1350016.62	Картометрический	5.00	-
1241	295523.15	1350035.77	Картометрический	5.00	-
1242	295540.24	1350089.49	Картометрический	5.00	-
1243	295555.43	1350142.13	Картометрический	5.00	-
1244	295559.59	1350162.17	Картометрический	5.00	-
1245	295563.27	1350197.35	Картометрический	5.00	-
1246	295547.99	1350242.58	Картометрический	5.00	-
1247	295464.40	1350372.50	Картометрический	5.00	-
1248	295415.79	1350347.90	Картометрический	5.00	-
1249	295444.45	1350250.67	Картометрический	5.00	-
1250	295391.29	1350244.67	Картометрический	5.00	-
1251	295371.82	1350224.63	Картометрический	5.00	-
1252	295364.46	1350070.54	Картометрический	5.00	-
1253	295322.22	1350068.21	Картометрический	5.00	-
1254	295275.46	1350064.83	Картометрический	5.00	-

1	2	3	4	5	6
1255	295277.31	1350091.07	Картометрический	5.00	-
1256	295221.52	1350099.79	Картометрический	5.00	-
1257	295179.40	1350102.60	Картометрический	5.00	-
1258	295150.17	1350022.17	Аналитический	0.10	-
1259	295118.26	1350021.40	Картометрический	5.00	-
1260	295058.56	1350030.38	Картометрический	5.00	-
1261	295053.49	1350008.96	Картометрический	5.00	-
1262	294968.77	1350044.78	Картометрический	5.00	-
1263	294979.03	1350090.78	Картометрический	5.00	-
1264	294928.67	1350137.36	Картометрический	5.00	-
1265	294906.32	1350117.52	Картометрический	5.00	-
1266	294849.92	1350204.31	Аналитический	0.10	-
1267	294835.73	1350227.65	Аналитический	0.10	-
1268	294703.81	1350357.78	Картометрический	5.00	-
1269	294718.33	1350393.99	Картометрический	5.00	-
1270	294708.67	1350418.95	Картометрический	5.00	-
1271	294655.97	1350482.02	Картометрический	5.00	-
1272	294611.76	1350504.14	Картометрический	5.00	-
1273	294608.01	1350505.93	Картометрический	5.00	-
1274	294592.19	1350524.30	Картометрический	5.00	-
1275	294560.96	1350562.30	Картометрический	5.00	-
1276	294588.97	1350583.99	Картометрический	5.00	-
1277	294573.00	1350607.44	Картометрический	5.00	-
1278	294555.67	1350602.57	Картометрический	5.00	-
1279	294506.05	1350702.73	Картометрический	5.00	-
1280	294462.18	1350687.52	Картометрический	5.00	-
1281	294421.45	1350841.14	Картометрический	5.00	-
1282	294431.78	1350871.37	Картометрический	5.00	-
1283	294384.42	1350971.14	Картометрический	5.00	-
1284	294436.57	1350994.97	Картометрический	5.00	-
1285	294432.86	1351005.70	Картометрический	5.00	-
1286	294426.21	1351025.02	Картометрический	5.00	-
1287	294419.54	1351042.63	Картометрический	5.00	-
1288	294391.54	1351032.35	Картометрический	5.00	-
1289	294322.81	1351009.19	Картометрический	5.00	-
1290	294246.45	1350975.21	Картометрический	5.00	-
1291	294265.68	1350927.02	Картометрический	5.00	-
1292	294522.67	1350306.63	Картометрический	5.00	-
1293	294605.73	1350186.49	Картометрический	5.00	-
1294	295064.48	1349879.82	Картометрический	5.00	-
1295	295168.96	1349809.99	Картометрический	5.00	-
1296	295226.24	1349783.21	Картометрический	5.00	-
1297	295277.17	1349759.61	Картометрический	5.00	-
1298	295317.83	1349747.29	Картометрический	5.00	-
1299	295349.67	1349747.17	Картометрический	5.00	-
1300	295362.87	1349747.21	Картометрический	5.00	-
1301	295407.65	1349738.97	Картометрический	5.00	-
1302	295466.43	1349722.04	Картометрический	5.00	-

1	2	3	4	5	6
1303	295509.40	1349700.69	Картометрический	5.00	-
1304	295495.02	1349672.64	Картометрический	5.00	-
1305	295494.22	1349670.94	Картометрический	5.00	-
1306	295792.32	1349560.22	Картометрический	5.00	-
1307	295799.93	1349584.42	Картометрический	5.00	-
1308	295816.59	1349657.59	Картометрический	5.00	-
1309	295821.29	1349681.06	Картометрический	5.00	-
1310	295823.90	1349681.08	Картометрический	5.00	-
1311	295825.25	1349687.55	Картометрический	5.00	-
1312	295823.91	1349688.83	Картометрический	5.00	-
1313	295833.72	1349739.60	Картометрический	5.00	-
1314	295840.50	1349737.88	Картометрический	5.00	-
1315	295845.68	1349766.38	Аналитический	0.10	-
1316	295893.40	1349751.17	Аналитический	0.10	-
1317	295904.85	1349778.94	Картометрический	5.00	-
1318	295920.73	1349774.12	Картометрический	5.00	-
1319	295922.98	1349777.57	Картометрический	5.00	-
1320	295944.22	1349771.23	Картометрический	5.00	-
1321	295947.46	1349780.47	Картометрический	5.00	-
1322	295951.32	1349782.08	Картометрический	5.00	-
1323	295959.00	1349804.98	Картометрический	5.00	-
1324	295960.69	1349805.86	Картометрический	5.00	-
1325	295975.76	1349802.50	Картометрический	5.00	-
1326	296042.34	1349782.93	Картометрический	5.00	-
1327	296019.70	1349731.42	Картометрический	5.00	-
1328	296003.47	1349693.87	Картометрический	5.00	-
1329	295999.80	1349688.92	Картометрический	5.00	-
1330	295969.72	1349660.90	Картометрический	5.00	-
1331	296034.96	1349626.08	Картометрический	5.00	-
1332	296045.73	1349642.60	Картометрический	5.00	-
1333	296053.43	1349654.42	Картометрический	5.00	-
1334	296064.64	1349649.66	Картометрический	5.00	-
1335	296068.64	1349657.39	Картометрический	5.00	-
1336	296085.58	1349652.41	Картометрический	5.00	-
1337	296112.72	1349639.78	Картометрический	5.00	-
1338	296116.88	1349638.32	Картометрический	5.00	-
1339	296187.62	1349607.75	Картометрический	5.00	-
1340	296246.04	1349578.61	Картометрический	5.00	-
1341	296359.68	1349520.81	Картометрический	5.00	-
1342	296379.41	1349493.55	Картометрический	5.00	-
1343	296390.57	1349469.58	Картометрический	5.00	-
1344	296394.06	1349444.30	Картометрический	5.00	-
1345	296401.25	1349418.78	Картометрический	5.00	-
1346	296416.26	1349397.70	Картометрический	5.00	-
1347	296425.31	1349391.23	Картометрический	5.00	-
1348	296413.18	1349343.84	Картометрический	5.00	-
1349	296507.04	1349312.74	Картометрический	5.00	-
1350	296504.99	1349307.11	Картометрический	5.00	-

1	2	3	4	5	6
1351	296411.17	1349337.94	Картометрический	5.00	-
1352	296399.26	1349296.25	Картометрический	5.00	-
1353	296612.91	1349232.60	Картометрический	5.00	-
1354	296643.40	1349219.01	Картометрический	5.00	-
1158	296786.56	1349190.51	Картометрический	5.00	-
1355	295610.48	1349385.20	Картометрический	5.00	-
1356	295633.95	1349427.02	Картометрический	5.00	-
1357	295626.32	1349431.25	Картометрический	5.00	-
1358	295611.78	1349438.47	Картометрический	5.00	-
1359	295628.32	1349477.48	Картометрический	5.00	-
1360	295629.71	1349480.12	Картометрический	5.00	-
1361	295631.98	1349484.82	Картометрический	5.00	-
1362	295577.53	1349508.33	Картометрический	5.00	-
1363	295483.91	1349548.54	Картометрический	5.00	-
1364	295479.81	1349550.14	Картометрический	5.00	-
1365	295477.08	1349545.53	Картометрический	5.00	-
1366	295445.65	1349495.43	Картометрический	5.00	-
1367	295433.64	1349473.00	Картометрический	5.00	-
1368	295479.87	1349451.47	Картометрический	5.00	-
1369	295502.74	1349440.78	Картометрический	5.00	-
1370	295547.25	1349414.56	Картометрический	5.00	-
1371	295581.45	1349393.94	Картометрический	5.00	-
1372	295601.67	1349385.84	Картометрический	5.00	-
1355	295610.48	1349385.20	Картометрический	5.00	-
1373	295641.50	1350316.29	Картометрический	5.00	-
1374	295630.79	1350343.03	Картометрический	5.00	-
1375	295607.30	1350394.60	Картометрический	5.00	-
1376	295599.30	1350420.09	Картометрический	5.00	-
1377	295585.26	1350422.09	Картометрический	5.00	-
1378	295567.73	1350429.07	Картометрический	5.00	-
1379	295536.70	1350410.76	Картометрический	5.00	-
1380	295522.65	1350402.25	Картометрический	5.00	-
1381	295528.27	1350375.01	Картометрический	5.00	-
1382	295532.58	1350342.38	Картометрический	5.00	-
1383	295563.38	1350280.88	Картометрический	5.00	-
1384	295616.45	1350306.10	Картометрический	5.00	-
1385	295635.56	1350313.45	Картометрический	5.00	-
1373	295641.50	1350316.29	Картометрический	5.00	-
1386	295737.21	1348433.31	Картометрический	5.00	-
1387	295733.54	1348444.07	Картометрический	5.00	-
1388	295719.22	1348457.63	Картометрический	5.00	-
1389	295707.59	1348467.22	Картометрический	5.00	-
1390	295697.37	1348482.18	Картометрический	5.00	-
1391	295689.98	1348498.31	Картометрический	5.00	-
1392	295681.76	1348516.39	Картометрический	5.00	-

1	2	3	4	5	6
1393	295674.52	1348527.94	Картометрический	5.00	-
1394	295664.11	1348538.66	Картометрический	5.00	-
1395	295651.54	1348553.60	Картометрический	5.00	-
1396	295634.98	1348567.67	Картометрический	5.00	-
1397	295617.49	1348578.09	Картометрический	5.00	-
1398	295599.54	1348588.72	Картометрический	5.00	-
1399	295591.61	1348589.82	Картометрический	5.00	-
1400	295583.94	1348594.99	Картометрический	5.00	-
1401	295566.94	1348598.18	Картометрический	5.00	-
1402	295544.38	1348599.08	Картометрический	5.00	-
1403	295521.20	1348596.38	Картометрический	5.00	-
1404	295493.46	1348597.73	Картометрический	5.00	-
1405	295474.73	1348603.55	Картометрический	5.00	-
1406	295458.72	1348615.61	Картометрический	5.00	-
1407	295441.78	1348631.57	Картометрический	5.00	-
1408	295431.06	1348655.67	Картометрический	5.00	-
1409	295421.80	1348687.94	Картометрический	5.00	-
1410	295419.48	1348702.53	Картометрический	5.00	-
1411	295424.26	1348717.68	Картометрический	5.00	-
1412	295427.62	1348732.17	Картометрический	5.00	-
1413	295424.21	1348748.13	Картометрический	5.00	-
1414	295417.27	1348771.46	Картометрический	5.00	-
1415	295411.34	1348780.18	Картометрический	5.00	-
1416	295390.51	1348783.30	Картометрический	5.00	-
1417	295371.15	1348785.40	Картометрический	5.00	-
1418	295358.66	1348784.39	Картометрический	5.00	-
1419	295338.97	1348784.45	Картометрический	5.00	-
1420	295333.76	1348786.90	Картометрический	5.00	-
1421	295327.44	1348796.69	Картометрический	5.00	-
1422	295312.98	1348839.86	Картометрический	5.00	-
1423	295308.05	1348861.80	Картометрический	5.00	-
1424	295303.74	1348885.47	Картометрический	5.00	-
1425	295300.24	1348909.71	Картометрический	5.00	-
1426	295297.74	1348933.31	Картометрический	5.00	-
1427	295292.85	1348945.47	Картометрический	5.00	-
1428	295286.46	1348954.78	Картометрический	5.00	-
1429	295272.61	1348960.53	Картометрический	5.00	-
1430	295260.82	1348960.10	Картометрический	5.00	-
1431	295200.48	1348942.27	Картометрический	5.00	-
1432	295188.22	1348943.26	Картометрический	5.00	-
1433	295179.12	1348945.84	Картометрический	5.00	-
1434	295166.01	1348953.25	Картометрический	5.00	-
1435	295159.16	1348960.29	Картометрический	5.00	-
1436	295135.12	1348978.59	Картометрический	5.00	-
1437	295129.14	1348986.13	Картометрический	5.00	-
1438	295119.87	1349008.01	Картометрический	5.00	-
1439	295109.08	1349026.86	Картометрический	5.00	-
1440	295104.05	1349039.93	Картометрический	5.00	-

1	2	3	4	5	6
1441	295100.27	1349058.69	Картометрический	5.00	-
1442	295101.24	1349066.44	Картометрический	5.00	-
1443	295107.19	1349074.72	Картометрический	5.00	-
1444	295117.51	1349089.65	Картометрический	5.00	-
1445	295140.09	1349110.37	Картометрический	5.00	-
1446	295162.90	1349123.42	Картометрический	5.00	-
1447	295169.03	1349127.28	Картометрический	5.00	-
1448	295186.72	1349139.02	Картометрический	5.00	-
1449	295195.24	1349148.34	Картометрический	5.00	-
1450	295210.14	1349169.01	Картометрический	5.00	-
1451	295213.46	1349187.00	Картометрический	5.00	-
1452	295217.36	1349199.89	Картометрический	5.00	-
1453	295219.59	1349207.73	Картометрический	5.00	-
1454	295219.12	1349218.54	Картометрический	5.00	-
1455	295217.51	1349229.60	Картометрический	5.00	-
1456	295217.41	1349248.50	Картометрический	5.00	-
1457	295216.08	1349260.28	Картометрический	5.00	-
1458	295211.45	1349274.60	Картометрический	5.00	-
1459	295205.88	1349296.93	Картометрический	5.00	-
1460	295199.88	1349322.12	Картометрический	5.00	-
1461	295199.23	1349339.00	Картометрический	5.00	-
1462	295194.39	1349354.11	Картометрический	5.00	-
1463	295188.33	1349365.71	Картометрический	5.00	-
1464	295182.56	1349374.03	Картометрический	5.00	-
1465	295178.18	1349383.75	Картометрический	5.00	-
1466	295170.42	1349387.57	Картометрический	5.00	-
1467	295163.81	1349387.38	Картометрический	5.00	-
1468	295158.21	1349391.92	Картометрический	5.00	-
1469	295140.90	1349398.71	Картометрический	5.00	-
1470	295130.19	1349399.74	Картометрический	5.00	-
1471	295112.90	1349397.78	Картометрический	5.00	-
1472	295088.98	1349393.36	Картометрический	5.00	-
1473	295065.50	1349380.22	Картометрический	5.00	-
1474	295050.38	1349369.23	Картометрический	5.00	-
1475	295032.60	1349354.95	Картометрический	5.00	-
1476	295016.21	1349337.91	Картометрический	5.00	-
1477	294996.99	1349316.39	Картометрический	5.00	-
1478	294989.65	1349308.04	Картометрический	5.00	-
1479	294982.71	1349303.61	Картометрический	5.00	-
1480	294959.97	1349297.09	Картометрический	5.00	-
1481	294944.65	1349294.62	Картометрический	5.00	-
1482	294937.28	1349294.55	Картометрический	5.00	-
1483	294932.55	1349292.56	Картометрический	5.00	-
1484	294922.74	1349294.90	Картометрический	5.00	-
1485	294912.20	1349300.82	Картометрический	5.00	-
1486	294892.39	1349313.92	Картометрический	5.00	-
1487	294891.38	1349283.12	Картометрический	5.00	-
1488	294860.92	1349273.66	Картометрический	5.00	-

1	2	3	4	5	6
1489	294865.82	1349249.29	Картометрический	5.00	-
1490	294896.83	1349124.86	Картометрический	5.00	-
1491	294902.59	1349090.87	Картометрический	5.00	-
1492	294889.03	1349073.38	Аналитический	0.10	-
1493	294922.99	1349043.32	Картометрический	5.00	-
1494	294946.33	1349023.75	Картометрический	5.00	-
1495	294952.71	1349015.56	Картометрический	5.00	-
1496	294957.43	1349002.73	Картометрический	5.00	-
1497	294962.89	1348994.19	Картометрический	5.00	-
1498	294961.45	1348966.06	Картометрический	5.00	-
1499	294959.24	1348943.18	Картометрический	5.00	-
1500	294960.08	1348920.64	Картометрический	5.00	-
1501	294960.85	1348889.84	Картометрический	5.00	-
1502	294960.81	1348869.32	Картометрический	5.00	-
1503	294964.14	1348849.32	Картометрический	5.00	-
1504	294969.53	1348835.42	Картометрический	5.00	-
1505	294972.79	1348831.82	Картометрический	5.00	-
1506	294974.41	1348822.40	Картометрический	5.00	-
1507	294980.89	1348806.92	Картометрический	5.00	-
1508	294995.80	1348786.07	Картометрический	5.00	-
1509	295011.81	1348765.37	Картометрический	5.00	-
1510	295025.64	1348745.08	Картометрический	5.00	-
1511	295034.42	1348735.44	Картометрический	5.00	-
1512	295049.31	1348714.20	Картометрический	5.00	-
1513	295064.77	1348692.81	Картометрический	5.00	-
1514	295078.92	1348677.09	Картометрический	5.00	-
1515	295095.64	1348658.10	Картометрический	5.00	-
1516	295111.39	1348635.80	Картометрический	5.00	-
1517	295127.16	1348613.82	Картометрический	5.00	-
1518	295141.26	1348597.19	Картометрический	5.00	-
1519	295162.56	1348565.25	Картометрический	5.00	-
1520	295169.70	1348558.26	Картометрический	5.00	-
1521	295184.16	1348538.97	Картометрический	5.00	-
1522	295192.34	1348529.03	Картометрический	5.00	-
1523	295205.63	1348509.02	Картометрический	5.00	-
1524	295212.60	1348501.65	Картометрический	5.00	-
1525	295217.21	1348495.98	Картометрический	5.00	-
1526	295225.60	1348484.74	Картометрический	5.00	-
1527	295237.24	1348469.44	Картометрический	5.00	-
1528	295245.71	1348456.85	Картометрический	5.00	-
1529	295266.26	1348417.45	Картометрический	5.00	-
1530	295275.45	1348400.51	Картометрический	5.00	-
1531	295285.85	1348384.68	Картометрический	5.00	-
1532	295289.73	1348380.07	Картометрический	5.00	-
1533	295302.80	1348368.19	Картометрический	5.00	-
1534	295307.20	1348363.76	Картометрический	5.00	-
1535	295316.12	1348348.12	Картометрический	5.00	-
1536	295317.13	1348342.53	Картометрический	5.00	-

1	2	3	4	5	6
1537	295316.63	1348334.94	Картометрический	5.00	-
1538	295318.99	1348321.98	Картометрический	5.00	-
1539	295322.42	1348313.42	Картометрический	5.00	-
1540	295332.59	1348298.44	Картометрический	5.00	-
1541	295345.15	1348283.42	Картометрический	5.00	-
1542	295357.36	1348269.65	Картометрический	5.00	-
1543	295383.61	1348276.04	Картометрический	5.00	-
1544	295410.19	1348283.77	Картометрический	5.00	-
1545	295434.00	1348293.21	Картометрический	5.00	-
1546	295451.36	1348301.55	Картометрический	5.00	-
1547	295455.74	1348306.26	Картометрический	5.00	-
1548	295458.97	1348319.98	Картометрический	5.00	-
1549	295463.65	1348324.76	Картометрический	5.00	-
1550	295463.11	1348335.29	Картометрический	5.00	-
1551	295466.22	1348340.80	Картометрический	5.00	-
1552	295486.14	1348354.62	Картометрический	5.00	-
1553	295506.23	1348365.17	Картометрический	5.00	-
1554	295534.76	1348373.93	Картометрический	5.00	-
1555	295547.78	1348375.01	Картометрический	5.00	-
1556	295571.06	1348374.47	Картометрический	5.00	-
1557	295590.80	1348380.54	Картометрический	5.00	-
1558	295605.07	1348385.17	Картометрический	5.00	-
1559	295619.10	1348391.99	Картометрический	5.00	-
1560	295666.10	1348406.91	Картометрический	5.00	-
1561	295710.47	1348425.59	Картометрический	5.00	-
1386	295737.21	1348433.31	Картометрический	5.00	-
1562	295349.38	1348270.62	Картометрический	5.00	-
1563	295333.24	1348287.38	Картометрический	5.00	-
1564	295317.43	1348308.70	Картометрический	5.00	-
1565	295308.03	1348326.38	Картометрический	5.00	-
1566	295305.48	1348344.87	Картометрический	5.00	-
1567	295297.38	1348361.64	Картометрический	5.00	-
1568	295287.61	1348375.38	Картометрический	5.00	-
1569	295268.07	1348401.45	Картометрический	5.00	-
1570	295254.73	1348422.75	Картометрический	5.00	-
1571	295247.84	1348437.60	Картометрический	5.00	-
1572	295230.07	1348467.47	Картометрический	5.00	-
1573	295202.27	1348502.19	Картометрический	5.00	-
1574	295183.37	1348529.07	Картометрический	5.00	-
1575	295174.60	1348538.84	Картометрический	5.00	-
1576	295154.41	1348566.22	Картометрический	5.00	-
1577	295144.73	1348582.22	Картометрический	5.00	-
1578	295122.51	1348610.45	Картометрический	5.00	-
1579	295114.93	1348621.08	Картометрический	5.00	-
1580	295108.40	1348625.47	Картометрический	5.00	-
1581	295100.38	1348639.46	Картометрический	5.00	-
1582	295080.15	1348665.94	Картометрический	5.00	-

1	2	3	4	5	6
1583	295068.01	1348680.10	Картометрический	5.00	-
1584	295055.37	1348694.74	Картометрический	5.00	-
1585	295015.49	1348747.74	Картометрический	5.00	-
1586	295003.78	1348767.82	Картометрический	5.00	-
1587	294990.77	1348782.85	Картометрический	5.00	-
1588	294976.29	1348803.23	Картометрический	5.00	-
1589	294967.48	1348816.81	Картометрический	5.00	-
1590	294967.93	1348822.85	Картометрический	5.00	-
1591	294964.21	1348831.84	Картометрический	5.00	-
1592	294958.90	1348841.02	Картометрический	5.00	-
1593	294953.22	1348860.27	Картометрический	5.00	-
1594	294950.65	1348920.37	Картометрический	5.00	-
1595	294947.30	1348949.33	Картометрический	5.00	-
1596	294947.78	1348979.12	Картометрический	5.00	-
1597	294947.96	1348991.88	Картометрический	5.00	-
1598	294946.40	1349001.23	Картометрический	5.00	-
1599	294942.53	1349007.77	Картометрический	5.00	-
1600	294937.95	1349014.09	Картометрический	5.00	-
1601	294919.06	1349029.03	Картометрический	5.00	-
1602	294906.32	1349039.47	Картометрический	5.00	-
1603	294895.66	1349053.51	Картометрический	5.00	-
1604	294880.72	1349065.46	Картометрический	5.00	-
1605	294867.07	1349070.91	Картометрический	5.00	-
1606	294857.28	1349076.27	Картометрический	5.00	-
1607	294841.83	1349080.24	Картометрический	5.00	-
1608	294830.96	1349081.06	Картометрический	5.00	-
1609	294793.24	1349089.40	Картометрический	5.00	-
1610	294723.96	1349080.20	Картометрический	5.00	-
1611	294674.12	1349071.81	Картометрический	5.00	-
1612	294654.29	1349083.10	Картометрический	5.00	-
1613	294644.03	1349082.71	Картометрический	5.00	-
1614	294583.57	1349086.26	Картометрический	5.00	-
1615	294539.93	1349093.18	Картометрический	5.00	-
1616	294524.04	1349041.61	Картометрический	5.00	-
1617	294419.69	1349135.56	Картометрический	5.00	-
1618	294389.23	1349140.44	Картометрический	5.00	-
1619	294368.56	1349148.05	Картометрический	5.00	-
1620	294356.97	1349160.62	Картометрический	5.00	-
1621	294347.29	1349167.35	Картометрический	5.00	-
1622	294319.27	1349155.94	Картометрический	5.00	-
1623	294312.05	1349170.25	Картометрический	5.00	-
1624	294258.60	1349308.20	Картометрический	5.00	-
1625	294383.65	1349382.78	Картометрический	5.00	-
1626	294393.51	1349367.17	Картометрический	5.00	-
1627	294514.50	1349437.19	Картометрический	5.00	-
1628	294533.75	1349410.28	Картометрический	5.00	-
1629	294546.53	1349386.45	Картометрический	5.00	-
1630	294615.71	1349418.57	Картометрический	5.00	-

1	2	3	4	5	6
1631	294618.49	1349427.04	Картометрический	5.00	-
1632	294618.89	1349433.67	Картометрический	5.00	-
1633	294613.33	1349447.95	Картометрический	5.00	-
1634	294603.30	1349461.70	Картометрический	5.00	-
1635	294599.44	1349466.82	Картометрический	5.00	-
1636	294598.88	1349468.91	Картометрический	5.00	-
1637	294599.99	1349474.16	Картометрический	5.00	-
1638	294598.35	1349481.58	Картометрический	5.00	-
1639	294587.15	1349496.67	Картометрический	5.00	-
1640	294576.57	1349504.70	Картометрический	5.00	-
1641	294561.28	1349511.18	Картометрический	5.00	-
1642	294552.05	1349514.13	Картометрический	5.00	-
1643	294542.76	1349514.11	Картометрический	5.00	-
1644	294524.46	1349521.17	Картометрический	5.00	-
1645	294503.90	1349524.83	Картометрический	5.00	-
1646	294493.37	1349527.50	Картометрический	5.00	-
1647	294467.22	1349528.68	Картометрический	5.00	-
1648	294441.60	1349533.12	Картометрический	5.00	-
1649	294425.92	1349529.75	Картометрический	5.00	-
1650	294414.32	1349525.11	Картометрический	5.00	-
1651	294405.18	1349524.12	Картометрический	5.00	-
1652	294277.97	1349459.17	Картометрический	5.00	-
1653	294131.65	1349646.53	Картометрический	5.00	-
1654	294112.21	1349664.47	Картометрический	5.00	-
1655	294126.13	1349681.31	Картометрический	5.00	-
1656	294112.59	1349694.21	Картометрический	5.00	-
1657	294004.31	1349809.44	Картометрический	5.00	-
1658	293998.61	1349817.39	Картометрический	5.00	-
1659	293937.40	1349858.74	Картометрический	5.00	-
1660	293927.27	1349873.48	Картометрический	5.00	-
1661	293803.76	1350041.75	Аналитический	0.10	-
1662	293684.96	1350201.95	Картометрический	5.00	-
1663	293679.44	1350214.50	Картометрический	5.00	-
1664	293656.56	1350279.57	Картометрический	5.00	-
1665	293651.50	1350290.44	Картометрический	5.00	-
1666	293607.75	1350425.56	Картометрический	5.00	-
1667	293627.83	1350437.22	Картометрический	5.00	-
1668	293623.18	1350449.56	Аналитический	0.10	-
1669	293617.85	1350462.87	Аналитический	0.10	-
1670	293598.84	1350457.72	Картометрический	5.00	-
1671	293556.78	1350588.23	Картометрический	5.00	-
1672	293462.90	1350905.80	Картометрический	5.00	-
1673	293457.91	1350917.43	Картометрический	5.00	-
1674	293417.59	1351043.37	Картометрический	5.00	-
1675	293469.33	1351068.04	Картометрический	5.00	-
1676	293454.88	1351117.56	Картометрический	5.00	-
1677	293447.32	1351136.92	Картометрический	5.00	-
1678	293435.83	1351223.01	Картометрический	5.00	-

1	2	3	4	5	6
1679	293430.17	1351243.55	Картометрический	5.00	-
1680	293368.94	1351388.56	Картометрический	5.00	-
1681	293252.54	1351355.24	Картометрический	5.00	-
1682	293212.21	1351338.40	Картометрический	5.00	-
1683	293204.44	1351335.48	Картометрический	5.00	-
1684	293240.47	1351197.59	Картометрический	5.00	-
1685	293224.78	1351193.57	Картометрический	5.00	-
1686	293197.65	1351186.48	Картометрический	5.00	-
1687	293203.98	1351162.29	Картометрический	5.00	-
1688	293184.47	1351157.11	Картометрический	5.00	-
1689	293156.83	1351149.71	Картометрический	5.00	-
1690	293120.71	1351141.31	Картометрический	5.00	-
1691	293133.40	1351079.89	Картометрический	5.00	-
1692	293155.66	1351044.12	Картометрический	5.00	-
1693	293187.89	1351010.44	Картометрический	5.00	-
1694	293193.93	1350982.44	Картометрический	5.00	-
1695	293080.49	1350946.21	Картометрический	5.00	-
1696	293095.11	1350889.48	Картометрический	5.00	-
1697	293160.21	1350713.05	Картометрический	5.00	-
1698	293181.37	1350600.01	Картометрический	5.00	-
1699	293355.49	1350632.36	Картометрический	5.00	-
1700	293370.90	1350588.64	Картометрический	5.00	-
1701	293390.36	1350594.58	Картометрический	5.00	-
1702	293423.17	1350436.33	Картометрический	5.00	-
1703	293445.58	1350355.95	Картометрический	5.00	-
1704	293498.67	1350203.58	Картометрический	5.00	-
1705	293447.20	1350185.26	Картометрический	5.00	-
1706	293433.69	1350180.67	Картометрический	5.00	-
1707	293444.89	1350138.29	Картометрический	5.00	-
1708	293439.66	1350118.38	Картометрический	5.00	-
1709	293441.29	1350089.90	Картометрический	5.00	-
1710	293444.97	1350073.21	Картометрический	5.00	-
1711	293460.91	1350031.86	Картометрический	5.00	-
1712	293479.88	1349977.32	Картометрический	5.00	-
1713	293485.95	1349960.31	Картометрический	5.00	-
1714	293540.56	1349834.88	Аналитический	0.10	-
1715	293552.72	1349809.97	Аналитический	0.10	-
1716	293623.82	1349652.57	Картометрический	5.00	-
1717	293641.09	1349659.42	Картометрический	5.00	-
1718	293673.13	1349589.59	Картометрический	5.00	-
1719	293710.94	1349566.65	Картометрический	5.00	-
1720	293788.67	1349464.85	Картометрический	5.00	-
1721	293825.83	1349406.65	Картометрический	5.00	-
1722	293886.24	1349324.64	Картометрический	5.00	-
1723	293901.73	1349307.98	Картометрический	5.00	-
1724	293919.16	1349288.02	Картометрический	5.00	-
1725	294007.98	1349202.14	Картометрический	5.00	-
1726	294014.48	1349195.71	Картометрический	5.00	-

1	2	3	4	5	6
1727	294046.43	1349151.74	Картометрический	5.00	-
1728	294058.68	1349127.97	Картометрический	5.00	-
1729	294063.87	1349118.97	Картометрический	5.00	-
1730	294044.54	1349108.10	Картометрический	5.00	-
1731	294095.10	1349019.82	Картометрический	5.00	-
1732	294111.84	1348997.12	Аналитический	0.10	-
1733	294119.13	1349001.22	Картометрический	5.00	-
1734	294142.47	1349013.52	Картометрический	5.00	-
1735	294213.90	1349053.02	Картометрический	5.00	-
1736	294248.86	1349004.17	Картометрический	5.00	-
1737	294274.94	1348997.55	Картометрический	5.00	-
1738	294290.92	1348995.29	Картометрический	5.00	-
1739	294363.47	1348920.30	Картометрический	5.00	-
1740	294397.34	1348882.46	Картометрический	5.00	-
1741	294481.49	1348788.88	Картометрический	5.00	-
1742	294560.47	1348720.03	Картометрический	5.00	-
1743	294581.27	1348706.36	Картометрический	5.00	-
1744	294616.55	1348689.93	Картометрический	5.00	-
1745	294628.88	1348683.26	Картометрический	5.00	-
1746	294621.79	1348670.46	Картометрический	5.00	-
1747	294599.57	1348632.33	Картометрический	5.00	-
1748	294597.83	1348633.18	Картометрический	5.00	-
1749	294591.72	1348631.74	Картометрический	5.00	-
1750	294587.42	1348632.61	Картометрический	5.00	-
1751	294579.26	1348624.75	Картометрический	5.00	-
1752	294581.08	1348606.89	Картометрический	5.00	-
1753	294542.60	1348598.23	Картометрический	5.00	-
1754	294434.23	1348614.31	Картометрический	5.00	-
1755	294437.69	1348620.46	Картометрический	5.00	-
1756	294436.74	1348620.94	Картометрический	5.00	-
1757	294441.54	1348629.49	Картометрический	5.00	-
1758	294442.53	1348629.06	Картометрический	5.00	-
1759	294445.46	1348634.26	Картометрический	5.00	-
1760	294424.84	1348646.74	Картометрический	5.00	-
1761	294424.10	1348645.60	Картометрический	5.00	-
1762	294417.70	1348649.49	Картометрический	5.00	-
1763	294415.72	1348650.68	Картометрический	5.00	-
1764	294409.54	1348642.70	Картометрический	5.00	-
1765	294381.39	1348658.43	Картометрический	5.00	-
1766	294373.64	1348662.34	Аналитический	0.10	-
1767	294371.28	1348615.72	Картометрический	5.00	-
1768	294308.92	1348621.74	Картометрический	5.00	-
1769	294305.57	1348655.31	Картометрический	5.00	-
1770	294319.04	1348654.96	Картометрический	5.00	-
1771	294320.01	1348662.37	Картометрический	5.00	-
1772	294334.23	1348665.92	Картометрический	5.00	-
1773	294336.37	1348669.83	Аналитический	0.10	-
1774	294342.71	1348681.38	Аналитический	0.10	-

1	2	3	4	5	6
1775	294356.73	1348707.36	Аналитический	0.10	-
1776	294358.13	1348709.95	Аналитический	0.10	-
1777	294364.56	1348721.51	Картометрический	5.00	-
1778	294310.28	1348754.08	Аналитический	0.10	-
1779	294314.28	1348761.63	Аналитический	0.10	-
1780	294287.79	1348775.79	Аналитический	0.10	-
1781	294284.07	1348768.25	Аналитический	0.10	-
1782	294258.99	1348780.50	Картометрический	5.00	-
1783	294245.35	1348793.20	Картометрический	5.00	-
1784	294238.67	1348792.53	Картометрический	5.00	-
1785	294236.25	1348785.97	Картометрический	5.00	-
1786	294233.63	1348779.40	Картометрический	5.00	-
1787	294164.03	1348808.36	Картометрический	5.00	-
1788	294164.10	1348805.61	Картометрический	5.00	-
1789	294161.50	1348788.58	Картометрический	5.00	-
1790	294159.94	1348778.45	Картометрический	5.00	-
1791	294160.06	1348778.14	Картометрический	5.00	-
1792	294158.79	1348760.64	Картометрический	5.00	-
1793	294160.50	1348712.23	Картометрический	5.00	-
1794	294160.41	1348705.13	Картометрический	5.00	-
1795	294159.81	1348700.05	Картометрический	5.00	-
1796	294147.82	1348703.30	Картометрический	5.00	-
1797	294146.51	1348705.44	Картометрический	5.00	-
1798	294122.46	1348707.51	Картометрический	5.00	-
1799	294123.08	1348719.96	Картометрический	5.00	-
1800	294118.16	1348720.44	Картометрический	5.00	-
1801	294118.67	1348728.08	Картометрический	5.00	-
1802	294075.37	1348730.45	Картометрический	5.00	-
1803	294078.17	1348785.48	Картометрический	5.00	-
1804	294079.52	1348830.45	Картометрический	5.00	-
1805	294044.23	1348835.61	Картометрический	5.00	-
1806	293983.24	1348837.28	Картометрический	5.00	-
1807	293900.27	1348840.66	Картометрический	5.00	-
1808	293814.67	1348843.15	Картометрический	5.00	-
1809	293722.58	1348848.17	Картометрический	5.00	-
1810	293695.77	1348850.06	Картометрический	5.00	-
1811	293609.82	1348856.90	Картометрический	5.00	-
1812	293470.03	1348870.00	Картометрический	5.00	-
1813	293411.47	1348874.60	Картометрический	5.00	-
1814	293288.08	1348885.41	Картометрический	5.00	-
1815	293236.04	1348890.65	Картометрический	5.00	-
1816	293233.26	1348890.93	Картометрический	5.00	-
1817	293200.05	1348893.33	Картометрический	5.00	-
1818	293188.81	1348634.19	Картометрический	5.00	-
1819	293341.44	1348628.57	Картометрический	5.00	-
1820	293436.92	1348635.15	Картометрический	5.00	-
1821	293578.70	1348621.21	Картометрический	5.00	-
1822	293703.43	1348599.90	Картометрический	5.00	-

1	2	3	4	5	6
1823	293747.01	1348596.23	Картометрический	5.00	-
1824	293762.02	1348600.86	Картометрический	5.00	-
1825	293815.48	1348631.96	Картометрический	5.00	-
1826	293825.88	1348630.41	Картометрический	5.00	-
1827	293823.65	1348592.86	Картометрический	5.00	-
1828	293831.26	1348565.62	Картометрический	5.00	-
1829	293863.08	1348529.85	Картометрический	5.00	-
1830	293806.33	1348512.20	Картометрический	5.00	-
1831	293781.72	1348491.59	Картометрический	5.00	-
1832	293754.00	1348522.11	Картометрический	5.00	-
1833	293718.40	1348531.14	Картометрический	5.00	-
1834	293664.44	1348533.56	Картометрический	5.00	-
1835	293652.73	1348527.99	Картометрический	5.00	-
1836	293623.44	1348492.41	Картометрический	5.00	-
1837	293613.36	1348500.16	Картометрический	5.00	-
1838	293585.28	1348466.65	Картометрический	5.00	-
1839	293534.26	1348408.31	Картометрический	5.00	-
1840	293521.69	1348372.47	Картометрический	5.00	-
1841	293484.18	1348363.41	Картометрический	5.00	-
1842	293410.97	1348432.75	Картометрический	5.00	-
1843	293374.95	1348447.60	Картометрический	5.00	-
1844	293327.32	1348430.20	Картометрический	5.00	-
1845	293326.53	1348349.28	Картометрический	5.00	-
1846	293360.42	1348277.87	Картометрический	5.00	-
1847	293333.30	1348262.70	Картометрический	5.00	-
1848	293307.74	1348174.57	Картометрический	5.00	-
1849	293326.33	1348116.28	Картометрический	5.00	-
1850	293346.07	1348091.52	Аналитический	0.10	-
1851	293368.11	1348058.14	Аналитический	0.10	-
1852	293407.10	1348009.36	Картометрический	5.00	-
1853	293436.90	1348020.83	Картометрический	5.00	-
1854	293461.21	1347999.09	Картометрический	5.00	-
1855	293533.19	1348066.58	Картометрический	5.00	-
1856	293570.49	1348097.02	Картометрический	5.00	-
1857	293587.58	1348090.39	Картометрический	5.00	-
1858	293677.29	1348168.07	Картометрический	5.00	-
1859	293757.08	1348228.51	Картометрический	5.00	-
1860	293798.46	1348255.92	Картометрический	5.00	-
1861	293887.96	1348324.82	Картометрический	5.00	-
1862	293900.96	1348314.31	Картометрический	5.00	-
1863	293915.50	1348338.02	Аналитический	0.10	-
1864	293923.36	1348354.57	Аналитический	0.10	-
1865	293936.53	1348348.77	Картометрический	5.00	-
1866	293974.41	1348401.35	Картометрический	5.00	-
1867	294010.24	1348417.34	Аналитический	0.10	-
1868	294047.06	1348429.73	Картометрический	5.00	-
1869	294137.29	1348441.87	Картометрический	5.00	-
1870	294135.16	1348485.25	Картометрический	5.00	-

1	2	3	4	5	6
1871	294218.74	1348480.01	Картометрический	5.00	-
1872	294261.65	1348471.95	Картометрический	5.00	-
1873	294289.52	1348448.25	Картометрический	5.00	-
1874	294327.91	1348435.18	Картометрический	5.00	-
1875	294341.68	1348433.14	Картометрический	5.00	-
1876	294408.03	1348430.18	Картометрический	5.00	-
1877	294506.62	1348423.48	Картометрический	5.00	-
1878	294519.72	1348423.18	Картометрический	5.00	-
1879	294625.93	1348420.92	Картометрический	5.00	-
1880	294777.79	1348411.84	Картометрический	5.00	-
1881	294860.49	1348398.66	Картометрический	5.00	-
1882	294864.52	1348384.31	Картометрический	5.00	-
1883	294877.44	1348384.17	Картометрический	5.00	-
1884	294891.81	1348382.28	Картометрический	5.00	-
1885	294915.83	1348369.17	Картометрический	5.00	-
1886	294932.17	1348349.01	Картометрический	5.00	-
1887	294944.05	1348330.71	Картометрический	5.00	-
1888	294952.84	1348320.64	Картометрический	5.00	-
1889	294972.79	1348306.19	Картометрический	5.00	-
1890	294992.34	1348295.43	Картометрический	5.00	-
1891	295031.33	1348278.82	Картометрический	5.00	-
1892	295066.78	1348260.59	Картометрический	5.00	-
1893	295116.92	1348240.02	Картометрический	5.00	-
1894	295144.55	1348232.21	Картометрический	5.00	-
1895	295160.01	1348229.21	Картометрический	5.00	-
1896	295172.59	1348231.08	Картометрический	5.00	-
1897	295183.38	1348237.82	Картометрический	5.00	-
1898	295210.77	1348253.60	Картометрический	5.00	-
1899	295231.74	1348261.06	Картометрический	5.00	-
1900	295245.45	1348264.40	Картометрический	5.00	-
1901	295270.74	1348268.27	Картометрический	5.00	-
1902	295294.66	1348275.86	Картометрический	5.00	-
1903	295309.21	1348275.86	Картометрический	5.00	-
1562	295349.38	1348270.62	Картометрический	5.00	-
1904	294023.01	1348588.77	Картометрический	5.00	-
1905	294021.62	1348590.56	Картометрический	5.00	-
1906	294012.53	1348602.09	Картометрический	5.00	-
1907	294012.93	1348603.94	Картометрический	5.00	-
1908	294003.47	1348615.58	Картометрический	5.00	-
1909	294018.59	1348629.96	Картометрический	5.00	-
1910	294024.28	1348632.42	Картометрический	5.00	-
1911	294035.87	1348626.48	Картометрический	5.00	-
1912	294047.96	1348625.91	Картометрический	5.00	-
1913	294048.42	1348640.25	Картометрический	5.00	-
1914	294008.61	1348650.52	Картометрический	5.00	-
1915	293960.97	1348645.90	Картометрический	5.00	-
1916	293958.86	1348643.78	Картометрический	5.00	-

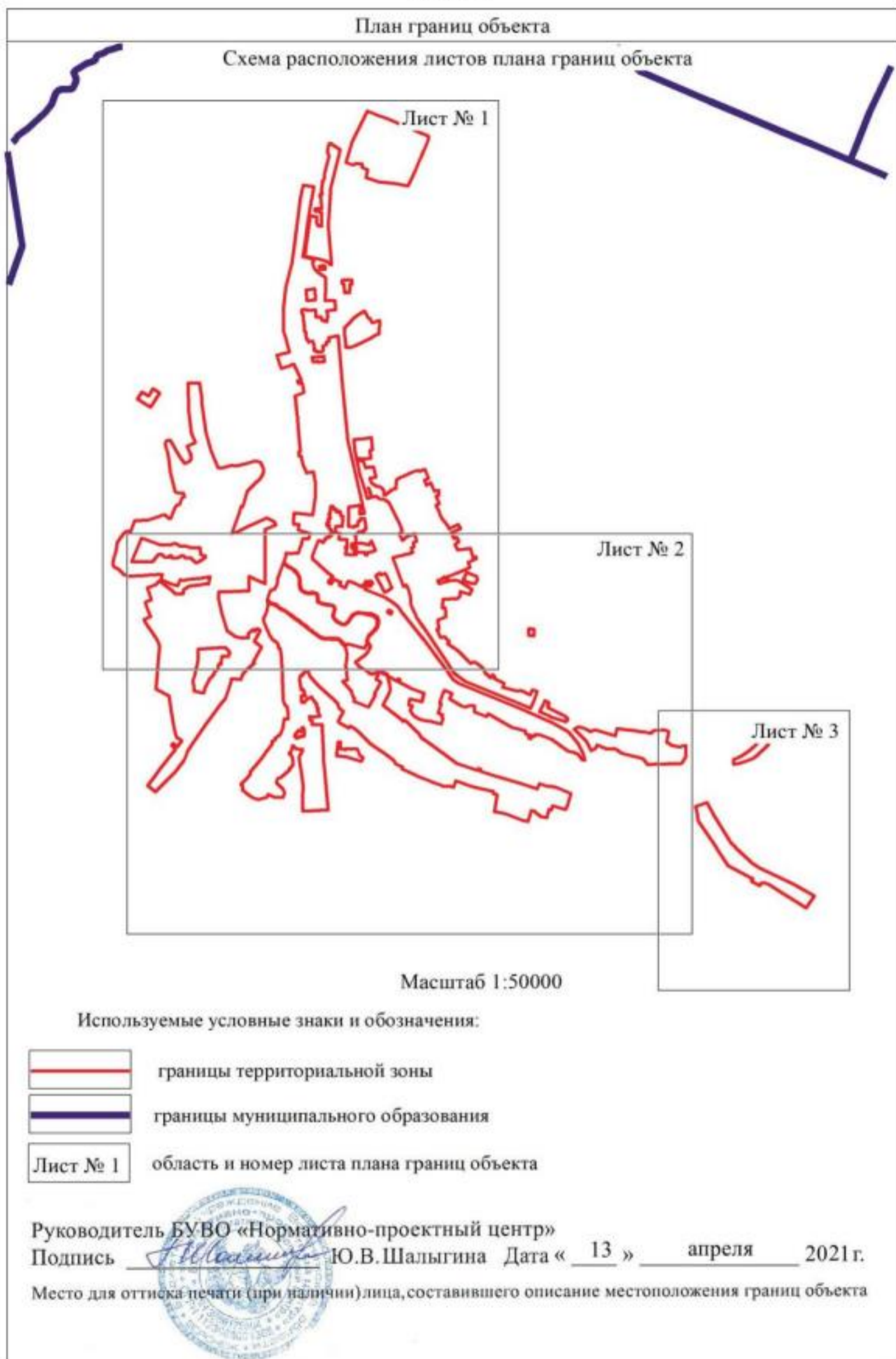
1	2	3	4	5	6
1917	293956.44	1348642.17	Картометрический	5.00	-
1918	293955.51	1348624.46	Картометрический	5.00	-
1919	293961.94	1348621.02	Картометрический	5.00	-
1920	293961.63	1348620.35	Картометрический	5.00	-
1921	293950.82	1348601.56	Картометрический	5.00	-
1922	293957.64	1348597.74	Картометрический	5.00	-
1923	293947.46	1348587.10	Картометрический	5.00	-
1924	293945.21	1348588.66	Картометрический	5.00	-
1925	293935.18	1348572.58	Картометрический	5.00	-
1926	293956.40	1348553.61	Картометрический	5.00	-
1927	293959.80	1348556.52	Картометрический	5.00	-
1928	293967.74	1348546.97	Картометрический	5.00	-
1904	294023.01	1348588.77	Картометрический	5.00	-
1929	293898.76	1348996.92	Картометрический	5.00	-
1930	293896.80	1349018.23	Картометрический	5.00	-
1931	293896.54	1349023.55	Картометрический	5.00	-
1932	293825.47	1349020.75	Картометрический	5.00	-
1933	293825.68	1349049.82	Картометрический	5.00	-
1934	293819.82	1349070.17	Картометрический	5.00	-
1935	293825.84	1349070.98	Картометрический	5.00	-
1936	293826.76	1349194.06	Картометрический	5.00	-
1937	293757.31	1349222.18	Картометрический	5.00	-
1938	293735.72	1349253.07	Картометрический	5.00	-
1939	293697.95	1349232.84	Картометрический	5.00	-
1940	293747.76	1349081.32	Картометрический	5.00	-
1941	293759.47	1348981.39	Картометрический	5.00	-
1942	293827.19	1348989.68	Картометрический	5.00	-
1943	293837.59	1348990.78	Картометрический	5.00	-
1944	293862.18	1348992.36	Картометрический	5.00	-
1929	293898.76	1348996.92	Картометрический	5.00	-
1945	295061.59	1350955.45	Картометрический	5.00	-
1946	295055.01	1351012.11	Картометрический	5.00	-
1947	295027.75	1351010.20	Картометрический	5.00	-
1948	294986.44	1351008.64	Картометрический	5.00	-
1949	294989.35	1350975.12	Картометрический	5.00	-
1950	294990.84	1350956.06	Картометрический	5.00	-
1951	295014.91	1350955.84	Картометрический	5.00	-
1952	295045.00	1350955.88	Картометрический	5.00	-
1945	295061.59	1350955.45	Картометрический	5.00	-
1953	294324.19	1351120.69	Картометрический	5.00	-
1954	294307.19	1351154.09	Картометрический	5.00	-
1955	294301.65	1351164.27	Картометрический	5.00	-
1956	294298.36	1351163.91	Картометрический	5.00	-
1957	294271.90	1351148.00	Картометрический	5.00	-
1958	294262.69	1351161.66	Картометрический	5.00	-

1	2	3	4	5	6
1959	294249.05	1351154.15	Картометрический	5.00	-
1960	294180.47	1351297.33	Картометрический	5.00	-
1961	294160.50	1351334.73	Картометрический	5.00	-
1962	294131.95	1351356.79	Картометрический	5.00	-
1963	294106.92	1351334.56	Картометрический	5.00	-
1964	294112.09	1351328.61	Картометрический	5.00	-
1965	294121.87	1351297.18	Картометрический	5.00	-
1966	294131.93	1351262.91	Картометрический	5.00	-
1967	294143.85	1351222.93	Картометрический	5.00	-
1968	294151.84	1351189.08	Картометрический	5.00	-
1969	294174.55	1351155.23	Картометрический	5.00	-
1970	294210.37	1351065.56	Картометрический	5.00	-
1971	294237.75	1351079.23	Картометрический	5.00	-
1972	294285.91	1351103.02	Картометрический	5.00	-
1953	294324.19	1351120.69	Картометрический	5.00	-
1973	294028.78	1351424.28	Картометрический	5.00	-
1974	294053.90	1351465.36	Картометрический	5.00	-
1975	294045.68	1351507.09	Картометрический	5.00	-
1976	294024.23	1351557.99	Картометрический	5.00	-
1977	294004.80	1351589.21	Картометрический	5.00	-
1978	294015.45	1351612.84	Картометрический	5.00	-
1979	294021.26	1351628.82	Картометрический	5.00	-
1980	294021.34	1351652.75	Картометрический	5.00	-
1981	293961.80	1351845.07	Картометрический	5.00	-
1982	293998.53	1351854.49	Картометрический	5.00	-
1983	294037.40	1351863.94	Картометрический	5.00	-
1984	294028.73	1351928.05	Картометрический	5.00	-
1985	294016.90	1352038.60	Картометрический	5.00	-
1986	294002.04	1352144.12	Картометрический	5.00	-
1987	294000.09	1352162.81	Картометрический	5.00	-
1988	293988.73	1352214.94	Картометрический	5.00	-
1989	294003.97	1352222.03	Картометрический	5.00	-
1990	294013.52	1352236.31	Картометрический	5.00	-
1991	294018.06	1352256.05	Картометрический	5.00	-
1992	294022.68	1352314.89	Картометрический	5.00	-
1993	294019.97	1352357.06	Картометрический	5.00	-
1994	294006.65	1352394.74	Картометрический	5.00	-
1995	293897.69	1352375.19	Картометрический	5.00	-
1996	293891.56	1352393.12	Картометрический	5.00	-
1997	293866.59	1352424.80	Картометрический	5.00	-
1998	293849.86	1352504.95	Картометрический	5.00	-
1999	293861.08	1352547.89	Картометрический	5.00	-
2000	293860.16	1352572.85	Картометрический	5.00	-
2001	293751.72	1352572.65	Картометрический	5.00	-
2002	293683.18	1352533.22	Картометрический	5.00	-
2003	293680.44	1352524.00	Картометрический	5.00	-
2004	293669.13	1352236.57	Картометрический	5.00	-

1	2	3	4	5	6
2005	293666.77	1352179.64	Картометрический	5.00	-
2006	293731.20	1352131.25	Картометрический	5.00	-
2007	293784.53	1351909.82	Картометрический	5.00	-
2008	293827.17	1351848.49	Картометрический	5.00	-
2009	293827.09	1351757.00	Картометрический	5.00	-
2010	293869.60	1351660.81	Картометрический	5.00	-
2011	293834.42	1351643.78	Аналитический	0.10	-
2012	293810.87	1351596.62	Картометрический	5.00	-
2013	293905.94	1351547.64	Картометрический	5.00	-
2014	294006.21	1351448.85	Картометрический	5.00	-
2015	294016.14	1351438.77	Картометрический	5.00	-
1973	294028.78	1351424.28	Картометрический	5.00	-
2016	293721.93	1353064.21	Картометрический	5.00	-
2017	293733.95	1353104.10	Картометрический	5.00	-
2018	293761.83	1353157.08	Картометрический	5.00	-
2019	293813.44	1353228.55	Картометрический	5.00	-
2020	293868.67	1353295.57	Картометрический	5.00	-
2021	293926.85	1353338.53	Картометрический	5.00	-
2022	293937.09	1353366.19	Картометрический	5.00	-
2023	293874.20	1353423.69	Картометрический	5.00	-
2024	293753.65	1353297.87	Картометрический	5.00	-
2025	293725.45	1353256.84	Картометрический	5.00	-
2026	293682.53	1353138.34	Картометрический	5.00	-
2027	293671.67	1353066.92	Картометрический	5.00	-
2016	293721.93	1353064.21	Картометрический	5.00	-
2028	293234.75	1352672.46	Картометрический	5.00	-
2029	293277.71	1352787.98	Картометрический	5.00	-
2030	293135.91	1352867.74	Картометрический	5.00	-
2031	292870.77	1353031.96	Картометрический	5.00	-
2032	292807.41	1353090.13	Картометрический	5.00	-
2033	292794.75	1353101.77	Картометрический	5.00	-
2034	292653.08	1353254.77	Картометрический	5.00	-
2035	292607.56	1353324.97	Картометрический	5.00	-
2036	292433.50	1353688.65	Картометрический	5.00	-
2037	292316.34	1353894.67	Картометрический	5.00	-
2038	292192.59	1353811.87	Картометрический	5.00	-
2039	292271.76	1353680.97	Картометрический	5.00	-
2040	292342.54	1353573.07	Картометрический	5.00	-
2041	292423.35	1353443.76	Аналитический	0.10	-
2042	292434.02	1353427.37	Аналитический	0.10	-
2043	292441.19	1353409.30	Картометрический	5.00	-
2044	292451.21	1353385.37	Картометрический	5.00	-
2045	292447.34	1353347.80	Картометрический	5.00	-
2046	292420.04	1353330.56	Картометрический	5.00	-
2047	292466.98	1353247.75	Картометрический	5.00	-
2048	292494.51	1353263.22	Картометрический	5.00	-

1	2	3	4	5	6
2049	292526.95	1353192.57	Аналитический	0.10	-
2050	292534.57	1353177.71	Аналитический	0.10	-
2051	292567.32	1353115.22	Картометрический	5.00	-
2052	292627.60	1353007.38	Картометрический	5.00	-
2053	292660.39	1352982.81	Картометрический	5.00	-
2054	292788.98	1352901.48	Картометрический	5.00	-
2055	292805.37	1352891.74	Картометрический	5.00	-
2056	293061.60	1352715.84	Картометрический	5.00	-
2057	293085.41	1352700.64	Картометрический	5.00	-
2058	293103.43	1352695.21	Картометрический	5.00	-
2059	293174.51	1352689.88	Картометрический	5.00	-
2028	293234.75	1352672.46	Картометрический	5.00	-
3. Сведения о характерных точках части (частей) границы объекта					
Обозначение характерных точек части границы	Координаты, м		Метод определения координат характерной точки	Средняя квадратическая погрешность положения характерной точки (Mt), м	Описание обозначения точки на местности (при наличии)
	X	Y			
1	2	3	4	5	6
Часть №					
-	-	-	-	-	-

Раздел 4



Билээн үзүүлэлт
Хүснэгт 1



Масштаб 1:400

Шалбаруулсан газрын хил
— — — — — 100м-ийн радиустай бүс
— — — — — 200м-ийн радиустай бүс

Урьдчилсан гэрээний үндсэн дээр
Бичиг 1:2000-ийн масштабын Билээн 11-аас 14-ийг хүртэл
Билээн 11-аас 14-ийг хүртэл

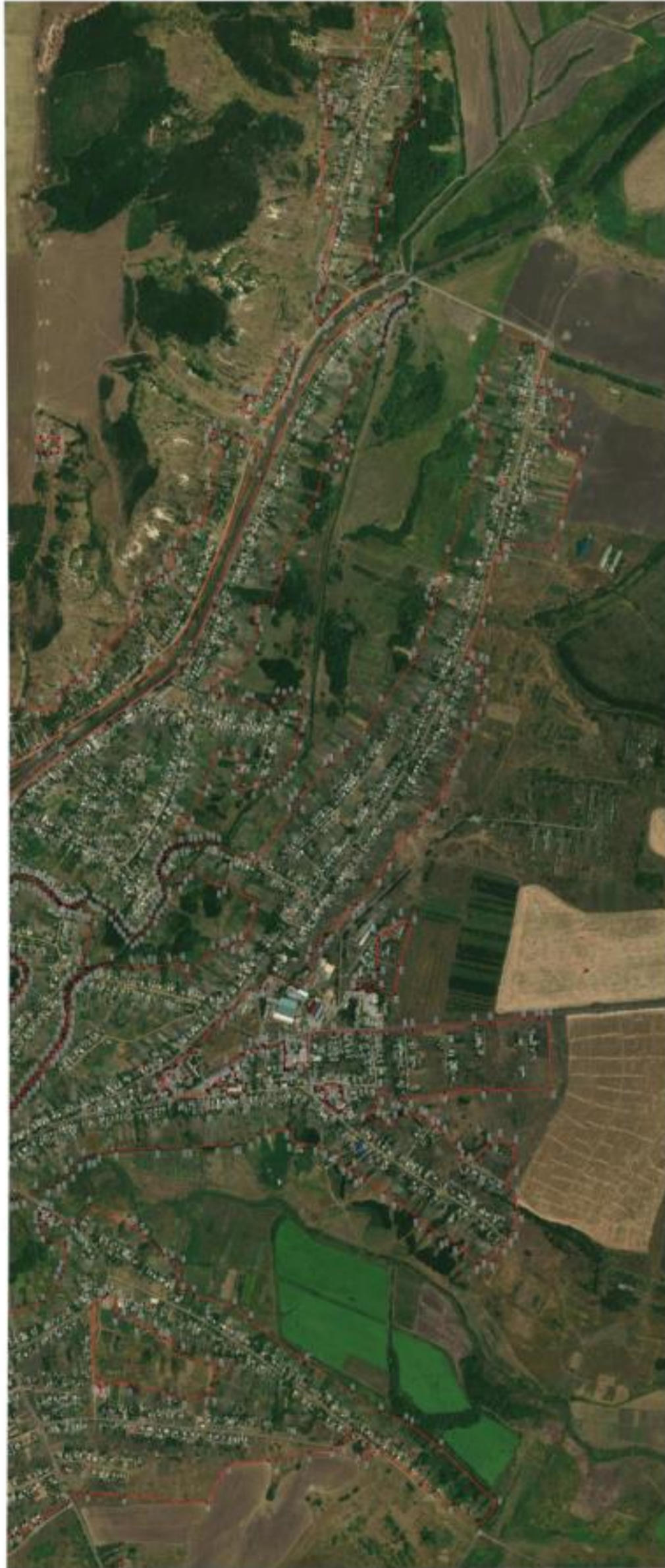


Figure 1.1

Figure 1.2

План границ объекта

Лист № 3



Масштаб 1:5000

Используемые условные знаки и обозначения:

- граница территориальной зоны
- 305 характерная точка границ территориальной зоны

Руководитель БУ ВО «Нормативно-проектный центр»
 Подпись: *Ю.В. Шалыгина* Ю.В. Шалыгина Дата « 13 » апреля 2021г.
 Место для отпечата печати (при наличии) зона, составленного заявления местонахождение границ объекта



ОПИСАНИЕ МЕСТОПОЛОЖЕНИЯ ГРАНИЦ
Зона застройки среднеэтажными жилыми домами
рабочего посёлка Кантемировка – Ж2/1

(наименование объекта, местоположение границ которого описано
(далее - объект))

Раздел 1

Сведения об объекте		
№ п/п	Характеристики объекта	Описание характеристик
1	2	3
1	Местоположение объекта	Воронежская область, Кантемировский муниципальный район, Кантемировское городское поселение, рабочий посёлок Кантемировка
2	Площадь объекта \pm величина погрешности определения площади ($P \pm \Delta P$)	245636 \pm 8673 м ²
3	Иные характеристики объекта	-

Раздел 2

Сведения о местоположении границ объекта					
1. Система координат: МСК - 36, зона 1					
2. Сведения о характерных точках границ объекта					
Обозначение характерных точек границ	Координаты, м		Метод определения координат характерной точки	Средняя квадратическая погрешность положения характерной точки (Mt), м	Описание обозначения точки на местности (при наличии)
	X	Y			
1	2	3	4	5	6
1	300527.13	1349359.92	Картометрический	5.00	-
2	300498.78	1349422.00	Аналитический	0.10	-
3	300460.71	1349504.83	Аналитический	0.10	-
4	300447.56	1349499.15	Аналитический	0.10	-
5	300435.00	1349520.70	Аналитический	0.10	-
6	300372.07	1349487.88	Аналитический	0.10	-
7	300345.77	1349527.45	Аналитический	0.10	-
8	300308.13	1349507.13	Аналитический	0.10	-
9	300346.77	1349399.20	Картометрический	5.00	-
10	300350.45	1349389.84	Картометрический	5.00	-
11	300389.52	1349296.45	Картометрический	5.00	-
1	300527.13	1349359.92	Картометрический	5.00	-
12	298862.94	1348746.14	Картометрический	5.00	-
13	298854.75	1348780.65	Картометрический	5.00	-
14	298845.97	1348817.66	Картометрический	5.00	-
15	298841.38	1348834.06	Картометрический	5.00	-
16	298835.63	1348833.05	Картометрический	5.00	-
17	298839.26	1348811.27	Аналитический	0.10	-
18	298792.96	1348807.62	Аналитический	0.10	-
19	298759.22	1348807.78	Картометрический	5.00	-
20	298762.19	1348865.42	Картометрический	5.00	-
21	298755.60	1348865.42	Картометрический	5.00	-
22	298756.02	1348876.74	Картометрический	5.00	-
23	298706.87	1348880.04	Картометрический	5.00	-
24	298706.51	1348864.08	Картометрический	5.00	-
25	298679.89	1348864.76	Картометрический	5.00	-
26	298692.27	1348845.29	Картометрический	5.00	-
27	298703.35	1348825.63	Картометрический	5.00	-
28	298727.61	1348790.85	Картометрический	5.00	-
29	298749.60	1348766.47	Картометрический	5.00	-
30	298772.66	1348751.40	Картометрический	5.00	-
31	298806.15	1348739.04	Картометрический	5.00	-
32	298834.55	1348733.12	Картометрический	5.00	-

1	2	3	4	5	6
33	298835.56	1348738.07	Картометрический	5.00	-
34	298837.60	1348743.83	Картометрический	5.00	-
35	298856.38	1348745.27	Картометрический	5.00	-
12	298862.94	1348746.14	Картометрический	5.00	-
36	298546.13	1348668.05	Аналитический	0.10	-
37	298549.70	1348696.29	Аналитический	0.10	-
38	298557.39	1348757.11	Аналитический	0.10	-
39	298446.75	1348764.99	Аналитический	0.10	-
40	298437.36	1348672.94	Аналитический	0.10	-
36	298546.13	1348668.05	Аналитический	0.10	-
41	298333.04	1348678.75	Картометрический	5.00	-
42	298335.31	1348698.60	Картометрический	5.00	-
43	298339.76	1348735.35	Картометрический	5.00	-
44	298341.48	1348756.35	Картометрический	5.00	-
45	298341.89	1348763.24	Картометрический	5.00	-
46	298265.50	1348768.53	Картометрический	5.00	-
47	298272.24	1348820.64	Аналитический	0.10	-
48	298241.23	1348829.35	Картометрический	5.00	-
49	298233.66	1348830.78	Картометрический	5.00	-
50	298239.10	1348860.56	Аналитический	0.10	-
51	298219.22	1348862.78	Аналитический	0.10	-
52	298221.33	1348882.68	Аналитический	0.10	-
53	298172.90	1348889.14	Картометрический	5.00	-
54	298167.15	1348833.94	Картометрический	5.00	-
55	298164.04	1348811.92	Картометрический	5.00	-
56	298157.81	1348739.13	Картометрический	5.00	-
57	298155.48	1348710.17	Картометрический	5.00	-
58	298209.88	1348703.43	Картометрический	5.00	-
59	298258.58	1348688.57	Картометрический	5.00	-
60	298286.33	1348684.91	Картометрический	5.00	-
61	298286.46	1348682.00	Картометрический	5.00	-
62	298319.80	1348679.41	Картометрический	5.00	-
41	298333.04	1348678.75	Картометрический	5.00	-
63	298141.80	1348676.33	Картометрический	5.00	-
64	298143.26	1348686.07	Картометрический	5.00	-
65	298113.23	1348689.51	Картометрический	5.00	-
66	298108.81	1348688.24	Картометрический	5.00	-
67	298105.30	1348688.51	Картометрический	5.00	-
68	298107.26	1348699.98	Картометрический	5.00	-
69	298112.03	1348706.80	Картометрический	5.00	-
70	298120.08	1348756.50	Картометрический	5.00	-
71	298122.97	1348780.76	Картометрический	5.00	-
72	298124.39	1348797.04	Картометрический	5.00	-
73	298095.82	1348801.68	Картометрический	5.00	-
74	298115.25	1348931.89	Картометрический	5.00	-

1	2	3	4	5	6
75	298092.79	1348932.67	Картометрический	5.00	-
76	298092.71	1348947.15	Картометрический	5.00	-
77	298092.66	1348962.14	Картометрический	5.00	-
78	298092.67	1348963.47	Картометрический	5.00	-
79	298119.64	1348961.32	Картометрический	5.00	-
80	298124.08	1348991.07	Картометрический	5.00	-
81	298088.76	1348994.43	Картометрический	5.00	-
82	298076.49	1348995.54	Картометрический	5.00	-
83	298055.15	1348897.93	Картометрический	5.00	-
84	298019.76	1348735.89	Картометрический	5.00	-
85	298010.20	1348692.14	Картометрический	5.00	-
86	298017.12	1348690.64	Картометрический	5.00	-
87	298039.59	1348685.45	Картометрический	5.00	-
88	298037.00	1348670.32	Аналитический	0.10	-
89	298095.25	1348661.94	Аналитический	0.10	-
90	298100.98	1348667.97	Аналитический	0.10	-
91	298109.61	1348667.31	Картометрический	5.00	-
92	298109.84	1348680.12	Картометрический	5.00	-
63	298141.80	1348676.33	Картометрический	5.00	-
93	297852.82	1348727.78	Картометрический	5.00	-
94	297857.79	1348791.00	Картометрический	5.00	-
95	297864.90	1348852.58	Картометрический	5.00	-
96	297859.42	1348852.86	Картометрический	5.00	-
97	297836.22	1348854.32	Картометрический	5.00	-
98	297826.02	1348854.85	Картометрический	5.00	-
99	297810.19	1348856.11	Картометрический	5.00	-
100	297806.25	1348822.00	Картометрический	5.00	-
101	297802.09	1348805.55	Картометрический	5.00	-
102	297801.19	1348792.66	Картометрический	5.00	-
103	297809.86	1348791.74	Картометрический	5.00	-
104	297811.74	1348791.44	Картометрический	5.00	-
105	297810.90	1348783.67	Картометрический	5.00	-
106	297805.09	1348736.90	Картометрический	5.00	-
93	297852.82	1348727.78	Картометрический	5.00	-
107	297167.96	1347254.94	Картометрический	5.00	-
108	297162.88	1347263.84	Картометрический	5.00	-
109	297132.75	1347310.03	Аналитический	0.10	-
110	297083.64	1347389.34	Аналитический	0.10	-
111	297053.04	1347368.46	Аналитический	0.10	-
112	297040.98	1347389.23	Аналитический	0.10	-
113	297058.97	1347400.05	Аналитический	0.10	-
114	297076.18	1347410.25	Картометрический	5.00	-
115	297075.59	1347411.24	Картометрический	5.00	-
116	297064.07	1347430.88	Картометрический	5.00	-
117	297071.67	1347435.32	Картометрический	5.00	-
118	297095.52	1347450.11	Картометрический	5.00	-

1	2	3	4	5	6
119	297076.88	1347484.27	Картометрический	5.00	-
120	296975.36	1347529.00	Картометрический	5.00	-
121	296940.14	1347445.05	Картометрический	5.00	-
122	296888.69	1347466.05	Картометрический	5.00	-
123	296887.12	1347462.84	Картометрический	5.00	-
124	296883.21	1347454.35	Картометрический	5.00	-
125	296916.79	1347438.40	Картометрический	5.00	-
126	296912.90	1347430.01	Картометрический	5.00	-
127	296894.06	1347389.28	Картометрический	5.00	-
128	296890.82	1347382.28	Картометрический	5.00	-
129	296845.88	1347403.20	Картометрический	5.00	-
130	296825.84	1347370.76	Картометрический	5.00	-
131	296888.48	1347331.75	Картометрический	5.00	-
132	296986.01	1347279.53	Картометрический	5.00	-
133	296998.02	1347292.32	Картометрический	5.00	-
134	297043.55	1347313.92	Картометрический	5.00	-
135	297065.10	1347284.09	Картометрический	5.00	-
136	297051.05	1347275.30	Картометрический	5.00	-
137	297053.34	1347271.45	Картометрический	5.00	-
138	297059.87	1347261.69	Картометрический	5.00	-
139	297061.67	1347259.05	Картометрический	5.00	-
140	297062.25	1347259.40	Аналитический	0.10	-
141	297065.52	1347254.19	Аналитический	0.10	-
142	297064.92	1347253.82	Картометрический	5.00	-
143	297068.53	1347247.19	Картометрический	5.00	-
144	297075.25	1347251.51	Картометрический	5.00	-
145	297083.65	1347230.61	Картометрический	5.00	-
146	297084.97	1347226.80	Картометрический	5.00	-
147	297127.54	1347229.30	Картометрический	5.00	-
148	297139.55	1347230.29	Картометрический	5.00	-
149	297146.60	1347232.97	Картометрический	5.00	-
150	297160.47	1347246.84	Картометрический	5.00	-
107	297167.96	1347254.94	Картометрический	5.00	-
151	296321.16	1348921.11	Картометрический	5.00	-
152	296321.91	1348944.12	Картометрический	5.00	-
153	296295.04	1348948.24	Картометрический	5.00	-
154	296294.79	1348953.63	Картометрический	5.00	-
155	296286.00	1348953.72	Картометрический	5.00	-
156	296290.84	1348966.75	Картометрический	5.00	-
157	296290.58	1348971.34	Картометрический	5.00	-
158	296289.96	1348978.71	Картометрический	5.00	-
159	296283.11	1348980.99	Картометрический	5.00	-
160	296278.54	1348980.73	Картометрический	5.00	-
161	296274.81	1348980.47	Картометрический	5.00	-
162	296259.20	1348980.23	Картометрический	5.00	-
163	296259.06	1348986.79	Картометрический	5.00	-
164	296266.19	1349001.97	Картометрический	5.00	-

1	2	3	4	5	6
165	296267.66	1349010.37	Картометрический	5.00	-
166	296269.99	1349019.94	Картометрический	5.00	-
167	296228.81	1349023.29	Картометрический	5.00	-
168	296218.63	1349046.10	Картометрический	5.00	-
169	296211.24	1349045.63	Картометрический	5.00	-
170	296198.50	1349044.43	Картометрический	5.00	-
171	296198.12	1349044.45	Картометрический	5.00	-
172	296189.48	1349043.86	Картометрический	5.00	-
173	296187.14	1349043.71	Картометрический	5.00	-
174	296187.22	1349045.30	Картометрический	5.00	-
175	296176.02	1349045.07	Картометрический	5.00	-
176	296175.80	1349045.72	Картометрический	5.00	-
177	296163.39	1349044.59	Картометрический	5.00	-
178	296154.26	1349043.59	Картометрический	5.00	-
179	296146.92	1349042.29	Аналитический	0.10	-
180	296135.03	1349040.97	Аналитический	0.10	-
181	296124.69	1349039.98	Аналитический	0.10	-
182	296111.39	1349038.65	Картометрический	5.00	-
183	296116.41	1348974.35	Картометрический	5.00	-
184	296102.68	1348973.22	Картометрический	5.00	-
185	296082.56	1348971.09	Картометрический	5.00	-
186	296048.58	1348968.61	Картометрический	5.00	-
187	296052.47	1348939.83	Картометрический	5.00	-
188	296054.55	1348925.54	Картометрический	5.00	-
189	296062.35	1348926.71	Картометрический	5.00	-
190	296069.06	1348928.04	Аналитический	0.10	-
191	296074.58	1348929.32	Аналитический	0.10	-
192	296076.74	1348927.91	Картометрический	5.00	-
193	296081.83	1348923.35	Картометрический	5.00	-
194	296085.60	1348913.51	Картометрический	5.00	-
195	296090.74	1348902.99	Картометрический	5.00	-
196	296110.28	1348904.88	Картометрический	5.00	-
197	296122.67	1348905.96	Картометрический	5.00	-
198	296125.37	1348880.04	Картометрический	5.00	-
199	296155.15	1348884.07	Картометрический	5.00	-
200	296154.74	1348902.50	Картометрический	5.00	-
201	296162.61	1348902.89	Картометрический	5.00	-
202	296170.96	1348903.96	Картометрический	5.00	-
203	296171.05	1348899.58	Картометрический	5.00	-
204	296184.80	1348897.18	Картометрический	5.00	-
205	296190.03	1348897.05	Картометрический	5.00	-
206	296191.39	1348897.04	Картометрический	5.00	-
207	296196.56	1348913.17	Картометрический	5.00	-
208	296197.47	1348915.97	Картометрический	5.00	-
209	296208.96	1348916.83	Картометрический	5.00	-
210	296208.67	1348911.60	Картометрический	5.00	-
211	296223.20	1348911.94	Картометрический	5.00	-
212	296224.35	1348903.21	Картометрический	5.00	-

1	2	3	4	5	6
213	296239.01	1348902.70	Картометрический	5.00	-
214	296243.50	1348902.98	Аналитический	0.10	-
215	296243.83	1348903.20	Картометрический	5.00	-
216	296247.51	1348903.83	Картометрический	5.00	-
217	296248.11	1348913.16	Картометрический	5.00	-
151	296321.16	1348921.11	Картометрический	5.00	-
218	295984.41	1349000.76	Картометрический	5.00	-
219	295982.25	1349012.41	Картометрический	5.00	-
220	295979.07	1349042.39	Картометрический	5.00	-
221	295979.15	1349045.92	Картометрический	5.00	-
222	295980.06	1349050.11	Картометрический	5.00	-
223	295979.98	1349055.86	Картометрический	5.00	-
224	295979.02	1349055.80	Картометрический	5.00	-
225	295976.58	1349083.78	Картометрический	5.00	-
226	295977.94	1349083.85	Картометрический	5.00	-
227	295977.33	1349088.99	Картометрический	5.00	-
228	295967.23	1349090.01	Картометрический	5.00	-
229	295955.83	1349089.37	Картометрический	5.00	-
230	295954.71	1349089.30	Картометрический	5.00	-
231	295944.60	1349088.74	Картометрический	5.00	-
232	295933.59	1349089.37	Картометрический	5.00	-
233	295928.33	1349089.17	Картометрический	5.00	-
234	295923.02	1349089.03	Картометрический	5.00	-
235	295922.44	1349089.34	Картометрический	5.00	-
236	295904.25	1349088.45	Картометрический	5.00	-
237	295905.16	1349076.53	Картометрический	5.00	-
238	295902.19	1349074.04	Картометрический	5.00	-
239	295907.63	1349053.95	Аналитический	0.10	-
240	295918.44	1349055.68	Аналитический	0.10	-
241	295921.33	1349036.98	Аналитический	0.10	-
242	295921.12	1349036.96	Аналитический	0.10	-
243	295922.13	1349030.58	Аналитический	0.10	-
244	295913.54	1349028.97	Аналитический	0.10	-
245	295915.67	1349021.09	Аналитический	0.10	-
246	295915.16	1349018.96	Аналитический	0.10	-
247	295916.65	1349012.92	Аналитический	0.10	-
248	295921.39	1349014.27	Аналитический	0.10	-
249	295922.92	1349005.92	Картометрический	5.00	-
250	295937.14	1349009.38	Картометрический	5.00	-
251	295942.43	1348988.34	Картометрический	5.00	-
252	295951.89	1348991.13	Картометрический	5.00	-
218	295984.41	1349000.76	Картометрический	5.00	-
253	295935.76	1349135.99	Картометрический	5.00	-
254	295936.00	1349140.43	Картометрический	5.00	-
255	295935.82	1349169.71	Картометрический	5.00	-
256	295904.11	1349168.84	Картометрический	5.00	-

1	2	3	4	5	6
257	295902.93	1349173.33	Картометрический	5.00	-
258	295902.58	1349185.07	Картометрический	5.00	-
259	295881.83	1349185.66	Картометрический	5.00	-
260	295851.76	1349183.66	Картометрический	5.00	-
261	295848.93	1349183.72	Картометрический	5.00	-
262	295844.46	1349190.52	Картометрический	5.00	-
263	295845.80	1349223.39	Картометрический	5.00	-
264	295846.77	1349274.53	Аналитический	0.10	-
265	295831.56	1349275.53	Аналитический	0.10	-
266	295818.60	1349276.24	Аналитический	0.10	-
267	295818.69	1349279.07	Аналитический	0.10	-
268	295792.69	1349278.99	Картометрический	5.00	-
269	295789.47	1349247.73	Картометрический	5.00	-
270	295774.91	1349249.28	Картометрический	5.00	-
271	295769.43	1349235.01	Картометрический	5.00	-
272	295741.69	1349230.11	Картометрический	5.00	-
273	295722.04	1349221.96	Аналитический	0.10	-
274	295726.53	1349214.35	Аналитический	0.10	-
275	295718.25	1349209.56	Аналитический	0.10	-
276	295710.51	1349204.15	Картометрический	5.00	-
277	295730.39	1349166.49	Картометрический	5.00	-
278	295711.26	1349154.33	Картометрический	5.00	-
279	295696.74	1349143.96	Аналитический	0.10	-
280	295696.63	1349138.44	Аналитический	0.10	-
281	295689.42	1349130.69	Аналитический	0.10	-
282	295672.71	1349112.99	Аналитический	0.10	-
283	295667.88	1349103.03	Картометрический	5.00	-
284	295681.60	1349083.56	Картометрический	5.00	-
285	295695.79	1349064.71	Картометрический	5.00	-
286	295680.18	1349052.60	Аналитический	0.10	-
287	295669.03	1349033.29	Аналитический	0.10	-
288	295663.42	1349036.19	Аналитический	0.10	-
289	295656.49	1349028.74	Аналитический	0.10	-
290	295650.27	1349028.20	Картометрический	5.00	-
291	295628.65	1349036.75	Картометрический	5.00	-
292	295621.92	1349046.62	Картометрический	5.00	-
293	295634.36	1349073.29	Картометрический	5.00	-
294	295638.95	1349080.82	Картометрический	5.00	-
295	295652.07	1349091.12	Картометрический	5.00	-
296	295659.30	1349095.54	Аналитический	0.10	-
297	295645.12	1349109.14	Аналитический	0.10	-
298	295619.24	1349137.27	Аналитический	0.10	-
299	295606.59	1349151.41	Картометрический	5.00	-
300	295550.96	1349099.42	Картометрический	5.00	-
301	295537.45	1349094.40	Картометрический	5.00	-
302	295540.12	1349079.81	Картометрический	5.00	-
303	295532.37	1349077.87	Картометрический	5.00	-
304	295527.28	1349076.01	Картометрический	5.00	-

1	2	3	4	5	6
305	295511.77	1349070.51	Картометрический	5.00	-
306	295510.17	1349068.73	Картометрический	5.00	-
307	295506.83	1349067.38	Картометрический	5.00	-
308	295510.39	1349057.32	Картометрический	5.00	-
309	295502.64	1349052.75	Картометрический	5.00	-
310	295502.10	1349053.80	Картометрический	5.00	-
311	295500.90	1349053.18	Картометрический	5.00	-
312	295502.36	1349050.28	Картометрический	5.00	-
313	295492.11	1349045.25	Картометрический	5.00	-
314	295493.81	1349042.00	Картометрический	5.00	-
315	295512.54	1349008.71	Картометрический	5.00	-
316	295524.36	1349015.47	Картометрический	5.00	-
317	295541.33	1349025.29	Картометрический	5.00	-
318	295545.41	1349006.17	Картометрический	5.00	-
319	295572.46	1348960.50	Картометрический	5.00	-
320	295565.30	1348954.65	Картометрический	5.00	-
321	295555.36	1348946.68	Картометрический	5.00	-
322	295534.57	1348929.81	Картометрический	5.00	-
323	295525.23	1348922.65	Картометрический	5.00	-
324	295521.06	1348919.77	Картометрический	5.00	-
325	295520.42	1348920.93	Картометрический	5.00	-
326	295518.35	1348919.40	Картометрический	5.00	-
327	295540.04	1348893.87	Картометрический	5.00	-
328	295548.69	1348900.28	Аналитический	0.10	-
329	295556.77	1348907.83	Аналитический	0.10	-
330	295562.02	1348912.31	Аналитический	0.10	-
331	295564.09	1348912.82	Аналитический	0.10	-
332	295574.72	1348920.88	Аналитический	0.10	-
333	295575.52	1348920.07	Аналитический	0.10	-
334	295578.63	1348923.47	Аналитический	0.10	-
335	295585.26	1348928.39	Аналитический	0.10	-
336	295600.20	1348939.69	Картометрический	5.00	-
337	295631.09	1348900.77	Картометрический	5.00	-
338	295635.34	1348904.52	Картометрический	5.00	-
339	295633.87	1348906.47	Картометрический	5.00	-
340	295656.69	1348913.48	Картометрический	5.00	-
341	295661.70	1348918.60	Аналитический	0.10	-
342	295725.51	1348967.08	Картометрический	5.00	-
343	295723.43	1348970.64	Картометрический	5.00	-
344	295720.56	1348975.91	Картометрический	5.00	-
345	295710.56	1348990.23	Картометрический	5.00	-
346	295710.03	1348995.16	Картометрический	5.00	-
347	295698.92	1349008.48	Картометрический	5.00	-
348	295718.08	1349012.98	Картометрический	5.00	-
349	295747.56	1349020.39	Картометрический	5.00	-
350	295774.97	1349029.34	Картометрический	5.00	-
351	295793.89	1349034.06	Картометрический	5.00	-
352	295769.05	1349088.87	Картометрический	5.00	-

1	2	3	4	5	6
353	295752.92	1349123.79	Картометрический	5.00	-
354	295796.21	1349124.76	Картометрический	5.00	-
355	295796.74	1349107.08	Картометрический	5.00	-
356	295801.97	1349077.88	Картометрический	5.00	-
357	295802.12	1349073.03	Картометрический	5.00	-
358	295804.14	1349065.90	Картометрический	5.00	-
359	295826.03	1349072.72	Картометрический	5.00	-
360	295822.78	1349101.70	Картометрический	5.00	-
361	295821.93	1349123.59	Картометрический	5.00	-
362	295820.13	1349144.12	Картометрический	5.00	-
363	295820.33	1349179.67	Картометрический	5.00	-
364	295824.22	1349181.45	Картометрический	5.00	-
365	295830.25	1349181.09	Картометрический	5.00	-
366	295837.09	1349180.47	Картометрический	5.00	-
367	295838.78	1349182.48	Картометрический	5.00	-
368	295843.04	1349180.27	Картометрический	5.00	-
369	295841.49	1349177.08	Картометрический	5.00	-
370	295843.58	1349176.07	Картометрический	5.00	-
371	295851.65	1349172.45	Картометрический	5.00	-
372	295851.62	1349169.12	Картометрический	5.00	-
373	295855.99	1349169.19	Картометрический	5.00	-
374	295856.03	1349162.46	Картометрический	5.00	-
375	295863.38	1349162.83	Картометрический	5.00	-
376	295866.47	1349162.98	Картометрический	5.00	-
377	295866.52	1349160.22	Картометрический	5.00	-
378	295876.27	1349161.19	Картометрический	5.00	-
379	295882.44	1349161.79	Картометрический	5.00	-
380	295889.76	1349162.18	Картометрический	5.00	-
381	295890.70	1349135.80	Картометрический	5.00	-
253	295935.76	1349135.99	Картометрический	5.00	-
382	295840.62	1349325.57	Картометрический	5.00	-
383	295844.56	1349335.31	Картометрический	5.00	-
384	295846.51	1349340.14	Картометрический	5.00	-
385	295849.88	1349344.05	Картометрический	5.00	-
386	295858.15	1349362.44	Картометрический	5.00	-
387	295867.09	1349383.36	Картометрический	5.00	-
388	295776.32	1349422.53	Картометрический	5.00	-
389	295768.16	1349402.37	Картометрический	5.00	-
390	295767.42	1349400.39	Картометрический	5.00	-
391	295763.41	1349390.77	Картометрический	5.00	-
392	295761.16	1349386.52	Картометрический	5.00	-
393	295757.68	1349377.48	Картометрический	5.00	-
394	295750.43	1349378.08	Картометрический	5.00	-
395	295743.72	1349380.98	Картометрический	5.00	-
396	295739.79	1349372.24	Картометрический	5.00	-
397	295736.07	1349373.57	Картометрический	5.00	-
398	295735.16	1349371.50	Картометрический	5.00	-

1	2	3	4	5	6
399	295749.07	1349362.73	Картометрический	5.00	-
400	295747.62	1349360.29	Картометрический	5.00	-
401	295752.45	1349357.07	Картометрический	5.00	-
402	295778.15	1349346.27	Картометрический	5.00	-
403	295782.35	1349343.89	Картометрический	5.00	-
404	295790.07	1349334.13	Картометрический	5.00	-
405	295814.52	1349326.00	Картометрический	5.00	-
406	295817.10	1349333.18	Картометрический	5.00	-
407	295817.39	1349333.86	Картометрический	5.00	-
408	295823.38	1349331.85	Картометрический	5.00	-
382	295840.62	1349325.57	Картометрический	5.00	-

3. Сведения о характерных точках части (частей) границы объекта

Обозначение характерных точек части границы	Координаты, м		Метод определения координат характерной точки	Средняя квадратическая погрешность положения характерной точки (Mt), м	Описание обозначения точки на местности (при наличии)
	X	Y			
1	2	3	4	5	6
Часть №					
-	-	-	-	-	-


План границ объекта

Схема расположения листов плана границ объекта

Лист № 1



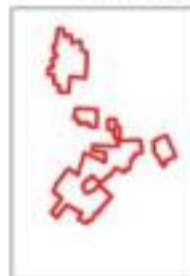
Лист № 2



Лист № 3






Лист № 4



Масштаб 1:25000

Используемые условные знаки и обозначения:

	граница территориальной зоны
	область и номер листа плана границ объекта

Руководитель БУВО «Нормативно-проектный центр»
 Подпись  Ю.В.Шалыгина Дата « 13 » апреля 2021 г.
 Место для оттиска печати (при наличии) лица, составившего описание местоположения границ объекта



План границ объекта

Лист № 1




Масштаб 1:2000

Используемые условные знаки и обозначения:



границы территориальной зоны



характерная точка границ территориальной зоны

Руководитель БУВО «Нормативно-проектный центр»

Подпись Ю.В. Шалыгина Ю.В. Шалыгина Дата « 13 » апреля 2021 г.

Место для оттиска печати (при наличии) лица, составившего описание местоположения границ объекта



План грани объекта
Лист № 2



Используемые условные знаки и обозначения:

- границы территориальной зоны
- 30 характеристика точка грани территориальной зоны

Масштаб 1:2000

Руководитель БУВО «Нормативно-проектный центр»
Подпись *Ю.В. Шалыгина* Ю.В. Шалыгина Дата « 13 » апреля 2021 г.
Место для штампа (если требуется) (дата составления отосланных материалов границ объекта)





План границ объекта


Лист № 3



Масштаб 1:2000

Используемые условные знаки и обозначения:

- | | |
|---|---|
|  | границы территориальной зоны |
|  | характерная точка границ территориальной зоны |



Руководитель БУВО «Нормативно-проектный центр»
 Подпись  Ю.В.Шалыгина Дата « 13 » апреля 2021 г.
 Место для оттиска печати (при наличии) лица, составившего описание местоположения границ объекта





Масштаб 1:2000

Используемые условные знаки и обозначения:

- | | |
|---|--|
|  | границы территориальной зоны |
|  | характерная точка границы территориальной зоны |

Руководитель БУВО «Юридико-проектный центр»
Подпись Ю.В. Шалыгина Ю.В. Шалыгина Дата « 13 » апреля 2021 г.
Место для отвода печати (для выверки) знака, установленного описанием местонахождения границ объекта



ОПИСАНИЕ МЕСТОПОЛОЖЕНИЯ ГРАНИЦ

Общественно-деловая зона рабочего посёлка Кантемировка – ОД/1

(наименование объекта, местоположение границ которого описано
(далее - объект)

Раздел 1

Сведения об объекте		
№ п/п	Характеристики объекта	Описание характеристик
1	2	3
1	Местоположение объекта	Воронежская область, Кантемировский муниципальный район, Кантемировское городское поселение, рабочий посёлок Кантемировка
2	Площадь объекта \pm величина погрешности определения площади ($P \pm \Delta P$)	594560 \pm 13494 м ²
3	Иные характеристики объекта	-

Раздел 2

Сведения о местоположении границ объекта					
1. Система координат: МСК - 36, зона 1					
2. Сведения о характерных точках границ объекта					
Обозначение характерных точек границ	Координаты, м		Метод определения координат характерной точки	Средняя квадратическая погрешность положения характерной точки (Mt), м	Описание обозначения точки на местности (при наличии)
	X	Y			
1	2	3	4	5	6
1	300878.87	1349529.24	Картометрический	5.00	-
2	300849.33	1349580.77	Картометрический	5.00	-
3	300783.00	1349608.91	Картометрический	5.00	-
4	300654.68	1349696.94	Картометрический	5.00	-
5	300625.05	1349712.21	Картометрический	5.00	-
6	300396.08	1349821.75	Картометрический	5.00	-
7	300121.33	1349995.04	Картометрический	5.00	-
8	300132.15	1349925.46	Аналитический	0.10	-
9	300308.13	1349507.13	Аналитический	0.10	-
10	300345.77	1349527.45	Аналитический	0.10	-
11	300372.07	1349487.88	Аналитический	0.10	-
12	300435.00	1349520.70	Аналитический	0.10	-
13	300447.56	1349499.15	Аналитический	0.10	-
14	300460.71	1349504.83	Аналитический	0.10	-
15	300498.78	1349422.00	Аналитический	0.10	-
16	300527.13	1349359.92	Картометрический	5.00	-
17	300837.17	1349503.10	Картометрический	5.00	-
18	300834.41	1349508.48	Картометрический	5.00	-
1	300878.87	1349529.24	Картометрический	5.00	-
19	298839.26	1348811.27	Аналитический	0.10	-
20	298835.63	1348833.05	Картометрический	5.00	-
21	298841.38	1348834.06	Картометрический	5.00	-
22	298830.95	1348871.39	Картометрический	5.00	-
23	298804.09	1348901.77	Картометрический	5.00	-
24	298787.98	1348908.41	Картометрический	5.00	-
25	298761.65	1348909.20	Картометрический	5.00	-
26	298761.71	1348926.34	Картометрический	5.00	-
27	298767.44	1348928.15	Картометрический	5.00	-
28	298771.47	1348931.76	Картометрический	5.00	-
29	298637.05	1348942.43	Картометрический	5.00	-
30	298435.61	1348961.53	Картометрический	5.00	-
31	298435.30	1348912.73	Аналитический	0.10	-
32	298435.79	1348903.11	Аналитический	0.10	-

1	2	3	4	5	6
33	298434.88	1348863.20	Аналитический	0.10	-
34	298434.88	1348861.54	Аналитический	0.10	-
35	298570.92	1348867.74	Картометрический	5.00	-
36	298679.89	1348864.76	Картометрический	5.00	-
37	298706.51	1348864.08	Картометрический	5.00	-
38	298706.87	1348880.04	Картометрический	5.00	-
39	298756.02	1348876.74	Картометрический	5.00	-
40	298755.60	1348865.42	Картометрический	5.00	-
41	298762.19	1348865.42	Картометрический	5.00	-
42	298784.16	1348865.03	Аналитический	0.10	-
43	298784.79	1348854.60	Аналитический	0.10	-
44	298792.88	1348854.93	Аналитический	0.10	-
45	298792.82	1348856.77	Аналитический	0.10	-
46	298797.75	1348857.10	Аналитический	0.10	-
47	298798.28	1348857.14	Аналитический	0.10	-
48	298799.53	1348846.59	Аналитический	0.10	-
49	298800.06	1348841.74	Аналитический	0.10	-
50	298794.19	1348818.04	Аналитический	0.10	-
51	298792.96	1348807.62	Аналитический	0.10	-
19	298839.26	1348811.27	Аналитический	0.10	-
52	298837.86	1349070.84	Картометрический	5.00	-
53	298842.24	1349117.53	Картометрический	5.00	-
54	298842.63	1349125.57	Картометрический	5.00	-
55	298844.25	1349209.91	Картометрический	5.00	-
56	298825.90	1349209.76	Картометрический	5.00	-
57	298822.11	1349129.19	Картометрический	5.00	-
58	298804.35	1349129.98	Картометрический	5.00	-
59	298792.16	1349122.59	Аналитический	0.10	-
60	298784.28	1349118.22	Аналитический	0.10	-
61	298786.53	1349090.21	Аналитический	0.10	-
62	298788.16	1349069.90	Картометрический	5.00	-
63	298789.11	1349061.56	Картометрический	5.00	-
64	298797.11	1349063.08	Картометрический	5.00	-
52	298837.86	1349070.84	Картометрический	5.00	-
65	298019.76	1348735.89	Картометрический	5.00	-
66	298055.15	1348897.93	Картометрический	5.00	-
67	298017.37	1348902.86	Картометрический	5.00	-
68	298014.54	1348876.75	Картометрический	5.00	-
69	297999.38	1348878.48	Картометрический	5.00	-
70	297999.22	1348877.64	Картометрический	5.00	-
71	297992.05	1348878.07	Картометрический	5.00	-
72	297991.93	1348877.05	Картометрический	5.00	-
73	297984.33	1348877.49	Аналитический	0.10	-
74	297972.61	1348838.38	Аналитический	0.10	-
75	297958.89	1348841.06	Аналитический	0.10	-
76	297943.29	1348843.57	Картометрический	5.00	-

1	2	3	4	5	6
77	297911.01	1348837.81	Картометрический	5.00	-
78	297910.94	1348837.23	Картометрический	5.00	-
79	297909.22	1348820.52	Аналитический	0.10	-
80	297907.04	1348798.97	Картометрический	5.00	-
81	297906.94	1348798.02	Картометрический	5.00	-
82	297906.07	1348793.96	Картометрический	5.00	-
83	297904.85	1348787.96	Картометрический	5.00	-
84	297913.71	1348786.14	Картометрический	5.00	-
85	297909.99	1348772.01	Аналитический	0.10	-
86	297925.05	1348768.45	Аналитический	0.10	-
87	297921.60	1348749.95	Аналитический	0.10	-
88	297924.35	1348749.31	Картометрический	5.00	-
89	297944.39	1348745.43	Картометрический	5.00	-
90	297947.13	1348756.78	Картометрический	5.00	-
91	298002.26	1348740.65	Картометрический	5.00	-
65	298019.76	1348735.89	Картометрический	5.00	-
92	297485.71	1347161.26	Картометрический	5.00	-
93	297425.05	1347270.56	Картометрический	5.00	-
94	297435.73	1347353.69	Картометрический	5.00	-
95	297446.35	1347434.67	Картометрический	5.00	-
96	297447.51	1347454.04	Картометрический	5.00	-
97	297291.05	1347461.41	Картометрический	5.00	-
98	297149.45	1347475.08	Картометрический	5.00	-
99	297076.88	1347484.27	Картометрический	5.00	-
100	297095.52	1347450.11	Картометрический	5.00	-
101	297132.24	1347395.54	Картометрический	5.00	-
102	297193.11	1347297.87	Картометрический	5.00	-
103	297201.07	1347283.13	Картометрический	5.00	-
104	297208.87	1347268.18	Картометрический	5.00	-
105	297216.23	1347257.53	Картометрический	5.00	-
106	297241.71	1347225.25	Картометрический	5.00	-
107	297247.24	1347216.96	Картометрический	5.00	-
108	297333.28	1347081.07	Картометрический	5.00	-
109	297341.59	1347066.92	Картометрический	5.00	-
92	297485.71	1347161.26	Картометрический	5.00	-
110	296105.93	1348496.59	Картометрический	5.00	-
111	296097.48	1348520.50	Картометрический	5.00	-
112	296082.59	1348587.04	Картометрический	5.00	-
113	296080.63	1348588.10	Картометрический	5.00	-
114	296062.33	1348638.74	Картометрический	5.00	-
115	296039.24	1348706.96	Картометрический	5.00	-
116	295986.61	1348691.29	Картометрический	5.00	-
117	295985.89	1348632.02	Картометрический	5.00	-
118	295953.31	1348618.61	Картометрический	5.00	-
119	295943.50	1348618.75	Картометрический	5.00	-
120	295939.79	1348625.08	Картометрический	5.00	-

1	2	3	4	5	6
121	295892.57	1348604.79	Картометрический	5.00	-
122	295836.27	1348586.21	Картометрический	5.00	-
123	295835.73	1348541.53	Картометрический	5.00	-
124	295835.19	1348484.85	Картометрический	5.00	-
125	295842.47	1348463.98	Картометрический	5.00	-
126	295872.42	1348470.99	Картометрический	5.00	-
127	295895.80	1348476.78	Картометрический	5.00	-
128	295934.45	1348486.38	Картометрический	5.00	-
129	295973.02	1348494.46	Картометрический	5.00	-
130	295998.70	1348500.49	Картометрический	5.00	-
131	296020.69	1348503.23	Картометрический	5.00	-
132	296045.06	1348502.55	Картометрический	5.00	-
133	296074.45	1348499.78	Картометрический	5.00	-
110	296105.93	1348496.59	Картометрический	5.00	-
134	295967.52	1348792.76	Картометрический	5.00	-
135	295968.37	1348795.59	Картометрический	5.00	-
136	295963.45	1348807.10	Картометрический	5.00	-
137	295965.51	1348809.33	Картометрический	5.00	-
138	295962.39	1348824.39	Картометрический	5.00	-
139	295960.33	1348830.73	Картометрический	5.00	-
140	295963.57	1348831.80	Картометрический	5.00	-
141	295961.08	1348839.88	Картометрический	5.00	-
142	295952.68	1348837.79	Картометрический	5.00	-
143	295949.58	1348837.07	Картометрический	5.00	-
144	295947.26	1348845.24	Картометрический	5.00	-
145	295964.18	1348850.25	Картометрический	5.00	-
146	295962.59	1348857.30	Картометрический	5.00	-
147	295994.20	1348867.29	Картометрический	5.00	-
148	295990.33	1348878.71	Картометрический	5.00	-
149	295993.86	1348879.83	Картометрический	5.00	-
150	295998.70	1348881.34	Картометрический	5.00	-
151	295997.71	1348887.29	Картометрический	5.00	-
152	296006.80	1348888.69	Картометрический	5.00	-
153	296002.49	1348910.58	Картометрический	5.00	-
154	296023.33	1348915.57	Картометрический	5.00	-
155	296021.76	1348930.80	Картометрический	5.00	-
156	296023.05	1348932.23	Картометрический	5.00	-
157	296049.37	1348939.30	Картометрический	5.00	-
158	296052.47	1348939.83	Картометрический	5.00	-
159	296048.58	1348968.61	Картометрический	5.00	-
160	296045.10	1348993.13	Картометрический	5.00	-
161	296041.70	1349017.69	Картометрический	5.00	-
162	295984.41	1349000.76	Картометрический	5.00	-
163	295951.89	1348991.13	Картометрический	5.00	-
164	295942.43	1348988.34	Картометрический	5.00	-
165	295937.14	1349009.38	Картометрический	5.00	-
166	295922.92	1349005.92	Картометрический	5.00	-

1	2	3	4	5	6
167	295921.39	1349014.27	Аналитический	0.10	-
168	295916.65	1349012.92	Аналитический	0.10	-
169	295915.16	1349018.96	Аналитический	0.10	-
170	295915.67	1349021.09	Аналитический	0.10	-
171	295913.54	1349028.97	Аналитический	0.10	-
172	295922.13	1349030.58	Аналитический	0.10	-
173	295921.12	1349036.96	Аналитический	0.10	-
174	295921.33	1349036.98	Аналитический	0.10	-
175	295918.44	1349055.68	Аналитический	0.10	-
176	295907.63	1349053.95	Аналитический	0.10	-
177	295902.19	1349074.04	Аналитический	0.10	-
178	295887.70	1349070.87	Аналитический	0.10	-
179	295884.80	1349082.44	Аналитический	0.10	-
180	295884.15	1349085.32	Картометрический	5.00	-
181	295877.42	1349083.57	Картометрический	5.00	-
182	295859.29	1349079.31	Картометрический	5.00	-
183	295851.17	1349077.48	Картометрический	5.00	-
184	295837.78	1349073.99	Картометрический	5.00	-
185	295835.25	1349073.85	Картометрический	5.00	-
186	295833.45	1349075.02	Картометрический	5.00	-
187	295826.03	1349072.72	Картометрический	5.00	-
188	295804.14	1349065.90	Картометрический	5.00	-
189	295802.12	1349073.03	Картометрический	5.00	-
190	295801.97	1349077.88	Картометрический	5.00	-
191	295796.74	1349107.08	Картометрический	5.00	-
192	295796.21	1349124.76	Картометрический	5.00	-
193	295752.92	1349123.79	Картометрический	5.00	-
194	295769.05	1349088.87	Картометрический	5.00	-
195	295793.89	1349034.06	Картометрический	5.00	-
196	295774.97	1349029.34	Картометрический	5.00	-
197	295747.56	1349020.39	Картометрический	5.00	-
198	295718.08	1349012.98	Картометрический	5.00	-
199	295698.92	1349008.48	Картометрический	5.00	-
200	295710.03	1348995.16	Картометрический	5.00	-
201	295710.56	1348990.23	Картометрический	5.00	-
202	295720.56	1348975.91	Картометрический	5.00	-
203	295723.43	1348970.64	Картометрический	5.00	-
204	295725.51	1348967.08	Картометрический	5.00	-
205	295661.70	1348918.60	Аналитический	0.10	-
206	295656.69	1348913.48	Картометрический	5.00	-
207	295633.87	1348906.47	Картометрический	5.00	-
208	295635.34	1348904.52	Картометрический	5.00	-
209	295631.09	1348900.77	Картометрический	5.00	-
210	295658.46	1348867.48	Картометрический	5.00	-
211	295664.81	1348860.19	Картометрический	5.00	-
212	295674.91	1348848.82	Аналитический	0.10	-
213	295697.77	1348824.94	Аналитический	0.10	-
214	295751.15	1348764.41	Аналитический	0.10	-

1	2	3	4	5	6
215	295774.37	1348739.64	Аналитический	0.10	-
216	295777.24	1348736.73	Аналитический	0.10	-
217	295783.02	1348732.68	Аналитический	0.10	-
218	295788.70	1348731.22	Аналитический	0.10	-
219	295816.52	1348733.85	Аналитический	0.10	-
220	295843.29	1348741.60	Аналитический	0.10	-
221	295919.52	1348773.29	Картометрический	5.00	-
134	295967.52	1348792.76	Картометрический	5.00	-
222	296314.25	1349107.75	Аналитический	0.10	-
223	296320.02	1349152.24	Аналитический	0.10	-
224	296324.62	1349180.07	Аналитический	0.10	-
225	296328.81	1349200.63	Аналитический	0.10	-
226	296265.22	1349204.25	Аналитический	0.10	-
227	296265.18	1349202.26	Аналитический	0.10	-
228	296210.91	1349203.60	Аналитический	0.10	-
229	296158.29	1349202.30	Аналитический	0.10	-
230	296152.90	1349197.26	Аналитический	0.10	-
231	296115.82	1349194.97	Аналитический	0.10	-
232	296122.53	1349165.05	Аналитический	0.10	-
233	296102.77	1349159.91	Аналитический	0.10	-
234	296113.66	1349118.96	Аналитический	0.10	-
235	296117.77	1349102.42	Картометрический	5.00	-
236	296130.56	1349103.26	Аналитический	0.10	-
237	296191.30	1349105.96	Аналитический	0.10	-
238	296201.11	1349106.61	Аналитический	0.10	-
239	296269.85	1349107.39	Аналитический	0.10	-
240	296287.95	1349107.53	Аналитический	0.10	-
241	296297.39	1349108.47	Аналитический	0.10	-
222	296314.25	1349107.75	Аналитический	0.10	-
242	295818.69	1349279.07	Аналитический	0.10	-
243	295819.06	1349299.21	Аналитический	0.10	-
244	295816.51	1349300.14	Картометрический	5.00	-
245	295818.52	1349306.40	Картометрический	5.00	-
246	295772.20	1349319.83	Картометрический	5.00	-
247	295764.51	1349301.61	Картометрический	5.00	-
248	295732.53	1349318.32	Картометрический	5.00	-
249	295749.03	1349347.93	Картометрический	5.00	-
250	295728.76	1349361.66	Картометрический	5.00	-
251	295725.92	1349363.11	Картометрический	5.00	-
252	295717.34	1349369.61	Картометрический	5.00	-
253	295720.47	1349383.79	Картометрический	5.00	-
254	295722.42	1349388.24	Картометрический	5.00	-
255	295724.94	1349394.42	Картометрический	5.00	-
256	295711.69	1349400.50	Картометрический	5.00	-
257	295708.92	1349406.36	Картометрический	5.00	-
258	295709.98	1349411.81	Картометрический	5.00	-

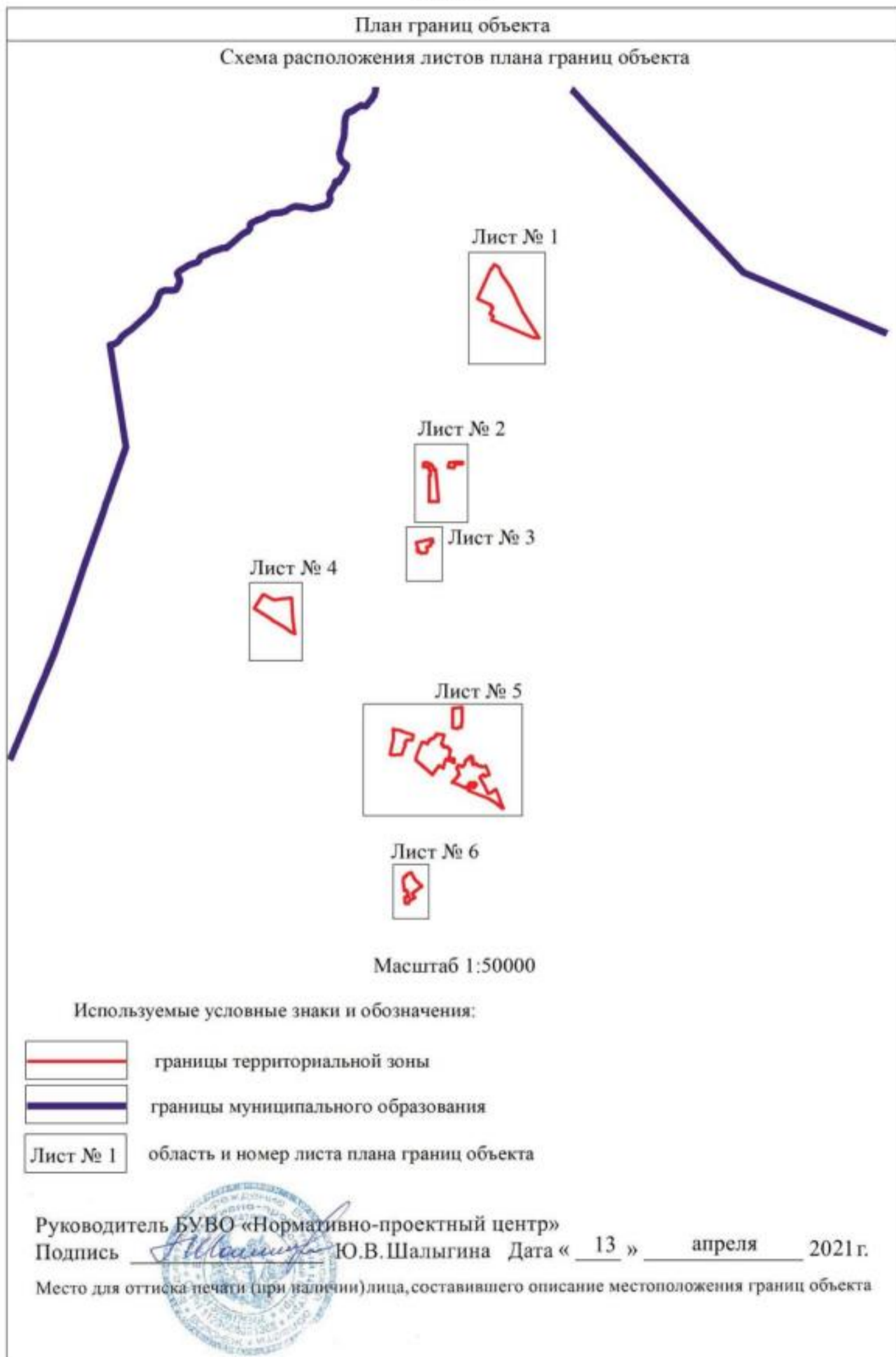
1	2	3	4	5	6
259	295716.20	1349425.47	Картометрический	5.00	-
260	295724.78	1349444.78	Картометрический	5.00	-
261	295631.98	1349484.82	Картометрический	5.00	-
262	295629.71	1349480.12	Картометрический	5.00	-
263	295628.32	1349477.48	Картометрический	5.00	-
264	295611.78	1349438.47	Картометрический	5.00	-
265	295626.32	1349431.25	Картометрический	5.00	-
266	295633.95	1349427.02	Картометрический	5.00	-
267	295610.48	1349385.20	Картометрический	5.00	-
268	295601.67	1349385.84	Картометрический	5.00	-
269	295581.45	1349393.94	Картометрический	5.00	-
270	295547.25	1349414.56	Картометрический	5.00	-
271	295502.74	1349440.78	Картометрический	5.00	-
272	295479.87	1349451.47	Картометрический	5.00	-
273	295433.64	1349473.00	Картометрический	5.00	-
274	295445.65	1349495.43	Картометрический	5.00	-
275	295477.08	1349545.53	Картометрический	5.00	-
276	295479.81	1349550.14	Картометрический	5.00	-
277	295383.12	1349588.17	Картометрический	5.00	-
278	295352.98	1349595.75	Картометрический	5.00	-
279	295341.54	1349601.22	Картометрический	5.00	-
280	295289.01	1349626.58	Картометрический	5.00	-
281	295284.63	1349618.65	Картометрический	5.00	-
282	295338.93	1349552.80	Картометрический	5.00	-
283	295387.37	1349470.73	Картометрический	5.00	-
284	295414.33	1349402.44	Картометрический	5.00	-
285	295455.20	1349299.14	Картометрический	5.00	-
286	295472.08	1349265.57	Картометрический	5.00	-
287	295484.17	1349273.08	Картометрический	5.00	-
288	295486.08	1349274.21	Картометрический	5.00	-
289	295487.95	1349275.31	Картометрический	5.00	-
290	295515.61	1349293.63	Картометрический	5.00	-
291	295516.44	1349294.16	Картометрический	5.00	-
292	295503.67	1349312.29	Картометрический	5.00	-
293	295493.59	1349324.54	Картометрический	5.00	-
294	295514.54	1349341.54	Картометрический	5.00	-
295	295516.40	1349343.13	Картометрический	5.00	-
296	295526.32	1349350.86	Картометрический	5.00	-
297	295531.42	1349353.36	Аналитический	0.10	-
298	295541.73	1349345.26	Аналитический	0.10	-
299	295548.05	1349336.90	Аналитический	0.10	-
300	295555.67	1349326.35	Аналитический	0.10	-
301	295536.66	1349312.33	Картометрический	5.00	-
302	295548.59	1349294.05	Аналитический	0.10	-
303	295547.23	1349293.15	Аналитический	0.10	-
304	295552.34	1349285.50	Аналитический	0.10	-
305	295549.91	1349285.40	Картометрический	5.00	-
306	295517.80	1349262.01	Картометрический	5.00	-

1	2	3	4	5	6
307	295502.37	1349244.08	Картометрический	5.00	-
308	295503.60	1349241.52	Картометрический	5.00	-
309	295495.10	1349237.41	Картометрический	5.00	-
310	295512.11	1349202.97	Картометрический	5.00	-
311	295544.23	1349127.08	Картометрический	5.00	-
312	295550.96	1349099.42	Картометрический	5.00	-
313	295606.59	1349151.41	Картометрический	5.00	-
314	295620.19	1349164.12	Картометрический	5.00	-
315	295626.08	1349170.15	Картометрический	5.00	-
316	295629.50	1349174.20	Картометрический	5.00	-
317	295640.85	1349161.36	Картометрический	5.00	-
318	295648.24	1349169.12	Аналитический	0.10	-
319	295648.79	1349168.62	Аналитический	0.10	-
320	295654.11	1349163.68	Аналитический	0.10	-
321	295655.96	1349165.50	Аналитический	0.10	-
322	295658.01	1349163.86	Аналитический	0.10	-
323	295660.90	1349166.79	Аналитический	0.10	-
324	295681.73	1349158.62	Аналитический	0.10	-
325	295685.63	1349153.80	Аналитический	0.10	-
326	295687.30	1349155.26	Аналитический	0.10	-
327	295687.32	1349155.24	Аналитический	0.10	-
328	295696.74	1349143.96	Аналитический	0.10	-
329	295711.26	1349154.33	Картометрический	5.00	-
330	295730.39	1349166.49	Картометрический	5.00	-
331	295710.51	1349204.15	Картометрический	5.00	-
332	295718.25	1349209.56	Аналитический	0.10	-
333	295726.53	1349214.35	Аналитический	0.10	-
334	295722.04	1349221.96	Аналитический	0.10	-
335	295741.69	1349230.11	Картометрический	5.00	-
336	295765.07	1349234.24	Картометрический	5.00	-
337	295769.43	1349235.01	Картометрический	5.00	-
338	295774.91	1349249.28	Картометрический	5.00	-
339	295789.47	1349247.73	Картометрический	5.00	-
340	295792.69	1349278.99	Картометрический	5.00	-
242	295818.69	1349279.07	Аналитический	0.10	-
341	294581.08	1348606.89	Картометрический	5.00	-
342	294579.26	1348624.75	Картометрический	5.00	-
343	294587.42	1348632.61	Картометрический	5.00	-
344	294591.72	1348631.74	Картометрический	5.00	-
345	294597.83	1348633.18	Картометрический	5.00	-
346	294599.57	1348632.33	Картометрический	5.00	-
347	294621.79	1348670.46	Картометрический	5.00	-
348	294628.88	1348683.26	Картометрический	5.00	-
349	294616.55	1348689.93	Картометрический	5.00	-
350	294581.27	1348706.36	Картометрический	5.00	-
351	294560.47	1348720.03	Картометрический	5.00	-
352	294481.49	1348788.88	Картометрический	5.00	-

1	2	3	4	5	6
353	294409.88	1348694.33	Картометрический	5.00	-
354	294364.56	1348721.51	Картометрический	5.00	-
355	294358.13	1348709.95	Аналитический	0.10	-
356	294356.73	1348707.36	Аналитический	0.10	-
357	294342.71	1348681.38	Аналитический	0.10	-
358	294334.23	1348665.92	Картометрический	5.00	-
359	294320.01	1348662.37	Картометрический	5.00	-
360	294319.04	1348654.96	Картометрический	5.00	-
361	294305.57	1348655.31	Картометрический	5.00	-
362	294308.92	1348621.74	Картометрический	5.00	-
363	294371.28	1348615.72	Картометрический	5.00	-
364	294373.64	1348662.34	Аналитический	0.10	-
365	294381.39	1348658.43	Картометрический	5.00	-
366	294409.54	1348642.70	Картометрический	5.00	-
367	294415.72	1348650.69	Картометрический	5.00	-
368	294417.70	1348649.49	Картометрический	5.00	-
369	294424.10	1348645.60	Картометрический	5.00	-
370	294424.84	1348646.74	Картометрический	5.00	-
371	294445.46	1348634.26	Картометрический	5.00	-
372	294442.53	1348629.06	Картометрический	5.00	-
373	294441.54	1348629.49	Картометрический	5.00	-
374	294436.74	1348620.94	Картометрический	5.00	-
375	294437.69	1348620.46	Картометрический	5.00	-
376	294434.23	1348614.31	Картометрический	5.00	-
377	294542.60	1348598.23	Картометрический	5.00	-
341	294581.08	1348606.89	Картометрический	5.00	-

3. Сведения о характерных точках части (частей) границы объекта


Обозначение характерных точек части границы	Координаты, м		Метод определения координат характерной точки	Средняя квадратическая погрешность положения характерной точки (Mt), м	Описание обозначения точки на местности (при наличии)
	X	Y			
1	2	3	4	5	6
Часть №					
-	-	-	-	-	-






Масштаб 1:2000

Используемые условные знаки и обозначения:

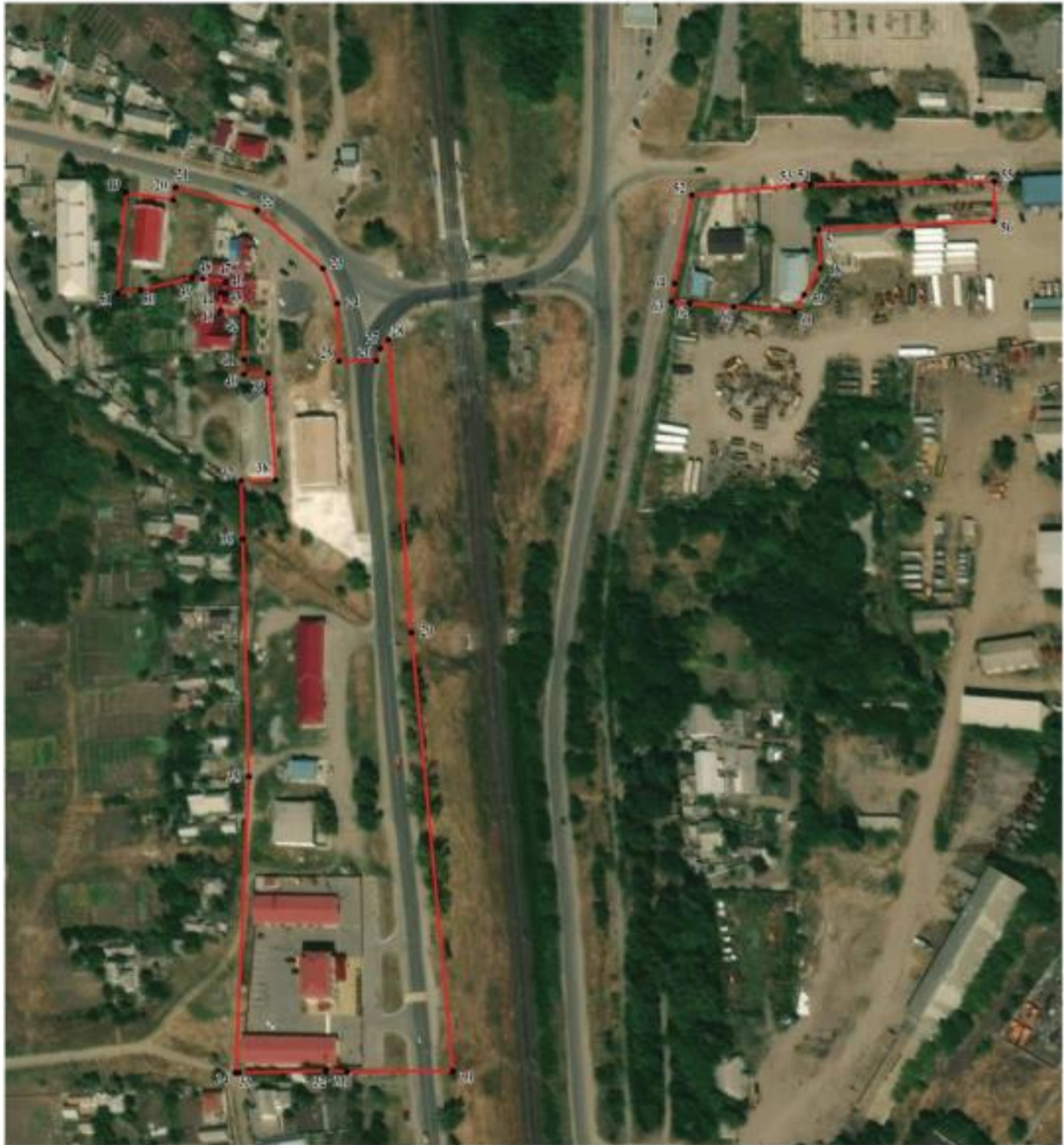
	границы территориальной зоны
	характерная точка границы территориальной зоны

Руководитель БУВО «Нормативно-проектный центр»
Подпись:  Ю.В. Шальневича Дата: 13 апреля 2021 г.
Место для отвода печати (для заверения) листа, составляющего описание местоположения границ объекта





План границ объекта

Лист № 2




Масштаб 1:2000

Используемые условные знаки и обозначения:

- | | |
|---|---|
|  | границы территориальной зоны |
|  | характерная точка границ территориальной зоны |

Руководитель БУВО «Нормативно-проектный центр»

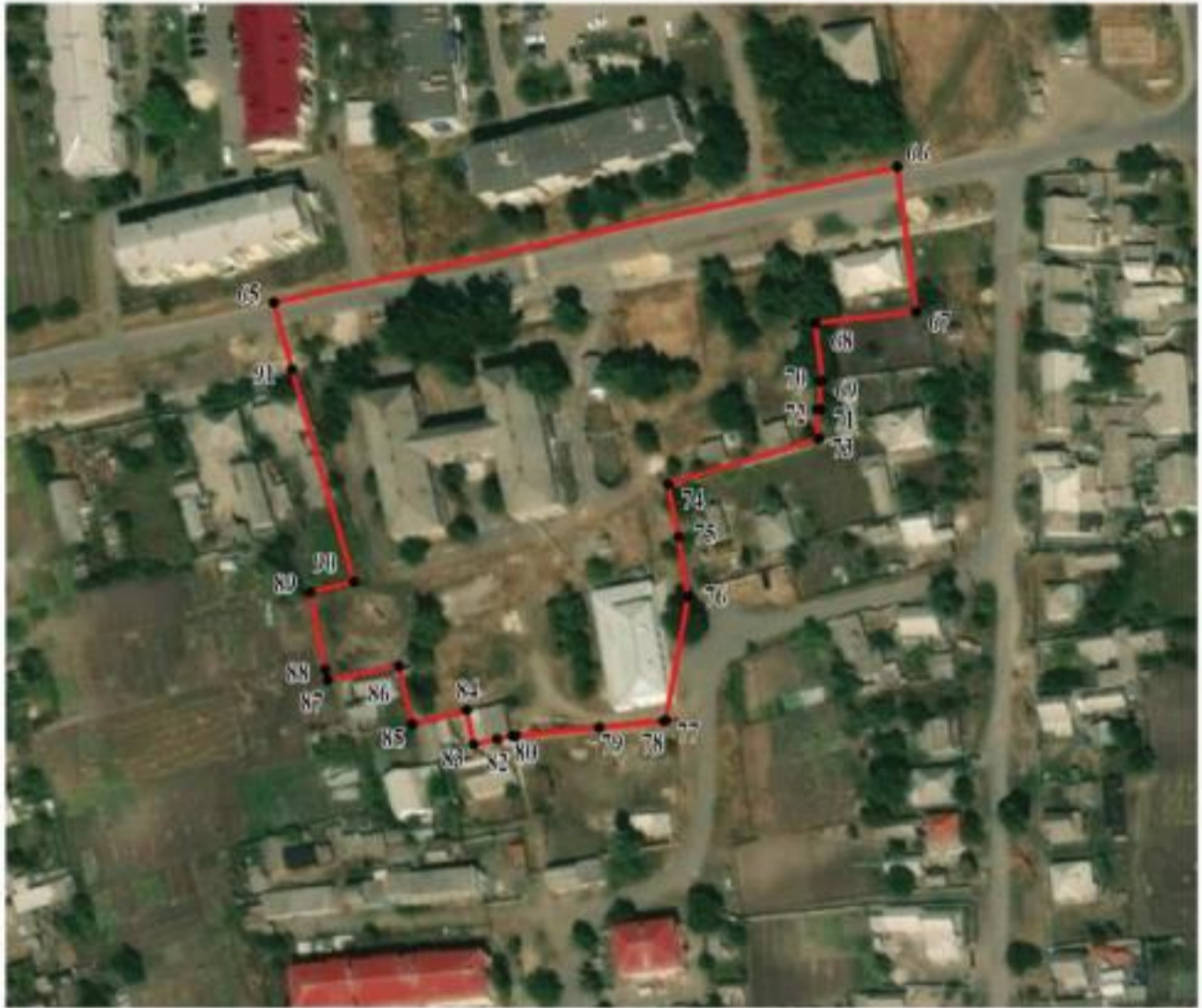
Подпись  Ю.В.Шалыгина Дата « 13 » апреля 2021 г.

Место для отхода печати (при наличии) лица, составившего описание местоположения границ объекта





План границ объекта

Лист № 3



Масштаб 1:2000

Используемые условные знаки и обозначения:

	границы территориальной зоны
	характерная точка границ территориальной зоны

Руководитель БУВО «Нормативно-проектный центр»

Подпись Ю.В. Шалыгина Ю.В. Шалыгина Дата « 13 » апреля 2021 г.

Место для оттиска печати (при наличии) лица, составившего описание местоположения границ объекта





План границ объекта

Лист № 4




Масштаб 1:2000

Используемые условные знаки и обозначения:

	границы территориальной зоны
	характерная точка границ территориальной зоны

Руководитель БУВО «Нормативно-проектный центр»

Подпись  Ю.В.Шалыгина Дата « 13 » апреля 2021 г.

Место для оттиска печати (при наличии) лица, составившего описание местоположения границ объекта



Лист 1 из 10 листов



Вид изображения: Снимок с воздуха
 Цвет: Цветной
 Масштаб: 1:5000

Руководитель: *(подпись)*
 Дата: 11.08.2021
 Место: *(подпись)*

План границ объекта

Лист № 6



Масштаб 1:2000

Используемые условные знаки и обозначения:



границы территориальной зоны



характерная точка границ территориальной зоны

Руководитель БУВО «Нормативно-проектный центр»

Подпись Ю.В. Шалыгина Ю.В. Шалыгина Дата « 13 » апреля 2021 г.

Место для оттиска печати (при наличии) лица, составившего описание местоположения границ объекта



ОПИСАНИЕ МЕСТОПОЛОЖЕНИЯ ГРАНИЦ

Производственная зона рабочего посёлка Кантемировка – П1/1

(наименование объекта, местоположение границ которого описано
(далее - объект)

Раздел 1

Сведения об объекте		
№ п/п	Характеристики объекта	Описание характеристик
1	2	3
1	Местоположение объекта	Воронежская область, Кантемировский муниципальный район, Кантемировское городское поселение, рабочий посёлок Кантемировка
2	Площадь объекта \pm величина погрешности определения площади ($P \pm \Delta P$)	622323 \pm 13805 м ²
3	Иные характеристики объекта	-

Раздел 2

Сведения о местоположении границ объекта					
1. Система координат: МСК - 36, зона 1					
2. Сведения о характерных точках границ объекта					
Обозначение характерных точек границ	Координаты, м		Метод определения координат характерной точки	Средняя квадратическая погрешность положения характерной точки (Mt), м	Описание обозначения точки на местности (при наличии)
	X	Y			
1	2	3	4	5	6
1	299859.43	1349075.99	Картометрический	5.00	-
2	299834.56	1349147.30	Аналитический	0.10	-
3	299841.20	1349174.38	Аналитический	0.10	-
4	299852.72	1349174.75	Аналитический	0.10	-
5	299841.50	1349246.75	Аналитический	0.10	-
6	299813.03	1349243.40	Картометрический	5.00	-
7	299782.89	1349300.04	Картометрический	5.00	-
8	299703.90	1349283.00	Картометрический	5.00	-
9	299680.25	1349281.31	Картометрический	5.00	-
10	299610.43	1349249.69	Картометрический	5.00	-
11	299459.86	1349155.62	Картометрический	5.00	-
12	299490.02	1349011.87	Картометрический	5.00	-
13	299780.32	1349051.69	Картометрический	5.00	-
1	299859.43	1349075.99	Картометрический	5.00	-
14	299147.03	1349074.47	Аналитический	0.10	-
15	299146.85	1349091.30	Аналитический	0.10	-
16	299144.49	1349224.82	Аналитический	0.10	-
17	299140.85	1349242.86	Аналитический	0.10	-
18	298901.24	1349250.84	Аналитический	0.10	-
19	298891.56	1349249.95	Аналитический	0.10	-
20	298871.34	1349232.08	Аналитический	0.10	-
21	298844.25	1349209.91	Картометрический	5.00	-
22	298842.63	1349125.57	Картометрический	5.00	-
23	298842.24	1349117.53	Картометрический	5.00	-
24	298837.86	1349070.84	Картометрический	5.00	-
25	298860.42	1349075.12	Картометрический	5.00	-
26	298860.40	1349067.50	Картометрический	5.00	-
27	298842.20	1349062.38	Картометрический	5.00	-
28	298842.31	1349059.12	Картометрический	5.00	-
29	298765.93	1349041.00	Картометрический	5.00	-
30	298658.92	1349023.49	Картометрический	5.00	-
31	298618.64	1349022.74	Картометрический	5.00	-
32	298619.74	1349019.35	Картометрический	5.00	-

1	2	3	4	5	6
33	298897.13	1349016.02	Картометрический	5.00	-
34	299017.20	1349015.19	Картометрический	5.00	-
35	299017.03	1349038.80	Картометрический	5.00	-
36	299015.49	1349070.53	Картометрический	5.00	-
14	299147.03	1349074.47	Аналитический	0.10	-
37	298773.40	1349395.30	Картометрический	5.00	-
38	298784.17	1349427.77	Картометрический	5.00	-
39	298801.15	1349479.12	Картометрический	5.00	-
40	298812.19	1349485.22	Картометрический	5.00	-
41	298764.77	1349547.53	Картометрический	5.00	-
42	298798.30	1349576.08	Аналитический	0.10	-
43	298803.84	1349580.90	Картометрический	5.00	-
44	298779.23	1349605.14	Картометрический	5.00	-
45	298675.50	1349696.47	Картометрический	5.00	-
46	298624.01	1349725.96	Картометрический	5.00	-
47	298617.73	1349715.17	Картометрический	5.00	-
48	298603.57	1349690.33	Картометрический	5.00	-
49	298621.88	1349678.52	Картометрический	5.00	-
50	298612.52	1349664.08	Картометрический	5.00	-
51	298641.94	1349644.33	Картометрический	5.00	-
52	298655.02	1349633.49	Аналитический	0.10	-
53	298655.38	1349626.86	Аналитический	0.10	-
54	298645.43	1349617.08	Аналитический	0.10	-
55	298622.44	1349593.46	Аналитический	0.10	-
56	298465.11	1349454.57	Аналитический	0.10	-
57	298466.67	1349452.97	Аналитический	0.10	-
58	298426.33	1349416.75	Аналитический	0.10	-
59	298413.39	1349404.65	Аналитический	0.10	-
60	298408.28	1349399.12	Аналитический	0.10	-
61	298403.97	1349394.52	Аналитический	0.10	-
62	298395.08	1349382.58	Аналитический	0.10	-
63	298357.10	1349318.06	Аналитический	0.10	-
64	298344.26	1349293.87	Аналитический	0.10	-
65	298330.04	1349269.13	Аналитический	0.10	-
66	298288.53	1349198.42	Аналитический	0.10	-
67	298280.83	1349186.31	Аналитический	0.10	-
68	298263.54	1349164.24	Аналитический	0.10	-
69	298234.13	1349136.38	Аналитический	0.10	-
70	298153.92	1349059.09	Аналитический	0.10	-
71	298153.52	1349058.65	Аналитический	0.10	-
72	298158.34	1349058.20	Аналитический	0.10	-
73	298158.69	1349058.58	Аналитический	0.10	-
74	298237.00	1349134.07	Аналитический	0.10	-
75	298266.05	1349162.14	Аналитический	0.10	-
76	298283.55	1349184.67	Аналитический	0.10	-
77	298291.25	1349196.73	Аналитический	0.10	-
78	298332.92	1349267.85	Аналитический	0.10	-

1	2	3	4	5	6
79	298346.93	1349292.54	Аналитический	0.10	-
80	298359.86	1349317.01	Аналитический	0.10	-
81	298397.09	1349381.40	Аналитический	0.10	-
82	298405.92	1349393.14	Аналитический	0.10	-
83	298410.18	1349397.70	Аналитический	0.10	-
84	298415.22	1349403.13	Аналитический	0.10	-
85	298427.83	1349414.92	Аналитический	0.10	-
86	298471.23	1349448.28	Аналитический	0.10	-
87	298500.86	1349417.81	Аналитический	0.10	-
88	298551.41	1349365.90	Аналитический	0.10	-
89	298592.63	1349400.97	Картометрический	5.00	-
90	298685.52	1349398.31	Картометрический	5.00	-
91	298734.52	1349396.91	Картометрический	5.00	-
37	298773.40	1349395.30	Картометрический	5.00	-
92	298084.04	1349392.82	Картометрический	5.00	-
93	297998.79	1349432.01	Картометрический	5.00	-
94	297998.69	1349536.25	Картометрический	5.00	-
95	297957.84	1349637.07	Картометрический	5.00	-
96	297908.36	1349644.86	Картометрический	5.00	-
97	297831.90	1349654.09	Картометрический	5.00	-
98	297797.29	1349607.20	Картометрический	5.00	-
99	297795.24	1349557.08	Аналитический	0.10	-
100	297791.61	1349468.61	Аналитический	0.10	-
101	297756.48	1349459.25	Картометрический	5.00	-
102	297373.38	1349479.97	Картометрический	5.00	-
103	297430.38	1349368.97	Картометрический	5.00	-
104	297462.73	1349329.10	Картометрический	5.00	-
105	297405.09	1349298.76	Картометрический	5.00	-
106	297363.19	1349296.01	Картометрический	5.00	-
107	297282.36	1349300.05	Картометрический	5.00	-
108	297216.39	1349302.93	Картометрический	5.00	-
109	297214.83	1349342.97	Картометрический	5.00	-
110	297179.90	1349345.70	Картометрический	5.00	-
111	297172.22	1349329.21	Картометрический	5.00	-
112	297144.58	1349328.45	Картометрический	5.00	-
113	297140.11	1349317.66	Картометрический	5.00	-
114	297157.99	1349308.46	Картометрический	5.00	-
115	297175.44	1349233.81	Картометрический	5.00	-
116	297189.33	1349234.12	Картометрический	5.00	-
117	297196.06	1349187.56	Картометрический	5.00	-
118	297133.72	1349155.28	Аналитический	0.10	-
119	297127.50	1349143.71	Картометрический	5.00	-
120	297148.74	1349141.86	Картометрический	5.00	-
121	297188.41	1349146.12	Картометрический	5.00	-
122	297269.16	1349154.69	Картометрический	5.00	-
123	297268.96	1349164.11	Картометрический	5.00	-
124	297425.85	1349178.65	Картометрический	5.00	-

1	2	3	4	5	6
125	297524.95	1349200.40	Картометрический	5.00	-
126	297520.47	1349261.58	Картометрический	5.00	-
127	297636.75	1349278.50	Аналитический	0.10	-
128	297639.33	1349253.54	Аналитический	0.10	-
129	297662.75	1349254.70	Аналитический	0.10	-
130	297720.67	1349264.02	Аналитический	0.10	-
131	297753.20	1349277.68	Аналитический	0.10	-
132	297788.79	1349280.76	Аналитический	0.10	-
133	297811.63	1349285.88	Аналитический	0.10	-
134	298055.34	1349342.40	Аналитический	0.10	-
135	298071.92	1349366.04	Аналитический	0.10	-
92	298084.04	1349392.82	Картометрический	5.00	-
136	297668.07	1347337.16	Картометрический	5.00	-
137	297640.85	1347410.27	Картометрический	5.00	-
138	297530.26	1347417.83	Картометрический	5.00	-
139	297435.73	1347353.69	Картометрический	5.00	-
140	297425.05	1347270.56	Картометрический	5.00	-
141	297606.19	1347282.05	Картометрический	5.00	-
136	297668.07	1347337.16	Картометрический	5.00	-
142	296509.87	1346580.79	Картометрический	5.00	-
143	296511.44	1346585.82	Картометрический	5.00	-
144	296546.04	1346696.63	Аналитический	0.10	-
145	296509.68	1346733.77	Аналитический	0.10	-
146	296581.41	1346832.03	Аналитический	0.10	-
147	296659.71	1346848.16	Аналитический	0.10	-
148	296639.87	1346983.46	Аналитический	0.10	-
149	296173.91	1346901.94	Аналитический	0.10	-
150	296146.23	1346642.78	Картометрический	5.00	-
151	296121.44	1346562.00	Картометрический	5.00	-
152	296119.55	1346556.74	Картометрический	5.00	-
153	296463.56	1346578.48	Картометрический	5.00	-
142	296509.87	1346580.79	Картометрический	5.00	-
154	294670.82	1346790.54	Картометрический	5.00	-
155	294672.20	1346793.67	Картометрический	5.00	-
156	294690.51	1346833.99	Картометрический	5.00	-
157	294693.84	1346841.81	Картометрический	5.00	-
158	294647.17	1346863.15	Картометрический	5.00	-
159	294623.71	1346812.35	Картометрический	5.00	-
154	294670.82	1346790.54	Картометрический	5.00	-
160	295669.03	1349033.29	Аналитический	0.10	-
161	295680.18	1349052.60	Аналитический	0.10	-
162	295695.79	1349064.71	Картометрический	5.00	-
163	295681.60	1349083.56	Картометрический	5.00	-
164	295667.88	1349103.03	Картометрический	5.00	-

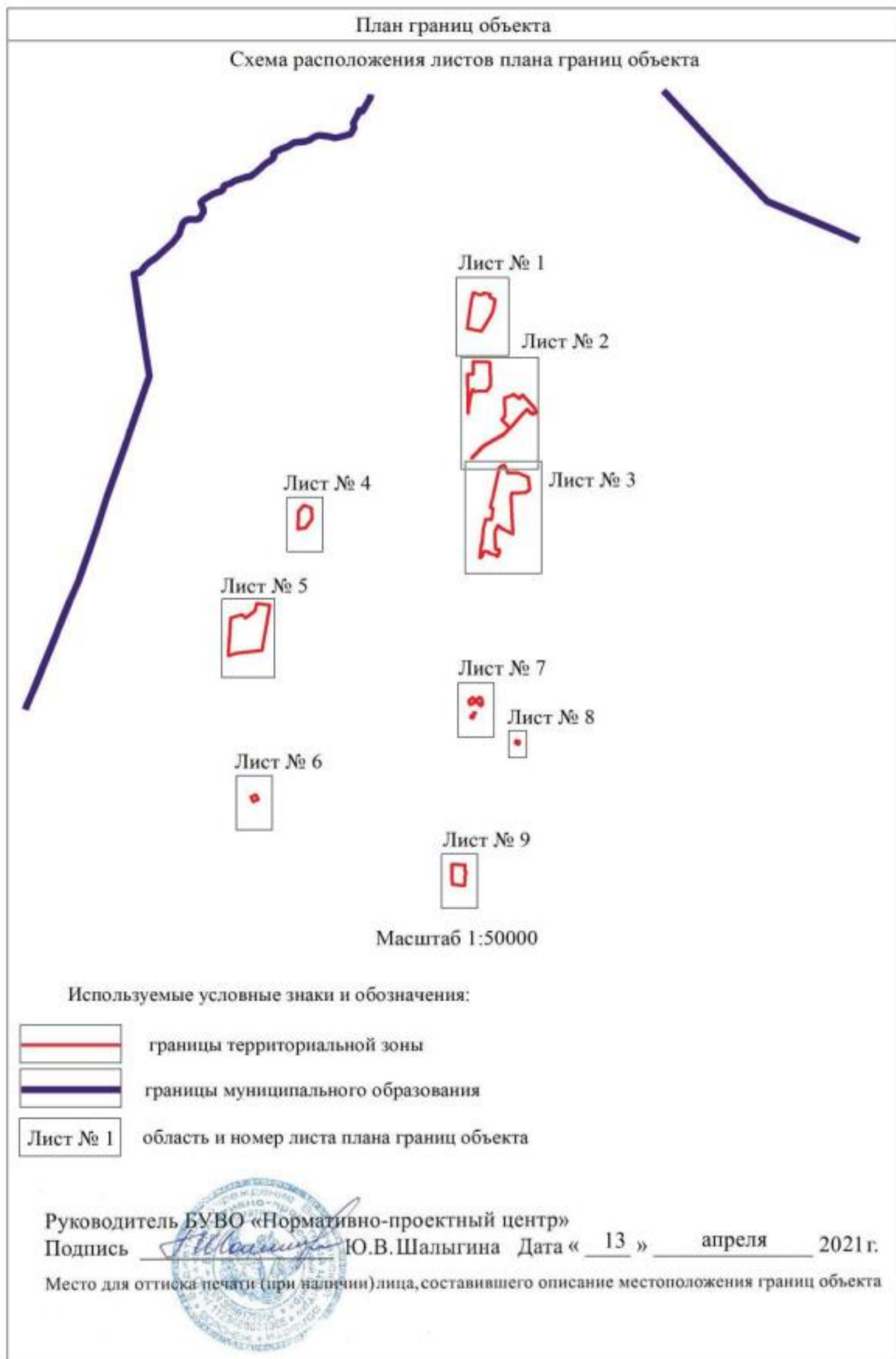
1	2	3	4	5	6
165	295672.71	1349112.99	Аналитический	0.10	-
166	295689.42	1349130.69	Аналитический	0.10	-
167	295696.63	1349138.44	Аналитический	0.10	-
168	295696.74	1349143.96	Аналитический	0.10	-
169	295687.32	1349155.24	Аналитический	0.10	-
170	295685.63	1349153.80	Аналитический	0.10	-
171	295681.73	1349158.62	Аналитический	0.10	-
172	295660.90	1349166.79	Аналитический	0.10	-
173	295658.01	1349163.86	Аналитический	0.10	-
174	295655.96	1349165.50	Аналитический	0.10	-
175	295654.11	1349163.68	Аналитический	0.10	-
176	295648.24	1349169.12	Аналитический	0.10	-
177	295640.85	1349161.36	Картометрический	5.00	-
178	295629.50	1349174.20	Картометрический	5.00	-
179	295626.08	1349170.15	Картометрический	5.00	-
180	295620.19	1349164.12	Картометрический	5.00	-
181	295606.59	1349151.41	Картометрический	5.00	-
182	295619.24	1349137.27	Аналитический	0.10	-
183	295645.12	1349109.14	Аналитический	0.10	-
184	295659.30	1349095.54	Аналитический	0.10	-
185	295652.07	1349091.12	Картометрический	5.00	-
186	295638.95	1349080.82	Картометрический	5.00	-
187	295634.36	1349073.29	Картометрический	5.00	-
188	295621.92	1349046.62	Картометрический	5.00	-
189	295628.65	1349036.75	Картометрический	5.00	-
190	295650.27	1349028.20	Картометрический	5.00	-
191	295656.49	1349028.74	Аналитический	0.10	-
192	295663.42	1349036.19	Аналитический	0.10	-
160	295669.03	1349033.29	Аналитический	0.10	-
193	295540.12	1349079.81	Картометрический	5.00	-
194	295537.45	1349094.40	Картометрический	5.00	-
195	295528.54	1349091.58	Картометрический	5.00	-
196	295518.55	1349086.74	Картометрический	5.00	-
197	295513.47	1349084.42	Картометрический	5.00	-
198	295480.01	1349067.52	Картометрический	5.00	-
199	295492.11	1349045.25	Картометрический	5.00	-
200	295502.36	1349050.28	Картометрический	5.00	-
201	295500.90	1349053.18	Картометрический	5.00	-
202	295502.10	1349053.80	Картометрический	5.00	-
203	295502.64	1349052.75	Картометрический	5.00	-
204	295510.39	1349057.32	Картометрический	5.00	-
205	295506.83	1349067.38	Картометрический	5.00	-
206	295510.17	1349068.73	Картометрический	5.00	-
207	295511.77	1349070.51	Картометрический	5.00	-
208	295527.28	1349076.01	Картометрический	5.00	-
209	295532.37	1349077.87	Картометрический	5.00	-
193	295540.12	1349079.81	Картометрический	5.00	-

1	2	3	4	5	6
210	295254.82	1349520.39	Картометрический	5.00	-
211	295239.19	1349547.39	Картометрический	5.00	-
212	295236.82	1349545.60	Картометрический	5.00	-
213	295234.70	1349548.95	Картометрический	5.00	-
214	295233.05	1349547.97	Картометрический	5.00	-
215	295231.15	1349550.76	Картометрический	5.00	-
216	295214.23	1349538.91	Картометрический	5.00	-
217	295210.76	1349536.60	Картометрический	5.00	-
218	295231.57	1349505.04	Картометрический	5.00	-
219	295243.37	1349511.90	Картометрический	5.00	-
220	295248.49	1349515.34	Картометрический	5.00	-
210	295254.82	1349520.39	Картометрический	5.00	-
221	293973.01	1348851.55	Картометрический	5.00	-
222	293972.98	1348920.52	Картометрический	5.00	-
223	293969.20	1348991.30	Картометрический	5.00	-
224	293905.29	1348990.39	Картометрический	5.00	-
225	293898.76	1348996.92	Картометрический	5.00	-
226	293862.18	1348992.36	Картометрический	5.00	-
227	293837.59	1348990.78	Картометрический	5.00	-
228	293827.19	1348989.68	Картометрический	5.00	-
229	293759.47	1348981.39	Картометрический	5.00	-
230	293773.18	1348864.22	Картометрический	5.00	-
231	293773.84	1348858.53	Картометрический	5.00	-
232	293814.26	1348855.62	Картометрический	5.00	-
221	293973.01	1348851.55	Картометрический	5.00	-

3. Сведения о характерных точках части (частей) границы объекта

Обозначение характерных точек части границы	Координаты, м		Метод определения координат характерной точки	Средняя квадратическая погрешность положения характерной точки (Mt), м	Описание обозначения точки на местности (при наличии)
	X	Y			
1	2	3	4	5	6
Часть №					
-	-	-	-	-	-



Раздел 4






Масштаб 1:2000

Используемые условные знаки и обозначения:

- | | |
|---|---|
|  | границы территориальной зоны |
|  | характерная точка границ территориальной зоны |

Руководитель БУВО «Нормативно-проектный центр»

Подпись  Ю.В.Шалыгина Дата « 13 » апреля 2021 г.

Место для оттиска печати (при наличии) лица, составившего описание местоположения границ объекта



План границ объекта


Лист № 2



Масштаб 1:2000

Используемые условные знаки и обозначения:

- | | |
|---|---|
|  | границы территориальной зоны |
|  | характерная точка границ территориальной зоны |

Руководитель БУВО «Нормативно-проектный центр»
 Подпись  Ю.В.Шалагина Дата « 13 » апреля 2021 г.
 Место для отбора проб (при наличии) и/или составления описания местонахождения границ объекта





План границ объекта

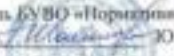
Лист № 2



Масштаб 1:2000

Используемые условные знаки и обозначения:

- | | |
|---|---|
|  | границы территориальной зоны |
|  | характерная точка границ территориальной зоны |

Руководитель БУВО «Нормативно-проектный центр»
 Подпись:  Ю.В. Шалыгина Дата: « 13 » апреля 2021 г.
 Место для отиска печати (при наличии) знака, составившего анализ в отношении границ объекта



План границ объекта

Лист № 4




Масштаб 1:2000

Используемые условные знаки и обозначения:



границы территориальной зоны



• 140

характерная точка границ территориальной зоны

Руководитель БУВО «Нормативно-проектный центр»

Подпись Ю.В. Шалыгина Ю.В. Шалыгина Дата « 13 » апреля 2021 г.

Место для оттиска печати (при наличии) лица, составившего описание местоположения границ объекта





План границ объекта

Лист № 5




Масштаб 1:2000

Используемые условные знаки и обозначения:

- | | |
|---|---|
|  | границы территориальной зоны |
|  | характерная точка границ территориальной зоны |

Руководитель БУВО «Нормативно-проектный центр»

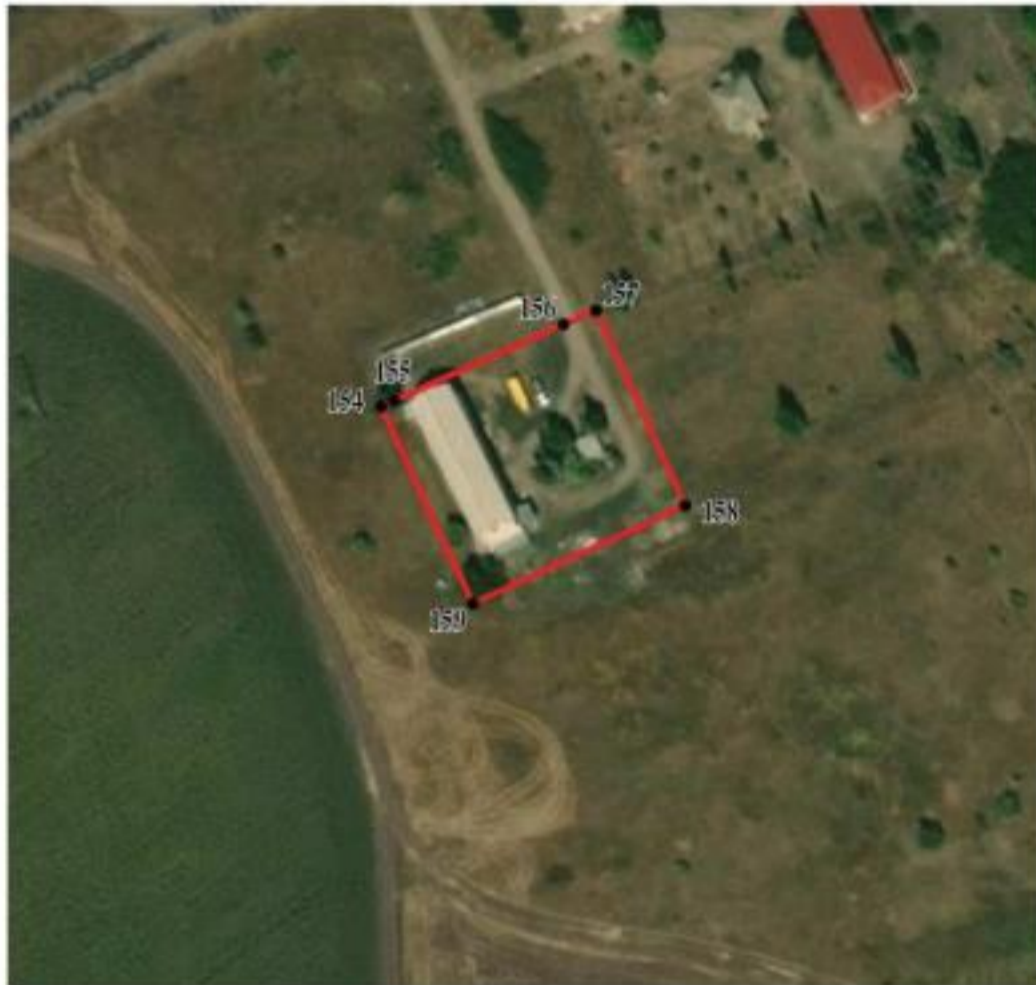
Подпись  Ю.В.Шалыгина Дата « 13 » апреля 2021 г.

Место для оттиска печати (при наличии) лица, составившего описание местоположения границ объекта



План границ объекта

Лист № 6




Масштаб 1:2000

Используемые условные знаки и обозначения:



границы территориальной зоны



характерная точка границ территориальной зоны

Руководитель БУВО «Нормативно-проектный центр»

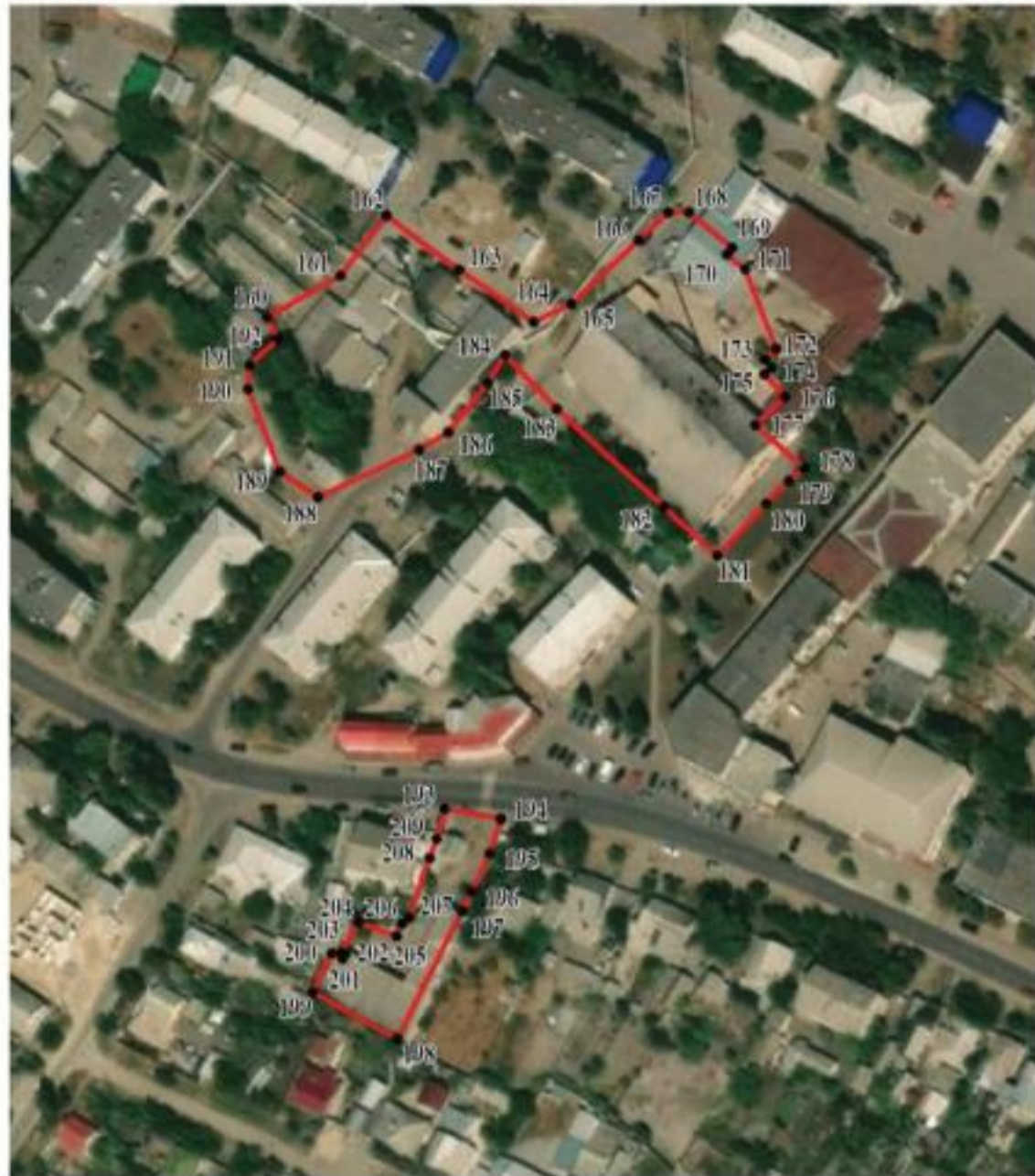
Подпись Ю.В. Шалыгина Ю.В. Шалыгина Дата « 13 » апреля 2021 г.

Место для оттиска печати (при наличии) лица, составившего описание местоположения границ объекта



План границ объекта

Лист № 7



Масштаб 1:2000

Используемые условные знаки и обозначения:



границы территориальной зоны



характерная точка границ территориальной зоны

Руководитель БУВО «Нормативно-проектный центр»

Подпись Ю.В. Шалыгина Ю.В. Шалыгина Дата « 13 » апреля 2021 г.

Место для оттиска печати (при наличии) лица, составившего описание местоположения границ объекта



План границ объекта

Лист № 8




Масштаб 1:1000

Используемые условные знаки и обозначения:



границы территориальной зоны



характерная точка границ территориальной зоны

Руководитель БУВО «Нормативно-проектный центр»

Подпись Ю.В. Шалыгина Ю.В. Шалыгина Дата « 13 » апреля 2021 г.

Место для оттиска печати (при наличии) лица, составившего описание местоположения границ объекта



План границ объекта

Лист № 9

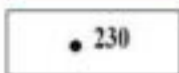


Масштаб 1:2000

Используемые условные знаки и обозначения:



границы территориальной зоны



характерная точка границ территориальной зоны

Руководитель БУВО «Нормативно-проектный центр»

Подпись Ю.В. Шалыгина Ю.В. Шалыгина Дата « 13 » апреля 2021 г.

Место для оттиска печати (при наличии) лица, составившего описание местоположения границ объекта



ОПИСАНИЕ МЕСТОПОЛОЖЕНИЯ ГРАНИЦ

Производственно-коммунальная зона рабочего посёлка Кантемировка – П2/1

(наименование объекта, местоположение границ которого описано
(далее - объект)

Раздел 1

Сведения об объекте		
№ п/п	Характеристики объекта	Описание характеристик
1	2	3
1	Местоположение объекта	Воронежская область, Кантемировский муниципальный район, Кантемировское городское поселение, рабочий посёлок Кантемировка
2	Площадь объекта \pm величина погрешности определения площади ($P \pm \Delta P$)	323292 \pm 9950 м ²
3	Иные характеристики объекта	-

Раздел 2

Сведения о местоположении границ объекта					
1. Система координат: МСК - 36, зона 1					
2. Сведения о характерных точках границ объекта					
Обозначение характерных точек границ	Координаты, м		Метод определения координат характерной точки	Средняя квадратическая погрешность положения характерной точки (Mt), м	Описание обозначения точки на местности (при наличии)
	X	Y			
1	2	3	4	5	6
1	298342.49	1348624.41	Аналитический	0.10	-
2	298343.34	1348678.22	Картометрический	5.00	-
3	298333.04	1348678.75	Картометрический	5.00	-
4	298319.80	1348679.41	Картометрический	5.00	-
5	298286.46	1348682.00	Картометрический	5.00	-
6	298286.33	1348684.91	Картометрический	5.00	-
7	298258.58	1348688.57	Картометрический	5.00	-
8	298209.88	1348703.43	Картометрический	5.00	-
9	298155.48	1348710.17	Картометрический	5.00	-
10	298157.81	1348739.13	Картометрический	5.00	-
11	298164.04	1348811.92	Картометрический	5.00	-
12	298167.15	1348833.94	Картометрический	5.00	-
13	298172.90	1348889.14	Картометрический	5.00	-
14	298221.33	1348882.68	Аналитический	0.10	-
15	298241.19	1348880.43	Аналитический	0.10	-
16	298257.50	1348888.59	Аналитический	0.10	-
17	298276.18	1348888.73	Аналитический	0.10	-
18	298300.75	1348884.99	Аналитический	0.10	-
19	298330.75	1348880.23	Картометрический	5.00	-
20	298336.45	1348909.27	Аналитический	0.10	-
21	298341.41	1348937.79	Аналитический	0.10	-
22	298345.04	1348970.12	Картометрический	5.00	-
23	298124.08	1348991.07	Картометрический	5.00	-
24	298119.64	1348961.32	Картометрический	5.00	-
25	298092.67	1348963.47	Картометрический	5.00	-
26	298092.66	1348962.14	Картометрический	5.00	-
27	298092.71	1348947.15	Картометрический	5.00	-
28	298092.79	1348932.67	Картометрический	5.00	-
29	298115.25	1348931.89	Картометрический	5.00	-
30	298095.82	1348801.68	Картометрический	5.00	-
31	298124.39	1348797.04	Картометрический	5.00	-
32	298122.97	1348780.76	Картометрический	5.00	-
33	298120.08	1348756.50	Картометрический	5.00	-
34	298112.03	1348706.80	Картометрический	5.00	-

1	2	3	4	5	6
35	298107.26	1348699.98	Картометрический	5.00	-
36	298105.30	1348688.51	Картометрический	5.00	-
37	298108.81	1348688.24	Картометрический	5.00	-
38	298113.23	1348689.51	Картометрический	5.00	-
39	298143.26	1348686.07	Картометрический	5.00	-
40	298141.80	1348676.33	Картометрический	5.00	-
41	298109.84	1348680.12	Картометрический	5.00	-
42	298109.61	1348667.31	Картометрический	5.00	-
43	298128.84	1348649.95	Картометрический	5.00	-
44	298197.06	1348644.13	Картометрический	5.00	-
45	298267.31	1348638.08	Картометрический	5.00	-
46	298286.18	1348637.54	Картометрический	5.00	-
47	298303.99	1348631.35	Картометрический	5.00	-
48	298303.54	1348625.14	Картометрический	5.00	-
49	298317.53	1348624.92	Аналитический	0.10	-
50	298339.67	1348624.06	Аналитический	0.10	-
1	298342.49	1348624.41	Аналитический	0.10	-
51	298330.04	1349269.13	Аналитический	0.10	-
52	298344.26	1349293.87	Аналитический	0.10	-
53	298357.10	1349318.06	Аналитический	0.10	-
54	298395.08	1349382.58	Аналитический	0.10	-
55	298403.97	1349394.52	Аналитический	0.10	-
56	298408.28	1349399.12	Аналитический	0.10	-
57	298413.39	1349404.65	Аналитический	0.10	-
58	298426.33	1349416.75	Аналитический	0.10	-
59	298466.67	1349452.97	Аналитический	0.10	-
60	298465.11	1349454.57	Аналитический	0.10	-
61	298378.42	1349555.45	Картометрический	5.00	-
62	298396.54	1349588.47	Картометрический	5.00	-
63	298273.39	1349689.89	Картометрический	5.00	-
64	298260.30	1349671.99	Картометрический	5.00	-
65	298229.47	1349701.08	Картометрический	5.00	-
66	298200.37	1349728.54	Картометрический	5.00	-
67	298212.28	1349849.16	Картометрический	5.00	-
68	298165.92	1349845.54	Картометрический	5.00	-
69	297931.57	1349842.14	Картометрический	5.00	-
70	297849.92	1349844.08	Картометрический	5.00	-
71	297831.90	1349654.09	Картометрический	5.00	-
72	297908.36	1349644.86	Картометрический	5.00	-
73	297957.84	1349637.07	Картометрический	5.00	-
74	297998.69	1349536.25	Картометрический	5.00	-
75	297998.79	1349432.01	Картометрический	5.00	-
76	298084.04	1349392.82	Картометрический	5.00	-
77	298097.34	1349420.76	Картометрический	5.00	-
78	298164.30	1349422.00	Картометрический	5.00	-
79	298188.60	1349428.45	Картометрический	5.00	-
80	298231.47	1349424.81	Картометрический	5.00	-

1	2	3	4	5	6
81	298208.67	1349347.62	Картометрический	5.00	-
82	298254.16	1349321.35	Картометрический	5.00	-
83	298255.29	1349308.58	Аналитический	0.10	-
51	298330.04	1349269.13	Аналитический	0.10	-
84	297084.97	1347226.80	Картометрический	5.00	-
85	297083.65	1347230.61	Картометрический	5.00	-
86	297075.25	1347251.51	Картометрический	5.00	-
87	297068.53	1347247.19	Картометрический	5.00	-
88	297064.91	1347253.83	Картометрический	5.00	-
89	297065.52	1347254.19	Аналитический	0.10	-
90	297062.25	1347259.40	Аналитический	0.10	-
91	297061.67	1347259.04	Картометрический	5.00	-
92	297059.87	1347261.69	Картометрический	5.00	-
93	297053.34	1347271.45	Картометрический	5.00	-
94	297051.05	1347275.30	Картометрический	5.00	-
95	297065.10	1347284.09	Картометрический	5.00	-
96	297043.55	1347313.92	Картометрический	5.00	-
97	296998.02	1347292.32	Картометрический	5.00	-
98	296986.01	1347279.53	Картометрический	5.00	-
99	297002.28	1347263.14	Картометрический	5.00	-
100	297039.47	1347225.69	Картометрический	5.00	-
101	297057.39	1347223.65	Картометрический	5.00	-
84	297084.97	1347226.80	Картометрический	5.00	-
102	296890.82	1347382.28	Картометрический	5.00	-
103	296894.06	1347389.28	Картометрический	5.00	-
104	296912.90	1347430.01	Картометрический	5.00	-
105	296916.79	1347438.40	Картометрический	5.00	-
106	296883.21	1347454.35	Картометрический	5.00	-
107	296887.12	1347462.84	Картометрический	5.00	-
108	296888.69	1347466.05	Картометрический	5.00	-
109	296848.21	1347483.29	Картометрический	5.00	-
110	296844.30	1347475.47	Картометрический	5.00	-
111	296811.36	1347484.98	Картометрический	5.00	-
112	296795.24	1347474.86	Картометрический	5.00	-
113	296777.13	1347459.27	Картометрический	5.00	-
114	296759.70	1347416.37	Картометрический	5.00	-
115	296825.84	1347370.76	Картометрический	5.00	-
116	296845.88	1347403.20	Картометрический	5.00	-
102	296890.82	1347382.28	Картометрический	5.00	-
117	296919.77	1349349.79	Картометрический	5.00	-
118	296921.20	1349358.00	Картометрический	5.00	-
119	296931.30	1349412.50	Картометрический	5.00	-
120	296927.60	1349432.40	Картометрический	5.00	-
121	296921.70	1349447.60	Картометрический	5.00	-
122	296916.10	1349456.10	Картометрический	5.00	-

1	2	3	4	5	6
123	296902.60	1349463.80	Картометрический	5.00	-
124	296883.50	1349468.30	Картометрический	5.00	-
125	296867.30	1349471.20	Картометрический	5.00	-
126	296829.09	1349470.47	Картометрический	5.00	-
127	296823.84	1349423.63	Картометрический	5.00	-
128	296815.11	1349336.82	Картометрический	5.00	-
129	296829.80	1349333.60	Картометрический	5.00	-
130	296888.80	1349321.10	Картометрический	5.00	-
131	296893.80	1349332.30	Картометрический	5.00	-
132	296899.10	1349342.40	Картометрический	5.00	-
133	296906.30	1349351.10	Картометрический	5.00	-
117	296919.77	1349349.79	Картометрический	5.00	-
134	296789.02	1349253.05	Картометрический	5.00	-
135	296793.94	1349255.57	Картометрический	5.00	-
136	296796.83	1349259.27	Картометрический	5.00	-
137	296800.32	1349296.86	Картометрический	5.00	-
138	296779.16	1349303.14	Картометрический	5.00	-
139	296782.06	1349324.17	Картометрический	5.00	-
140	296786.76	1349352.27	Картометрический	5.00	-
141	296725.64	1349362.04	Картометрический	5.00	-
142	296720.95	1349333.90	Картометрический	5.00	-
143	296717.35	1349318.57	Картометрический	5.00	-
144	296724.48	1349316.07	Аналитический	0.10	-
145	296715.22	1349279.20	Аналитический	0.10	-
134	296789.02	1349253.05	Картометрический	5.00	-
146	296328.81	1349200.63	Аналитический	0.10	-
147	296331.16	1349216.85	Аналитический	0.10	-
148	296278.77	1349226.39	Аналитический	0.10	-
149	296278.59	1349220.66	Картометрический	5.00	-
150	296239.65	1349223.05	Картометрический	5.00	-
151	296244.05	1349245.95	Аналитический	0.10	-
152	296246.19	1349254.93	Аналитический	0.10	-
153	296248.93	1349267.94	Картометрический	5.00	-
154	296221.92	1349274.19	Картометрический	5.00	-
155	296189.82	1349281.21	Картометрический	5.00	-
156	296190.09	1349312.78	Картометрический	5.00	-
157	296163.78	1349331.19	Картометрический	5.00	-
158	296133.80	1349341.71	Картометрический	5.00	-
159	296123.01	1349313.31	Картометрический	5.00	-
160	296118.61	1349314.36	Картометрический	5.00	-
161	296094.14	1349320.21	Картометрический	5.00	-
162	296091.18	1349320.93	Картометрический	5.00	-
163	296085.32	1349301.80	Картометрический	5.00	-
164	296074.41	1349304.86	Аналитический	0.10	-
165	296075.30	1349315.16	Аналитический	0.10	-
166	296016.11	1349336.52	Аналитический	0.10	-

1	2	3	4	5	6
167	296009.95	1349321.72	Аналитический	0.10	-
168	296003.50	1349279.56	Картометрический	5.00	-
169	296010.59	1349270.87	Картометрический	5.00	-
170	296062.28	1349218.22	Аналитический	0.10	-
171	296059.21	1349262.09	Картометрический	5.00	-
172	296078.41	1349260.98	Аналитический	0.10	-
173	296080.98	1349278.50	Аналитический	0.10	-
174	296085.34	1349277.69	Аналитический	0.10	-
175	296089.38	1349277.01	Картометрический	5.00	-
176	296089.80	1349281.72	Картометрический	5.00	-
177	296090.08	1349283.28	Картометрический	5.00	-
178	296155.24	1349274.17	Аналитический	0.10	-
179	296197.70	1349265.90	Аналитический	0.10	-
180	296194.02	1349239.79	Аналитический	0.10	-
181	296192.05	1349225.95	Картометрический	5.00	-
182	296171.26	1349227.21	Аналитический	0.10	-
183	296169.08	1349211.50	Аналитический	0.10	-
184	296167.06	1349205.89	Аналитический	0.10	-
185	296144.51	1349204.90	Аналитический	0.10	-
186	296129.04	1349198.35	Аналитический	0.10	-
187	296115.69	1349195.53	Аналитический	0.10	-
188	296115.82	1349194.97	Аналитический	0.10	-
189	296152.90	1349197.26	Аналитический	0.10	-
190	296158.29	1349202.30	Аналитический	0.10	-
191	296210.91	1349203.60	Аналитический	0.10	-
192	296265.18	1349202.26	Аналитический	0.10	-
193	296265.22	1349204.25	Аналитический	0.10	-
146	296328.81	1349200.63	Аналитический	0.10	-
194	295842.72	1349293.00	Картометрический	5.00	-
195	295847.95	1349312.01	Картометрический	5.00	-
196	295852.22	1349331.42	Картометрический	5.00	-
197	295856.28	1349342.74	Картометрический	5.00	-
198	295849.88	1349344.05	Картометрический	5.00	-
199	295846.51	1349340.14	Картометрический	5.00	-
200	295844.56	1349335.31	Картометрический	5.00	-
201	295840.62	1349325.57	Картометрический	5.00	-
202	295823.38	1349331.85	Картометрический	5.00	-
203	295817.39	1349333.86	Картометрический	5.00	-
204	295817.10	1349333.18	Картометрический	5.00	-
205	295814.52	1349326.00	Картометрический	5.00	-
206	295790.07	1349334.13	Картометрический	5.00	-
207	295782.35	1349343.89	Картометрический	5.00	-
208	295778.15	1349346.27	Картометрический	5.00	-
209	295752.45	1349357.07	Картометрический	5.00	-
210	295747.61	1349360.29	Картометрический	5.00	-
211	295749.07	1349362.73	Картометрический	5.00	-
212	295735.16	1349371.50	Картометрический	5.00	-

1	2	3	4	5	6
213	295736.07	1349373.57	Картометрический	5.00	-
214	295739.79	1349372.24	Картометрический	5.00	-
215	295743.72	1349380.98	Картометрический	5.00	-
216	295750.43	1349378.08	Картометрический	5.00	-
217	295757.68	1349377.48	Картометрический	5.00	-
218	295761.16	1349386.52	Картометрический	5.00	-
219	295763.41	1349390.77	Картометрический	5.00	-
220	295767.42	1349400.39	Картометрический	5.00	-
221	295768.16	1349402.37	Картометрический	5.00	-
222	295776.32	1349422.53	Картометрический	5.00	-
223	295724.78	1349444.78	Картометрический	5.00	-
224	295716.20	1349425.47	Картометрический	5.00	-
225	295709.98	1349411.81	Картометрический	5.00	-
226	295708.92	1349406.36	Картометрический	5.00	-
227	295711.69	1349400.50	Картометрический	5.00	-
228	295724.94	1349394.42	Картометрический	5.00	-
229	295722.42	1349388.24	Картометрический	5.00	-
230	295720.47	1349383.79	Картометрический	5.00	-
231	295717.34	1349369.61	Картометрический	5.00	-
232	295725.92	1349363.11	Картометрический	5.00	-
233	295728.76	1349361.66	Картометрический	5.00	-
234	295749.03	1349347.93	Картометрический	5.00	-
235	295732.53	1349318.32	Картометрический	5.00	-
236	295764.51	1349301.61	Картометрический	5.00	-
237	295772.20	1349319.83	Картометрический	5.00	-
238	295818.52	1349306.40	Картометрический	5.00	-
239	295816.51	1349300.14	Картометрический	5.00	-
240	295819.06	1349299.21	Аналитический	0.10	-
241	295834.01	1349295.11	Аналитический	0.10	-
194	295842.72	1349293.00	Картометрический	5.00	-
242	295494.22	1349670.94	Картометрический	5.00	-
243	295495.02	1349672.64	Картометрический	5.00	-
244	295509.40	1349700.69	Картометрический	5.00	-
245	295466.43	1349722.04	Картометрический	5.00	-
246	295407.65	1349738.97	Картометрический	5.00	-
247	295362.87	1349747.21	Картометрический	5.00	-
248	295349.67	1349747.17	Картометрический	5.00	-
249	295317.83	1349747.29	Картометрический	5.00	-
250	295277.17	1349759.61	Картометрический	5.00	-
251	295226.24	1349783.21	Картометрический	5.00	-
252	295168.96	1349809.99	Картометрический	5.00	-
253	295158.91	1349788.18	Картометрический	5.00	-
254	295234.34	1349750.99	Картометрический	5.00	-
255	295255.28	1349742.76	Картометрический	5.00	-
256	295311.60	1349721.07	Картометрический	5.00	-
257	295405.30	1349699.58	Картометрический	5.00	-
258	295434.45	1349691.45	Картометрический	5.00	-

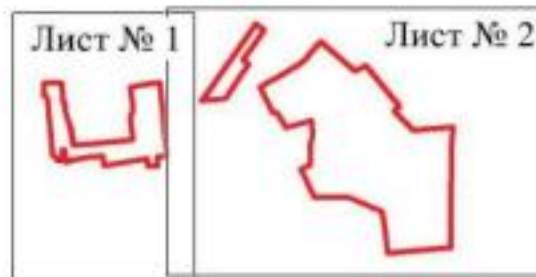
1	2	3	4	5	6
259	295464.91	1349681.82	Картометрический	5.00	-
242	295494.22	1349670.94	Картометрический	5.00	-
260	294023.01	1348588.77	Картометрический	5.00	-
261	294021.62	1348590.56	Картометрический	5.00	-
262	294012.53	1348602.09	Картометрический	5.00	-
263	294012.93	1348603.94	Картометрический	5.00	-
264	294003.47	1348615.58	Картометрический	5.00	-
265	294018.59	1348629.96	Картометрический	5.00	-
266	294024.28	1348632.42	Картометрический	5.00	-
267	294035.87	1348626.48	Картометрический	5.00	-
268	294047.96	1348625.91	Картометрический	5.00	-
269	294048.42	1348640.25	Картометрический	5.00	-
270	294008.61	1348650.52	Картометрический	5.00	-
271	293960.97	1348645.90	Картометрический	5.00	-
272	293958.86	1348643.78	Картометрический	5.00	-
273	293956.44	1348642.17	Картометрический	5.00	-
274	293955.51	1348624.46	Картометрический	5.00	-
275	293961.94	1348621.02	Картометрический	5.00	-
276	293961.63	1348620.35	Картометрический	5.00	-
277	293950.82	1348601.56	Картометрический	5.00	-
278	293957.64	1348597.74	Картометрический	5.00	-
279	293947.46	1348587.10	Картометрический	5.00	-
280	293945.21	1348588.66	Картометрический	5.00	-
281	293935.18	1348572.58	Картометрический	5.00	-
282	293956.40	1348553.61	Картометрический	5.00	-
283	293959.80	1348556.52	Картометрический	5.00	-
284	293967.74	1348546.97	Картометрический	5.00	-
260	294023.01	1348588.77	Картометрический	5.00	-
285	298519.59	1349258.20	Картометрический	5.00	-
286	298501.04	1349282.83	Картометрический	5.00	-
287	298412.08	1349219.15	Картометрический	5.00	-
288	298399.65	1349236.82	Картометрический	5.00	-
289	298378.08	1349220.54	Картометрический	5.00	-
290	298346.67	1349199.99	Картометрический	5.00	-
291	298308.02	1349173.85	Картометрический	5.00	-
292	298299.04	1349170.59	Картометрический	5.00	-
293	298296.18	1349161.40	Картометрический	5.00	-
294	298293.78	1349147.76	Картометрический	5.00	-
295	298292.56	1349137.45	Картометрический	5.00	-
296	298291.33	1349124.84	Картометрический	5.00	-
297	298290.96	1349108.85	Картометрический	5.00	-
298	298289.66	1349093.47	Картометрический	5.00	-
299	298316.16	1349112.47	Картометрический	5.00	-
300	298429.78	1349193.96	Картометрический	5.00	-
285	298519.59	1349258.20	Картометрический	5.00	-

3. Сведения о характерных точках части (частей) границы объекта					
Обозначение характерных точек части границы	Координаты, м		Метод определения координат характерной точки	Средняя квадратическая погрешность положения характерной точки (Mt), м	Описание обозначения точки на местности (при наличии)
	X	Y			
1	2	3	4	5	6
Часть №					
-	-	-	-	-	-


Раздел 4

План границ объекта

Схема расположения листов плана границ объекта



Лист № 3



Лист № 4



Лист № 5



Лист № 6



Лист № 7



Масштаб 1:25000

Используемые условные знаки и обозначения:



границы территориальной зоны



область и номер листа плана границ объекта

Руководитель БУВО «Нормативно-проектный центр»

Подпись Ю.В. Шалыгина Ю.В. Шалыгина Дата « 13 » апреля 2021 г.

Место для оттиска печати (при наличии) лица, составившего описание местоположения границ объекта





План границ объекта

Лист № 1




Масштаб 1:2000

Используемые условные знаки и обозначения:

- | | |
|---|---|
|  | границы территориальной зоны |
|  | характерная точка границ территориальной зоны |

Руководитель БУВО «Нормативно-проектный центр»

Подпись  Ю.В.Шалыгина Дата « 13 » апреля 2021 г.

Место для отправки печати (при наличии) лица, составившего описание местоположения границ объекта



План границ объекта
Лист № 2



- Исполнение условных знаков и обозначения:
- граница территориальной зоны
 - характерные точки границ территориальной зоны
 - №

Руководитель БУ ВО «Борисово-проспектский центр»
Подпись: Ю.В. Шалагина Дата: 13 апреля 2021 г.
Место для отдачи работы (при наличии) с указанием координат местности и границ объекта

Масштаб 1:2000

План границ объекта

Лист № 3



Масштаб 1:2000

Используемые условные знаки и обозначения:



границы территориальной зоны



характерная точка границ территориальной зоны

Руководитель БУВО «Нормативно-проектный центр»

Подпись Ю.В. Шалыгина Ю.В. Шалыгина Дата « 13 » апреля 2021 г.

Место для оттиска печати (при наличии) лица, составившего описание местоположения границ объекта



План границ объекта

Лист № 4



Масштаб 1:2000

Используемые условные знаки и обозначения:



границы территориальной зоны



характерная точка границ территориальной зоны

Руководитель БУВО «Нормативно-проектный центр»

Подпись *Ю.В. Шалыгина* Ю.В. Шалыгина Дата « 13 » апреля 2021 г.

Место для оттиска печати (при наличии) лица, составившего описание местоположения границ объекта





План границ объекта

Лист № 5




Используемые условные знаки и обозначения:

- | | |
|---|---|
|  | границы территориальной зоны |
|  | характерная точка границ территориальной зоны |

Масштаб 1:2000

Руководитель БУВО «Нормативно-проектный центр»

Подпись  Ю.В.Шалыгина Дата « 13 » апреля 2021 г.

Место для оттиска печати (при наличии) лица, составившего описание местоположения границ объекта



План границ объекта


Лист № 6



Используемые условные знаки и обозначения: Масштаб 1:2000



границы территориальной зоны



характерная точка границ территориальной зоны

Руководитель БУВО «Нормативно-проектный центр»

Подпись Ю.В.Шалыгина Ю.В.Шалыгина Дата « 13 » апреля 2021 г.

Место для оттиска печати (при наличии) лица, составившего описание местоположения границ объекта



План границ объекта

Лист № 7




Масштаб 1:1000

Используемые условные знаки и обозначения:



границы территориальной зоны



характерная точка границ территориальной зоны

Руководитель БУВО «Нормативно-проектный центр»

Подпись Ю.В. Шалыгина Ю.В. Шалыгина Дата « 13 » апреля 2021 г.

Место для оттиска печати (при наличии) лица, составившего описание местоположения границ объекта



ОПИСАНИЕ МЕСТОПОЛОЖЕНИЯ ГРАНИЦ

Зона улиц, дорог, инженерной и транспортной инфраструктуры
рабочего посёлка Кантемировка – ИТ1/1

(наименование объекта, местоположение границ которого описано
(далее - объект)

Раздел 1

Сведения об объекте		
№ п/п	Характеристики объекта	Описание характеристик
1	2	3
1	Местоположение объекта	Воронежская область, Кантемировский муниципальный район, Кантемировское городское поселение, рабочий посёлок Кантемировка
2	Площадь объекта \pm величина погрешности определения площади ($P \pm \Delta P$)	204057 \pm 7905 м ²
3	Иные характеристики объекта	-

Раздел 2

Сведения о местоположении границ объекта					
1. Система координат: МСК - 36, зона 1					
2. Сведения о характерных точках границ объекта					
Обозначение характерных точек границ	Координаты, м		Метод определения координат характерной точки	Средняя квадратическая погрешность положения характерной точки (Mt), м	Описание обозначения точки на местности (при наличии)
	X	Y			
1	2	3	4	5	6
1	300199.66	1348339.93	Картометрический	5.00	-
2	300200.70	1348365.28	Картометрический	5.00	-
3	300217.46	1348389.42	Картометрический	5.00	-
4	300225.91	1348388.34	Картометрический	5.00	-
5	300227.20	1348397.85	Картометрический	5.00	-
6	300217.31	1348390.78	Картометрический	5.00	-
7	300174.13	1348358.13	Картометрический	5.00	-
8	300153.74	1348338.94	Картометрический	5.00	-
9	300106.03	1348287.49	Картометрический	5.00	-
10	300080.04	1348255.34	Картометрический	5.00	-
11	300055.95	1348224.03	Картометрический	5.00	-
12	300040.72	1348203.40	Картометрический	5.00	-
13	300011.66	1348162.61	Картометрический	5.00	-
14	299969.05	1348103.94	Картометрический	5.00	-
15	300008.52	1348103.18	Картометрический	5.00	-
16	300036.14	1348145.28	Картометрический	5.00	-
17	300057.82	1348175.76	Картометрический	5.00	-
18	300065.03	1348185.83	Картометрический	5.00	-
19	300111.91	1348247.32	Картометрический	5.00	-
20	300137.73	1348278.22	Картометрический	5.00	-
21	300165.42	1348308.10	Картометрический	5.00	-
22	300193.88	1348335.54	Картометрический	5.00	-
1	300199.66	1348339.93	Картометрический	5.00	-
23	300354.76	1348739.78	Картометрический	5.00	-
24	300351.03	1348746.09	Картометрический	5.00	-
25	300344.20	1348777.99	Картометрический	5.00	-
26	300344.87	1348796.57	Картометрический	5.00	-
27	300340.12	1348797.93	Картометрический	5.00	-
28	300332.15	1348800.01	Картометрический	5.00	-
29	300328.26	1348787.24	Картометрический	5.00	-
30	300306.15	1348793.21	Картометрический	5.00	-
31	300304.14	1348785.71	Картометрический	5.00	-
32	300285.81	1348776.57	Картометрический	5.00	-

1	2	3	4	5	6
33	300284.50	1348776.90	Картометрический	5.00	-
34	300278.12	1348778.51	Картометрический	5.00	-
35	300274.26	1348779.88	Картометрический	5.00	-
36	300251.75	1348803.40	Картометрический	5.00	-
37	300220.27	1348812.06	Картометрический	5.00	-
38	300173.57	1348793.68	Картометрический	5.00	-
39	300127.15	1348805.78	Картометрический	5.00	-
40	300121.38	1348810.42	Картометрический	5.00	-
41	300121.92	1348815.67	Картометрический	5.00	-
42	300121.56	1348823.99	Картометрический	5.00	-
43	300110.15	1348823.45	Картометрический	5.00	-
44	300110.44	1348820.53	Картометрический	5.00	-
45	300107.29	1348814.97	Картометрический	5.00	-
46	300053.05	1348823.90	Картометрический	5.00	-
47	299975.85	1348817.88	Картометрический	5.00	-
48	299823.56	1348798.36	Картометрический	5.00	-
49	299546.23	1348754.90	Картометрический	5.00	-
50	299475.50	1348742.08	Картометрический	5.00	-
51	299473.04	1348756.82	Картометрический	5.00	-
52	299456.96	1348753.76	Картометрический	5.00	-
53	299447.15	1348751.76	Картометрический	5.00	-
54	299448.84	1348741.90	Картометрический	5.00	-
55	299449.75	1348737.21	Картометрический	5.00	-
56	299437.62	1348734.53	Картометрический	5.00	-
57	299311.65	1348713.08	Картометрический	5.00	-
58	299268.76	1348705.76	Картометрический	5.00	-
59	299206.43	1348696.44	Картометрический	5.00	-
60	299004.70	1348667.68	Картометрический	5.00	-
61	298954.58	1348660.23	Картометрический	5.00	-
62	298902.14	1348655.46	Картометрический	5.00	-
63	298897.93	1348657.64	Картометрический	5.00	-
64	298895.80	1348664.86	Картометрический	5.00	-
65	298883.23	1348718.79	Картометрический	5.00	-
66	298859.02	1348819.39	Картометрический	5.00	-
67	298848.16	1348859.52	Картометрический	5.00	-
68	298841.99	1348877.56	Картометрический	5.00	-
69	298834.93	1348885.61	Картометрический	5.00	-
70	298814.79	1348910.46	Картометрический	5.00	-
71	298804.53	1348929.80	Картометрический	5.00	-
72	298772.22	1348932.43	Картометрический	5.00	-
73	298771.47	1348931.76	Картометрический	5.00	-
74	298767.44	1348928.15	Картометрический	5.00	-
75	298761.71	1348926.34	Картометрический	5.00	-
76	298761.65	1348909.20	Картометрический	5.00	-
77	298787.98	1348908.41	Картометрический	5.00	-
78	298804.09	1348901.77	Картометрический	5.00	-
79	298830.95	1348871.39	Картометрический	5.00	-
80	298841.39	1348834.06	Картометрический	5.00	-

1	2	3	4	5	6
81	298845.97	1348817.66	Картометрический	5.00	-
82	298854.75	1348780.65	Картометрический	5.00	-
83	298862.94	1348746.14	Картометрический	5.00	-
84	298864.59	1348739.20	Картометрический	5.00	-
85	298885.24	1348647.87	Картометрический	5.00	-
86	298888.66	1348634.09	Картометрический	5.00	-
87	299038.74	1348656.76	Картометрический	5.00	-
88	299240.62	1348683.82	Картометрический	5.00	-
89	299367.66	1348705.16	Картометрический	5.00	-
90	299447.79	1348718.07	Картометрический	5.00	-
91	299534.07	1348736.26	Картометрический	5.00	-
92	299608.34	1348746.53	Картометрический	5.00	-
93	299979.25	1348797.86	Картометрический	5.00	-
94	300051.41	1348801.06	Картометрический	5.00	-
95	300068.22	1348800.27	Картометрический	5.00	-
96	300065.05	1348806.04	Картометрический	5.00	-
97	300070.56	1348804.90	Картометрический	5.00	-
23	300354.76	1348739.78	Картометрический	5.00	-
98	299661.85	1347778.56	Картометрический	5.00	-
99	299652.91	1347798.42	Картометрический	5.00	-
100	299600.59	1347762.65	Картометрический	5.00	-
101	299480.21	1347671.39	Картометрический	5.00	-
102	299429.64	1347630.04	Картометрический	5.00	-
103	299222.62	1347483.19	Картометрический	5.00	-
104	299175.71	1347442.11	Картометрический	5.00	-
105	299124.01	1347385.69	Картометрический	5.00	-
106	298631.27	1346700.62	Картометрический	5.00	-
107	298626.19	1346694.50	Картометрический	5.00	-
108	298665.20	1346696.42	Картометрический	5.00	-
109	298907.44	1347028.80	Картометрический	5.00	-
110	299089.19	1347282.80	Картометрический	5.00	-
111	299131.50	1347347.70	Картометрический	5.00	-
112	299159.61	1347384.26	Картометрический	5.00	-
98	299661.85	1347778.56	Картометрический	5.00	-
113	297604.52	1346639.14	Картометрический	5.00	-
114	297539.27	1346740.44	Картометрический	5.00	-
115	297481.41	1346836.44	Картометрический	5.00	-
116	297431.88	1346917.41	Картометрический	5.00	-
117	297423.30	1346931.47	Картометрический	5.00	-
118	297366.09	1347025.14	Картометрический	5.00	-
119	297341.59	1347066.92	Картометрический	5.00	-
120	297333.28	1347081.07	Картометрический	5.00	-
121	297247.24	1347216.96	Картометрический	5.00	-
122	297241.71	1347225.25	Картометрический	5.00	-
123	297216.23	1347257.53	Картометрический	5.00	-
124	297208.87	1347268.18	Картометрический	5.00	-

1	2	3	4	5	6
125	297201.07	1347283.13	Картометрический	5.00	-
126	297193.11	1347297.87	Картометрический	5.00	-
127	297132.24	1347395.54	Картометрический	5.00	-
128	297095.52	1347450.11	Картометрический	5.00	-
129	297071.67	1347435.32	Картометрический	5.00	-
130	297064.07	1347430.88	Картометрический	5.00	-
131	297075.59	1347411.24	Картометрический	5.00	-
132	297076.18	1347410.25	Картометрический	5.00	-
133	297058.97	1347400.05	Аналитический	0.10	-
134	297040.98	1347389.23	Аналитический	0.10	-
135	297053.04	1347368.46	Аналитический	0.10	-
136	297083.64	1347389.34	Аналитический	0.10	-
137	297132.75	1347310.03	Аналитический	0.10	-
138	297162.88	1347263.84	Картометрический	5.00	-
139	297193.70	1347280.61	Картометрический	5.00	-
140	297201.90	1347261.80	Картометрический	5.00	-
141	297212.25	1347243.64	Картометрический	5.00	-
142	297212.95	1347239.05	Картометрический	5.00	-
143	297211.59	1347237.55	Картометрический	5.00	-
144	297206.58	1347236.02	Картометрический	5.00	-
145	297212.30	1347224.79	Картометрический	5.00	-
146	297215.37	1347225.46	Картометрический	5.00	-
147	297220.99	1347222.13	Картометрический	5.00	-
148	297223.49	1347220.66	Картометрический	5.00	-
149	297226.97	1347215.24	Картометрический	5.00	-
150	297287.91	1347119.14	Картометрический	5.00	-
151	297317.95	1347071.64	Картометрический	5.00	-
152	297350.39	1347016.34	Картометрический	5.00	-
153	297367.25	1346991.55	Картометрический	5.00	-
154	297401.81	1346935.78	Картометрический	5.00	-
155	297533.28	1346733.73	Картометрический	5.00	-
156	297593.88	1346642.65	Картометрический	5.00	-
157	297585.26	1346638.27	Картометрический	5.00	-
158	297600.43	1346638.88	Картометрический	5.00	-
113	297604.52	1346639.14	Картометрический	5.00	-
159	297191.91	1346980.25	Картометрический	5.00	-
160	297186.92	1346998.18	Картометрический	5.00	-
161	297197.80	1347001.39	Картометрический	5.00	-
162	297186.40	1347042.92	Картометрический	5.00	-
163	297164.09	1347035.37	Картометрический	5.00	-
164	297162.06	1347034.68	Картометрический	5.00	-
165	297179.82	1346976.39	Картометрический	5.00	-
159	297191.91	1346980.25	Картометрический	5.00	-
166	297127.50	1349143.71	Картометрический	5.00	-
167	297133.72	1349155.28	Аналитический	0.10	-
168	297196.06	1349187.56	Картометрический	5.00	-

1	2	3	4	5	6
169	297189.33	1349234.12	Картометрический	5.00	-
170	297175.44	1349233.81	Картометрический	5.00	-
171	297157.99	1349308.46	Картометрический	5.00	-
172	297140.11	1349317.66	Картометрический	5.00	-
173	297137.81	1349319.42	Картометрический	5.00	-
174	297026.68	1349339.36	Картометрический	5.00	-
175	297011.66	1349220.42	Картометрический	5.00	-
176	297009.63	1349200.92	Картометрический	5.00	-
177	297006.57	1349170.50	Картометрический	5.00	-
178	297005.12	1349157.38	Картометрический	5.00	-
166	297127.50	1349143.71	Картометрический	5.00	-
179	296933.85	1349567.73	Картометрический	5.00	-
180	296938.76	1349581.51	Картометрический	5.00	-
181	296941.64	1349580.94	Картометрический	5.00	-
182	296942.27	1349583.02	Картометрический	5.00	-
183	296939.83	1349584.17	Картометрический	5.00	-
184	296951.55	1349618.69	Картометрический	5.00	-
185	296901.29	1349666.07	Картометрический	5.00	-
186	296894.69	1349662.81	Картометрический	5.00	-
187	296919.97	1349745.39	Картометрический	5.00	-
188	296923.12	1349758.49	Картометрический	5.00	-
189	296922.90	1349783.74	Картометрический	5.00	-
190	296921.82	1349797.12	Картометрический	5.00	-
191	296911.13	1349828.10	Картометрический	5.00	-
192	296899.22	1349855.42	Картометрический	5.00	-
193	296868.98	1349912.38	Картометрический	5.00	-
194	296842.12	1349946.04	Картометрический	5.00	-
195	296850.57	1349923.57	Картометрический	5.00	-
196	296857.08	1349901.43	Картометрический	5.00	-
197	296851.81	1349896.57	Картометрический	5.00	-
198	296848.18	1349896.58	Картометрический	5.00	-
199	296850.91	1349887.36	Картометрический	5.00	-
200	296856.56	1349852.94	Картометрический	5.00	-
201	296857.05	1349818.52	Картометрический	5.00	-
202	296854.14	1349781.51	Картометрический	5.00	-
203	296848.24	1349720.79	Картометрический	5.00	-
204	296846.87	1349706.53	Картометрический	5.00	-
205	296838.46	1349635.10	Картометрический	5.00	-
206	296821.98	1349504.36	Картометрический	5.00	-
207	296819.20	1349477.06	Картометрический	5.00	-
208	296813.90	1349424.69	Картометрический	5.00	-
209	296800.32	1349296.86	Картометрический	5.00	-
210	296796.83	1349259.27	Картометрический	5.00	-
211	296793.94	1349255.57	Картометрический	5.00	-
212	296789.02	1349253.05	Картометрический	5.00	-
213	296786.30	1349235.75	Картометрический	5.00	-
214	296792.45	1349229.43	Картометрический	5.00	-

1	2	3	4	5	6
215	296793.54	1349224.14	Картометрический	5.00	-
216	296788.20	1349196.67	Картометрический	5.00	-
217	296786.56	1349190.51	Картометрический	5.00	-
218	296796.34	1349188.56	Картометрический	5.00	-
219	296799.13	1349198.11	Картометрический	5.00	-
220	296803.79	1349201.30	Картометрический	5.00	-
221	296811.18	1349202.00	Картометрический	5.00	-
222	296814.50	1349217.67	Картометрический	5.00	-
223	296808.53	1349221.91	Картометрический	5.00	-
224	296805.19	1349229.63	Картометрический	5.00	-
225	296810.92	1349295.43	Картометрический	5.00	-
226	296815.11	1349336.82	Картометрический	5.00	-
227	296823.84	1349423.63	Картометрический	5.00	-
228	296829.09	1349470.47	Картометрический	5.00	-
229	296832.72	1349503.07	Картометрический	5.00	-
230	296849.21	1349634.31	Картометрический	5.00	-
231	296856.81	1349705.46	Картометрический	5.00	-
232	296864.10	1349780.64	Картометрический	5.00	-
233	296867.04	1349818.20	Картометрический	5.00	-
234	296866.52	1349853.83	Картометрический	5.00	-
235	296860.64	1349889.64	Картометрический	5.00	-
236	296869.62	1349894.74	Картометрический	5.00	-
237	296890.72	1349856.57	Картометрический	5.00	-
238	296905.26	1349825.11	Картометрический	5.00	-
239	296916.29	1349794.10	Картометрический	5.00	-
240	296916.87	1349759.39	Картометрический	5.00	-
241	296887.59	1349662.98	Картометрический	5.00	-
242	296879.05	1349650.36	Картометрический	5.00	-
243	296873.23	1349630.07	Картометрический	5.00	-
244	296878.12	1349623.67	Картометрический	5.00	-
245	296878.16	1349593.06	Картометрический	5.00	-
246	296879.38	1349589.20	Картометрический	5.00	-
179	296933.85	1349567.73	Картометрический	5.00	-
247	295779.38	1346020.79	Картометрический	5.00	-
248	295824.52	1346268.99	Картометрический	5.00	-
249	295869.34	1346540.92	Картометрический	5.00	-
250	295870.87	1346541.02	Картометрический	5.00	-
251	295878.46	1346541.50	Картометрический	5.00	-
252	295883.61	1346571.35	Картометрический	5.00	-
253	295890.75	1346612.56	Картометрический	5.00	-
254	295893.03	1346625.80	Картометрический	5.00	-
255	295898.70	1346643.15	Картометрический	5.00	-
256	295907.86	1346658.28	Картометрический	5.00	-
257	295931.20	1346685.46	Картометрический	5.00	-
258	295946.21	1346697.64	Картометрический	5.00	-
259	295957.31	1346707.45	Картометрический	5.00	-
260	295965.23	1346715.05	Картометрический	5.00	-

1	2	3	4	5	6
261	296024.01	1346757.91	Картометрический	5.00	-
262	296047.96	1346776.42	Картометрический	5.00	-
263	296067.65	1346794.88	Картометрический	5.00	-
264	296072.24	1346805.73	Картометрический	5.00	-
265	296076.50	1346816.98	Картометрический	5.00	-
266	296078.07	1346830.14	Картометрический	5.00	-
267	296078.89	1346841.86	Картометрический	5.00	-
268	296078.74	1346866.01	Картометрический	5.00	-
269	296063.12	1346863.19	Картометрический	5.00	-
270	296062.89	1346842.30	Картометрический	5.00	-
271	296062.14	1346831.61	Картометрический	5.00	-
272	296060.90	1346820.81	Картометрический	5.00	-
273	296059.97	1346818.39	Картометрический	5.00	-
274	296057.36	1346811.60	Картометрический	5.00	-
275	296054.32	1346804.09	Картометрический	5.00	-
276	296037.62	1346788.64	Картометрический	5.00	-
277	296014.79	1346770.99	Картометрический	5.00	-
278	296002.16	1346762.87	Картометрический	5.00	-
279	295954.25	1346726.81	Картометрический	5.00	-
280	295949.62	1346723.24	Картометрический	5.00	-
281	295917.98	1346698.78	Картометрический	5.00	-
282	295891.52	1346669.40	Картометрический	5.00	-
283	295881.48	1346650.27	Картометрический	5.00	-
284	295874.96	1346630.29	Картометрический	5.00	-
285	295833.73	1346391.93	Картометрический	5.00	-
286	295768.93	1346024.69	Картометрический	5.00	-
247	295779.38	1346020.79	Картометрический	5.00	-
287	293384.17	1347924.94	Аналитический	0.10	-
288	293318.04	1348025.08	Аналитический	0.10	-
289	293368.11	1348058.14	Аналитический	0.10	-
290	293346.07	1348091.52	Аналитический	0.10	-
291	293245.93	1348025.39	Аналитический	0.10	-
292	293334.10	1347891.88	Аналитический	0.10	-
287	293384.17	1347924.94	Аналитический	0.10	-
293	294233.63	1348779.40	Картометрический	5.00	-
294	294236.25	1348785.97	Картометрический	5.00	-
295	294238.67	1348792.53	Картометрический	5.00	-
296	294187.54	1348811.40	Картометрический	5.00	-
297	294181.59	1348813.60	Картометрический	5.00	-
298	294108.99	1348833.06	Картометрический	5.00	-
299	294090.52	1348838.15	Картометрический	5.00	-
300	294044.54	1348846.30	Картометрический	5.00	-
301	293983.64	1348851.27	Картометрический	5.00	-
302	293973.01	1348851.55	Картометрический	5.00	-
303	293814.26	1348855.62	Картометрический	5.00	-
304	293773.84	1348858.53	Картометрический	5.00	-

1	2	3	4	5	6
305	293774.92	1348849.31	Картометрический	5.00	-
306	293668.42	1348856.77	Картометрический	5.00	-
307	293400.59	1348880.57	Картометрический	5.00	-
308	293233.71	1348896.13	Картометрический	5.00	-
309	292967.26	1348920.98	Картометрический	5.00	-
310	292918.31	1348925.54	Картометрический	5.00	-
311	292862.43	1348930.75	Картометрический	5.00	-
312	292684.21	1348949.15	Картометрический	5.00	-
313	292670.68	1348954.02	Картометрический	5.00	-
314	292488.49	1349019.65	Картометрический	5.00	-
315	292484.04	1349012.58	Картометрический	5.00	-
316	292659.96	1348949.32	Картометрический	5.00	-
317	292730.03	1348935.26	Картометрический	5.00	-
318	292970.07	1348915.72	Картометрический	5.00	-
319	292979.97	1348914.92	Картометрический	5.00	-
320	293025.03	1348910.33	Картометрический	5.00	-
321	293165.07	1348896.06	Картометрический	5.00	-
322	293200.05	1348893.33	Картометрический	5.00	-
323	293233.26	1348890.93	Картометрический	5.00	-
324	293236.04	1348890.65	Картометрический	5.00	-
325	293288.08	1348885.41	Картометрический	5.00	-
326	293411.47	1348874.60	Картометрический	5.00	-
327	293470.03	1348870.00	Картометрический	5.00	-
328	293609.82	1348856.90	Картометрический	5.00	-
329	293695.77	1348850.06	Картометрический	5.00	-
330	293722.58	1348848.17	Картометрический	5.00	-
331	293814.67	1348843.15	Картометрический	5.00	-
332	293900.27	1348840.66	Картометрический	5.00	-
333	293983.24	1348837.28	Картометрический	5.00	-
334	294044.23	1348835.61	Картометрический	5.00	-
335	294079.52	1348830.45	Картометрический	5.00	-
336	294089.14	1348829.05	Картометрический	5.00	-
337	294107.02	1348824.37	Картометрический	5.00	-
338	294164.03	1348808.36	Картометрический	5.00	-
293	294233.63	1348779.40	Картометрический	5.00	-
339	293875.02	1349235.96	Картометрический	5.00	-
340	293863.17	1349251.45	Аналитический	0.10	-
341	293866.28	1349253.96	Аналитический	0.10	-
342	293863.68	1349257.08	Аналитический	0.10	-
343	293860.91	1349254.89	Аналитический	0.10	-
344	293847.11	1349272.59	Аналитический	0.10	-
345	293840.73	1349268.65	Аналитический	0.10	-
346	293810.82	1349308.53	Аналитический	0.10	-
347	293819.97	1349317.32	Аналитический	0.10	-
348	293817.83	1349319.53	Аналитический	0.10	-
349	293808.71	1349311.40	Аналитический	0.10	-
350	293798.19	1349325.20	Аналитический	0.10	-

1	2	3	4	5	6
351	293772.60	1349307.35	Аналитический	0.10	-
352	293827.03	1349229.21	Картометрический	5.00	-
353	293827.09	1349236.36	Картометрический	5.00	-
339	293875.02	1349235.96	Картометрический	5.00	-
354	294747.63	1346698.50	Картометрический	5.00	-
355	294752.19	1346705.99	Картометрический	5.00	-
356	294791.50	1346779.87	Картометрический	5.00	-
357	294827.91	1346852.10	Картометрический	5.00	-
358	294818.53	1346856.83	Картометрический	5.00	-
359	294809.16	1346861.55	Картометрический	5.00	-
360	294772.85	1346789.52	Картометрический	5.00	-
361	294733.94	1346716.39	Картометрический	5.00	-
362	294725.10	1346701.87	Картометрический	5.00	-
363	294737.04	1346700.15	Картометрический	5.00	-
354	294747.63	1346698.50	Картометрический	5.00	-
364	295795.85	1350906.75	Картометрический	5.00	-
365	295803.97	1351035.50	Картометрический	5.00	-
366	295796.95	1351027.71	Картометрический	5.00	-
367	295791.43	1350942.32	Картометрический	5.00	-
364	295795.85	1350906.75	Картометрический	5.00	-
368	295157.72	1350597.61	Картометрический	5.00	-
369	295184.14	1350653.38	Картометрический	5.00	-
370	295138.05	1350669.07	Картометрический	5.00	-
371	295136.79	1350666.04	Картометрический	5.00	-
372	295130.65	1350651.33	Картометрический	5.00	-
373	295147.31	1350643.01	Картометрический	5.00	-
374	295143.58	1350635.64	Картометрический	5.00	-
375	295133.13	1350612.17	Аналитический	0.10	-
376	295149.48	1350602.14	Аналитический	0.10	-
368	295157.72	1350597.61	Картометрический	5.00	-

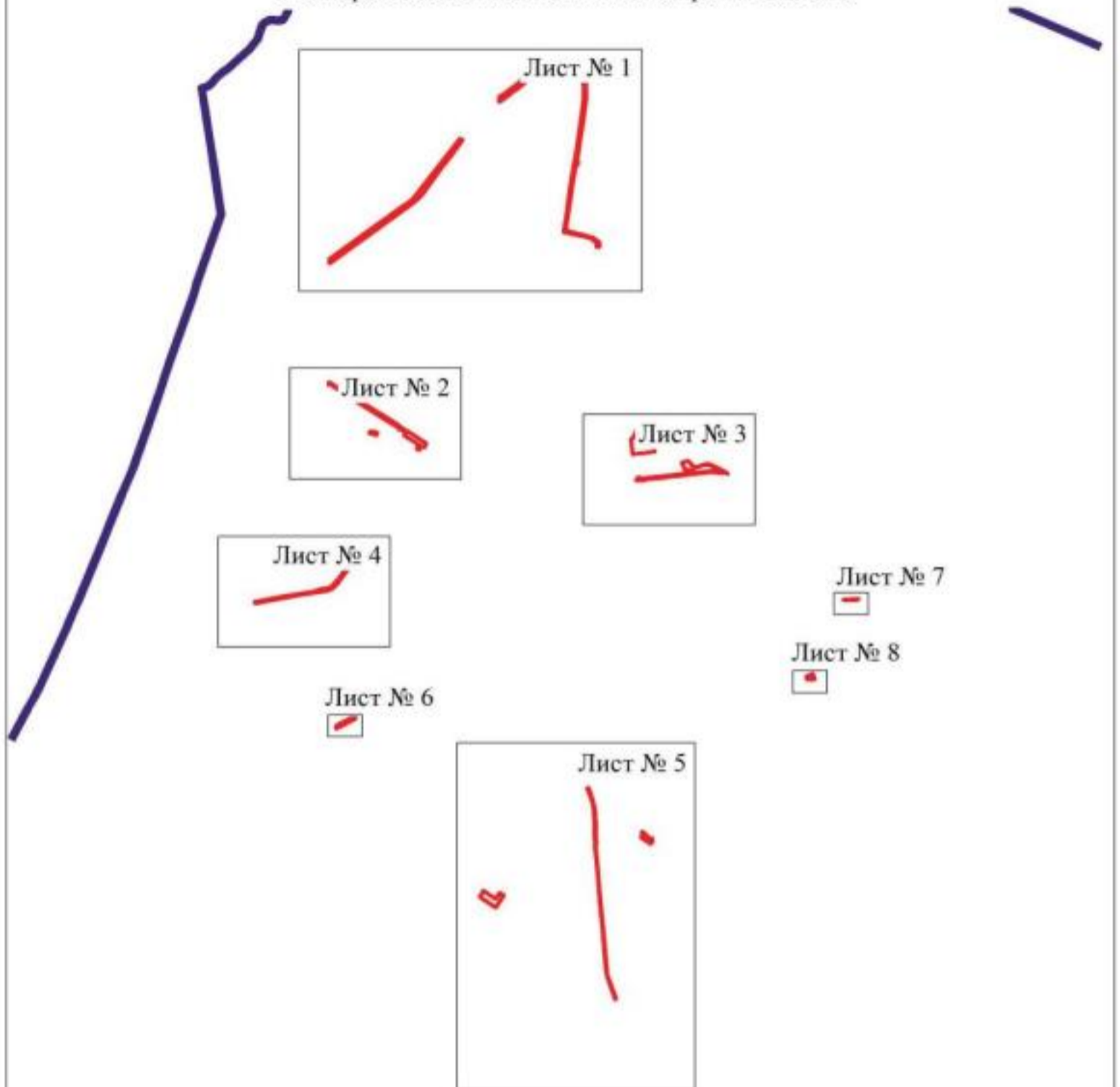
3. Сведения о характерных точках части (частей) границы объекта

Обозначение характерных точек части границы	Координаты, м		Метод определения координат характерной точки	Средняя квадратическая погрешность положения характерной точки (Mt), м	Описание обозначения точки на местности (при наличии)
	X	Y			
1	2	3	4	5	6
Часть №					
-	-	-	-	-	-

Раздел 4

План границ объекта

Схема расположения листов плана границ объекта



Масштаб 1:50000


Используемые условные знаки и обозначения:



границы территориальной зоны



границы муниципального образования



область и номер листа плана границ объекта

Руководитель БУВО «Нормативно-проектный центр»

Подпись Ю.В. Шалыгина Дата « 13 » апреля 2021 г.

Место для оттиска печати (при наличии) лица, составившего описание местоположения границ объекта

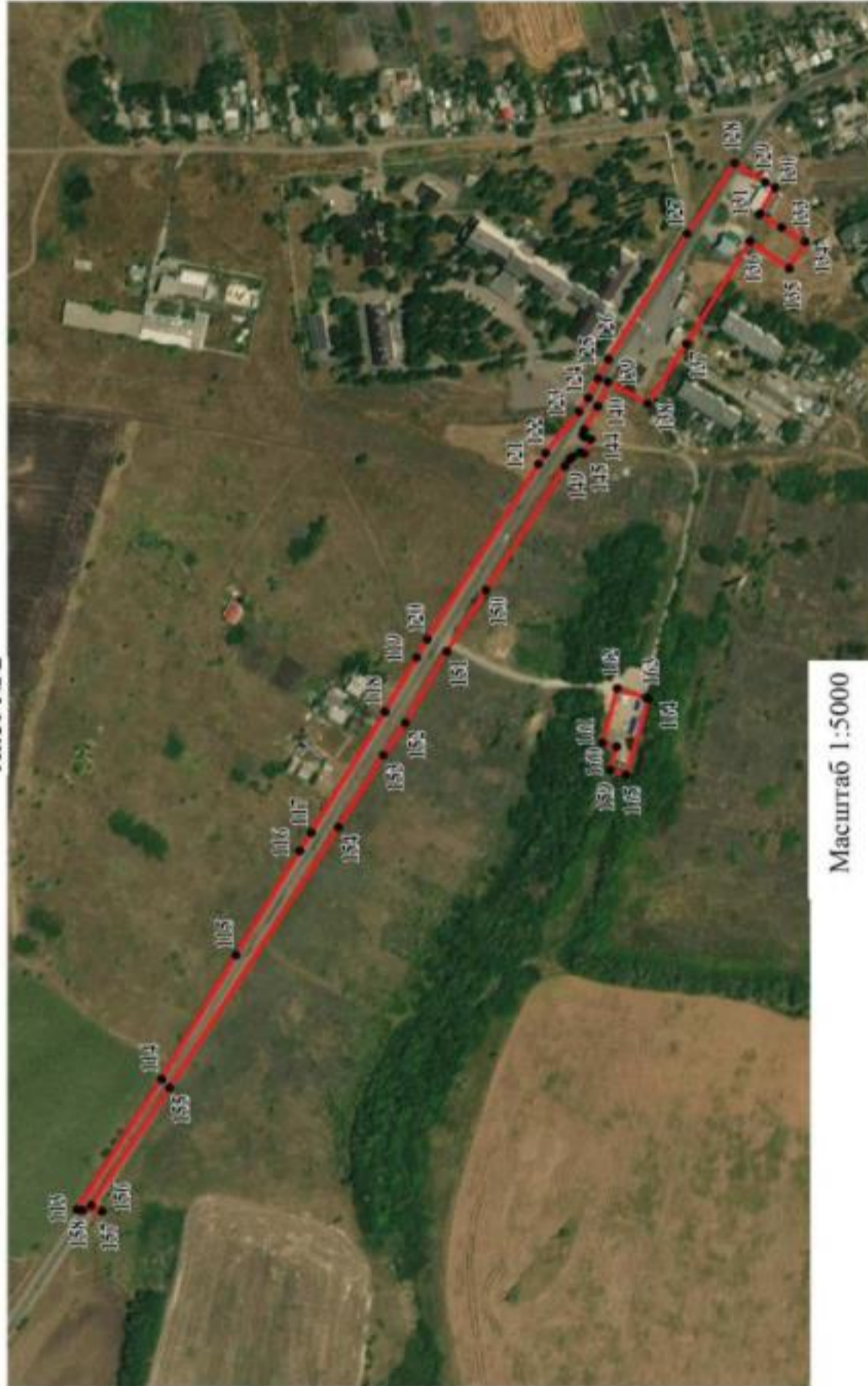


План границ объекта
Лист № 1



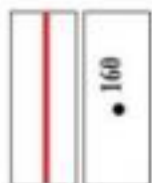
План границ объекта

Лист № 2



Масштаб 1:5000

Используемые условные знаки и обозначения:



Руководитель БУВО «Нормативно-проектный центр»

Подпись *Ю.В. Шалыгина* Ю.В. Шалыгина Дата « 13 » апреля 2021 г.

Место для оттиска печати (при наличии) лица, составившего описание местоположения границ объекта



План границ объекта

Лист № 3



Масштаб 1:5000



Руководитель БУВО «Нормативно-проектный центр»
 Подпись Ю.В.Шалыгина Дата « 13 » апреля 2021 г.

Место для оттиска печати (при наличии) лица, составившего описание местоположения границ объекта

Используемые условные знаки и обозначения:

- границы территориальной зоны
- 180 характерная точка границ территориальной зоны

План границ объекта

Лист № 4



Используемые условные знаки и обозначения:



границы территориальной зоны



характерная точка границ территориальной зоны

Масштаб 1:5000



Руководитель БУВО «Нормативно-проектный центр»


Подпись Ю.В.Шальгина Дата « 13 » апреля 2021 г.

Место для оттиска печати (при наличии) лица, составившего описание местоположения границ объекта



Масштаб 1:5000

Используемые условные знаки и обозначения:

- | | |
|---|---|
|  | границы территориальной зоны |
|  | характерная точка грании территориальной зоны |

Руководитель БУВО «Нормативно-проектный центр»
 Подпись  Ю.В. Шаламова Дата « 13 » апреля 2021 г.
 Место для отбора проб (для извержения) вода, составляющего описание местонахождения грании объекта



План границ объекта

Лист № 6



Используемые условные знаки и обозначения:



границы территориальной зоны



характерная точка границ территориальной зоны

Масштаб 1:1000



Руководитель БУВО «Нормативно-проектный центр»

Подпись Ю.В. Шалыгина Дата « 13 » апреля 2021 г.

Место для оттиска печати (при наличии) лица, составившего описание местоположения границ объекта

План границ объекта

Лист № 7




Масштаб 1:1000

Используемые условные знаки и обозначения:



границы территориальной зоны



характерная точка границ территориальной зоны

Руководитель БУВО «Нормативно-проектный центр»

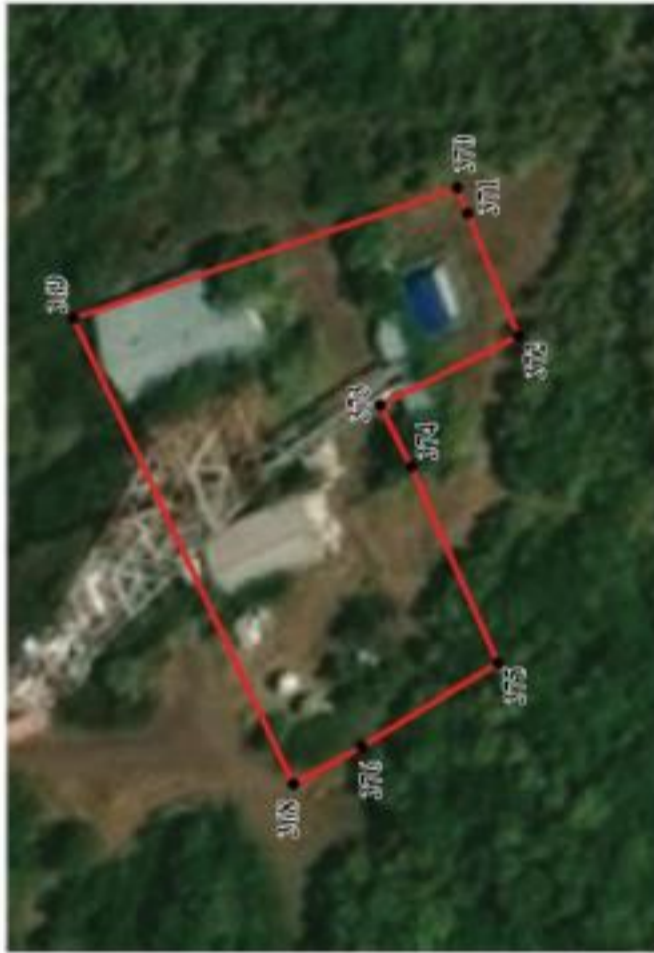
Подпись *Ю.В. Шалыгина* Ю.В. Шалыгина Дата « 13 » апреля 2021 г.



Место для оттиска печати (при наличии) лица, составившего описание местоположения границ объекта



План границ объекта

Лист № 8



Масштаб 1:1000

Используемые условные знаки и обозначения:

-  границы территориальной зоны
-  характерная точка границ территориальной зоны

Руководитель БУВО «Нормативно-проектный центр»

Подпись *Ю.В. Шальгина* Ю.В. Шальгина Дата « 13 » апреля 2021г.

Место для отрисовки печати (при наличии) лица, составившего описание местоположения границ объекта



ОПИСАНИЕ МЕСТОПОЛОЖЕНИЯ ГРАНИЦ

Зона сельскохозяйственного использования в границах населенного пункта
рабочего посёлка Кантемировка – СХ1/1

(наименование объекта, местоположение границ которого описано
(далее - объект)

Раздел 1

Сведения об объекте		
№ п/п	Характеристики объекта	Описание характеристик
1	2	3
1	Местоположение объекта	Воронежская область, Кантемировский муниципальный район, Кантемировское городское поселение, рабочий посёлок Кантемировка
2	Площадь объекта \pm величина погрешности определения площади ($P \pm \Delta P$)	17005272 \pm 72166 м ²
3	Иные характеристики объекта	-

Сведения о местоположении границ объекта					
1. Система координат: МСК - 36, зона 1					
2. Сведения о характерных точках границ объекта					
Обозначение характерных точек границ	Координаты, м		Метод определения координат характерной точки	Средняя квадратическая погрешность положения характерной точки (Mt), м	Описание обозначения точки на местности (при наличии)
	X	Y			
1	2	3	4	5	6
1	301023.59	1349173.70	Картометрический	5.00	-
2	301038.02	1349195.02	Картометрический	5.00	-
3	300955.93	1349272.08	Картометрический	5.00	-
4	300837.17	1349503.10	Картометрический	5.00	-
5	300527.13	1349359.92	Картометрический	5.00	-
6	300389.52	1349296.45	Картометрический	5.00	-
7	300068.71	1349138.84	Картометрический	5.00	-
8	300309.25	1349199.45	Картометрический	5.00	-
9	300496.75	1349222.18	Картометрический	5.00	-
10	300656.34	1349209.85	Картометрический	5.00	-
11	300829.19	1349196.50	Картометрический	5.00	-
1	301023.59	1349173.70	Картометрический	5.00	-
12	300344.87	1348796.57	Картометрический	5.00	-
13	300354.08	1349049.53	Картометрический	5.00	-
14	300063.26	1348982.36	Картометрический	5.00	-
15	300053.16	1349031.81	Картометрический	5.00	-
16	299990.94	1349016.73	Картометрический	5.00	-
17	300014.89	1348981.08	Картометрический	5.00	-
18	300058.37	1348915.02	Картометрический	5.00	-
19	300040.88	1348900.09	Картометрический	5.00	-
20	300004.07	1348891.63	Картометрический	5.00	-
21	299964.39	1348887.20	Картометрический	5.00	-
22	299926.63	1348902.51	Картометрический	5.00	-
23	299747.49	1348855.82	Картометрический	5.00	-
24	299691.11	1348851.35	Картометрический	5.00	-
25	299666.47	1348837.15	Картометрический	5.00	-
26	299647.92	1348834.89	Аналитический	0.10	-
27	299560.65	1348822.23	Аналитический	0.10	-
28	299558.91	1348832.58	Картометрический	5.00	-
29	299528.73	1348831.49	Картометрический	5.00	-
30	299530.70	1348810.26	Картометрический	5.00	-
31	299507.33	1348808.92	Картометрический	5.00	-
32	299505.67	1348819.16	Картометрический	5.00	-

1	2	3	4	5	6
33	299484.54	1348820.65	Картометрический	5.00	-
34	299381.23	1348825.33	Аналитический	0.10	-
35	299386.74	1348760.46	Аналитический	0.10	-
36	299358.70	1348757.57	Аналитический	0.10	-
37	299356.43	1348788.93	Аналитический	0.10	-
38	299341.15	1348827.64	Картометрический	5.00	-
39	299313.07	1348823.02	Картометрический	5.00	-
40	299292.71	1348826.45	Картометрический	5.00	-
41	299204.65	1348827.26	Картометрический	5.00	-
42	299205.10	1348792.08	Картометрический	5.00	-
43	299231.18	1348774.58	Картометрический	5.00	-
44	299301.89	1348775.45	Картометрический	5.00	-
45	299311.65	1348713.08	Картометрический	5.00	-
46	299437.62	1348734.53	Картометрический	5.00	-
47	299449.75	1348737.21	Картометрический	5.00	-
48	299448.84	1348741.90	Картометрический	5.00	-
49	299447.15	1348751.76	Картометрический	5.00	-
50	299456.96	1348753.76	Картометрический	5.00	-
51	299473.04	1348756.82	Картометрический	5.00	-
52	299475.50	1348742.08	Картометрический	5.00	-
53	299546.23	1348754.90	Картометрический	5.00	-
54	299823.56	1348798.36	Картометрический	5.00	-
55	299975.85	1348817.88	Картометрический	5.00	-
56	300053.05	1348823.90	Картометрический	5.00	-
57	300107.29	1348814.97	Картометрический	5.00	-
58	300110.44	1348820.53	Картометрический	5.00	-
59	300110.15	1348823.45	Картометрический	5.00	-
60	300121.56	1348823.99	Картометрический	5.00	-
61	300121.92	1348815.67	Картометрический	5.00	-
62	300121.38	1348810.42	Картометрический	5.00	-
63	300127.15	1348805.78	Картометрический	5.00	-
64	300173.57	1348793.68	Картометрический	5.00	-
65	300220.27	1348812.06	Картометрический	5.00	-
66	300251.75	1348803.40	Картометрический	5.00	-
67	300274.26	1348779.88	Картометрический	5.00	-
68	300278.12	1348778.51	Картометрический	5.00	-
69	300284.50	1348776.90	Картометрический	5.00	-
70	300285.81	1348776.57	Картометрический	5.00	-
71	300304.14	1348785.71	Картометрический	5.00	-
72	300306.15	1348793.21	Картометрический	5.00	-
73	300328.26	1348787.24	Картометрический	5.00	-
74	300332.15	1348800.01	Картометрический	5.00	-
75	300340.12	1348797.93	Картометрический	5.00	-
12	300344.87	1348796.57	Картометрический	5.00	-
76	300132.15	1349925.46	Аналитический	0.10	-
77	300121.33	1349995.04	Картометрический	5.00	-
78	300020.76	1350052.51	Картометрический	5.00	-

1	2	3	4	5	6
79	299961.62	1350087.97	Картометрический	5.00	-
80	299917.17	1350126.58	Картометрический	5.00	-
81	299913.70	1350118.29	Картометрический	5.00	-
82	299913.53	1350101.67	Картометрический	5.00	-
83	299913.25	1350075.28	Картометрический	5.00	-
84	299885.34	1350061.80	Картометрический	5.00	-
85	299799.44	1350020.32	Картометрический	5.00	-
86	299741.97	1349994.64	Картометрический	5.00	-
87	299697.54	1349976.68	Картометрический	5.00	-
88	299777.86	1349794.41	Картометрический	5.00	-
89	299777.87	1349792.02	Картометрический	5.00	-
90	300098.33	1349923.48	Картометрический	5.00	-
76	300132.15	1349925.46	Аналитический	0.10	-
91	299490.02	1349011.87	Картометрический	5.00	-
92	299459.86	1349155.62	Картометрический	5.00	-
93	299423.76	1349133.08	Картометрический	5.00	-
94	299273.78	1349364.15	Картометрический	5.00	-
95	299144.21	1349425.56	Картометрический	5.00	-
96	299051.01	1349443.69	Картометрический	5.00	-
97	298934.51	1349387.73	Картометрический	5.00	-
98	298867.17	1349408.40	Картометрический	5.00	-
99	298873.94	1349487.31	Картометрический	5.00	-
100	298867.17	1349514.94	Картометрический	5.00	-
101	298815.31	1349569.62	Картометрический	5.00	-
102	298803.84	1349580.90	Картометрический	5.00	-
103	298798.30	1349576.08	Аналитический	0.10	-
104	298764.77	1349547.53	Картометрический	5.00	-
105	298812.19	1349485.22	Картометрический	5.00	-
106	298801.15	1349479.12	Картометрический	5.00	-
107	298784.17	1349427.77	Картометрический	5.00	-
108	298773.40	1349395.30	Картометрический	5.00	-
109	298734.52	1349396.91	Картометрический	5.00	-
110	298685.52	1349398.31	Картометрический	5.00	-
111	298592.63	1349400.97	Картометрический	5.00	-
112	298551.41	1349365.90	Аналитический	0.10	-
113	298500.86	1349417.81	Аналитический	0.10	-
114	298471.23	1349448.28	Аналитический	0.10	-
115	298427.83	1349414.92	Аналитический	0.10	-
116	298415.22	1349403.13	Аналитический	0.10	-
117	298410.18	1349397.70	Аналитический	0.10	-
118	298405.92	1349393.14	Аналитический	0.10	-
119	298397.09	1349381.40	Аналитический	0.10	-
120	298359.86	1349317.01	Аналитический	0.10	-
121	298346.93	1349292.54	Аналитический	0.10	-
122	298332.92	1349267.85	Аналитический	0.10	-
123	298291.25	1349196.73	Аналитический	0.10	-
124	298283.55	1349184.67	Аналитический	0.10	-

1	2	3	4	5	6
125	298266.05	1349162.14	Аналитический	0.10	-
126	298237.00	1349134.07	Аналитический	0.10	-
127	298158.69	1349058.58	Аналитический	0.10	-
128	298158.34	1349058.20	Аналитический	0.10	-
129	298208.69	1349053.49	Картометрический	5.00	-
130	298234.06	1349054.57	Картометрический	5.00	-
131	298265.26	1349063.57	Картометрический	5.00	-
132	298292.89	1349083.01	Картометрический	5.00	-
133	298289.66	1349093.47	Картометрический	5.00	-
134	298290.96	1349108.85	Картометрический	5.00	-
135	298291.33	1349124.84	Картометрический	5.00	-
136	298292.56	1349137.45	Картометрический	5.00	-
137	298293.78	1349147.76	Картометрический	5.00	-
138	298296.18	1349161.40	Картометрический	5.00	-
139	298299.04	1349170.59	Картометрический	5.00	-
140	298308.02	1349173.85	Картометрический	5.00	-
141	298346.67	1349199.99	Картометрический	5.00	-
142	298378.08	1349220.54	Картометрический	5.00	-
143	298399.65	1349236.82	Картометрический	5.00	-
144	298412.08	1349219.15	Картометрический	5.00	-
145	298501.04	1349282.83	Картометрический	5.00	-
146	298519.59	1349258.20	Картометрический	5.00	-
147	298578.99	1349300.49	Картометрический	5.00	-
148	298602.67	1349317.57	Картометрический	5.00	-
149	298606.18	1349312.70	Картометрический	5.00	-
150	298622.20	1349323.07	Картометрический	5.00	-
151	298666.32	1349354.56	Картометрический	5.00	-
152	298739.81	1349359.12	Картометрический	5.00	-
153	298852.97	1349362.53	Картометрический	5.00	-
154	298846.92	1349273.00	Картометрический	5.00	-
155	298844.25	1349209.91	Картометрический	5.00	-
156	298871.34	1349232.08	Аналитический	0.10	-
157	298891.56	1349249.95	Аналитический	0.10	-
158	298901.24	1349250.84	Аналитический	0.10	-
159	299140.85	1349242.86	Аналитический	0.10	-
160	299144.49	1349224.82	Аналитический	0.10	-
161	299146.85	1349091.30	Аналитический	0.10	-
162	299147.03	1349074.47	Аналитический	0.10	-
163	299015.49	1349070.53	Картометрический	5.00	-
164	299017.03	1349038.80	Картометрический	5.00	-
165	299017.20	1349015.19	Картометрический	5.00	-
91	299490.02	1349011.87	Картометрический	5.00	-
166	300169.19	1348142.17	Картометрический	5.00	-
167	300193.05	1348177.99	Картометрический	5.00	-
168	300199.18	1348328.09	Картометрический	5.00	-
169	300199.66	1348339.93	Картометрический	5.00	-
170	300193.88	1348335.54	Картометрический	5.00	-

1	2	3	4	5	6
171	300165.42	1348308.10	Картометрический	5.00	-
172	300137.73	1348278.22	Картометрический	5.00	-
173	300111.91	1348247.32	Картометрический	5.00	-
174	300065.03	1348185.83	Картометрический	5.00	-
175	300057.82	1348175.76	Картометрический	5.00	-
176	300036.14	1348145.28	Картометрический	5.00	-
177	300008.52	1348103.18	Картометрический	5.00	-
178	300019.83	1348102.50	Картометрический	5.00	-
179	300048.08	1348103.84	Картометрический	5.00	-
180	300069.21	1348102.95	Картометрический	5.00	-
181	300087.01	1348101.07	Картометрический	5.00	-
182	300117.01	1348101.57	Картометрический	5.00	-
183	300144.54	1348139.45	Картометрический	5.00	-
166	300169.19	1348142.17	Картометрический	5.00	-
184	299969.05	1348103.94	Картометрический	5.00	-
185	300011.66	1348162.61	Картометрический	5.00	-
186	300040.72	1348203.40	Картометрический	5.00	-
187	300055.95	1348224.03	Картометрический	5.00	-
188	300080.04	1348255.34	Картометрический	5.00	-
189	300106.03	1348287.49	Картометрический	5.00	-
190	300153.74	1348338.94	Картометрический	5.00	-
191	300174.13	1348358.13	Картометрический	5.00	-
192	300217.31	1348390.78	Картометрический	5.00	-
193	300227.20	1348397.85	Картометрический	5.00	-
194	300239.69	1348489.77	Картометрический	5.00	-
195	300123.63	1348699.95	Картометрический	5.00	-
196	300082.26	1348698.64	Картометрический	5.00	-
197	299882.59	1348698.78	Картометрический	5.00	-
198	299882.49	1348748.71	Картометрический	5.00	-
199	300083.84	1348748.45	Картометрический	5.00	-
200	300096.85	1348748.43	Картометрический	5.00	-
201	300068.22	1348800.27	Картометрический	5.00	-
202	300051.41	1348801.06	Картометрический	5.00	-
203	299979.25	1348797.86	Картометрический	5.00	-
204	299608.34	1348746.53	Картометрический	5.00	-
205	299626.21	1348635.81	Картометрический	5.00	-
206	299509.85	1348611.57	Картометрический	5.00	-
207	299487.87	1348608.44	Картометрический	5.00	-
208	299249.18	1348576.64	Картометрический	5.00	-
209	298820.07	1348523.66	Аналитический	0.10	-
210	298792.76	1348512.30	Аналитический	0.10	-
211	298575.06	1348458.41	Картометрический	5.00	-
212	298346.19	1348432.93	Картометрический	5.00	-
213	298127.42	1348438.73	Аналитический	0.10	-
214	298113.19	1348439.04	Аналитический	0.10	-
215	298038.13	1348461.64	Картометрический	5.00	-
216	298011.43	1348469.17	Картометрический	5.00	-

1	2	3	4	5	6
217	297907.17	1348498.38	Картометрический	5.00	-
218	297872.11	1348365.13	Картометрический	5.00	-
219	297789.05	1348393.75	Картометрический	5.00	-
220	297763.09	1348402.56	Картометрический	5.00	-
221	297736.34	1348413.16	Картометрический	5.00	-
222	297768.74	1348505.11	Картометрический	5.00	-
223	297778.99	1348528.03	Картометрический	5.00	-
224	297785.08	1348541.02	Картометрический	5.00	-
225	297622.58	1348615.93	Картометрический	5.00	-
226	297609.25	1348578.18	Картометрический	5.00	-
227	297581.06	1348588.45	Картометрический	5.00	-
228	297594.38	1348626.15	Картометрический	5.00	-
229	297492.47	1348646.73	Картометрический	5.00	-
230	297456.33	1348551.45	Картометрический	5.00	-
231	297406.82	1348559.90	Картометрический	5.00	-
232	297263.60	1348574.32	Аналитический	0.10	-
233	297250.46	1348575.67	Картометрический	5.00	-
234	297116.67	1348587.39	Картометрический	5.00	-
235	296882.29	1348605.26	Аналитический	0.10	-
236	296879.28	1348589.42	Аналитический	0.10	-
237	296835.32	1348593.70	Аналитический	0.10	-
238	296836.97	1348609.28	Аналитический	0.10	-
239	296837.43	1348617.45	Аналитический	0.10	-
240	296758.91	1348631.63	Аналитический	0.10	-
241	296738.50	1348635.61	Аналитический	0.10	-
242	296692.79	1348664.12	Картометрический	5.00	-
243	296664.85	1348669.50	Картометрический	5.00	-
244	296667.50	1348687.79	Картометрический	5.00	-
245	296671.10	1348718.63	Картометрический	5.00	-
246	296674.76	1348742.04	Картометрический	5.00	-
247	296576.81	1348761.35	Картометрический	5.00	-
248	296566.39	1348762.71	Картометрический	5.00	-
249	296555.05	1348763.86	Картометрический	5.00	-
250	296428.84	1348762.27	Картометрический	5.00	-
251	296284.03	1348742.22	Картометрический	5.00	-
252	296229.87	1348735.45	Картометрический	5.00	-
253	296244.47	1348626.04	Аналитический	0.10	-
254	296249.05	1348591.55	Картометрический	5.00	-
255	296412.71	1348618.47	Картометрический	5.00	-
256	296431.26	1348496.15	Картометрический	5.00	-
257	296440.74	1348494.14	Картометрический	5.00	-
258	296447.65	1348491.09	Картометрический	5.00	-
259	296453.81	1348486.73	Картометрический	5.00	-
260	296466.95	1348477.40	Картометрический	5.00	-
261	296473.67	1348470.91	Картометрический	5.00	-
262	296484.58	1348461.05	Картометрический	5.00	-
263	296492.20	1348455.10	Картометрический	5.00	-
264	296500.17	1348450.39	Картометрический	5.00	-

1	2	3	4	5	6
265	296512.47	1348444.93	Картометрический	5.00	-
266	296527.24	1348442.16	Картометрический	5.00	-
267	296537.53	1348441.18	Картометрический	5.00	-
268	296545.02	1348441.73	Картометрический	5.00	-
269	296551.84	1348443.03	Картометрический	5.00	-
270	296559.62	1348446.27	Картометрический	5.00	-
271	296574.16	1348449.20	Картометрический	5.00	-
272	296612.44	1348455.19	Картометрический	5.00	-
273	296626.73	1348457.77	Картометрический	5.00	-
274	296633.83	1348457.64	Картометрический	5.00	-
275	296640.57	1348456.08	Картометрический	5.00	-
276	296650.63	1348453.92	Картометрический	5.00	-
277	296662.09	1348450.70	Картометрический	5.00	-
278	296671.90	1348446.85	Картометрический	5.00	-
279	296676.85	1348443.79	Картометрический	5.00	-
280	296678.91	1348440.00	Картометрический	5.00	-
281	296681.79	1348432.28	Картометрический	5.00	-
282	296691.55	1348417.40	Картометрический	5.00	-
283	296717.42	1348377.90	Картометрический	5.00	-
284	296730.28	1348361.56	Картометрический	5.00	-
285	296740.78	1348351.04	Картометрический	5.00	-
286	296754.54	1348335.17	Картометрический	5.00	-
287	296767.27	1348322.39	Картометрический	5.00	-
288	296786.62	1348305.39	Картометрический	5.00	-
289	296801.44	1348292.27	Картометрический	5.00	-
290	296809.98	1348282.89	Картометрический	5.00	-
291	296817.98	1348271.85	Картометрический	5.00	-
292	296824.65	1348257.20	Картометрический	5.00	-
293	296832.91	1348239.54	Картометрический	5.00	-
294	296839.18	1348223.21	Картометрический	5.00	-
295	296843.00	1348207.40	Картометрический	5.00	-
296	296847.59	1348185.09	Картометрический	5.00	-
297	296848.95	1348166.29	Картометрический	5.00	-
298	296848.44	1348155.46	Картометрический	5.00	-
299	296849.25	1348146.64	Картометрический	5.00	-
300	296851.46	1348135.11	Картометрический	5.00	-
301	296856.15	1348121.55	Картометрический	5.00	-
302	296868.14	1348101.42	Картометрический	5.00	-
303	296881.93	1348080.53	Картометрический	5.00	-
304	296891.10	1348069.73	Картометрический	5.00	-
305	296904.90	1348055.46	Картометрический	5.00	-
306	296911.94	1348045.99	Картометрический	5.00	-
307	296922.90	1348033.64	Картометрический	5.00	-
308	296932.78	1348021.29	Картометрический	5.00	-
309	296944.40	1348009.73	Картометрический	5.00	-
310	296956.11	1348001.35	Картометрический	5.00	-
311	296965.39	1347994.53	Картометрический	5.00	-
312	296982.49	1347986.17	Картометрический	5.00	-

1	2	3	4	5	6
313	296999.18	1347979.05	Картометрический	5.00	-
314	297012.67	1347974.37	Картометрический	5.00	-
315	297021.73	1347970.54	Картометрический	5.00	-
316	297031.09	1347965.66	Картометрический	5.00	-
317	297037.86	1347963.57	Картометрический	5.00	-
318	297043.88	1347962.79	Картометрический	5.00	-
319	297048.97	1347963.36	Картометрический	5.00	-
320	297054.02	1347965.27	Картометрический	5.00	-
321	297060.63	1347969.59	Картометрический	5.00	-
322	297077.17	1347978.63	Картометрический	5.00	-
323	297084.46	1347980.62	Картометрический	5.00	-
324	297095.78	1347980.99	Картометрический	5.00	-
325	297106.39	1347979.21	Картометрический	5.00	-
326	297118.96	1347973.40	Картометрический	5.00	-
327	297134.28	1347964.96	Картометрический	5.00	-
328	297146.80	1347954.79	Картометрический	5.00	-
329	297162.67	1347939.65	Картометрический	5.00	-
330	297172.25	1347928.67	Картометрический	5.00	-
331	297178.92	1347919.16	Картометрический	5.00	-
332	297188.17	1347905.01	Картометрический	5.00	-
333	297197.02	1347889.46	Картометрический	5.00	-
334	297218.09	1347868.26	Картометрический	5.00	-
335	297233.26	1347854.84	Картометрический	5.00	-
336	297247.55	1347845.95	Картометрический	5.00	-
337	297260.28	1347840.85	Картометрический	5.00	-
338	297272.74	1347840.81	Картометрический	5.00	-
339	297281.48	1347843.12	Картометрический	5.00	-
340	297294.64	1347846.31	Картометрический	5.00	-
341	297300.07	1347849.31	Картометрический	5.00	-
342	297311.21	1347855.63	Картометрический	5.00	-
343	297329.43	1347860.38	Картометрический	5.00	-
344	297380.35	1347875.31	Картометрический	5.00	-
345	297404.76	1347879.81	Картометрический	5.00	-
346	297421.06	1347881.72	Картометрический	5.00	-
347	297435.65	1347880.16	Картометрический	5.00	-
348	297451.73	1347874.71	Картометрический	5.00	-
349	297468.87	1347866.74	Картометрический	5.00	-
350	297484.10	1347860.42	Картометрический	5.00	-
351	297489.05	1347861.23	Картометрический	5.00	-
352	297498.63	1347867.13	Картометрический	5.00	-
353	297511.57	1347874.94	Картометрический	5.00	-
354	297537.17	1347892.48	Картометрический	5.00	-
355	297560.01	1347907.75	Картометрический	5.00	-
356	297581.30	1347923.75	Картометрический	5.00	-
357	297608.32	1347945.20	Картометрический	5.00	-
358	297622.90	1347957.53	Картометрический	5.00	-
359	297632.73	1347963.60	Картометрический	5.00	-
360	297645.46	1347966.35	Картометрический	5.00	-

1	2	3	4	5	6
361	297667.41	1347968.69	Картометрический	5.00	-
362	297680.46	1347968.44	Картометрический	5.00	-
363	297690.46	1347964.86	Картометрический	5.00	-
364	297705.78	1347956.90	Картометрический	5.00	-
365	297722.12	1347948.43	Картометрический	5.00	-
366	297731.54	1347946.20	Картометрический	5.00	-
367	297737.74	1347946.16	Картометрический	5.00	-
368	297749.43	1347949.99	Картометрический	5.00	-
369	297760.15	1347955.95	Картометрический	5.00	-
370	297765.31	1347956.19	Картометрический	5.00	-
371	297773.06	1347954.26	Картометрический	5.00	-
372	297778.93	1347951.07	Картометрический	5.00	-
373	297784.04	1347944.07	Картометрический	5.00	-
374	297784.90	1347939.92	Картометрический	5.00	-
375	297785.28	1347933.44	Картометрический	5.00	-
376	297787.73	1347924.45	Картометрический	5.00	-
377	297790.66	1347920.96	Картометрический	5.00	-
378	297799.21	1347912.66	Картометрический	5.00	-
379	297805.68	1347907.64	Картометрический	5.00	-
380	297813.21	1347897.13	Картометрический	5.00	-
381	297833.94	1347873.22	Картометрический	5.00	-
382	297849.99	1347855.49	Картометрический	5.00	-
383	297866.21	1347836.04	Картометрический	5.00	-
384	297877.53	1347824.23	Картометрический	5.00	-
385	297887.91	1347817.19	Картометрический	5.00	-
386	297899.31	1347809.31	Картометрический	5.00	-
387	297913.30	1347801.89	Картометрический	5.00	-
388	297924.51	1347797.55	Картометрический	5.00	-
389	297931.36	1347796.27	Картометрический	5.00	-
390	297935.50	1347794.64	Картометрический	5.00	-
391	297937.80	1347793.03	Картометрический	5.00	-
392	297939.11	1347790.99	Картометрический	5.00	-
393	297940.47	1347787.80	Картометрический	5.00	-
394	297945.59	1347779.20	Картометрический	5.00	-
395	297956.28	1347770.41	Картометрический	5.00	-
396	297970.99	1347751.45	Картометрический	5.00	-
397	297988.68	1347733.93	Картометрический	5.00	-
398	297997.93	1347727.86	Картометрический	5.00	-
399	298008.60	1347723.36	Картометрический	5.00	-
400	298019.11	1347720.35	Картометрический	5.00	-
401	298030.37	1347718.68	Картометрический	5.00	-
402	298038.64	1347716.99	Картометрический	5.00	-
403	298048.17	1347715.99	Картометрический	5.00	-
404	298062.27	1347716.80	Картометрический	5.00	-
405	298071.49	1347718.64	Картометрический	5.00	-
406	298090.19	1347720.05	Картометрический	5.00	-
407	298098.91	1347722.14	Картометрический	5.00	-
408	298104.82	1347723.58	Картометрический	5.00	-

1	2	3	4	5	6
409	298113.34	1347726.48	Картометрический	5.00	-
410	298117.29	1347730.19	Картометрический	5.00	-
411	298118.89	1347735.06	Картометрический	5.00	-
412	298121.40	1347739.30	Картометрический	5.00	-
413	298125.36	1347741.17	Картометрический	5.00	-
414	298131.25	1347741.45	Картометрический	5.00	-
415	298151.77	1347739.57	Картометрический	5.00	-
416	298167.05	1347738.00	Картометрический	5.00	-
417	298172.77	1347739.81	Картометрический	5.00	-
418	298186.97	1347745.30	Картометрический	5.00	-
419	298215.79	1347760.33	Картометрический	5.00	-
420	298242.42	1347773.53	Картометрический	5.00	-
421	298269.06	1347784.95	Картометрический	5.00	-
422	298290.42	1347793.38	Картометрический	5.00	-
423	298305.24	1347798.33	Картометрический	5.00	-
424	298327.97	1347803.50	Картометрический	5.00	-
425	298344.57	1347806.80	Картометрический	5.00	-
426	298356.59	1347810.49	Картометрический	5.00	-
427	298368.33	1347816.31	Картометрический	5.00	-
428	298392.73	1347830.95	Картометрический	5.00	-
429	298409.30	1347841.54	Картометрический	5.00	-
430	298423.09	1347849.90	Картометрический	5.00	-
431	298441.04	1347858.94	Картометрический	5.00	-
432	298458.29	1347867.88	Картометрический	5.00	-
433	298475.65	1347877.33	Картометрический	5.00	-
434	298491.46	1347884.37	Картометрический	5.00	-
435	298512.87	1347890.24	Картометрический	5.00	-
436	298524.68	1347892.72	Картометрический	5.00	-
437	298538.50	1347894.72	Картометрический	5.00	-
438	298553.97	1347899.21	Картометрический	5.00	-
439	298572.72	1347905.21	Картометрический	5.00	-
440	298592.10	1347913.17	Картометрический	5.00	-
441	298629.40	1347929.58	Картометрический	5.00	-
442	298641.95	1347938.84	Картометрический	5.00	-
443	298653.10	1347947.03	Картометрический	5.00	-
444	298671.48	1347956.00	Картометрический	5.00	-
445	298703.39	1347964.47	Картометрический	5.00	-
446	298733.79	1347972.41	Картометрический	5.00	-
447	298758.93	1347978.34	Картометрический	5.00	-
448	298763.58	1347980.58	Картометрический	5.00	-
449	298766.85	1347983.30	Картометрический	5.00	-
450	298773.25	1347991.91	Картометрический	5.00	-
451	298792.07	1348021.41	Картометрический	5.00	-
452	298757.64	1348015.00	Картометрический	5.00	-
453	298676.43	1347967.41	Картометрический	5.00	-
454	298556.20	1347947.76	Картометрический	5.00	-
455	298356.62	1347868.04	Картометрический	5.00	-
456	298209.72	1347780.95	Картометрический	5.00	-

1	2	3	4	5	6
457	298207.00	1347862.05	Картометрический	5.00	-
458	298273.03	1347923.86	Картометрический	5.00	-
459	298332.56	1347922.09	Картометрический	5.00	-
460	298416.97	1347957.64	Картометрический	5.00	-
461	298518.99	1347953.90	Картометрический	5.00	-
462	298545.60	1347987.72	Картометрический	5.00	-
463	298702.47	1348016.83	Картометрический	5.00	-
464	298771.44	1348054.21	Картометрический	5.00	-
465	298788.00	1348079.06	Картометрический	5.00	-
466	298823.88	1348062.50	Картометрический	5.00	-
467	298851.04	1348075.96	Картометрический	5.00	-
468	298867.47	1348086.78	Картометрический	5.00	-
469	298875.61	1348090.50	Картометрический	5.00	-
470	298881.23	1348091.94	Картометрический	5.00	-
471	298885.59	1348092.39	Картометрический	5.00	-
472	298892.30	1348092.41	Картометрический	5.00	-
473	298903.68	1348091.15	Картометрический	5.00	-
474	298922.51	1348091.29	Картометрический	5.00	-
475	298963.38	1348092.25	Картометрический	5.00	-
476	298990.12	1348090.64	Картометрический	5.00	-
477	299011.53	1348090.09	Картометрический	5.00	-
478	299031.99	1348091.66	Картометрический	5.00	-
479	299052.95	1348091.91	Картометрический	5.00	-
480	299080.15	1348091.74	Картометрический	5.00	-
481	299111.23	1348091.79	Картометрический	5.00	-
482	299140.83	1348092.48	Картометрический	5.00	-
483	299156.76	1348092.35	Картометрический	5.00	-
484	299171.89	1348091.58	Картометрический	5.00	-
485	299184.40	1348092.37	Картометрический	5.00	-
486	299215.39	1348091.82	Картометрический	5.00	-
487	299243.98	1348092.50	Картометрический	5.00	-
488	299263.18	1348092.03	Картометрический	5.00	-
489	299293.35	1348092.18	Картометрический	5.00	-
490	299314.89	1348092.68	Картометрический	5.00	-
491	299335.59	1348093.64	Картометрический	5.00	-
492	299354.87	1348092.72	Картометрический	5.00	-
493	299365.57	1348093.11	Картометрический	5.00	-
494	299376.14	1348093.85	Картометрический	5.00	-
495	299399.50	1348094.50	Картометрический	5.00	-
496	299419.00	1348093.94	Картометрический	5.00	-
497	299434.16	1348094.32	Картометрический	5.00	-
498	299452.43	1348095.42	Картометрический	5.00	-
499	299458.85	1348096.87	Картометрический	5.00	-
500	299464.76	1348097.23	Картометрический	5.00	-
501	299471.50	1348096.26	Картометрический	5.00	-
502	299479.59	1348094.47	Картометрический	5.00	-
503	299489.73	1348095.61	Картометрический	5.00	-
504	299506.32	1348097.61	Картометрический	5.00	-

1	2	3	4	5	6
505	299543.18	1348096.74	Картометрический	5.00	-
506	299575.71	1348099.44	Картометрический	5.00	-
507	299596.70	1348098.67	Картометрический	5.00	-
508	299619.50	1348095.71	Картометрический	5.00	-
509	299634.05	1348096.95	Картометрический	5.00	-
510	299652.87	1348095.61	Картометрический	5.00	-
511	299663.53	1348098.10	Картометрический	5.00	-
512	299686.32	1348096.99	Картометрический	5.00	-
513	299742.28	1348101.35	Картометрический	5.00	-
514	299797.03	1348100.77	Картометрический	5.00	-
515	299817.48	1348098.98	Картометрический	5.00	-
516	299867.70	1348100.23	Картометрический	5.00	-
517	299918.91	1348099.44	Картометрический	5.00	-
518	299948.91	1348098.56	Картометрический	5.00	-
184	299969.05	1348103.94	Картометрический	5.00	-
519	299021.29	1348416.75	Картометрический	5.00	-
520	299031.29	1348450.31	Картометрический	5.00	-
521	299001.86	1348463.86	Картометрический	5.00	-
522	299003.63	1348488.00	Картометрический	5.00	-
523	298953.01	1348492.12	Картометрический	5.00	-
524	298929.47	1348460.91	Картометрический	5.00	-
525	298931.82	1348439.12	Картометрический	5.00	-
526	298900.63	1348415.57	Картометрический	5.00	-
527	298780.55	1348386.12	Картометрический	5.00	-
528	298759.95	1348370.81	Картометрический	5.00	-
529	298761.13	1348331.36	Картометрический	5.00	-
530	298834.70	1348302.50	Картометрический	5.00	-
531	298878.85	1348309.57	Картометрический	5.00	-
532	298965.37	1348392.60	Картометрический	5.00	-
519	299021.29	1348416.75	Картометрический	5.00	-
533	298757.09	1348270.37	Картометрический	5.00	-
534	298717.52	1348319.49	Картометрический	5.00	-
535	298672.81	1348300.43	Картометрический	5.00	-
536	298658.15	1348264.87	Картометрический	5.00	-
537	298657.45	1348218.96	Картометрический	5.00	-
538	298676.88	1348201.80	Картометрический	5.00	-
539	298722.28	1348257.90	Картометрический	5.00	-
540	298740.60	1348253.50	Картометрический	5.00	-
533	298757.09	1348270.37	Картометрический	5.00	-
541	298639.36	1348305.35	Картометрический	5.00	-
542	298581.21	1348353.71	Картометрический	5.00	-
543	298552.50	1348335.53	Картометрический	5.00	-
544	298563.41	1348291.17	Картометрический	5.00	-
545	298585.21	1348273.35	Картометрический	5.00	-
546	298611.38	1348272.26	Картометрический	5.00	-

1	2	3	4	5	6
541	298639.36	1348305.35	Картометрический	5.00	-
547	298570.17	1348198.82	Картометрический	5.00	-
548	298538.00	1348244.59	Картометрический	5.00	-
549	298482.95	1348244.95	Картометрический	5.00	-
550	298482.23	1348172.71	Картометрический	5.00	-
551	298514.05	1348147.68	Картометрический	5.00	-
547	298570.17	1348198.82	Картометрический	5.00	-
552	298423.04	1348036.75	Картометрический	5.00	-
553	298417.96	1348086.37	Картометрический	5.00	-
554	298344.14	1348085.24	Картометрический	5.00	-
555	298331.74	1348059.87	Картометрический	5.00	-
556	298340.76	1347981.50	Картометрический	5.00	-
557	298379.64	1347981.50	Картометрический	5.00	-
552	298423.04	1348036.75	Картометрический	5.00	-
558	298130.62	1347770.60	Картометрический	5.00	-
559	298100.34	1347820.50	Картометрический	5.00	-
560	298029.26	1347825.12	Картометрический	5.00	-
561	298005.85	1347793.79	Картометрический	5.00	-
562	298018.32	1347770.92	Картометрический	5.00	-
563	298055.54	1347758.47	Картометрический	5.00	-
564	298118.46	1347756.97	Картометрический	5.00	-
558	298130.62	1347770.60	Картометрический	5.00	-
565	298784.24	1346702.28	Картометрический	5.00	-
566	298791.55	1346721.58	Картометрический	5.00	-
567	298793.78	1346772.43	Картометрический	5.00	-
568	298818.35	1346803.15	Картометрический	5.00	-
569	298828.33	1346827.48	Картометрический	5.00	-
570	298899.14	1346968.90	Картометрический	5.00	-
571	298938.72	1347022.12	Картометрический	5.00	-
572	299009.16	1347088.06	Картометрический	5.00	-
573	299051.30	1347172.59	Картометрический	5.00	-
574	299100.88	1347219.58	Картометрический	5.00	-
575	299109.97	1347242.25	Картометрический	5.00	-
576	299113.24	1347299.85	Картометрический	5.00	-
577	299131.50	1347347.70	Картометрический	5.00	-
578	299089.19	1347282.80	Картометрический	5.00	-
579	298907.44	1347028.80	Картометрический	5.00	-
580	298665.20	1346696.42	Картометрический	5.00	-
565	298784.24	1346702.28	Картометрический	5.00	-
581	298626.19	1346694.50	Картометрический	5.00	-
582	298631.27	1346700.62	Картометрический	5.00	-
583	299124.01	1347385.69	Картометрический	5.00	-
584	299175.71	1347442.11	Картометрический	5.00	-

1	2	3	4	5	6
585	299222.62	1347483.19	Картометрический	5.00	-
586	299429.64	1347630.04	Картометрический	5.00	-
587	299480.21	1347671.39	Картометрический	5.00	-
588	299600.59	1347762.65	Картометрический	5.00	-
589	299652.91	1347798.42	Картометрический	5.00	-
590	299649.87	1347805.18	Картометрический	5.00	-
591	299656.71	1348086.77	Картометрический	5.00	-
592	299617.97	1348085.88	Картометрический	5.00	-
593	299570.68	1348086.91	Картометрический	5.00	-
594	299531.35	1348087.48	Картометрический	5.00	-
595	299511.34	1348087.05	Картометрический	5.00	-
596	299502.43	1348086.37	Картометрический	5.00	-
597	299493.91	1348086.50	Картометрический	5.00	-
598	299473.42	1348088.10	Картометрический	5.00	-
599	299453.80	1348086.60	Картометрический	5.00	-
600	299436.71	1348084.83	Картометрический	5.00	-
601	299422.32	1348084.10	Картометрический	5.00	-
602	299400.99	1348083.91	Картометрический	5.00	-
603	299369.82	1348083.60	Картометрический	5.00	-
604	299302.65	1348083.17	Картометрический	5.00	-
605	299277.13	1348082.82	Картометрический	5.00	-
606	299252.31	1348081.75	Картометрический	5.00	-
607	299211.10	1348081.58	Картометрический	5.00	-
608	299163.45	1348080.86	Картометрический	5.00	-
609	299114.27	1348082.22	Картометрический	5.00	-
610	299090.75	1348082.81	Картометрический	5.00	-
611	299065.94	1348082.77	Картометрический	5.00	-
612	299043.89	1348081.71	Картометрический	5.00	-
613	299022.15	1348080.55	Картометрический	5.00	-
614	298968.71	1348081.40	Картометрический	5.00	-
615	298939.22	1348079.94	Картометрический	5.00	-
616	298925.33	1348079.55	Картометрический	5.00	-
617	298895.97	1348080.37	Картометрический	5.00	-
618	298882.55	1348080.11	Картометрический	5.00	-
619	298872.18	1348076.79	Картометрический	5.00	-
620	298835.09	1348054.01	Картометрический	5.00	-
621	298824.32	1348046.05	Картометрический	5.00	-
622	298811.36	1348032.21	Картометрический	5.00	-
623	298788.54	1347999.63	Картометрический	5.00	-
624	298779.49	1347986.46	Картометрический	5.00	-
625	298773.05	1347979.45	Картометрический	5.00	-
626	298764.16	1347973.88	Картометрический	5.00	-
627	298755.36	1347970.32	Картометрический	5.00	-
628	298741.52	1347965.89	Картометрический	5.00	-
629	298698.76	1347953.74	Картометрический	5.00	-
630	298673.67	1347946.28	Картометрический	5.00	-
631	298643.48	1347930.01	Картометрический	5.00	-
632	298626.22	1347919.87	Картометрический	5.00	-

1	2	3	4	5	6
633	298609.12	1347912.11	Картометрический	5.00	-
634	298546.65	1347887.02	Картометрический	5.00	-
635	298537.27	1347884.37	Картометрический	5.00	-
636	298527.92	1347882.87	Картометрический	5.00	-
637	298515.12	1347879.85	Картометрический	5.00	-
638	298498.39	1347873.98	Картометрический	5.00	-
639	298479.17	1347865.50	Картометрический	5.00	-
640	298430.34	1347841.01	Картометрический	5.00	-
641	298410.03	1347829.76	Картометрический	5.00	-
642	298390.45	1347818.85	Картометрический	5.00	-
643	298369.88	1347808.66	Картометрический	5.00	-
644	298346.40	1347799.51	Картометрический	5.00	-
645	298323.86	1347793.06	Картометрический	5.00	-
646	298304.57	1347787.78	Картометрический	5.00	-
647	298285.38	1347781.01	Картометрический	5.00	-
648	298263.61	1347772.11	Картометрический	5.00	-
649	298239.30	1347760.96	Картометрический	5.00	-
650	298214.08	1347749.50	Картометрический	5.00	-
651	298186.89	1347738.36	Картометрический	5.00	-
652	298163.83	1347729.90	Картометрический	5.00	-
653	298143.72	1347723.92	Картометрический	5.00	-
654	298124.62	1347719.25	Картометрический	5.00	-
655	298106.55	1347715.68	Картометрический	5.00	-
656	298084.17	1347712.33	Картометрический	5.00	-
657	298058.53	1347710.21	Картометрический	5.00	-
658	298038.86	1347711.00	Картометрический	5.00	-
659	298022.81	1347713.52	Картометрический	5.00	-
660	298006.49	1347717.55	Картометрический	5.00	-
661	297990.29	1347723.89	Картометрический	5.00	-
662	297976.53	1347732.54	Картометрический	5.00	-
663	297965.46	1347742.19	Картометрический	5.00	-
664	297955.37	1347752.98	Картометрический	5.00	-
665	297943.84	1347765.77	Картометрический	5.00	-
666	297931.60	1347777.12	Картометрический	5.00	-
667	297920.14	1347785.75	Картометрический	5.00	-
668	297909.25	1347792.95	Картометрический	5.00	-
669	297896.13	1347801.76	Картометрический	5.00	-
670	297879.70	1347813.14	Картометрический	5.00	-
671	297865.14	1347825.00	Картометрический	5.00	-
672	297852.46	1347838.00	Картометрический	5.00	-
673	297839.85	1347852.48	Картометрический	5.00	-
674	297825.30	1347869.76	Картометрический	5.00	-
675	297813.29	1347883.72	Картометрический	5.00	-
676	297804.73	1347892.87	Картометрический	5.00	-
677	297790.36	1347904.66	Картометрический	5.00	-
678	297783.66	1347910.92	Картометрический	5.00	-
679	297778.95	1347916.98	Картометрический	5.00	-
680	297776.45	1347922.46	Картометрический	5.00	-

1	2	3	4	5	6
681	297775.76	1347927.03	Картометрический	5.00	-
682	297775.27	1347933.81	Картометрический	5.00	-
683	297773.52	1347937.87	Картометрический	5.00	-
684	297769.10	1347941.96	Картометрический	5.00	-
685	297766.35	1347943.54	Картометрический	5.00	-
686	297763.23	1347944.52	Картометрический	5.00	-
687	297760.04	1347944.60	Картометрический	5.00	-
688	297757.45	1347943.16	Картометрический	5.00	-
689	297755.08	1347940.50	Картометрический	5.00	-
690	297751.78	1347937.85	Картометрический	5.00	-
691	297746.37	1347935.81	Картометрический	5.00	-
692	297739.64	1347935.14	Картометрический	5.00	-
693	297732.11	1347935.81	Картометрический	5.00	-
694	297723.75	1347938.13	Картометрический	5.00	-
695	297713.26	1347941.89	Картометрический	5.00	-
696	297698.08	1347949.50	Картометрический	5.00	-
697	297684.88	1347954.71	Картометрический	5.00	-
698	297674.46	1347958.49	Картометрический	5.00	-
699	297667.74	1347958.88	Картометрический	5.00	-
700	297656.81	1347958.18	Картометрический	5.00	-
701	297642.94	1347955.88	Картометрический	5.00	-
702	297632.47	1347951.99	Картометрический	5.00	-
703	297621.29	1347944.03	Картометрический	5.00	-
704	297603.66	1347930.08	Картометрический	5.00	-
705	297584.92	1347915.74	Картометрический	5.00	-
706	297556.79	1347896.02	Картометрический	5.00	-
707	297530.77	1347879.03	Картометрический	5.00	-
708	297509.83	1347866.28	Картометрический	5.00	-
709	297495.86	1347858.64	Картометрический	5.00	-
710	297486.85	1347854.93	Картометрический	5.00	-
711	297477.77	1347854.52	Картометрический	5.00	-
712	297467.94	1347857.16	Картометрический	5.00	-
713	297444.60	1347866.04	Картометрический	5.00	-
714	297431.16	1347869.42	Картометрический	5.00	-
715	297416.33	1347870.50	Картометрический	5.00	-
716	297401.08	1347869.94	Картометрический	5.00	-
717	297386.85	1347868.01	Картометрический	5.00	-
718	297367.53	1347861.77	Картометрический	5.00	-
719	297353.77	1347858.31	Картометрический	5.00	-
720	297330.82	1347851.25	Картометрический	5.00	-
721	297303.46	1347842.90	Картометрический	5.00	-
722	297280.50	1347836.66	Картометрический	5.00	-
723	297265.66	1347834.62	Картометрический	5.00	-
724	297254.31	1347835.81	Картометрический	5.00	-
725	297243.72	1347839.13	Картометрический	5.00	-
726	297234.22	1347844.62	Картометрический	5.00	-
727	297223.02	1347853.64	Картометрический	5.00	-
728	297208.97	1347866.71	Картометрический	5.00	-

1	2	3	4	5	6
729	297192.14	1347884.43	Картометрический	5.00	-
730	297177.56	1347901.47	Картометрический	5.00	-
731	297162.79	1347918.56	Картометрический	5.00	-
732	297147.86	1347934.50	Картометрический	5.00	-
733	297132.10	1347949.53	Картометрический	5.00	-
734	297121.07	1347958.48	Картометрический	5.00	-
735	297111.87	1347964.09	Картометрический	5.00	-
736	297101.71	1347969.18	Картометрический	5.00	-
737	297093.92	1347971.42	Картометрический	5.00	-
738	297087.49	1347971.30	Картометрический	5.00	-
739	297079.94	1347969.61	Картометрический	5.00	-
740	297062.40	1347962.58	Картометрический	5.00	-
741	297049.25	1347956.22	Картометрический	5.00	-
742	297041.98	1347954.14	Картометрический	5.00	-
743	297034.68	1347954.33	Картометрический	5.00	-
744	297027.14	1347956.82	Картометрический	5.00	-
745	297001.58	1347969.76	Картометрический	5.00	-
746	296972.24	1347983.21	Картометрический	5.00	-
747	296957.02	1347992.66	Картометрический	5.00	-
748	296941.40	1348004.79	Картометрический	5.00	-
749	296927.23	1348018.20	Картометрический	5.00	-
750	296912.65	1348034.02	Картометрический	5.00	-
751	296886.90	1348065.25	Картометрический	5.00	-
752	296875.79	1348078.98	Картометрический	5.00	-
753	296866.48	1348092.11	Картометрический	5.00	-
754	296856.29	1348108.33	Картометрический	5.00	-
755	296848.51	1348123.23	Картометрический	5.00	-
756	296844.10	1348135.42	Картометрический	5.00	-
757	296841.51	1348148.05	Картометрический	5.00	-
758	296840.55	1348161.07	Картометрический	5.00	-
759	296839.77	1348175.09	Картометрический	5.00	-
760	296837.45	1348189.93	Картометрический	5.00	-
761	296832.02	1348208.31	Картометрический	5.00	-
762	296824.41	1348232.39	Картометрический	5.00	-
763	296818.89	1348247.23	Картометрический	5.00	-
764	296813.69	1348259.47	Картометрический	5.00	-
765	296807.71	1348270.13	Картометрический	5.00	-
766	296801.12	1348278.99	Картометрический	5.00	-
767	296794.17	1348286.66	Картометрический	5.00	-
768	296774.24	1348304.08	Картометрический	5.00	-
769	296762.44	1348313.43	Картометрический	5.00	-
770	296751.92	1348323.44	Картометрический	5.00	-
771	296729.38	1348349.56	Картометрический	5.00	-
772	296719.67	1348361.50	Картометрический	5.00	-
773	296708.51	1348376.02	Картометрический	5.00	-
774	296699.26	1348389.25	Картометрический	5.00	-
775	296690.89	1348401.99	Картометрический	5.00	-
776	296681.44	1348416.63	Картометрический	5.00	-

1	2	3	4	5	6
777	296675.30	1348427.37	Картометрический	5.00	-
778	296671.96	1348433.77	Картометрический	5.00	-
779	296669.09	1348437.24	Картометрический	5.00	-
780	296665.01	1348440.21	Картометрический	5.00	-
781	296659.01	1348442.75	Картометрический	5.00	-
782	296651.01	1348444.74	Картометрический	5.00	-
783	296641.50	1348446.25	Картометрический	5.00	-
784	296631.01	1348446.91	Картометрический	5.00	-
785	296619.10	1348446.53	Картометрический	5.00	-
786	296592.82	1348442.80	Картометрический	5.00	-
787	296559.51	1348436.40	Картометрический	5.00	-
788	296544.24	1348434.41	Картометрический	5.00	-
789	296531.40	1348434.24	Картометрический	5.00	-
790	296516.82	1348435.98	Картометрический	5.00	-
791	296504.33	1348439.36	Картометрический	5.00	-
792	296494.77	1348444.83	Картометрический	5.00	-
793	296485.03	1348451.65	Картометрический	5.00	-
794	296476.03	1348458.37	Картометрический	5.00	-
795	296466.82	1348465.90	Картометрический	5.00	-
796	296457.98	1348472.88	Картометрический	5.00	-
797	296450.52	1348478.08	Картометрический	5.00	-
798	296443.99	1348482.13	Картометрический	5.00	-
799	296437.35	1348485.56	Картометрический	5.00	-
800	296431.85	1348487.49	Картометрический	5.00	-
801	296427.50	1348488.66	Картометрический	5.00	-
802	296422.64	1348489.25	Картометрический	5.00	-
803	296398.62	1348489.99	Картометрический	5.00	-
804	296364.96	1348489.55	Картометрический	5.00	-
805	296350.00	1348489.91	Картометрический	5.00	-
806	296339.06	1348490.15	Картометрический	5.00	-
807	296330.20	1348488.41	Картометрический	5.00	-
808	296322.12	1348486.76	Картометрический	5.00	-
809	296317.36	1348486.39	Картометрический	5.00	-
810	296311.44	1348486.57	Картометрический	5.00	-
811	296305.06	1348488.47	Картометрический	5.00	-
812	296298.62	1348489.68	Картометрический	5.00	-
813	296293.35	1348489.28	Картометрический	5.00	-
814	296289.64	1348487.94	Картометрический	5.00	-
815	296285.50	1348486.49	Картометрический	5.00	-
816	296276.97	1348486.10	Картометрический	5.00	-
817	296261.94	1348486.50	Картометрический	5.00	-
818	296249.44	1348487.31	Картометрический	5.00	-
819	296239.16	1348488.86	Картометрический	5.00	-
820	296229.82	1348489.97	Картометрический	5.00	-
821	296221.88	1348489.56	Картометрический	5.00	-
822	296207.86	1348486.91	Картометрический	5.00	-
823	296203.04	1348486.12	Картометрический	5.00	-
824	296198.18	1348486.18	Картометрический	5.00	-

1	2	3	4	5	6
825	296191.91	1348487.25	Картометрический	5.00	-
826	296185.90	1348488.43	Картометрический	5.00	-
827	296181.51	1348489.77	Картометрический	5.00	-
828	296174.71	1348491.69	Картометрический	5.00	-
829	296168.04	1348491.70	Картометрический	5.00	-
830	296162.30	1348490.43	Картометрический	5.00	-
831	296156.70	1348488.42	Картометрический	5.00	-
832	296150.80	1348485.99	Картометрический	5.00	-
833	296144.39	1348484.92	Картометрический	5.00	-
834	296135.06	1348485.33	Картометрический	5.00	-
835	296111.84	1348486.45	Картометрический	5.00	-
836	296098.91	1348391.78	Картометрический	5.00	-
837	296071.91	1348321.77	Аналитический	0.10	-
838	295859.72	1348304.98	Картометрический	5.00	-
839	295641.83	1348287.73	Картометрический	5.00	-
840	295636.41	1348370.44	Картометрический	5.00	-
841	295638.55	1348387.92	Картометрический	5.00	-
842	295603.88	1348376.65	Картометрический	5.00	-
843	295575.04	1348368.63	Картометрический	5.00	-
844	295552.15	1348364.39	Картометрический	5.00	-
845	295534.86	1348363.08	Картометрический	5.00	-
846	295519.72	1348359.37	Картометрический	5.00	-
847	295503.56	1348353.49	Картометрический	5.00	-
848	295488.53	1348345.86	Картометрический	5.00	-
849	295478.73	1348338.10	Картометрический	5.00	-
850	295474.87	1348333.08	Картометрический	5.00	-
851	295474.12	1348329.73	Картометрический	5.00	-
852	295473.99	1348326.49	Картометрический	5.00	-
853	295473.74	1348322.83	Картометрический	5.00	-
854	295472.79	1348318.64	Картометрический	5.00	-
855	295470.43	1348315.75	Картометрический	5.00	-
856	295467.80	1348313.70	Картометрический	5.00	-
857	295465.93	1348310.81	Картометрический	5.00	-
858	295464.65	1348306.22	Картометрический	5.00	-
859	295463.52	1348301.38	Картометрический	5.00	-
860	295459.67	1348296.67	Картометрический	5.00	-
861	295446.21	1348289.70	Картометрический	5.00	-
862	295418.16	1348278.79	Картометрический	5.00	-
863	295387.96	1348269.42	Картометрический	5.00	-
864	295362.06	1348264.95	Картометрический	5.00	-
865	295337.64	1348264.67	Картометрический	5.00	-
866	295315.53	1348266.04	Картометрический	5.00	-
867	295298.13	1348265.93	Картометрический	5.00	-
868	295279.31	1348262.46	Картометрический	5.00	-
869	295262.14	1348258.91	Картометрический	5.00	-
870	295244.54	1348256.63	Картометрический	5.00	-
871	295231.20	1348253.95	Картометрический	5.00	-
872	295220.28	1348250.65	Картометрический	5.00	-

1	2	3	4	5	6
873	295211.62	1348246.46	Картометрический	5.00	-
874	295204.77	1348241.39	Картометрический	5.00	-
875	295196.90	1348235.66	Картометрический	5.00	-
876	295185.93	1348229.13	Картометрический	5.00	-
877	295174.84	1348223.50	Картометрический	5.00	-
878	295162.97	1348221.72	Картометрический	5.00	-
879	295147.68	1348223.02	Картометрический	5.00	-
880	295131.05	1348225.56	Картометрический	5.00	-
881	295115.88	1348228.71	Картометрический	5.00	-
882	295101.85	1348234.44	Картометрический	5.00	-
883	295081.93	1348244.61	Картометрический	5.00	-
884	295057.60	1348256.02	Картометрический	5.00	-
885	295031.25	1348268.22	Картометрический	5.00	-
886	295008.51	1348278.32	Картометрический	5.00	-
887	294985.62	1348289.44	Картометрический	5.00	-
888	294958.59	1348306.58	Картометрический	5.00	-
889	294937.49	1348326.45	Картометрический	5.00	-
890	294922.89	1348343.45	Картометрический	5.00	-
891	294912.44	1348355.91	Картометрический	5.00	-
892	294905.39	1348363.35	Картометрический	5.00	-
893	294900.42	1348367.68	Картометрический	5.00	-
894	294895.76	1348370.77	Картометрический	5.00	-
895	294891.24	1348372.83	Картометрический	5.00	-
896	294884.70	1348373.74	Картометрический	5.00	-
897	294874.11	1348373.41	Картометрический	5.00	-
898	294858.98	1348372.31	Картометрический	5.00	-
899	294839.45	1348369.08	Картометрический	5.00	-
900	294821.72	1348363.95	Картометрический	5.00	-
901	294805.62	1348357.19	Картометрический	5.00	-
902	294794.02	1348351.11	Картометрический	5.00	-
903	294780.80	1348344.40	Картометрический	5.00	-
904	294765.41	1348334.43	Картометрический	5.00	-
905	294753.47	1348322.59	Картометрический	5.00	-
906	294744.63	1348310.20	Картометрический	5.00	-
907	294738.16	1348300.60	Картометрический	5.00	-
908	294733.50	1348292.22	Картометрический	5.00	-
909	294731.16	1348284.63	Картометрический	5.00	-
910	294730.71	1348278.07	Картометрический	5.00	-
911	294730.90	1348271.75	Картометрический	5.00	-
912	294731.42	1348259.38	Картометрический	5.00	-
913	294731.66	1348246.12	Картометрический	5.00	-
914	294730.74	1348235.52	Картометрический	5.00	-
915	294729.07	1348227.81	Картометрический	5.00	-
916	294727.24	1348221.64	Картометрический	5.00	-
917	294725.18	1348216.32	Картометрический	5.00	-
918	294722.59	1348211.44	Картометрический	5.00	-
919	294719.38	1348206.05	Картометрический	5.00	-
920	294715.93	1348200.97	Картометрический	5.00	-

1	2	3	4	5	6
921	294712.57	1348196.78	Картометрический	5.00	-
922	294709.20	1348194.25	Картометрический	5.00	-
923	294706.22	1348194.56	Картометрический	5.00	-
924	294703.52	1348198.14	Картометрический	5.00	-
925	294701.91	1348202.40	Картометрический	5.00	-
926	294698.74	1348203.40	Картометрический	5.00	-
927	294692.42	1348202.88	Картометрический	5.00	-
928	294681.28	1348202.15	Картометрический	5.00	-
929	294666.03	1348201.05	Картометрический	5.00	-
930	294649.74	1348200.46	Картометрический	5.00	-
931	294631.10	1348200.72	Картометрический	5.00	-
932	294613.59	1348201.13	Картометрический	5.00	-
933	294595.82	1348200.39	Картометрический	5.00	-
934	294578.95	1348198.18	Картометрический	5.00	-
935	294564.24	1348195.36	Картометрический	5.00	-
936	294553.67	1348193.48	Картометрический	5.00	-
937	294545.49	1348193.44	Картометрический	5.00	-
938	294538.13	1348196.59	Картометрический	5.00	-
939	294528.59	1348205.12	Картометрический	5.00	-
940	294516.42	1348219.06	Картометрический	5.00	-
941	294504.75	1348231.38	Картометрический	5.00	-
942	294495.45	1348238.98	Картометрический	5.00	-
943	294486.22	1348243.06	Картометрический	5.00	-
944	294473.71	1348245.90	Картометрический	5.00	-
945	294455.32	1348247.49	Картометрический	5.00	-
946	294432.43	1348247.34	Картометрический	5.00	-
947	294410.41	1348245.05	Картометрический	5.00	-
948	294389.98	1348241.68	Картометрический	5.00	-
949	294373.42	1348238.52	Картометрический	5.00	-
950	294360.11	1348235.55	Картометрический	5.00	-
951	294348.17	1348231.54	Картометрический	5.00	-
952	294333.95	1348225.21	Картометрический	5.00	-
953	294319.15	1348216.90	Картометрический	5.00	-
954	294305.02	1348209.52	Картометрический	5.00	-
955	294293.12	1348204.75	Картометрический	5.00	-
956	294283.29	1348203.19	Картометрический	5.00	-
957	294271.58	1348204.85	Картометрический	5.00	-
958	294254.22	1348209.84	Картометрический	5.00	-
959	294228.51	1348216.98	Картометрический	5.00	-
960	294205.44	1348220.57	Картометрический	5.00	-
961	294186.39	1348217.80	Картометрический	5.00	-
962	294169.98	1348212.11	Картометрический	5.00	-
963	294157.66	1348205.31	Картометрический	5.00	-
964	294140.82	1348191.82	Картометрический	5.00	-
965	294092.14	1348132.73	Картометрический	5.00	-
966	294037.24	1348099.20	Картометрический	5.00	-
967	293919.43	1348053.52	Картометрический	5.00	-
968	293886.96	1348039.84	Картометрический	5.00	-

1	2	3	4	5	6
969	293830.60	1348026.30	Картометрический	5.00	-
970	293799.46	1348010.42	Картометрический	5.00	-
971	293777.07	1348003.88	Картометрический	5.00	-
972	293757.49	1347998.70	Картометрический	5.00	-
973	293739.21	1347992.62	Картометрический	5.00	-
974	293724.38	1347984.58	Картометрический	5.00	-
975	293704.10	1347972.62	Картометрический	5.00	-
976	293676.95	1347955.63	Картометрический	5.00	-
977	293653.38	1347938.98	Картометрический	5.00	-
978	293629.47	1347920.57	Картометрический	5.00	-
979	293607.66	1347905.29	Картометрический	5.00	-
980	293582.54	1347889.10	Картометрический	5.00	-
981	293561.43	1347872.98	Картометрический	5.00	-
982	293542.54	1347851.71	Картометрический	5.00	-
983	293528.08	1347829.25	Картометрический	5.00	-
984	293517.47	1347807.10	Картометрический	5.00	-
985	293506.33	1347779.65	Картометрический	5.00	-
986	293468.58	1347716.92	Картометрический	5.00	-
987	293432.06	1347632.98	Картометрический	5.00	-
988	293300.63	1347544.37	Картометрический	5.00	-
989	293208.92	1347492.17	Картометрический	5.00	-
990	293189.60	1347483.59	Картометрический	5.00	-
991	293178.24	1347477.73	Картометрический	5.00	-
992	293167.03	1347474.95	Картометрический	5.00	-
993	293154.98	1347471.62	Картометрический	5.00	-
994	293147.10	1347467.67	Картометрический	5.00	-
995	293141.51	1347463.31	Картометрический	5.00	-
996	293136.45	1347458.09	Картометрический	5.00	-
997	293132.69	1347453.44	Картометрический	5.00	-
998	293130.63	1347448.51	Картометрический	5.00	-
999	293129.61	1347440.26	Картометрический	5.00	-
1000	293128.90	1347427.82	Картометрический	5.00	-
1001	293127.03	1347410.64	Картометрический	5.00	-
1002	293124.00	1347389.74	Картометрический	5.00	-
1003	293120.38	1347376.17	Картометрический	5.00	-
1004	293116.68	1347367.55	Картометрический	5.00	-
1005	293113.10	1347361.30	Картометрический	5.00	-
1006	293108.49	1347355.41	Картометрический	5.00	-
1007	293099.22	1347346.99	Картометрический	5.00	-
1008	293085.74	1347337.78	Картометрический	5.00	-
1009	293076.19	1347332.01	Картометрический	5.00	-
1010	293070.84	1347327.78	Картометрический	5.00	-
1011	293066.68	1347322.81	Картометрический	5.00	-
1012	293062.50	1347316.76	Картометрический	5.00	-
1013	293058.74	1347309.67	Картометрический	5.00	-
1014	293055.01	1347301.19	Картометрический	5.00	-
1015	293051.37	1347293.28	Картометрический	5.00	-
1016	293047.13	1347286.50	Картометрический	5.00	-

1	2	3	4	5	6
1017	293041.85	1347279.15	Картометрический	5.00	-
1018	293035.62	1347272.27	Картометрический	5.00	-
1019	293028.19	1347268.69	Картометрический	5.00	-
1020	293018.20	1347267.46	Картометрический	5.00	-
1021	293003.03	1347269.24	Картометрический	5.00	-
1022	292980.73	1347273.42	Картометрический	5.00	-
1023	292960.81	1347277.87	Картометрический	5.00	-
1024	292945.68	1347282.15	Картометрический	5.00	-
1025	292936.71	1347285.75	Картометрический	5.00	-
1026	292931.01	1347288.86	Картометрический	5.00	-
1027	292925.48	1347291.37	Картометрический	5.00	-
1028	292917.71	1347292.77	Картометрический	5.00	-
1029	292905.17	1347294.09	Картометрический	5.00	-
1030	292888.26	1347296.51	Картометрический	5.00	-
1031	292872.84	1347298.63	Картометрический	5.00	-
1032	292858.07	1347299.27	Картометрический	5.00	-
1033	292842.72	1347297.89	Картометрический	5.00	-
1034	292824.66	1347293.25	Картометрический	5.00	-
1035	292801.96	1347285.52	Картометрический	5.00	-
1036	292786.69	1347277.19	Картометрический	5.00	-
1037	293026.05	1347020.74	Картометрический	5.00	-
1038	293106.30	1346934.18	Картометрический	5.00	-
1039	293201.06	1346920.90	Картометрический	5.00	-
1040	293293.66	1346907.94	Картометрический	5.00	-
1041	293559.44	1346867.25	Картометрический	5.00	-
1042	293826.96	1346829.04	Картометрический	5.00	-
1043	293913.89	1346816.92	Картометрический	5.00	-
1044	294175.19	1346780.38	Картометрический	5.00	-
1045	294361.20	1346754.37	Картометрический	5.00	-
1046	294478.95	1346737.38	Картометрический	5.00	-
1047	294482.01	1346736.94	Картометрический	5.00	-
1048	294711.05	1346703.90	Картометрический	5.00	-
1049	294725.10	1346701.87	Картометрический	5.00	-
1050	294733.94	1346716.39	Картометрический	5.00	-
1051	294772.85	1346789.52	Картометрический	5.00	-
1052	294690.51	1346833.99	Картометрический	5.00	-
1053	294672.20	1346793.67	Картометрический	5.00	-
1054	294670.82	1346790.54	Картометрический	5.00	-
1055	294623.71	1346812.35	Картометрический	5.00	-
1056	294647.17	1346863.15	Картометрический	5.00	-
1057	294693.84	1346841.81	Картометрический	5.00	-
1058	294737.22	1346943.69	Картометрический	5.00	-
1059	294826.83	1346901.27	Картометрический	5.00	-
1060	294809.16	1346861.55	Картометрический	5.00	-
1061	294818.53	1346856.83	Картометрический	5.00	-
1062	294827.91	1346852.10	Картометрический	5.00	-
1063	294791.50	1346779.87	Картометрический	5.00	-
1064	294752.19	1346705.99	Картометрический	5.00	-

1	2	3	4	5	6
1065	294747.63	1346698.50	Картометрический	5.00	-
1066	294921.50	1346671.48	Картометрический	5.00	-
1067	295182.98	1346627.47	Картометрический	5.00	-
1068	295298.57	1346609.64	Картометрический	5.00	-
1069	295428.73	1346574.37	Картометрический	5.00	-
1070	295492.98	1346556.97	Картометрический	5.00	-
1071	295546.81	1346520.20	Картометрический	5.00	-
1072	295595.59	1346486.86	Картометрический	5.00	-
1073	295622.69	1346448.12	Картометрический	5.00	-
1074	295625.63	1346427.70	Картометрический	5.00	-
1075	295617.63	1346362.96	Картометрический	5.00	-
1076	295614.35	1346336.42	Картометрический	5.00	-
1077	295622.72	1346293.00	Картометрический	5.00	-
1078	295703.04	1346170.83	Картометрический	5.00	-
1079	295738.70	1346097.14	Картометрический	5.00	-
1080	295738.87	1346065.77	Картометрический	5.00	-
1081	295760.06	1346028.00	Картометрический	5.00	-
1082	295768.93	1346024.69	Картометрический	5.00	-
1083	295833.73	1346391.93	Картометрический	5.00	-
1084	295874.96	1346630.29	Картометрический	5.00	-
1085	295881.48	1346650.27	Картометрический	5.00	-
1086	295891.52	1346669.40	Картометрический	5.00	-
1087	295917.98	1346698.78	Картометрический	5.00	-
1088	295949.62	1346723.24	Картометрический	5.00	-
1089	295841.98	1346706.71	Картометрический	5.00	-
1090	295807.33	1346693.52	Картометрический	5.00	-
1091	295756.32	1346679.26	Картометрический	5.00	-
1092	295719.29	1346680.69	Картометрический	5.00	-
1093	295695.99	1346691.22	Картометрический	5.00	-
1094	295673.36	1346740.61	Картометрический	5.00	-
1095	295618.15	1346791.85	Картометрический	5.00	-
1096	295601.39	1346845.94	Картометрический	5.00	-
1097	295601.62	1346866.23	Картометрический	5.00	-
1098	295601.85	1346875.58	Картометрический	5.00	-
1099	295602.82	1346911.27	Картометрический	5.00	-
1100	295603.50	1346926.03	Картометрический	5.00	-
1101	295604.73	1346940.40	Картометрический	5.00	-
1102	295605.38	1346944.51	Картометрический	5.00	-
1103	295613.44	1347050.21	Картометрический	5.00	-
1104	295618.33	1347126.49	Картометрический	5.00	-
1105	295619.42	1347187.00	Картометрический	5.00	-
1106	295607.08	1347186.31	Картометрический	5.00	-
1107	295579.48	1347178.39	Картометрический	5.00	-
1108	295566.51	1347175.53	Картометрический	5.00	-
1109	295525.60	1347267.36	Картометрический	5.00	-
1110	295504.69	1347347.74	Картометрический	5.00	-
1111	295566.08	1347369.05	Картометрический	5.00	-
1112	295559.15	1347396.23	Картометрический	5.00	-

1	2	3	4	5	6
1113	295500.54	1347376.50	Картометрический	5.00	-
1114	295490.97	1347387.43	Картометрический	5.00	-
1115	295498.45	1347421.62	Картометрический	5.00	-
1116	295520.70	1347526.89	Картометрический	5.00	-
1117	295531.96	1347585.92	Картометрический	5.00	-
1118	295581.31	1347579.21	Картометрический	5.00	-
1119	295596.69	1347681.26	Картометрический	5.00	-
1120	295546.13	1347668.09	Картометрический	5.00	-
1121	295519.99	1347664.99	Картометрический	5.00	-
1122	295521.92	1347617.54	Картометрический	5.00	-
1123	295512.63	1347570.67	Картометрический	5.00	-
1124	295504.88	1347493.01	Картометрический	5.00	-
1125	295496.74	1347464.92	Картометрический	5.00	-
1126	295462.27	1347405.66	Картометрический	5.00	-
1127	295417.92	1347402.55	Картометрический	5.00	-
1128	295421.01	1347317.72	Картометрический	5.00	-
1129	295450.45	1347292.54	Картометрический	5.00	-
1130	295516.31	1347205.77	Картометрический	5.00	-
1131	295552.96	1347160.87	Картометрический	5.00	-
1132	295510.83	1347115.31	Картометрический	5.00	-
1133	295505.86	1347100.72	Картометрический	5.00	-
1134	295485.82	1347043.93	Картометрический	5.00	-
1135	295480.99	1347030.95	Картометрический	5.00	-
1136	295358.68	1347075.77	Картометрический	5.00	-
1137	295331.96	1347010.89	Картометрический	5.00	-
1138	295257.77	1347037.62	Картометрический	5.00	-
1139	295187.59	1347066.02	Картометрический	5.00	-
1140	295157.87	1346998.19	Картометрический	5.00	-
1141	295135.92	1347007.87	Картометрический	5.00	-
1142	295076.17	1347043.12	Картометрический	5.00	-
1143	295056.08	1347062.06	Картометрический	5.00	-
1144	294951.60	1347130.66	Картометрический	5.00	-
1145	294883.10	1347160.09	Картометрический	5.00	-
1146	294747.13	1347148.24	Картометрический	5.00	-
1147	294446.63	1347122.07	Картометрический	5.00	-
1148	294371.01	1347258.72	Картометрический	5.00	-
1149	294221.38	1347276.05	Картометрический	5.00	-
1150	294072.60	1347304.03	Картометрический	5.00	-
1151	293992.19	1347320.26	Картометрический	5.00	-
1152	293950.80	1347334.34	Картометрический	5.00	-
1153	293913.03	1347387.03	Картометрический	5.00	-
1154	293851.82	1347342.87	Картометрический	5.00	-
1155	293884.04	1347297.25	Картометрический	5.00	-
1156	293863.84	1347280.89	Картометрический	5.00	-
1157	293824.71	1347324.28	Картометрический	5.00	-
1158	293621.54	1347161.77	Картометрический	5.00	-
1159	293549.87	1347112.77	Картометрический	5.00	-
1160	293448.51	1347035.35	Картометрический	5.00	-

1	2	3	4	5	6
1161	293386.78	1347115.68	Картометрический	5.00	-
1162	293597.72	1347324.47	Картометрический	5.00	-
1163	293708.24	1347408.83	Картометрический	5.00	-
1164	293723.44	1347417.91	Картометрический	5.00	-
1165	293815.60	1347452.42	Картометрический	5.00	-
1166	293920.51	1347525.45	Картометрический	5.00	-
1167	294084.64	1347637.15	Картометрический	5.00	-
1168	294290.72	1347789.50	Картометрический	5.00	-
1169	294348.51	1347837.63	Картометрический	5.00	-
1170	294495.05	1347885.57	Картометрический	5.00	-
1171	294549.87	1347898.94	Картометрический	5.00	-
1172	294540.95	1347995.58	Картометрический	5.00	-
1173	294577.32	1348006.82	Картометрический	5.00	-
1174	294606.65	1348023.95	Картометрический	5.00	-
1175	294673.65	1348094.00	Картометрический	5.00	-
1176	294690.94	1348117.19	Аналитический	0.10	-
1177	294708.92	1348135.71	Аналитический	0.10	-
1178	294718.20	1348124.35	Аналитический	0.10	-
1179	294873.51	1348209.41	Картометрический	5.00	-
1180	294933.06	1348134.45	Картометрический	5.00	-
1181	295026.41	1348189.37	Картометрический	5.00	-
1182	295036.39	1348194.33	Картометрический	5.00	-
1183	295042.30	1348198.46	Картометрический	5.00	-
1184	295055.95	1348180.93	Картометрический	5.00	-
1185	295058.02	1348175.90	Картометрический	5.00	-
1186	295058.95	1348159.94	Картометрический	5.00	-
1187	295054.26	1348155.17	Картометрический	5.00	-
1188	295033.40	1348140.27	Картометрический	5.00	-
1189	295053.71	1348126.92	Картометрический	5.00	-
1190	295038.37	1348103.37	Картометрический	5.00	-
1191	295010.32	1348073.45	Картометрический	5.00	-
1192	294965.09	1348073.83	Картометрический	5.00	-
1193	294965.17	1348061.10	Картометрический	5.00	-
1194	294968.61	1347986.50	Картометрический	5.00	-
1195	294973.89	1347966.93	Картометрический	5.00	-
1196	294979.94	1347943.68	Картометрический	5.00	-
1197	295041.04	1347854.39	Картометрический	5.00	-
1198	295197.56	1347805.27	Аналитический	0.10	-
1199	295207.50	1347801.86	Аналитический	0.10	-
1200	295359.43	1347767.52	Картометрический	5.00	-
1201	295437.71	1347768.20	Картометрический	5.00	-
1202	295438.53	1347818.80	Картометрический	5.00	-
1203	295449.86	1348007.13	Аналитический	0.10	-
1204	295453.76	1348081.12	Аналитический	0.10	-
1205	295553.31	1348081.91	Картометрический	5.00	-
1206	295571.95	1348081.88	Картометрический	5.00	-
1207	295600.73	1348083.34	Аналитический	0.10	-
1208	295562.19	1348158.96	Аналитический	0.10	-

1	2	3	4	5	6
1209	295524.23	1348246.89	Картометрический	5.00	-
1210	296083.16	1348245.97	Картометрический	5.00	-
1211	296129.70	1348356.72	Картометрический	5.00	-
1212	296139.24	1348353.03	Картометрический	5.00	-
1213	296165.52	1348341.50	Картометрический	5.00	-
1214	296180.89	1348304.63	Картометрический	5.00	-
1215	296193.20	1348282.15	Картометрический	5.00	-
1216	296200.17	1348263.95	Картометрический	5.00	-
1217	296180.93	1348217.39	Картометрический	5.00	-
1218	296109.34	1348057.66	Картометрический	5.00	-
1219	296061.37	1347967.31	Картометрический	5.00	-
1220	296037.61	1347904.86	Картометрический	5.00	-
1221	296056.51	1347908.12	Картометрический	5.00	-
1222	296280.03	1347987.83	Картометрический	5.00	-
1223	296319.09	1347996.07	Картометрический	5.00	-
1224	296316.82	1348016.27	Картометрический	5.00	-
1225	296327.39	1348018.84	Картометрический	5.00	-
1226	296457.31	1348055.46	Картометрический	5.00	-
1227	296473.83	1348059.45	Картометрический	5.00	-
1228	296507.14	1348089.81	Картометрический	5.00	-
1229	296531.45	1348119.37	Картометрический	5.00	-
1230	296564.99	1348149.15	Картометрический	5.00	-
1231	296593.03	1348185.98	Картометрический	5.00	-
1232	296622.44	1348203.49	Картометрический	5.00	-
1233	296667.50	1348230.31	Картометрический	5.00	-
1234	296715.04	1348226.37	Картометрический	5.00	-
1235	296751.85	1348210.57	Картометрический	5.00	-
1236	296770.97	1348194.46	Картометрический	5.00	-
1237	296786.13	1348149.25	Картометрический	5.00	-
1238	296781.82	1348126.20	Картометрический	5.00	-
1239	296755.11	1348039.95	Картометрический	5.00	-
1240	296735.68	1347941.50	Картометрический	5.00	-
1241	296737.74	1347919.68	Картометрический	5.00	-
1242	296739.21	1347899.91	Картометрический	5.00	-
1243	296727.87	1347840.69	Картометрический	5.00	-
1244	296711.82	1347809.34	Картометрический	5.00	-
1245	296716.62	1347759.98	Картометрический	5.00	-
1246	296893.60	1347689.30	Картометрический	5.00	-
1247	297071.75	1347638.34	Картометрический	5.00	-
1248	297365.99	1347597.20	Картометрический	5.00	-
1249	297430.31	1347595.71	Картометрический	5.00	-
1250	297453.96	1347592.21	Картометрический	5.00	-
1251	297590.30	1347571.70	Картометрический	5.00	-
1252	297586.72	1347453.47	Картометрический	5.00	-
1253	297447.51	1347454.04	Картометрический	5.00	-
1254	297446.35	1347434.67	Картометрический	5.00	-
1255	297435.73	1347353.69	Картометрический	5.00	-
1256	297530.26	1347417.83	Картометрический	5.00	-

1	2	3	4	5	6
1257	297640.85	1347410.27	Картометрический	5.00	-
1258	297668.07	1347337.16	Картометрический	5.00	-
1259	297606.19	1347282.05	Картометрический	5.00	-
1260	297425.05	1347270.56	Картометрический	5.00	-
1261	297485.71	1347161.26	Картометрический	5.00	-
1262	297529.02	1347091.07	Картометрический	5.00	-
1263	297455.13	1347045.33	Картометрический	5.00	-
1264	297497.00	1346977.25	Картометрический	5.00	-
1265	297423.30	1346931.47	Картометрический	5.00	-
1266	297431.88	1346917.41	Картометрический	5.00	-
1267	297481.41	1346836.44	Картометрический	5.00	-
1268	297539.27	1346740.44	Картометрический	5.00	-
1269	297604.52	1346639.14	Картометрический	5.00	-
1270	297732.00	1346647.15	Картометрический	5.00	-
1271	298003.51	1346660.05	Картометрический	5.00	-
1272	298274.24	1346675.53	Картометрический	5.00	-
1273	298284.08	1346676.09	Картометрический	5.00	-
1274	298518.66	1346689.20	Картометрический	5.00	-
581	298626.19	1346694.50	Картометрический	5.00	-
1275	297936.66	1347241.38	Картометрический	5.00	-
1276	297760.14	1347235.73	Картометрический	5.00	-
1277	297761.59	1347533.39	Картометрический	5.00	-
1278	297931.05	1347531.57	Картометрический	5.00	-
1279	297930.83	1347511.70	Картометрический	5.00	-
1275	297936.66	1347241.38	Картометрический	5.00	-
1280	293799.45	1347505.85	Картометрический	5.00	-
1281	293734.20	1347489.31	Картометрический	5.00	-
1282	293734.37	1347659.80	Картометрический	5.00	-
1283	293749.36	1347660.65	Картометрический	5.00	-
1284	293750.18	1347684.34	Картометрический	5.00	-
1285	293802.85	1347686.44	Картометрический	5.00	-
1280	293799.45	1347505.85	Картометрический	5.00	-
1286	293637.10	1347424.05	Картометрический	5.00	-
1287	293607.21	1347401.83	Картометрический	5.00	-
1288	293538.12	1347401.23	Картометрический	5.00	-
1289	293480.05	1347411.96	Картометрический	5.00	-
1290	293465.94	1347427.60	Картометрический	5.00	-
1291	293480.26	1347453.39	Картометрический	5.00	-
1292	293530.58	1347468.01	Картометрический	5.00	-
1293	293544.02	1347450.53	Картометрический	5.00	-
1294	293618.03	1347447.68	Картометрический	5.00	-
1286	293637.10	1347424.05	Картометрический	5.00	-
1295	293579.13	1347683.44	Картометрический	5.00	-
1296	293578.36	1347609.24	Картометрический	5.00	-

1	2	3	4	5	6
1297	293527.35	1347513.27	Картометрический	5.00	-
1298	293455.90	1347463.14	Картометрический	5.00	-
1299	293411.66	1347440.37	Картометрический	5.00	-
1300	293359.88	1347438.56	Картометрический	5.00	-
1301	293219.18	1347448.15	Картометрический	5.00	-
1302	293223.74	1347495.91	Картометрический	5.00	-
1303	293271.44	1347515.96	Картометрический	5.00	-
1304	293359.48	1347517.26	Картометрический	5.00	-
1305	293449.52	1347548.35	Картометрический	5.00	-
1306	293504.61	1347591.75	Картометрический	5.00	-
1307	293520.44	1347637.78	Картометрический	5.00	-
1308	293519.11	1347676.69	Картометрический	5.00	-
1309	293527.28	1347685.16	Картометрический	5.00	-
1295	293579.13	1347683.44	Картометрический	5.00	-
1310	297593.88	1346642.65	Картометрический	5.00	-
1311	297533.28	1346733.73	Картометрический	5.00	-
1312	297401.81	1346935.78	Картометрический	5.00	-
1313	297367.25	1346991.55	Картометрический	5.00	-
1314	297350.39	1347016.34	Картометрический	5.00	-
1315	297317.95	1347071.64	Картометрический	5.00	-
1316	297287.91	1347119.14	Картометрический	5.00	-
1317	297226.97	1347215.24	Картометрический	5.00	-
1318	297223.49	1347220.66	Картометрический	5.00	-
1319	297220.99	1347222.13	Картометрический	5.00	-
1320	297215.37	1347225.46	Картометрический	5.00	-
1321	297212.30	1347224.79	Картометрический	5.00	-
1322	297206.58	1347236.02	Картометрический	5.00	-
1323	297211.59	1347237.55	Картометрический	5.00	-
1324	297212.95	1347239.05	Картометрический	5.00	-
1325	297212.25	1347243.64	Картометрический	5.00	-
1326	297201.90	1347261.80	Картометрический	5.00	-
1327	297193.70	1347280.61	Картометрический	5.00	-
1328	297162.88	1347263.84	Картометрический	5.00	-
1329	297167.96	1347254.94	Картометрический	5.00	-
1330	297160.47	1347246.84	Картометрический	5.00	-
1331	297146.60	1347232.97	Картометрический	5.00	-
1332	297139.55	1347230.29	Картометрический	5.00	-
1333	297127.54	1347229.30	Картометрический	5.00	-
1334	297084.97	1347226.80	Картометрический	5.00	-
1335	297057.39	1347223.65	Картометрический	5.00	-
1336	297039.47	1347225.69	Картометрический	5.00	-
1337	297002.28	1347263.14	Картометрический	5.00	-
1338	296991.14	1347226.66	Картометрический	5.00	-
1339	296966.83	1347220.23	Картометрический	5.00	-
1340	296931.87	1347221.86	Картометрический	5.00	-
1341	296908.98	1347231.43	Картометрический	5.00	-
1342	296864.47	1347245.18	Аналитический	0.10	-

1	2	3	4	5	6
1343	296780.93	1347255.85	Картометрический	5.00	-
1344	296670.96	1347270.84	Картометрический	5.00	-
1345	296468.94	1347322.23	Картометрический	5.00	-
1346	296455.21	1347363.02	Аналитический	0.10	-
1347	296460.30	1347401.07	Аналитический	0.10	-
1348	296426.66	1347415.84	Картометрический	5.00	-
1349	296403.41	1347386.84	Картометрический	5.00	-
1350	296342.97	1347368.88	Картометрический	5.00	-
1351	296335.82	1347343.64	Картометрический	5.00	-
1352	296310.83	1347318.85	Картометрический	5.00	-
1353	296250.57	1347293.58	Картометрический	5.00	-
1354	296219.29	1347283.46	Картометрический	5.00	-
1355	296201.59	1347278.98	Картометрический	5.00	-
1356	296192.41	1347259.75	Картометрический	5.00	-
1357	296235.90	1347208.48	Картометрический	5.00	-
1358	296273.65	1347231.70	Картометрический	5.00	-
1359	296603.29	1347253.39	Картометрический	5.00	-
1360	296616.37	1347143.47	Картометрический	5.00	-
1361	296639.87	1346983.46	Картометрический	5.00	-
1362	296659.71	1346848.16	Аналитический	0.10	-
1363	296581.41	1346832.03	Аналитический	0.10	-
1364	296509.68	1346733.77	Аналитический	0.10	-
1365	296546.04	1346696.63	Аналитический	0.10	-
1366	296511.44	1346585.82	Картометрический	5.00	-
1367	296509.87	1346580.79	Картометрический	5.00	-
1368	296672.04	1346588.83	Картометрический	5.00	-
1369	296924.10	1346603.14	Картометрический	5.00	-
1370	297221.98	1346619.57	Картометрический	5.00	-
1371	297463.01	1346633.32	Картометрический	5.00	-
1372	297585.26	1346638.27	Картометрический	5.00	-
1310	297593.88	1346642.65	Картометрический	5.00	-
1373	297191.91	1346980.25	Картометрический	5.00	-
1374	297186.92	1346998.18	Картометрический	5.00	-
1375	297197.80	1347001.39	Картометрический	5.00	-
1376	297186.40	1347042.92	Картометрический	5.00	-
1377	297164.09	1347035.37	Картометрический	5.00	-
1378	297162.06	1347034.68	Картометрический	5.00	-
1379	297179.82	1346976.39	Картометрический	5.00	-
1373	297191.91	1346980.25	Картометрический	5.00	-
1380	296119.55	1346556.74	Картометрический	5.00	-
1381	296121.44	1346562.00	Картометрический	5.00	-
1382	296146.23	1346642.78	Картометрический	5.00	-
1383	296173.91	1346901.94	Картометрический	5.00	-
1384	296078.74	1346866.01	Картометрический	5.00	-
1385	296078.89	1346841.86	Картометрический	5.00	-
1386	296078.07	1346830.14	Картометрический	5.00	-

1	2	3	4	5	6
1387	296076.50	1346816.98	Картометрический	5.00	-
1388	296072.24	1346805.73	Картометрический	5.00	-
1389	296067.65	1346794.88	Картометрический	5.00	-
1390	296047.96	1346776.42	Картометрический	5.00	-
1391	296024.01	1346757.91	Картометрический	5.00	-
1392	295965.23	1346715.05	Картометрический	5.00	-
1393	295957.31	1346707.45	Картометрический	5.00	-
1394	295946.21	1346697.64	Картометрический	5.00	-
1395	295931.20	1346685.46	Картометрический	5.00	-
1396	295907.86	1346658.28	Картометрический	5.00	-
1397	295898.70	1346643.15	Картометрический	5.00	-
1398	295893.03	1346625.80	Картометрический	5.00	-
1399	295890.75	1346612.56	Картометрический	5.00	-
1400	295883.61	1346571.35	Картометрический	5.00	-
1401	295878.46	1346541.50	Картометрический	5.00	-
1380	296119.55	1346556.74	Картометрический	5.00	-
1402	294852.64	1347558.61	Аналитический	0.10	-
1403	294869.63	1347835.40	Картометрический	5.00	-
1404	294825.65	1347873.54	Картометрический	5.00	-
1405	294820.09	1347870.39	Картометрический	5.00	-
1406	294812.17	1347881.81	Картометрический	5.00	-
1407	294776.24	1347867.44	Картометрический	5.00	-
1408	294780.25	1347803.34	Картометрический	5.00	-
1409	294751.65	1347796.65	Картометрический	5.00	-
1410	294696.51	1347790.60	Картометрический	5.00	-
1411	294697.26	1347767.03	Картометрический	5.00	-
1412	294639.61	1347754.80	Картометрический	5.00	-
1413	294618.15	1347724.62	Картометрический	5.00	-
1414	294601.06	1347722.29	Картометрический	5.00	-
1415	294538.41	1347667.31	Картометрический	5.00	-
1416	294447.64	1347626.08	Картометрический	5.00	-
1417	294403.19	1347613.48	Картометрический	5.00	-
1418	294425.52	1347515.26	Картометрический	5.00	-
1419	294448.15	1347515.85	Картометрический	5.00	-
1420	294529.14	1347503.82	Картометрический	5.00	-
1421	294579.69	1347518.35	Картометрический	5.00	-
1422	294724.95	1347551.75	Картометрический	5.00	-
1423	294811.25	1347558.25	Аналитический	0.10	-
1402	294852.64	1347558.61	Аналитический	0.10	-
1424	294864.52	1348384.31	Картометрический	5.00	-
1425	294860.49	1348398.66	Картометрический	5.00	-
1426	294777.79	1348411.84	Картометрический	5.00	-
1427	294625.93	1348420.92	Картометрический	5.00	-
1428	294519.72	1348423.18	Картометрический	5.00	-
1429	294506.62	1348423.48	Картометрический	5.00	-
1430	294408.03	1348430.18	Картометрический	5.00	-

1	2	3	4	5	6
1431	294341.68	1348433.14	Картометрический	5.00	-
1432	294327.91	1348435.18	Картометрический	5.00	-
1433	294289.52	1348448.25	Картометрический	5.00	-
1434	294261.65	1348471.95	Картометрический	5.00	-
1435	294218.74	1348480.01	Картометрический	5.00	-
1436	294135.16	1348485.25	Картометрический	5.00	-
1437	294137.29	1348441.87	Картометрический	5.00	-
1438	294047.06	1348429.73	Картометрический	5.00	-
1439	294010.24	1348417.34	Аналитический	0.10	-
1440	293974.41	1348401.35	Картометрический	5.00	-
1441	293936.53	1348348.77	Картометрический	5.00	-
1442	293923.36	1348354.57	Аналитический	0.10	-
1443	293915.50	1348338.02	Аналитический	0.10	-
1444	293900.96	1348314.31	Картометрический	5.00	-
1445	293887.96	1348324.82	Картометрический	5.00	-
1446	293798.46	1348255.92	Картометрический	5.00	-
1447	293757.08	1348228.51	Картометрический	5.00	-
1448	293677.29	1348168.07	Картометрический	5.00	-
1449	293587.58	1348090.39	Картометрический	5.00	-
1450	293570.49	1348097.02	Картометрический	5.00	-
1451	293533.19	1348066.58	Картометрический	5.00	-
1452	293461.21	1347999.09	Картометрический	5.00	-
1453	293436.90	1348020.83	Картометрический	5.00	-
1454	293407.10	1348009.36	Картометрический	5.00	-
1455	293368.11	1348058.14	Аналитический	0.10	-
1456	293318.04	1348025.08	Аналитический	0.10	-
1457	293384.17	1347924.94	Аналитический	0.10	-
1458	293334.10	1347891.88	Аналитический	0.10	-
1459	293245.93	1348025.39	Аналитический	0.10	-
1460	293346.07	1348091.52	Аналитический	0.10	-
1461	293326.33	1348116.28	Картометрический	5.00	-
1462	293307.74	1348174.57	Картометрический	5.00	-
1463	293333.30	1348262.70	Картометрический	5.00	-
1464	293360.42	1348277.87	Картометрический	5.00	-
1465	293326.53	1348349.28	Картометрический	5.00	-
1466	293327.32	1348430.20	Картометрический	5.00	-
1467	293374.95	1348447.60	Картометрический	5.00	-
1468	293410.97	1348432.75	Картометрический	5.00	-
1469	293484.18	1348363.41	Картометрический	5.00	-
1470	293521.69	1348372.47	Картометрический	5.00	-
1471	293534.26	1348408.31	Картометрический	5.00	-
1472	293585.28	1348466.65	Картометрический	5.00	-
1473	293613.36	1348500.16	Картометрический	5.00	-
1474	293623.44	1348492.41	Картометрический	5.00	-
1475	293652.73	1348527.99	Картометрический	5.00	-
1476	293664.44	1348533.56	Картометрический	5.00	-
1477	293718.40	1348531.14	Картометрический	5.00	-
1478	293754.00	1348522.11	Картометрический	5.00	-

1	2	3	4	5	6
1479	293781.72	1348491.59	Картометрический	5.00	-
1480	293806.33	1348512.20	Картометрический	5.00	-
1481	293863.08	1348529.85	Картометрический	5.00	-
1482	293831.26	1348565.62	Картометрический	5.00	-
1483	293823.65	1348592.86	Картометрический	5.00	-
1484	293825.88	1348630.41	Картометрический	5.00	-
1485	293815.48	1348631.96	Картометрический	5.00	-
1486	293762.02	1348600.86	Картометрический	5.00	-
1487	293747.01	1348596.23	Картометрический	5.00	-
1488	293703.43	1348599.90	Картометрический	5.00	-
1489	293578.70	1348621.21	Картометрический	5.00	-
1490	293436.92	1348635.15	Картометрический	5.00	-
1491	293341.44	1348628.57	Картометрический	5.00	-
1492	293188.81	1348634.19	Картометрический	5.00	-
1493	293200.05	1348893.33	Картометрический	5.00	-
1494	293165.07	1348896.06	Картометрический	5.00	-
1495	292979.97	1348914.92	Картометрический	5.00	-
1496	292970.07	1348915.72	Картометрический	5.00	-
1497	292730.03	1348935.26	Картометрический	5.00	-
1498	292659.96	1348949.32	Картометрический	5.00	-
1499	292484.04	1349012.58	Картометрический	5.00	-
1500	292464.82	1348982.02	Картометрический	5.00	-
1501	292463.26	1348949.01	Картометрический	5.00	-
1502	292655.70	1348491.21	Картометрический	5.00	-
1503	292618.41	1348410.67	Картометрический	5.00	-
1504	292567.65	1348333.81	Картометрический	5.00	-
1505	292560.45	1348196.67	Картометрический	5.00	-
1506	292561.76	1348061.01	Картометрический	5.00	-
1507	292557.51	1348021.27	Картометрический	5.00	-
1508	292576.41	1347955.57	Картометрический	5.00	-
1509	292578.52	1347896.20	Картометрический	5.00	-
1510	292555.22	1347836.53	Картометрический	5.00	-
1511	292558.85	1347769.48	Картометрический	5.00	-
1512	292535.23	1347655.59	Картометрический	5.00	-
1513	292552.17	1347629.98	Картометрический	5.00	-
1514	292778.99	1347287.14	Картометрический	5.00	-
1515	292804.22	1347298.33	Картометрический	5.00	-
1516	292833.60	1347306.12	Картометрический	5.00	-
1517	292857.08	1347309.12	Картометрический	5.00	-
1518	292883.38	1347310.42	Картометрический	5.00	-
1519	292925.01	1347301.83	Картометрический	5.00	-
1520	292963.71	1347288.46	Картометрический	5.00	-
1521	292985.94	1347286.30	Картометрический	5.00	-
1522	293023.66	1347283.43	Картометрический	5.00	-
1523	293031.40	1347287.08	Картометрический	5.00	-
1524	293034.64	1347292.02	Картометрический	5.00	-
1525	293038.46	1347301.45	Картометрический	5.00	-
1526	293047.96	1347318.43	Картометрический	5.00	-

1	2	3	4	5	6
1527	293056.71	1347329.94	Картометрический	5.00	-
1528	293068.34	1347339.53	Картометрический	5.00	-
1529	293087.76	1347352.03	Картометрический	5.00	-
1530	293095.97	1347359.17	Картометрический	5.00	-
1531	293104.28	1347370.74	Картометрический	5.00	-
1532	293109.35	1347378.56	Картометрический	5.00	-
1533	293111.57	1347387.50	Картометрический	5.00	-
1534	293114.02	1347412.55	Картометрический	5.00	-
1535	293115.25	1347440.49	Картометрический	5.00	-
1536	293117.36	1347453.40	Картометрический	5.00	-
1537	293121.55	1347462.27	Картометрический	5.00	-
1538	293126.84	1347468.82	Картометрический	5.00	-
1539	293133.99	1347475.59	Картометрический	5.00	-
1540	293145.45	1347481.75	Картометрический	5.00	-
1541	293177.51	1347489.72	Картометрический	5.00	-
1542	293206.60	1347505.76	Картометрический	5.00	-
1543	293245.71	1347524.97	Картометрический	5.00	-
1544	293301.29	1347560.49	Картометрический	5.00	-
1545	293402.97	1347624.69	Картометрический	5.00	-
1546	293416.09	1347633.32	Картометрический	5.00	-
1547	293425.78	1347644.15	Картометрический	5.00	-
1548	293439.77	1347671.87	Картометрический	5.00	-
1549	293451.59	1347702.43	Картометрический	5.00	-
1550	293462.26	1347727.67	Картометрический	5.00	-
1551	293472.71	1347744.56	Картометрический	5.00	-
1552	293490.94	1347766.19	Картометрический	5.00	-
1553	293496.07	1347775.96	Картометрический	5.00	-
1554	293498.73	1347794.45	Картометрический	5.00	-
1555	293510.17	1347827.20	Картометрический	5.00	-
1556	293523.49	1347848.15	Картометрический	5.00	-
1557	293542.32	1347873.19	Картометрический	5.00	-
1558	293554.54	1347882.88	Картометрический	5.00	-
1559	293589.41	1347905.43	Картометрический	5.00	-
1560	293636.07	1347939.38	Картометрический	5.00	-
1561	293673.92	1347967.97	Картометрический	5.00	-
1562	293712.77	1347994.05	Картометрический	5.00	-
1563	293727.66	1348000.96	Картометрический	5.00	-
1564	293779.56	1348018.83	Картометрический	5.00	-
1565	293803.15	1348025.35	Картометрический	5.00	-
1566	293822.26	1348032.68	Картометрический	5.00	-
1567	293843.75	1348038.57	Картометрический	5.00	-
1568	293877.24	1348045.48	Картометрический	5.00	-
1569	293990.51	1348089.95	Картометрический	5.00	-
1570	294001.26	1348094.60	Картометрический	5.00	-
1571	294008.07	1348103.01	Картометрический	5.00	-
1572	294015.95	1348111.00	Картометрический	5.00	-
1573	294022.24	1348112.81	Картометрический	5.00	-
1574	294031.59	1348109.82	Картометрический	5.00	-

1	2	3	4	5	6
1575	294039.57	1348111.82	Картометрический	5.00	-
1576	294052.70	1348120.85	Картометрический	5.00	-
1577	294067.51	1348126.76	Картометрический	5.00	-
1578	294082.90	1348137.09	Картометрический	5.00	-
1579	294102.56	1348158.33	Картометрический	5.00	-
1580	294122.08	1348182.24	Картометрический	5.00	-
1581	294137.82	1348200.92	Картометрический	5.00	-
1582	294151.01	1348211.72	Картометрический	5.00	-
1583	294170.64	1348222.31	Картометрический	5.00	-
1584	294190.82	1348228.48	Картометрический	5.00	-
1585	294205.84	1348229.70	Картометрический	5.00	-
1586	294215.86	1348228.69	Картометрический	5.00	-
1587	294231.40	1348223.83	Картометрический	5.00	-
1588	294265.92	1348213.03	Картометрический	5.00	-
1589	294284.18	1348209.64	Картометрический	5.00	-
1590	294301.23	1348215.32	Картометрический	5.00	-
1591	294318.06	1348224.77	Картометрический	5.00	-
1592	294341.92	1348237.78	Картометрический	5.00	-
1593	294372.87	1348246.61	Картометрический	5.00	-
1594	294397.74	1348251.31	Картометрический	5.00	-
1595	294421.39	1348254.85	Картометрический	5.00	-
1596	294443.11	1348256.28	Картометрический	5.00	-
1597	294468.52	1348256.56	Картометрический	5.00	-
1598	294485.31	1348254.82	Картометрический	5.00	-
1599	294496.54	1348249.85	Картометрический	5.00	-
1600	294510.86	1348235.46	Картометрический	5.00	-
1601	294538.40	1348205.83	Картометрический	5.00	-
1602	294550.02	1348201.48	Картометрический	5.00	-
1603	294598.76	1348208.21	Картометрический	5.00	-
1604	294612.86	1348208.06	Картометрический	5.00	-
1605	294663.10	1348210.76	Картометрический	5.00	-
1606	294685.94	1348212.92	Картометрический	5.00	-
1607	294712.99	1348218.91	Картометрический	5.00	-
1608	294717.80	1348224.49	Картометрический	5.00	-
1609	294719.48	1348230.35	Картометрический	5.00	-
1610	294718.42	1348241.75	Картометрический	5.00	-
1611	294719.15	1348256.34	Картометрический	5.00	-
1612	294719.28	1348279.17	Картометрический	5.00	-
1613	294723.46	1348295.04	Картометрический	5.00	-
1614	294733.29	1348315.17	Картометрический	5.00	-
1615	294746.93	1348333.60	Картометрический	5.00	-
1616	294765.53	1348347.85	Картометрический	5.00	-
1617	294779.41	1348357.31	Картометрический	5.00	-
1618	294799.48	1348365.45	Картометрический	5.00	-
1619	294830.62	1348378.45	Картометрический	5.00	-
1620	294850.85	1348383.93	Картометрический	5.00	-
1424	294864.52	1348384.31	Картометрический	5.00	-

1	2	3	4	5	6
1621	298165.92	1349845.54	Картометрический	5.00	-
1622	298119.55	1349884.99	Картометрический	5.00	-
1623	298077.41	1349924.32	Картометрический	5.00	-
1624	298032.05	1349939.14	Картометрический	5.00	-
1625	298007.03	1349984.79	Картометрический	5.00	-
1626	297977.03	1350003.43	Картометрический	5.00	-
1627	297938.55	1350021.45	Картометрический	5.00	-
1628	297898.94	1350029.33	Картометрический	5.00	-
1629	297874.09	1350050.37	Картометрический	5.00	-
1630	297839.95	1350072.51	Картометрический	5.00	-
1631	297829.62	1350097.40	Картометрический	5.00	-
1632	297812.02	1350166.60	Картометрический	5.00	-
1633	297722.13	1350195.37	Картометрический	5.00	-
1634	297489.40	1350361.25	Картометрический	5.00	-
1635	297365.88	1350443.38	Картометрический	5.00	-
1636	297327.18	1350455.97	Картометрический	5.00	-
1637	297186.32	1350568.83	Картометрический	5.00	-
1638	297151.29	1350552.53	Картометрический	5.00	-
1639	297098.78	1350595.05	Картометрический	5.00	-
1640	297053.45	1350614.55	Картометрический	5.00	-
1641	297001.91	1350619.75	Картометрический	5.00	-
1642	296901.61	1350599.57	Картометрический	5.00	-
1643	296829.42	1350588.20	Картометрический	5.00	-
1644	296752.38	1350587.94	Картометрический	5.00	-
1645	296671.07	1350629.31	Картометрический	5.00	-
1646	296622.76	1350626.82	Картометрический	5.00	-
1647	296557.16	1350605.99	Картометрический	5.00	-
1648	296536.90	1350608.91	Картометрический	5.00	-
1649	296469.57	1350638.05	Картометрический	5.00	-
1650	296384.98	1350701.20	Картометрический	5.00	-
1651	296302.89	1350705.00	Картометрический	5.00	-
1652	296262.64	1350721.05	Картометрический	5.00	-
1653	296145.01	1350707.83	Картометрический	5.00	-
1654	295972.75	1350752.58	Картометрический	5.00	-
1655	295973.93	1350811.99	Картометрический	5.00	-
1656	296088.87	1350822.72	Картометрический	5.00	-
1657	296092.30	1350822.48	Картометрический	5.00	-
1658	295925.45	1350905.23	Картометрический	5.00	-
1659	295813.38	1350876.23	Картометрический	5.00	-
1660	295813.45	1350875.48	Картометрический	5.00	-
1661	295848.46	1350800.54	Картометрический	5.00	-
1662	295902.33	1350731.97	Картометрический	5.00	-
1663	295930.88	1350694.90	Картометрический	5.00	-
1664	296000.41	1350634.98	Картометрический	5.00	-
1665	296078.35	1350586.11	Картометрический	5.00	-
1666	296167.37	1350531.27	Картометрический	5.00	-
1667	296321.45	1350440.61	Картометрический	5.00	-
1668	296360.51	1350414.12	Картометрический	5.00	-

1	2	3	4	5	6
1669	296400.02	1350379.27	Картометрический	5.00	-
1670	296471.91	1350308.85	Картометрический	5.00	-
1671	296667.43	1350126.18	Картометрический	5.00	-
1672	296807.96	1349995.58	Картометрический	5.00	-
1673	296842.12	1349946.04	Картометрический	5.00	-
1674	296868.98	1349912.38	Картометрический	5.00	-
1675	296899.22	1349855.42	Картометрический	5.00	-
1676	296911.13	1349828.10	Картометрический	5.00	-
1677	296921.82	1349797.12	Картометрический	5.00	-
1678	296922.90	1349783.74	Картометрический	5.00	-
1679	296923.12	1349758.49	Картометрический	5.00	-
1680	296919.97	1349745.39	Картометрический	5.00	-
1681	296894.69	1349662.81	Картометрический	5.00	-
1682	296901.29	1349666.07	Картометрический	5.00	-
1683	296951.55	1349618.69	Картометрический	5.00	-
1684	296939.83	1349584.17	Картометрический	5.00	-
1685	296942.27	1349583.02	Картометрический	5.00	-
1686	296941.64	1349580.94	Картометрический	5.00	-
1687	296938.76	1349581.51	Картометрический	5.00	-
1688	296933.85	1349567.73	Картометрический	5.00	-
1689	296879.38	1349589.20	Картометрический	5.00	-
1690	296878.16	1349593.06	Картометрический	5.00	-
1691	296878.12	1349623.67	Картометрический	5.00	-
1692	296873.23	1349630.07	Картометрический	5.00	-
1693	296879.05	1349650.36	Картометрический	5.00	-
1694	296887.59	1349662.98	Картометрический	5.00	-
1695	296916.87	1349759.39	Картометрический	5.00	-
1696	296916.29	1349794.10	Картометрический	5.00	-
1697	296905.26	1349825.11	Картометрический	5.00	-
1698	296890.72	1349856.57	Картометрический	5.00	-
1699	296869.62	1349894.74	Картометрический	5.00	-
1700	296860.64	1349889.64	Картометрический	5.00	-
1701	296866.52	1349853.83	Картометрический	5.00	-
1702	296867.04	1349818.20	Картометрический	5.00	-
1703	296864.10	1349780.64	Картометрический	5.00	-
1704	296856.81	1349705.46	Картометрический	5.00	-
1705	296849.21	1349634.31	Картометрический	5.00	-
1706	296832.72	1349503.07	Картометрический	5.00	-
1707	296829.09	1349470.47	Картометрический	5.00	-
1708	296867.30	1349471.20	Картометрический	5.00	-
1709	296883.50	1349468.30	Картометрический	5.00	-
1710	296902.60	1349463.80	Картометрический	5.00	-
1711	296916.10	1349456.10	Картометрический	5.00	-
1712	296921.70	1349447.60	Картометрический	5.00	-
1713	296927.60	1349432.40	Картометрический	5.00	-
1714	296931.30	1349412.50	Картометрический	5.00	-
1715	296921.20	1349358.00	Картометрический	5.00	-
1716	296919.77	1349349.79	Картометрический	5.00	-

1	2	3	4	5	6
1717	297026.68	1349339.36	Картометрический	5.00	-
1718	297137.81	1349319.42	Картометрический	5.00	-
1719	297140.11	1349317.66	Картометрический	5.00	-
1720	297144.58	1349328.45	Картометрический	5.00	-
1721	297172.22	1349329.21	Картометрический	5.00	-
1722	297179.90	1349345.70	Картометрический	5.00	-
1723	297214.83	1349342.97	Картометрический	5.00	-
1724	297216.39	1349302.93	Картометрический	5.00	-
1725	297282.36	1349300.05	Картометрический	5.00	-
1726	297363.19	1349296.01	Картометрический	5.00	-
1727	297405.09	1349298.76	Картометрический	5.00	-
1728	297462.73	1349329.10	Картометрический	5.00	-
1729	297430.38	1349368.97	Картометрический	5.00	-
1730	297373.38	1349479.97	Картометрический	5.00	-
1731	297756.48	1349459.25	Картометрический	5.00	-
1732	297791.61	1349468.61	Аналитический	0.10	-
1733	297795.24	1349557.08	Аналитический	0.10	-
1734	297797.29	1349607.20	Картометрический	5.00	-
1735	297831.90	1349654.09	Картометрический	5.00	-
1736	297849.92	1349844.08	Картометрический	5.00	-
1737	297931.57	1349842.14	Картометрический	5.00	-
1621	298165.92	1349845.54	Картометрический	5.00	-
1738	297077.71	1349601.46	Картометрический	5.00	-
1739	297071.81	1349645.65	Картометрический	5.00	-
1740	297056.29	1349657.87	Картометрический	5.00	-
1741	297031.83	1349666.02	Картометрический	5.00	-
1742	297012.99	1349665.20	Картометрический	5.00	-
1743	297019.57	1349593.60	Картометрический	5.00	-
1744	297040.71	1349594.82	Картометрический	5.00	-
1745	297059.10	1349598.61	Картометрический	5.00	-
1738	297077.71	1349601.46	Картометрический	5.00	-
1746	297200.88	1349762.33	Картометрический	5.00	-
1747	297267.35	1349836.30	Картометрический	5.00	-
1748	297064.00	1349984.57	Картометрический	5.00	-
1749	296992.66	1349907.23	Картометрический	5.00	-
1750	297011.14	1349893.45	Картометрический	5.00	-
1751	297015.32	1349898.61	Картометрический	5.00	-
1746	297200.88	1349762.33	Картометрический	5.00	-
1752	296800.32	1349296.86	Картометрический	5.00	-
1753	296813.90	1349424.69	Картометрический	5.00	-
1754	296819.20	1349477.06	Картометрический	5.00	-
1755	296803.47	1349479.28	Картометрический	5.00	-
1756	296679.86	1349497.09	Картометрический	5.00	-
1757	296655.49	1349439.00	Картометрический	5.00	-
1758	296650.82	1349429.73	Картометрический	5.00	-

1	2	3	4	5	6
1759	296552.82	1349441.32	Картометрический	5.00	-
1760	296547.70	1349453.31	Картометрический	5.00	-
1761	296533.03	1349487.99	Картометрический	5.00	-
1762	296589.13	1349538.68	Картометрический	5.00	-
1763	296580.04	1349552.64	Картометрический	5.00	-
1764	296614.31	1349574.24	Картометрический	5.00	-
1765	296656.62	1349576.51	Картометрический	5.00	-
1766	296650.10	1349613.21	Картометрический	5.00	-
1767	296709.89	1349736.95	Картометрический	5.00	-
1768	296736.08	1349803.29	Картометрический	5.00	-
1769	296796.39	1349769.35	Картометрический	5.00	-
1770	296839.58	1349728.15	Картометрический	5.00	-
1771	296848.24	1349720.79	Картометрический	5.00	-
1772	296854.14	1349781.51	Картометрический	5.00	-
1773	296857.05	1349818.52	Картометрический	5.00	-
1774	296856.56	1349852.94	Картометрический	5.00	-
1775	296850.91	1349887.36	Картометрический	5.00	-
1776	296848.18	1349896.58	Картометрический	5.00	-
1777	296818.31	1349896.63	Картометрический	5.00	-
1778	296781.87	1349943.30	Картометрический	5.00	-
1779	296761.02	1349970.00	Картометрический	5.00	-
1780	296616.62	1350112.84	Картометрический	5.00	-
1781	296604.41	1350124.93	Картометрический	5.00	-
1782	296338.73	1350376.66	Картометрический	5.00	-
1783	295981.33	1350606.70	Картометрический	5.00	-
1784	295922.25	1350665.13	Картометрический	5.00	-
1785	295862.23	1350732.07	Картометрический	5.00	-
1786	295794.80	1350871.42	Картометрический	5.00	-
1787	295793.76	1350873.57	Картометрический	5.00	-
1788	295795.85	1350906.75	Картометрический	5.00	-
1789	295791.43	1350942.32	Картометрический	5.00	-
1790	295796.95	1351027.71	Картометрический	5.00	-
1791	295779.86	1351008.75	Картометрический	5.00	-
1792	295718.38	1350919.00	Картометрический	5.00	-
1793	295703.44	1350826.84	Картометрический	5.00	-
1794	295699.42	1350824.51	Картометрический	5.00	-
1795	295695.95	1350822.50	Картометрический	5.00	-
1796	295677.81	1350811.99	Картометрический	5.00	-
1797	295661.93	1350808.09	Картометрический	5.00	-
1798	295619.15	1350797.62	Картометрический	5.00	-
1799	295524.08	1350782.98	Картометрический	5.00	-
1800	295428.47	1350788.67	Картометрический	5.00	-
1801	295419.15	1350787.20	Картометрический	5.00	-
1802	295364.80	1350778.62	Картометрический	5.00	-
1803	295289.42	1350778.08	Картометрический	5.00	-
1804	295218.16	1350769.84	Картометрический	5.00	-
1805	295096.37	1350795.13	Картометрический	5.00	-
1806	295094.90	1350795.45	Картометрический	5.00	-

1	2	3	4	5	6
1807	295075.64	1350866.08	Картометрический	5.00	-
1808	295065.47	1350922.17	Картометрический	5.00	-
1809	295061.59	1350955.45	Картометрический	5.00	-
1810	295045.00	1350955.88	Картометрический	5.00	-
1811	295014.91	1350955.84	Картометрический	5.00	-
1812	294990.84	1350956.06	Картометрический	5.00	-
1813	294989.35	1350975.12	Картометрический	5.00	-
1814	294986.44	1351008.64	Картометрический	5.00	-
1815	295027.75	1351010.20	Картометрический	5.00	-
1816	295055.01	1351012.11	Картометрический	5.00	-
1817	295050.48	1351051.21	Картометрический	5.00	-
1818	295046.80	1351088.56	Картометрический	5.00	-
1819	295036.17	1351093.27	Картометрический	5.00	-
1820	295019.04	1351100.85	Картометрический	5.00	-
1821	294874.89	1351088.64	Картометрический	5.00	-
1822	294852.38	1351112.71	Картометрический	5.00	-
1823	294840.19	1351202.73	Картометрический	5.00	-
1824	294832.96	1351285.05	Картометрический	5.00	-
1825	294773.97	1351304.59	Картометрический	5.00	-
1826	294721.63	1351315.56	Картометрический	5.00	-
1827	294734.99	1351359.43	Картометрический	5.00	-
1828	294703.52	1351462.45	Картометрический	5.00	-
1829	294705.33	1351526.83	Картометрический	5.00	-
1830	294721.50	1351588.45	Картометрический	5.00	-
1831	294734.31	1351607.82	Картометрический	5.00	-
1832	294749.24	1351630.41	Картометрический	5.00	-
1833	294678.16	1351690.81	Картометрический	5.00	-
1834	294733.92	1351681.48	Картометрический	5.00	-
1835	294736.65	1351806.88	Картометрический	5.00	-
1836	294770.58	1351810.60	Картометрический	5.00	-
1837	294822.48	1351787.34	Картометрический	5.00	-
1838	294720.53	1351883.69	Картометрический	5.00	-
1839	294620.18	1351946.28	Картометрический	5.00	-
1840	294558.54	1352109.80	Картометрический	5.00	-
1841	294531.33	1352119.33	Картометрический	5.00	-
1842	294507.07	1352139.19	Картометрический	5.00	-
1843	294495.21	1352139.37	Картометрический	5.00	-
1844	294474.08	1352142.25	Картометрический	5.00	-
1845	294453.03	1352150.19	Картометрический	5.00	-
1846	294432.16	1352170.00	Картометрический	5.00	-
1847	294402.05	1352195.04	Картометрический	5.00	-
1848	294375.21	1352212.39	Картометрический	5.00	-
1849	294347.65	1352238.24	Картометрический	5.00	-
1850	294326.62	1352247.88	Картометрический	5.00	-
1851	294315.02	1352265.01	Картометрический	5.00	-
1852	294296.28	1352257.66	Картометрический	5.00	-
1853	294273.50	1352263.09	Картометрический	5.00	-
1854	294287.48	1352291.70	Картометрический	5.00	-

1	2	3	4	5	6
1855	294308.93	1352310.01	Картометрический	5.00	-
1856	294325.50	1352341.96	Картометрический	5.00	-
1857	294337.73	1352367.21	Картометрический	5.00	-
1858	294354.38	1352404.24	Картометрический	5.00	-
1859	294390.65	1352450.31	Картометрический	5.00	-
1860	294437.16	1352502.13	Картометрический	5.00	-
1861	294490.18	1352536.08	Картометрический	5.00	-
1862	294537.31	1352572.65	Картометрический	5.00	-
1863	294576.07	1352616.13	Картометрический	5.00	-
1864	294585.72	1352638.02	Картометрический	5.00	-
1865	294597.88	1352658.18	Картометрический	5.00	-
1866	294601.58	1352679.31	Картометрический	5.00	-
1867	294618.80	1352697.69	Картометрический	5.00	-
1868	294631.81	1352736.93	Картометрический	5.00	-
1869	294639.20	1352759.23	Картометрический	5.00	-
1870	294695.70	1352778.07	Картометрический	5.00	-
1871	294634.55	1352844.06	Картометрический	5.00	-
1872	294607.17	1352881.77	Картометрический	5.00	-
1873	294594.87	1352908.23	Картометрический	5.00	-
1874	294549.68	1352944.51	Картометрический	5.00	-
1875	294544.27	1352978.50	Картометрический	5.00	-
1876	294557.30	1353000.33	Картометрический	5.00	-
1877	294561.53	1353002.14	Картометрический	5.00	-
1878	294680.90	1353053.53	Картометрический	5.00	-
1879	294633.69	1353461.89	Картометрический	5.00	-
1880	294619.54	1353533.45	Картометрический	5.00	-
1881	294583.44	1353715.91	Картометрический	5.00	-
1882	294581.39	1353726.26	Картометрический	5.00	-
1883	294561.43	1353827.15	Картометрический	5.00	-
1884	294556.76	1353820.72	Картометрический	5.00	-
1885	294539.62	1353808.25	Картометрический	5.00	-
1886	294515.86	1353794.88	Картометрический	5.00	-
1887	294503.22	1353782.17	Картометрический	5.00	-
1888	294494.86	1353763.21	Картометрический	5.00	-
1889	294482.02	1353732.37	Картометрический	5.00	-
1890	294479.84	1353716.59	Картометрический	5.00	-
1891	294468.14	1353685.32	Картометрический	5.00	-
1892	294458.70	1353671.76	Картометрический	5.00	-
1893	294445.56	1353662.61	Картометрический	5.00	-
1894	294416.55	1353647.71	Картометрический	5.00	-
1895	294418.85	1353644.26	Картометрический	5.00	-
1896	294455.99	1353592.08	Картометрический	5.00	-
1897	294352.12	1353541.83	Картометрический	5.00	-
1898	294302.11	1353513.85	Картометрический	5.00	-
1899	294258.88	1353498.95	Картометрический	5.00	-
1900	294223.68	1353489.93	Картометрический	5.00	-
1901	294182.57	1353482.08	Картометрический	5.00	-
1902	294122.17	1353456.71	Картометрический	5.00	-

1	2	3	4	5	6
1903	294086.06	1353437.19	Картометрический	5.00	-
1904	294032.61	1353405.56	Картометрический	5.00	-
1905	293976.91	1353369.36	Картометрический	5.00	-
1906	293950.23	1353424.73	Картометрический	5.00	-
1907	293920.97	1353452.79	Картометрический	5.00	-
1908	293858.53	1353531.92	Картометрический	5.00	-
1909	293737.41	1353711.89	Картометрический	5.00	-
1910	293734.45	1353712.78	Картометрический	5.00	-
1911	293731.04	1353712.14	Картометрический	5.00	-
1912	293721.83	1353704.58	Картометрический	5.00	-
1913	293705.77	1353721.38	Картометрический	5.00	-
1914	293718.55	1353736.35	Картометрический	5.00	-
1915	293721.39	1353744.36	Картометрический	5.00	-
1916	293719.57	1353751.98	Картометрический	5.00	-
1917	293714.45	1353759.54	Картометрический	5.00	-
1918	293713.71	1353770.21	Картометрический	5.00	-
1919	293714.58	1353782.18	Картометрический	5.00	-
1920	293718.66	1353787.43	Картометрический	5.00	-
1921	293759.02	1353814.46	Картометрический	5.00	-
1922	293773.40	1353830.34	Картометрический	5.00	-
1923	293810.55	1353840.08	Картометрический	5.00	-
1924	293824.33	1353845.91	Картометрический	5.00	-
1925	293830.52	1353855.54	Картометрический	5.00	-
1926	293845.88	1353863.29	Картометрический	5.00	-
1927	293863.76	1353868.91	Картометрический	5.00	-
1928	293874.94	1353877.56	Картометрический	5.00	-
1929	293880.25	1353884.51	Картометрический	5.00	-
1930	293888.66	1353891.53	Картометрический	5.00	-
1931	293899.32	1353901.55	Картометрический	5.00	-
1932	293908.53	1353904.48	Картометрический	5.00	-
1933	293928.62	1353913.35	Картометрический	5.00	-
1934	293983.97	1353927.97	Картометрический	5.00	-
1935	294001.49	1353935.40	Картометрический	5.00	-
1936	294014.41	1353943.98	Картометрический	5.00	-
1937	294025.02	1353952.85	Картометрический	5.00	-
1938	294055.40	1353981.82	Картометрический	5.00	-
1939	294082.65	1354005.12	Картометрический	5.00	-
1940	294101.12	1354031.47	Картометрический	5.00	-
1941	294114.37	1354038.68	Картометрический	5.00	-
1942	294129.14	1354044.87	Картометрический	5.00	-
1943	294137.59	1354048.21	Картометрический	5.00	-
1944	294143.62	1354053.77	Картометрический	5.00	-
1945	294150.19	1354068.02	Картометрический	5.00	-
1946	294151.25	1354085.01	Картометрический	5.00	-
1947	294145.07	1354114.48	Картометрический	5.00	-
1948	294148.35	1354128.67	Картометрический	5.00	-
1949	294147.51	1354146.50	Картометрический	5.00	-
1950	294145.68	1354153.93	Картометрический	5.00	-

1	2	3	4	5	6
1951	294145.55	1354160.32	Картометрический	5.00	-
1952	294150.66	1354181.60	Картометрический	5.00	-
1953	294154.57	1354216.47	Картометрический	5.00	-
1954	294164.13	1354242.60	Картометрический	5.00	-
1955	294171.73	1354282.93	Картометрический	5.00	-
1956	294174.42	1354301.79	Картометрический	5.00	-
1957	294178.01	1354314.03	Картометрический	5.00	-
1958	294178.82	1354350.14	Картометрический	5.00	-
1959	294182.94	1354360.57	Картометрический	5.00	-
1960	294212.56	1354404.53	Картометрический	5.00	-
1961	294222.87	1354421.09	Картометрический	5.00	-
1962	294235.45	1354438.01	Картометрический	5.00	-
1963	294244.44	1354448.54	Картометрический	5.00	-
1964	294262.02	1354456.40	Картометрический	5.00	-
1965	294278.44	1354466.05	Картометрический	5.00	-
1966	294295.92	1354471.15	Картометрический	5.00	-
1967	294318.86	1354480.38	Картометрический	5.00	-
1968	294335.46	1354489.02	Картометрический	5.00	-
1969	294350.94	1354502.48	Картометрический	5.00	-
1970	294368.13	1354534.89	Картометрический	5.00	-
1971	294372.78	1354560.39	Картометрический	5.00	-
1972	294375.62	1354576.97	Картометрический	5.00	-
1973	294391.20	1354603.63	Картометрический	5.00	-
1974	294397.03	1354620.82	Картометрический	5.00	-
1975	294399.04	1354634.67	Картометрический	5.00	-
1976	294398.73	1354648.61	Картометрический	5.00	-
1977	294402.22	1354678.08	Картометрический	5.00	-
1978	294406.08	1354694.77	Картометрический	5.00	-
1979	294398.07	1354712.21	Картометрический	5.00	-
1980	294406.96	1354760.33	Картометрический	5.00	-
1981	294407.82	1354781.78	Картометрический	5.00	-
1982	294405.85	1354790.57	Картометрический	5.00	-
1983	294410.18	1354797.36	Картометрический	5.00	-
1984	294420.29	1354803.34	Картометрический	5.00	-
1985	294422.96	1354811.94	Картометрический	5.00	-
1986	294422.54	1354823.28	Картометрический	5.00	-
1987	294421.23	1354824.85	Картометрический	5.00	-
1988	294403.33	1354799.71	Картометрический	5.00	-
1989	294357.38	1354852.60	Картометрический	5.00	-
1990	294324.57	1354810.72	Картометрический	5.00	-
1991	294169.90	1354494.43	Картометрический	5.00	-
1992	294111.05	1354466.50	Картометрический	5.00	-
1993	294135.17	1354381.39	Картометрический	5.00	-
1994	294121.10	1354234.15	Картометрический	5.00	-
1995	294134.15	1354144.96	Картометрический	5.00	-
1996	294112.42	1354108.00	Картометрический	5.00	-
1997	294013.07	1354034.08	Картометрический	5.00	-
1998	293799.35	1353901.76	Картометрический	5.00	-

1	2	3	4	5	6
1999	293744.74	1353874.60	Картометрический	5.00	-
2000	293666.45	1353849.52	Картометрический	5.00	-
2001	293610.12	1353820.72	Картометрический	5.00	-
2002	293557.85	1353767.16	Картометрический	5.00	-
2003	293470.78	1353677.92	Картометрический	5.00	-
2004	293210.96	1353402.50	Картометрический	5.00	-
2005	293190.21	1353380.50	Картометрический	5.00	-
2006	293193.37	1353365.20	Картометрический	5.00	-
2007	293256.26	1353154.90	Картометрический	5.00	-
2008	293344.25	1352923.90	Картометрический	5.00	-
2009	293361.71	1352902.44	Картометрический	5.00	-
2010	293301.32	1352890.93	Картометрический	5.00	-
2011	293172.35	1352866.35	Картометрический	5.00	-
2012	293135.91	1352867.74	Картометрический	5.00	-
2013	293277.71	1352787.98	Картометрический	5.00	-
2014	293234.75	1352672.46	Картометрический	5.00	-
2015	293174.51	1352689.88	Картометрический	5.00	-
2016	293103.43	1352695.21	Картометрический	5.00	-
2017	293085.41	1352700.64	Картометрический	5.00	-
2018	293061.60	1352715.84	Картометрический	5.00	-
2019	292805.37	1352891.74	Картометрический	5.00	-
2020	292788.98	1352901.48	Картометрический	5.00	-
2021	292660.39	1352982.81	Картометрический	5.00	-
2022	292627.60	1353007.38	Картометрический	5.00	-
2023	292567.32	1353115.22	Картометрический	5.00	-
2024	292534.57	1353177.71	Аналитический	0.10	-
2025	292526.95	1353192.57	Аналитический	0.10	-
2026	292494.51	1353263.22	Картометрический	5.00	-
2027	292466.98	1353247.75	Картометрический	5.00	-
2028	292420.04	1353330.56	Картометрический	5.00	-
2029	292447.34	1353347.80	Картометрический	5.00	-
2030	292451.21	1353385.37	Картометрический	5.00	-
2031	292441.19	1353409.30	Картометрический	5.00	-
2032	292434.02	1353427.37	Аналитический	0.10	-
2033	292423.35	1353443.76	Аналитический	0.10	-
2034	292342.54	1353573.07	Картометрический	5.00	-
2035	292271.76	1353680.97	Картометрический	5.00	-
2036	292192.59	1353811.87	Картометрический	5.00	-
2037	292103.32	1353752.16	Картометрический	5.00	-
2038	292330.47	1353539.37	Картометрический	5.00	-
2039	292332.65	1353514.75	Картометрический	5.00	-
2040	292245.50	1353295.74	Картометрический	5.00	-
2041	292139.07	1353201.58	Картометрический	5.00	-
2042	292122.23	1353208.64	Картометрический	5.00	-
2043	292039.79	1353132.76	Картометрический	5.00	-
2044	291965.70	1353049.14	Картометрический	5.00	-
2045	291948.48	1353047.07	Картометрический	5.00	-
2046	291827.64	1352950.18	Картометрический	5.00	-

1	2	3	4	5	6
2047	291921.68	1352871.50	Аналитический	0.10	-
2048	292101.05	1352719.30	Аналитический	0.10	-
2049	292162.15	1352667.57	Аналитический	0.10	-
2050	292301.18	1352570.19	Аналитический	0.10	-
2051	292852.50	1352302.22	Аналитический	0.10	-
2052	292937.48	1352230.42	Аналитический	0.10	-
2053	293173.29	1351968.51	Аналитический	0.10	-
2054	293301.03	1351879.74	Картометрический	5.00	-
2055	293617.48	1351732.22	Картометрический	5.00	-
2056	293597.76	1351706.39	Картометрический	5.00	-
2057	293810.87	1351596.62	Картометрический	5.00	-
2058	293834.42	1351643.78	Аналитический	0.10	-
2059	293869.60	1351660.81	Картометрический	5.00	-
2060	293827.09	1351757.00	Картометрический	5.00	-
2061	293787.94	1351725.04	Картометрический	5.00	-
2062	293764.50	1351752.58	Картометрический	5.00	-
2063	293752.27	1351844.56	Картометрический	5.00	-
2064	293827.17	1351848.49	Картометрический	5.00	-
2065	293784.53	1351909.82	Картометрический	5.00	-
2066	293731.20	1352131.25	Картометрический	5.00	-
2067	293732.75	1351906.51	Картометрический	5.00	-
2068	293708.89	1351876.08	Картометрический	5.00	-
2069	293666.34	1351873.62	Картометрический	5.00	-
2070	293605.15	1351982.73	Картометрический	5.00	-
2071	293554.50	1352105.34	Картометрический	5.00	-
2072	293554.22	1352183.32	Картометрический	5.00	-
2073	293606.40	1352239.58	Картометрический	5.00	-
2074	293669.13	1352236.57	Картометрический	5.00	-
2075	293680.44	1352524.00	Картометрический	5.00	-
2076	293683.18	1352533.22	Картометрический	5.00	-
2077	293751.72	1352572.65	Картометрический	5.00	-
2078	293860.16	1352572.85	Картометрический	5.00	-
2079	293861.08	1352547.89	Картометрический	5.00	-
2080	293849.86	1352504.95	Картометрический	5.00	-
2081	293866.59	1352424.80	Картометрический	5.00	-
2082	293891.56	1352393.12	Картометрический	5.00	-
2083	293897.69	1352375.19	Картометрический	5.00	-
2084	294006.65	1352394.74	Картометрический	5.00	-
2085	294019.97	1352357.06	Картометрический	5.00	-
2086	294022.68	1352314.89	Картометрический	5.00	-
2087	294018.06	1352256.05	Картометрический	5.00	-
2088	294013.52	1352236.31	Картометрический	5.00	-
2089	294003.97	1352222.03	Картометрический	5.00	-
2090	293988.73	1352214.94	Картометрический	5.00	-
2091	294000.09	1352162.81	Картометрический	5.00	-
2092	294002.04	1352144.12	Картометрический	5.00	-
2093	294016.90	1352038.60	Картометрический	5.00	-
2094	294028.73	1351928.05	Картометрический	5.00	-

1	2	3	4	5	6
2095	294037.40	1351863.94	Картометрический	5.00	-
2096	293998.53	1351854.49	Картометрический	5.00	-
2097	293961.80	1351845.07	Картометрический	5.00	-
2098	294021.34	1351652.75	Картометрический	5.00	-
2099	294021.26	1351628.82	Картометрический	5.00	-
2100	294015.45	1351612.84	Картометрический	5.00	-
2101	294004.80	1351589.21	Картометрический	5.00	-
2102	294024.23	1351557.99	Картометрический	5.00	-
2103	294045.68	1351507.09	Картометрический	5.00	-
2104	294053.90	1351465.36	Картометрический	5.00	-
2105	294028.78	1351424.28	Картометрический	5.00	-
2106	294106.92	1351334.56	Картометрический	5.00	-
2107	294131.95	1351356.79	Картометрический	5.00	-
2108	294160.50	1351334.73	Картометрический	5.00	-
2109	294180.47	1351297.33	Картометрический	5.00	-
2110	294249.05	1351154.15	Картометрический	5.00	-
2111	294262.69	1351161.66	Картометрический	5.00	-
2112	294271.90	1351148.00	Картометрический	5.00	-
2113	294298.36	1351163.91	Картометрический	5.00	-
2114	294301.65	1351164.27	Картометрический	5.00	-
2115	294307.19	1351154.09	Картометрический	5.00	-
2116	294324.19	1351120.69	Картометрический	5.00	-
2117	294285.91	1351103.02	Картометрический	5.00	-
2118	294237.75	1351079.23	Картометрический	5.00	-
2119	294210.37	1351065.56	Картометрический	5.00	-
2120	294246.45	1350975.21	Картометрический	5.00	-
2121	294322.81	1351009.19	Картометрический	5.00	-
2122	294391.54	1351032.35	Картометрический	5.00	-
2123	294419.54	1351042.63	Картометрический	5.00	-
2124	294426.21	1351025.02	Картометрический	5.00	-
2125	294432.86	1351005.70	Картометрический	5.00	-
2126	294436.57	1350994.97	Картометрический	5.00	-
2127	294384.42	1350971.14	Картометрический	5.00	-
2128	294431.78	1350871.37	Картометрический	5.00	-
2129	294421.45	1350841.14	Картометрический	5.00	-
2130	294462.18	1350687.52	Картометрический	5.00	-
2131	294506.05	1350702.73	Картометрический	5.00	-
2132	294555.67	1350602.57	Картометрический	5.00	-
2133	294573.00	1350607.44	Картометрический	5.00	-
2134	294588.97	1350583.99	Картометрический	5.00	-
2135	294560.96	1350562.30	Картометрический	5.00	-
2136	294592.19	1350524.30	Картометрический	5.00	-
2137	294608.01	1350505.93	Картометрический	5.00	-
2138	294611.76	1350504.14	Картометрический	5.00	-
2139	294655.97	1350482.02	Картометрический	5.00	-
2140	294708.67	1350418.95	Картометрический	5.00	-
2141	294718.33	1350393.99	Картометрический	5.00	-
2142	294703.81	1350357.78	Картометрический	5.00	-

1	2	3	4	5	6
2143	294835.73	1350227.65	Аналитический	0.10	-
2144	294849.92	1350204.31	Аналитический	0.10	-
2145	294906.32	1350117.52	Картометрический	5.00	-
2146	294928.67	1350137.36	Картометрический	5.00	-
2147	294979.03	1350090.78	Картометрический	5.00	-
2148	294968.77	1350044.78	Картометрический	5.00	-
2149	295053.49	1350008.96	Картометрический	5.00	-
2150	295058.56	1350030.38	Картометрический	5.00	-
2151	295118.26	1350021.40	Картометрический	5.00	-
2152	295150.17	1350022.17	Картометрический	5.00	-
2153	295179.40	1350102.60	Картометрический	5.00	-
2154	295221.52	1350099.79	Картометрический	5.00	-
2155	295277.31	1350091.07	Картометрический	5.00	-
2156	295275.46	1350064.83	Картометрический	5.00	-
2157	295322.22	1350068.21	Картометрический	5.00	-
2158	295364.46	1350070.54	Картометрический	5.00	-
2159	295371.82	1350224.63	Картометрический	5.00	-
2160	295391.29	1350244.67	Картометрический	5.00	-
2161	295444.45	1350250.67	Картометрический	5.00	-
2162	295415.79	1350347.90	Картометрический	5.00	-
2163	295464.40	1350372.50	Картометрический	5.00	-
2164	295547.99	1350242.58	Картометрический	5.00	-
2165	295563.27	1350197.35	Картометрический	5.00	-
2166	295559.59	1350162.17	Картометрический	5.00	-
2167	295555.43	1350142.13	Картометрический	5.00	-
2168	295540.24	1350089.49	Картометрический	5.00	-
2169	295523.15	1350035.77	Картометрический	5.00	-
2170	295556.65	1350016.62	Аналитический	0.10	-
2171	295560.80	1350031.74	Аналитический	0.10	-
2172	295564.70	1350044.78	Картометрический	5.00	-
2173	295567.08	1350050.49	Картометрический	5.00	-
2174	295595.04	1350090.01	Картометрический	5.00	-
2175	295569.72	1350098.54	Картометрический	5.00	-
2176	295575.70	1350124.72	Картометрический	5.00	-
2177	295597.25	1350116.46	Картометрический	5.00	-
2178	295628.63	1350209.08	Картометрический	5.00	-
2179	295677.16	1350315.46	Картометрический	5.00	-
2180	295694.69	1350352.15	Картометрический	5.00	-
2181	295743.59	1350331.05	Картометрический	5.00	-
2182	295765.02	1350379.54	Картометрический	5.00	-
2183	295788.18	1350417.92	Картометрический	5.00	-
2184	295802.87	1350408.03	Картометрический	5.00	-
2185	295796.12	1350382.66	Картометрический	5.00	-
2186	295856.13	1350365.37	Аналитический	0.10	-
2187	295886.33	1350354.81	Аналитический	0.10	-
2188	295873.07	1350226.27	Картометрический	5.00	-
2189	295914.47	1350204.61	Картометрический	5.00	-
2190	295927.40	1350195.86	Картометрический	5.00	-

1	2	3	4	5	6
2191	295960.62	1350237.11	Картометрический	5.00	-
2192	296001.87	1350211.93	Картометрический	5.00	-
2193	295988.62	1350186.50	Картометрический	5.00	-
2194	296024.53	1350167.93	Картометрический	5.00	-
2195	296047.53	1350155.86	Картометрический	5.00	-
2196	296090.23	1350254.62	Картометрический	5.00	-
2197	296132.37	1350230.63	Картометрический	5.00	-
2198	296135.53	1350228.87	Картометрический	5.00	-
2199	296122.07	1350201.81	Картометрический	5.00	-
2200	296089.13	1350134.00	Картометрический	5.00	-
2201	296113.07	1350125.07	Картометрический	5.00	-
2202	296129.89	1350113.73	Картометрический	5.00	-
2203	296196.72	1350059.50	Картометрический	5.00	-
2204	296237.45	1350042.20	Аналитический	0.10	-
2205	296260.45	1350035.42	Аналитический	0.10	-
2206	296273.49	1350027.96	Аналитический	0.10	-
2207	296330.80	1350001.76	Картометрический	5.00	-
2208	296345.46	1350034.80	Картометрический	5.00	-
2209	296426.14	1350000.39	Картометрический	5.00	-
2210	296434.17	1350030.15	Картометрический	5.00	-
2211	296483.47	1350029.00	Картометрический	5.00	-
2212	296481.95	1350017.24	Картометрический	5.00	-
2213	296476.40	1349983.61	Картометрический	5.00	-
2214	296559.29	1349946.00	Картометрический	5.00	-
2215	296535.37	1349904.55	Картометрический	5.00	-
2216	296587.93	1349881.09	Картометрический	5.00	-
2217	296608.01	1349922.30	Картометрический	5.00	-
2218	296623.26	1349917.25	Картометрический	5.00	-
2219	296700.84	1349886.58	Картометрический	5.00	-
2220	296679.97	1349840.63	Картометрический	5.00	-
2221	296689.75	1349829.41	Картометрический	5.00	-
2222	296683.00	1349798.34	Картометрический	5.00	-
2223	296667.02	1349751.70	Картометрический	5.00	-
2224	296634.47	1349679.90	Картометрический	5.00	-
2225	296608.68	1349619.67	Картометрический	5.00	-
2226	296587.68	1349595.96	Картометрический	5.00	-
2227	296538.99	1349592.29	Картометрический	5.00	-
2228	296502.93	1349594.64	Картометрический	5.00	-
2229	296496.26	1349567.36	Картометрический	5.00	-
2230	296485.37	1349542.63	Картометрический	5.00	-
2231	296435.18	1349480.40	Картометрический	5.00	-
2232	296441.14	1349466.53	Картометрический	5.00	-
2233	296474.48	1349471.89	Картометрический	5.00	-
2234	296494.09	1349459.32	Картометрический	5.00	-
2235	296504.84	1349448.49	Картометрический	5.00	-
2236	296518.49	1349426.99	Картометрический	5.00	-
2237	296521.60	1349418.63	Картометрический	5.00	-
2238	296529.08	1349391.30	Картометрический	5.00	-

1	2	3	4	5	6
2239	296562.86	1349340.77	Картометрический	5.00	-
2240	296609.91	1349321.27	Картометрический	5.00	-
2241	296618.68	1349384.75	Картометрический	5.00	-
2242	296725.64	1349362.04	Картометрический	5.00	-
2243	296786.76	1349352.27	Картометрический	5.00	-
2244	296782.06	1349324.17	Картометрический	5.00	-
2245	296779.16	1349303.14	Картометрический	5.00	-
1752	296800.32	1349296.86	Картометрический	5.00	-
2246	295641.50	1350316.29	Картометрический	5.00	-
2247	295630.79	1350343.03	Картометрический	5.00	-
2248	295607.30	1350394.60	Картометрический	5.00	-
2249	295599.30	1350420.09	Картометрический	5.00	-
2250	295628.74	1350417.93	Картометрический	5.00	-
2251	295643.27	1350440.20	Картометрический	5.00	-
2252	295645.39	1350467.26	Картометрический	5.00	-
2253	295643.59	1350483.58	Картометрический	5.00	-
2254	295639.39	1350500.15	Картометрический	5.00	-
2255	295616.64	1350506.73	Картометрический	5.00	-
2256	295600.66	1350509.83	Картометрический	5.00	-
2257	295591.85	1350521.36	Картометрический	5.00	-
2258	295583.71	1350539.37	Картометрический	5.00	-
2259	295576.16	1350557.38	Картометрический	5.00	-
2260	295567.83	1350569.39	Картометрический	5.00	-
2261	295561.82	1350587.40	Картометрический	5.00	-
2262	295565.70	1350609.77	Картометрический	5.00	-
2263	295567.73	1350629.34	Картометрический	5.00	-
2264	295567.54	1350646.77	Картометрический	5.00	-
2265	295564.92	1350657.42	Картометрический	5.00	-
2266	295557.18	1350663.81	Картометрический	5.00	-
2267	295548.56	1350664.20	Картометрический	5.00	-
2268	295540.42	1350661.10	Картометрический	5.00	-
2269	295535.19	1350654.13	Картометрический	5.00	-
2270	295529.38	1350649.77	Картометрический	5.00	-
2271	295521.54	1350651.71	Картометрический	5.00	-
2272	295518.15	1350664.01	Картометрический	5.00	-
2273	295511.27	1350678.34	Картометрический	5.00	-
2274	295495.10	1350700.71	Картометрический	5.00	-
2275	295479.90	1350713.10	Картометрический	5.00	-
2276	295465.18	1350729.08	Картометрический	5.00	-
2277	295455.59	1350729.76	Картометрический	5.00	-
2278	295449.00	1350725.98	Картометрический	5.00	-
2279	295450.07	1350708.26	Картометрический	5.00	-
2280	295457.62	1350685.41	Картометрический	5.00	-
2281	295471.18	1350664.78	Картометрический	5.00	-
2282	295474.92	1350644.56	Картометрический	5.00	-
2283	295473.02	1350622.85	Картометрический	5.00	-
2284	295477.86	1350597.57	Картометрический	5.00	-

1	2	3	4	5	6
2285	295498.88	1350571.71	Картометрический	5.00	-
2286	295511.37	1350553.02	Картометрический	5.00	-
2287	295526.67	1350532.20	Картометрический	5.00	-
2288	295539.65	1350510.70	Картометрический	5.00	-
2289	295554.08	1350491.72	Картометрический	5.00	-
2290	295564.73	1350465.09	Картометрический	5.00	-
2291	295567.73	1350429.07	Картометрический	5.00	-
2292	295536.70	1350410.76	Картометрический	5.00	-
2293	295522.65	1350402.25	Картометрический	5.00	-
2294	295528.27	1350375.01	Картометрический	5.00	-
2295	295532.58	1350342.38	Картометрический	5.00	-
2296	295563.38	1350280.88	Картометрический	5.00	-
2297	295616.45	1350306.10	Картометрический	5.00	-
2298	295635.56	1350313.45	Картометрический	5.00	-
2246	295641.50	1350316.29	Картометрический	5.00	-
2299	295157.72	1350597.61	Картометрический	5.00	-
2300	295184.14	1350653.38	Картометрический	5.00	-
2301	295138.05	1350669.07	Картометрический	5.00	-
2302	295136.79	1350666.04	Картометрический	5.00	-
2303	295130.65	1350651.33	Картометрический	5.00	-
2304	295147.31	1350643.01	Картометрический	5.00	-
2305	295143.58	1350635.64	Картометрический	5.00	-
2306	295133.13	1350612.17	Картометрический	5.00	-
2307	295149.48	1350602.14	Картометрический	5.00	-
2299	295157.72	1350597.61	Картометрический	5.00	-
2308	294149.31	1352439.54	Картометрический	5.00	-
2309	294055.38	1352405.60	Картометрический	5.00	-
2310	294007.13	1352409.36	Картометрический	5.00	-
2311	293996.44	1352471.12	Картометрический	5.00	-
2312	294140.41	1352500.00	Картометрический	5.00	-
2308	294149.31	1352439.54	Картометрический	5.00	-
2313	294587.22	1352733.76	Картометрический	5.00	-
2314	294592.61	1352743.35	Картометрический	5.00	-
2315	294589.99	1352744.82	Картометрический	5.00	-
2316	294584.61	1352735.22	Картометрический	5.00	-
2313	294587.22	1352733.76	Картометрический	5.00	-
2317	294602.83	1352759.90	Картометрический	5.00	-
2318	294608.21	1352769.50	Картометрический	5.00	-
2319	294605.59	1352770.96	Картометрический	5.00	-
2320	294600.21	1352761.37	Картометрический	5.00	-
2317	294602.83	1352759.90	Картометрический	5.00	-
2321	294460.71	1352804.79	Картометрический	5.00	-
2322	294466.09	1352814.39	Картометрический	5.00	-

1	2	3	4	5	6
2323	294463.47	1352815.85	Картометрический	5.00	-
2324	294458.09	1352806.26	Картометрический	5.00	-
2321	294460.71	1352804.79	Картометрический	5.00	-
2325	294473.76	1352832.32	Картометрический	5.00	-
2326	294479.14	1352841.91	Картометрический	5.00	-
2327	294476.53	1352843.38	Картометрический	5.00	-
2328	294471.15	1352833.79	Картометрический	5.00	-
2325	294473.76	1352832.32	Картометрический	5.00	-
2329	294335.65	1352875.45	Картометрический	5.00	-
2330	294339.44	1352885.78	Картометрический	5.00	-
2331	294335.68	1352887.16	Картометрический	5.00	-
2332	294331.89	1352876.83	Картометрический	5.00	-
2329	294335.65	1352875.45	Картометрический	5.00	-
2333	294346.06	1352904.41	Картометрический	5.00	-
2334	294349.84	1352914.74	Картометрический	5.00	-
2335	294346.08	1352916.12	Картометрический	5.00	-
2336	294342.31	1352905.79	Картометрический	5.00	-
2333	294346.06	1352904.41	Картометрический	5.00	-
2337	294265.60	1352889.65	Картометрический	5.00	-
2338	294265.94	1352900.65	Картометрический	5.00	-
2339	294261.94	1352900.77	Картометрический	5.00	-
2340	294261.60	1352889.78	Картометрический	5.00	-
2337	294265.60	1352889.65	Картометрический	5.00	-
2340	294267.40	1352920.14	Картометрический	5.00	-
2341	294267.73	1352931.14	Картометрический	5.00	-
2342	294263.74	1352931.26	Картометрический	5.00	-
2343	294263.40	1352920.26	Картометрический	5.00	-
3240	294267.40	1352920.14	Картометрический	5.00	-
2344	294120.47	1352871.15	Картометрический	5.00	-
2345	294119.06	1352882.06	Картометрический	5.00	-
2346	294116.08	1352881.68	Картометрический	5.00	-
2347	294117.49	1352870.77	Картометрический	5.00	-
2344	294120.47	1352871.15	Картометрический	5.00	-
2348	294119.00	1352901.21	Картометрический	5.00	-
2349	294117.59	1352912.12	Картометрический	5.00	-
2350	294114.61	1352911.74	Картометрический	5.00	-
2351	294116.02	1352900.83	Картометрический	5.00	-
2348	294119.00	1352901.21	Картометрический	5.00	-
2352	293973.43	1352852.84	Картометрический	5.00	-
2353	293969.30	1352863.04	Картометрический	5.00	-

1	2	3	4	5	6
2354	293965.60	1352861.54	Картометрический	5.00	-
2355	293969.72	1352851.34	Картометрический	5.00	-
2352	293973.43	1352852.84	Картометрический	5.00	-
2356	293971.94	1352882.89	Картометрический	5.00	-
2357	293967.85	1352893.10	Картометрический	5.00	-
2358	293964.14	1352891.62	Картометрический	5.00	-
2359	293968.23	1352881.41	Картометрический	5.00	-
2356	293971.94	1352882.89	Картометрический	5.00	-
2360	293874.67	1352779.80	Картометрический	5.00	-
2361	293868.10	1352788.62	Картометрический	5.00	-
2362	293865.69	1352786.83	Картометрический	5.00	-
2363	293872.26	1352778.01	Картометрический	5.00	-
2360	293874.67	1352779.80	Картометрический	5.00	-
2364	293867.66	1352806.61	Картометрический	5.00	-
2365	293861.14	1352815.47	Картометрический	5.00	-
2366	293858.72	1352813.69	Картометрический	5.00	-
2367	293865.24	1352804.83	Картометрический	5.00	-
2364	293867.66	1352806.61	Картометрический	5.00	-
2368	293775.97	1352706.39	Картометрический	5.00	-
2369	293769.41	1352715.22	Картометрический	5.00	-
2370	293767.00	1352713.43	Картометрический	5.00	-
2371	293773.57	1352704.60	Картометрический	5.00	-
2368	293775.97	1352706.39	Картометрический	5.00	-
2372	293762.77	1352729.47	Картометрический	5.00	-
2373	293756.25	1352738.33	Картометрический	5.00	-
2374	293753.83	1352736.56	Картометрический	5.00	-
2375	293760.35	1352727.69	Картометрический	5.00	-
2372	293762.77	1352729.47	Картометрический	5.00	-
2376	293677.28	1352632.98	Картометрический	5.00	-
2377	293670.71	1352641.81	Картометрический	5.00	-
2378	293668.31	1352640.02	Картометрический	5.00	-
2379	293674.87	1352631.19	Картометрический	5.00	-
2376	293677.28	1352632.98	Картометрический	5.00	-
2380	293657.87	1352652.34	Картометрический	5.00	-
2381	293651.36	1352661.20	Картометрический	5.00	-
2382	293648.94	1352659.42	Картометрический	5.00	-
2383	293655.46	1352650.56	Картометрический	5.00	-
2380	293657.87	1352652.34	Картометрический	5.00	-
2384	293579.55	1352560.96	Картометрический	5.00	-
2385	293571.30	1352568.23	Картометрический	5.00	-

1	2	3	4	5	6
2386	293568.65	1352565.23	Картометрический	5.00	-
2387	293576.91	1352557.96	Картометрический	5.00	-
2384	293579.55	1352560.96	Картометрический	5.00	-
2388	293553.96	1352576.59	Картометрический	5.00	-
2389	293545.73	1352583.88	Картометрический	5.00	-
2390	293543.08	1352580.89	Картометрический	5.00	-
2391	293551.31	1352573.60	Картометрический	5.00	-
2388	293553.96	1352576.59	Картометрический	5.00	-
2392	293509.81	1352438.10	Картометрический	5.00	-
2393	293500.24	1352443.51	Картометрический	5.00	-
2394	293498.76	1352440.90	Картометрический	5.00	-
2395	293508.34	1352435.49	Картометрический	5.00	-
2392	293509.81	1352438.10	Картометрический	5.00	-
2396	293482.79	1352451.07	Картометрический	5.00	-
2397	293473.21	1352456.47	Картометрический	5.00	-
2398	293471.73	1352453.86	Картометрический	5.00	-
2399	293481.31	1352448.45	Картометрический	5.00	-
2396	293482.79	1352451.07	Картометрический	5.00	-
2400	293437.62	1352310.06	Картометрический	5.00	-
2401	293428.04	1352315.46	Картометрический	5.00	-
2402	293426.56	1352312.85	Картометрический	5.00	-
2403	293436.14	1352307.45	Картометрический	5.00	-
2400	293437.62	1352310.06	Картометрический	5.00	-
2404	293410.54	1352323.04	Картометрический	5.00	-
2405	293400.96	1352328.45	Картометрический	5.00	-
2406	293399.48	1352325.84	Картометрический	5.00	-
2407	293409.06	1352320.43	Картометрический	5.00	-
2404	293410.54	1352323.04	Картометрический	5.00	-
2408	293366.33	1352183.73	Картометрический	5.00	-
2409	293356.75	1352189.13	Картометрический	5.00	-
2410	293355.28	1352186.52	Картометрический	5.00	-
2411	293364.86	1352181.11	Картометрический	5.00	-
2408	293366.33	1352183.73	Картометрический	5.00	-
2412	293338.40	1352195.21	Картометрический	5.00	-
2413	293328.82	1352200.62	Картометрический	5.00	-
2414	293327.35	1352198.01	Картометрический	5.00	-
2415	293336.93	1352192.60	Картометрический	5.00	-
2412	293338.40	1352195.21	Картометрический	5.00	-
2416	293294.75	1352056.68	Картометрический	5.00	-
2417	293285.17	1352062.08	Картометрический	5.00	-

1	2	3	4	5	6
2418	293283.69	1352059.47	Картометрический	5.00	-
2419	293293.28	1352054.07	Картометрический	5.00	-
2416	293294.75	1352056.68	Картометрический	5.00	-
2420	293265.97	1352066.73	Картометрический	5.00	-
2421	293256.79	1352072.80	Картометрический	5.00	-
2422	293255.14	1352070.30	Картометрический	5.00	-
2423	293264.31	1352064.23	Картометрический	5.00	-
2420	293265.97	1352066.73	Картометрический	5.00	-
2424	293721.93	1353064.21	Картометрический	5.00	-
2425	293733.95	1353104.10	Картометрический	5.00	-
2426	293761.83	1353157.08	Картометрический	5.00	-
2427	293813.44	1353228.55	Картометрический	5.00	-
2428	293868.67	1353295.57	Картометрический	5.00	-
2429	293926.85	1353338.53	Картометрический	5.00	-
2430	293937.09	1353366.19	Картометрический	5.00	-
2431	293874.20	1353423.69	Картометрический	5.00	-
2432	293841.25	1353458.89	Картометрический	5.00	-
2433	293773.35	1353547.96	Картометрический	5.00	-
2434	293801.74	1353577.61	Картометрический	5.00	-
2435	293752.64	1353621.66	Картометрический	5.00	-
2436	293732.36	1353601.73	Картометрический	5.00	-
2437	293683.32	1353666.05	Картометрический	5.00	-
2438	293684.33	1353660.29	Картометрический	5.00	-
2439	293673.42	1353642.68	Картометрический	5.00	-
2440	293630.69	1353611.93	Картометрический	5.00	-
2441	293610.85	1353635.25	Картометрический	5.00	-
2442	293589.02	1353619.73	Картометрический	5.00	-
2443	293462.76	1353281.96	Картометрический	5.00	-
2444	293478.42	1353211.08	Картометрический	5.00	-
2445	293500.09	1353135.13	Картометрический	5.00	-
2446	293548.39	1353049.97	Картометрический	5.00	-
2447	293601.41	1353155.64	Картометрический	5.00	-
2448	293608.29	1353153.53	Картометрический	5.00	-
2449	293639.17	1353218.96	Картометрический	5.00	-
2450	293678.88	1353275.24	Картометрический	5.00	-
2451	293725.45	1353256.84	Картометрический	5.00	-
2452	293682.53	1353138.34	Картометрический	5.00	-
2453	293671.67	1353066.92	Картометрический	5.00	-
2424	293721.93	1353064.21	Картометрический	5.00	-
2454	294889.03	1349073.38	Картометрический	5.00	-
2455	294902.59	1349090.87	Аналитический	0.10	-
2456	294896.83	1349124.86	Картометрический	5.00	-
2457	294865.82	1349249.29	Картометрический	5.00	-
2458	294860.92	1349273.66	Картометрический	5.00	-
2459	294891.38	1349283.12	Картометрический	5.00	-

1	2	3	4	5	6
2460	294892.39	1349313.92	Картометрический	5.00	-
2461	294887.88	1349316.09	Картометрический	5.00	-
2462	294879.45	1349324.10	Картометрический	5.00	-
2463	294874.70	1349323.21	Картометрический	5.00	-
2464	294869.47	1349323.90	Картометрический	5.00	-
2465	294863.68	1349322.56	Картометрический	5.00	-
2466	294862.58	1349317.71	Картометрический	5.00	-
2467	294859.78	1349314.26	Картометрический	5.00	-
2468	294853.11	1349312.17	Картометрический	5.00	-
2469	294836.92	1349307.44	Картометрический	5.00	-
2470	294826.36	1349301.70	Картометрический	5.00	-
2471	294808.00	1349285.10	Картометрический	5.00	-
2472	294800.79	1349275.42	Картометрический	5.00	-
2473	294789.48	1349265.19	Картометрический	5.00	-
2474	294781.12	1349254.94	Картометрический	5.00	-
2475	294773.24	1349245.39	Картометрический	5.00	-
2476	294765.14	1349231.54	Картометрический	5.00	-
2477	294753.88	1349217.19	Картометрический	5.00	-
2478	294740.94	1349203.27	Картометрический	5.00	-
2479	294734.12	1349189.29	Картометрический	5.00	-
2480	294721.26	1349173.18	Картометрический	5.00	-
2481	294734.79	1349158.76	Картометрический	5.00	-
2482	294745.14	1349143.38	Картометрический	5.00	-
2483	294762.84	1349122.37	Картометрический	5.00	-
2484	294771.58	1349114.13	Картометрический	5.00	-
2485	294784.71	1349108.51	Картометрический	5.00	-
2486	294790.34	1349104.10	Картометрический	5.00	-
2487	294794.66	1349099.09	Картометрический	5.00	-
2488	294805.80	1349093.78	Картометрический	5.00	-
2489	294814.43	1349091.97	Картометрический	5.00	-
2490	294819.10	1349092.50	Картометрический	5.00	-
2491	294849.73	1349085.79	Картометрический	5.00	-
2492	294875.54	1349079.60	Картометрический	5.00	-
2454	294889.03	1349073.38	Картометрический	5.00	-
2493	294793.24	1349089.40	Картометрический	5.00	-
2494	294785.88	1349095.76	Картометрический	5.00	-
2495	294777.05	1349100.69	Картометрический	5.00	-
2496	294764.70	1349109.64	Картометрический	5.00	-
2497	294750.94	1349122.05	Картометрический	5.00	-
2498	294737.92	1349136.82	Картометрический	5.00	-
2499	294723.83	1349157.20	Картометрический	5.00	-
2500	294703.11	1349179.50	Картометрический	5.00	-
2501	294690.42	1349189.29	Картометрический	5.00	-
2502	294676.46	1349198.57	Картометрический	5.00	-
2503	294662.68	1349213.89	Картометрический	5.00	-
2504	294637.65	1349254.17	Картометрический	5.00	-
2505	294629.11	1349277.73	Картометрический	5.00	-

1	2	3	4	5	6
2506	294613.85	1349299.50	Картометрический	5.00	-
2507	294601.48	1349315.99	Картометрический	5.00	-
2508	294594.81	1349321.87	Картометрический	5.00	-
2509	294590.19	1349333.73	Картометрический	5.00	-
2510	294592.94	1349367.10	Картометрический	5.00	-
2511	294615.71	1349418.57	Картометрический	5.00	-
2512	294546.53	1349386.45	Картометрический	5.00	-
2513	294533.75	1349410.28	Картометрический	5.00	-
2514	294514.50	1349437.19	Картометрический	5.00	-
2515	294393.51	1349367.17	Картометрический	5.00	-
2516	294383.65	1349382.78	Картометрический	5.00	-
2517	294258.60	1349308.20	Картометрический	5.00	-
2518	294312.05	1349170.25	Картометрический	5.00	-
2519	294319.27	1349155.94	Картометрический	5.00	-
2520	294347.29	1349167.35	Картометрический	5.00	-
2521	294356.97	1349160.62	Картометрический	5.00	-
2522	294368.56	1349148.05	Картометрический	5.00	-
2523	294389.23	1349140.44	Картометрический	5.00	-
2524	294419.69	1349135.56	Картометрический	5.00	-
2525	294524.04	1349041.61	Картометрический	5.00	-
2526	294539.93	1349093.18	Картометрический	5.00	-
2527	294583.57	1349086.26	Картометрический	5.00	-
2528	294644.03	1349082.71	Картометрический	5.00	-
2529	294654.29	1349083.10	Картометрический	5.00	-
2530	294674.12	1349071.81	Картометрический	5.00	-
2531	294723.96	1349080.20	Картометрический	5.00	-
2493	294793.24	1349089.40	Картометрический	5.00	-
2532	294575.24	1349515.01	Картометрический	5.00	-
2533	294550.69	1349560.12	Картометрический	5.00	-
2534	294526.08	1349599.99	Картометрический	5.00	-
2535	294548.47	1349613.81	Аналитический	0.10	-
2536	294536.99	1349635.34	Аналитический	0.10	-
2537	294515.05	1349622.64	Картометрический	5.00	-
2538	294459.95	1349727.02	Картометрический	5.00	-
2539	294454.96	1349739.75	Картометрический	5.00	-
2540	294403.63	1349877.61	Картометрический	5.00	-
2541	294325.95	1349859.55	Картометрический	5.00	-
2542	294313.00	1349856.14	Картометрический	5.00	-
2543	294338.43	1349757.54	Картометрический	5.00	-
2544	294340.85	1349732.68	Картометрический	5.00	-
2545	294281.28	1349724.90	Картометрический	5.00	-
2546	294269.41	1349762.16	Картометрический	5.00	-
2547	294224.09	1349738.73	Картометрический	5.00	-
2548	294206.92	1349750.04	Картометрический	5.00	-
2549	294186.13	1349764.23	Картометрический	5.00	-
2550	294166.64	1349783.06	Картометрический	5.00	-
2551	294151.04	1349799.36	Картометрический	5.00	-

1	2	3	4	5	6
2552	294133.19	1349837.87	Картометрический	5.00	-
2553	294116.69	1349897.78	Картометрический	5.00	-
2554	294108.59	1349959.57	Картометрический	5.00	-
2555	294103.89	1349978.69	Картометрический	5.00	-
2556	294086.18	1350054.05	Картометрический	5.00	-
2557	294112.40	1350063.35	Картометрический	5.00	-
2558	294137.95	1350072.29	Картометрический	5.00	-
2559	294162.72	1350060.94	Картометрический	5.00	-
2560	294182.09	1350067.89	Картометрический	5.00	-
2561	294190.73	1350037.44	Картометрический	5.00	-
2562	294197.55	1350019.58	Картометрический	5.00	-
2563	294284.07	1350051.42	Аналитический	0.10	-
2564	294293.34	1350055.14	Аналитический	0.10	-
2565	294300.89	1350037.69	Картометрический	5.00	-
2566	294400.75	1350073.33	Картометрический	5.00	-
2567	294417.31	1350080.65	Картометрический	5.00	-
2568	294432.49	1350088.53	Картометрический	5.00	-
2569	294398.59	1350163.87	Картометрический	5.00	-
2570	294342.25	1350141.77	Картометрический	5.00	-
2571	294271.82	1350262.74	Картометрический	5.00	-
2572	294258.63	1350305.92	Картометрический	5.00	-
2573	294246.37	1350277.67	Картометрический	5.00	-
2574	294180.72	1350219.34	Картометрический	5.00	-
2575	294154.47	1350219.08	Картометрический	5.00	-
2576	294119.73	1350249.19	Картометрический	5.00	-
2577	294121.84	1350340.53	Картометрический	5.00	-
2578	294207.65	1350397.51	Картометрический	5.00	-
2579	294162.36	1350522.73	Картометрический	5.00	-
2580	294116.83	1350548.81	Картометрический	5.00	-
2581	294121.89	1350580.35	Картометрический	5.00	-
2582	294105.94	1350624.73	Картометрический	5.00	-
2583	294075.20	1350653.54	Картометрический	5.00	-
2584	294044.46	1350669.90	Картометрический	5.00	-
2585	294052.63	1350778.13	Картометрический	5.00	-
2586	294011.26	1350924.09	Картометрический	5.00	-
2587	293981.87	1350922.47	Картометрический	5.00	-
2588	293971.81	1350963.83	Картометрический	5.00	-
2589	293939.73	1350951.28	Картометрический	5.00	-
2590	293931.17	1350979.65	Картометрический	5.00	-
2591	293964.44	1350992.52	Картометрический	5.00	-
2592	293957.51	1351013.86	Картометрический	5.00	-
2593	293978.98	1351025.59	Картометрический	5.00	-
2594	293969.33	1351078.41	Картометрический	5.00	-
2595	293922.61	1351196.98	Картометрический	5.00	-
2596	293917.52	1351204.58	Картометрический	5.00	-
2597	293827.56	1351331.18	Картометрический	5.00	-
2598	293820.36	1351342.35	Картометрический	5.00	-
2599	293810.12	1351346.25	Картометрический	5.00	-

1	2	3	4	5	6
2600	293809.98	1351341.76	Картометрический	5.00	-
2601	293812.29	1351336.34	Картометрический	5.00	-
2602	293813.99	1351326.37	Картометрический	5.00	-
2603	293807.79	1351311.22	Картометрический	5.00	-
2604	293801.31	1351295.97	Картометрический	5.00	-
2605	293803.24	1351289.35	Картометрический	5.00	-
2606	293812.55	1351286.69	Картометрический	5.00	-
2607	293820.89	1351281.13	Картометрический	5.00	-
2608	293823.02	1351267.91	Картометрический	5.00	-
2609	293824.85	1351258.71	Картометрический	5.00	-
2610	293835.19	1351242.50	Картометрический	5.00	-
2611	293842.62	1351233.26	Картометрический	5.00	-
2612	293844.22	1351225.78	Картометрический	5.00	-
2613	293840.41	1351211.18	Картометрический	5.00	-
2614	293841.78	1351192.01	Картометрический	5.00	-
2615	293843.83	1351174.32	Картометрический	5.00	-
2616	293854.26	1351145.94	Картометрический	5.00	-
2617	293870.93	1351097.60	Картометрический	5.00	-
2618	293889.57	1351049.77	Картометрический	5.00	-
2619	293906.08	1351004.77	Картометрический	5.00	-
2620	293926.91	1350936.58	Картометрический	5.00	-
2621	293936.86	1350903.46	Картометрический	5.00	-
2622	293944.75	1350881.83	Картометрический	5.00	-
2623	293951.22	1350837.90	Картометрический	5.00	-
2624	293960.77	1350796.99	Картометрический	5.00	-
2625	293968.63	1350774.70	Картометрический	5.00	-
2626	293973.14	1350755.30	Картометрический	5.00	-
2627	293975.54	1350729.18	Картометрический	5.00	-
2628	293988.75	1350686.99	Картометрический	5.00	-
2629	293997.46	1350653.29	Картометрический	5.00	-
2630	294004.98	1350597.34	Картометрический	5.00	-
2631	294005.85	1350582.18	Картометрический	5.00	-
2632	294010.22	1350560.59	Картометрический	5.00	-
2633	294011.66	1350546.55	Картометрический	5.00	-
2634	294015.96	1350512.61	Картометрический	5.00	-
2635	294016.45	1350491.47	Картометрический	5.00	-
2636	294019.11	1350466.53	Картометрический	5.00	-
2637	294024.18	1350431.31	Картометрический	5.00	-
2638	294023.13	1350415.75	Картометрический	5.00	-
2639	294028.47	1350385.10	Картометрический	5.00	-
2640	294029.97	1350359.63	Картометрический	5.00	-
2641	294032.03	1350346.71	Картометрический	5.00	-
2642	294035.88	1350335.99	Картометрический	5.00	-
2643	294035.29	1350310.61	Картометрический	5.00	-
2644	294039.19	1350279.54	Картометрический	5.00	-
2645	294069.85	1350279.31	Картометрический	5.00	-
2646	294077.31	1350161.23	Картометрический	5.00	-
2647	294052.13	1350148.63	Картометрический	5.00	-

1	2	3	4	5	6
2648	294054.30	1350132.71	Картометрический	5.00	-
2649	294061.38	1350075.15	Картометрический	5.00	-
2650	294064.36	1350029.46	Картометрический	5.00	-
2651	294067.56	1349995.37	Картометрический	5.00	-
2652	294070.12	1349984.51	Картометрический	5.00	-
2653	294067.64	1349967.49	Картометрический	5.00	-
2654	294069.10	1349942.31	Картометрический	5.00	-
2655	294067.21	1349904.60	Картометрический	5.00	-
2656	294070.64	1349882.33	Картометрический	5.00	-
2657	294078.27	1349868.22	Картометрический	5.00	-
2658	294100.02	1349845.94	Картометрический	5.00	-
2659	294121.11	1349820.00	Картометрический	5.00	-
2660	294127.79	1349812.90	Картометрический	5.00	-
2661	294134.12	1349803.23	Картометрический	5.00	-
2662	294142.74	1349794.76	Картометрический	5.00	-
2663	294152.59	1349777.52	Картометрический	5.00	-
2664	294175.33	1349756.30	Картометрический	5.00	-
2665	294193.36	1349744.29	Картометрический	5.00	-
2666	294206.84	1349732.85	Картометрический	5.00	-
2667	294239.52	1349708.00	Картометрический	5.00	-
2668	294281.44	1349672.20	Картометрический	5.00	-
2669	294295.16	1349663.59	Картометрический	5.00	-
2670	294323.33	1349642.96	Картометрический	5.00	-
2671	294333.10	1349631.57	Картометрический	5.00	-
2672	294355.50	1349586.81	Картометрический	5.00	-
2673	294380.28	1349548.28	Картометрический	5.00	-
2674	294402.84	1349533.31	Картометрический	5.00	-
2675	294409.54	1349532.47	Картометрический	5.00	-
2676	294421.85	1349535.80	Картометрический	5.00	-
2677	294432.77	1349539.66	Картометрический	5.00	-
2678	294450.27	1349540.26	Картометрический	5.00	-
2679	294480.18	1349536.48	Картометрический	5.00	-
2680	294500.58	1349537.02	Картометрический	5.00	-
2532	294575.24	1349515.01	Картометрический	5.00	-
2681	294228.79	1350142.25	Картометрический	5.00	-
2682	294271.10	1350185.87	Картометрический	5.00	-
2683	294250.53	1350200.47	Картометрический	5.00	-
2684	294206.78	1350200.72	Картометрический	5.00	-
2685	294201.05	1350167.90	Картометрический	5.00	-
2681	294228.79	1350142.25	Картометрический	5.00	-
2686	294405.18	1349524.12	Картометрический	5.00	-
2687	294385.68	1349533.22	Картометрический	5.00	-
2688	294369.79	1349547.34	Картометрический	5.00	-
2689	294357.53	1349566.67	Картометрический	5.00	-
2690	294335.91	1349606.62	Картометрический	5.00	-
2691	294320.00	1349632.99	Картометрический	5.00	-

1	2	3	4	5	6
2692	294289.87	1349657.10	Картометрический	5.00	-
2693	294264.90	1349675.75	Картометрический	5.00	-
2694	294229.13	1349707.90	Картометрический	5.00	-
2695	294201.14	1349727.40	Картометрический	5.00	-
2696	294184.19	1349740.66	Картометрический	5.00	-
2697	294156.29	1349762.41	Картометрический	5.00	-
2698	294138.58	1349787.51	Картометрический	5.00	-
2699	294097.81	1349838.93	Картометрический	5.00	-
2700	294077.03	1349861.44	Картометрический	5.00	-
2701	294066.80	1349875.13	Картометрический	5.00	-
2702	294062.77	1349885.49	Картометрический	5.00	-
2703	294059.06	1349909.54	Картометрический	5.00	-
2704	294057.65	1349981.87	Картометрический	5.00	-
2705	294054.20	1350021.78	Картометрический	5.00	-
2706	294052.76	1350065.60	Картометрический	5.00	-
2707	294047.51	1350116.33	Картометрический	5.00	-
2708	294043.49	1350144.38	Картометрический	5.00	-
2709	293953.14	1350099.42	Картометрический	5.00	-
2710	293902.72	1350287.70	Картометрический	5.00	-
2711	293950.26	1350297.24	Картометрический	5.00	-
2712	293984.58	1350262.64	Картометрический	5.00	-
2713	294019.23	1350277.98	Картометрический	5.00	-
2714	294024.79	1350302.68	Картометрический	5.00	-
2715	294025.02	1350332.05	Картометрический	5.00	-
2716	294018.39	1350355.53	Картометрический	5.00	-
2717	294016.07	1350410.61	Картометрический	5.00	-
2718	294015.99	1350434.78	Картометрический	5.00	-
2719	294010.90	1350465.62	Картометрический	5.00	-
2720	294005.54	1350505.41	Картометрический	5.00	-
2721	294004.90	1350526.27	Картометрический	5.00	-
2722	293995.84	1350569.92	Картометрический	5.00	-
2723	293995.54	1350607.61	Картометрический	5.00	-
2724	293991.61	1350631.93	Картометрический	5.00	-
2725	293982.34	1350679.68	Картометрический	5.00	-
2726	293971.84	1350716.92	Картометрический	5.00	-
2727	293966.04	1350737.22	Картометрический	5.00	-
2728	293964.60	1350756.02	Картометрический	5.00	-
2729	293956.26	1350788.99	Картометрический	5.00	-
2730	293948.59	1350816.13	Картометрический	5.00	-
2731	293942.32	1350836.47	Картометрический	5.00	-
2732	293937.94	1350857.94	Картометрический	5.00	-
2733	293936.52	1350879.59	Картометрический	5.00	-
2734	293933.38	1350892.65	Картометрический	5.00	-
2735	293925.36	1350910.96	Картометрический	5.00	-
2736	293910.24	1350969.40	Картометрический	5.00	-
2737	293898.65	1351009.25	Картометрический	5.00	-
2738	293880.73	1351050.02	Картометрический	5.00	-
2739	293870.71	1351075.54	Картометрический	5.00	-

1	2	3	4	5	6
2740	293862.84	1351091.74	Картометрический	5.00	-
2741	293849.22	1351141.38	Картометрический	5.00	-
2742	293840.54	1351161.88	Картометрический	5.00	-
2743	293830.46	1351205.11	Картометрический	5.00	-
2744	293832.02	1351224.91	Картометрический	5.00	-
2745	293824.21	1351237.99	Картометрический	5.00	-
2746	293817.57	1351255.19	Картометрический	5.00	-
2747	293815.60	1351272.68	Картометрический	5.00	-
2748	293811.04	1351282.19	Картометрический	5.00	-
2749	293800.77	1351284.79	Картометрический	5.00	-
2750	293796.26	1351290.47	Картометрический	5.00	-
2751	293796.54	1351297.60	Картометрический	5.00	-
2752	293804.64	1351316.22	Картометрический	5.00	-
2753	293801.14	1351352.42	Картометрический	5.00	-
2754	293787.75	1351402.44	Картометрический	5.00	-
2755	293791.60	1351410.83	Картометрический	5.00	-
2756	293789.26	1351419.96	Картометрический	5.00	-
2757	293781.81	1351428.16	Картометрический	5.00	-
2758	293769.98	1351457.17	Картометрический	5.00	-
2759	293750.57	1351477.26	Картометрический	5.00	-
2760	293730.03	1351488.35	Картометрический	5.00	-
2761	293719.76	1351495.71	Картометрический	5.00	-
2762	293712.14	1351502.58	Картометрический	5.00	-
2763	293709.28	1351509.54	Картометрический	5.00	-
2764	293708.94	1351515.46	Картометрический	5.00	-
2765	293707.50	1351519.79	Картометрический	5.00	-
2766	293704.47	1351522.48	Картометрический	5.00	-
2767	293701.34	1351522.49	Картометрический	5.00	-
2768	293696.34	1351517.77	Картометрический	5.00	-
2769	293690.29	1351518.86	Картометрический	5.00	-
2770	293686.14	1351524.45	Картометрический	5.00	-
2771	293687.91	1351537.11	Картометрический	5.00	-
2772	293658.90	1351544.29	Картометрический	5.00	-
2773	293223.28	1351770.64	Картометрический	5.00	-
2774	293201.14	1351762.63	Картометрический	5.00	-
2775	293199.70	1351759.58	Картометрический	5.00	-
2776	293196.65	1351761.01	Картометрический	5.00	-
2777	293156.25	1351745.19	Картометрический	5.00	-
2778	293157.39	1351734.25	Картометрический	5.00	-
2779	293153.42	1351733.83	Картометрический	5.00	-
2780	293152.28	1351744.77	Картометрический	5.00	-
2781	293101.79	1351726.69	Картометрический	5.00	-
2782	293072.66	1351704.25	Картометрический	5.00	-
2783	293084.08	1351619.34	Картометрический	5.00	-
2784	293101.55	1351597.87	Картометрический	5.00	-
2785	293143.50	1351515.88	Картометрический	5.00	-
2786	293204.17	1351359.16	Картометрический	5.00	-
2787	293212.21	1351338.40	Картометрический	5.00	-

1	2	3	4	5	6
2788	293252.54	1351355.24	Картометрический	5.00	-
2789	293368.94	1351388.56	Картометрический	5.00	-
2790	293430.17	1351243.55	Картометрический	5.00	-
2791	293435.83	1351223.01	Картометрический	5.00	-
2792	293447.32	1351136.92	Картометрический	5.00	-
2793	293454.88	1351117.56	Картометрический	5.00	-
2794	293469.33	1351068.04	Картометрический	5.00	-
2795	293417.59	1351043.37	Картометрический	5.00	-
2796	293457.91	1350917.43	Картометрический	5.00	-
2797	293462.90	1350905.80	Картометрический	5.00	-
2798	293556.78	1350588.23	Картометрический	5.00	-
2799	293598.84	1350457.72	Картометрический	5.00	-
2800	293617.85	1350462.87	Аналитический	0.10	-
2801	293623.18	1350449.56	Аналитический	0.10	-
2802	293627.83	1350437.22	Картометрический	5.00	-
2803	293607.75	1350425.56	Картометрический	5.00	-
2804	293651.50	1350290.44	Картометрический	5.00	-
2805	293656.56	1350279.57	Картометрический	5.00	-
2806	293679.44	1350214.50	Картометрический	5.00	-
2807	293684.96	1350201.95	Картометрический	5.00	-
2808	293803.76	1350041.75	Аналитический	0.10	-
2809	293927.27	1349873.48	Картометрический	5.00	-
2810	293937.40	1349858.74	Картометрический	5.00	-
2811	293998.61	1349817.39	Картометрический	5.00	-
2812	294004.31	1349809.44	Картометрический	5.00	-
2813	294112.59	1349694.21	Картометрический	5.00	-
2814	294126.13	1349681.31	Картометрический	5.00	-
2815	294112.21	1349664.47	Картометрический	5.00	-
2816	294131.65	1349646.53	Картометрический	5.00	-
2817	294277.97	1349459.17	Картометрический	5.00	-
2686	294405.18	1349524.12	Картометрический	5.00	-
2818	293738.16	1350746.30	Картометрический	5.00	-
2819	293684.71	1350847.54	Картометрический	5.00	-
2820	293679.41	1350910.81	Картометрический	5.00	-
2821	293640.34	1350975.84	Картометрический	5.00	-
2822	293581.82	1351006.91	Картометрический	5.00	-
2823	293562.06	1350998.18	Картометрический	5.00	-
2824	293565.91	1350968.65	Картометрический	5.00	-
2825	293654.28	1350826.54	Картометрический	5.00	-
2826	293656.34	1350768.09	Картометрический	5.00	-
2827	293707.15	1350717.72	Картометрический	5.00	-
2818	293738.16	1350746.30	Картометрический	5.00	-
2828	293715.90	1351079.08	Картометрический	5.00	-
2829	293715.90	1351134.89	Картометрический	5.00	-
2830	293705.87	1351202.35	Картометрический	5.00	-
2831	293695.44	1351246.11	Картометрический	5.00	-

1	2	3	4	5	6
2832	293665.34	1351275.02	Картометрический	5.00	-
2833	293609.96	1351226.44	Картометрический	5.00	-
2834	293561.64	1351223.38	Картометрический	5.00	-
2835	293551.53	1351208.70	Картометрический	5.00	-
2836	293551.53	1351132.52	Картометрический	5.00	-
2837	293579.35	1351111.00	Картометрический	5.00	-
2838	293610.36	1351093.26	Картометрический	5.00	-
2839	293653.34	1351091.64	Картометрический	5.00	-
2840	293695.84	1351060.61	Картометрический	5.00	-
2828	293715.90	1351079.08	Картометрический	5.00	-
2841	294063.87	1349118.97	Картометрический	5.00	-
2842	294058.68	1349127.97	Картометрический	5.00	-
2843	294046.43	1349151.74	Картометрический	5.00	-
2844	294014.48	1349195.71	Картометрический	5.00	-
2845	294007.98	1349202.14	Картометрический	5.00	-
2846	293919.16	1349288.02	Картометрический	5.00	-
2847	293901.73	1349307.98	Картометрический	5.00	-
2848	293886.24	1349324.64	Картометрический	5.00	-
2849	293825.83	1349406.65	Картометрический	5.00	-
2850	293788.67	1349464.85	Картометрический	5.00	-
2851	293710.94	1349566.65	Картометрический	5.00	-
2852	293673.13	1349589.59	Картометрический	5.00	-
2853	293641.09	1349659.42	Картометрический	5.00	-
2854	293623.82	1349652.57	Картометрический	5.00	-
2855	293552.72	1349809.97	Аналитический	0.10	-
2856	293540.56	1349834.88	Аналитический	0.10	-
2857	293485.95	1349960.31	Картометрический	5.00	-
2858	293479.88	1349977.32	Картометрический	5.00	-
2859	293460.91	1350031.86	Картометрический	5.00	-
2860	293444.97	1350073.21	Картометрический	5.00	-
2861	293441.29	1350089.90	Картометрический	5.00	-
2862	293439.66	1350118.38	Картометрический	5.00	-
2863	293444.89	1350138.29	Картометрический	5.00	-
2864	293433.69	1350180.67	Картометрический	5.00	-
2865	293447.20	1350185.26	Картометрический	5.00	-
2866	293498.67	1350203.58	Картометрический	5.00	-
2867	293445.58	1350355.95	Картометрический	5.00	-
2868	293423.17	1350436.33	Картометрический	5.00	-
2869	293254.27	1350337.56	Картометрический	5.00	-
2870	293221.35	1350302.68	Картометрический	5.00	-
2871	293221.57	1350226.42	Картометрический	5.00	-
2872	293221.34	1350223.86	Картометрический	5.00	-
2873	293194.12	1350217.69	Картометрический	5.00	-
2874	293173.14	1350186.79	Картометрический	5.00	-
2875	293213.04	1350125.49	Картометрический	5.00	-
2876	293272.75	1350104.15	Картометрический	5.00	-
2877	293291.35	1350053.53	Картометрический	5.00	-

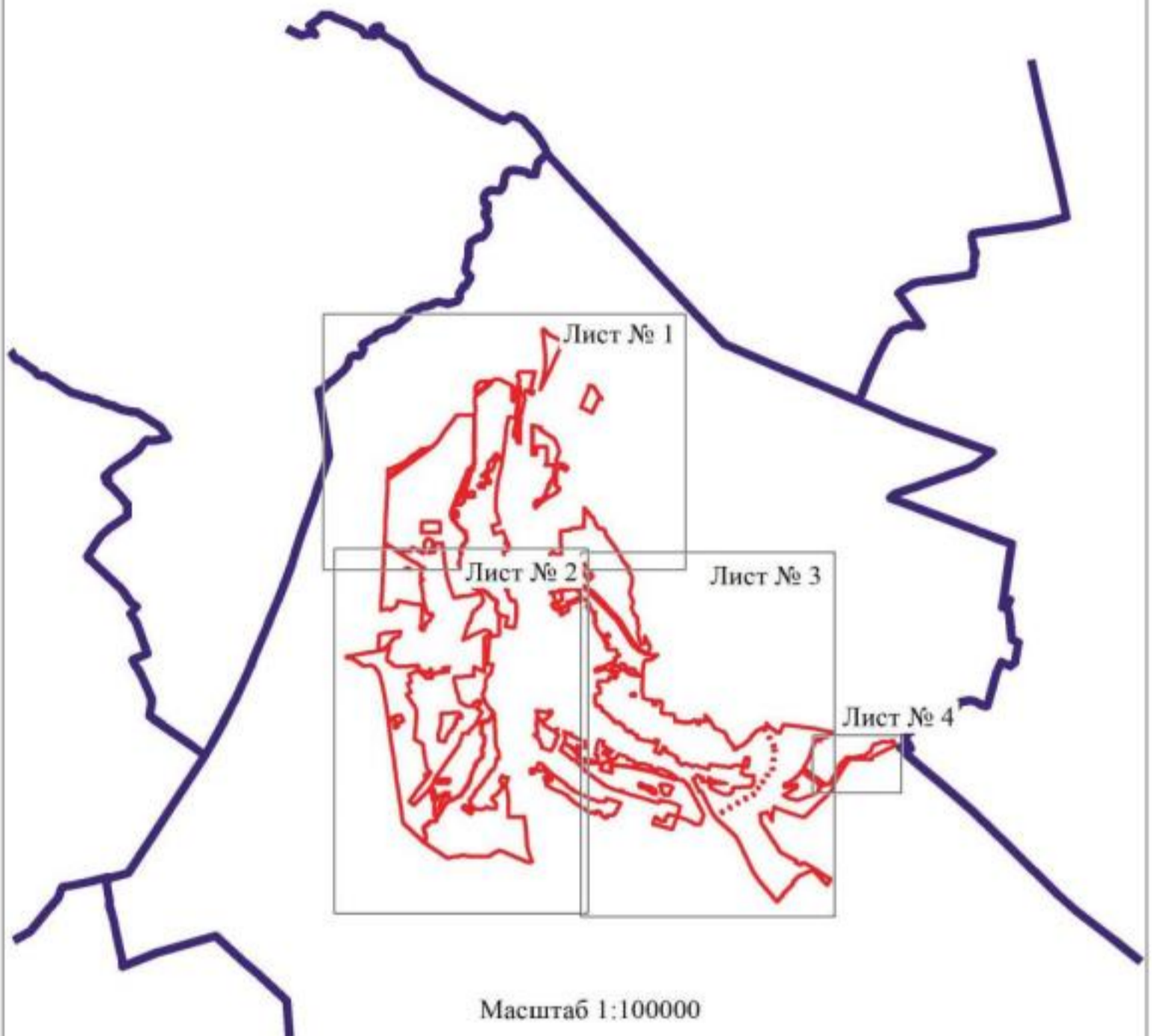
1	2	3	4	5	6
2878	293243.82	1350033.90	Картометрический	5.00	-
2879	293272.75	1349984.31	Картометрический	5.00	-
2880	293256.22	1349939.89	Картометрический	5.00	-
2881	293336.80	1349820.04	Картометрический	5.00	-
2882	293427.54	1349689.16	Картометрический	5.00	-
2883	293486.81	1349620.20	Картометрический	5.00	-
2884	293488.74	1349609.99	Картометрический	5.00	-
2885	293534.94	1349575.17	Картометрический	5.00	-
2886	293568.57	1349525.26	Картометрический	5.00	-
2887	293596.06	1349465.31	Картометрический	5.00	-
2888	293602.31	1349448.93	Картометрический	5.00	-
2889	293628.37	1349380.67	Картометрический	5.00	-
2890	293631.31	1349372.97	Картометрический	5.00	-
2891	293660.84	1349319.14	Картометрический	5.00	-
2892	293662.44	1349316.23	Картометрический	5.00	-
2893	293682.63	1349279.43	Картометрический	5.00	-
2894	293683.04	1349278.19	Картометрический	5.00	-
2895	293697.95	1349232.84	Картометрический	5.00	-
2896	293735.72	1349253.07	Картометрический	5.00	-
2897	293757.31	1349222.18	Картометрический	5.00	-
2898	293826.76	1349194.06	Картометрический	5.00	-
2899	293827.03	1349229.21	Картометрический	5.00	-
2900	293772.60	1349307.35	Аналитический	0.10	-
2901	293798.19	1349325.20	Аналитический	0.10	-
2902	293808.71	1349311.40	Аналитический	0.10	-
2903	293817.83	1349319.53	Аналитический	0.10	-
2904	293819.97	1349317.32	Аналитический	0.10	-
2905	293810.82	1349308.53	Аналитический	0.10	-
2906	293840.73	1349268.65	Аналитический	0.10	-
2907	293847.11	1349272.59	Аналитический	0.10	-
2908	293860.91	1349254.89	Аналитический	0.10	-
2909	293863.68	1349257.08	Аналитический	0.10	-
2910	293866.28	1349253.96	Аналитический	0.10	-
2911	293863.17	1349251.45	Аналитический	0.10	-
2912	293875.02	1349235.96	Картометрический	5.00	-
2913	293942.94	1349235.39	Картометрический	5.00	-
2914	293940.65	1349025.30	Картометрический	5.00	-
2915	293896.54	1349023.55	Картометрический	5.00	-
2916	293896.80	1349018.23	Картометрический	5.00	-
2917	293898.76	1348996.92	Картометрический	5.00	-
2918	293905.29	1348990.39	Картометрический	5.00	-
2919	293969.20	1348991.30	Картометрический	5.00	-
2920	293965.13	1349069.84	Картометрический	5.00	-
2921	293978.35	1349077.28	Картометрический	5.00	-
2922	294006.98	1349090.56	Картометрический	5.00	-
2923	294044.54	1349108.10	Картометрический	5.00	-
2841	294063.87	1349118.97	Картометрический	5.00	-

1	2	3	4	5	6
2924	293193.93	1350982.44	Картометрический	5.00	-
2925	293187.89	1351010.44	Картометрический	5.00	-
2926	293155.66	1351044.12	Картометрический	5.00	-
2927	293133.40	1351079.89	Картометрический	5.00	-
2928	293120.71	1351141.31	Картометрический	5.00	-
2929	293156.83	1351149.71	Картометрический	5.00	-
2930	293184.47	1351157.11	Картометрический	5.00	-
2931	293203.98	1351162.29	Картометрический	5.00	-
2932	293197.65	1351186.48	Картометрический	5.00	-
2933	293224.78	1351193.57	Картометрический	5.00	-
2934	293240.47	1351197.59	Картометрический	5.00	-
2935	293204.44	1351335.48	Картометрический	5.00	-
2936	292999.89	1351258.74	Картометрический	5.00	-
2937	293080.49	1350946.21	Картометрический	5.00	-
2924	293193.93	1350982.44	Картометрический	5.00	-
3. Сведения о характерных точках части (частей) границы объекта					
Обозначение характерных точек части границы	Координаты, м		Метод определения координат характерной точки	Средняя квадратическая погрешность положения характерной точки (Mt), м	Описание обозначения точки на местности (при наличии)
	X	Y			
1	2	3	4	5	6
Часть №					
-	-	-	-	-	-

Раздел 4

План границ объекта

Схема расположения листов плана границ объекта




Масштаб 1:100000

Используемые условные знаки и обозначения:

	границы территориальной зоны
	границы муниципального образования
Лист № 1	область и номер листа плана границ объекта

Руководитель БУВО «Нормативно-проектный центр»

Подпись  Ю.В. Шалыгина Дата « 13 » апреля 2021 г.

Место для оттиска печати (при наличии) лица, составившего описание местоположения границ объекта



Секция 1:10000
Лист 10/10
ИЗДАНИЕ 2011 г.



Секция 1:10000
Лист 10/10

Секция 1:10000
Лист 10/10
ИЗДАНИЕ 2011 г.

Figure 1-10
Part 10



Figure 1-10

Legend
- - - - - proposed boundary line
- - - - - boundary of the proposed boundary line

Figure 1-10
Part 10
Date: 11/11/2011
Scale: 1:50,000

Схема участка
№ 1/1/1



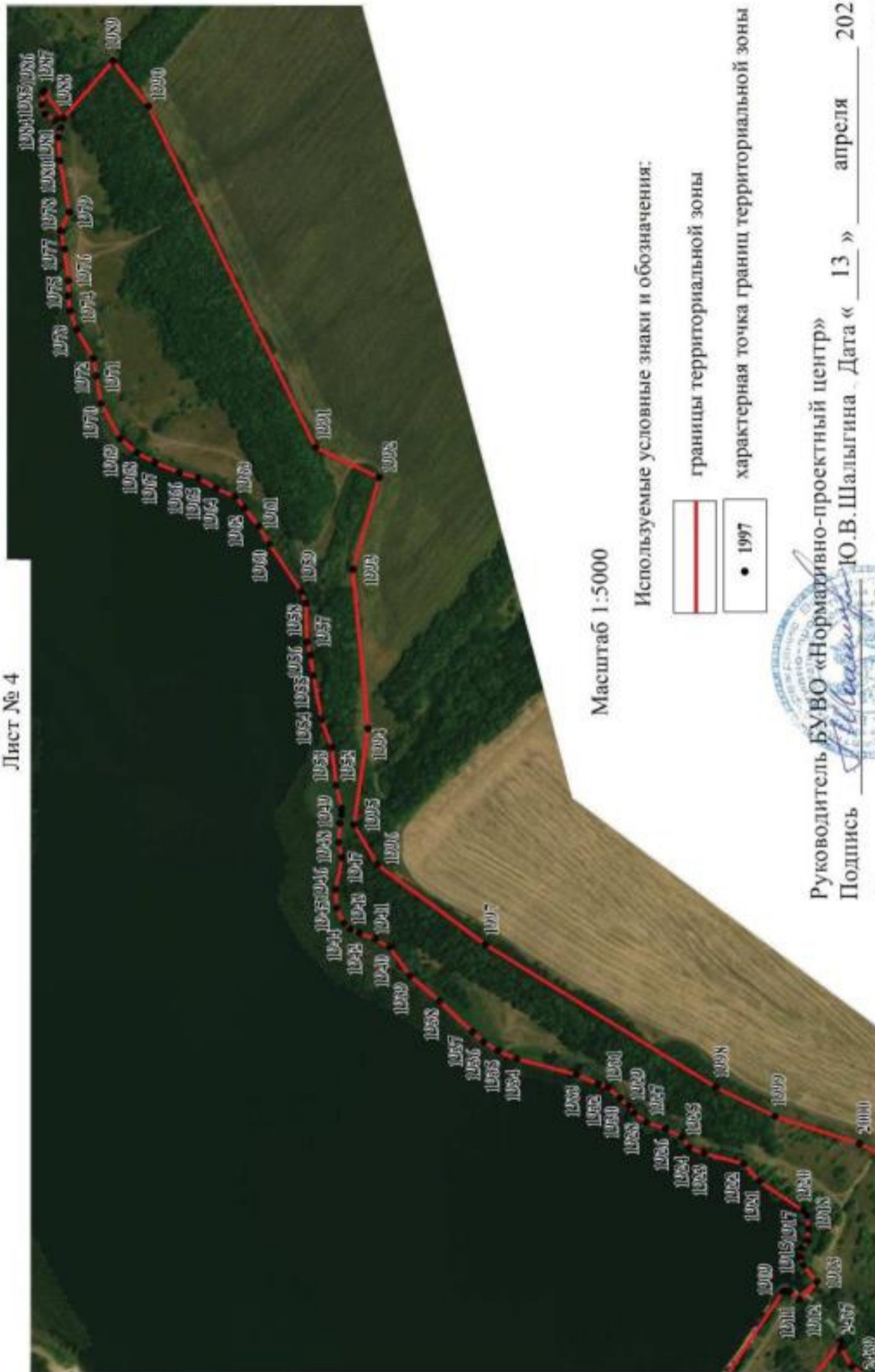
Масштаб: 1:1000
 1:1000
 1:1000

Масштаб: 1:1000

Проект № 1/1/1
 1:1000
 1:1000




План границ объекта

Лист № 4



Масштаб 1:5000

Используемые условные знаки и обозначения:

-  границы территориальной зоны
-  1997
-  характерная точка границ территориальной зоны



Руководитель БУВО «Нормативно-проектный центр»
 Подпись *Ю.В. Шалыгина* Ю.В. Шалыгина Дата « 13 » апреля 2021 г.
 Место для оттиска печати (при наличии) листа, составившего описание местоположения границ объекта

ОПИСАНИЕ МЕСТОПОЛОЖЕНИЯ ГРАНИЦ

Зона сельскохозяйственного производства рабочего посёлка Кантемировка – СХ2/1

(наименование объекта, местоположение границ которого описано
(далее - объект)

Раздел 1

Сведения об объекте		
№ п/п	Характеристики объекта	Описание характеристик
1	2	3
1	Местоположение объекта	Воронежская область, Кантемировский муниципальный район, Кантемировское городское поселение, рабочий посёлок Кантемировка
2	Площадь объекта \pm величина погрешности определения площади ($P \pm \Delta P$)	1065961 \pm 18068 м ²
3	Иные характеристики объекта	-

Раздел 2

Сведения о местоположении границ объекта					
1. Система координат: МСК - 36, зона 1					
2. Сведения о характерных точках границ объекта					
Обозначение характерных точек границ	Координаты, м		Метод определения координат характерной точки	Средняя квадратическая погрешность положения характерной точки (Mt), м	Описание обозначения точки на местности (при наличии)
	X	Y			
1	2	3	4	5	6
1	300123.63	1348699.95	Картометрический	5.00	-
2	300096.85	1348748.43	Картометрический	5.00	-
3	300083.84	1348748.45	Картометрический	5.00	-
4	299882.49	1348748.71	Картометрический	5.00	-
5	299882.59	1348698.78	Картометрический	5.00	-
6	300082.26	1348698.64	Картометрический	5.00	-
1	300123.63	1348699.95	Картометрический	5.00	-
7	298789.11	1349061.56	Картометрический	5.00	-
8	298788.16	1349069.90	Картометрический	5.00	-
9	298786.53	1349090.21	Аналитический	0.10	-
10	298784.28	1349118.22	Аналитический	0.10	-
11	298792.16	1349122.59	Аналитический	0.10	-
12	298804.35	1349129.98	Картометрический	5.00	-
13	298822.11	1349129.19	Картометрический	5.00	-
14	298825.90	1349209.76	Картометрический	5.00	-
15	298844.25	1349209.91	Картометрический	5.00	-
16	298846.92	1349273.00	Картометрический	5.00	-
17	298852.97	1349362.53	Картометрический	5.00	-
18	298739.81	1349359.12	Картометрический	5.00	-
19	298666.32	1349354.56	Картометрический	5.00	-
20	298622.20	1349323.07	Картометрический	5.00	-
21	298606.18	1349312.70	Картометрический	5.00	-
22	298602.67	1349317.57	Картометрический	5.00	-
23	298578.99	1349300.49	Картометрический	5.00	-
24	298519.59	1349258.20	Картометрический	5.00	-
25	298429.78	1349193.96	Картометрический	5.00	-
26	298316.16	1349112.47	Картометрический	5.00	-
27	298289.66	1349093.47	Картометрический	5.00	-
28	298292.89	1349083.01	Картометрический	5.00	-
29	298517.70	1349062.38	Картометрический	5.00	-
30	298517.28	1349076.95	Картометрический	5.00	-
31	298516.74	1349114.56	Картометрический	5.00	-
32	298529.61	1349115.38	Картометрический	5.00	-

1	2	3	4	5	6
33	298544.25	1349116.18	Картометрический	5.00	-
34	298544.46	1349113.52	Картометрический	5.00	-
35	298551.79	1349113.93	Картометрический	5.00	-
36	298551.53	1349119.30	Картометрический	5.00	-
37	298555.97	1349119.46	Картометрический	5.00	-
38	298605.92	1349121.26	Картометрический	5.00	-
39	298607.23	1349140.13	Картометрический	5.00	-
40	298648.35	1349139.28	Картометрический	5.00	-
41	298647.63	1349036.94	Картометрический	5.00	-
42	298691.68	1349043.01	Картометрический	5.00	-
7	298789.11	1349061.56	Картометрический	5.00	-
43	298655.38	1349626.86	Аналитический	0.10	-
44	298655.02	1349633.49	Аналитический	0.10	-
45	298641.94	1349644.33	Картометрический	5.00	-
46	298612.52	1349664.08	Картометрический	5.00	-
47	298621.88	1349678.52	Картометрический	5.00	-
48	298603.57	1349690.33	Картометрический	5.00	-
49	298617.73	1349715.17	Картометрический	5.00	-
50	298624.01	1349725.96	Картометрический	5.00	-
51	298545.22	1349771.11	Картометрический	5.00	-
52	298491.94	1349748.76	Картометрический	5.00	-
53	298466.07	1349719.08	Картометрический	5.00	-
54	298396.54	1349588.47	Картометрический	5.00	-
55	298378.42	1349555.45	Картометрический	5.00	-
56	298465.11	1349454.57	Аналитический	0.10	-
57	298622.44	1349593.46	Аналитический	0.10	-
58	298645.43	1349617.08	Аналитический	0.10	-
43	298655.38	1349626.86	Аналитический	0.10	-
59	297077.71	1349601.46	Картометрический	5.00	-
60	297071.81	1349645.65	Картометрический	5.00	-
61	297056.29	1349657.87	Картометрический	5.00	-
62	297031.83	1349666.02	Картометрический	5.00	-
63	297012.99	1349665.20	Картометрический	5.00	-
64	297019.57	1349593.60	Картометрический	5.00	-
65	297040.71	1349594.82	Картометрический	5.00	-
66	297059.10	1349598.61	Картометрический	5.00	-
59	297077.71	1349601.46	Картометрический	5.00	-
67	297200.88	1349762.33	Картометрический	5.00	-
68	297267.35	1349836.30	Картометрический	5.00	-
69	297064.00	1349984.57	Картометрический	5.00	-
70	296992.66	1349907.23	Картометрический	5.00	-
71	297011.14	1349893.45	Картометрический	5.00	-
72	297015.32	1349898.61	Картометрический	5.00	-
67	297200.88	1349762.33	Картометрический	5.00	-

1	2	3	4	5	6
73	296017.57	1349170.23	Аналитический	0.10	-
74	296027.48	1349179.38	Аналитический	0.10	-
75	296037.21	1349190.56	Аналитический	0.10	-
76	296043.84	1349197.89	Аналитический	0.10	-
77	296045.31	1349199.51	Аналитический	0.10	-
78	296048.54	1349204.69	Аналитический	0.10	-
79	296062.28	1349218.22	Аналитический	0.10	-
80	296010.59	1349270.87	Картометрический	5.00	-
81	296003.50	1349279.56	Картометрический	5.00	-
82	296009.95	1349321.72	Аналитический	0.10	-
83	295966.39	1349340.51	Картометрический	5.00	-
84	295934.83	1349320.85	Аналитический	0.10	-
85	295922.44	1349314.03	Аналитический	0.10	-
86	295932.36	1349297.40	Аналитический	0.10	-
87	295932.20	1349294.69	Аналитический	0.10	-
88	295935.34	1349266.42	Аналитический	0.10	-
89	295937.42	1349247.24	Картометрический	5.00	-
90	295940.49	1349182.58	Картометрический	5.00	-
91	295978.65	1349180.35	Картометрический	5.00	-
92	295995.09	1349179.86	Картометрический	5.00	-
93	295996.71	1349179.11	Аналитический	0.10	-
94	296012.00	1349172.60	Аналитический	0.10	-
73	296017.57	1349170.23	Аналитический	0.10	-
95	296399.26	1349296.25	Картометрический	5.00	-
96	296411.17	1349337.94	Картометрический	5.00	-
97	296322.23	1349369.53	Картометрический	5.00	-
98	296320.54	1349364.85	Картометрический	5.00	-
99	296150.78	1349421.62	Картометрический	5.00	-
100	296110.75	1349431.19	Картометрический	5.00	-
101	296084.53	1349435.18	Картометрический	5.00	-
102	296027.49	1349437.42	Картометрический	5.00	-
103	296203.15	1349370.82	Картометрический	5.00	-
104	296314.76	1349325.14	Картометрический	5.00	-
105	296337.81	1349315.71	Картометрический	5.00	-
95	296399.26	1349296.25	Картометрический	5.00	-
106	296413.18	1349343.84	Картометрический	5.00	-
107	296425.31	1349391.23	Картометрический	5.00	-
108	296416.26	1349397.70	Картометрический	5.00	-
109	296401.25	1349418.78	Картометрический	5.00	-
110	296394.06	1349444.30	Картометрический	5.00	-
111	296390.57	1349469.58	Картометрический	5.00	-
112	296379.41	1349493.55	Картометрический	5.00	-
113	296359.68	1349520.81	Картометрический	5.00	-
114	296246.04	1349578.61	Картометрический	5.00	-
115	296187.62	1349607.75	Картометрический	5.00	-
116	296116.88	1349638.32	Картометрический	5.00	-

1	2	3	4	5	6
117	296112.72	1349639.78	Картометрический	5.00	-
118	296085.58	1349652.41	Картометрический	5.00	-
119	296068.64	1349657.39	Картометрический	5.00	-
120	296064.64	1349649.66	Картометрический	5.00	-
121	296053.43	1349654.42	Картометрический	5.00	-
122	296045.73	1349642.60	Картометрический	5.00	-
123	296034.96	1349626.08	Картометрический	5.00	-
124	295969.72	1349660.90	Картометрический	5.00	-
125	295999.80	1349688.92	Картометрический	5.00	-
126	296003.47	1349693.87	Картометрический	5.00	-
127	296019.70	1349731.42	Картометрический	5.00	-
128	296042.34	1349782.93	Картометрический	5.00	-
129	295975.76	1349802.50	Картометрический	5.00	-
130	295960.69	1349805.86	Картометрический	5.00	-
131	295959.00	1349804.98	Картометрический	5.00	-
132	295951.32	1349782.08	Картометрический	5.00	-
133	295947.46	1349780.47	Картометрический	5.00	-
134	295944.22	1349771.23	Картометрический	5.00	-
135	295922.98	1349777.57	Картометрический	5.00	-
136	295920.73	1349774.12	Картометрический	5.00	-
137	295904.85	1349778.94	Картометрический	5.00	-
138	295893.40	1349751.17	Аналитический	0.10	-
139	295845.68	1349766.38	Аналитический	0.10	-
140	295842.97	1349751.45	Аналитический	0.10	-
141	295840.50	1349737.88	Картометрический	5.00	-
142	295833.72	1349739.60	Картометрический	5.00	-
143	295823.91	1349688.83	Картометрический	5.00	-
144	295825.25	1349687.55	Картометрический	5.00	-
145	295823.90	1349681.08	Картометрический	5.00	-
146	295821.29	1349681.06	Картометрический	5.00	-
147	295816.59	1349657.59	Картометрический	5.00	-
148	295799.93	1349584.42	Картометрический	5.00	-
149	295792.32	1349560.22	Картометрический	5.00	-
150	295829.53	1349551.98	Картометрический	5.00	-
151	295855.36	1349550.94	Картометрический	5.00	-
152	295887.18	1349553.99	Картометрический	5.00	-
153	295832.44	1349573.40	Картометрический	5.00	-
154	295802.63	1349583.60	Картометрический	5.00	-
155	295804.42	1349589.54	Картометрический	5.00	-
156	295834.10	1349579.68	Картометрический	5.00	-
157	295883.08	1349562.23	Картометрический	5.00	-
158	295903.24	1349560.38	Картометрический	5.00	-
159	296008.23	1349564.39	Картометрический	5.00	-
160	296041.72	1349561.60	Картометрический	5.00	-
161	296064.72	1349555.26	Картометрический	5.00	-
162	296090.54	1349544.96	Картометрический	5.00	-
163	296202.25	1349493.57	Картометрический	5.00	-
164	296199.87	1349487.89	Картометрический	5.00	-

1	2	3	4	5	6
165	296084.71	1349540.41	Картометрический	5.00	-
166	296042.91	1349554.88	Картометрический	5.00	-
167	296007.19	1349558.15	Картометрический	5.00	-
168	295953.40	1349555.70	Картометрический	5.00	-
169	295885.35	1349547.29	Картометрический	5.00	-
170	295840.31	1349541.29	Картометрический	5.00	-
171	295895.35	1349516.79	Картометрический	5.00	-
172	295972.65	1349474.74	Картометрический	5.00	-
173	296012.44	1349461.10	Картометрический	5.00	-
174	296085.12	1349442.56	Картометрический	5.00	-
175	296120.38	1349435.37	Картометрический	5.00	-
176	296151.27	1349431.78	Картометрический	5.00	-
177	296222.68	1349410.28	Картометрический	5.00	-
106	296413.18	1349343.84	Картометрический	5.00	-
178	296639.87	1346983.46	Картометрический	5.00	-
179	296616.37	1347143.47	Картометрический	5.00	-
180	296603.29	1347253.39	Картометрический	5.00	-
181	296273.65	1347231.70	Картометрический	5.00	-
182	296235.90	1347208.48	Картометрический	5.00	-
183	296181.49	1347046.40	Картометрический	5.00	-
184	296173.91	1346901.94	Аналитический	0.10	-
178	296639.87	1346983.46	Картометрический	5.00	-
185	294772.85	1346789.52	Картометрический	5.00	-
186	294809.16	1346861.55	Картометрический	5.00	-
187	294826.83	1346901.27	Картометрический	5.00	-
188	294737.22	1346943.69	Картометрический	5.00	-
189	294693.84	1346841.81	Картометрический	5.00	-
190	294690.51	1346833.99	Картометрический	5.00	-
185	294772.85	1346789.52	Картометрический	5.00	-
191	294245.35	1348793.20	Картометрический	5.00	-
192	294255.02	1348881.43	Картометрический	5.00	-
193	294274.94	1348997.55	Картометрический	5.00	-
194	294248.86	1349004.17	Картометрический	5.00	-
195	294213.90	1349053.02	Картометрический	5.00	-
196	294142.47	1349013.52	Картометрический	5.00	-
197	294119.13	1349001.22	Картометрический	5.00	-
198	294111.84	1348997.12	Аналитический	0.10	-
199	294095.10	1349019.82	Картометрический	5.00	-
200	294044.54	1349108.10	Картометрический	5.00	-
201	294006.98	1349090.56	Картометрический	5.00	-
202	293978.35	1349077.28	Картометрический	5.00	-
203	293965.13	1349069.84	Картометрический	5.00	-
204	293969.20	1348991.30	Картометрический	5.00	-
205	293972.98	1348920.52	Картометрический	5.00	-
206	293973.01	1348851.55	Картометрический	5.00	-

1	2	3	4	5	6
207	293983.64	1348851.27	Картометрический	5.00	-
208	294044.54	1348846.30	Картометрический	5.00	-
209	294090.52	1348838.15	Картометрический	5.00	-
210	294108.99	1348833.06	Картометрический	5.00	-
211	294181.59	1348813.60	Картометрический	5.00	-
212	294187.54	1348811.40	Картометрический	5.00	-
213	294238.67	1348792.53	Картометрический	5.00	-
191	294245.35	1348793.20	Картометрический	5.00	-
214	293534.94	1349575.17	Картометрический	5.00	-
215	293488.74	1349609.99	Картометрический	5.00	-
216	293486.81	1349620.20	Картометрический	5.00	-
217	293427.54	1349689.16	Картометрический	5.00	-
218	293336.80	1349820.04	Картометрический	5.00	-
219	293256.22	1349939.89	Картометрический	5.00	-
220	293272.75	1349984.31	Картометрический	5.00	-
221	293243.82	1350033.90	Картометрический	5.00	-
222	293291.35	1350053.53	Картометрический	5.00	-
223	293272.75	1350104.15	Картометрический	5.00	-
224	293213.04	1350125.49	Картометрический	5.00	-
225	293173.14	1350186.79	Картометрический	5.00	-
226	293149.07	1350130.54	Картометрический	5.00	-
227	293139.48	1350118.03	Картометрический	5.00	-
228	293111.21	1350102.57	Картометрический	5.00	-
229	293104.21	1350091.69	Картометрический	5.00	-
230	293100.37	1350070.60	Картометрический	5.00	-
231	293080.58	1350055.78	Картометрический	5.00	-
232	293071.71	1350037.33	Картометрический	5.00	-
233	293038.15	1350011.80	Картометрический	5.00	-
234	292919.29	1349995.81	Картометрический	5.00	-
235	292829.99	1349976.63	Картометрический	5.00	-
236	292727.37	1349928.91	Картометрический	5.00	-
237	292707.86	1349926.81	Картометрический	5.00	-
238	292681.04	1349939.26	Картометрический	5.00	-
239	292662.62	1349949.01	Картометрический	5.00	-
240	292643.13	1349947.75	Картометрический	5.00	-
241	292609.80	1349933.23	Картометрический	5.00	-
242	292634.50	1349665.68	Картометрический	5.00	-
243	292830.28	1349676.55	Картометрический	5.00	-
244	292864.98	1349479.96	Картометрический	5.00	-
245	292758.53	1349450.98	Картометрический	5.00	-
246	292766.12	1349371.14	Картометрический	5.00	-
247	292776.43	1349338.69	Картометрический	5.00	-
248	292799.57	1349312.74	Картометрический	5.00	-
249	292877.00	1349370.36	Картометрический	5.00	-
250	292917.23	1349390.65	Картометрический	5.00	-
251	293000.97	1349387.92	Картометрический	5.00	-
252	293026.33	1349389.63	Картометрический	5.00	-

1	2	3	4	5	6
253	293057.77	1349391.74	Картометрический	5.00	-
254	293137.58	1349402.67	Картометрический	5.00	-
255	293178.16	1349400.07	Картометрический	5.00	-
256	293237.60	1349447.90	Картометрический	5.00	-
257	293310.90	1349470.84	Картометрический	5.00	-
258	293453.35	1349560.05	Картометрический	5.00	-
259	293481.29	1349560.27	Картометрический	5.00	-
214	293534.94	1349575.17	Картометрический	5.00	-
260	293548.39	1353049.97	Картометрический	5.00	-
261	293601.41	1353155.64	Картометрический	5.00	-
262	293608.29	1353153.53	Картометрический	5.00	-
263	293639.17	1353218.96	Картометрический	5.00	-
264	293678.88	1353275.24	Картометрический	5.00	-
265	293725.45	1353256.84	Картометрический	5.00	-
266	293753.65	1353297.87	Картометрический	5.00	-
267	293874.20	1353423.69	Картометрический	5.00	-
268	293841.25	1353458.89	Картометрический	5.00	-
269	293773.35	1353547.96	Картометрический	5.00	-
270	293801.74	1353577.61	Картометрический	5.00	-
271	293752.64	1353621.66	Картометрический	5.00	-
272	293732.36	1353601.73	Картометрический	5.00	-
273	293683.32	1353666.05	Картометрический	5.00	-
274	293684.33	1353660.29	Картометрический	5.00	-
275	293673.42	1353642.68	Картометрический	5.00	-
276	293630.69	1353611.93	Картометрический	5.00	-
277	293610.85	1353635.25	Картометрический	5.00	-
278	293589.02	1353619.73	Картометрический	5.00	-
279	293462.76	1353281.96	Картометрический	5.00	-
280	293478.42	1353211.08	Картометрический	5.00	-
281	293500.09	1353135.13	Картометрический	5.00	-
260	293548.39	1353049.97	Картометрический	5.00	-

3. Сведения о характерных точках части (частей) границы объекта

Обозначение характерных точек части границы	Координаты, м		Метод определения координат характерной точки	Средняя квадратическая погрешность положения характерной точки (Mt), м	Описание обозначения точки на местности (при наличии)
	X	Y			
1	2	3	4	5	6
Часть №					
-	-	-	-	-	-




Раздел 4

План границ объекта

Схема расположения листов плана границ объекта

Масштаб 1:50000

Используемые условные знаки и обозначения:

	границы территориальной зоны
	границы муниципального образования
	область и номер листа плана границ объекта

Руководитель БУВО «Нормативно-проектный центр»
 Подпись *Ю.В. Шалыгина* Ю.В. Шалыгина Дата « 13 » апреля 2021 г.
 Место для оттиска печати (при наличии) лица, составившего описание местоположения границ объекта

План границ объекта

Лист № 1



Масштаб 1:2000

Используемые условные знаки и обозначения:



границы территориальной зоны



характерная точка границ территориальной зоны

Руководитель БУВО «Нормативно-проектный центр»

Подпись Ю.В. Шалыгина Ю.В. Шалыгина Дата « 13 » апреля 2021 г.

Место для оттиска печати (при наличии) лица, составившего описание местоположения границ объекта



План границ объекта
Лист № 2



Исключены условные линии и обозначения:

- границы территориальной зоны
- структура плана границ территориальной зоны
- 28

Масштаб 1:2000



Руководитель БУ ВО «Информационно-проектный центр»
 Подпись С.В. Давыдов Ю.В. Шалыгина Дата « 13 » апреля 2021 г.
 Место для отбора проб (для отбора проб составляющего элемент местного населения граница объекта)

План границ объекта

Лист № 3



Используемые условные знаки и обозначения:



Масштаб 1:2000

Руководитель БУВО «Нормативно-проектный центр»

Подпись Ю.В. Шалыгина Дата « 13 » апреля 2021г.

Место для отписки проекта (при наличии) лица, составившего описание местоположения границ объекта



План границ объекта
Лист № 4



Исключены условные знаки и обозначения:

границы территориальной зоны

каркасная точка границ территориальной зоны



Масштаб 1:2000

Руководитель БУВО «Исследования-проектный центр»

Подпись Ю.В. Шалагина Дата « 13 » апреля 2021 г.

Место для отчета о результатах государственного кадастрового деления территории граница объекта





План границ объекта

Лист № 5




Масштаб 1:2000

Используемые условные знаки и обозначения:

- | | |
|---|---|
|  | границы территориальной зоны |
|  | характерная точка границ территориальной зоны |

Руководитель БУВО «Нормативно-проектный центр»

Подпись  Ю.В.Шалыгина Дата « 13 » апреля 2021 г.

Место для оттиска печати (при наличии) лица, составившего описание местоположения границ объекта



План границ объекта

Лист № 6




Масштаб 1:2000

Используемые условные знаки и обозначения:



границы территориальной зоны



характерная точка границ территориальной зоны

Руководитель БУВО «Нормативно-проектный центр»

Подпись Ю.В. Шалыгина Ю.В. Шалыгина Дата « 13 » апреля 2021 г.

Место для оттиска печати (при наличии) лица, составившего описание местоположения границ объекта



План границ объекта

Лист № 7




Масштаб 1:2000

Используемые условные знаки и обозначения:



границы территориальной зоны



характерная точка границ территориальной зоны

Руководитель БУВО «Нормативно-проектный центр»

Подпись Ю.В. Шалыгина Ю.В. Шалыгина Дата « 13 » апреля 2021 г.

Место для оттиска печати (при наличии) лица, составившего описание местоположения границ объекта



Лист 1/10
Литр № 1/10



Масштаб: 1:5000

граница территории
 граница участка
 граница территории

Проектная организация: ООО «Специализированная фирма»
 Дата: 10.08.2024 г.
 Подпись: [подпись]
 Место: [место]

План границ объекта
Лист № 9



Масштаб 1:2000

Используемые условные знаки и обозначения:

- границы территориальной зоны
- характерная точка границ территориальной зоны

Руководитель БУО «Нормально-проектный центр»
Подпись: *Ю. В. Шалыгина* Дата: « 13 » апреля 2021 г.
Место для оттиска печати (при наличии) или, установленного порядка удостоверения границ объекта

ОПИСАНИЕ МЕСТОПОЛОЖЕНИЯ ГРАНИЦ

Зона рекреационного назначения - объектов отдыха
рабочего посёлка Кантемировка – Р1/1

(наименование объекта, местоположение границ которого описано
(далее - объект)

Раздел 1

Сведения об объекте		
№ п/п	Характеристики объекта	Описание характеристик
1	2	3
1	Местоположение объекта	Воронежская область, Кантемировский муниципальный район, Кантемировское городское поселение, рабочий посёлок Кантемировка
2	Площадь объекта \pm величина погрешности определения площади ($P \pm \Delta P$)	95657 \pm 5412 м ²
3	Иные характеристики объекта	-

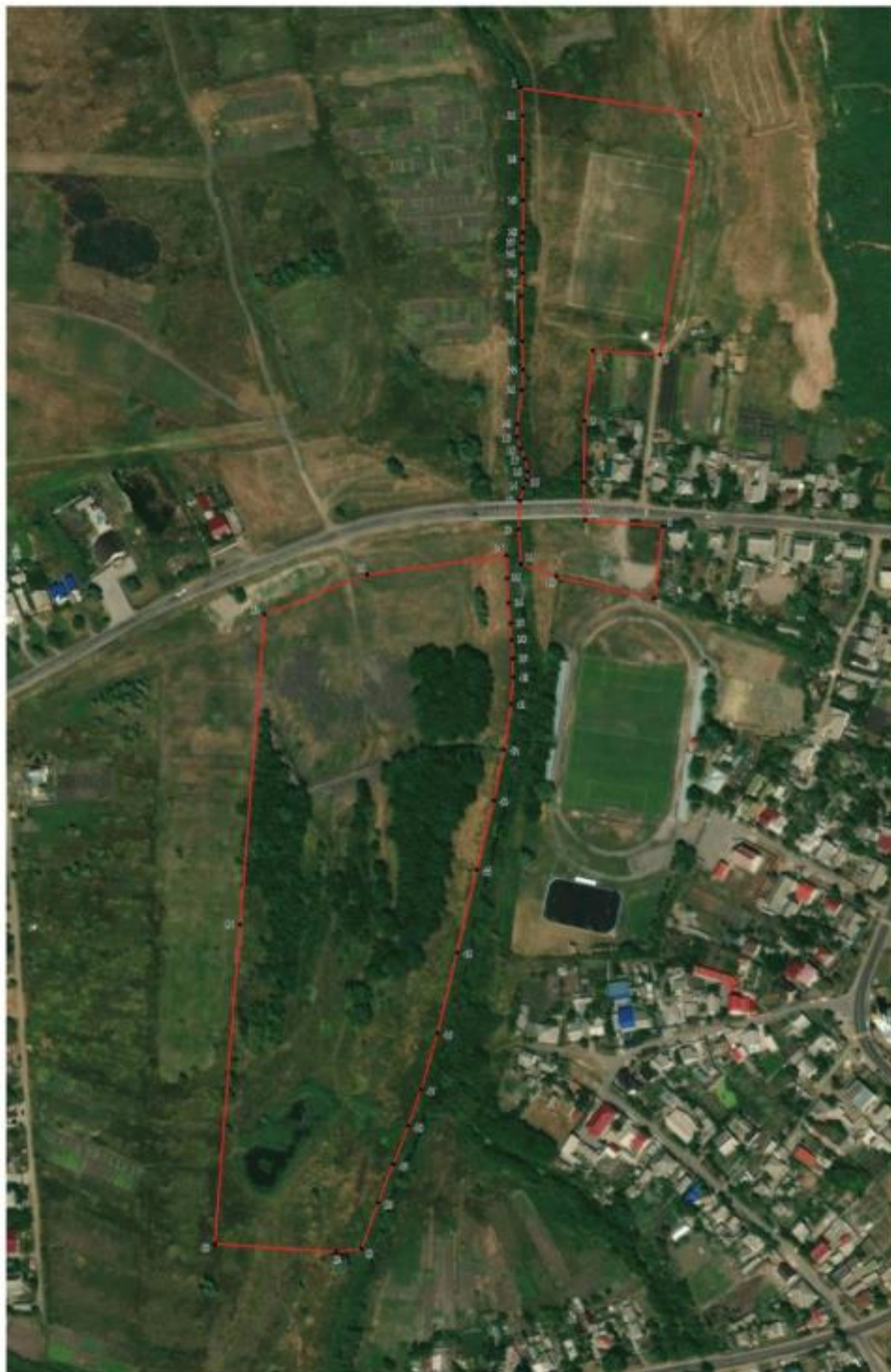
Раздел 2

Сведения о местоположении границ объекта					
1. Система координат: МСК - 36, зона 1					
2. Сведения о характерных точках границ объекта					
Обозначение характерных точек границ	Координаты, м		Метод определения координат характерной точки	Средняя квадратическая погрешность положения характерной точки (Mt), м	Описание обозначения точки на местности (при наличии)
	X	Y			
1	2	3	4	5	6
1	296431.26	1348496.15	Картометрический	5.00	-
2	296412.71	1348618.47	Картометрический	5.00	-
3	296249.05	1348591.55	Картометрический	5.00	-
4	296251.95	1348545.45	Картометрический	5.00	-
5	296203.92	1348539.83	Аналитический	0.10	-
6	296162.02	1348539.39	Аналитический	0.10	-
7	296135.94	1348540.22	Картометрический	5.00	-
8	296131.82	1348593.06	Картометрический	5.00	-
9	296082.59	1348587.04	Картометрический	5.00	-
10	296097.48	1348520.50	Картометрический	5.00	-
11	296105.93	1348496.59	Картометрический	5.00	-
12	296129.78	1348494.72	Картометрический	5.00	-
13	296149.21	1348495.75	Картометрический	5.00	-
14	296158.03	1348498.01	Картометрический	5.00	-
15	296163.17	1348500.27	Картометрический	5.00	-
16	296169.33	1348500.95	Картометрический	5.00	-
17	296178.15	1348499.31	Картометрический	5.00	-
18	296184.86	1348496.49	Картометрический	5.00	-
19	296192.83	1348493.70	Картометрический	5.00	-
20	296201.62	1348493.80	Картометрический	5.00	-
21	296224.82	1348496.96	Картометрический	5.00	-
22	296238.81	1348497.83	Картометрический	5.00	-
23	296258.28	1348497.19	Картометрический	5.00	-
24	296289.25	1348496.37	Картометрический	5.00	-
25	296304.91	1348497.61	Картометрический	5.00	-
26	296318.05	1348496.56	Картометрический	5.00	-
27	296325.35	1348496.79	Картометрический	5.00	-
28	296332.45	1348497.91	Картометрический	5.00	-
29	296354.44	1348497.87	Картометрический	5.00	-
30	296382.57	1348497.57	Картометрический	5.00	-
31	296412.35	1348497.15	Картометрический	5.00	-
1	296431.26	1348496.15	Картометрический	5.00	-
32	296071.91	1348321.77	Аналитический	0.10	-

1	2	3	4	5	6
33	296098.91	1348391.78	Картометрический	5.00	-
34	296111.84	1348486.45	Картометрический	5.00	
35	296096.39	1348486.84	Картометрический	5.00	
36	296079.53	1348487.90	Картометрический	5.00	-
37	296065.48	1348489.04	Картометрический	5.00	-
38	296054.28	1348489.92	Картометрический	5.00	-
39	296041.45	1348490.74	Картометрический	5.00	-
40	296028.72	1348491.10	Картометрический	5.00	-
41	296010.53	1348489.60	Картометрический	5.00	-
42	295979.40	1348484.80	Картометрический	5.00	-
43	295944.63	1348477.82	Картометрический	5.00	-
44	295897.28	1348466.19	Картометрический	5.00	-
45	295840.90	1348452.85	Картометрический	5.00	-
46	295785.63	1348439.47	Картометрический	5.00	-
47	295747.18	1348428.21	Картометрический	5.00	-
48	295722.47	1348419.41	Картометрический	5.00	-
49	295696.20	1348409.41	Картометрический	5.00	-
50	295669.94	1348399.28	Картометрический	5.00	-
51	295638.55	1348387.92	Картометрический	5.00	-
52	295636.41	1348370.44	Картометрический	5.00	-
53	295641.83	1348287.73	Картометрический	5.00	-
54	295859.72	1348304.98	Картометрический	5.00	-
32	296071.91	1348321.77	Аналитический	0.10	-



3. Сведения о характерных точках части (частей) границы объекта


Обозначение характерных точек части границы	Координаты, м		Метод определения координат характерной точки	Средняя квадратическая погрешность положения характерной точки (Mt), м	Описание обозначения точки на местности (при наличии)
	X	Y			
1	2	3	4	5	6
Часть №					
-	-	-	-	-	-



Масштаб 1:2000

Используемые условные знаки и обозначения:

- | | |
|---|---|
|  | границы территориальной зоны |
|  | характерная точка границ территориальной зоны |

Руководитель БУ ВО «Планировочно-проектный центр»
 Подпись:  Ю.В. Шалагина Дата: 13 апреля 2021 г.
 Место для отписки земель (земельных) зон, составленного в соответствии с требованиями к границам объектов



ОПИСАНИЕ МЕСТОПОЛОЖЕНИЯ ГРАНИЦ
Зона природных территорий и защитного озеленения
рабочего посёлка Кантемировка – Р2/1

(наименование объекта, местоположение границ которого описано
(далее - объект))

Раздел 1

Сведения об объекте		
№ п/п	Характеристики объекта	Описание характеристик
1	2	3
1	Местоположение объекта	Воронежская область, Кантемировский муниципальный район, Кантемировское городское поселение, рабочий посёлок Кантемировка
2	Площадь объекта ± величина погрешности определения площади ($P \pm \Delta P$)	21600+/-2572 м ²
3	Иные характеристики объекта	-

Раздел 2

Сведения о местоположении границ объекта					
1. Система координат: МСК - 36, зона 1					
2. Сведения о характерных точках границ объекта					
Обозначение характерных точек границ	Координаты, м		Метод определения координат характерной точки	Средняя квадратическая погрешность положения характерной точки (Mt), м	Описание обозначения точки на местности (при наличии)
	X	Y			
1	2	3	4	5	6
1	294455.99	1353592.08	Картометрический	5.00	-
2	294418.85	1353644.26	Картометрический	5.00	-
3	294416.68	1353647.38	Картометрический	5.00	-
4	294394.68	1353674.67	Картометрический	5.00	-
5	294352.98	1353642.60	Картометрический	5.00	-
6	294328.65	1353598.71	Картометрический	5.00	-
7	294318.72	1353559.99	Картометрический	5.00	-
8	294306.88	1353539.67	Картометрический	5.00	-
9	294276.48	1353516.43	Картометрический	5.00	-
10	294249.84	1353508.20	Картометрический	5.00	-
11	294220.07	1353506.55	Картометрический	5.00	-
12	294207.26	1353505.70	Картометрический	5.00	-
13	294191.19	1353505.38	Картометрический	5.00	-
14	294174.95	1353505.83	Картометрический	5.00	-
15	294160.58	1353504.66	Картометрический	5.00	-
16	294142.94	1353498.98	Картометрический	5.00	-
17	294126.97	1353486.85	Картометрический	5.00	-
18	294106.77	1353475.27	Картометрический	5.00	-
19	294090.34	1353470.90	Картометрический	5.00	-
20	294074.26	1353470.38	Картометрический	5.00	-
21	294059.62	1353467.09	Картометрический	5.00	-
22	294051.74	1353463.73	Картометрический	5.00	-
23	294044.06	1353460.46	Картометрический	5.00	-
24	294031.50	1353453.60	Картометрический	5.00	-
25	294021.49	1353447.52	Картометрический	5.00	-
26	294014.02	1353442.30	Картометрический	5.00	-
27	294003.43	1353436.34	Картометрический	5.00	-
28	293996.20	1353432.27	Картометрический	5.00	-
29	293983.20	1353426.50	Картометрический	5.00	-
30	293975.09	1353422.09	Картометрический	5.00	-
31	293971.64	1353421.22	Картометрический	5.00	-
32	293969.13	1353420.58	Картометрический	5.00	-
33	293963.32	1353420.53	Картометрический	5.00	-
34	293956.14	1353422.55	Картометрический	5.00	-



1	2	3	4	5	6
35	293950.23	1353424.73	Картометрический	5.00	-
36	293976.91	1353369.36	Картометрический	5.00	-
37	294032.61	1353405.56	Картометрический	5.00	-
38	294086.06	1353437.19	Картометрический	5.00	-
39	294122.17	1353456.71	Картометрический	5.00	-
40	294182.57	1353482.08	Картометрический	5.00	-
41	294223.68	1353489.93	Картометрический	5.00	-
42	294258.88	1353498.95	Картометрический	5.00	-
43	294302.11	1353513.85	Картометрический	5.00	-
44	294352.12	1353541.83	Картометрический	5.00	-
1	294455.99	1353592.08	Картометрический	5.00	-
3. Сведения о характерных точках части (частей) границы объекта					
Обозначение характерных точек части границы	Координаты, м		Метод определения координат характерной точки	Средняя квадратическая погрешность положения характерной точки (M _t), м	Описание обозначения точки на местности (при наличии)
	X	Y			
1	2	3	4	5	6
Часть №					
-	-	-	-	-	-

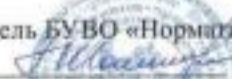
План границ объекта



Масштаб 1:2000

Используемые условные знаки и обозначения:

- | | |
|---|---|
|  | границы территориальной зоны |
|  | характерная точка границ территориальной зоны |

Руководитель БУВО «Нормативно-проектный центр»
 Подпись  Ю.В. Шалугина Дата « 13 » апреля 2021 г.
 Место для оттиска печати (при наличии) лица, составившего описание местоположения границ объекта



ОПИСАНИЕ МЕСТОПОЛОЖЕНИЯ ГРАНИЦ

Зона ритуальных объектов рабочего посёлка Кантемировка – СН1/1

(наименование объекта, местоположение границ которого описано
(далее - объект)

Раздел 1

Сведения об объекте		
№ п/п	Характеристики объекта	Описание характеристик
1	2	3
1	Местоположение объекта	Воронежская область, Кантемировский муниципальный район, Кантемировское городское поселение, рабочий посёлок Кантемировка
2	Площадь объекта \pm величина погрешности определения площади ($P \pm \Delta P$)	103222 \pm 5622 м ²
3	Иные характеристики объекта	-

Раздел 2

Сведения о местоположении границ объекта					
1. Система координат: МСК - 36, зона 1					
2. Сведения о характерных точках границ объекта					
Обозначение характерных точек границ	Координаты, м		Метод определения координат характерной точки	Средняя квадратическая погрешность положения характерной точки (Mt), м	Описание обозначения точки на местности (при наличии)
	X	Y			
1	2	3	4	5	6
1	296819.20	1349477.06	Картометрический	5.00	-
2	296821.98	1349504.36	Картометрический	5.00	-
3	296838.46	1349635.10	Картометрический	5.00	-
4	296846.87	1349706.53	Картометрический	5.00	-
5	296848.24	1349720.79	Картометрический	5.00	-
6	296839.58	1349728.15	Картометрический	5.00	-
7	296796.39	1349769.35	Картометрический	5.00	-
8	296736.08	1349803.29	Картометрический	5.00	-
9	296709.89	1349736.95	Картометрический	5.00	-
10	296650.10	1349613.21	Картометрический	5.00	-
11	296656.62	1349576.51	Картометрический	5.00	-
12	296614.31	1349574.24	Картометрический	5.00	-
13	296580.04	1349552.64	Картометрический	5.00	-
14	296589.13	1349538.68	Картометрический	5.00	-
15	296533.03	1349487.99	Картометрический	5.00	-
16	296547.70	1349453.31	Картометрический	5.00	-
17	296552.82	1349441.32	Картометрический	5.00	-
18	296650.82	1349429.73	Картометрический	5.00	-
19	296655.49	1349439.00	Картометрический	5.00	-
20	296679.86	1349497.09	Картометрический	5.00	-
21	296803.47	1349479.28	Картометрический	5.00	-
1	296819.20	1349477.06	Картометрический	5.00	-
22	295559.15	1347396.23	Картометрический	5.00	-
23	295568.66	1347476.08	Картометрический	5.00	-
24	295581.31	1347579.21	Картометрический	5.00	-
25	295531.96	1347585.92	Картометрический	5.00	-
26	295520.70	1347526.89	Картометрический	5.00	-
27	295498.45	1347421.62	Картометрический	5.00	-
28	295490.97	1347387.43	Картометрический	5.00	-
29	295500.54	1347376.50	Картометрический	5.00	-
22	295559.15	1347396.23	Картометрический	5.00	-
30	294409.88	1348694.33	Картометрический	5.00	-

1	2	3	4	5	6
31	294481.49	1348788.88	Картометрический	5.00	-
32	294397.34	1348882.46	Картометрический	5.00	-
33	294269.77	1348807.86	Картометрический	5.00	-
34	294245.35	1348793.20	Картометрический	5.00	-
35	294258.99	1348780.50	Картометрический	5.00	-
36	294284.07	1348768.25	Аналитический	0.10	-
37	294287.79	1348775.79	Аналитический	0.10	-
38	294314.28	1348761.63	Аналитический	0.10	-
39	294310.28	1348754.08	Аналитический	0.10	-
40	294364.56	1348721.51	Картометрический	5.00	-
30	294409.88	1348694.33	Картометрический	5.00	-
41	294149.31	1352439.54	Картометрический	5.00	-
42	294140.41	1352500.00	Картометрический	5.00	-
43	293996.44	1352471.12	Картометрический	5.00	-
44	294007.13	1352409.36	Картометрический	5.00	-
45	294055.38	1352405.60	Картометрический	5.00	-
41	294149.31	1352439.54	Картометрический	5.00	-
3. Сведения о характерных точках части (частей) границы объекта					
Обозначение характерных точек части границы	Координаты, м		Метод определения координат характерной точки	Средняя квадратическая погрешность положения характерной точки (Mt), м	Описание обозначения точки на местности (при наличии)
	X	Y			
1	2	3	4	5	6
Часть №					
-	-	-	-	-	-

Раздел 4

План границ объекта

Схема расположения листов плана границ объекта



Лист № 2



Лист № 3



Лист № 4



Используемые условные знаки и обозначения:



границы территориальной зоны



область и номер листа плана границ объекта

Масштаб 1:25000



Руководитель БУВО «Нормативно-проектный центр»

Подпись Ю.В. Шалыгина Дата « 13 » апреля 2021 г.

Место для оттиска печати (при наличии) лица, составившего описание местоположения границ объекта


План границ объекта

Лист № 1



Масштаб 1:2000

Используемые условные знаки и обозначения:



границы территориальной зоны
характерная точка граница территориальной зоны



Руководитель БУВО «Нормативно-проектный центр»
Подпись Ю.В.Шалыгина Дата « 13 » апреля 2021 г.
Место для отбора песка (при наличии) листа, составившего описание местоположения граница объекта

План границ объекта

Лист № 2




Масштаб 1:2000

Используемые условные знаки и обозначения:



границы территориальной зоны



характерная точка границ территориальной зоны

Руководитель БУВО «Нормативно-проектный центр»

Подпись Ю.В. Шалыгина Ю.В. Шалыгина Дата « 13 » апреля 2021 г.

Место для оттиска печати (при наличии) лица, составившего описание местоположения границ объекта





План границ объекта

Лист № 3




Масштаб 1:2000

Используемые условные знаки и обозначения:

- | | |
|---|---|
|  | границы территориальной зоны |
|  | характерная точка границ территориальной зоны |

Руководитель БУВО «Нормативно-проектный центр»

Подпись  Ю.В.Шальгина Дата « 13 » апреля 2021 г.

Место для оттиска печати (при наличии) лица, составившего описание местоположения границ объекта



План границ объекта

Лист № 4




Масштаб 1:2000

Используемые условные знаки и обозначения:



границы территориальной зоны



характерная точка границ территориальной зоны

Руководитель БУВО «Нормативно-проектный центр»

Подпись Ю.В. Шалыгина Ю.В. Шалыгина Дата « 13 » апреля 2021 г.

Место для оттиска печати (при наличии) лица, составившего описание местоположения границ объекта



ОПИСАНИЕ МЕСТОПОЛОЖЕНИЯ ГРАНИЦ

Зона обработки, утилизации, обезвреживания, размещения твердых коммунальных отходов рабочего посёлка Кантемировка – СН2/1

(наименование объекта, местоположение границ которого описано
(далее - объект))

Раздел 1

Сведения об объекте		
№ п/п	Характеристики объекта	Описание характеристик
1	2	3
1	Местоположение объекта	Воронежская область, Кантемировский муниципальный район, Кантемировское городское поселение, рабочий посёлок Кантемировка
2	Площадь объекта \pm величина погрешности определения площади ($P \pm \Delta P$)	50762 \pm 3943 м ²
3	Иные характеристики объекта	-

Раздел 2

Сведения о местоположении границ объекта					
1. Система координат: МСК - 36, зона 1					
2. Сведения о характерных точках границ объекта					
Обозначение характерных точек границ	Координаты, м		Метод определения координат характерной точки	Средняя квадратическая погрешность положения характерной точки (Mt), м	Описание обозначения точки на местности (при наличии)
	X	Y			
1	2	3	4	5	6
1	297936.66	1347241.38	Картометрический	5.00	-
2	297930.83	1347511.70	Картометрический	5.00	-
3	297931.05	1347531.57	Картометрический	5.00	-
4	297761.59	1347533.39	Картометрический	5.00	-
5	297760.14	1347235.73	Картометрический	5.00	-
1	297936.66	1347241.38	Картометрический	5.00	-
3. Сведения о характерных точках части (частей) границы объекта					
Обозначение характерных точек части границы	Координаты, м		Метод определения координат характерной точки	Средняя квадратическая погрешность положения характерной точки (Mt), м	Описание обозначения точки на местности (при наличии)
	X	Y			
1	2	3	4	5	6
Часть №					
-	-	-	-	-	-

План границ объекта




Масштаб 1:2000

Используемые условные знаки и обозначения:



границы территориальной зоны



характерная точка границ территориальной зоны

Руководитель БУВО «Нормативно-проектный центр»

Подпись Ю.В. Шалыгина Ю.В. Шалыгина Дата « 13 » апреля 2021 г.

Место для оттиска печати (при наличии) лица, составившего описание местоположения границ объекта



ОПИСАНИЕ МЕСТОПОЛОЖЕНИЯ ГРАНИЦ

Зона иного специального назначения рабочего посёлка Кантемировка – СНЗ/1

(наименование объекта, местоположение границ которого описано
(далее - объект)

Раздел 1

Сведения об объекте		
№ п/п	Характеристики объекта	Описание характеристик
1	2	3
1	Местоположение объекта	Воронежская область, Кантемировский муниципальный район, Кантемировское городское поселение, рабочий посёлок Кантемировка
2	Площадь объекта \pm величина погрешности определения площади ($P \pm \Delta P$)	23921 \pm 2707 м ²
3	Иные характеристики объекта	-

Раздел 2

Сведения о местоположении границ объекта					
1. Система координат: МСК - 36, зона 1					
2. Сведения о характерных точках границ объекта					
Обозначение характерных точек границ	Координаты, м		Метод определения координат характерной точки	Средняя квадратическая погрешность положения характерной точки (Mt), м	Описание обозначения точки на местности (при наличии)
	X	Y			
1	2	3	4	5	6
1	294397.34	1348882.46	Картометрический	5.00	-
2	294363.47	1348920.30	Картометрический	5.00	-
3	294290.92	1348995.29	Картометрический	5.00	-
4	294274.94	1348997.55	Картометрический	5.00	-
5	294255.02	1348881.43	Картометрический	5.00	-
6	294245.35	1348793.20	Картометрический	5.00	-
7	294269.77	1348807.86	Картометрический	5.00	-
1	294397.34	1348882.46	Картометрический	5.00	-
8	294159.81	1348700.05	Картометрический	5.00	-
9	294160.41	1348705.13	Картометрический	5.00	-
10	294160.50	1348712.23	Картометрический	5.00	-
11	294158.79	1348760.64	Картометрический	5.00	-
12	294160.06	1348778.14	Картометрический	5.00	-
13	294159.94	1348778.45	Картометрический	5.00	-
14	294161.50	1348788.58	Картометрический	5.00	-
15	294164.10	1348805.61	Картометрический	5.00	-
16	294164.03	1348808.36	Картометрический	5.00	-
17	294107.02	1348824.37	Картометрический	5.00	-
18	294089.14	1348829.05	Картометрический	5.00	-
19	294079.52	1348830.45	Картометрический	5.00	-
20	294078.17	1348785.48	Картометрический	5.00	-
21	294075.37	1348730.45	Картометрический	5.00	-
22	294118.67	1348728.08	Картометрический	5.00	-
23	294118.16	1348720.44	Картометрический	5.00	-
24	294123.08	1348719.96	Картометрический	5.00	-
25	294122.46	1348707.51	Картометрический	5.00	-
26	294146.51	1348705.44	Картометрический	5.00	-
27	294147.82	1348703.30	Картометрический	5.00	-
8	294159.81	1348700.05	Картометрический	5.00	-

3. Сведения о характерных точках части (частей) границы объекта					
Обозначение характерных точек части границы	Координаты, м		Метод определения координат характерной точки	Средняя квадратическая погрешность положения характерной точки (Mt), м	Описание обозначения точки на местности (при наличии)
	X	Y			
1	2	3	4	5	6
Часть №					
-	-	-	-	-	-

План границ объекта



Масштаб 1:2000

Используемые условные знаки и обозначения:



границы территориальной зоны



характерная точка границ территориальной зоны

Руководитель БУВО «Нормативно-проектный центр»

Подпись *Ю.В. Шалыгина* Ю.В. Шалыгина Дата « 13 » апреля 2021 г.

Место для оттиска печати (при наличии) лица, составившего описание местоположения границ объекта



Приложение № 2
к правилам землепользования и застройки
Кантемировского городского поселения
Кантемировского муниципального района
Воронежской области

**СВЕДЕНИЯ О ГРАНИЦАХ ТЕРРИТОРИАЛЬНЫХ ЗОН,
СОДЕРЖАЩИЕ ГРАФИЧЕСКОЕ ОПИСАНИЕ МЕСТОПОЛОЖЕНИЯ
ГРАНИЦ ТЕРРИТОРИАЛЬНЫХ ЗОН, ПЕРЕЧЕНЬ КООРДИНАТ
ХАРАКТЕРНЫХ ТОЧЕК ГРАНИЦ ТЕРРИТОРИАЛЬНЫХ ЗОН
ХУТОРА ДАЛЬНИЙ РОССОХОВАТЫЙ**

ОПИСАНИЕ МЕСТОПОЛОЖЕНИЯ ГРАНИЦ
Зона застройки индивидуальными жилыми домами
хутора Дальний Россоховатый – Ж1/2

(наименование объекта, местоположение границ которого описано
(далее - объект))

Раздел 1

Сведения об объекте		
№ п/п	Характеристики объекта	Описание характеристик
1	2	3
1	Местоположение объекта	Воронежская область, Кантемировский муниципальный район, Кантемировское городское поселение, хутор Дальний Россоховатый
2	Площадь объекта ± величина погрешности определения площади ($P \pm \Delta P$)	237154+/-8522 м ²
3	Иные характеристики объекта	-

Раздел 2



Сведения о местоположении границ объекта					
1. Система координат: МСК - 36, зона 1					
2. Сведения о характерных точках границ объекта					
Обозначение характерных точек границ	Координаты, м		Метод определения координат характерной точки	Средняя квадратическая погрешность положения характерной точки (Mt), м	Описание обозначения точки на местности (при наличии)
	X	Y			
1	2	3	4	5	6
1	286751.75	1357613.41	Картометрический	5.00	-
2	286623.12	1357644.97	Картометрический	5.00	-
3	286614.45	1357663.22	Картометрический	5.00	-
4	286609.22	1357759.52	Картометрический	5.00	-
5	286619.21	1357774.44	Картометрический	5.00	-
6	286686.35	1357787.42	Картометрический	5.00	-
7	286782.10	1357782.79	Картометрический	5.00	-
8	286783.88	1357817.50	Картометрический	5.00	-
9	286564.46	1357846.54	Аналитический	5.00	-
10	286521.07	1357835.56	Аналитический	5.00	-
11	286447.21	1357784.50	Картометрический	5.00	-
12	286378.70	1357815.36	Картометрический	5.00	-
13	286331.72	1357775.90	Картометрический	5.00	-
14	286303.68	1357782.36	Картометрический	5.00	-
15	286264.62	1357756.35	Картометрический	5.00	-
16	286250.00	1357774.10	Картометрический	5.00	-
17	286211.51	1357826.82	Картометрический	5.00	-
18	286170.36	1357843.68	Картометрический	5.00	-
19	286153.42	1357857.45	Картометрический	5.00	-
20	286125.58	1357862.25	Аналитический	0.30	-
21	286001.52	1357878.34	Аналитический	0.30	-
22	285966.28	1357932.46	Аналитический	0.30	-
23	285940.16	1357938.07	Картометрический	5.00	-
24	285940.43	1357843.71	Картометрический	5.00	-
25	285940.58	1357789.93	Картометрический	5.00	-
26	285940.66	1357761.73	Картометрический	5.00	-
27	285778.89	1357755.70	Картометрический	5.00	-
28	285781.95	1357700.53	Картометрический	5.00	-
29	285793.15	1357669.78	Картометрический	5.00	-
30	285858.07	1357658.29	Картометрический	5.00	-
31	285921.00	1357592.58	Картометрический	5.00	-
32	285996.03	1357619.02	Картометрический	5.00	-
33	286030.57	1357571.71	Картометрический	5.00	-
34	286064.21	1357601.53	Картометрический	5.00	-

1	2	3	4	5	6
35	286075.54	1357617.42	Картометрический	5.00	-
36	286106.12	1357582.89	Картометрический	5.00	-
37	286175.46	1357460.25	Аналитический	0.30	-
38	286262.64	1357540.71	Аналитический	0.30	-
39	286307.04	1357559.30	Аналитический	0.30	-
40	286326.51	1357559.76	Аналитический	0.30	-
41	286375.33	1357507.05	Аналитический	0.30	-
42	286403.17	1357542.94	Картометрический	5.00	-
43	286446.00	1357527.66	Картометрический	5.00	-
44	286467.37	1357537.39	Картометрический	5.00	-
45	286459.66	1357573.15	Картометрический	5.00	-
46	286486.44	1357598.89	Картометрический	5.00	-
47	286498.61	1357598.65	Картометрический	5.00	-
48	286505.90	1357598.50	Картометрический	5.00	-
49	286680.37	1357525.44	Картометрический	5.00	-
50	286694.49	1357532.56	Картометрический	5.00	-
1	286751.75	1357613.41	Картометрический	5.00	-
51	286299.99	1357946.02	Картометрический	5.00	-
52	286302.73	1357995.13	Картометрический	5.00	-
53	286295.74	1358024.95	Картометрический	5.00	-
54	286319.21	1358054.14	Картометрический	5.00	-
55	286288.72	1358132.76	Картометрический	5.00	-
56	286193.22	1358099.10	Аналитический	0.30	-
57	286248.36	1357985.23	Аналитический	0.30	-
58	286247.87	1357962.34	Картометрический	5.00	-
59	286234.63	1357936.34	Аналитический	0.30	-
60	286232.93	1357934.80	Картометрический	5.00	-
61	286240.61	1357931.65	Картометрический	5.00	-
62	286243.83	1357937.24	Картометрический	5.00	-
63	286270.24	1357939.84	Картометрический	5.00	-
51	286299.99	1357946.02	Картометрический	5.00	-
3. Сведения о характерных точках части (частей) границы объекта					
Обозначение характерных точек части границы	Координаты, м		Метод определения координат характерной точки	Средняя квадратическая погрешность положения характерной точки (Mt), м	Описание обозначения точки на местности (при наличии)
	X	Y			
1	2	3	4	5	6
Часть №					
-	-	-	-	-	-




Масштаб 1:5000

Используемые условные знаки и обозначения:

- | | |
|---|---|
|  | границы территориальной зоны |
|  | характерная точка границ территориальной зоны |

Руководитель БУВО «Нормативно-проектный центр»

Подпись  Ю.В.Шалыгина Дата « 13 » апреля 2021 г.

Место для отнесения печати (при наличии) лица, составившего описание местоположения границ объекта



ОПИСАНИЕ МЕСТОПОЛОЖЕНИЯ ГРАНИЦ

Зона улиц, дорог, инженерной и транспортной инфраструктуры
хутора Дальний Россоховатый – ИТ1/2

(наименование объекта, местоположение границ которого описано
(далее - объект)

Раздел 1

Сведения об объекте		
№ п/п	Характеристики объекта	Описание характеристик
1	2	3
1	Местоположение объекта	Воронежская область, Кантемировский муниципальный район, Кантемировское городское поселение, хутор Дальний Россоховатый
2	Площадь объекта \pm величина погрешности определения площади ($P \pm \Delta P$)	44603 \pm 3696 м ²
3	Иные характеристики объекта	-

Раздел 2



Сведения о местоположении границ объекта					
1. Система координат: МСК - 36, зона 1					
2. Сведения о характерных точках границ объекта					
Обозначение характерных точек границ	Координаты, м		Метод определения координат характерной точки	Средняя квадратическая погрешность положения характерной точки (Mt), м	Описание обозначения точки на местности (при наличии)
	X	Y			
1	2	3	4	5	6
1	286331.72	1357775.90	Картометрический	5.00	-
2	286378.70	1357815.36	Картометрический	5.00	-
3	286406.63	1357838.83	Картометрический	5.00	-
4	286330.72	1357876.35	Картометрический	5.00	-
5	286280.23	1357915.40	Картометрический	5.00	-
6	286240.61	1357931.65	Картометрический	5.00	-
7	286232.92	1357934.80	Картометрический	5.00	-
8	286220.68	1357939.82	Картометрический	5.00	-
9	286122.06	1357984.81	Аналитический	0.30	-
10	286031.08	1358074.65	Аналитический	0.30	-
11	285964.23	1357998.69	Аналитический	0.30	-
12	286014.57	1357970.95	Аналитический	0.30	-
13	286063.62	1357914.08	Аналитический	0.30	-
14	286110.19	1357892.65	Аналитический	0.30	-
15	286153.43	1357857.46	Аналитический	0.30	-
16	286170.36	1357843.68	Картометрический	5.00	-
17	286211.51	1357826.82	Картометрический	5.00	-
18	286250.00	1357774.10	Картометрический	5.00	-
19	286264.62	1357756.35	Картометрический	5.00	-
20	286303.68	1357782.36	Картометрический	5.00	-
1	286331.72	1357775.90	Картометрический	5.00	-
3. Сведения о характерных точках части (частей) границы объекта					
Обозначение характерных точек части границы	Координаты, м		Метод определения координат характерной точки	Средняя квадратическая погрешность положения характерной точки (Mt), м	Описание обозначения точки на местности (при наличии)
	X	Y			
1	2	3	4	5	6
Часть №					
-	-	-	-	-	-


План границ объекта



Масштаб 1:2000

Используемые условные знаки и обозначения:

- | | |
|---|---|
|  | границы территориальной зоны |
|  | характерная точка границ территориальной зоны |

Руководитель БУВО «Нормативно-проектный центр»
Подпись  Ю.В. Шалугина Дата « 13 » апреля 2021 г.
Место для оттиска печати (при наличии) лица, составившего описание местоположения границ объекта



ОПИСАНИЕ МЕСТОПОЛОЖЕНИЯ ГРАНИЦ

Зона сельскохозяйственного использования в границах населенного пункта
хутора Дальний Россоховатый – СХ1/2

(наименование объекта, местоположение границ которого описано
(далее - объект)

Раздел 1

Сведения об объекте		
№ п/п	Характеристики объекта	Описание характеристик
1	2	3
1	Местоположение объекта	Воронежская область, Кантемировский муниципальный район, Кантемировское городское поселение, хутор Дальний Россоховатый
2	Площадь объекта \pm величина погрешности определения площади ($P \pm \Delta P$)	25239 \pm 2780 м ²
3	Иные характеристики объекта	-


Сведения о местоположении границ объекта					
1. Система координат: МСК - 36, зона 1					
2. Сведения о характерных точках границ объекта					
Обозначение характерных точек границ	Координаты, м		Метод определения координат характерной точки	Средняя квадратическая погрешность положения характерной точки (Mt), м	Описание обозначения точки на местности (при наличии)
	X	Y			
1	2	3	4	5	6
1	286751.75	1357613.41	Картометрический	5.00	-
2	286775.18	1357646.44	Картометрический	5.00	-
3	286782.10	1357782.79	Картометрический	5.00	-
4	286686.35	1357787.42	Картометрический	5.00	-
5	286619.21	1357774.44	Картометрический	5.00	-
6	286609.22	1357759.52	Картометрический	5.00	-
7	286614.45	1357663.22	Картометрический	5.00	-
8	286623.12	1357644.97	Картометрический	5.00	-
1	286751.75	1357613.41	Картометрический	5.00	-
3. Сведения о характерных точках части (частей) границы объекта					
Обозначение характерных точек части границы	Координаты, м		Метод определения координат характерной точки	Средняя квадратическая погрешность положения характерной точки (Mt), м	Описание обозначения точки на местности (при наличии)
	X	Y			
1	2	3	4	5	6
Часть №					
-	-	-	-	-	-

План границ объекта




Масштаб 1:2000

Используемые условные знаки и обозначения:



границы территориальной зоны



• 1

характерная точка границ территориальной зоны

Руководитель БУВО «Нормативно-проектный центр»

Подпись Ю.В.Шалыгина Ю.В.Шалыгина Дата « 13 » апреля 2021 г.

Место для оттиска печати (при наличии) лица, составившего описание местоположения границ объекта



ОПИСАНИЕ МЕСТОПОЛОЖЕНИЯ ГРАНИЦ

Зона ритуальных объектов хутора Дальний Россоховатый – СН1/2

(наименование объекта, местоположение границ которого описано
(далее - объект)


Раздел 1

Сведения об объекте		
№ п/п	Характеристики объекта	Описание характеристик
1	2	3
1	Местоположение объекта	Воронежская область, Кантемировский муниципальный район, Кантемировское городское поселение, хутор Дальний Россоховатый
2	Площадь объекта \pm величина погрешности определения площади ($P \pm \Delta P$)	3679 \pm 1061 м ²
3	Иные характеристики объекта	-

Сведения о местоположении границ объекта					
1. Система координат: МСК - 36, зона 1					
2. Сведения о характерных точках границ объекта					
Обозначение характерных точек границ	Координаты, м		Метод определения координат характерной точки	Средняя квадратическая погрешность положения характерной точки (Mt), м	Описание обозначения точки на местности (при наличии)
	X	Y			
1	2	3	4	5	6
1	285940.58	1357789.93	Картометрический	5.00	-
2	285940.43	1357843.71	Картометрический	5.00	-
3	285872.23	1357844.94	Картометрический	5.00	-
4	285873.68	1357789.78	Картометрический	5.00	-
1	285940.58	1357789.93	Картометрический	5.00	-
3. Сведения о характерных точках части (частей) границы объекта					
Обозначение характерных точек части границы	Координаты, м		Метод определения координат характерной точки	Средняя квадратическая погрешность положения характерной точки (Mt), м	Описание обозначения точки на местности (при наличии)
	X	Y			
1	2	3	4	5	6
Часть №					
-	-	-	-	-	-

Раздел 4

План границ объекта



Масштаб 1:1000

Используемые условные знаки и обозначения:



границы территориальной зоны



• 1 характерная точка границ территориальной зоны

Руководитель БУВО «Нормативно-проектный центр»

Подпись Ю.В. Шальгина Ю.В. Шальгина Дата « 13 » апреля 2021 г.

Место для оттиска печати (при наличии) лица, составившего описание местоположения границ объекта



Приложение № 3
к правилам землепользования и застройки
Кантемировского городского поселения
Кантемировского муниципального района
Воронежской области

**СВЕДЕНИЯ О ГРАНИЦАХ ТЕРРИТОРИАЛЬНЫХ ЗОН,
СОДЕРЖАЩИЕ ГРАФИЧЕСКОЕ ОПИСАНИЕ МЕСТОПОЛОЖЕНИЯ
ГРАНИЦ ТЕРРИТОРИАЛЬНЫХ ЗОН, ПЕРЕЧЕНЬ КООРДИНАТ
ХАРАКТЕРНЫХ ТОЧЕК ГРАНИЦ ТЕРРИТОРИАЛЬНЫХ ЗОН
СТАНЦИИ ГАРТМАШЕВКА**

ОПИСАНИЕ МЕСТОПОЛОЖЕНИЯ ГРАНИЦ

Зона застройки индивидуальными жилыми домами станции Гартмашевка – Ж1/3

(наименование объекта, местоположение границ которого описано
(далее - объект)

Раздел 1

Сведения об объекте		
№ п/п	Характеристики объекта	Описание характеристик
1	2	3
1	Местоположение объекта	Воронежская область, Кантемировский муниципальный район, Кантемировское городское поселение, станция Гартмашевка
2	Площадь объекта \pm величина погрешности определения площади ($P \pm \Delta P$)	149529 \pm 6767 м ²
3	Иные характеристики объекта	-

Раздел 2

Сведения о местоположении границ объекта					
1. Система координат: МСК - 36, зона 1					
2. Сведения о характерных точках границ объекта					
Обозначение характерных точек границ	Координаты, м		Метод определения координат характерной точки	Средняя квадратическая погрешность положения характерной точки (Mt), м	Описание обозначения точки на местности (при наличии)
	X	Y			
1	2	3	4	5	6
1	285769.10	1357173.48	Картометрический	5.00	-
2	285670.08	1357373.02	Картометрический	5.00	-
3	285684.69	1357383.75	Картометрический	5.00	-
4	285614.19	1357531.00	Картометрический	5.00	-
5	285578.51	1357636.04	Картометрический	5.00	-
6	285617.27	1357676.74	Картометрический	5.00	-
7	285628.33	1357756.60	Картометрический	5.00	-
8	285591.92	1357821.38	Картометрический	5.00	-
9	285570.90	1357844.70	Картометрический	5.00	-
10	285547.45	1357856.20	Картометрический	5.00	-
11	285491.69	1357860.72	Картометрический	5.00	-
12	285475.00	1357872.07	Картометрический	5.00	-
13	285419.19	1357993.60	Картометрический	5.00	-
14	285368.61	1358003.10	Картометрический	5.00	-
15	285303.35	1358004.41	Картометрический	5.00	-
16	285413.48	1357745.02	Аналитический	0.10	-
17	285599.27	1357314.57	Аналитический	0.10	-
18	285716.55	1357120.53	Картометрический	5.00	-
1	285769.10	1357173.48	Картометрический	5.00	-
19	285268.89	1357681.54	Картометрический	5.00	-
20	285194.43	1357856.13	Аналитический	0.10	-
21	285090.47	1358096.35	Аналитический	0.10	-
22	285051.80	1358185.39	Картометрический	5.00	-
23	284988.61	1358161.73	Картометрический	5.00	-
24	285188.88	1357668.50	Картометрический	5.00	-
19	285268.89	1357681.54	Картометрический	5.00	-

3. Сведения о характерных точках части (частей) границы объекта					
Обозначение характерных точек части границы	Координаты, м		Метод определения координат характерной точки	Средняя квадратическая погрешность положения характерной точки (Mt), м	Описание обозначения точки на местности (при наличии)
	X	Y			
1	2	3	4	5	6
Часть №					
-	-	-	-	-	-



Раздел 4

План границ объекта



Масштаб 1:5000

Используемые условные знаки и обозначения:

-  граница территориальной зоны
-  характеристическая точка границ территориальной зоны



Руководитель БУВО «Нормативно-проектный центр»
 Подпись Ю.В. Шалыгина Дата « 13 » апреля 2021 г.
 Место для оттопыра печати (при наличии) лица, составившего описание местоположения границ объекта

Приложение № 4
к правилам землепользования и застройки
Кантемировского городского поселения
Кантемировского муниципального района
Воронежской области

СВЕДЕНИЯ О ГРАНИЦАХ ТЕРРИТОРИАЛЬНЫХ ЗОН,
СОДЕРЖАЩИЕ ГРАФИЧЕСКОЕ ОПИСАНИЕ МЕСТОПОЛОЖЕНИЯ
ГРАНИЦ ТЕРРИТОРИАЛЬНЫХ ЗОН, ПЕРЕЧЕНЬ КООРДИНАТ
ХАРАКТЕРНЫХ ТОЧЕК ГРАНИЦ ТЕРРИТОРИАЛЬНЫХ ЗОН,
РАСПОЛОЖЕННЫХ ЗА ГРАНИЦАМИ НАСЕЛЕННЫХ ПУНКТОВ НА
ТЕРРИТОРИИ КАНТЕМИРОВСКОГО ГОРОДСКОГО ПОСЕЛЕНИЯ

ОПИСАНИЕ МЕСТОПОЛОЖЕНИЯ ГРАНИЦ

Производственная зона за границами населенных пунктов – П1

(наименование объекта, местоположение границ которого описано
(далее - объект)

Раздел 1

Сведения об объекте		
№ п/п	Характеристики объекта	Описание характеристик
1	2	3
1	Местоположение объекта	Воронежская область, Кантемировский муниципальный район, Кантемировское городское поселение
2	Площадь объекта \pm величина погрешности определения площади ($P \pm \Delta P$)	13923 \pm 2065 м ²
3	Иные характеристики объекта	-

Раздел 2




Сведения о местоположении границ объекта					
1. Система координат: МСК - 36, зона 1					
2. Сведения о характерных точках границ объекта					
Обозначение характерных точек границ	Координаты, м		Метод определения координат характерной точки	Средняя квадратическая погрешность положения характерной точки (Mt), м	Описание обозначения точки на местности (при наличии)
	X	Y			
1	2	3	4	5	6
1	303175.99	1348493.60	Картометрический	5.00	-
2	303119.89	1348589.87	Картометрический	5.00	-
3	303110.91	1348590.69	Картометрический	5.00	-
4	303064.62	1348562.82	Картометрический	5.00	-
5	303053.18	1348554.39	Картометрический	5.00	-
6	303021.50	1348606.61	Картометрический	5.00	-
7	302979.33	1348582.58	Картометрический	5.00	-
8	303007.11	1348528.87	Картометрический	5.00	-
9	303033.97	1348480.13	Картометрический	5.00	-
10	303090.90	1348514.77	Картометрический	5.00	-
11	303123.08	1348462.38	Картометрический	5.00	-
1	303175.99	1348493.60	Картометрический	5.00	-
3. Сведения о характерных точках части (частей) границы объекта					
Обозначение характерных точек части границы	Координаты, м		Метод определения координат характерной точки	Средняя квадратическая погрешность положения характерной точки (Mt), м	Описание обозначения точки на местности (при наличии)
	X	Y			
1	2	3	4	5	6
Часть №					
-	-	-	-	-	-

План границ объекта




Масштаб 1:2000

Используемые условные знаки и обозначения:

	границы территориальной зоны
	границы муниципального образования
	характерная точка границ территориальной зоны

Руководитель БУВО «Нормативно-проектный центр»

Подпись  Ю.В.Шалыгина Дата « 13 » апреля 2021 г.

Место для оттиска печати (при наличии) лица, составившего описание местоположения границ объекта



ОПИСАНИЕ МЕСТОПОЛОЖЕНИЯ ГРАНИЦ

Зона улиц, дорог, инженерной и транспортной инфраструктуры
за границами населенных пунктов – ИТ1

(наименование объекта, местоположение границ которого описано
(далее - объект)

Раздел 1

Сведения об объекте		
№ п/п	Характеристики объекта	Описание характеристик
1	2	3
1	Местоположение объекта	Воронежская область, Кантемировский муниципальный район, Кантемировское городское поселение
2	Площадь объекта \pm величина погрешности определения площади ($P \pm \text{Дельта } P$)	738072 \pm 15034 м ²
3	Иные характеристики объекта	-

Раздел 2

Сведения о местоположении границ объекта					
1. Система координат: МСК - 36, зона 1					
2. Сведения о характерных точках границ объекта					
Обозначение характерных точек границ	Координаты, м		Метод определения координат характерной точки	Средняя квадратическая погрешность положения характерной точки (Mt), м	Описание обозначения точки на местности (при наличии)
	X	Y			
1	2	3	4	5	6
1	303548.29	1348672.04	Картографический	5.00	-
2	303557.52	1348681.87	Картографический	5.00	-
3	303558.15	1348682.75	Картографический	5.00	-
4	303534.16	1348704.31	Картографический	5.00	-
5	303426.74	1348800.17	Картографический	5.00	-
6	303350.94	1348867.81	Картографический	5.00	-
7	303257.32	1348951.34	Картографический	5.00	-
8	303054.55	1349130.10	Аналитический	0.01	-
9	303062.04	1349138.89	Аналитический	0.01	-
10	303057.74	1349143.48	Аналитический	0.01	-
11	303057.73	1349143.54	Аналитический	0.01	-
12	303057.49	1349143.90	Аналитический	0.01	-
13	303057.13	1349144.14	Аналитический	0.01	-
14	303051.74	1349149.90	Аналитический	0.01	-
15	303051.76	1349149.99	Аналитический	0.01	-
16	303051.68	1349150.41	Аналитический	0.01	-
17	303051.44	1349150.77	Аналитический	0.01	-
18	303051.08	1349151.01	Аналитический	0.01	-
19	303050.66	1349151.09	Аналитический	0.01	-
20	303050.63	1349151.08	Аналитический	0.01	-
21	302997.78	1349207.57	Аналитический	0.01	-
22	302960.26	1349278.22	Аналитический	0.01	-
23	302937.98	1349355.06	Аналитический	0.01	-
24	302927.78	1349434.41	Аналитический	0.01	-
25	302928.28	1349516.38	Аналитический	0.01	-
26	302949.82	1349536.19	Аналитический	0.01	-
27	302946.96	1349542.02	Аналитический	0.01	-
28	302927.91	1349529.77	Аналитический	0.01	-
29	302932.47	1349675.99	Аналитический	0.01	-
30	302944.15	1349787.41	Аналитический	0.01	-
31	302956.23	1349846.02	Аналитический	0.01	-
32	302974.20	1349903.43	Аналитический	0.01	-
33	302997.94	1349958.53	Аналитический	0.01	-
34	303026.80	1350010.11	Картографический	5.00	-

1	2	3	4	5	6
35	303000.10	1350034.87	Картографический	5.00	-
36	302984.49	1350010.69	Аналитический	0.01	-
37	302956.99	1349957.36	Аналитический	0.01	-
38	302934.80	1349901.62	Аналитический	0.01	-
39	302918.11	1349843.98	Аналитический	0.01	-
40	302905.13	1349773.54	Аналитический	0.01	-
41	302891.83	1349774.27	Аналитический	0.01	-
42	302883.87	1349629.70	Аналитический	0.01	-
43	302881.97	1349557.23	Аналитический	0.01	-
44	302887.19	1349557.31	Аналитический	0.01	-
45	302888.09	1349498.22	Аналитический	0.01	-
46	302883.66	1349498.16	Аналитический	0.01	-
47	302884.69	1349429.57	Аналитический	0.01	-
48	302893.74	1349286.68	Аналитический	0.01	-
49	302930.97	1349253.27	Аналитический	0.01	-
50	302924.02	1349245.17	Аналитический	0.01	-
51	302914.83	1349234.44	Аналитический	0.01	-
52	302907.91	1349226.36	Аналитический	0.01	-
53	303039.54	1349112.50	Аналитический	0.01	-
54	303045.20	1349119.14	Аналитический	0.01	-
55	303245.79	1348940.56	Картографический	5.00	-
56	303353.11	1348845.43	Картографический	5.00	-
57	303524.45	1348693.49	Картографический	5.00	-
1	303548.29	1348672.04	Картографический	5.00	-
58	302822.67	1349315.71	Картографический	5.00	-
59	302822.50	1349334.74	Картографический	5.00	-
60	302210.61	1349880.09	Картографический	5.00	-
61	302036.24	1350041.06	Картографический	5.00	-
62	302021.18	1350034.09	Картографический	5.00	-
63	302015.31	1350031.40	Картографический	5.00	-
64	302202.27	1349866.82	Картографический	5.00	-
65	302475.48	1349624.31	Картографический	5.00	-
58	302822.67	1349315.71	Картографический	5.00	-
66	302687.49	1350324.70	Аналитический	0.01	-
67	302683.30	1350328.59	Картографический	5.00	-
68	302677.63	1350333.78	Картографический	5.00	-
69	302672.22	1350338.74	Картографический	5.00	-
70	302667.49	1350343.07	Картографический	5.00	-
71	302658.16	1350351.61	Картографический	5.00	-
72	302644.31	1350364.28	Картографический	5.00	-
73	302616.43	1350351.56	Аналитический	0.01	-
74	302456.30	1350278.50	Картографический	5.00	-
75	302296.18	1350205.44	Аналитический	0.01	-
76	302301.10	1350194.83	Аналитический	0.01	-
77	302303.92	1350188.72	Аналитический	0.01	-
78	302141.89	1350114.31	Картографический	5.00	-

1	2	3	4	5	6
79	302041.54	1350068.24	Картографический	5.00	-
80	302049.36	1350051.20	Картографический	5.00	-
81	302311.52	1350172.32	Аналитический	0.01	-
82	302313.71	1350167.60	Аналитический	0.01	-
83	302319.81	1350154.39	Аналитический	0.01	-
66	302687.49	1350324.70	Аналитический	0.01	-
84	302003.52	1348000.64	Аналитический	0.30	-
85	301999.98	1348023.54	Аналитический	0.30	-
86	302046.89	1348029.47	Картографический	5.00	-
87	302032.16	1348153.45	Картографический	5.00	-
88	301988.56	1348151.20	Картографический	5.00	-
89	301985.35	1348176.61	Аналитический	0.30	-
90	301970.36	1348282.70	Аналитический	0.30	-
91	301961.03	1348340.06	Аналитический	0.30	-
92	301936.52	1348485.30	Аналитический	0.30	-
93	301925.79	1348542.76	Аналитический	0.30	-
94	301917.16	1348587.96	Аналитический	0.30	-
95	301913.44	1348604.90	Аналитический	0.30	-
96	301893.19	1348713.26	Аналитический	0.50	-
97	301865.18	1348838.71	Аналитический	0.50	-
98	301853.58	1348899.53	Аналитический	0.50	-
99	301844.16	1348942.11	Аналитический	0.50	-
100	301812.98	1348945.15	Аналитический	0.50	-
101	301824.39	1348893.52	Аналитический	0.50	-
102	301835.99	1348832.68	Аналитический	0.50	-
103	301863.99	1348707.34	Аналитический	0.50	-
104	301869.47	1348672.74	Аналитический	0.50	-
105	301866.99	1348661.10	Аналитический	0.50	-
106	301857.65	1348647.67	Аналитический	0.30	-
107	301771.36	1348656.82	Аналитический	0.30	-
108	301621.31	1348683.42	Аналитический	0.30	-
109	301340.73	1348725.03	Аналитический	0.30	-
110	301279.52	1348729.69	Аналитический	0.30	-
111	301269.44	1348728.73	Аналитический	0.30	-
112	301247.44	1348726.06	Аналитический	0.30	-
113	301194.12	1348714.73	Аналитический	0.30	-
114	301108.60	1348696.41	Аналитический	0.30	-
115	301007.73	1348674.30	Аналитический	0.30	-
116	300960.91	1348663.93	Аналитический	0.30	-
117	300921.61	1348660.22	Аналитический	0.30	-
118	300894.99	1348658.39	Аналитический	0.30	-
119	300889.28	1348661.65	Аналитический	0.50	-
120	300883.79	1348663.23	Аналитический	0.50	-
121	300877.79	1348664.00	Аналитический	0.50	-
122	300847.67	1348665.56	Аналитический	0.50	-
123	300766.73	1348669.51	Аналитический	0.50	-
124	300721.35	1348671.34	Аналитический	0.50	-

1	2	3	4	5	6
125	300698.77	1348672.65	Аналитический	0.50	-
126	300642.05	1348676.10	Аналитический	0.50	-
127	300622.29	1348677.35	Аналитический	0.50	-
128	300604.08	1348679.26	Аналитический	0.50	-
129	300591.28	1348680.54	Аналитический	0.50	-
130	300571.35	1348682.27	Аналитический	0.50	-
131	300557.50	1348684.37	Аналитический	0.50	-
132	300549.92	1348686.84	Аналитический	0.50	-
133	300535.82	1348691.01	Аналитический	0.50	-
134	300514.30	1348695.56	Аналитический	0.50	-
135	300441.93	1348716.09	Аналитический	0.50	-
136	300398.56	1348729.05	Аналитический	0.50	-
137	300354.76	1348739.78	Аналитический	0.50	-
138	300070.56	1348804.90	Аналитический	0.50	-
139	300065.05	1348806.04	Аналитический	0.50	-
140	300068.24	1348800.27	Аналитический	0.50	-
141	300100.09	1348796.88	Аналитический	0.50	-
142	300107.07	1348793.73	Аналитический	0.50	-
143	300114.04	1348789.90	Аналитический	0.50	-
144	300118.66	1348784.79	Аналитический	0.50	-
145	300124.66	1348774.57	Аналитический	0.50	-
146	300128.19	1348764.74	Аналитический	0.50	-
147	300139.30	1348770.05	Аналитический	0.50	-
148	300137.43	1348775.75	Аналитический	0.50	-
149	300135.76	1348781.84	Аналитический	0.50	-
150	300138.54	1348784.57	Аналитический	0.50	-
151	300141.86	1348784.77	Аналитический	0.50	-
152	300146.89	1348782.13	Аналитический	0.50	-
153	300157.08	1348778.13	Аналитический	0.50	-
154	300171.14	1348772.90	Аналитический	0.50	-
155	300260.76	1348746.17	Аналитический	0.50	-
156	300288.47	1348738.11	Аналитический	0.50	-
157	300314.02	1348729.66	Аналитический	0.50	-
158	300368.86	1348715.51	Аналитический	0.50	-
159	300380.85	1348712.37	Аналитический	0.50	-
160	300385.76	1348713.94	Аналитический	0.50	-
161	300393.41	1348711.80	Аналитический	0.50	-
162	300436.90	1348698.81	Аналитический	0.50	-
163	300509.98	1348678.08	Аналитический	0.50	-
164	300543.84	1348668.68	Аналитический	0.50	-
165	300553.26	1348666.67	Аналитический	0.50	-
166	300568.85	1348664.12	Аналитический	0.50	-
167	300589.41	1348662.52	Аналитический	0.50	-
168	300601.83	1348661.08	Аналитический	0.50	-
169	300620.42	1348658.85	Аналитический	0.50	-
170	300648.18	1348657.69	Аналитический	0.50	-
171	300766.83	1348651.84	Аналитический	0.50	-
172	300848.07	1348648.55	Аналитический	0.50	-

1	2	3	4	5	6
173	300878.09	1348648.85	Аналитический	0.30	-
174	300882.95	1348649.13	Картографический	5.00	-
175	300792.68	1348627.87	Картографический	5.00	-
176	300779.44	1348623.72	Картографический	5.00	-
177	300717.26	1348609.99	Аналитический	0.30	-
178	300634.86	1348590.42	Аналитический	0.30	-
179	300574.32	1348574.04	Аналитический	0.30	-
180	300515.11	1348554.99	Аналитический	0.30	-
181	300470.06	1348538.69	Аналитический	0.30	-
182	300435.26	1348537.12	Аналитический	0.30	-
183	300418.95	1348527.30	Аналитический	0.30	-
184	300414.02	1348514.66	Аналитический	0.30	-
185	300361.39	1348483.76	Аналитический	0.30	-
186	300280.16	1348433.92	Аналитический	0.30	-
187	300227.20	1348397.85	Аналитический	0.30	-
188	300225.91	1348388.34	Аналитический	0.30	-
189	300217.46	1348389.42	Аналитический	0.30	-
190	300200.70	1348365.28	Аналитический	0.30	-
191	300199.66	1348339.93	Аналитический	0.30	-
192	300234.64	1348366.30	Аналитический	0.30	-
193	300286.51	1348402.19	Аналитический	0.30	-
194	300336.47	1348433.68	Аналитический	0.30	-
195	300386.70	1348463.80	Аналитический	0.30	-
196	300449.32	1348497.24	Аналитический	0.30	-
197	300480.57	1348510.59	Аналитический	0.30	-
198	300513.83	1348522.66	Аналитический	0.30	-
199	300594.64	1348548.72	Аналитический	0.30	-
200	300724.00	1348580.75	Аналитический	0.30	-
201	300906.57	1348621.14	Аналитический	0.30	-
202	301014.13	1348644.99	Аналитический	0.30	-
203	301114.91	1348667.08	Аналитический	0.30	-
204	301200.71	1348685.46	Аналитический	0.30	-
205	301252.32	1348696.46	Аналитический	0.30	-
206	301281.25	1348699.25	Аналитический	0.30	-
207	301308.02	1348699.96	Аналитический	0.30	-
208	301732.73	1348634.50	Аналитический	0.30	-
209	301866.78	1348610.35	Аналитический	0.30	-
210	301876.69	1348608.94	Аналитический	0.30	-
211	301882.17	1348603.25	Аналитический	0.30	-
212	301889.20	1348573.96	Аналитический	0.30	-
213	301900.02	1348518.00	Аналитический	0.30	-
214	301903.51	1348499.14	Аналитический	0.30	-
215	301912.02	1348451.46	Аналитический	0.30	-
216	301923.58	1348379.99	Аналитический	0.30	-
217	301935.38	1348312.40	Аналитический	0.30	-
218	301955.62	1348172.66	Аналитический	0.30	-
219	301972.02	1348051.66	Аналитический	0.30	-
220	301977.70	1347998.58	Аналитический	0.30	-

1	2	3	4	5	6
84	302003.52	1348000.64	Аналитический	0.30	-
221	301807.63	1349098.56	Аналитический	0.50	-
222	301764.42	1349273.37	Аналитический	0.50	-
223	301735.84	1349388.25	Аналитический	0.50	-
224	301713.70	1349462.64	Аналитический	0.50	-
225	301695.33	1349523.50	Аналитический	0.50	-
226	301667.82	1349611.74	Аналитический	0.50	-
227	301645.34	1349696.47	Аналитический	0.50	-
228	301626.26	1349761.69	Аналитический	0.50	-
229	301623.79	1349774.87	Аналитический	0.50	-
230	301622.40	1349797.08	Аналитический	0.50	-
231	301615.03	1349836.19	Аналитический	0.50	-
232	301567.64	1349812.73	Аналитический	0.50	-
233	301576.21	1349800.81	Аналитический	0.50	-
234	301589.79	1349774.68	Аналитический	0.50	-
235	301601.24	1349754.63	Аналитический	0.50	-
236	301634.91	1349640.44	Аналитический	0.50	-
237	301669.35	1349526.05	Аналитический	0.50	-
238	301680.59	1349479.67	Аналитический	0.50	-
239	301708.64	1349380.82	Аналитический	0.50	-
240	301737.06	1349266.53	Аналитический	0.50	-
241	301778.55	1349101.56	Аналитический	0.50	-
221	301807.63	1349098.56	Аналитический	0.50	-
242	299994.24	1348080.89	Аналитический	0.30	-
243	299954.65	1348081.60	Аналитический	0.30	-
244	299923.41	1348037.36	Аналитический	0.30	-
245	299880.34	1347983.13	Аналитический	0.30	-
246	299851.25	1347951.25	Аналитический	0.30	-
247	299821.39	1347922.73	Аналитический	0.30	-
248	299790.90	1347897.19	Аналитический	0.30	-
249	299769.97	1347881.14	Аналитический	0.30	-
250	299652.91	1347798.42	Аналитический	0.30	-
251	299661.85	1347778.56	Аналитический	0.30	-
252	299495.67	1347648.09	Аналитический	0.30	-
253	299495.69	1347648.10	Аналитический	0.30	-
254	299685.76	1347782.06	Аналитический	0.30	-
255	299842.97	1347891.08	Аналитический	0.30	-
242	299994.24	1348080.89	Аналитический	0.30	-
256	298439.82	1345546.88	Аналитический	0.50	-
257	298392.42	1345623.12	Аналитический	0.50	-
258	298303.29	1345753.56	Аналитический	0.50	-
259	298227.12	1345868.85	Аналитический	0.50	-
260	298193.42	1345910.32	Аналитический	0.50	-
261	298082.12	1346028.36	Аналитический	0.30	-
262	298079.90	1346039.17	Аналитический	0.30	-

1	2	3	4	5	6
263	298124.08	1346064.93	Аналитический	0.30	-
264	298192.56	1346107.98	Аналитический	0.30	-
265	298244.02	1346152.93	Аналитический	0.30	-
266	298281.74	1346192.02	Аналитический	0.30	-
267	298500.45	1346495.10	Аналитический	0.30	-
268	298665.20	1346696.42	Аналитический	0.30	-
269	298626.19	1346694.50	Аналитический	0.30	-
270	298477.31	1346514.26	Аналитический	0.30	-
271	298263.72	1346216.84	Аналитический	0.30	-
272	298223.15	1346174.51	Аналитический	0.30	-
273	298176.41	1346132.45	Аналитический	0.30	-
274	298109.62	1346091.25	Аналитический	0.30	-
275	298050.14	1346065.99	Аналитический	0.30	-
276	298039.93	1346069.68	Аналитический	0.30	-
277	297851.68	1346274.45	Аналитический	0.30	-
278	297728.93	1346438.49	Аналитический	0.30	-
279	297628.75	1346593.71	Аналитический	0.30	-
280	297604.52	1346639.14	Аналитический	0.50	-
281	297600.43	1346638.88	Аналитический	0.50	-
282	297585.26	1346638.27	Аналитический	0.50	-
283	297602.21	1346608.72	Аналитический	0.50	-
284	297612.11	1346591.55	Аналитический	0.50	-
285	297712.70	1346432.25	Аналитический	0.50	-
286	297839.51	1346262.54	Аналитический	0.50	-
287	297956.75	1346134.40	Аналитический	0.50	-
288	298025.74	1346063.28	Аналитический	0.30	-
289	298022.81	1346052.73	Аналитический	0.30	-
290	297834.93	1345975.15	Аналитический	0.30	-
291	297557.40	1345861.27	Аналитический	0.30	-
292	296725.47	1345517.46	Аналитический	0.30	-
293	296633.74	1345476.08	Аналитический	0.30	-
294	296543.71	1345430.97	Аналитический	0.30	-
295	296447.61	1345376.91	Аналитический	0.30	-
296	296391.78	1345344.27	Аналитический	0.30	-
297	296334.53	1345302.37	Аналитический	0.30	-
298	296132.79	1345140.85	Аналитический	0.30	-
299	296010.10	1345030.93	Аналитический	0.30	-
300	295969.86	1345002.25	Аналитический	0.30	-
301	295783.15	1344902.99	Аналитический	0.30	-
302	295699.27	1344850.69	Аналитический	0.30	-
303	295614.54	1344785.75	Аналитический	0.30	-
304	295607.97	1344784.25	Аналитический	0.30	-
305	295597.89	1344788.51	Аналитический	0.50	-
306	295597.15	1344801.02	Аналитический	0.50	-
307	295599.78	1344829.22	Аналитический	0.50	-
308	295630.30	1345022.54	Аналитический	0.50	-
309	295700.76	1345476.69	Аналитический	0.50	-
310	295734.57	1345704.07	Аналитический	0.50	-

1	2	3	4	5	6
311	295754.41	1345828.80	Аналитический	0.50	-
312	295775.03	1345955.07	Аналитический	0.50	-
313	295836.75	1346290.40	Аналитический	0.50	-
314	295852.08	1346388.92	Аналитический	0.50	-
315	295878.46	1346541.50	Аналитический	0.50	-
316	295870.87	1346541.02	Аналитический	0.50	-
317	295869.34	1346540.92	Аналитический	0.50	-
318	295824.52	1346268.99	Аналитический	0.50	-
319	295779.38	1346020.79	Аналитический	0.50	-
320	295768.93	1346024.69	Аналитический	0.50	-
321	295756.70	1345958.25	Аналитический	0.50	-
322	295736.05	1345831.76	Аналитический	0.50	-
323	295716.18	1345706.89	Аналитический	0.50	-
324	295682.38	1345479.48	Аналитический	0.50	-
325	295611.92	1345025.41	Аналитический	0.50	-
326	295581.32	1344831.54	Аналитический	0.50	-
327	295578.64	1344802.74	Аналитический	0.50	-
328	295580.30	1344787.75	Аналитический	0.50	-
329	295578.84	1344773.76	Аналитический	0.30	-
330	295572.88	1344748.20	Аналитический	0.30	-
331	295496.65	1344663.50	Аналитический	0.30	-
332	295426.34	1344592.07	Аналитический	0.30	-
333	295287.50	1344449.89	Аналитический	0.30	-
334	295215.62	1344381.29	Аналитический	0.30	-
335	295139.08	1344318.34	Аналитический	0.30	-
336	295056.59	1344264.10	Аналитический	0.30	-
337	294970.42	1344214.73	Аналитический	0.30	-
338	294882.95	1344167.57	Аналитический	0.30	-
339	294617.82	1344026.36	Аналитический	0.30	-
340	294353.23	1343884.08	Аналитический	0.30	-
341	294096.21	1343729.28	Аналитический	0.30	-
342	293342.03	1343236.95	Аналитический	0.30	-
343	292754.75	1342855.64	Аналитический	0.30	-
344	292587.32	1342747.01	Аналитический	0.30	-
345	292503.37	1342692.42	Аналитический	0.30	-
346	292347.40	1342596.60	Аналитический	0.30	-
347	292334.34	1342597.97	Аналитический	0.50	-
348	292354.56	1342675.97	Аналитический	0.50	-
349	292422.89	1342931.73	Аналитический	0.50	-
350	292464.21	1343083.65	Аналитический	0.50	-
351	292570.48	1343491.38	Аналитический	0.50	-
352	292720.01	1344037.77	Аналитический	0.50	-
353	292739.39	1344119.10	Аналитический	0.50	-
354	292774.79	1344267.49	Аналитический	0.50	-
355	292786.43	1344302.05	Аналитический	0.50	-
356	292797.56	1344328.08	Аналитический	0.50	-
357	292833.03	1344382.71	Аналитический	0.50	-
358	292845.38	1344396.58	Аналитический	0.50	-

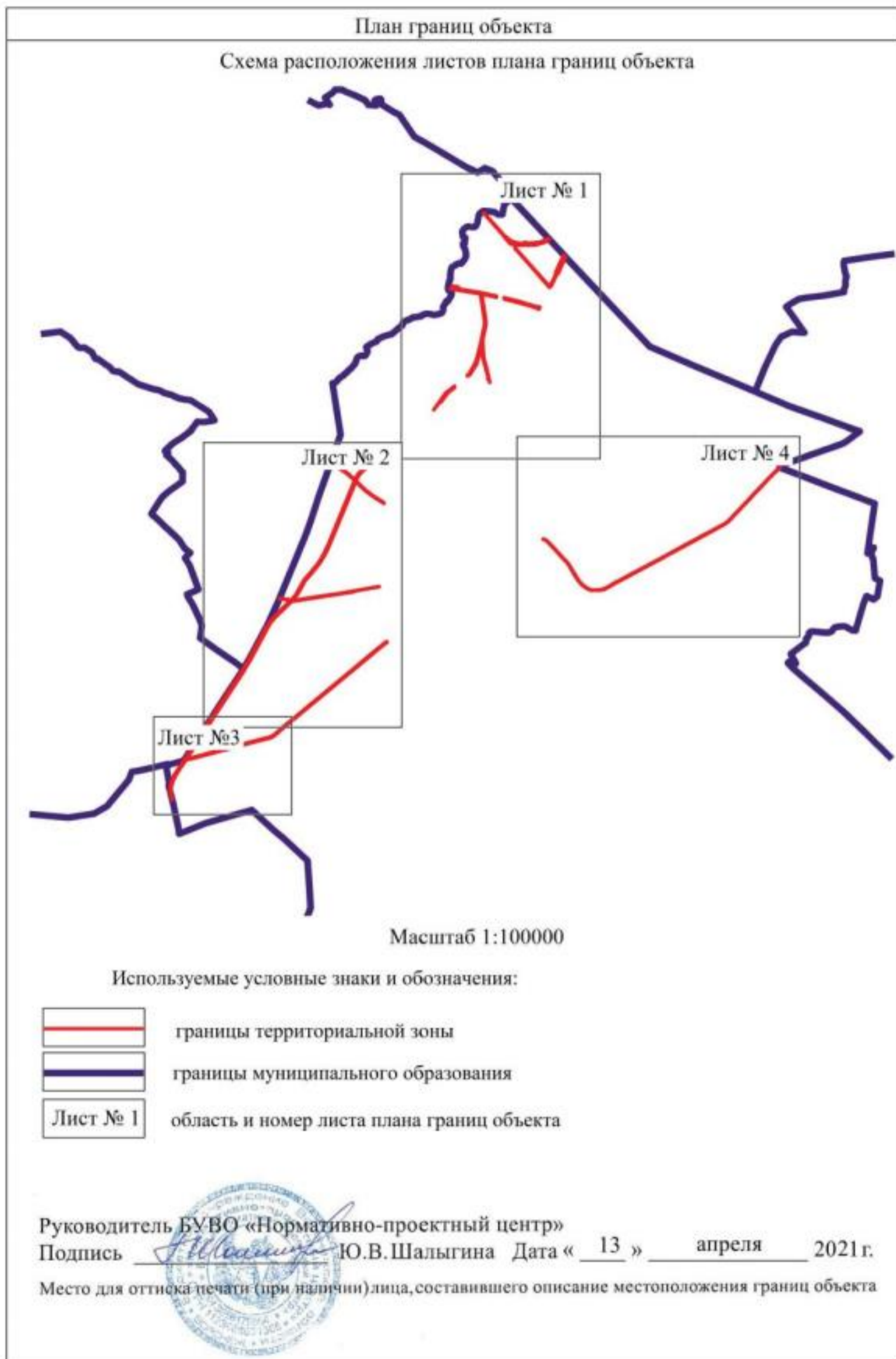
1	2	3	4	5	6
359	293011.49	1344587.46	Аналитический	0.50	-
360	293259.40	1344892.19	Аналитический	0.50	-
361	293458.48	1345129.78	Аналитический	0.50	-
362	293701.43	1345423.44	Аналитический	0.50	-
363	294088.30	1345889.81	Аналитический	0.50	-
364	294167.27	1345984.44	Аналитический	0.50	-
365	294415.45	1346283.89	Аналитический	0.50	-
366	294606.32	1346514.27	Аналитический	0.50	-
367	294673.03	1346595.99	Аналитический	0.50	-
368	294673.40	1346595.87	Аналитический	0.50	-
369	294674.17	1346598.19	Аналитический	0.50	-
370	294715.99	1346648.62	Аналитический	0.50	-
371	294735.52	1346678.37	Аналитический	0.50	-
372	294747.63	1346698.50	Аналитический	0.50	-
373	294737.05	1346700.07	Аналитический	0.50	-
374	294725.10	1346701.87	Аналитический	0.50	-
375	294717.73	1346689.63	Аналитический	0.50	-
376	294698.98	1346660.96	Аналитический	0.50	-
377	294590.10	1346527.61	Аналитический	0.50	-
378	294399.29	1346297.29	Аналитический	0.50	-
379	294150.77	1345998.13	Аналитический	0.50	-
380	294072.15	1345903.24	Аналитический	0.50	-
381	293685.24	1345436.82	Аналитический	0.50	-
382	293441.91	1345143.44	Аналитический	0.50	-
383	292995.20	1344601.40	Аналитический	0.50	-
384	292816.24	1344395.38	Аналитический	0.50	-
385	292779.00	1344337.98	Аналитический	0.50	-
386	292766.91	1344309.78	Аналитический	0.50	-
387	292754.57	1344273.19	Аналитический	0.50	-
388	292699.67	1344043.00	Аналитический	0.50	-
389	292578.63	1343604.40	Аналитический	0.50	-
390	292508.84	1343330.98	Аналитический	0.50	-
391	292494.91	1343281.67	Аналитический	0.50	-
392	292351.61	1342749.23	Аналитический	0.50	-
393	292326.69	1342638.81	Аналитический	0.50	-
394	292319.48	1342597.61	Аналитический	0.50	-
395	292296.27	1342557.01	Аналитический	0.30	-
396	292252.03	1342528.22	Аналитический	0.30	-
397	292168.20	1342473.64	Аналитический	0.30	-
398	292084.64	1342418.80	Аналитический	0.30	-
399	292000.72	1342364.92	Аналитический	0.30	-
400	291963.39	1342342.23	Аналитический	0.30	-
401	291914.84	1342317.94	Аналитический	0.30	-
402	291875.06	1342301.38	Аналитический	0.30	-
403	291823.35	1342284.35	Аналитический	0.30	-
404	291774.03	1342273.09	Аналитический	0.30	-
405	291728.04	1342266.56	Аналитический	0.30	-
406	291630.37	1342264.21	Аналитический	0.30	-

1	2	3	4	5	6
407	291487.40	1342287.21	Аналитический	0.30	-
408	291681.59	1342234.48	Аналитический	0.30	-
409	291777.50	1342241.72	Аналитический	0.30	-
410	291831.23	1342254.04	Аналитический	0.30	-
411	291885.88	1342272.32	Аналитический	0.30	-
412	291927.74	1342289.75	Аналитический	0.30	-
413	291978.39	1342315.09	Аналитический	0.30	-
414	292017.14	1342338.64	Аналитический	0.30	-
415	292101.52	1342392.80	Аналитический	0.30	-
416	292185.16	1342447.69	Аналитический	0.30	-
417	292268.93	1342502.24	Аналитический	0.30	-
418	292317.73	1342533.92	Аналитический	0.30	-
419	292520.28	1342666.00	Аналитический	0.30	-
420	292604.17	1342720.41	Аналитический	0.30	-
421	292771.78	1342829.48	Аналитический	0.30	-
422	293358.72	1343210.32	Аналитический	0.30	-
423	294112.70	1343701.95	Аналитический	0.30	-
424	294190.39	1343749.07	Аналитический	0.30	-
425	294368.62	1343857.16	Аналитический	0.30	-
426	294632.46	1343999.04	Аналитический	0.30	-
427	294897.14	1344140.23	Аналитический	0.30	-
428	294985.46	1344187.62	Аналитический	0.30	-
429	295072.82	1344237.68	Аналитический	0.30	-
430	295157.40	1344293.30	Аналитический	0.30	-
431	295236.08	1344357.12	Аналитический	0.30	-
432	295309.31	1344426.56	Аналитический	0.30	-
433	295448.62	1344570.95	Аналитический	0.30	-
434	295517.87	1344642.30	Аналитический	0.30	-
435	295575.56	1344698.63	Аналитический	0.30	-
436	295584.38	1344696.71	Аналитический	0.30	-
437	295590.11	1344692.67	Аналитический	0.30	-
438	295592.20	1344683.18	Аналитический	0.50	-
439	295601.01	1344621.70	Аналитический	0.50	-
440	295618.18	1344519.70	Аналитический	0.50	-
441	295625.67	1344487.37	Аналитический	0.50	-
442	295641.78	1344494.12	Аналитический	0.50	-
443	295636.43	1344523.34	Аналитический	0.50	-
444	295619.39	1344624.56	Аналитический	0.50	-
445	295610.51	1344686.43	Аналитический	0.50	-
446	295608.28	1344696.67	Аналитический	0.50	-
447	295605.82	1344707.97	Аналитический	0.50	-
448	295607.95	1344718.08	Аналитический	0.30	-
449	295611.81	1344736.20	Аналитический	0.30	-
450	295618.92	1344747.96	Аналитический	0.30	-
451	295634.13	1344761.86	Аналитический	0.30	-
452	295655.96	1344783.40	Аналитический	0.30	-
453	295714.40	1344824.79	Аналитический	0.30	-
454	295800.04	1344876.08	Аналитический	0.30	-

1	2	3	4	5	6
455	295987.84	1344977.92	Аналитический	0.30	-
456	296030.23	1345008.64	Аналитический	0.30	-
457	296150.63	1345118.75	Аналитический	0.30	-
458	296350.82	1345278.23	Аналитический	0.30	-
459	296407.43	1345318.02	Аналитический	0.30	-
460	296466.18	1345353.35	Аналитический	0.30	-
461	296557.87	1345404.52	Аналитический	0.30	-
462	296646.62	1345448.98	Аналитический	0.30	-
463	296737.40	1345489.62	Аналитический	0.30	-
464	297568.83	1345833.36	Аналитический	0.30	-
465	297846.30	1345947.40	Аналитический	0.30	-
466	298031.52	1346023.08	Аналитический	0.30	-
467	298061.14	1346029.69	Аналитический	0.30	-
468	298070.77	1346018.79	Аналитический	0.30	-
469	298178.49	1345898.11	Аналитический	0.50	-
470	298210.47	1345858.36	Аналитический	0.50	-
471	298287.60	1345742.50	Аналитический	0.50	-
472	298376.54	1345612.33	Аналитический	0.50	-
473	298423.45	1345539.73	Аналитический	0.50	-
474	298428.33	1345541.14	Аналитический	0.50	-
256	298439.82	1345546.88	Аналитический	0.50	-
475	296857.08	1349901.43	Картографический	5.00	-
476	296850.57	1349923.57	Картографический	5.00	-
477	296842.12	1349946.04	Картографический	5.00	-
478	296807.96	1349995.58	Картографический	5.00	-
479	296667.43	1350126.18	Картографический	5.00	-
480	296471.91	1350308.85	Картографический	5.00	-
481	296400.02	1350379.27	Картографический	5.00	-
482	296360.51	1350414.12	Картографический	5.00	-
483	296321.45	1350440.61	Картографический	5.00	-
484	296167.37	1350531.27	Картографический	5.00	-
485	296078.35	1350586.11	Картографический	5.00	-
486	296000.41	1350634.98	Картографический	5.00	-
487	295930.88	1350694.90	Картографический	5.00	-
488	295902.33	1350731.97	Картографический	5.00	-
489	295848.46	1350800.54	Картографический	5.00	-
490	295813.45	1350875.48	Картографический	5.00	-
491	295813.37	1350876.23	Картографический	5.00	-
492	295806.47	1350942.91	Картографический	5.00	-
493	295813.55	1351074.11	Картографический	5.00	-
494	295826.31	1351140.79	Картографический	5.00	-
495	295862.37	1351216.57	Картографический	5.00	-
496	295902.39	1351287.47	Картографический	5.00	-
497	295912.65	1351304.81	Картографический	5.00	-
498	295952.43	1351372.01	Картографический	5.00	-
499	295999.26	1351462.92	Картографический	5.00	-
500	296071.71	1351600.62	Картографический	5.00	-

1	2	3	4	5	6
501	296138.57	1351723.32	Картографический	5.00	-
502	296202.97	1351842.18	Картографический	5.00	-
503	296281.37	1351990.29	Картографический	5.00	-
504	296355.68	1352128.75	Картографический	5.00	-
505	296471.89	1352343.60	Картографический	5.00	-
506	296548.29	1352482.62	Картографический	5.00	-
507	296598.77	1352574.53	Картографический	5.00	-
508	296691.64	1352745.13	Картографический	5.00	-
509	296766.54	1352887.17	Картографический	5.00	-
510	296847.03	1353038.26	Картографический	5.00	-
511	296938.93	1353209.80	Картографический	5.00	-
512	297017.69	1353354.01	Картографический	5.00	-
513	297083.98	1353478.01	Картографический	5.00	-
514	297164.56	1353625.06	Картографический	5.00	-
515	297200.70	1353679.87	Картографический	5.00	-
516	297242.79	1353726.46	Картографический	5.00	-
517	297333.62	1353812.61	Картографический	5.00	-
518	297441.44	1353913.92	Картографический	5.00	-
519	297562.92	1354028.26	Картографический	5.00	-
520	297692.83	1354151.21	Картографический	5.00	-
521	297769.50	1354224.07	Картографический	5.00	-
522	297849.00	1354299.13	Картографический	5.00	-
523	297970.28	1354412.90	Картографический	5.00	-
524	298070.52	1354506.79	Картографический	5.00	-
525	298206.86	1354637.05	Картографический	5.00	-
526	298322.49	1354765.47	Картографический	5.00	-
527	298324.62	1354767.68	Картографический	5.00	-
528	298318.15	1354783.83	Картографический	5.00	-
529	298311.40	1354775.29	Картографический	5.00	-
530	298195.44	1354645.55	Картографический	5.00	-
531	298061.34	1354517.08	Картографический	5.00	-
532	297954.62	1354416.66	Картографический	5.00	-
533	297838.00	1354308.00	Картографический	5.00	-
534	297759.28	1354233.93	Картографический	5.00	-
535	297681.70	1354161.46	Картографический	5.00	-
536	297552.44	1354038.73	Картографический	5.00	-
537	297430.85	1353924.04	Картографический	5.00	-
538	297324.39	1353821.55	Картографический	5.00	-
539	297233.21	1353736.19	Картографический	5.00	-
540	297187.05	1353685.65	Картографический	5.00	-
541	297152.70	1353631.96	Картографический	5.00	-
542	297071.17	1353484.81	Картографический	5.00	-
543	297005.20	1353360.78	Картографический	5.00	-
544	296927.55	1353215.92	Картографический	5.00	-
545	296834.63	1353044.96	Картографический	5.00	-
546	296755.32	1352894.35	Картографический	5.00	-
547	296678.63	1352752.90	Картографический	5.00	-
548	296586.16	1352582.22	Картографический	5.00	-

1	2	3	4	5	6
549	296536.20	1352489.38	Картографический	5.00	-
550	296459.41	1352349.35	Картографический	5.00	-
551	296343.47	1352135.24	Картографический	5.00	-
552	296269.57	1351996.08	Картографический	5.00	-
553	296190.02	1351849.40	Картографический	5.00	-
554	296125.70	1351729.65	Картографический	5.00	-
555	296058.88	1351607.64	Картографический	5.00	-
556	295987.00	1351468.28	Картографический	5.00	-
557	295938.89	1351380.10	Картографический	5.00	-
558	295898.95	1351309.23	Картографический	5.00	-
559	295891.00	1351294.89	Картографический	5.00	-
560	295848.95	1351223.09	Картографический	5.00	-
561	295810.29	1351144.53	Картографический	5.00	-
562	295799.75	1351075.54	Картографический	5.00	-
563	295796.95	1351027.71	Картографический	5.00	-
564	295803.97	1351035.50	Картографический	5.00	-
565	295795.85	1350906.75	Картографический	5.00	-
566	295799.54	1350870.12	Картографический	5.00	-
567	295839.12	1350792.41	Картографический	5.00	-
568	295890.84	1350723.14	Картографический	5.00	-
569	295921.79	1350685.63	Картографический	5.00	-
570	295990.11	1350623.39	Картографический	5.00	-
571	296070.39	1350571.44	Картографический	5.00	-
572	296158.78	1350518.95	Картографический	5.00	-
573	296313.18	1350428.85	Картографический	5.00	-
574	296353.47	1350402.61	Картографический	5.00	-
575	296389.06	1350369.94	Картографический	5.00	-
576	296463.38	1350298.97	Картографический	5.00	-
577	296659.73	1350116.92	Картографический	5.00	-
578	296799.19	1349987.72	Картографический	5.00	-
579	296833.29	1349941.34	Картографический	5.00	-
580	296841.48	1349919.48	Картографический	5.00	-
581	296848.18	1349896.58	Картографический	5.00	-
582	296851.81	1349896.57	Картографический	5.00	-
475	296857.08	1349901.43	Картографический	5.00	-
3. Сведения о характерных точках части (частей) границы объекта					
Обозначение характерных точек части границы	Координаты, м		Метод определения координат характерной точки	Средняя квадратическая погрешность положения характерной точки (Mt), м	Описание обозначения точки на местности (при наличии)
	X	Y			
1	2	3	4	5	6
Часть №					
-	-	-	-	-	-



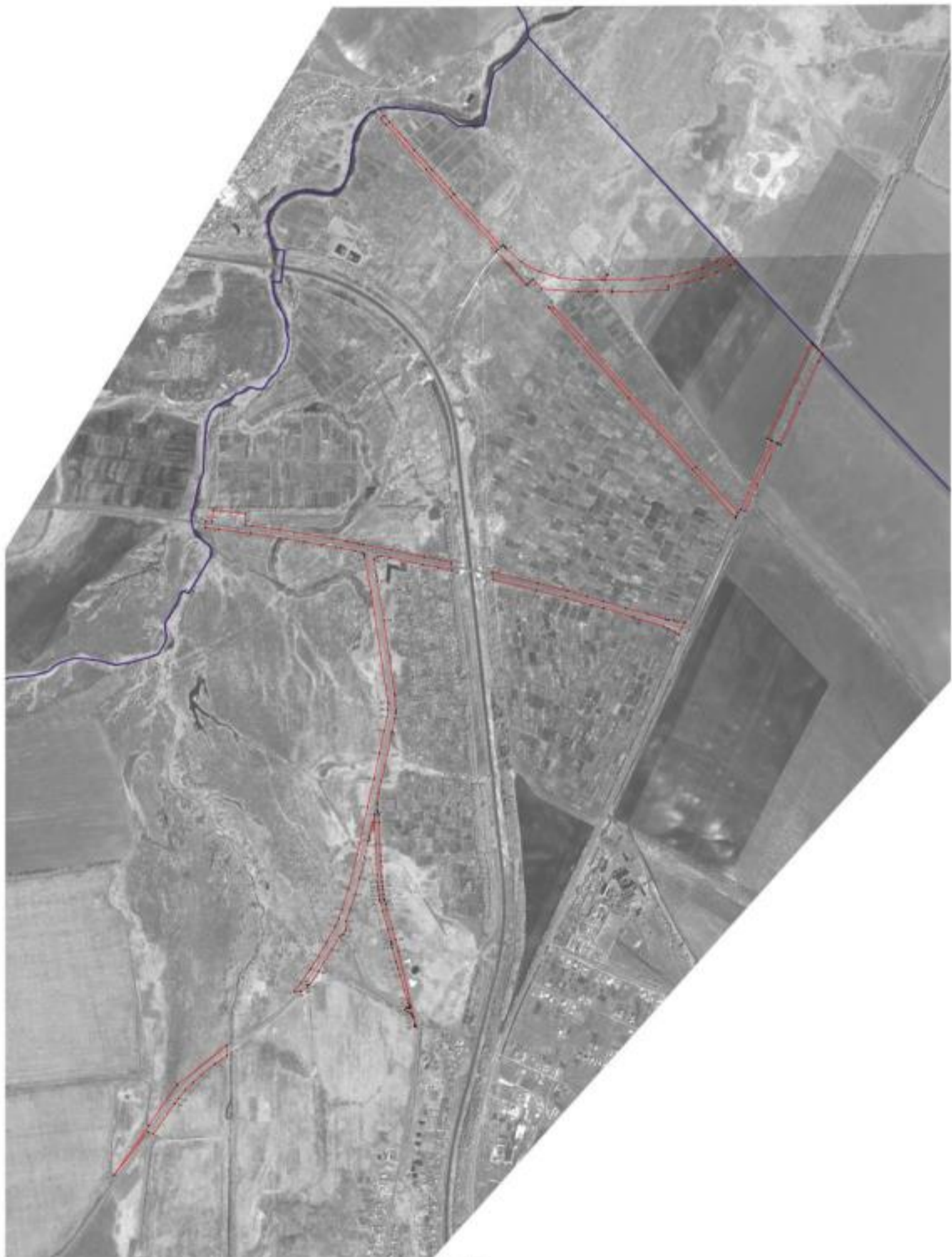



Figura 8.1

Legend:
- - - - - Proposed railway line
- - - - - Existing railway line
- - - - - Road
- - - - - River

Proiectant: S.C. "PROIECTAREA" S.A.
Scara: 1:5000
Data: 2010

План граница области
Лист № 3



- Использование условных знаков и обозначений:
- границы территориальной зоны
 - границы муниципального образования
 - характеристика точки граница территориальной зоны
 - ИТ

Масштаб 1:5000

Руководитель БУ ВО «Инженерно-проектный центр»
 Подпись Ю.В. Шалагина Дата « 13 » апреля 2021 г.
 Место для отбора проб (при наличии) или, систематического или/или эпидемиологического граница области



Projeto de Engenharia de Eletricidade
Disciplina: Engenharia de Linhas de Transmissão
Aluno: [Nome do Aluno]
Data: [Data]

Legenda:
Linha de transmissão
Linha de distribuição
Linha de acesso

0 50 100 m

0 50 100 m

ОПИСАНИЕ МЕСТОПОЛОЖЕНИЯ ГРАНИЦ

Зона железнодорожного транспорта за границами населенных пунктов – ИТ2

 (наименование объекта, местоположение границ которого описано
 (далее - объект))

Раздел 1

Сведения об объекте		
№ п/п	Характеристики объекта	Описание характеристик
1	2	3
1	Местоположение объекта	Воронежская область, Кантемировский муниципальный район, Кантемировское городское поселение
2	Площадь объекта \pm величина погрешности определения площади ($P \pm \Delta P$)	3218961+/-31398 м ²
3	Иные характеристики объекта	-

Раздел 2

Сведения о местоположении границ объекта					
1. Система координат: МСК - 36, зона 1					
2. Сведения о характерных точках границ объекта					
Обозначение характерных точек границ	Координаты, м		Метод определения координат характерной точки	Средняя квадратическая погрешность положения характерной точки (Mt), м	Описание обозначения точки на местности (при наличии)
	X	Y			
1	2	3	4	5	6
1	303041.70	1348302.00	Аналитический	0.10	-
2	303038.34	1348404.91	Аналитический	0.10	-
3	302999.76	1348528.99	Аналитический	0.10	-
4	302980.38	1348568.61	Аналитический	0.01	-
5	302980.36	1348568.76	Аналитический	0.01	-
6	302973.50	1348621.48	Аналитический	0.01	-
7	302959.48	1348729.15	Аналитический	0.01	-
8	302963.39	1348729.65	Аналитический	0.01	-
9	302960.81	1348749.46	Аналитический	0.01	-
10	302964.72	1348749.97	Аналитический	0.01	-
11	302953.41	1348836.81	Аналитический	0.01	-
12	302949.50	1348836.31	Аналитический	0.01	-
13	302946.93	1348856.11	Аналитический	0.01	-
14	302943.02	1348855.60	Аналитический	0.01	-
15	302908.62	1349119.87	Аналитический	0.01	-
16	302899.85	1349216.95	Аналитический	0.01	-
17	302907.90	1349226.36	Картометрический	5.00	-
18	302914.83	1349234.44	Аналитический	0.01	-
19	302924.02	1349245.17	Аналитический	0.01	-
20	302930.97	1349253.27	Аналитический	0.01	-
21	302893.74	1349286.68	Аналитический	0.01	-
22	302884.69	1349429.57	Аналитический	0.01	-
23	302883.66	1349498.16	Аналитический	0.01	-
24	302888.09	1349498.22	Аналитический	0.01	-
25	302887.19	1349557.31	Аналитический	0.01	-
26	302881.97	1349557.23	Аналитический	0.01	-
27	302883.87	1349629.70	Аналитический	0.01	-
28	302891.83	1349774.27	Картометрический	5.00	-
29	302895.86	1349847.53	Аналитический	0.01	-
30	302920.44	1350064.29	Аналитический	0.01	-
31	302926.40	1350103.19	Картометрический	5.00	-
32	302867.35	1350157.95	Аналитический	0.01	-
33	302826.84	1349948.54	Аналитический	0.01	-
34	302819.50	1349592.97	Аналитический	0.01	-

1	2	3	4	5	6
35	302799.95	1349593.07	Аналитический	0.01	-
36	302799.65	1349536.28	Аналитический	0.01	-
37	302820.80	1349536.17	Аналитический	0.01	-
38	302822.50	1349334.75	Аналитический	0.01	-
39	302822.67	1349315.71	Аналитический	0.50	-
40	302822.76	1349304.58	Аналитический	0.50	-
41	302826.49	1349270.50	Аналитический	0.50	-
42	302847.93	1349074.35	Аналитический	0.01	-
43	302895.34	1348711.81	Аналитический	0.01	-
44	302895.35	1348711.73	Аналитический	0.01	-
45	302825.79	1348799.81	Аналитический	0.10	-
46	302642.43	1348943.26	Аналитический	0.10	-
47	302457.15	1349020.12	Аналитический	0.10	-
48	302424.53	1349025.11	Аналитический	0.10	-
49	302230.44	1349055.16	Аналитический	0.10	-
50	301893.16	1349089.78	Аналитический	0.10	-
51	301807.63	1349098.56	Аналитический	0.10	-
52	301778.55	1349101.56	Картометрический	5.00	-
53	301650.83	1349114.73	Аналитический	0.10	-
54	301156.58	1349158.13	Аналитический	0.10	-
55	301047.31	1349170.91	Аналитический	0.10	-
56	301023.59	1349173.70	Аналитический	0.50	-
57	300829.19	1349196.50	Аналитический	0.50	-
58	300656.34	1349209.85	Аналитический	0.50	-
59	300496.75	1349222.18	Аналитический	0.50	-
60	300309.25	1349199.45	Аналитический	0.50	-
61	300043.08	1349132.38	Аналитический	0.50	-
62	299780.32	1349051.69	Аналитический	0.50	-
63	299490.02	1349011.87	Аналитический	0.50	-
64	298897.13	1349016.02	Аналитический	0.50	-
65	298619.74	1349019.35	Аналитический	0.50	-
66	298618.64	1349022.74	Аналитический	0.50	-
67	298658.92	1349023.49	Аналитический	0.50	-
68	298765.93	1349041.00	Аналитический	0.50	-
69	298842.31	1349059.12	Аналитический	0.50	-
70	298842.20	1349062.38	Аналитический	0.50	-
71	298860.40	1349067.50	Аналитический	0.50	-
72	298860.42	1349075.12	Аналитический	0.50	-
73	298691.68	1349043.01	Аналитический	0.50	-
74	298647.63	1349036.94	Аналитический	0.50	-
75	298615.99	1349035.22	Аналитический	0.50	-
76	298610.62	1349053.84	Аналитический	0.50	-
77	298292.89	1349083.01	Аналитический	0.50	-
78	298265.26	1349063.57	Аналитический	0.50	-
79	298234.06	1349054.57	Аналитический	0.50	-
80	298208.69	1349053.49	Аналитический	0.50	-
81	298077.08	1349065.79	Аналитический	0.50	-
82	298023.61	1349070.79	Аналитический	0.50	-

1	2	3	4	5	6
83	297952.12	1349077.48	Аналитический	0.50	-
84	297960.19	1349137.20	Аналитический	0.50	-
85	297987.96	1349203.31	Аналитический	0.50	-
86	298055.34	1349342.40	Аналитический	0.10	-
87	297811.63	1349285.88	Аналитический	0.10	-
88	297788.79	1349280.76	Аналитический	0.10	-
89	297753.20	1349277.68	Аналитический	0.10	-
90	297720.67	1349264.02	Аналитический	0.10	-
91	297662.75	1349254.70	Аналитический	0.10	-
92	297639.33	1349253.54	Аналитический	0.10	-
93	297636.75	1349278.50	Аналитический	0.10	-
94	297520.47	1349261.58	Аналитический	0.50	-
95	297524.95	1349200.40	Аналитический	0.50	-
96	297425.85	1349178.65	Аналитический	0.50	-
97	297268.96	1349164.11	Аналитический	0.50	-
98	297269.16	1349154.69	Аналитический	0.50	-
99	297188.41	1349146.12	Аналитический	0.50	-
100	297148.74	1349141.86	Аналитический	0.50	-
101	297127.50	1349143.71	Аналитический	0.50	-
102	296886.44	1349170.62	Аналитический	0.50	-
103	296796.34	1349188.56	Аналитический	0.50	-
104	296786.56	1349190.51	Аналитический	0.50	-
105	296643.40	1349219.01	Аналитический	0.50	-
106	296612.91	1349232.60	Аналитический	0.50	-
107	296399.26	1349296.25	Аналитический	0.50	-
108	296337.81	1349315.71	Аналитический	0.50	-
109	296314.76	1349325.14	Аналитический	0.50	-
110	296203.15	1349370.82	Аналитический	0.50	-
111	296027.49	1349437.42	Аналитический	0.50	-
112	296084.53	1349435.18	Аналитический	0.50	-
113	296110.75	1349431.19	Аналитический	0.50	-
114	296150.78	1349421.62	Аналитический	0.50	-
115	296320.54	1349364.85	Аналитический	0.50	-
116	296322.23	1349369.53	Аналитический	0.50	-
117	296411.17	1349337.94	Аналитический	0.50	-
118	296504.99	1349307.11	Аналитический	0.50	-
119	296507.04	1349312.74	Аналитический	0.50	-
120	296413.18	1349343.84	Аналитический	0.50	-
121	296222.68	1349410.28	Аналитический	0.50	-
122	296151.27	1349431.78	Аналитический	0.50	-
123	296120.38	1349435.37	Аналитический	0.50	-
124	296085.12	1349442.56	Аналитический	0.50	-
125	296012.44	1349461.10	Аналитический	0.50	-
126	295972.65	1349474.74	Аналитический	0.50	-
127	295895.35	1349516.79	Аналитический	0.50	-
128	295840.31	1349541.29	Аналитический	0.50	-
129	295885.35	1349547.29	Аналитический	0.50	-
130	295953.40	1349555.70	Аналитический	0.50	-

1	2	3	4	5	6
131	296007.19	1349558.15	Аналитический	0.50	-
132	296042.91	1349554.88	Аналитический	0.50	-
133	296084.71	1349540.41	Аналитический	0.50	-
134	296199.87	1349487.89	Аналитический	0.50	-
135	296202.25	1349493.57	Аналитический	0.50	-
136	296090.54	1349544.96	Аналитический	0.50	-
137	296064.72	1349555.26	Аналитический	0.50	-
138	296041.72	1349561.60	Аналитический	0.50	-
139	296008.23	1349564.39	Аналитический	0.50	-
140	295903.24	1349560.38	Аналитический	0.50	-
141	295883.08	1349562.23	Аналитический	0.50	-
142	295834.10	1349579.68	Аналитический	0.50	-
143	295804.42	1349589.54	Аналитический	0.50	-
144	295802.63	1349583.60	Аналитический	0.50	-
145	295832.44	1349573.40	Аналитический	0.50	-
146	295887.18	1349553.99	Аналитический	0.50	-
147	295855.36	1349550.94	Аналитический	0.50	-
148	295829.53	1349551.98	Аналитический	0.50	-
149	295792.32	1349560.22	Аналитический	0.50	-
150	295464.91	1349681.82	Аналитический	0.50	-
151	295434.45	1349691.45	Аналитический	0.50	-
152	295405.30	1349699.58	Аналитический	0.50	-
153	295311.60	1349721.07	Аналитический	0.50	-
154	295255.28	1349742.76	Аналитический	0.50	-
155	295234.34	1349750.99	Аналитический	0.50	-
156	295158.91	1349788.18	Аналитический	0.50	-
157	295168.96	1349809.99	Аналитический	0.50	-
158	295064.48	1349879.82	Аналитический	0.50	-
159	294605.73	1350186.49	Аналитический	0.50	-
160	294522.67	1350306.63	Аналитический	0.50	-
161	294265.68	1350927.02	Аналитический	0.50	-
162	294174.55	1351155.23	Аналитический	0.50	-
163	294151.84	1351189.08	Аналитический	0.50	-
164	294143.85	1351222.93	Аналитический	0.50	-
165	294131.93	1351262.91	Аналитический	0.50	-
166	294121.87	1351297.18	Аналитический	0.50	-
167	294112.09	1351328.61	Аналитический	0.50	-
168	294016.14	1351438.77	Аналитический	0.50	-
169	294006.21	1351448.85	Аналитический	0.50	-
170	293905.94	1351547.64	Аналитический	0.50	-
171	293597.74	1351706.38	Аналитический	0.50	-
172	293617.48	1351732.22	Аналитический	0.50	-
173	293301.03	1351879.74	Аналитический	0.50	-
174	293173.29	1351968.51	Аналитический	0.10	-
175	292937.48	1352230.42	Аналитический	0.10	-
176	292852.50	1352302.22	Аналитический	0.10	-
177	292301.18	1352570.19	Аналитический	0.10	-
178	292162.15	1352667.57	Аналитический	0.10	-

1	2	3	4	5	6
179	292101.05	1352719.30	Аналитический	0.10	-
180	291921.68	1352871.50	Аналитический	0.10	-
181	291827.64	1352950.18	Аналитический	0.10	-
182	291498.97	1353225.19	Аналитический	0.10	-
183	291327.28	1353363.34	Аналитический	0.10	-
184	291133.15	1353492.66	Аналитический	0.10	-
185	290981.82	1353607.48	Аналитический	0.10	-
186	290698.68	1353795.85	Аналитический	0.10	-
187	290526.87	1353925.13	Аналитический	0.10	-
188	290300.19	1354096.07	Аналитический	0.10	-
189	290205.67	1354126.24	Аналитический	0.10	-
190	290032.94	1354298.67	Аналитический	0.10	-
191	289654.47	1354623.49	Аналитический	0.10	-
192	289483.57	1354774.36	Аналитический	0.10	-
193	289277.82	1354924.12	Аналитический	0.10	-
194	289062.46	1355138.01	Аналитический	0.10	-
195	288810.07	1355545.56	Аналитический	0.10	-
196	288654.43	1355787.68	Аналитический	0.10	-
197	288538.94	1355888.85	Аналитический	0.10	-
198	288394.70	1355974.99	Аналитический	0.10	-
199	288153.96	1356118.84	Аналитический	0.10	-
200	288035.30	1356254.80	Аналитический	0.10	-
201	287974.97	1356362.61	Аналитический	0.10	-
202	287850.26	1356690.53	Аналитический	0.10	-
203	287784.41	1356812.53	Аналитический	0.10	-
204	287612.06	1356991.05	Аналитический	0.10	-
205	287416.46	1357091.32	Аналитический	0.10	-
206	287290.24	1357118.34	Аналитический	0.10	-
207	286973.20	1357102.76	Аналитический	0.10	-
208	286833.47	1357053.02	Аналитический	0.10	-
209	286733.01	1357010.72	Аналитический	0.10	-
210	286409.33	1356874.30	Аналитический	0.10	-
211	286264.93	1356836.69	Аналитический	0.10	-
212	286118.17	1356843.11	Аналитический	0.10	-
213	285896.03	1356925.80	Аналитический	0.10	-
214	285809.36	1356997.60	Аналитический	0.10	-
215	285751.58	1357062.51	Аналитический	0.10	-
216	285716.55	1357120.53	Аналитический	0.10	-
217	285599.27	1357314.57	Аналитический	0.10	-
218	285413.48	1357745.02	Аналитический	0.10	-
219	285303.34	1358004.42	Аналитический	0.10	-
220	285239.55	1358154.66	Аналитический	0.10	-
221	285199.01	1358249.09	Аналитический	0.10	-
222	285123.59	1358422.84	Картометрический	5.00	-
223	285072.98	1358540.97	Картометрический	5.00	-
224	285028.66	1358644.43	Картометрический	5.00	-
225	284966.51	1358789.36	Картометрический	5.00	-
226	284864.44	1359027.40	Картометрический	5.00	-

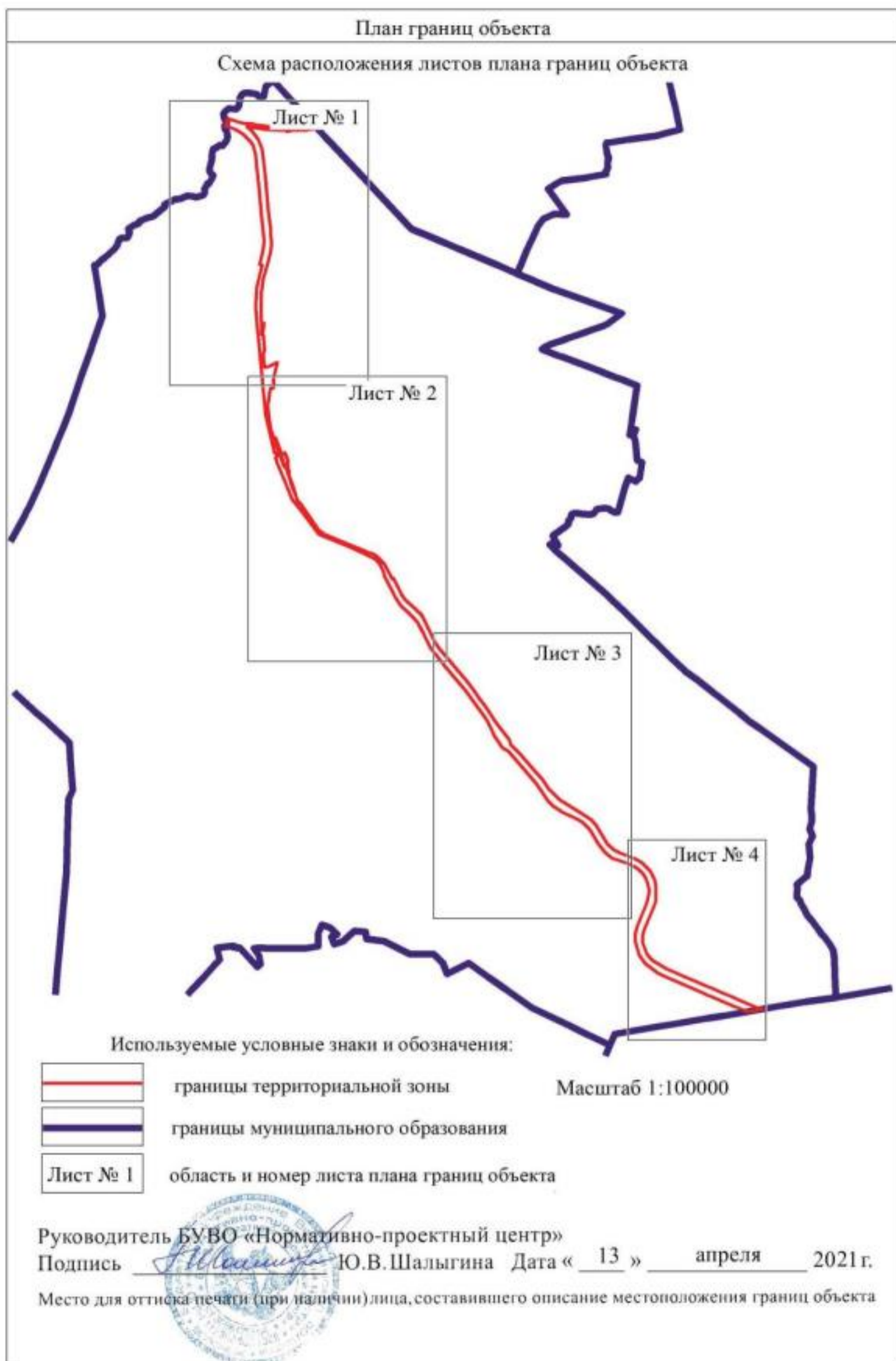
1	2	3	4	5	6
227	284795.78	1359192.00	Картометрический	5.00	-
228	284772.29	1359319.78	Картометрический	5.00	-
229	284712.82	1358998.02	Картометрический	5.00	-
230	284786.77	1358816.00	Картометрический	5.00	-
231	284833.30	1358701.43	Картометрический	5.00	-
232	284873.80	1358605.25	Картометрический	5.00	-
233	284915.19	1358506.93	Картометрический	5.00	-
234	284949.00	1358426.34	Картометрический	5.00	-
235	284999.53	1358307.39	Картометрический	5.00	-
236	285030.72	1358233.94	Аналитический	0.10	-
237	285051.80	1358185.40	Картометрический	5.00	-
238	285090.47	1358096.35	Аналитический	0.10	-
239	285194.43	1357856.13	Аналитический	0.10	-
240	285268.90	1357681.54	Картометрический	5.00	-
241	285436.47	1357288.63	Аналитический	0.10	-
242	285509.34	1357151.06	Аналитический	0.10	-
243	285701.66	1356891.51	Аналитический	0.10	-
244	285882.22	1356763.45	Аналитический	0.10	-
245	286146.97	1356687.75	Аналитический	0.10	-
246	286297.92	1356687.01	Аналитический	0.10	-
247	286478.03	1356737.01	Аналитический	0.10	-
248	286950.98	1356932.37	Аналитический	0.10	-
249	287192.06	1356978.14	Аналитический	0.10	-
250	287369.91	1356940.29	Аналитический	0.10	-
251	287470.34	1356898.13	Аналитический	0.10	-
252	287563.09	1356836.54	Аналитический	0.10	-
253	287668.12	1356718.08	Аналитический	0.10	-
254	287738.04	1356584.27	Аналитический	0.10	-
255	287866.21	1356207.24	Аналитический	0.10	-
256	287976.73	1356071.77	Аналитический	0.10	-
257	288146.50	1355933.76	Аналитический	0.10	-
258	288446.36	1355758.23	Аналитический	0.10	-
259	288587.75	1355621.85	Аналитический	0.10	-
260	288666.18	1355508.90	Аналитический	0.10	-
261	288764.30	1355283.35	Аналитический	0.10	-
262	288813.86	1355183.70	Аналитический	0.10	-
263	288924.46	1355017.41	Аналитический	0.10	-
264	289029.48	1354908.16	Аналитический	0.10	-
265	289296.32	1354722.09	Аналитический	0.10	-
266	289391.18	1354656.41	Аналитический	0.10	-
267	289812.91	1354292.96	Аналитический	0.10	-
268	290059.34	1354079.71	Аналитический	0.10	-
269	290141.31	1353957.75	Аналитический	0.10	-
270	290395.27	1353786.92	Аналитический	0.10	-
271	290595.22	1353692.50	Аналитический	0.10	-
272	290719.85	1353628.11	Аналитический	0.10	-
273	291304.65	1353203.70	Аналитический	0.10	-
274	291637.45	1352921.97	Аналитический	0.10	-

1	2	3	4	5	6
275	291800.44	1352786.37	Аналитический	0.10	-
276	291996.78	1352623.53	Аналитический	0.10	-
277	292195.47	1352472.07	Аналитический	0.10	-
278	292705.05	1352227.65	Аналитический	0.10	-
279	292822.91	1352129.80	Аналитический	0.10	-
280	292955.88	1351987.15	Аналитический	0.10	-
281	293058.43	1351877.53	Аналитический	0.10	-
282	293223.28	1351770.64	Аналитический	0.10	-
283	293658.90	1351544.29	Аналитический	0.50	-
284	293789.96	1351511.96	Аналитический	0.50	-
285	293884.66	1351462.49	Аналитический	0.50	-
286	294005.69	1351362.99	Аналитический	0.50	-
287	294095.51	1351199.70	Аналитический	0.50	-
288	294244.67	1350862.53	Аналитический	0.50	-
289	294498.44	1350240.65	Аналитический	0.50	-
290	294540.34	1350177.51	Аналитический	0.50	-
291	294969.41	1349860.49	Аналитический	0.50	-
292	295216.64	1349666.59	Аналитический	0.50	-
293	295213.48	1349661.99	Аналитический	0.50	-
294	295284.63	1349618.65	Аналитический	0.50	-
295	295289.01	1349626.58	Аналитический	0.50	-
296	295352.98	1349595.75	Аналитический	0.50	-
297	295383.12	1349588.17	Аналитический	0.50	-
298	295483.91	1349548.54	Аналитический	0.50	-
299	295577.53	1349508.33	Аналитический	0.50	-
300	296009.95	1349321.72	Аналитический	0.50	-
301	296016.11	1349336.52	Аналитический	0.10	-
302	296075.30	1349315.16	Аналитический	0.10	-
303	296074.41	1349304.86	Аналитический	0.10	-
304	296085.32	1349301.80	Аналитический	0.50	-
305	296091.18	1349320.93	Аналитический	0.50	-
306	296094.15	1349320.22	Аналитический	0.50	-
307	296118.61	1349314.36	Аналитический	0.50	-
308	296123.01	1349313.31	Аналитический	0.50	-
309	296133.80	1349341.71	Аналитический	0.50	-
310	296163.78	1349331.19	Аналитический	0.50	-
311	296190.09	1349312.78	Аналитический	0.50	-
312	296189.82	1349281.21	Аналитический	0.50	-
313	296221.92	1349274.19	Аналитический	0.50	-
314	296512.32	1349207.08	Аналитический	0.50	-
315	296990.72	1349097.96	Аналитический	0.50	-
316	297017.51	1349095.43	Аналитический	0.50	-
317	297021.69	1349095.03	Аналитический	0.50	-
318	297543.23	1349044.18	Аналитический	0.50	-
319	298088.76	1348994.43	Аналитический	0.50	-
320	298637.05	1348942.43	Аналитический	0.50	-
321	298771.47	1348931.76	Аналитический	0.50	-
322	298772.22	1348932.43	Аналитический	0.50	-

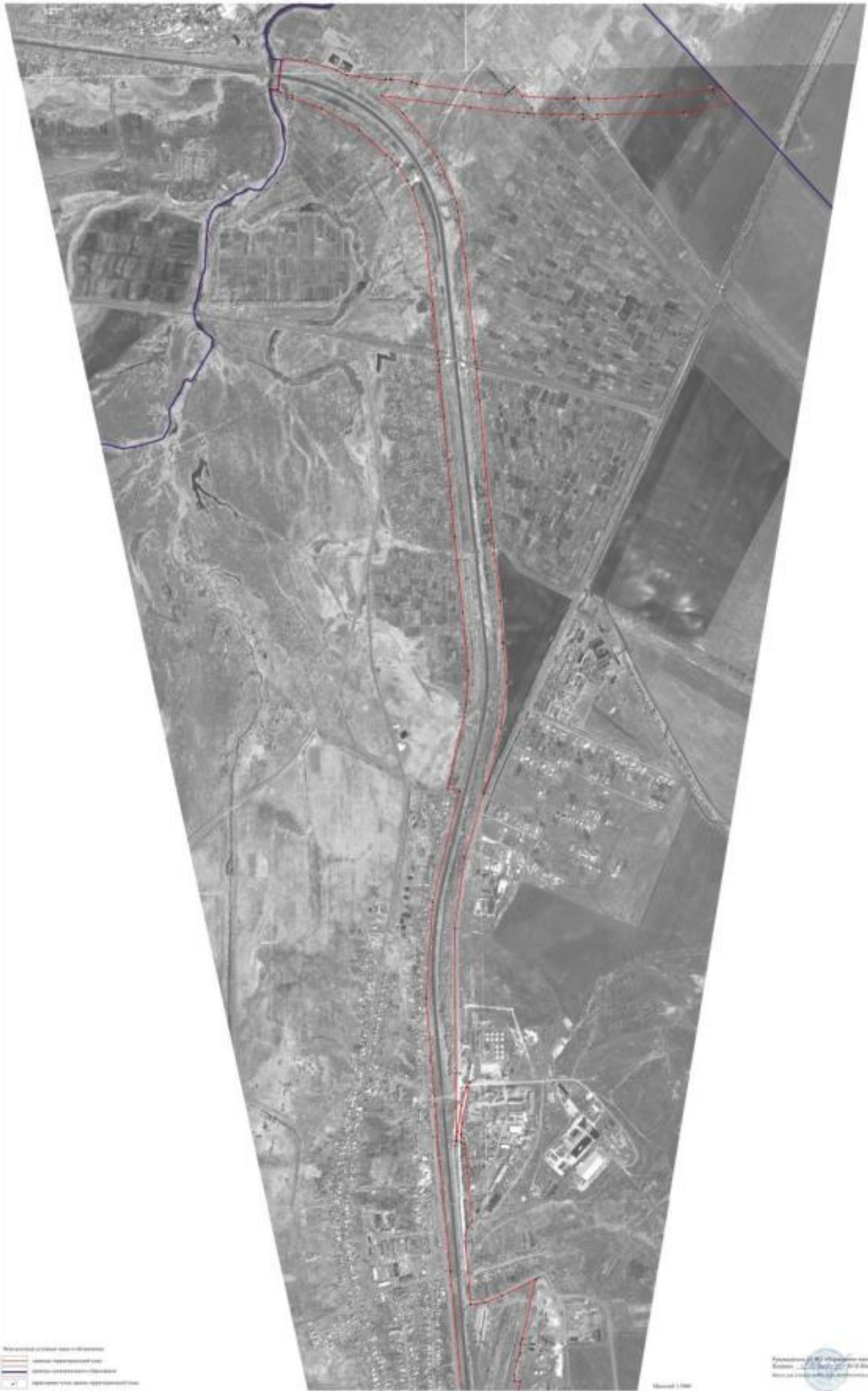
1	2	3	4	5	6
323	298804.53	1348929.80	Аналитический	0.50	-
324	299204.88	1348896.22	Аналитический	0.50	-
325	299598.43	1348921.65	Аналитический	0.50	-
326	300053.16	1349031.81	Аналитический	0.50	-
327	300063.26	1348982.36	Аналитический	0.50	-
328	300354.08	1349049.53	Аналитический	0.50	-
329	300377.07	1349054.84	Аналитический	0.50	-
330	300406.25	1349058.10	Аналитический	0.50	-
331	300542.95	1349069.57	Аналитический	0.50	-
332	300781.64	1349044.19	Аналитический	0.50	-
333	301091.42	1349012.25	Аналитический	0.10	-
334	301582.73	1348967.63	Аналитический	0.10	-
335	301767.86	1348949.55	Аналитический	0.10	-
336	301792.75	1348947.12	Аналитический	0.10	-
337	301812.98	1348945.15	Картометрический	5.00	-
338	301844.16	1348942.11	Картометрический	5.00	-
339	302043.87	1348922.67	Аналитический	0.10	-
340	302330.02	1348892.64	Аналитический	0.10	-
341	302370.32	1348880.96	Аналитический	0.10	-
342	302512.46	1348839.72	Аналитический	5.00	-
343	302548.25	1348817.74	Аналитический	5.00	-
344	302611.62	1348778.82	Аналитический	0.01	-
345	302635.22	1348752.06	Аналитический	0.01	-
346	302756.25	1348618.73	Аналитический	0.01	-
347	302842.77	1348468.23	Аналитический	0.01	-
348	302885.04	1348345.13	Аналитический	0.01	-
349	302898.17	1348348.19	Аналитический	0.01	-
350	302908.49	1348298.92	Аналитический	0.01	-
351	302917.41	1348256.37	Аналитический	0.01	-
352	302922.45	1348255.87	Аналитический	0.02	-
353	302918.35	1348289.64	Аналитический	0.10	-
1	303041.70	1348302.00	Аналитический	0.10	-
354	295860.31	1349525.94	Аналитический	0.50	-
355	295815.00	1349542.99	Аналитический	0.50	-
356	295780.22	1349558.00	Аналитический	0.50	-
357	295476.40	1349670.72	Аналитический	0.50	-
358	295402.12	1349693.83	Аналитический	0.50	-
359	295341.69	1349708.16	Аналитический	0.50	-
360	295558.12	1349625.07	Аналитический	0.50	-
361	295630.16	1349607.35	Аналитический	0.50	-
354	295860.31	1349525.94	Аналитический	0.50	-
362	296055.35	1349443.53	Аналитический	0.50	-
363	296010.66	1349455.25	Аналитический	0.50	-
364	295972.06	1349468.12	Аналитический	0.50	-
365	295898.98	1349507.53	Аналитический	0.50	-
366	295924.63	1349474.73	Аналитический	0.50	-

1	2	3	4	5	6
367	296009.06	1349443.74	Аналитический	0.50	-
362	296055.35	1349443.53	Аналитический	0.50	-
3. Сведения о характерных точках части (частей) границы объекта					
Обозначение характерных точек части границы	Координаты, м		Метод определения координат характерной точки	Средняя квадратическая погрешность положения характерной точки (Mt), м	Описание обозначения точки на местности (при наличии)
	X	Y			
1	2	3	4	5	6
Часть №					
-	-	-	-	-	-

Раздел 4



Plan 1:10000
Katastrální území

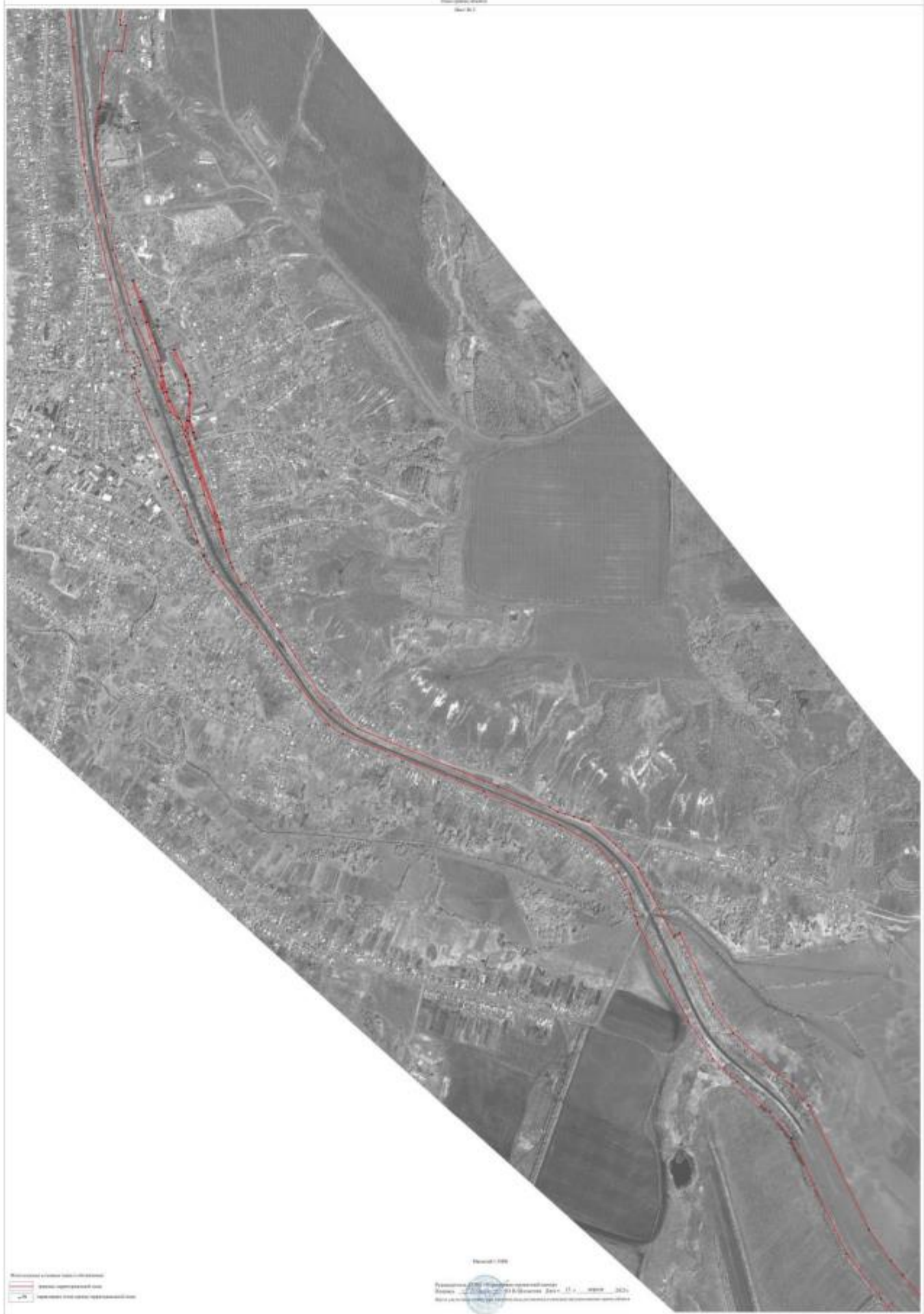


Legenda:
- červená čára - hranice území
- modrá čára - hranice katastrálního území

Projekt: ...
Město: ...
Datum: ...

Mapa 1:10000


Planungsphase
Blatt 01



Legende:
- - - - -

Stand: 2020
Projekt: ...

Plan general de obra
Folio No. 1




Escala 1:1000

Reservados todos los derechos.
No se permite la explotación económica ni
la transformación de esta obra. Queda permitida la impresión en su totalidad.

Instituto Mexicano de Tecnología del Agua
Calle de la Independencia 16, Ciudad de México, D.F. 06060, México
Tel: 52 (0) 55 5604 1212 ext. 2423
www.iamat.org.mx

План границ области
Лист № 1



Масштаб 1:5000

- Условные обозначения
- границы территории
 - границы территории
 - границы территории
 - границы территории

Руководитель ИО «Информационно-проектный центр»
Подпись: *И.И. Иванова* Дата: 11 апреля 2021 г.
Место для печати: ИО «Информационно-проектный центр»

ОПИСАНИЕ МЕСТОПОЛОЖЕНИЯ ГРАНИЦ

Зона сельскохозяйственного производства за границами населенных пунктов – СХ2

(наименование объекта, местоположение границ которого описано
(далее - объект)

Раздел 1

Сведения об объекте		
№ п/п	Характеристики объекта	Описание характеристик
1	2	3
1	Местоположение объекта	Воронежская область, Кантемировский муниципальный район, Кантемировское городское поселение
2	Площадь объекта \pm величина погрешности определения площади ($P \pm \Delta P$)	42684 \pm 3616 м ²
3	Иные характеристики объекта	-

Сведения о местоположении границ объекта					
1. Система координат: МСК - 36, зона 1					
2. Сведения о характерных точках границ объекта					
Обозначение характерных точек границ	Координаты, м		Метод определения координат характерной точки	Средняя квадратическая погрешность положения характерной точки (Mt), м	Описание обозначения точки на местности (при наличии)
	X	Y			
1	2	3	4	5	6
1	292231.02	1354116.81	Аналитический	2.50	-
2	292181.63	1354207.04	Аналитический	2.50	-
3	292121.97	1354361.87	Аналитический	2.50	-
4	292056.54	1354442.16	Аналитический	2.50	-
5	292041.96	1354441.14	Аналитический	2.50	-
6	291988.55	1354405.16	Аналитический	2.50	-
7	291938.93	1354294.34	Аналитический	2.50	-
8	291987.16	1354267.81	Аналитический	2.50	-
9	292009.79	1354251.78	Аналитический	2.50	-
10	292087.87	1354196.62	Аналитический	2.50	-
11	292175.56	1354086.36	Аналитический	2.50	-
12	292185.68	1354091.92	Аналитический	2.50	-
1	292231.02	1354116.81	Аналитический	2.50	-
3. Сведения о характерных точках части (частей) границы объекта					
Обозначение характерных точек части границы	Координаты, м		Метод определения координат характерной точки	Средняя квадратическая погрешность положения характерной точки (Mt), м	Описание обозначения точки на местности (при наличии)
	X	Y			
1	2	3	4	5	6
Часть №					
-	-	-	-	-	-

План границ объекта




Масштаб 1:2000

Используемые условные знаки и обозначения:




границы территориальной зоны



характерная точка границ территориальной зоны

Руководитель БУВО «Нормативно-проектный центр»

Подпись  Ю.В.Шалыгина Дата « 13 » апреля 2021 г.

Место для оттиска печати (при наличии) лица, составившего описание местоположения границ объекта



ОПИСАНИЕ МЕСТОПОЛОЖЕНИЯ ГРАНИЦ

Зона обработки, утилизации, обезвреживания, размещения твердых коммунальных отходов за границами населенных пунктов – СН2

(наименование объекта, местоположение границ которого описано
(далее - объект)

Раздел 1

Сведения об объекте		
№ п/п	Характеристики объекта	Описание характеристик
1	2	3
1	Местоположение объекта	Воронежская область, Кантемировский муниципальный район, Кантемировское городское поселение
2	Площадь объекта \pm величина погрешности определения площади ($P \pm \Delta P$)	33482 \pm 3202 м ²
3	Иные характеристики объекта	-

Раздел 2

Сведения о местоположении границ объекта					
1. Система координат: МСК - 36, зона 1					
2. Сведения о характерных точках границ объекта					
Обозначение характерных точек границ	Координаты, м		Метод определения координат характерной точки	Средняя квадратическая погрешность положения характерной точки (Mt), м	Описание обозначения точки на местности (при наличии)
	X	Y			
1	2	3	4	5	6
1	296262.64	1350721.05	Картометрический	5.00	-
2	296269.13	1350854.39	Картометрический	5.00	-
3	296254.20	1350859.40	Картометрический	5.00	-
4	296237.31	1350886.51	Картометрический	5.00	-
5	296208.15	1350904.42	Картометрический	5.00	-
6	296181.04	1350890.09	Картометрический	5.00	-
7	296182.06	1350830.24	Картометрический	5.00	-
8	296170.20	1350817.11	Картометрический	5.00	-
9	296092.30	1350822.48	Картометрический	5.00	-
10	296088.87	1350822.72	Картометрический	5.00	-
11	295973.93	1350811.99	Картометрический	5.00	-
12	295972.75	1350752.58	Картометрический	5.00	-
13	296145.01	1350707.83	Картометрический	5.00	-
1	296262.64	1350721.05	Картометрический	5.00	-
3. Сведения о характерных точках части (частей) границы объекта					
Обозначение характерных точек части границы	Координаты, м		Метод определения координат характерной точки	Средняя квадратическая погрешность положения характерной точки (Mt), м	Описание обозначения точки на местности (при наличии)
	X	Y			
1	2	3	4	5	6
Часть №					
-	-	-	-	-	-

Раздел 4

План границ объекта




Масштаб 1:2000

Используемые условные знаки и обозначения:



границы территориальной зоны



характерная точка границ территориальной зоны

Руководитель БУВО «Нормативно-проектный центр»

Подпись Ю.В. Шалыгина Ю.В. Шалыгина Дата « 13 » апреля 2021 г.

Место для оттиска печати (при наличии) лица, составившего описание местоположения границ объекта



ОПИСАНИЕ МЕСТОПОЛОЖЕНИЯ ГРАНИЦ

Зона садоводства и огородничества за границами населенных пунктов – СО1

(наименование объекта, местоположение границ которого описано
(далее - объект)

Раздел 1

Сведения об объекте		
№ п/п	Характеристики объекта	Описание характеристик
1	2	3
1	Местоположение объекта	Воронежская область, Кантемировский муниципальный район, Кантемировское городское поселение
2	Площадь объекта \pm величина погрешности определения площади ($P \pm \text{Дельта } P$)	9988 \pm 1749 м ²
3	Иные характеристики объекта	-

Сведения о местоположении границ объекта					
1. Система координат: МСК - 36, зона 1					
2. Сведения о характерных точках границ объекта					
Обозначение характерных точек границ	Координаты, м		Метод определения координат характерной точки	Средняя квадратическая погрешность положения характерной точки (Mt), м	Описание обозначения точки на местности (при наличии)
	X	Y			
1	2	3	4	5	6
1	302005.54	1349817.92	Аналитический	2.50	-
2	301991.68	1349844.53	Аналитический	2.50	-
3	301947.34	1349821.43	Аналитический	2.50	-
4	301961.21	1349794.82	Аналитический	2.50	-
1	302005.54	1349817.92	Аналитический	2.50	-
5	301951.66	1349884.03	Аналитический	2.50	-
6	301932.69	1349930.83	Аналитический	2.50	-
7	301906.17	1349916.90	Аналитический	2.50	-
8	301924.87	1349870.53	Аналитический	2.50	-
5	301951.66	1349884.03	Аналитический	2.50	-
9	301887.30	1349110.60	Аналитический	2.50	-
10	301878.88	1349159.89	Аналитический	2.50	-
11	301849.31	1349154.84	Аналитический	2.50	-
12	301857.73	1349105.55	Аналитический	2.50	-
9	301887.30	1349110.60	Аналитический	2.50	-
13	301640.13	1349348.78	Аналитический	2.50	-
14	301630.22	1349378.68	Аналитический	2.50	-
15	301580.22	1349378.39	Аналитический	2.50	-
16	301590.13	1349348.42	Аналитический	2.50	-
13	301640.13	1349348.78	Аналитический	2.50	-
17	301590.69	1349321.73	Аналитический	2.50	-
18	301585.18	1349342.20	Аналитический	2.50	-
19	301535.17	1349346.03	Аналитический	2.50	-
20	301540.71	1349325.64	Аналитический	2.50	-
17	301590.69	1349321.73	Аналитический	2.50	-
21	301384.69	1349279.16	Аналитический	2.50	-
22	301376.75	1349309.03	Аналитический	2.50	-
23	301326.81	1349307.56	Аналитический	2.50	-
24	301334.71	1349277.82	Аналитический	2.50	-

1	2	3	4	5	6
21	301384.69	1349279.16	Аналитический	2.50	-
25	301315.98	1349329.98	Аналитический	2.50	-
26	301303.88	1349359.47	Аналитический	2.50	-
27	301254.42	1349345.76	Аналитический	2.50	-
28	301272.74	1349319.11	Аналитический	2.50	-
25	301315.98	1349329.98	Аналитический	2.50	-
3. Сведения о характерных точках части (частей) границы объекта					
Обозначение характерных точек части границы	Координаты, м		Метод определения координат характерной точки	Средняя квадратическая погрешность положения характерной точки (Mt), м	Описание обозначения точки на местности (при наличии)
	X	Y			
1	2	3	4	5	6
Часть №					
-	-	-	-	-	-

План границ объекта




Масштаб 1:5000

Используемые условные знаки и обозначения:



границы территориальной зоны



характерная точка границ территориальной зоны

Руководитель БУВО «Нормативно-проектный центр»

Подпись *Ю.В. Шалыгина* Ю.В. Шалыгина Дата « 13 » апреля 2021 г.

Место для оттиска печати (при наличии) лица, составившего описание местоположения границ объекта

