



**ДЕПАРТАМЕНТ
АРХИТЕКТУРЫ И ГРАДОСТРОИТЕЛЬСТВА
ВОРОНЕЖСКОЙ ОБЛАСТИ**

ПРИКАЗ

24.08.2021

№ 45-01-04/946

г. Воронеж

**Об утверждении правил землепользования и застройки
Верхнетуровского сельского поселения Нижнедевицкого муниципального
района Воронежской области**

В соответствии с Градостроительным кодексом Российской Федерации, Федеральным законом от 06.10.2003 № 131-ФЗ «Об общих принципах организации местного самоуправления в Российской Федерации», Законами Воронежской области от 07.07.2006 № 61-ОЗ «О регулировании градостроительной деятельности в Воронежской области», от 20.12.2018 № 173-ОЗ «О перераспределении полномочий по утверждению правил землепользования и застройки между органами местного самоуправления поселений Воронежской области, городского округа город Нововоронеж, Борисоглебского городского округа и исполнительными органами государственной власти Воронежской области», постановлением правительства Воронежской области от 31.12.2014 № 1240 «Об утверждении Положения о департаменте архитектуры и градостроительства Воронежской области», на основании приказа департамента архитектуры и градостроительства Воронежской области от 30.12.2019 № 45-01-04/900 «О подготовке проектов правил землепользования и застройки поселений Богучарского, Бутурлиновского, Грибановского, Калачеевского, Каменского,

Кантемировского, Нижнедевицкого, Новохопёрского, Острогожского, Петропавловского, Поворинского, Репьёвского, Россошанского, Таловского, Терновского и Эртильского муниципальных районов и Борисоглебского городского округа Воронежской области», с учетом заключения о результатах публичных слушаний от 28.12.2020

п р и к а з ы в а ю:

1. Утвердить прилагаемые правила землепользования и застройки Верхнетуровского сельского поселения Нижнедевицкого муниципального района Воронежской области.

2. Признать утратившими силу следующие решения Совета народных депутатов Верхнетуровского сельского поселения Нижнедевицкого муниципального района Воронежской области:

- от 25.11.2011 № 137 «Об утверждении Правил землепользования и застройки Верхнетуровского сельского поселения Нижнедевицкого муниципального района Воронежской области»;

- от 12.01.2016 № 221 «О внесении изменений в решение Совета народных депутатов Верхнетуровского сельского поселения Нижнедевицкого муниципального района Воронежской области от 25.11.2011 № 137 «Об утверждении правил землепользования и застройки Верхнетуровского сельского поселения Нижнедевицкого муниципального района Воронежской области»;

- от 25.10.2016 № 264 «О внесении изменений и дополнений в решение Совета народных депутатов Верхнетуровского сельского поселения Нижнедевицкого муниципального района Воронежской области от 25.11.2011 № 137 «Об утверждении правил землепользования и застройки Верхнетуровского сельского поселения Нижнедевицкого муниципального района Воронежской области»;

- от 28.07.2017 № 296 «О внесении изменений в решение Совета народных депутатов Верхнетуровского сельского поселения Нижнедевицкого

муниципального района Воронежской области от 25.11.2011 № 137 «Об утверждении Правил землепользования и застройки Верхнетуровского сельского поселения Нижнедевицкого муниципального района Воронежской области»;

- от 01.11.2017 № 10 «О внесении изменений в решение Совета народных депутатов Верхнетуровского сельского поселения Нижнедевицкого муниципального района Воронежской области от 25.11.2011 № 137 «Об утверждении Правил землепользования и застройки Верхнетуровского сельского поселения Нижнедевицкого муниципального района Воронежской области»;

- от 21.08.2018 № 49 «О внесении изменений в приложение к решению Совета народных депутатов Верхнетуровского сельского поселения Нижнедевицкого муниципального района Воронежской области от 25.11.2011 г. № 137 (в ред. изм. от 12.01.2016 г. № 221, от 25.10.2016 г. № 264, от 01.11.2017 г. № 10) «Об утверждении правил землепользования и застройки Верхнетуровского сельского поселения Нижнедевицкого муниципального района Воронежской области».

3. Контроль исполнения настоящего приказа оставляю за собой.

Заместитель руководителя департамента
архитектуры и градостроительства
Воронежской области – начальник отдела
территориального планирования



С.М. Беляева

УТВЕРЖДЕНЫ
приказом департамента
архитектуры и градостроительства
Воронежской области
от 24.08.2021 № 45-01-04/946

**ПРАВИЛА ЗЕМЛЕПОЛЬЗОВАНИЯ И ЗАСТРОЙКИ
ВЕРХНЕТУРОВСКОГО СЕЛЬСКОГО ПОСЕЛЕНИЯ
НИЖНЕДЕВИЦКОГО МУНИЦИПАЛЬНОГО РАЙОНА
ВОРОНЕЖСКОЙ ОБЛАСТИ**

**ЧАСТЬ I. ПОРЯДОК ПРИМЕНЕНИЯ ПРАВИЛ
ЗЕМЛЕПОЛЬЗОВАНИЯ И ЗАСТРОЙКИ И ВНЕСЕНИЯ В НИХ
ИЗМЕНЕНИЙ**

Раздел 1. Общие положения

1. Предмет регулирования и цели подготовки правил землепользования и застройки Верхнетуровского сельского поселения Нижнедевицкого муниципального района Воронежской области

1. Правила землепользования и застройки Верхнетуровского сельского поселения Нижнедевицкого муниципального района Воронежской области (далее – Правила) являются документом градостроительного зонирования, который утверждается нормативным правовым актом департамента архитектуры и градостроительства Воронежской области и в котором устанавливаются территориальные зоны, градостроительные регламенты, порядок применения такого документа и порядок внесения в него изменений.

2. Правила разработаны в соответствии с Градостроительным кодексом Российской Федерации (далее – ГрК РФ), Земельным кодексом Российской Федерации, Федеральным законом от 06.10.2003 № 131-ФЗ «Об общих принципах организации местного самоуправления в Российской Федерации», иными нормативными правовыми актами Российской Федерации, Воронежской области, муниципальными правовыми актами

муниципального образования с учетом положений нормативных актов и документов, определяющих основные направления социально-экономического и градостроительного развития муниципального образования, а также сведений Единого государственного реестра недвижимости, сведений, документов и материалов, содержащихся в государственных информационных системах обеспечения градостроительной деятельности.

3. Правила разработаны в целях:

- создания условий для устойчивого развития территории муниципального образования, сохранения окружающей среды и объектов культурного наследия;

- создания условий для планировки территории муниципального образования;

- обеспечения прав и законных интересов физических и юридических лиц, в том числе правообладателей земельных участков и объектов капитального строительства;

- создания условий для привлечения инвестиций, в том числе путем предоставления возможности выбора наиболее эффективных видов разрешенного использования земельных участков и объектов капитального строительства.

2. Основные понятия, используемые в Правилах

В настоящих Правилах используются основные понятия, установленные законодательством Российской Федерации.

3. Сфера применения Правил

1. Действие настоящих Правил распространяется на всю территорию Верхнетуровского сельского поселения Нижнедевицкого муниципального района Воронежской области. Правила обязательны для соблюдения органами государственной власти, органами местного самоуправления, физическими и юридическими лицами, при осуществлении ими градостроительной деятельности на территории Верхнетуровского

сельского поселения Нижнедевицкого муниципального района Воронежской области.

2. Настоящие Правила применяются наряду с:

– техническими регламентами и иными обязательными требованиями, установленными в соответствии с законодательством в целях обеспечения безопасности жизни и здоровья людей, надежности и безопасности зданий, строений и сооружений, сохранения окружающей природной среды и объектов культурного наследия;

– региональными и местными нормативами градостроительного проектирования.

4. Содержание и порядок применения Правил

1. Правила включают в себя:

- 1) порядок их применения и внесения изменений в Правила;
- 2) карту градостроительного зонирования;
- 3) градостроительные регламенты.

Обязательным приложением к настоящим Правилам являются сведения о границах территориальных зон, которые должны содержать графическое описание местоположения границ территориальных зон, перечень координат характерных точек этих границ в системе координат, используемой для ведения Единого государственного реестра недвижимости.

2. Порядок применения Правил и внесения в них изменений включает в себя положения:

1) о регулировании землепользования и застройки;

2) об изменении видов разрешенного использования земельных участков и объектов капитального строительства физическими и юридическими лицами;

3) о подготовке документации по планировке территории органами местного самоуправления;

4) о проведении общественных обсуждений или публичных слушаний по вопросам землепользования и застройки;

- 5) о внесении изменений в Правила;
- 6) о регулировании иных вопросов землепользования и застройки.

5. Использование объектов недвижимости, не соответствующих настоящим Правилам

1. Земельные участки или объекты капитального строительства, виды разрешенного использования, предельные (минимальные и (или) максимальные) размеры и предельные параметры которых не соответствуют градостроительному регламенту, могут использоваться без установления срока приведения их в соответствие с градостроительным регламентом, за исключением случаев, если использование таких земельных участков и объектов капитального строительства опасно для жизни или здоровья человека, для окружающей среды, объектов культурного наследия.

2. Реконструкция указанных в подпункте 1 настоящего пункта объектов капитального строительства может осуществляться только путем приведения таких объектов в соответствие с градостроительным регламентом или путем уменьшения их несоответствия предельным параметрам разрешенного строительства, реконструкции. Изменение видов разрешенного использования указанных земельных участков и объектов капитального строительства может осуществляться путем приведения их в соответствие с видами разрешенного использования земельных участков и объектов капитального строительства, установленными градостроительным регламентом.

3. В случае если использование указанных в подпункте 1 настоящего пункта земельных участков и объектов капитального строительства продолжается и опасно для жизни или здоровья человека, для окружающей среды, объектов культурного наследия, в соответствии с федеральными законами может быть наложен запрет на использование таких земельных участков и объектов.

6. Открытость и доступность информации о землепользовании и застройке

1. Настоящие Правила являются открытыми и общедоступными.
2. Настоящие Правила подлежат опубликованию в порядке, установленном для официального опубликования нормативных правовых актов Воронежской области, и размещению в федеральной государственной информационной системе территориального планирования и в государственной информационной системе обеспечения градостроительной деятельности.

Раздел 2. Положения о регулировании землепользования и застройки

7. Перераспределение полномочий между органами местного самоуправления Верхнетуровского сельского поселения Нижнедевицкого муниципального района Воронежской области и департаментом архитектуры и градостроительства Воронежской области

1. На основании Закона Воронежской области от 20.12.2018 № 173-ОЗ «О перераспределении полномочий по утверждению правил землепользования и застройки между органами местного самоуправления поселений Воронежской области, городского округа город Нововоронеж, Борисоглебского городского округа и исполнительными органами государственной власти Воронежской области» (далее – Закон Воронежской области) и в соответствии со статьей 8.2 ГрК РФ, пунктом 6.1 статьи 26.3 Федерального закона от 06.10.1999 № 184-ФЗ «Об общих принципах организации законодательных (представительных) и исполнительных органов государственной власти субъектов Российской Федерации», частью 1.2 статьи 17 Федерального закона от 06.10.2003 № 131-ФЗ «Об общих принципах организации местного самоуправления в Российской Федерации» полномочия по утверждению Правил перераспределены между органами местного самоуправления Верхнетуровского сельского поселения

Нижедевицкого муниципального района Воронежской области и департаментом архитектуры и градостроительства Воронежской области (далее – Уполномоченный орган) на срок, установленный Законом Воронежской области.

2. После истечения срока, указанного в Законе Воронежской области, полномочия Уполномоченного органа, предусмотренные настоящими Правилами, осуществляются органами местного самоуправления Верхнетуровского сельского поселения Нижедевицкого муниципального района Воронежской области в соответствии с требованиями ГрК РФ.

8. Полномочия Уполномоченного органа по вопросам землепользования и застройки

1. Полномочия Уполномоченного органа по вопросам землепользования и застройки включают:

1) принятие решений о подготовке проекта Правил, о подготовке проекта о внесении изменений в Правила;

2) утверждение Правил, утверждение внесения изменений в Правила;

3) принятие решений о предоставлении разрешений на условно разрешенный вид использования объектов капитального строительства или земельного участка;

4) принятие решений о предоставлении разрешения на отклонение от предельных параметров разрешенного строительства, реконструкции объектов капитального строительства;

5) иные полномочия в соответствии с действующим законодательством.

9. Комиссия по подготовке проектов Правил

1. Комиссия по подготовке проектов правил землепользования и застройки поселений Воронежской области, городского округа город Нововоронеж, Борисоглебского городского округа (далее – Комиссия)

является специально созданным постоянно действующим коллегиальным органом при Уполномоченном органе в целях реализации полномочий, указанных в пункте 8 настоящих Правил, перераспределенных в соответствии с Законом Воронежской области и обеспечения выполнения задач градостроительного зонирования.

2. Комиссия создается и прекращает свою деятельность приказом Уполномоченного органа.

3. Состав и порядок деятельности Комиссии утверждается приказом Уполномоченного органа.

Раздел 3. Положения об изменении видов разрешенного использования земельных участков и объектов капитального строительства физическими и юридическими лицами

10. Изменение видов разрешенного использования земельных участков и объектов капитального строительства

1. Для каждой из установленных настоящими Правилами территориальных зон могут устанавливаться основные, условно разрешенные и вспомогательные виды разрешенного использования земельных участков и объектов капитального строительства.

2. Изменение одного вида разрешенного использования земельных участков и объектов капитального строительства на другой вид такого использования осуществляется в соответствии с градостроительным регламентом при условии соблюдения требований технических регламентов.

3. Основные и вспомогательные виды разрешенного использования земельных участков и объектов капитального строительства правообладателями земельных участков и объектов капитального строительства, за исключением органов государственной власти, органов местного самоуправления, государственных и муниципальных учреждений, государственных и муниципальных унитарных предприятий, выбираются самостоятельно без дополнительных разрешений и согласования.

4. Решения об изменении одного вида разрешенного использования земельных участков и объектов капитального строительства, расположенных на землях, на которые действие градостроительных регламентов не распространяется или для которых градостроительные регламенты не устанавливаются, на другой вид такого использования принимаются в соответствии с федеральными законами.

11. Предоставление разрешения на условно разрешенный вид использования земельного участка или объекта капитального строительства

1. Физическое или юридическое лицо, заинтересованное в предоставлении разрешения на условно разрешенный вид использования земельного участка или объекта капитального строительства (далее - разрешение на условно разрешенный вид использования), направляет заявление о предоставлении разрешения на условно разрешенный вид использования в Комиссию. Заявление о предоставлении разрешения на условно разрешенный вид использования может быть направлено в форме электронного документа, подписанного электронной подписью в соответствии с требованиями Федерального закона от 06.04.2011 № 63-ФЗ «Об электронной подписи».

2. Порядок предоставления разрешения на условно разрешенный вид использования земельного участка или объекта капитального строительства определен статьей 39 ГрК РФ.

3. Проект решения о предоставлении разрешения на условно разрешенный вид использования подлежит рассмотрению на общественных обсуждениях или публичных слушаниях, проводимых в порядке, установленном статьей 5.1 ГрК РФ, с учетом положений статьи 39 ГрК РФ.

12. Предоставление разрешения на отклонение от предельных параметров разрешенного строительства, реконструкции объектов капитального строительства

1. Правообладатели земельных участков, размеры которых меньше установленных градостроительным регламентом минимальных размеров

земельных участков либо конфигурация, инженерно-геологические или иные характеристики которых неблагоприятны для застройки, вправе обратиться за разрешениями на отклонение от предельных параметров разрешенного строительства, реконструкции объектов капитального строительства (далее также – разрешение на отклонение от предельных параметров).

2. Правообладатели земельных участков вправе обратиться за разрешениями на отклонение от предельных параметров разрешенного строительства, реконструкции объектов капитального строительства, если такое отклонение необходимо в целях однократного изменения одного или нескольких предельных параметров разрешенного строительства, реконструкции объектов капитального строительства, установленных градостроительным регламентом для конкретной территориальной зоны, не более чем на десять процентов.

3. Порядок предоставления разрешения на отклонение от предельных параметров определен статьей 40 ГрК РФ.

4. Проект решения о предоставлении разрешения на отклонение от предельных параметров подлежит рассмотрению на общественных обсуждениях или публичных слушаниях, проводимых в порядке, установленном статьей 5.1 ГрК РФ, с учетом положений статьи 39 ГрК РФ, за исключением случая, указанного в части 1.1 статьи 40 ГрК РФ.

Раздел 4. Положения о подготовке документации по планировке территории органами местного самоуправления

13. Общие положения о подготовке документации по планировке территории

1. Подготовка документации по планировке территории осуществляется в целях обеспечения устойчивого развития территорий, в том числе выделения элементов планировочной структуры, установления границ земельных участков, установления границ зон планируемого размещения объектов капитального строительства.

2. Подготовка документации по планировке территории осуществляется в соответствии с главой 5 ГрК РФ.

3. Состав и содержание документации по планировке территории определяется ГрК РФ.

Раздел 5. Положения о проведении общественных обсуждений или публичных слушаний по вопросам землепользования и застройки

14. Общие положения о порядке проведения общественных обсуждений или публичных слушаний в сфере градостроительной деятельности

1. В целях соблюдения права человека на благоприятные условия жизнедеятельности, прав и законных интересов правообладателей земельных участков и объектов капитального строительства по проектам правил землепользования и застройки, проектам планировки территории, проектам межевания территории, проектам, предусматривающим внесение изменений в один из указанных утвержденных документов, проектам решений о предоставлении разрешения на условно разрешенный вид использования земельного участка или объекта капитального строительства, проектам решений о предоставлении разрешения на отклонение от предельных параметров разрешенного строительства, реконструкции объектов капитального строительства в соответствии с уставом муниципального образования и (или) нормативным правовым актом представительного органа муниципального образования и с учетом положений ГрК РФ проводятся общественные обсуждения или публичные слушания, за исключением случаев, предусмотренных ГрК РФ и другими федеральными законами.

2. Порядок проведения общественных обсуждений или публичных слушаний определяется ГрК РФ, Уставом Верхнетуровского сельского поселения Нижнедевицкого муниципального района Воронежской области и (или) нормативным правовым актом представительного органа муниципального образования.

Раздел 6. Положения о внесении изменений в Правила

15. Основания и порядок внесения изменений в Правила

1. Основания для рассмотрения вопроса о внесении изменений в настоящие Правила предусмотрены статьей 33 ГрК РФ.

2. Внесение изменений в Правила осуществляется в порядке, предусмотренном статьями 31 и 32 ГрК РФ, с учетом особенностей, установленных статьей 33 ГрК РФ.

Раздел 7. Положения о регулировании иных вопросов землепользования и застройки

16. Общие принципы регулирования иных вопросов землепользования и застройки на территории Верхнетуровского сельского поселения Нижнедевицкого муниципального района Воронежской области

Иные вопросы землепользования и застройки на территории Верхнетуровского сельского поселения Нижнедевицкого муниципального района Воронежской области регулируются законодательством Российской Федерации, Воронежской области, муниципальными правовыми актами Верхнетуровского сельского поселения Нижнедевицкого муниципального района Воронежской области.

ЧАСТЬ II. КАРТА ГРАДОСТРОИТЕЛЬНОГО ЗОНИРОВАНИЯ**17. Карты градостроительного зонирования**

1. Карта градостроительного зонирования территории Верхнетуровского сельского поселения Нижнедевицкого муниципального района Воронежской области.



ПРАВИЛА ЗЕМЛЕПОЛЬЗОВАНИЯ И ЗАСТРОЙКИ

Карта градостроительного зонирования территории Верхнетуровского сельского поселения Нижнедевицкого муниципального района Воронежской области

УСЛОВНЫЕ ОБОЗНАЧЕНИЯ

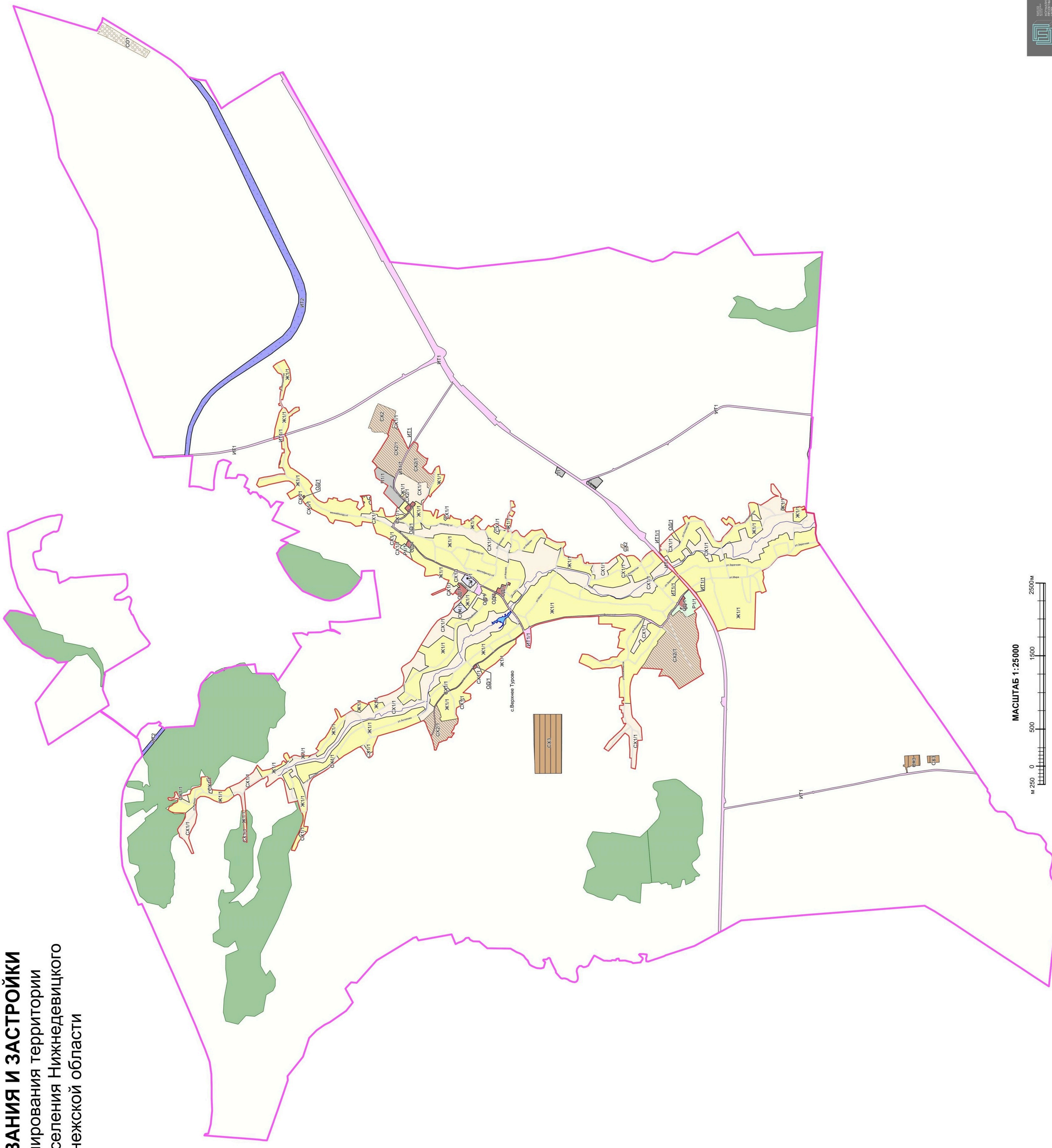
- Территориальные границы**
- Границы сельских поселений
 - Границы населенных пунктов
- Территории, для которых градостроительные регламенты не устанавливаются**
- Сельскохозяйственные угодья в составе земель сельскохозяйственного назначения
 - Земли лесного фонда
 - Земли, покрытые поверхностными водами

Территориальные зоны

- Ж/1** Зона застройки индивидуальными жилыми домами села Верхнее Турово
- ОД/1** Общественно-деловая зона села Верхнее Турово
- Р/1** Зона рекреационного назначения – объектов отдыха села Верхнее Турово
- СХ/1** Зона сельскохозяйственного использования в границах населенного пункта села Верхнее Турово
- СХ/11** Зона сельскохозяйственного производства села Верхнее Турово
- СХ/2** Зона сельскохозяйственного производства за границами населенного пункта
- СХ/3** Зона животноводства за границами населенного пункта
- ИТ/1** Зона улиц, дорог, инженерной и транспортной инфраструктуры села Верхнее Турово
- ИТ** Зона улиц, дорог, инженерной и транспортной инфраструктуры за границами населенного пункта
- ИТ2** Зона железнодорожного транспорта за границами населенного пункта
- П/1** Производственная зона села Верхнее Турово
- П** Производственная зона за границами населенного пункта
- Ж/11** Зона ритуальных объектов села Верхнее Турово
- ОС/1** Зона садоводства и огородничества за границами населенного пункта

Объекты транспортной инфраструктуры

- Улично-дорожная сеть населенных пунктов



МАСШТАБ 1:25000



2. Карта градостроительного зонирования с отображением зон с особыми условиями использования территории Верхнетуровского сельского поселения Нижнедевицкого муниципального района Воронежской области.



ПРАВИЛА ЗЕМЛЕПОЛЬЗОВАНИЯ И ЗАСТРОЙКИ

Карта градостроительного зонирования с отображением зон с особыми условиями использования территории Верхнетуровского сельского поселения Нижнедевицкого муниципального района Воронежской области

УСЛОВНЫЕ ОБОЗНАЧЕНИЯ

- Территориальные границы**
- Границы сельских поселений
 - Границы населенных пунктов
- Территории, для которых градостроительные регламенты не устанавливаются**
- Сельскохозяйственные угодья в составе земель сельскохозяйственного назначения
 - Земли лесного фонда
 - Земли, покрытые поверхностными водами

Виды территориальных зон

- Зона застройки индивидуальными жилыми домами
- Общественно-деловая зона
- Зона рекреационного назначения - объектов отдыха
- Зона сельскохозяйственного использования в границах населенных пунктов
- Зона сельскохозяйственного производства
- Зона животноводства
- Зона улиц, дорог, инженерной и транспортной инфраструктуры
- Зона железнодорожного транспорта
- Производственная зона
- Зона ритуальных объектов
- Зона садоводства и огородничества

Зоны с особыми условиями использования территории

- Водоохранная зона
 - Прибрежная защитная полоса
 - Зона санитарной охраны источников питьевого и хозяйственно-бытового водоснабжения (первый пояс)
 - Санитарно-защитная зона
 - Охранная зона объектов электроэнергетики
 - Охранная зона трубопроводов
 - Охранная зона линий и сооружений связи
 - Придорожные полосы автомобильных дорог
 - Защитная зона объектов культурного наследия
- Прочие объекты**
- Объекты культурного наследия



МАСШТАБ 1:25000
0 500 1500 2500 м



2.1. На территории Верхнетуровского сельского поселения Нижнедевицкого муниципального района Воронежской области располагаются следующие объекты культурного наследия:

№ п/п	Наименование объекта культурного наследия	Сведения о границах территории объекта культурного наследия	Сведения о границах защитной зоны объекта культурного наследия	Сведения о границах зоны охраны объекта культурного наследия
1.	Братская могила № 190	Не установлена	Установлена приказом управления по охране объектов культурного наследия Воронежской области от 11.11.2019 № 71-01-07/278 «Об утверждении графического описания местоположения границ (с перечнем координат характерных точек этих границ) защитных зон объектов культурного наследия, расположенных на территории Воронежской области» (далее – приказ от 11.11.2019 № 71-01-07/278)	Не установлена
2.	Дом с лавкой Архипова	Не установлена	Установлена приказом от 11.11.2019 № 71-01-07/278	Не установлена
3.	Больница земская	Не установлена	Установлена приказом от 11.11.2019 № 71-01-07/278	Не установлена

18. Перечень территориальных зон, установленных на карте градостроительного зонирования

1. Порядок установления территориальных зон определен статьей 34 ГрК РФ. На карте градостроительного зонирования установлены следующие виды территориальных зон:

Наименование территориальной зоны	Кодовое обозначение территориальной зоны
Жилые зоны	
Зона застройки индивидуальными жилыми домами	Ж1
Общественно-деловые зоны	
Общественно-деловая зона	ОД
Производственные и коммунально-складские зоны	
Производственная зона	П1
Зоны инженерной и транспортной инфраструктуры	
Зона улиц, дорог, инженерной и транспортной инфраструктуры	ИТ1
Зона железнодорожного транспорта	ИТ2
Зоны сельскохозяйственного использования	
Зона сельскохозяйственного использования в границах населенных пунктов	СХ1
Зона сельскохозяйственного производства	СХ2
Зона животноводства	СХ3
Зоны рекреационного назначения	
Зона рекреационного назначения - объектов отдыха	Р1
Зоны специального назначения	
Зона ритуальных объектов	СН1
Зоны ведения садоводства для собственных нужд граждан	
Зона садоводства и огородничества	СО1

2. Настоящими Правилами на территории Верхнетуровского сельского поселения Нижнедевицкого муниципального района Воронежской области установлены следующие территориальные зоны:

Наименование территориальной зоны	Кодовое обозначение территориальной зоны
Жилые зоны	
Зона застройки индивидуальными жилыми домами села Верхнее Турово	Ж1/1
Общественно-деловые зоны	
Общественно-деловая зона села Верхнее Турово	ОД/1
Производственные и коммунально-складские зоны	
Производственная зона села Верхнее Турово	П1/1
Производственная зона за границами населенного пункта	П1
Зоны инженерной и транспортной инфраструктуры	
Зона улиц, дорог, инженерной и транспортной инфраструктуры села Верхнее Турово	ИТ1/1
Зона улиц, дорог, инженерной и транспортной инфраструктуры за границами населенного пункта	ИТ1
Зона железнодорожного транспорта за границами населенного пункта	ИТ2

Наименование территориальной зоны	Кодовое обозначение территориальной зоны
Зоны сельскохозяйственного использования	
Зона сельскохозяйственного использования в границах населенного пункта села Верхнее Турово	CX1/1
Зона сельскохозяйственного производства села Верхнее Турово	CX2/1
Зона сельскохозяйственного производства за границами населенного пункта	CX2
Зона животноводства за границами населенного пункта	CX3
Зоны рекреационного назначения	
Зона рекреационного назначения - объектов отдыха села Верхнее Турово	P1/1
Зоны специального назначения	
Зона ритуальных объектов села Верхнее Турово	CH1/1
Зоны ведения садоводства для собственных нужд граждан	
Зона садоводства и огородничества за границами населенного пункта	CO1

3. Сведения о границах территориальных зон, содержащие графическое описание местоположения границ территориальных зон, перечень координат характерных точек границ территориальных зон села Верхнее Турово, являются приложением № 1 к настоящим Правилам.

4. Сведения о границах территориальных зон, содержащие графическое описание местоположения границ территориальных зон, перечень координат характерных точек границ территориальных зон, расположенных за границами населенного пункта на территории Верхнетуровского сельского поселения, являются приложением № 2 к настоящим Правилам.

ЧАСТЬ III. ГРАДОСТРОИТЕЛЬНЫЕ РЕГЛАМЕНТЫ

19. Общие положения о градостроительном регламенте

1. Градостроительным регламентом определяется правовой режим земельных участков, равно как всего, что находится над и под поверхностью земельных участков и используется в процессе их застройки и последующей эксплуатации объектов капитального строительства.

2. Действие градостроительного регламента распространяется в равной мере на все земельные участки и объекты капитального строительства, расположенные в пределах границ территориальной зоны, обозначенной на карте градостроительного зонирования.

3. Земли и земельные участки, на которые действие градостроительных регламентов не распространяется или для которых градостроительные регламенты не устанавливаются, определены статьей 36 ГрК РФ.

20. Виды разрешенного использования

1. Разрешенное использование земельных участков и объектов капитального строительства может быть следующих видов:

- основные виды разрешенного использования;
- условно разрешенные виды использования;
- вспомогательные виды разрешенного использования,

допустимые только в качестве дополнительных по отношению к основным видам разрешенного использования и условно разрешенным видам использования и осуществляемые совместно с ними.

2. Виды разрешенного использования (далее – ВРИ) земельных участков в настоящих Правилах определяются в соответствии с приказом Федеральной службы государственной регистрации, кадастра и картографии от 10.11.2020 № П/0412 «Об утверждении классификатора видов разрешенного использования земельных участков».

21. Градостроительные регламенты территориальных зон

1. Градостроительные регламенты территориальных зон Ж1/1

№ п/п	Код ВРИ	Наименование ВРИ	Предельные (минимальные и (или) максимальные) размеры земельных участков, в том числе их площадь, м ²		Максимальный процент застройки в границах земельного участка	Предельное количество этажей или предельная высота зданий, строений, сооружений	Минимальные отступы от границ земельных участков в целях определения мест допустимого размещения зданий, строений, сооружений, за пределами которых запрещено строительство зданий, строений, сооружений
			min	max			
ОСНОВНЫЕ ВИДЫ РАЗРЕШЕННОГО ИСПОЛЬЗОВАНИЯ ЗЕМЕЛЬНЫХ УЧАСТКОВ И ОБЪЕКТОВ КАПИТАЛЬНОГО СТРОИТЕЛЬСТВА							
1	2.1	Для индивидуального жилищного строительства	400	5000	50%	3 этажа	3 метра
2	2.3	Блокированная жилая застройка	80	3000	50%	3 этажа	3 метра; 0 метров – при примыкании к соседним зданиям
3	2.2	Для ведения личного подсобного хозяйства (приусадебный земельный участок)	300	5000	30%	3 этажа	3 метра
4	1.19	Сенокосение	600	50000	0%	не подлежат установлению	
5	1.20	Выпас сельскохозяйственных животных	300	50000	0%	не подлежат установлению	
6	3.1.1	Предоставление коммунальных услуг	не подлежит установлению	5000		не подлежат установлению	
7	3.1.2	Административные здания организаций, обеспечивающих предоставление коммунальных услуг	не подлежат установлению		60%	3 этажа	3 метра
8	3.2.2	Оказание социальной помощи населению	не подлежит установлению		60%	3 этажа	3 метра
9	3.2.3	Оказание услуг связи	не подлежат установлению		60%	3 этажа	3 метра
10	3.4.1	Амбулаторно-поликлиническое обслуживание	не подлежат установлению		60%	3 этажа	3 метра

№ п/п	Код ВРИ	Наименование ВРИ	Пределы (минимальные и (или) максимальные) размеры земельных участков, в том числе их площадь, м ²		Максимальный процент застройки в границах земельного участка	Пределное количество этажей или предельная высота зданий, строений, сооружений	Минимальные отступы от границ земельных участков в целях определения мест допустимого размещения зданий, строений, сооружений, за пределами которых запрещено строительство зданий, строений, сооружений
			min	max			
11	3.5.1	Дошкольное, начальное и среднее общее образование	не подлежат установлению			4 этажа	3 метра
12	3.6.2.	Парки культуры и отдыха	не подлежат установлению				
13	5.1.3	Площадки для занятий спортом	не подлежат установлению				
14	9.3	Историко-культурная деятельность	не подлежат установлению				
15	12.0.1	Улично-дорожная сеть	не подлежат установлению				
16	12.0.2	Благоустройство территории	не подлежат установлению				
УСЛОВНО РАЗРЕШЕННЫЕ ВИДЫ ИСПОЛЬЗОВАНИЯ ЗЕМЕЛЬНЫХ УЧАСТКОВ И ОБЪЕКТОВ КАПИТАЛЬНОГО СТРОИТЕЛЬСТВА							
17	2.1.1	Малоэтажная многоквартирная жилая застройка	600	не подлежит установлению	45%	4 этажа	6 метров
18	2.7.1	Хранение автотранспорта	не подлежат установлению				
19	3.3	Бытовое обслуживание	200	5000	60%	3 этажа	3 метра
20	3.6.1	Объекты культурно-досуговой деятельности	200	5000	60%	3 этажа	3 метра
21	3.7.1	Осуществление религиозных обрядов	не подлежат установлению				3 метра
22	3.8.1	Государственное управление	не подлежат установлению		60%	4 этажа	3 метра
23	3.10.1	Амбулаторное ветеринарное обслуживание	200	5000	60%	3 этажа	3 метра
24	4.1	Деловое управление	не подлежат установлению		60%	4 этажа	3 метра
25	4.4	Магазины	200	5000	60%	3 этажа	3 метра
26	4.5	Банковская и страховая деятельность	не подлежат установлению		60%	3 этажа	3 метра
27	4.6	Общественное питание	200	5000	50%	3 этажа	3 метра
28	4.9	Служебные гаражи	не подлежат установлению		60%	не подлежит установлению	3 метра

№ п/п	Код ВРИ	Наименование ВРИ	Пределы (минимальные и (или) максимальные) размеры земельных участков, в том числе их площадь, м ²		Максимальный процент застройки в границах земельного участка	Пределное количество этажей или предельная высота зданий, строений, сооружений	Минимальные отступы от границ земельных участков в целях определения мест допустимого размещения зданий, строений, сооружений, за пределами которых запрещено строительство зданий, строений, сооружений
			min	max			
29	5.1.2	Обеспечение занятий спортом в помещениях	не подлежат установлению		45%	не подлежат установлению	6 метров
30	6.4	Пищевая промышленность	не подлежит установлению	5000	не подлежит установлению	15 метров	3 метра
31	8.3	Обеспечение внутреннего правопорядка	не подлежат установлению				3 метра
32	13.1	Ведение огородничества	100	4500	0%	не подлежат установлению	
33	13.2	Ведение садоводства	600	2000	30%	3 этажа	3 метра

Ограничения использования земельных участков и объектов капитального строительства, устанавливаемые в соответствии с законодательством Российской Федерации, определяются пунктом 22 настоящих Правил.

2. Градостроительные регламенты территориальных зон ОД1

№ п/п	Код ВРИ	Наименование ВРИ	Предельные (минимальные и (или) максимальные) размеры земельных участков, в том числе их площадь, м ²		Максимальный процент застройки в границах земельного участка	Предельное количество этажей или предельная высота зданий, строений, сооружений	Минимальные отступы от границ земельных участков в целях определения мест допустимого размещения зданий, строений, сооружений, за пределами которых запрещено строительство зданий, строений, сооружений
			min	max			
ОСНОВНЫЕ ВИДЫ РАЗРЕШЕННОГО ИСПОЛЬЗОВАНИЯ ЗЕМЕЛЬНЫХ УЧАСТКОВ И ОБЪЕКТОВ КАПИТАЛЬНОГО СТРОИТЕЛЬСТВА							
1	3.1.1	Предоставление коммунальных услуг	не подлежит установлению	5000	не подлежит установлению		
2	3.1.2	Административные здания организаций, обеспечивающих предоставление коммунальных услуг	не подлежат установлению		60%	не подлежит установлению	3 метра
3	3.2.1	Дома социального обслуживания	не подлежат установлению		60%	не подлежит установлению	6 метров
4	3.2.2	Оказание социальной помощи населению	не подлежат установлению		60%	не подлежит установлению	6 метров
5	3.2.3	Оказание услуг связи	не подлежат установлению		60%	не подлежит установлению	6 метров
6	3.3	Бытовое обслуживание	200	не подлежит установлению	60%	не подлежит установлению	6 метров
7	3.4.1	Амбулаторно-поликлиническое обслуживание	не подлежат установлению			не подлежит установлению	6 метров
8	3.5.1	Дошкольное, начальное и среднее общее образование	не подлежат установлению			4 этажа	6 метров
9	3.6.1	Объекты культурно-досуговой деятельности	не подлежат установлению		60%	не подлежит установлению	6 метров
10	3.6.2.	Парки культуры и отдыха	не подлежат установлению				
11	3.7.1	Осуществление религиозных обрядов	не подлежат установлению				6 метров
12	3.8.1	Государственное управление	не подлежат установлению		60%	не подлежит установлению	6 метров
13	3.10.1	Амбулаторное ветеринарное	не подлежат установлению		60%	не подлежит установлению 3 этажа	3 метра

№ п/п	Код ВРИ	Наименование ВРИ	Пределы (минимальные и (или) максимальные) размеры земельных участков, в том числе их площадь, м ²		Максимальный процент застройки в границах земельного участка	Пределное количество этажей или предельная высота зданий, строений, сооружений	Минимальные отступы от границ земельных участков в целях определения мест допустимого размещения зданий, строений, сооружений, за пределами которых запрещено строительство зданий, строений, сооружений
			min	max			
		обслуживание					
14	4.1	Деловое управление	не подлежат установлению		50%	не подлежит установлению	6 метров
15	4.3	Рынки	не подлежат установлению		45%	не подлежит установлению	6 метров
16	4.4	Магазины	200 не подлежит установлению		60%	не подлежит установлению	3 метра
17	4.5	Банковская и страховая деятельность	не подлежат установлению		60%	не подлежит установлению	6 метров
18	4.6	Общественное питание	400 не подлежит установлению		50%	не подлежит установлению	6 метров
19	4.9	Служебные гаражи	не подлежат установлению				3 метра
20	5.1.2	Обеспечение занятий спортом в помещениях	не подлежат установлению		45%	не подлежит установлению	6 метров
21	5.1.3	Площадки для занятий спортом	не подлежат установлению				
22	5.1.4	Оборудованные площадки для занятий спортом	не подлежат установлению				3 метра
23	8.3	Обеспечение внутреннего правопорядка	не подлежат установлению				3 метра
24	9.3	Историко-культурная деятельность	не подлежат установлению				
25	12.0.1	Улично-дорожная сеть	не подлежат установлению				
26	12.0.2	Благоустройство территории	не подлежат установлению				
УСЛОВНО РАЗРЕШЕННЫЕ ВИДЫ ИСПОЛЬЗОВАНИЯ ЗЕМЕЛЬНЫХ УЧАСТКОВ И ОБЪЕКТОВ КАПИТАЛЬНОГО СТРОИТЕЛЬСТВА							
27	2.1	Для индивидуального жилищного строительства	300	1000	50%	3 этажа	3 метра
28	2.1.1	Малоэтажная многоквартирная жилая застройка	600	не подлежит установлению	45%	4 этажа	6 метров

№ п/п	Код ВРИ	Наименование ВРИ	Пределы (минимальные и (или) максимальные) размеры земельных участков, в том числе их площадь, м ²		Максимальный процент застройки в границах земельного участка	Пределное количество этажей или предельная высота зданий, строений, сооружений	Минимальные отступы от границ земельных участков в целях определения мест допустимого размещения зданий, строений, сооружений, за пределами которых запрещено строительство зданий, строений, сооружений
			min	max			
29	2.2	Для ведения личного подсобного хозяйства (приусадебный земельный участок)	300	5000	40%	3 этажа	3 метра
30	2.3	Блокированная жилая застройка	80	3000	50%	3этажа	3 метра; 0 метров – при примыкании к соседним зданиям
31	6.4	Пищевая промышленность	400	5000	50%	1,5 метров	3 метра

Ограничения использования земельных участков и объектов капитального строительства, устанавливаемые в соответствии с законодательством Российской Федерации, определяются пунктом 22 настоящих Правил.

3. Градостроительные регламенты территориальных зон П1/1, П1

№ п/п	Код ВРИ	Наименование ВРИ	Пределыные (минимальные и (или) максимальные) размеры земельных участков, в том числе их площадь, м ²		Максимальный процент застройки в границах земельного участка	Пределное количество этажей или предельная высота зданий, строений, сооружений	Минимальные отступы от границ земельных участков в целях определения мест допустимого размещения зданий, строений, сооружений, за пределами которых запрещено строительство зданий, строений, сооружений
			min	max			
ОСНОВНЫЕ ВИДЫ РАЗРЕШЕННОГО ИСПОЛЬЗОВАНИЯ ЗЕМЕЛЬНЫХ УЧАСТКОВ И ОБЪЕКТОВ КАПИТАЛЬНОГО СТРОИТЕЛЬСТВА							
1	1.15	Хранение и переработка сельскохозяйственной продукции	не подлежат установлению				3 метра
2	1.18	Обеспечение сельскохозяйственного производства	не подлежат установлению				3 метра
3	3.1	Коммунальное обслуживание	не подлежат установлению				
4	6.4	Пищевая промышленность	не подлежат установлению				3 метра
5	6.8	Связь	не подлежат установлению				3 метра
6	6.9	Склад	не подлежат установлению		60%	не подлежит установлению	3 метра
7	6.9.1	Складские площадки	не подлежат установлению				
8	3.3	Бытовое обслуживание	200	не подлежит установлению	60%	не подлежит установлению	3 метра
9	4.1	Деловое управление	не подлежат установлению		50%	не подлежит установлению	3 метра
10	4.4	Магазины	200	не подлежит установлению	50%	не подлежит установлению	3 метра
11	4.9	Службные гаражи	не подлежат установлению				3 метра
12	4.9.1.1	Заправка транспортных средств	не подлежат установлению				3 метра
13	4.9.1.3	Автомобильные мойки	не подлежат установлению				3 метра
14	4.9.1.4	Ремонт автомобилей	не подлежат установлению				3 метра
15	8.3	Обеспечение внутреннего правопорядка	не подлежат установлению				3 метра
16	12.0.1	Улично-дорожная сеть	не подлежат установлению				
17	12.0.2	Благоустройство территории	не подлежат установлению				

№ п/п	Код ВРИ	Наименование ВРИ	Пределы (минимальные и (или) максимальные) размеры земельных участков, в том числе их площадь, м ²		Максимальный процент застройки в границах земельного участка	Пределное количество этажей или предельная высота зданий, строений, сооружений	Минимальные отступы от границ земельных участков в целях определения мест допустимого размещения зданий, строений, сооружений, за пределами которых запрещено строительство зданий, строений, сооружений
			min	max			
УСЛОВНО РАЗРЕШЕННЫЕ ВИДЫ ИСПОЛЬЗОВАНИЯ ЗЕМЕЛЬНЫХ УЧАСТКОВ И ОБЪЕКТОВ КАПИТАЛЬНОГО СТРОИТЕЛЬСТВА							
18	4.7	Гостиничное обслуживание	600	не подлежит установлению	45%	не подлежит установлению	3 метра

Ограничения использования земельных участков и объектов капитального строительства, устанавливаемые в соответствии с законодательством Российской Федерации, определяются пунктом 22 настоящих Правил.

4. Градостроительные регламенты территориальных зон ИТГ/1, ИТГ

№ п/п	Код ВРИ	Наименование ВРИ	Пределы (минимальные и (или) максимальные) размеры земельных участков, в том числе их площадь, м ²		Максимальный процент застройки в границах земельного участка	Пределное количество этажей или предельная высота зданий, строений, сооружений	Минимальные отступы от границ земельных участков в целях определения мест допустимого размещения зданий, строений, сооружений, за пределами которых запрещено строительство зданий, строений, сооружений
			min	max			
ОСНОВНЫЕ ВИДЫ РАЗРЕШЕННОГО ИСПОЛЬЗОВАНИЯ ЗЕМЕЛЬНЫХ УЧАСТКОВ И ОБЪЕКТОВ КАПИТАЛЬНОГО СТРОИТЕЛЬСТВА							
1	7.2.1	Размещение автомобильных дорог	не подлежат установлению				
2	7.2.2	Обслуживание перевозок пассажиров	не подлежат установлению				3 метра
3	7.2.3	Стоянки транспорта общего	не подлежат установлению				

№ п/п	Код ВРИ	Наименование ВРИ	Предельные (минимальные и (или) максимальные) размеры земельных участков, в том числе их площадь, м ²		Максимальный процент застройки в границах земельного участка	Предельное количество этажей или предельная высота зданий, строений, сооружений	Минимальные отступы от границ земельных участков в целях определения мест допустимого размещения зданий, строений, сооружений, за пределами которых запрещено строительство зданий, строений, сооружений
			min	max			
		пользования					
4	3.1.1	Предоставление коммунальных услуг	не подлежат установлению				
5	6.7	Энергетика	не подлежат установлению				3 метра
6	12.0.1	Улично-дорожная сеть	не подлежат установлению				
7	12.0.2	Благоустройство территории	не подлежат установлению				
УСЛОВНО РАЗРЕШЕННЫЕ ВИДЫ ИСПОЛЬЗОВАНИЯ ЗЕМЕЛЬНЫХ УЧАСТКОВ И ОБЪЕКТОВ КАПИТАЛЬНОГО СТРОИТЕЛЬСТВА							
8	4.9.1	Объекты дорожного сервиса	не подлежат установлению				3 метра

Ограничения использования земельных участков и объектов капитального строительства, устанавливаемые в соответствии с законодательством Российской Федерации, определяются пунктом 22 настоящих Правил.

5. Градостроительные регламенты территориальных зон ИТ2

№ п/п	Код ВРИ	Наименование ВРИ	Предельные (минимальные и (или) максимальные) размеры земельных участков, в том числе их площадь, м ²		Максимальный процент застройки в границах земельного участка	Предельное количество этажей или предельная высота зданий, строений, сооружений	Минимальные отступы от границ земельных участков в целях определения мест допустимого размещения зданий, строений, сооружений, за пределами которых запрещено строительство зданий, строений, сооружений
			min	max			
ОСНОВНЫЕ ВИДЫ РАЗРЕШЕННОГО ИСПОЛЬЗОВАНИЯ ЗЕМЕЛЬНЫХ УЧАСТКОВ И ОБЪЕКТОВ КАПИТАЛЬНОГО СТРОИТЕЛЬСТВА							

№ п/п	Код ВРИ	Наименование ВРИ	Предельные (минимальные и (или) максимальные) размеры земельных участков, в том числе их площадь, м ²		Максимальный процент застройки в границах земельного участка	Предельное количество этажей или предельная высота зданий, строений, сооружений	Минимальные отступы от границ земельных участков в целях определения мест допустимого размещения зданий, строений, сооружений, за пределами которых запрещено строительство зданий, строений, сооружений
			min	max			
1	7.1	Железнодорожный транспорт	не подлежат установлению				3 метра
2	3.1.1	Предоставление коммунальных услуг	не подлежат установлению				

Ограничения использования земельных участков и объектов капитального строительства, устанавливаемые в соответствии с законодательством Российской Федерации, определяются пунктом 22 настоящих Правил.

6. Градостроительные регламенты территориальных зон СХ1/1

№ п/п	Код ВРИ	Наименование ВРИ	Предельные (минимальные и (или) максимальные) размеры земельных участков, в том числе их площадь, м ²		Максимальный процент застройки в границах земельного участка	Предельное количество этажей или предельная высота зданий, строений, сооружений	Минимальные отступы от границ земельных участков в целях определения мест допустимого размещения зданий, строений, сооружений, за пределами которых запрещено строительство зданий, строений, сооружений
			min	max			
ОСНОВНЫЕ ВИДЫ РАЗРЕШЕННОГО ИСПОЛЬЗОВАНИЯ ЗЕМЕЛЬНЫХ УЧАСТКОВ И ОБЪЕКТОВ КАПИТАЛЬНОГО СТРОИТЕЛЬСТВА							
1	1.2	Выращивание зерновых и иных сельскохозяйственных культур	не подлежат установлению				
2	1.3	Овощеводство	не подлежат установлению				
3	1.4	Выращивание тонизирующих, лекарственных, цветочных культур	не подлежат установлению				

№ п/п	Код ВРИ	Наименование ВРИ	Пределы (минимальные и (или) максимальные) размеры земельных участков, в том числе их площадь, м ²		Максимальный процент застройки в границах земельного участка	Пределное количество этажей или предельная высота зданий, строений, сооружений	Минимальные отступы от границ земельных участков в целях определения мест допустимого размещения зданий, строений, сооружений, за пределами которых запрещено строительство зданий, строений, сооружений
			min	max			
4	1.5	Садоводство	не подлежат установлению				
5	1.12	Пчеловодство	не подлежат установлению				
6	1.13	Рыбоводство	не подлежат установлению				
7	1.14	Научное обеспечение сельского хозяйства	не подлежат установлению				
8	1.16	Ведение личного подсобного хозяйства на полевых участках	не подлежат установлению				
9	1.17	Питомники	не подлежат установлению				
10	1.19	Сенокосение	не подлежат установлению				
11	1.20	Выпас сельскохозяйственных животных	не подлежат установлению				
12	3.1.1	Предоставление коммунальных услуг	не подлежат установлению				
13	11.0	Водные объекты	не подлежат установлению				
14	11.1	Общее пользование водными объектами	не подлежат установлению				
15	12.0.1	Улично-дорожная сеть	не подлежат установлению				
16	12.0.2	Благоустройство территории	не подлежат установлению				
17	13.1	Ведение огородничества	100	4500	0%	не подлежат установлению	
УСЛОВНО РАЗРЕШЕННЫЕ ВИДЫ ИСПОЛЬЗОВАНИЯ ЗЕМЕЛЬНЫХ УЧАСТКОВ И ОБЪЕКТОВ КАПИТАЛЬНОГО СТРОИТЕЛЬСТВА							
18	1.15	Хранение и переработка сельскохозяйственной продукции	не подлежат установлению				3 метра
19	5.4	Причалы для маломерных судов	не подлежат установлению				
20	6.8	Связь	не подлежат установлению				3 метра
21	11.3	Гидротехнические сооружения	не подлежат установлению				

Ограничения использования земельных участков и объектов капитального строительства, устанавливаемые в соответствии с законодательством Российской Федерации, определяются пунктом 22 настоящих Правил.

7. Градостроительные регламенты территориальных зон СХ2/1, СХ2

№ п/п	Код ВРИ	Наименование ВРИ	Пределные (минимальные и (или) максимальные) размеры земельных участков, в том числе их площадь, м ²		Максимальный процент застройки в границах земельного участка	Пределное количество этажей или предельная высота зданий, строений, сооружений	Минимальные отступы от границ земельных участков в целях определения мест допустимого размещения зданий, строений, сооружений, за пределами которых запрещено строительство зданий, строений, сооружений
			min	max			
ОСНОВНЫЕ ВИДЫ РАЗРЕШЕННОГО ИСПОЛЬЗОВАНИЯ ЗЕМЕЛЬНЫХ УЧАСТКОВ И ОБЪЕКТОВ КАПИТАЛЬНОГО СТРОИТЕЛЬСТВА							
1	1.1	Растениеводство	не подлежат установлению				
2	1.12	Пчеловодство	не подлежат установлению				
3	1.14	Научное обеспечение сельского хозяйства	не подлежат установлению				
4	1.15	Хранение и переработка сельскохозяйственной продукции	не подлежат установлению				3 метра
5	1.16	Ведение личного подсобного хозяйства на полевых участках	не подлежат установлению				
6	1.18	Обеспечение сельскохозяйственного производства	не подлежат установлению				3 метра
7	3.1.1	Предоставление коммунальных услуг	не подлежат установлению				
8	3.9.3	Проведение научных испытаний	не подлежат установлению				3 метра
9	4.1	Деловое управление	не подлежат установлению		50%	не подлежит установлению	3 метра
10	4.4	Магазины	не подлежат установлению 5000		50%	не подлежит установлению	3 метра
11	4.9.1.1	Заправка транспортных средств	не подлежат установлению			не подлежит установлению	3 метра
12	6.9	Склад	не подлежат установлению		60%	не подлежит установлению I этаж	3 метра

№ п/п	Код ВРИ	Наименование ВРИ	Пределы (минимальные и (или) максимальные) размеры земельных участков, в том числе их площадь, м ²		Максимальный процент застройки в границах земельного участка	Пределное количество этажей или предельная высота зданий, строений, сооружений	Минимальные отступы от границ земельных участков в целях определения мест допустимого размещения зданий, строений, сооружений, за пределами которых запрещено строительство зданий, строений, сооружений
			min	max			
			не подлежат установлению			установлению	
13	6.9.1	Складские площадки	не подлежат установлению				
14	8.3	Обеспечение внутреннего правопорядка	не подлежат установлению				3 метра
15	12.0.1	Улично-дорожная сеть	не подлежат установлению				
16	12.0.2	Благоустройство территории	не подлежат установлению				
УСЛОВНО РАЗРЕШЕННЫЕ ВИДЫ ИСПОЛЬЗОВАНИЯ ЗЕМЕЛЬНЫХ УЧАСТКОВ И ОБЪЕКТОВ КАПИТАЛЬНОГО СТРОИТЕЛЬСТВА							
17	1.8	Скотоводство	не подлежат установлению				3 метра
18	1.10	Птицеводство	не подлежат установлению				3 метра
19	6.4	Пищевая промышленность	не подлежат установлению				3 метра
20	11.3	Гидротехнические сооружения	не подлежат установлению				

Ограничения использования земельных участков и объектов капитального строительства, устанавливаемые в соответствии с законодательством Российской Федерации, определяются пунктом 22 настоящих Правил.

8. Градостроительные регламенты территориальных зон СХЗ

№ п/п	Код ВРИ	Наименование ВРИ	Предельные (минимальные и (или) максимальные) размеры земельных участков, в том числе их площадь, м ²		Максимальный процент застройки в границах земельного участка	Предельное количество этажей или предельная высота зданий, строений, сооружений	Минимальные отступы от границ земельных участков в целях определения мест допустимого размещения зданий, строений, сооружений, за пределами которых запрещено строительство зданий, строений, сооружений
			min	max			
ОСНОВНЫЕ ВИДЫ РАЗРЕШЕННОГО ИСПОЛЬЗОВАНИЯ ЗЕМЕЛЬНЫХ УЧАСТКОВ И ОБЪЕКТОВ КАПИТАЛЬНОГО СТРОИТЕЛЬСТВА							
1	1.8	Скотоводство	не подлежат установлению				3 метра
2	1.11	Свиноводство	не подлежат установлению				3 метра
3	1.15	Хранение и переработка сельскохозяйственной продукции	не подлежат установлению				3 метра
4	1.18	Обеспечение сельскохозяйственного производства	не подлежат установлению				3 метра
5	1.19	Сенокосение	не подлежат установлению				
6	1.20	Выпас сельскохозяйственных животных	не подлежат установлению				
7	3.1.1	Предоставление коммунальных услуг	не подлежат установлению				
УСЛОВНО РАЗРЕШЕННЫЕ ВИДЫ ИСПОЛЬЗОВАНИЯ ЗЕМЕЛЬНЫХ УЧАСТКОВ И ОБЪЕКТОВ КАПИТАЛЬНОГО СТРОИТЕЛЬСТВА							
8	6.9	Склад	не подлежат установлению		60%	не подлежит установлению	3 метра
9	6.9.1	Складские площадки	не подлежат установлению				

Ограничения использования земельных участков и объектов капитального строительства, устанавливаемые в соответствии с законодательством Российской Федерации, определяются пунктом 22 настоящих Правил.

9. Градостроительные регламенты территориальных зон Р1/1

№ п/п	Код ВРИ	Наименование ВРИ	Предельные (минимальные и (или) максимальные) размеры земельных участков, в том числе их площадь, м ²		Максимальный процент застройки в границах земельного участка	Предельное количество этажей или предельная высота зданий, строений, сооружений	Минимальные отступы от границ земельных участков в целях определения мест допустимого размещения зданий, строений, сооружений, за пределами которых запрещено строительство зданий, строений, сооружений
			min	max			
ОСНОВНЫЕ ВИДЫ РАЗРЕШЕННОГО ИСПОЛЬЗОВАНИЯ ЗЕМЕЛЬНЫХ УЧАСТКОВ И ОБЪЕКТОВ КАПИТАЛЬНОГО СТРОИТЕЛЬСТВА							
1	3.6.2.	Парки культуры и отдыха	не подлежат установлению				
2	5.1.3	Площадки для занятий спортом	не подлежат установлению				
3	9.3	Историко-культурная деятельность	не подлежат установлению				
4	12.0.1	Улично-дорожная сеть	не подлежат установлению				
5	12.0.2	Благоустройство территории	не подлежат установлению				
6	3.1.1	Предоставление коммунальных услуг	не подлежат установлению				
УСЛОВНО РАЗРЕШЕННЫЕ ВИДЫ ИСПОЛЬЗОВАНИЯ ЗЕМЕЛЬНЫХ УЧАСТКОВ И ОБЪЕКТОВ КАПИТАЛЬНОГО СТРОИТЕЛЬСТВА							
7	3.6.1	Объекты культурно-досуговой деятельности	200	3000	45%	не подлежит установлению	3 метра
8	3.7.1	Осуществление религиозных обрядов	не подлежат установлению				3 метра
9	4.6	Общественное питание	200	1000	50%	не подлежит установлению	3 метра
10	5.1.4	Оборудованные площадки для занятий спортом	не подлежат установлению				3 метра

Ограничения использования земельных участков и объектов капитального строительства, устанавливаемые в соответствии с законодательством Российской Федерации, определяются пунктом 22 настоящих Правил.

10. Градостроительные регламенты территориальных зон СН1/1

№ п/п	Код ВРИ	Наименование ВРИ	Предельные (минимальные и (или) максимальные) размеры земельных участков, в том числе их площадь, м ²		Максимальный процент застройки в границах земельного участка	Предельное количество этажей или предельная высота зданий, строений, сооружений	Минимальные отступы от границ земельных участков в целях определения мест допустимого размещения зданий, строений, сооружений, за пределами которых запрещено строительство зданий, строений, сооружений
			min	max			
ОСНОВНЫЕ ВИДЫ РАЗРЕШЕННОГО ИСПОЛЬЗОВАНИЯ ЗЕМЕЛЬНЫХ УЧАСТКОВ И ОБЪЕКТОВ КАПИТАЛЬНОГО СТРОИТЕЛЬСТВА							
1	12.1	Ритуальная деятельность	не подлежит установлению	400000	не подлежат установлению	3 метра	
2	9.3	Историко-культурная деятельность	не подлежат установлению				
3	12.0.2	Благоустройство территории	не подлежат установлению				
4	3.1.1	Предоставление коммунальных услуг	не подлежат установлению				
УСЛОВНО РАЗРЕШЕННЫЕ ВИДЫ ИСПОЛЬЗОВАНИЯ ЗЕМЕЛЬНЫХ УЧАСТКОВ И ОБЪЕКТОВ КАПИТАЛЬНОГО СТРОИТЕЛЬСТВА							
5	3.7.1	Осуществление религиозных обрядов	не подлежат установлению			3 метра	

Ограничения использования земельных участков и объектов капитального строительства, устанавливаемые в соответствии с законодательством Российской Федерации, определяются пунктом 22 настоящих Правил.

11. Градостроительные регламенты территориальных зон СО1

№ п/п	Код ВРИ	Наименование ВРИ	Предельные (минимальные и (или) максимальные) размеры земельных участков, в том числе их площадь, м ²		Максимальный процент застройки в границах земельного участка	Предельное количество этажей или предельная высота зданий, строений, сооружений	Минимальные отступы от границ земельных участков в целях определения мест допустимого размещения зданий, строений, сооружений, за пределами которых запрещено строительство зданий, строений, сооружений	
			min	max				
ОСНОВНЫЕ ВИДЫ РАЗРЕШЕННОГО ИСПОЛЬЗОВАНИЯ ЗЕМЕЛЬНЫХ УЧАСТКОВ И ОБЪЕКТОВ КАПИТАЛЬНОГО СТРОИТЕЛЬСТВА								
1	13.0	Земельные участки общего назначения	100	2000	50%	13 метров	3 метра	
2	13.1	Ведение огородничества	100	4500	0%	не подлежат установлению		
3	13.2	Ведение садоводства	600	2000	30%	3 этажа /13 метров	3 метра	
4	3.1.1	Предоставление коммунальных услуг	не подлежат установлению					
5	12.0.2	Благоустройство территории	не подлежат установлению					
УСЛОВНО РАЗРЕШЕННЫЕ ВИДЫ ИСПОЛЬЗОВАНИЯ ЗЕМЕЛЬНЫХ УЧАСТКОВ И ОБЪЕКТОВ КАПИТАЛЬНОГО СТРОИТЕЛЬСТВА								
6	Не устанавливаются							

Ограничения использования земельных участков и объектов капитального строительства, устанавливаемые в соответствии с законодательством Российской Федерации, определяются пунктом 22 настоящих Правил.

22. Ограничения использования земельных участков и объектов капитального строительства, устанавливаемые в соответствии с законодательством Российской Федерации

1. На территории Верхнетуровского сельского поселения Нижнедевицкого муниципального района Воронежской области располагаются следующие зоны с особыми условиями использования территории:

- 1) защитная зона объекта культурного наследия;
- 2) охранный зона объектов электроэнергетики (объектов электросетевого хозяйства и объектов по производству электрической энергии);
- 3) придорожные полосы автомобильных дорог;
- 4) охранный зона трубопроводов (газопроводов, нефтепроводов и нефтепродуктопроводов, аммиакопроводов);
- 5) охранный зона линий и сооружений связи;
- 6) водоохранная (рыбоохранная) зона;
- 7) прибрежная защитная полоса;
- 8) зоны санитарной охраны источников питьевого и хозяйственно-бытового водоснабжения, а также устанавливаемые в случаях, предусмотренных Водным кодексом Российской Федерации, в отношении подземных водных объектов зоны специальной охраны;
- 9) санитарно-защитная зона.

2. Ограничения для зон с особыми условиями использования территории установлены в соответствии с действующими нормативами.

№ п/п	Вид зоны	Ограничения в использовании земельных участков и объектов капитального строительства	Основания установления ограничений
1	Защитная зона объекта культурного наследия	Запрещается строительство объектов капитального строительства и их реконструкция, связанная с изменением их параметров (высоты, количества этажей, площади), за исключением строительства и реконструкции линейных объектов.	Установлена приказом управления по охране объектов культурного наследия Воронежской области от 11.11.2019 № 71-01-07/278 «Об утверждении графического описания местоположения границ (с перечнем координат характерных точек этих границ) защитных зон объектов культурного наследия, расположенных на территории Воронежской области»

2	Охранная зона объектов электроэнергетики (объектов электросетевого хозяйства и объектов по производству электрической энергии)	<p>1. В охранных зонах объектов электросетевого хозяйства, размещенных на земельных участках, запрещается осуществлять любые действия, которые могут нарушить безопасную работу объектов электросетевого хозяйства, в том числе привести к их повреждению или уничтожению, и (или) повлечь причинение вреда жизни, здоровью граждан и имуществу физических или юридических лиц, а также повлечь нанесение экологического ущерба и возникновение пожаров, в том числе:</p> <ul style="list-style-type: none"> - набрасывать на провода и опоры воздушных линий электропередачи посторонние предметы, а также подниматься на опоры воздушных линий электропередачи; - размещать любые объекты и предметы (материалы) в пределах созданных в соответствии с требованиями нормативно-технических документов проходов и подъездов для доступа к объектам электросетевого хозяйства, а также проводить любые работы и возводить сооружения, которые могут препятствовать доступу к объектам электросетевого хозяйства, без создания необходимых для такого доступа проходов и подъездов; - находиться в пределах огороженной территории и помещениях распределительных устройств и подстанций, открывать двери и люки распределительных устройств и подстанций, производить переключения и подключения в электрических сетях (указанное требование не распространяется на работников, занятых выполнением разрешённых в установленном порядке работ), разводить огонь в пределах охранных зон вводных и распределительных устройств, подстанций, воздушных линий электропередачи, а также в охранных зонах кабельных линий электропередачи; - размещать свалки; - производить работы ударными механизмами, сбрасывать тяжести массой свыше 5 тонн, производить сброс и слив едких и коррозионных веществ и горюче-смазочных материалов (в охранных зонах подземных кабельных линий электропередачи). <p>2. Для объектов электросетевого хозяйства напряжением свыше</p>	<p>Постановление Правительства Российской Федерации от 24.02.2009 № 160 «О порядке установления охранных зон объектов электросетевого хозяйства и особых условий использования земельных участков, расположенных в границах таких зон»</p> <p>Постановление Правительства Российской Федерации от 18.11.2013 № 1033 «О порядке установления охранных зон объектов по производству электрической энергии и особых условий использования земельных участков, расположенных в границах таких зон»</p>
---	--	--	--

	<p>1000 вольт, помимо действий, предусмотренных пунктом 1, запрещается:</p> <ul style="list-style-type: none"> - складировать или размещать хранилища любых, в том числе горюче-смазочных материалов; - размещать детские и спортивные площадки, стадионы, рынки, торговые точки, полевые станы, загоны для скота, гаражи и стоянки всех видов машин и механизмов, проводить любые мероприятия, связанные с большим скоплением людей, не занятых выполнением разрешённых в установленном порядке работ (в охранных зонах воздушных линий электропередачи); - использовать (запускать) любые летательные аппараты, в том числе воздушных змеев, спортивные модели летательных аппаратов (в охранных зонах воздушных линий электропередачи); - бросать якоря с судов и осуществлять их проход с отданными якорями, цепями, лотами, волокушами и тралями (в охранных зонах подводных кабельных линий электропередачи); - осуществлять проход судов с поднятыми стрелами кранов и других механизмов (в охранных зонах воздушных линий электропередачи). <p>3. Без письменного решения о согласовании сетевой организации запрещается:</p> <ul style="list-style-type: none"> - строительство, капитальный ремонт, реконструкция или снос зданий и сооружений; - горные, взрывные, мелиоративные работы, в том числе связанные с временным затоплением земель; - посадка и вырубка деревьев и кустарников; - дноуглубительные, землечерпальные и погрузочно-разгрузочные работы, добыча рыбы, других водных животных и растений придонными орудиями лова, устройство водопоев, колка и заготовка льда (в охранных зонах подводных кабельных линий электропередачи); - проход судов, у которых расстояние по вертикали от верхнего крайнего габарита с грузом или без груза до нижней точки провеса проводов переходов воздушных линий электропередачи через водоёмы менее минимально допустимого расстояния, в том числе с учётом максимального уровня подъёма воды при паводке; - проезд машин и механизмов, имеющих общую высоту с грузом
--	---

	<p>или без груза от поверхности дороги более 4,5 метра (в охранных зонах воздушных линий электропередачи);</p> <ul style="list-style-type: none"> - земляные работы на глубине более 0,3 метра (на вспахиваемых землях на глубине более 0,45 метра), а также планировка грунта (в охранных зонах подземных кабельных линий электропередачи); - полив сельскохозяйственных культур в случае, если высота струи воды может составить свыше 3 метров (в охранных зонах воздушных линий электропередачи); - полевые сельскохозяйственные работы с применением сельскохозяйственных машин и оборудования высотой более 4 метров (в охранных зонах воздушных линий электропередачи) или полевые сельскохозяйственные работы, связанные с вспашкой земли (в охранных зонах кабельных линий электропередачи). <p>4. Для объектов электросетевого хозяйства напряжением до 1000 вольт, помимо действий, предусмотренных пунктом 3, без письменного решения о согласовании сетевых организаций запрещается:</p> <ul style="list-style-type: none"> - размещать детские и спортивные площадки, стадионы, рынки, торговые точки, полевые станы, загоны для скота, гаражи и стоянки всех видов машин и механизмов, садовые, огородные земельные участки и иные объекты недвижимости, расположенные в границах территории ведения гражданами садоводства или огородничества для собственных нужд объекты жилищного строительства, в том числе индивидуального (в охранных зонах воздушных линий электропередачи); - складировать или размещать хранилища любых, в том числе горюче-смазочных материалов; - устраивать причалы для стоянки судов, барж и плавучих кранов, бросать якоря с судов и осуществлять их проход с отданными якорями, цепями, лотами, волокушами и тралами (в охранных зонах подводных кабельных линий электропередачи). <p>5. В охранных зонах объектов по производству электрической энергии запрещается осуществлять действия, которые могут нарушить безопасную работу объектов, в том числе привести к их повреждению или уничтожению и (или) повлечь причинение вреда жизни, здоровью граждан и имуществу физических или</p>
--	---

		<p>юридических лиц, а также нанесение вреда окружающей среде и возникновение пожаров и чрезвычайных ситуаций, а именно:</p> <ul style="list-style-type: none"> - убирать, перемещать, засыпать и повреждать предупреждающие знаки; - размещать кладбища, скотомогильники, захоронения отходов производства и потребления, радиоактивных, химических, взрывчатых, токсичных, отравляющих и ядовитых веществ; - производить сброс и слив едких и коррозионных веществ, в том числе растворов кислот, щелочей и солей, а также горюче-смазочных материалов; - разводить огонь и размещать какие-либо открытые или закрытые источники огня; - проводить работы, размещать объекты и предметы, возводить сооружения, которые могут препятствовать доступу к объектам, без создания необходимых для такого доступа проходов и подъездов; - производить работы ударными механизмами, сбрасывать тяжести массой свыше 5 тонн; - складировать любые материалы, в том числе взрывоопасные, пожароопасные и горюче-смазочные. <p>6. Без письменного согласования владельцев объектов по производству электрической энергии запрещается:</p> <ul style="list-style-type: none"> - размещать детские и спортивные площадки, стадионы, рынки, торговые точки, полевые станы, загоны для скота, гаражи и стоянки всех видов машин и механизмов; - проводить любые мероприятия, связанные с пребыванием людей, не занятых выполнением работ, разрешенных в установленном порядке; - осуществлять горные, взрывные, мелiorативные работы, в том числе связанные с временным затоплением земель. 	
3	Придорожные полосы автомобильных дорог	<p>В придорожных полосах федеральных автомобильных дорог общего пользования, в придорожных полосах автомобильных дорог общего пользования регионального или межмуниципального значения запрещается строительство капитальных сооружений, за исключением:</p> <ul style="list-style-type: none"> - объектов, предназначенных для обслуживания таких автомобильных дорог, их строительства, реконструкции, капитального ремонта, ремонта и содержания; 	<p>Приказ Минтранса России от 13.01.2010 № 4 «Об установлении и использовании придорожных полос автомобильных дорог федерального значения»</p> <p>Постановление правительства Воронежской области от 19.10.2010 № 879 «Об утверждении Порядка установления и</p>

		<p>- объектов Государственной инспекции безопасности дорожного движения Министерства внутренних дел Российской Федерации;</p> <p>- объектов дорожного сервиса, рекламных конструкций, информационных щитов и указателей;</p> <p>- инженерных коммуникаций.</p>	использования придорожных полос автомобильных дорог общего пользования регионального или межмуниципального значения Воронежской области»
4	Охранная зона трубопроводов (газопроводов, нефтепроводов и нефтепродуктопроводов) аммиакопроводов)	<p>1. В охранных зонах трубопроводов запрещается производить всякого рода действия, могущие нарушить нормальную эксплуатацию трубопроводов либо привести к их повреждению, в частности:</p> <ul style="list-style-type: none"> - перемещать, засыпать и ломать опознавательные и сигнальные знаки, контрольно - измерительные пункты; - открывать люки, калитки и двери необслуживаемых усилительных пунктов кабельной связи, огражденной узлов линейной арматуры, станций катодной и дренажной защиты, линейных и смотровых колодцев и других линейных устройств, открывать и закрывать краны и задвижки, отключать или включать средства связи, энергоснабжения и телемеханики трубопроводов; - устраивать всякого рода свалки, выливать растворы кислот, солей и щелочей; - разрушать берегоукрепительные сооружения, водопропускные устройства, земляные и иные сооружения (устройства), предохраняющие трубопроводы от разрушения, а прилегающую территорию и окружающую местность - от аварийного разлива транспортируемой продукции; - бросать якоря, проходить с отданными якорями, цепями, лотами, волокушами и тралами, производить дноуглубительные и землечерпальные работы; - разводить огонь и размещать какие-либо открытые или закрытые источники огня. <p>2. В охранных зонах трубопроводов без письменного разрешения предпринятый трубопроводного транспорта запрещается:</p> <ul style="list-style-type: none"> - возводить любые постройки и сооружения; на расстоянии ближе 1000 м от оси аммиакопровода запрещается: строить коллективные сады с жилыми домами, устраивать массовые спортивные соревнования, соревнования с участием зрителей, купания, массовый отдых людей, любительское рыболовство, расположение 	<p>Федеральный закон от 31.03.1999 № 69-ФЗ «О газоснабжении в Российской Федерации»</p> <p>«Правила охраны магистральных трубопроводов», утвержденные Минтопэнерго России 29.04.1992, постановлением Госгортехнадзора России от 22.04.1992 № 9</p> <p>Постановление Госгортехнадзора России от 23.11.1994 № 61 «О распространении «Правил охраны магистральных трубопроводов» на магистральные аммиакопроводы»</p> <p>Постановление Правительства Российской Федерации от 08.09.2017 № 1083 «Об утверждении Правил охраны магистральных газопроводов и о внесении изменений в Положение о представлении в федеральный орган исполнительной власти (его территориальные органы), уполномоченный Правительством Российской Федерации на осуществление государственного кадастрового учета, государственной регистрации прав, ведение Единого государственного реестра недвижимости и предоставление сведений, содержащихся в Едином государственном реестре недвижимости, федеральными органами исполнительной власти, органами государственной власти субъектов Российской Федерации и органами местного</p>

	<p>временных полевых жилищ и станов любого назначения, загоны для скота;</p> <ul style="list-style-type: none"> - высаживать деревья и кустарники всех видов, складировать корма, удобрений, материалы, сено и солому, располагать коновязи, содержать скот, выделять рыбопромысловые участки, производить добычу рыбы, а также водных животных и растений, устраивать водопой, производить колку и заготовку льда; - сооружать проезды и переезды через трассы трубопроводов, устраивать стоянки автомобильного транспорта, тракторов и механизмов, размещать сады и огороды; - производить мелиоративные земляные работы, сооружать оросительные и осушительные системы; - производить всякого рода открытые и подземные, горные, строительные, монтажные и взрывные работы, планировку грунта. <p>3. В охранных зонах магистральных газопроводов запрещается:</p> <ul style="list-style-type: none"> - перемещать, засыпать, повреждать и разрушать контрольно-измерительные и контрольно-диагностические пункты, предупредительные надписи, опознавательные и сигнальные знаки местонахождения магистральных газопроводов; - открывать двери и люки необслуживаемых усилительных пунктов на кабельных линиях связи, калитки ограждений узлов линейной арматуры, двери установок электрохимической защиты, люки линейных и смотровых колодцев, открывать и закрывать краны, задвижки, отключать и включать средства связи, энергооборудования, устройства телемеханики магистральных газопроводов; - устраивать свалки, осуществлять сброс и слив едких и коррозионно-агрессивных веществ и горюче-смазочных материалов; - складировать любые материалы, в том числе горюче-смазочные, или размещать хранилища любых материалов; - повреждать берегозащитные, водовыпускные сооружения, земляные и иные сооружения (устройства), предохраняющие магистральный газопровод от разрушения; - осуществлять постановку судов и плавучих объектов на якорь, добычу морских млекопитающих, рыболовство придонными орудиями добычи (вылова) водных биологических ресурсов, плавание с вытравленной якорь-цепью; - проводить дноуглубительные и другие работы, связанные с 	<p>самоуправления дополнительных сведений, воспроизводимых на публичных кадастровых картах»</p> <p>Постановление Правительства Российской Федерации от 20.11.2000 № 878 «Об утверждении Правил охраны газораспределительных сетей»</p>
--	---	--

	<p>изменением дна и берегов водных объектов, за исключением работ, необходимых для технического обслуживания объекта магистрального газопровода;</p> <ul style="list-style-type: none"> - проводить работы с использованием ударно-импульсных устройств и вспомогательных механизмов, сбрасывать грузы; - осуществлять рекреационную деятельность (кроме деятельности по размещению туристских стоянок), разводить костры и размещать источники огня; - огораживать и перегораживать охранные зоны; - размещать какие-либо здания, строения, сооружения, не относящиеся к объектам, указанным в пункте 2 Правил, за исключением объектов, указанных в подпунктах «д» – «к» и «м» пункта 6 Правил, утвержденных Постановлением Правительства Российской Федерации от 08.09.2017 № 1083; - осуществлять несанкционированное подключение (присоединение) к магистральному газопроводу. <p>4. В охранных зонах магистральных газопроводов без письменного разрешения собственника магистрального газопровода или организации, эксплуатирующей магистральный газопровод не допускается:</p> <ul style="list-style-type: none"> - проведение горных, взрывных, строительных, монтажных, мелиоративных работ, в том числе работ, связанных с затоплением земель; - осуществление посадки и вырубки деревьев и кустарников; - проведение погрузочно-разгрузочных работ, устройство водопоев скота, колка и заготовка льда; - проведение земляных работ на глубине более чем 0,3 метра, планировка грунта; - сооружение запруд на реках и ручьях; - складирование кормов, удобрений, сена, соломы, размещение полевых станков и загонов для скота; - размещение туристских стоянок; - размещение гаражей, стоянок и парковок транспортных средств; - сооружение проездов через магистральные газопроводы; - прокладка инженерных коммуникаций; - проведение инженерных изысканий, связанных с бурением скважин и устройством шурфов;
--	---

- устройство причалов для судов и пляжей;
 - проведение работ на объектах транспортной инфраструктуры, находящихся на территории охранной зоны;
 - проведение работ, связанных с временным затоплением земель, не относящихся к землям сельскохозяйственного назначения.
5. В границах охранной зоны газораспределительных сетей запрещается:
- строить объекты жилищно-гражданского и производственного назначения;
 - сносить и реконструировать мосты, коллекторы, автомобильные и железные дороги с расположенными на них газораспределительными сетями без предварительного выноса этих газопроводов по согласованию с эксплуатационными организациями;
 - разрушать берегоукрепительные сооружения, водопропускные устройства, земляные и иные сооружения, предохраняющие газораспределительные сети от разрушений;
 - перемещать, повреждать, засыпать и уничтожать опознавательные знаки, контрольно-измерительные пункты и другие устройства газораспределительных сетей;
 - устраивать свалки и склады, разливать растворы кислот, солей, щелочей и других химически активных веществ;
 - огораживать и перегораживать охранные зоны, препятствовать доступу персонала эксплуатационных организаций к газораспределительным сетям, проведению обслуживания и устранению повреждений газораспределительных сетей;
 - разводить огонь и размещать источники огня;
 - рыть погребя, копать и обрабатывать почву сельскохозяйственными и мелиоративными орудиями и механизмами на глубину более 0,3 метра;
 - открывать калитки и двери газорегуляторных пунктов, станций катодной и дренажной защиты, люки подземных колодцев, включать или отключать электроснабжение средств связи, освещения и систем телемеханики;
 - набрасывать, приставлять и привязывать к опорам и надземным газопроводам, ограждениям и зданиям газораспределительных сетей посторонние предметы, лестницы, влезать на них;

5	Охранная зона линий и сооружений связи	<p>- самовольно подключаться к газораспределительным сетям.</p> <p>В пределах охранной зоны подземной кабельной линии связи или линии радиодиффузии запрещается:</p> <ul style="list-style-type: none"> - раскопка грунта при помощи ударных инструментов (ломов, кирк, клиньев и пневматических инструментов); - разработка мерзлого грунта с применением ударных механизмов. <p>Без письменного согласия и присутствия представителей предприятий, эксплуатирующих линии связи и линии радиодиффузии, запрещается:</p> <ul style="list-style-type: none"> - осуществлять всякого рода строительные, монтажные и взрывные работы, планировку грунта землеройными механизмами (за исключением зон песчаных барханов) и земляные работы (за исключением вспашки на глубину не более 0,3 метра); - производить геолого-съёмочные, поисковые, геодезические и другие изыскательские работы, которые связаны с бурением скважин, шурфованием, взятием проб грунта, осуществлением взрывных работ; - производить посадку деревьев, располагать полевые станы, содержать скот, складировать материалы, корма и удобрения, жечь костры, устраивать стрельбища; - устраивать проезды и стоянки автотранспорта, тракторов и механизмов, провозить негабаритные грузы под проводами воздушных линий связи и линий радиодиффузии, строить каналы (арьки), устраивать ограждения и другие препятствия; - устраивать причалы для стоянки судов, барж и плавучих кранов, производить погрузочно-разгрузочные, подводно-технические, дноуглубительные и землечерпательные работы, выделять рыбопромысловые участки, производить добычу рыбы, других водных животных, а также водных растений придонными орудиями лова, устраивать водопой, производить колку и заготовку льда. Судам и другим плавучим средствам запрещается бросать якоря, проходить с отданными якорями, цепями, лотами, волокушами и тралями; - производить строительство и реконструкцию линий электропередач, радиостанций и других объектов, излучающих электромагнитную энергию и оказывающих опасное воздействие на 	Постановление Правительства Российской Федерации от 09.06.1995 № 578 «Об утверждении Правил охраны линий и сооружений связи Российской Федерации»
---	--	--	---

		<p>линии связи и линии радиодификации;</p> <ul style="list-style-type: none"> - производить защиту подземных коммуникаций от коррозии без учета проходящих подземных кабельных линий связи. <p>Запрещается производить всякого рода действия, которые могут нарушить нормальную работу линий связи и линий радиодификации, в частности:</p> <ul style="list-style-type: none"> - производить снос и реконструкцию зданий и мостов, осуществлять переустройство коллекторов, туннелей метрополитена и железных дорог, где проложены кабели связи, установлены столбы воздушных линий связи и линий радиодификации, размещены технические сооружения радиорелейных станций, кабельные ящики и распределительные коробки, без предварительного выноса заказчиками (застройщиками) линий и сооружений связи, линий и сооружений радиодификации по согласованию с предприятиями, в ведении которых находятся эти линии и сооружения; - производить засыпку трасс подземных кабельных линий связи, устраивать на этих трассах временные склады, стоки химически активных веществ и свалки промышленных, бытовых и прочих отходов, ломать замерные, сигнальные, предупредительные знаки и телефонные колодцы; - открывать двери и люки необслуживаемых усилительных и регенерационных пунктов (наземных и подземных) и радиорелейных станций, кабельных колодцев телефонной канализации, распределительных шкафов и кабельных ящиков, а также подключаться к линиям связи (за исключением лиц, обслуживающих эти линии); - огораживать трассы линий связи, препятствуя свободному доступу к ним технического персонала; - самовольно подключаться к абонентской телефонной линии и линии радиодификации в целях пользования услугами связи; - совершать иные действия, которые могут причинить повреждения сооружениям связи и радиодификации (повреждать опоры и арматуру воздушных линий связи, обрывать провода, набрасывать на них посторонние предметы и другое). 	
6	Водоохранная зона	<p>В границах водоохранной зоны запрещается:</p> <ul style="list-style-type: none"> - использование сточных вод в целях регулирования плодородия почв; - размещение кладбищ, скотомогильников, объектов размещения 	Водный кодекс Российской Федерации

		<p>отходов производства и потребления, химических, взрывчатых, токсичных, отравляющих и ядовитых веществ, пунктов захоронения радиоактивных отходов;</p> <ul style="list-style-type: none"> - осуществление авиационных мер по борьбе с вредными организмами; - движение и стоянка транспортных средств (кроме специальных транспортных средств), за исключением их движения по дорогам и стоянки на дорогах и в специально оборудованных местах, имеющих твердое покрытие; - строительство и реконструкция автозаправочных станций, складов горюче-смазочных материалов (за исключением случаев, если автозаправочные станции, склады горюче-смазочных материалов размещены на территориях портов, инфраструктуры внутренних водных путей, в том числе баз (сооружений) для стоянки маломерных судов, объектов органов федеральной службы безопасности), станций технического обслуживания, используемых для технического осмотра и ремонта транспортных средств, осуществление мойки транспортных средств; - хранение пестицидов и агрохимикатов (за исключением хранения агрохимикатов в специализированных хранилищах на территориях морских портов за пределами границ прибрежных защитных полос), применение пестицидов и агрохимикатов; - сброс сточных, в том числе дренажных, вод; - разведка и добыча общераспространенных полезных ископаемых (за исключением случаев, если разведка и добыча общераспространенных полезных ископаемых осуществляются пользователями недр, осуществляющими разведку и добычу иных видов полезных ископаемых, в границах предоставленных им в соответствии с законодательством Российской Федерации о недрах горных отводов и (или) геологических отводов на основании утвержденного технического проекта в соответствии со ст. 19.1 Закона Российской Федерации от 21 февраля 1992 года № 2395-1 «О недрах»). 	
7	Прибрежная защитная полоса	<p>В границах прибрежных защитных полос запрещается:</p> <ul style="list-style-type: none"> - использование сточных вод в целях регулирования плодородия почв; - размещение кладбищ, скотомогильников, объектов размещения отходов производства и потребления, химических, взрывчатых, 	Водный кодекс Российской Федерации

		<p>токсичных, отравляющих и ядовитых веществ, пунктов захоронения радиоактивных отходов;</p> <ul style="list-style-type: none"> - осуществление авиационных мер по борьбе с вредными организмами; - движение и стоянка транспортных средств (кроме специальных транспортных средств), за исключением их движения по дорогам и стоянки на дорогах и в специально оборудованных местах, имеющих твердое покрытие; - строительство и реконструкция автозаправочных станций, складов горюче-смазочных материалов (за исключением случаев, если автозаправочные станции, склады горюче-смазочных материалов размещены на территориях портов, инфраструктуры внутренних водных путей, в том числе баз (сооружений) для стоянки маломерных судов, объектов органов федеральной службы безопасности), станций технического обслуживания, используемых для технического осмотра и ремонта транспортных средств, осуществление мойки транспортных средств; - хранение пестицидов и агрохимикатов (за исключением хранения агрохимикатов в специализированных хранилищах на территориях морских портов за пределами границ прибрежных защитных полос), применение пестицидов и агрохимикатов; - сброс сточных, в том числе дренажных, вод; - разведка и добыча общераспространенных полезных ископаемых (за исключением случаев, если разведка и добыча общераспространенных полезных ископаемых осуществляются пользователями недр, осуществляющими разведку и добычу иных видов полезных ископаемых, в границах предоставленных им в соответствии с законодательством Российской Федерации о недрах горных отвалов и (или) геологических отвалов на основании утвержденного технического проекта в соответствии со ст. 19.1 Закона Российской Федерации от 21 февраля 1992 года № 2395-1 «О недрах»); - распашка земель; - размещение отвалов размываемых грунтов; - выпас сельскохозяйственных животных и организация для них летних лагерей, ванн. 	Водный кодекс Российской Федерации
8	Зоны санитарной охраны источников питьевого и	<p>В зоне санитарной охраны источников питьевого и хозяйственно-бытового водоснабжения запрещается сброс сточных, в том числе</p>	

<p>хозяйственно-бытового водоснабжения, а также устанавливаемые в случаях, предусмотренных Водным кодексом Российской Федерации, в отношении подземных водных объектов зоны специальной охраны</p>	<p>дренажных, вод.</p> <p>На территории зоны санитарной охраны подземных источников водоснабжения:</p> <p>1. В первом поясе не допускается:</p> <ul style="list-style-type: none"> - посадка высокоствольных деревьев; - все виды строительства, не имеющие непосредственного отношения к эксплуатации, реконструкции и расширению водопроводных сооружений, в том числе прокладка трубопроводов различного назначения; - размещение жилых и хозяйственно-бытовых зданий; - проживание людей; - применение ядохимикатов и удобрений. <p>2. Во втором поясе запрещено:</p> <ul style="list-style-type: none"> - закачка отработанных вод в подземные горизонты, подземное складирование твердых отходов и разработка недр земли; - размещение кладбищ, скотомогильников, полей ассенизации, полей фильтрации, навозохранилищ, силосных траншей, животноводческих и птицеводческих предприятий и других объектов, обусловливающих опасность микробного загрязнения подземных вод; - применение удобрений и ядохимикатов; - рубка леса главного пользования и реконструкции; - размещение складов горюче-смазочных материалов, ядохимикатов и минеральных удобрений, накопителей промстоков, шламоохранилищ и других объектов, обусловливающих опасность химического загрязнения подземных вод. <p>Бурение новых скважин и новое строительство, связанное с нарушением почвенного покрова, производится при обязательном согласовании с центром государственного санитарно-эпидемиологического надзора.</p> <p>3. В третьем поясе запрещено:</p> <ul style="list-style-type: none"> - закачка отработанных вод в подземные горизонты, подземное складирование твердых отходов и разработка недр земли; - размещение складов горюче-смазочных материалов, ядохимикатов и минеральных удобрений, накопителей промстоков, шламоохранилищ и других объектов, обусловливающих опасность 	<p>СанПиН 2.1.4.1110-02 «Зоны санитарной охраны источников водоснабжения и водопроводов питьевого назначения»</p>
--	---	---

	<p>химического загрязнения подземных вод. Размещение таких объектов допускается в пределах третьего пояса зоны санитарной охраны только при использовании защищённых подземных вод, при условии выполнения специальных мероприятий по защите водоносного горизонта от загрязнения при наличии санитарно-эпидемиологического заключения центра государственного санитарно-эпидемиологического надзора, выданного с учётом заключения органов геологического контроля.</p> <p>Бурение новых скважин и новое строительство, связанное с нарушением почвенного покрова, производится при обязательном согласовании с центром государственного санитарно-эпидемиологического надзора.</p> <p>На территории зоны санитарной охраны поверхностных источников водоснабжения:</p> <p>1. В первом поясе не допускается:</p> <ul style="list-style-type: none"> - посадка высокоствольных деревьев; - все виды строительства, не имеющие непосредственного отношения к эксплуатации, реконструкции и расширению водопроводных сооружений, в том числе прокладка трубопроводов различного назначения; - размещение жилых и хозяйственно-бытовых зданий; - проживание людей; - применение ядохимикатов и удобрений; - спуск любых сточных вод, в том числе сточных вод водного транспорта; - купание, стирка белья, водопой скота и другие виды водопользования, оказывающие влияние на качество воды. <p>2. Во втором поясе не допускается:</p> <ul style="list-style-type: none"> - рубка леса главного пользования и реконструкции, а также закрепление за лесозаготовительными предприятиями древесины на корню и лесосечного фонда долгосрочного пользования (допускается только рубки ухода и санитарные рубки леса); - расположение стойбищ и выпас скота, а также всякое другое использование водоема и земельных участков, лесных угодий в пределах прибрежной полосы шириной не менее 500 м, которое может привести к ухудшению качества или уменьшению
--	---

	<p>количества воды источника водоснабжения;</p> <ul style="list-style-type: none"> - отведение сточных вод в зоне водосбора источника водоснабжения, включая его притоки, не отвечающих гигиеническим требованиям к охране поверхностных вод; - размещение кладбищ, скотомогильников, полей ассенизации, полей фильтрации, навозохранилищ, силосных траншей, животноводческих и птицеводческих предприятий и других объектов, обуславливающих опасность микробного загрязнения подземных вод; - применение удобрений и ядохимикатов; - рубка леса главного пользования и реконструкции; - сброс промышленных, сельскохозяйственных, городских и ливневых сточных вод, содержание в которых химических веществ и микроорганизмов превышает установленные санитарными правилами гигиенические нормативы качества воды (с учетом Определения Верховного Суда Российской Федерации от 25.09.2014 № АПЛ14-393); - размещение складов горюче-смазочных материалов, ядохимикатов и минеральных удобрений, накопителей промстоков, шламоохранилищ и других объектов, обуславливающих опасность химического загрязнения подземных вод. <p>Регулирование отведения территории для нового строительства жилых, промышленных и сельскохозяйственных объектов, а также согласование изменений технологий действующих предприятий, связанных с повышением степени опасности загрязнения сточными водами источника водоснабжения производится при согласовании с центром государственного санитарно-эпидемиологического надзора.</p> <p>Все работы, в том числе добыча песка, гравия, донноуглубительные, в пределах акватории зоны санитарной охраны допускаются по согласованию с центром государственного санитарно-эпидемиологического надзора лишь при обосновании гидрологических расчетами отсутствия ухудшения качества воды в створе водозабора.</p> <p>Использование химических методов борьбы с эвтрофикацией водоемов допускается при условии применения препаратов, имеющих положительное санитарно-эпидемиологическое</p>
--	--

		<p>заключение государственной санитарно - эпидемиологической службы Российской Федерации.</p> <p>Использование источников водоснабжения в пределах второго пояса зоны санитарной охраны для купания, туризма, водного спорта и рыбной ловли допускается в установленных местах при условии соблюдения гигиенических требований к охране поверхностных вод, а также гигиенических требований к зонам рекреации водных объектов.</p> <p>3. В третьем поясе не допускается отведение сточных вод в зоне водосбора источника водоснабжения, включая его притоки, не отвечающих гигиеническим требованиям к охране поверхностных вод.</p> <p>Регулирование отведения территории для нового строительства жилых, промышленных и сельскохозяйственных объектов, а также согласование изменений технологий действующих предприятий, связанных с повышением степени опасности загрязнения сточными водами источника водоснабжения производится при согласовании с центром государственного санитарно-эпидемиологического надзора.</p> <p>Все работы, в том числе добыча песка, гравия, донноуглубительные, в пределах акватории зоны санитарной охраны допускаются по согласованию с центром государственного санитарно - эпидемиологического надзора лишь при обосновании гидрологическими расчетами отсутствия ухудшения качества воды в створе водозабора.</p> <p>Использование химических методов борьбы с эвтрофикацией водоемов допускается при условии применения препаратов, имеющих положительное санитарно - эпидемиологическое заключение государственной санитарно - эпидемиологической службы Российской Федерации.</p>	
9	Санитарно-защитная зона	<p>В границах санитарно-защитной зоны не допускается использование земельных участков в целях:</p> <ul style="list-style-type: none"> - размещения жилой застройки, объектов образовательного и медицинского назначения, спортивных сооружений открытого типа, организаций отдыха детей и их оздоровления, зон рекреационного назначения и для ведения садоводства; - размещения объектов для производства и хранения лекарственных 	<p>Постановление Правительства Российской Федерации от 03.03.2018 № 222 «Об утверждении Правил установления санитарно-защитных зон и использования земельных участков, расположенных в границах санитарно-защитных зон»</p>

		<p>средств, объектов пищевых отраслей промышленности, оптовых складов продовольственного сырья и пищевой продукции, комплексов водопроводных сооружений для подготовки и хранения питьевой воды, использования земельных участков в целях производства, хранения и переработки сельскохозяйственной продукции, предназначенной для дальнейшего использования в качестве пищевой продукции, если химическое, физическое и (или) биологическое воздействие объекта, в отношении которого установлена санитарно-защитная зона, приведет к нарушению качества и безопасности таких средств, сырья, воды и продукции в соответствии с установленными требованиями.</p>	
--	--	---	--

Приложение № 1
к правилам землепользования и застройки
Верхнетуровского сельского поселения
Нижедевицкого муниципального района
Воронежской области

**СВЕДЕНИЯ О ГРАНИЦАХ ТЕРРИТОРИАЛЬНЫХ ЗОН,
СОДЕРЖАЩИЕ ГРАФИЧЕСКОЕ ОПИСАНИЕ МЕСТОПОЛОЖЕНИЯ
ГРАНИЦ ТЕРРИТОРИАЛЬНЫХ ЗОН, ПЕРЕЧЕНЬ КООРДИНАТ
ХАРАКТЕРНЫХ ТОЧЕК ГРАНИЦ ТЕРРИТОРИАЛЬНЫХ ЗОН
СЕЛА ВЕРХНЕЕ ТУРОВО**

ОПИСАНИЕ МЕСТОПОЛОЖЕНИЯ ГРАНИЦ

Зона застройки индивидуальными жилыми домами села Верхнее Турово – Ж1/1

(наименование объекта, местоположение границ которого описано
(далее - объект)

Раздел 1

Сведения об объекте		
№ п/п	Характеристики объекта	Описание характеристик
1	2	3
1	Местоположение объекта	Воронежская область, Нижнедевицкий муниципальный район, Верхнетуровское сельское поселение, село Верхнее Турово
2	Площадь объекта \pm величина погрешности определения площади ($P \pm \Delta P$)	6823526 +/- 45713 м ²
3	Иные характеристики объекта	-

Раздел 2

Сведения о местоположении границ объекта					
1. Система координат: МСК - 36, зона 1					
2. Сведения о характерных точках границ объекта					
Обозначение характерных точек границ	Координаты, м		Метод определения координат характерной точки	Средняя квадратическая погрешность положения характерной точки (Mt), м	Описание обозначения точки на местности (при наличии)
	X	Y			
1	2	3	4	5	6
1	511890.83	1253927.81	Картометрический	5.00	-
2	511873.63	1253969.06	Картометрический	5.00	-
3	511866.09	1253972.99	Картометрический	5.00	-
4	511862.70	1253974.76	Картометрический	5.00	-
5	511840.10	1253986.55	Картометрический	5.00	-
6	511833.64	1253989.92	Картометрический	5.00	-
7	511832.43	1253991.54	Картометрический	5.00	-
8	511821.24	1254006.58	Картометрический	5.00	-
9	511819.01	1254009.58	Картометрический	5.00	-
10	511817.99	1254010.03	Картометрический	5.00	-
11	511770.77	1254031.05	Картометрический	5.00	-
12	511762.94	1254037.82	Картометрический	5.00	-
13	511761.24	1254039.29	Картометрический	5.00	-
14	511755.39	1254068.28	Картометрический	5.00	-
15	511753.56	1254077.39	Картометрический	5.00	-
16	511725.55	1254094.45	Картометрический	5.00	-
17	511599.50	1254028.29	Картометрический	5.00	-
18	511627.86	1254135.03	Картометрический	5.00	-
19	511592.22	1254144.46	Картометрический	5.00	-
20	511590.42	1254144.93	Картометрический	5.00	-
21	511587.57	1254154.95	Картометрический	5.00	-
22	511579.57	1254183.03	Картометрический	5.00	-
23	511555.41	1254219.82	Картометрический	5.00	-
24	511542.87	1254224.56	Картометрический	5.00	-
25	511542.08	1254224.86	Картометрический	5.00	-
26	511533.12	1254227.91	Картометрический	5.00	-
27	511519.86	1254232.43	Картометрический	5.00	-
28	511455.13	1254248.13	Картометрический	5.00	-
29	511446.24	1254254.46	Картометрический	5.00	-
30	511438.60	1254270.96	Картометрический	5.00	-
31	511438.12	1254315.52	Картометрический	5.00	-
32	511438.01	1254325.96	Картометрический	5.00	-
33	511435.00	1254377.93	Картометрический	5.00	-
34	511367.59	1254378.86	Картометрический	5.00	-
35	511359.97	1254378.96	Картометрический	5.00	-
36	511356.97	1254322.40	Картометрический	5.00	-

1	2	3	4	5	6
37	511324.29	1254313.51	Картометрический	5.00	-
38	511331.59	1254161.28	Картометрический	5.00	-
39	511287.69	1254152.02	Картометрический	5.00	-
40	511283.93	1254200.64	Картометрический	5.00	-
41	511186.10	1254192.99	Картометрический	5.00	-
42	511184.69	1254192.88	Картометрический	5.00	-
43	511165.95	1254191.41	Картометрический	5.00	-
44	511115.83	1254191.27	Картометрический	5.00	-
45	511111.24	1254196.31	Картометрический	5.00	-
46	511084.69	1254225.50	Картометрический	5.00	-
47	511051.05	1254240.02	Картометрический	5.00	-
48	510987.81	1254115.30	Картометрический	5.00	-
49	511002.36	1254103.01	Картометрический	5.00	-
50	511051.97	1254061.12	Картометрический	5.00	-
51	511058.32	1254055.76	Картометрический	5.00	-
52	511092.04	1254038.70	Картометрический	5.00	-
53	511097.05	1254036.17	Картометрический	5.00	-
54	511138.74	1254025.85	Картометрический	5.00	-
55	511147.82	1254023.60	Картометрический	5.00	-
56	511154.10	1254023.73	Картометрический	5.00	-
57	511168.47	1254024.03	Картометрический	5.00	-
58	511183.34	1254024.34	Картометрический	5.00	-
59	511260.69	1254053.78	Картометрический	5.00	-
60	511320.59	1254087.96	Картометрический	5.00	-
61	511332.31	1254094.65	Картометрический	5.00	-
62	511338.49	1254096.54	Картометрический	5.00	-
63	511367.00	1254105.25	Картометрический	5.00	-
64	511386.84	1254111.32	Картометрический	5.00	-
65	511391.59	1254111.19	Картометрический	5.00	-
66	511434.19	1254110.00	Картометрический	5.00	-
67	511449.01	1254109.59	Картометрический	5.00	-
68	511451.51	1254107.99	Картометрический	5.00	-
69	511457.62	1254104.08	Картометрический	5.00	-
70	511457.90	1254103.90	Картометрический	5.00	-
71	511492.83	1254077.30	Картометрический	5.00	-
72	511500.46	1254066.52	Картометрический	5.00	-
73	511506.90	1254014.55	Картометрический	5.00	-
74	511509.19	1254002.21	Картометрический	5.00	-
75	511652.37	1253883.30	Картометрический	5.00	-
76	511653.06	1253883.32	Картометрический	5.00	-
77	511681.27	1253883.98	Картометрический	5.00	-
78	511758.62	1253885.81	Картометрический	5.00	-
79	511803.39	1253886.86	Картометрический	5.00	-
80	511855.34	1253903.56	Картометрический	5.00	-
81	511879.38	1253919.98	Картометрический	5.00	-
82	511889.90	1253927.18	Картометрический	5.00	-
1	511890.83	1253927.81	Картометрический	5.00	-

1	2	3	4	5	6
83	510840.77	1253636.40	Картометрический	5.00	-
84	510849.62	1253654.86	Картометрический	5.00	-
85	510852.21	1253727.71	Картометрический	5.00	-
86	510853.26	1253757.17	Картометрический	5.00	-
87	510855.94	1253757.18	Картометрический	5.00	-
88	510862.14	1253757.20	Картометрический	5.00	-
89	510861.46	1253785.79	Картометрический	5.00	-
90	510858.67	1253788.92	Картометрический	5.00	-
91	510856.38	1253791.49	Картометрический	5.00	-
92	510858.22	1253828.36	Картометрический	5.00	-
93	510861.88	1253829.02	Картометрический	5.00	-
94	510869.00	1253830.29	Картометрический	5.00	-
95	510868.97	1253848.08	Картометрический	5.00	-
96	510870.13	1253917.99	Картометрический	5.00	-
97	510827.01	1253907.06	Картометрический	5.00	-
98	510815.96	1253673.83	Картометрический	5.00	-
99	510816.04	1253637.39	Картометрический	5.00	-
83	510840.77	1253636.40	Картометрический	5.00	-
100	510687.98	1254511.71	Картометрический	5.00	-
101	510674.80	1254534.94	Картометрический	5.00	-
102	510670.90	1254539.14	Картометрический	5.00	-
103	510603.12	1254462.20	Картометрический	5.00	-
104	510504.00	1254480.46	Картометрический	5.00	-
105	510339.16	1254551.31	Картометрический	5.00	-
106	510330.24	1254589.36	Картометрический	5.00	-
107	510308.81	1254599.78	Картометрический	5.00	-
108	510285.80	1254571.62	Картометрический	5.00	-
109	510270.66	1254595.83	Картометрический	5.00	-
110	510269.15	1254598.24	Картометрический	5.00	-
111	510289.25	1254624.96	Картометрический	5.00	-
112	510291.23	1254627.60	Картометрический	5.00	-
113	510308.27	1254649.31	Картометрический	5.00	-
114	510309.41	1254674.75	Картометрический	5.00	-
115	510301.68	1254693.78	Картометрический	5.00	-
116	510287.88	1254702.17	Картометрический	5.00	-
117	510285.11	1254703.86	Картометрический	5.00	-
118	510274.10	1254705.87	Картометрический	5.00	-
119	510264.76	1254707.57	Картометрический	5.00	-
120	510235.80	1254657.82	Картометрический	5.00	-
121	510228.94	1254633.62	Картометрический	5.00	-
122	510202.78	1254653.83	Картометрический	5.00	-
123	510185.34	1254614.51	Картометрический	5.00	-
124	510229.13	1254575.11	Картометрический	5.00	-
125	510249.20	1254597.75	Картометрический	5.00	-
126	510282.58	1254548.33	Картометрический	5.00	-
127	510534.32	1254393.59	Картометрический	5.00	-
128	510535.18	1254392.89	Картометрический	5.00	-

1	2	3	4	5	6
129	510535.78	1254392.41	Картометрический	5.00	-
130	510583.63	1254353.88	Картометрический	5.00	-
131	510584.39	1254353.65	Картометрический	5.00	-
132	510591.09	1254351.64	Картометрический	5.00	-
133	510591.91	1254351.39	Картометрический	5.00	-
100	510687.98	1254511.71	Картометрический	5.00	-
134	510204.13	1253375.05	Картометрический	5.00	-
135	510203.85	1253376.00	Картометрический	5.00	-
136	510197.18	1253398.47	Картометрический	5.00	-
137	510186.46	1253434.60	Картометрический	5.00	-
138	510151.31	1253516.66	Картометрический	5.00	-
139	510130.10	1253566.18	Картометрический	5.00	-
140	510093.32	1253636.96	Картометрический	5.00	-
141	510072.48	1253695.42	Картометрический	5.00	-
142	510043.21	1253777.51	Картометрический	5.00	-
143	510044.45	1253845.53	Картометрический	5.00	-
144	510053.68	1253873.60	Картометрический	5.00	-
145	510056.53	1253878.34	Картометрический	5.00	-
146	510064.00	1253890.74	Картометрический	5.00	-
147	510064.24	1253891.14	Картометрический	5.00	-
148	510074.87	1253908.79	Картометрический	5.00	-
149	510078.35	1253916.71	Картометрический	5.00	-
150	510089.74	1253942.64	Картометрический	5.00	-
151	510106.07	1254010.61	Картометрический	5.00	-
152	510115.30	1254049.06	Картометрический	5.00	-
153	510118.58	1254048.31	Картометрический	5.00	-
154	510170.16	1254225.34	Картометрический	5.00	-
155	510227.33	1254203.01	Картометрический	5.00	-
156	510327.76	1254405.69	Картометрический	5.00	-
157	510204.54	1254487.49	Картометрический	5.00	-
158	510184.09	1254457.43	Картометрический	5.00	-
159	510232.34	1254422.48	Картометрический	5.00	-
160	510195.52	1254364.95	Картометрический	5.00	-
161	510151.73	1254393.21	Картометрический	5.00	-
162	510125.71	1254369.46	Картометрический	5.00	-
163	510095.97	1254337.55	Картометрический	5.00	-
164	510026.02	1254169.01	Картометрический	5.00	-
165	509987.82	1254010.16	Картометрический	5.00	-
166	509987.92	1253928.80	Картометрический	5.00	-
167	509996.83	1253901.50	Картометрический	5.00	-
168	509999.35	1253893.79	Картометрический	5.00	-
169	510000.32	1253890.80	Картометрический	5.00	-
170	510024.29	1253769.67	Картометрический	5.00	-
171	510034.45	1253701.14	Картометрический	5.00	-
172	510030.43	1253700.97	Картометрический	5.00	-
173	509974.95	1253698.58	Картометрический	5.00	-
174	509988.88	1253630.87	Картометрический	5.00	-

1	2	3	4	5	6
175	509995.53	1253623.03	Картометрический	5.00	-
176	509997.16	1253623.73	Картометрический	5.00	-
177	510077.98	1253657.70	Картометрический	5.00	-
178	510102.09	1253588.13	Картометрический	5.00	-
179	510071.48	1253538.20	Картометрический	5.00	-
180	510080.31	1253526.11	Картометрический	5.00	-
181	510098.86	1253500.73	Картометрический	5.00	-
182	510099.07	1253500.37	Картометрический	5.00	-
183	510116.45	1253471.33	Картометрический	5.00	-
184	510123.16	1253432.63	Картометрический	5.00	-
185	510157.99	1253366.91	Картометрический	5.00	-
134	510204.13	1253375.05	Картометрический	5.00	-
186	510151.10	1254533.59	Картометрический	5.00	-
187	509914.54	1254585.66	Картометрический	5.00	-
188	509871.64	1254590.18	Картометрический	5.00	-
189	509774.35	1254568.81	Картометрический	5.00	-
190	509737.48	1254592.08	Картометрический	5.00	-
191	509649.91	1254733.84	Картометрический	5.00	-
192	509569.02	1254810.42	Картометрический	5.00	-
193	509474.06	1254939.02	Картометрический	5.00	-
194	509374.63	1255057.97	Картометрический	5.00	-
195	509269.84	1255111.31	Аналитический	0.10	-
196	509248.02	1255124.27	Аналитический	0.10	-
197	509145.93	1255158.48	Картометрический	5.00	-
198	509047.87	1255155.60	Картометрический	5.00	-
199	508906.01	1255197.35	Картометрический	5.00	-
200	508854.22	1255201.32	Аналитический	0.10	-
201	508705.80	1255223.61	Картометрический	5.00	-
202	508660.32	1255236.26	Картометрический	5.00	-
203	508556.94	1255301.71	Картометрический	5.00	-
204	508402.44	1255336.05	Картометрический	5.00	-
205	508371.94	1255304.13	Картометрический	5.00	-
206	508478.85	1255223.04	Картометрический	5.00	-
207	508431.96	1255133.82	Картометрический	5.00	-
208	508668.08	1255037.37	Картометрический	5.00	-
209	509020.66	1254934.00	Картометрический	5.00	-
210	509059.27	1254839.22	Картометрический	5.00	-
211	509078.79	1254801.61	Картометрический	5.00	-
212	509084.59	1254785.75	Картометрический	5.00	-
213	509085.21	1254784.06	Картометрический	5.00	-
214	509089.86	1254749.53	Картометрический	5.00	-
215	509089.60	1254724.69	Картометрический	5.00	-
216	509137.33	1254703.84	Картометрический	5.00	-
217	509213.20	1254816.69	Картометрический	5.00	-
218	509279.56	1254784.88	Картометрический	5.00	-
219	509285.35	1254784.29	Картометрический	5.00	-
220	509327.41	1254760.99	Картометрический	5.00	-

1	2	3	4	5	6
221	509396.40	1254718.97	Картометрический	5.00	-
222	509415.36	1254707.43	Картометрический	5.00	-
223	509437.02	1254695.09	Картометрический	5.00	-
224	509486.09	1254667.12	Картометрический	5.00	-
225	509490.75	1254663.49	Картометрический	5.00	-
226	509523.17	1254638.19	Картометрический	5.00	-
227	509532.72	1254630.74	Картометрический	5.00	-
228	509547.39	1254619.30	Картометрический	5.00	-
229	509586.72	1254672.98	Картометрический	5.00	-
230	509641.88	1254594.95	Картометрический	5.00	-
231	509665.36	1254562.24	Картометрический	5.00	-
232	509720.28	1254510.19	Картометрический	5.00	-
233	509766.16	1254483.69	Аналитический	0.10	-
234	509778.77	1254475.67	Аналитический	0.10	-
235	509863.43	1254429.73	Картометрический	5.00	-
236	509965.30	1254401.54	Картометрический	5.00	-
237	509951.15	1254348.81	Картометрический	5.00	-
238	510042.46	1254291.55	Картометрический	5.00	-
239	510115.34	1254399.93	Картометрический	5.00	-
186	510151.10	1254533.59	Картометрический	5.00	-
240	510061.31	1254626.51	Картометрический	5.00	-
241	510062.07	1254646.56	Картометрический	5.00	-
242	510063.61	1254661.98	Картометрический	5.00	-
243	510069.81	1254691.26	Картометрический	5.00	-
244	510038.67	1254693.63	Картометрический	5.00	-
245	510032.45	1254667.51	Картометрический	5.00	-
246	510032.06	1254665.87	Картометрический	5.00	-
247	510010.86	1254666.14	Картометрический	5.00	-
248	509980.35	1254667.88	Картометрический	5.00	-
249	509967.87	1254666.71	Картометрический	5.00	-
250	509958.76	1254665.86	Картометрический	5.00	-
251	509954.39	1254667.48	Картометрический	5.00	-
252	509927.98	1254677.25	Картометрический	5.00	-
253	509984.45	1254632.52	Картометрический	5.00	-
240	510061.31	1254626.51	Картометрический	5.00	-
254	509874.10	1254697.19	Картометрический	5.00	-
255	509865.97	1254703.45	Картометрический	5.00	-
256	509853.56	1254713.00	Картометрический	5.00	-
257	509839.66	1254723.71	Картометрический	5.00	-
258	509829.45	1254732.55	Картометрический	5.00	-
259	509828.68	1254733.22	Картометрический	5.00	-
260	509852.71	1254751.57	Картометрический	5.00	-
261	509869.36	1254764.28	Картометрический	5.00	-
262	509852.02	1254782.64	Картометрический	5.00	-
263	509815.20	1254857.46	Картометрический	5.00	-
264	509737.91	1254919.42	Картометрический	5.00	-

1	2	3	4	5	6
265	509693.94	1254989.26	Картометрический	5.00	-
266	509647.51	1255080.43	Картометрический	5.00	-
267	509569.98	1255172.58	Картометрический	5.00	-
268	509568.94	1255188.68	Картометрический	5.00	-
269	509612.43	1255295.23	Картометрический	5.00	-
270	509608.04	1255308.75	Картометрический	5.00	-
271	509589.50	1255304.27	Картометрический	5.00	-
272	509555.39	1255259.74	Картометрический	5.00	-
273	509524.09	1255193.20	Картометрический	5.00	-
274	509448.95	1255239.64	Аналитический	0.10	-
275	509450.16	1255236.21	Аналитический	0.10	-
276	509459.24	1255207.88	Аналитический	0.10	-
277	509459.24	1255191.25	Аналитический	0.10	-
278	509496.27	1255058.01	Аналитический	0.10	-
279	509526.20	1255018.03	Аналитический	0.10	-
280	509600.82	1254885.01	Картометрический	5.00	-
281	509619.47	1254856.72	Картометрический	5.00	-
282	509703.32	1254784.98	Аналитический	0.10	-
283	509740.90	1254727.77	Аналитический	0.10	-
284	509759.71	1254699.47	Аналитический	0.10	-
285	509851.88	1254653.43	Картометрический	5.00	-
254	509874.10	1254697.19	Картометрический	5.00	-
286	509389.97	1255322.69	Картометрический	5.00	-
287	509333.51	1255366.20	Картометрический	5.00	-
288	509297.22	1255388.62	Картометрический	5.00	-
289	509270.94	1255408.58	Картометрический	5.00	-
290	509152.07	1255366.59	Картометрический	5.00	-
291	509230.74	1255290.55	Картометрический	5.00	-
292	509264.89	1255258.64	Картометрический	5.00	-
293	509347.22	1255280.01	Картометрический	5.00	-
286	509389.97	1255322.69	Картометрический	5.00	-
294	509152.59	1255388.21	Картометрический	5.00	-
295	509086.39	1255412.65	Картометрический	5.00	-
296	509071.10	1255420.20	Картометрический	5.00	-
297	509070.23	1255418.88	Картометрический	5.00	-
298	509061.18	1255405.13	Картометрический	5.00	-
299	509061.02	1255404.88	Картометрический	5.00	-
300	509043.84	1255409.88	Картометрический	5.00	-
301	509026.70	1255384.70	Картометрический	5.00	-
302	508957.96	1255397.08	Картометрический	5.00	-
303	508922.50	1255334.77	Картометрический	5.00	-
304	509076.93	1255249.55	Картометрический	5.00	-
305	509140.60	1255372.25	Картометрический	5.00	-
306	509149.96	1255384.71	Картометрический	5.00	-
294	509152.59	1255388.21	Картометрический	5.00	-

1	2	3	4	5	6
307	508149.18	1255135.45	Картометрический	5.00	-
308	508175.44	1255170.71	Картометрический	5.00	-
309	508177.35	1255177.06	Картометрический	5.00	-
310	508155.98	1255191.96	Картометрический	5.00	-
311	508169.38	1255250.83	Картометрический	5.00	-
312	508220.90	1255364.54	Картометрический	5.00	-
313	508216.75	1255371.51	Картометрический	5.00	-
314	508199.49	1255397.39	Картометрический	5.00	-
315	508177.49	1255428.20	Картометрический	5.00	-
316	508154.45	1255456.99	Картометрический	5.00	-
317	508124.30	1255493.07	Картометрический	5.00	-
318	508108.45	1255509.42	Картометрический	5.00	-
319	508092.05	1255522.85	Картометрический	5.00	-
320	508075.45	1255533.47	Картометрический	5.00	-
321	508054.54	1255544.34	Картометрический	5.00	-
322	508004.24	1255565.85	Картометрический	5.00	-
323	507972.36	1255577.96	Картометрический	5.00	-
324	507948.91	1255588.45	Картометрический	5.00	-
325	507926.80	1255604.94	Картометрический	5.00	-
326	507911.00	1255619.53	Картометрический	5.00	-
327	507889.33	1255642.05	Картометрический	5.00	-
328	507869.72	1255665.27	Картометрический	5.00	-
329	507854.12	1255686.19	Картометрический	5.00	-
330	507835.15	1255712.50	Картометрический	5.00	-
331	507815.69	1255741.09	Картометрический	5.00	-
332	507795.11	1255765.06	Картометрический	5.00	-
333	507780.07	1255782.49	Картометрический	5.00	-
334	507752.03	1255817.54	Картометрический	5.00	-
335	507736.55	1255838.35	Картометрический	5.00	-
336	507721.85	1255861.52	Картометрический	5.00	-
337	507710.17	1255846.66	Картометрический	5.00	-
338	507699.43	1255832.22	Картометрический	5.00	-
339	507633.41	1255735.01	Картометрический	5.00	-
340	507822.17	1255558.43	Картометрический	5.00	-
341	507840.83	1255540.97	Картометрический	5.00	-
342	507856.87	1255525.97	Картометрический	5.00	-
343	507757.26	1255511.60	Картометрический	5.00	-
344	507749.26	1255491.32	Картометрический	5.00	-
345	507758.46	1255481.97	Картометрический	5.00	-
346	507756.18	1255478.48	Картометрический	5.00	-
347	507750.72	1255465.11	Картометрический	5.00	-
348	507748.36	1255450.26	Картометрический	5.00	-
349	507754.55	1255439.08	Картометрический	5.00	-
350	507766.48	1255431.70	Картометрический	5.00	-
351	507801.31	1255415.10	Картометрический	5.00	-
352	507825.09	1255405.83	Картометрический	5.00	-
353	507845.65	1255448.68	Картометрический	5.00	-
354	507889.08	1255426.70	Картометрический	5.00	-

1	2	3	4	5	6
355	507911.01	1255415.32	Картометрический	5.00	-
356	507896.16	1255348.36	Картометрический	5.00	-
357	507922.21	1255332.71	Картометрический	5.00	-
358	507934.35	1255325.41	Картометрический	5.00	-
359	507946.51	1255318.11	Картометрический	5.00	-
360	507948.37	1255301.82	Картометрический	5.00	-
361	507949.84	1255288.88	Картометрический	5.00	-
362	507949.60	1255279.33	Картометрический	5.00	-
363	507949.31	1255267.90	Картометрический	5.00	-
364	507952.03	1255234.85	Картометрический	5.00	-
365	507936.31	1255203.61	Картометрический	5.00	-
366	507923.12	1255173.66	Картометрический	5.00	-
307	508149.18	1255135.45	Картометрический	5.00	-
367	507593.51	1255781.42	Картометрический	5.00	-
368	507631.20	1255873.62	Картометрический	5.00	-
369	507658.79	1255923.61	Картометрический	5.00	-
370	507640.93	1255932.79	Картометрический	5.00	-
371	507621.80	1255939.68	Картометрический	5.00	-
372	507604.65	1255946.08	Картометрический	5.00	-
373	507589.23	1255953.88	Картометрический	5.00	-
374	507567.48	1255969.77	Картометрический	5.00	-
375	507542.51	1255987.55	Картометрический	5.00	-
376	507510.81	1256013.43	Картометрический	5.00	-
377	507473.61	1256046.19	Картометрический	5.00	-
378	507424.11	1256090.24	Картометрический	5.00	-
379	507379.37	1256127.70	Картометрический	5.00	-
380	507357.63	1256143.17	Картометрический	5.00	-
381	507311.69	1256172.22	Картометрический	5.00	-
382	507260.08	1256200.61	Картометрический	5.00	-
383	507219.19	1256220.27	Картометрический	5.00	-
384	507139.71	1256259.77	Картометрический	5.00	-
385	507131.68	1256266.30	Картометрический	5.00	-
386	507133.13	1256233.77	Картометрический	5.00	-
387	507135.58	1256226.54	Картометрический	5.00	-
388	507132.91	1256208.74	Картометрический	5.00	-
389	507132.84	1256205.85	Картометрический	5.00	-
390	507133.08	1256202.83	Картометрический	5.00	-
391	507134.03	1256199.90	Картометрический	5.00	-
392	507135.97	1256197.23	Картометрический	5.00	-
393	507170.81	1256164.18	Картометрический	5.00	-
394	507204.72	1256132.30	Картометрический	5.00	-
395	507246.34	1256076.02	Картометрический	5.00	-
396	507294.13	1256038.57	Картометрический	5.00	-
397	507415.52	1255927.31	Картометрический	5.00	-
398	507542.52	1255840.72	Картометрический	5.00	-
399	507559.07	1255821.47	Картометрический	5.00	-
367	507593.51	1255781.42	Картометрический	5.00	-

1	2	3	4	5	6
400	508319.49	1255384.30	Картометрический	5.00	-
401	508305.14	1255414.17	Картометрический	5.00	-
402	508306.36	1255468.35	Картометрический	5.00	-
403	508329.24	1255517.71	Картометрический	5.00	-
404	508330.21	1255532.98	Картометрический	5.00	-
405	508302.02	1255549.13	Картометрический	5.00	-
406	508286.60	1255560.02	Картометрический	5.00	-
407	508263.28	1255592.58	Картометрический	5.00	-
408	508167.01	1255662.28	Картометрический	5.00	-
409	508183.79	1255691.65	Картометрический	5.00	-
410	508183.07	1255735.79	Картометрический	5.00	-
411	508160.48	1255749.34	Картометрический	5.00	-
412	508058.46	1255758.40	Картометрический	5.00	-
413	507959.48	1255821.48	Картометрический	5.00	-
414	507867.69	1255903.41	Картометрический	5.00	-
415	507815.74	1255952.66	Картометрический	5.00	-
416	507832.15	1256003.17	Картометрический	5.00	-
417	507822.80	1256115.92	Картометрический	5.00	-
418	507813.60	1256135.43	Картометрический	5.00	-
419	507778.26	1256163.62	Картометрический	5.00	-
420	507701.10	1256197.89	Картометрический	5.00	-
421	507666.31	1256196.40	Картометрический	5.00	-
422	507567.52	1256239.04	Картометрический	5.00	-
423	507469.00	1256312.55	Картометрический	5.00	-
424	507489.18	1256345.03	Картометрический	5.00	-
425	507466.48	1256353.74	Картометрический	5.00	-
426	507455.71	1256357.41	Картометрический	5.00	-
427	507408.93	1256358.69	Картометрический	5.00	-
428	507352.92	1256373.81	Картометрический	5.00	-
429	507317.29	1256405.80	Картометрический	5.00	-
430	507299.74	1256445.06	Картометрический	5.00	-
431	507273.05	1256471.46	Картометрический	5.00	-
432	507270.56	1256543.87	Картометрический	5.00	-
433	507238.32	1256565.07	Картометрический	5.00	-
434	507190.52	1256504.88	Картометрический	5.00	-
435	507155.47	1256487.07	Картометрический	5.00	-
436	507133.11	1256476.42	Картометрический	5.00	-
437	507114.92	1256462.79	Картометрический	5.00	-
438	507079.04	1256471.73	Картометрический	5.00	-
439	507065.97	1256447.47	Картометрический	5.00	-
440	507053.33	1256419.00	Картометрический	5.00	-
441	507036.81	1256371.17	Картометрический	5.00	-
442	507036.64	1256362.51	Картометрический	5.00	-
443	507038.22	1256355.18	Картометрический	5.00	-
444	507040.89	1256351.93	Картометрический	5.00	-
445	507054.98	1256339.26	Картометрический	5.00	-
446	507090.75	1256309.37	Картометрический	5.00	-

1	2	3	4	5	6
447	507126.98	1256281.51	Картометрический	5.00	-
448	507144.57	1256268.53	Картометрический	5.00	-
449	507223.59	1256229.25	Картометрический	5.00	-
450	507264.66	1256209.51	Картометрический	5.00	-
451	507316.77	1256180.84	Картометрический	5.00	-
452	507363.21	1256151.47	Картометрический	5.00	-
453	507385.49	1256135.62	Картометрический	5.00	-
454	507430.65	1256097.82	Картометрический	5.00	-
455	507480.23	1256053.67	Картометрический	5.00	-
456	507517.27	1256021.05	Картометрический	5.00	-
457	507548.57	1255995.51	Картометрический	5.00	-
458	507573.32	1255977.89	Картометрический	5.00	-
459	507594.47	1255962.44	Картометрический	5.00	-
460	507608.67	1255955.26	Картометрический	5.00	-
461	507625.24	1255949.06	Картометрический	5.00	-
462	507644.93	1255941.99	Картометрический	5.00	-
463	507663.51	1255932.43	Картометрический	5.00	-
464	507681.03	1255922.72	Картометрический	5.00	-
465	507698.64	1255910.04	Картометрический	5.00	-
466	507710.30	1255898.20	Картометрический	5.00	-
467	507720.33	1255886.39	Картометрический	5.00	-
468	507730.53	1255866.50	Картометрический	5.00	-
469	507744.79	1255844.03	Картометрический	5.00	-
470	507759.95	1255823.64	Картометрический	5.00	-
471	507787.77	1255788.89	Картометрический	5.00	-
472	507802.69	1255771.58	Картометрический	5.00	-
473	507823.65	1255747.19	Картометрический	5.00	-
474	507843.35	1255718.24	Картометрический	5.00	-
475	507862.18	1255692.11	Картометрический	5.00	-
476	507877.56	1255671.49	Картометрический	5.00	-
477	507896.77	1255648.75	Картометрический	5.00	-
478	507918.00	1255626.67	Картометрический	5.00	-
479	507933.20	1255612.64	Картометрический	5.00	-
480	507954.01	1255597.13	Картометрический	5.00	-
481	507976.18	1255587.20	Картометрический	5.00	-
482	508007.98	1255575.13	Картометрический	5.00	-
483	508035.63	1255563.35	Картометрический	5.00	-
484	508036.79	1255564.61	Картометрический	5.00	-
485	508087.94	1255616.90	Картометрический	5.00	-
486	508132.07	1255630.36	Картометрический	5.00	-
487	508139.20	1255630.06	Картометрический	5.00	-
488	508105.52	1255595.23	Картометрический	5.00	-
489	508088.39	1255574.78	Картометрический	5.00	-
490	508080.47	1255542.13	Картометрический	5.00	-
491	508097.93	1255530.95	Картометрический	5.00	-
492	508115.23	1255516.80	Картометрический	5.00	-
493	508131.74	1255499.77	Картометрический	5.00	-
494	508162.19	1255463.33	Картометрический	5.00	-

1	2	3	4	5	6
495	508185.47	1255434.24	Картометрический	5.00	-
496	508207.73	1255403.07	Картометрический	5.00	-
497	508225.21	1255376.85	Картометрический	5.00	-
498	508242.52	1255347.77	Картометрический	5.00	-
499	508249.64	1255329.27	Картометрический	5.00	-
500	508275.29	1255348.00	Картометрический	5.00	-
401	508319.49	1255384.30	Картометрический	5.00	-
501	508754.31	1255458.44	Картометрический	5.00	-
502	508656.57	1255542.14	Картометрический	5.00	-
503	508666.49	1255624.78	Картометрический	5.00	-
504	508541.95	1255873.07	Картометрический	5.00	-
505	508451.99	1255817.45	Картометрический	5.00	-
506	508326.51	1255888.91	Картометрический	5.00	-
507	508373.33	1255902.23	Картометрический	5.00	-
508	508380.18	1256046.74	Картометрический	5.00	-
509	508432.38	1256075.50	Картометрический	5.00	-
510	508479.50	1256099.12	Картометрический	5.00	-
511	508431.32	1256183.77	Картометрический	5.00	-
512	508332.00	1256142.27	Картометрический	5.00	-
513	508127.13	1256309.69	Картометрический	5.00	-
514	507985.12	1256235.56	Картометрический	5.00	-
515	507980.87	1256403.50	Картометрический	5.00	-
516	508090.91	1256457.60	Картометрический	5.00	-
517	508056.04	1256501.48	Картометрический	5.00	-
518	508002.61	1256554.31	Картометрический	5.00	-
519	507836.13	1256527.77	Картометрический	5.00	-
520	507747.00	1256560.58	Картометрический	5.00	-
521	507659.42	1256639.46	Картометрический	5.00	-
522	507736.02	1256689.89	Картометрический	5.00	-
523	507696.71	1256749.01	Картометрический	5.00	-
524	507651.11	1256826.35	Картометрический	5.00	-
525	507587.54	1256799.32	Картометрический	5.00	-
526	507572.10	1256828.71	Картометрический	5.00	-
527	507563.36	1256849.25	Картометрический	5.00	-
528	507552.72	1256873.30	Картометрический	5.00	-
529	507611.07	1256891.06	Картометрический	5.00	-
530	507594.77	1256922.29	Картометрический	5.00	-
531	507602.75	1256931.65	Картометрический	5.00	-
532	507615.19	1256974.09	Картометрический	5.00	-
533	507615.39	1256984.68	Картометрический	5.00	-
534	507595.80	1256979.08	Картометрический	5.00	-
535	507561.26	1256963.70	Картометрический	5.00	-
536	507501.53	1256934.58	Картометрический	5.00	-
537	507455.27	1256911.37	Аналитический	0.10	-
538	507442.66	1256904.15	Аналитический	0.10	-
539	507433.70	1256899.61	Картометрический	5.00	-
540	507462.99	1256846.75	Картометрический	5.00	-

1	2	3	4	5	6
541	507435.93	1256830.82	Картометрический	5.00	-
542	507409.57	1256873.26	Картометрический	5.00	-
543	507406.61	1256879.62	Картометрический	5.00	-
544	507403.89	1256884.56	Картометрический	5.00	-
545	507385.60	1256875.37	Картометрический	5.00	-
546	507360.40	1256859.69	Картометрический	5.00	-
547	507348.07	1256851.87	Картометрический	5.00	-
548	507319.64	1256818.03	Картометрический	5.00	-
549	507291.85	1256771.52	Картометрический	5.00	-
550	507251.91	1256701.29	Картометрический	5.00	-
551	507232.62	1256672.18	Картометрический	5.00	-
552	507283.17	1256631.70	Аналитический	0.10	-
553	507301.81	1256624.98	Аналитический	0.10	-
554	507397.06	1256610.07	Картометрический	5.00	-
555	507437.61	1256649.77	Картометрический	5.00	-
556	507475.87	1256637.46	Картометрический	5.00	-
557	507508.19	1256639.28	Картометрический	5.00	-
558	507510.01	1256603.23	Картометрический	5.00	-
559	507520.67	1256556.48	Картометрический	5.00	-
560	507545.38	1256510.14	Картометрический	5.00	-
561	507700.05	1256449.92	Картометрический	5.00	-
562	507724.48	1256375.58	Картометрический	5.00	-
563	507751.95	1256361.42	Картометрический	5.00	-
564	507804.29	1256476.59	Картометрический	5.00	-
565	507893.99	1256447.44	Картометрический	5.00	-
566	507921.46	1256433.29	Картометрический	5.00	-
567	507937.75	1256384.23	Картометрический	5.00	-
568	507937.54	1256210.36	Картометрический	5.00	-
569	507921.04	1256086.28	Картометрический	5.00	-
570	508073.88	1255890.69	Картометрический	5.00	-
571	508207.57	1255842.98	Картометрический	5.00	-
572	508405.15	1255786.29	Картометрический	5.00	-
573	508451.09	1255671.08	Картометрический	5.00	-
574	508433.08	1255506.90	Картометрический	5.00	-
575	508431.51	1255425.92	Картометрический	5.00	-
576	508485.76	1255438.49	Картометрический	5.00	-
577	508518.49	1255408.70	Картометрический	5.00	-
578	508562.89	1255434.13	Картометрический	5.00	-
579	508671.41	1255358.06	Картометрический	5.00	-
501	508754.31	1255458.44	Картометрический	5.00	-
580	507575.81	1256790.84	Картометрический	5.00	-
581	507553.61	1256818.26	Картометрический	5.00	-
582	507514.68	1256788.79	Картометрический	5.00	-
583	507540.49	1256763.92	Картометрический	5.00	-
580	507575.81	1256790.84	Картометрический	5.00	-
584	507887.98	1256763.10	Картометрический	5.00	-

1	2	3	4	5	6
585	507876.39	1256818.20	Картометрический	5.00	-
586	507845.12	1256859.12	Картометрический	5.00	-
587	507815.79	1256892.56	Аналитический	0.10	-
588	507788.08	1256924.15	Аналитический	0.10	-
589	507710.28	1256897.61	Картометрический	5.00	-
590	507661.39	1256868.51	Картометрический	5.00	-
591	507800.77	1256662.30	Картометрический	5.00	-
584	507887.98	1256763.10	Картометрический	5.00	-
592	508375.21	1257120.44	Картометрический	5.00	-
593	508384.41	1257131.34	Картометрический	5.00	-
594	508383.02	1257165.89	Картометрический	5.00	-
595	508369.05	1257222.43	Картометрический	5.00	-
596	508376.35	1257237.76	Картометрический	5.00	-
597	508396.48	1257253.03	Картометрический	5.00	-
598	508474.67	1257294.53	Картометрический	5.00	-
599	508547.24	1257337.86	Картометрический	5.00	-
600	508582.98	1257444.01	Картометрический	5.00	-
601	508571.01	1257462.20	Картометрический	5.00	-
602	508561.53	1257479.44	Картометрический	5.00	-
603	508585.90	1257501.52	Картометрический	5.00	-
604	508576.97	1257512.79	Картометрический	5.00	-
605	508569.66	1257525.28	Картометрический	5.00	-
606	508566.55	1257531.24	Картометрический	5.00	-
607	508563.19	1257539.17	Картометрический	5.00	-
608	508559.21	1257544.39	Картометрический	5.00	-
609	508555.01	1257550.14	Картометрический	5.00	-
610	508550.96	1257554.95	Картометрический	5.00	-
611	508550.53	1257555.60	Картометрический	5.00	-
612	508534.79	1257540.31	Картометрический	5.00	-
613	508521.39	1257524.06	Картометрический	5.00	-
614	508512.77	1257514.02	Картометрический	5.00	-
615	508503.57	1257502.83	Картометрический	5.00	-
616	508493.79	1257489.33	Картометрический	5.00	-
617	508461.98	1257451.20	Картометрический	5.00	-
618	508444.93	1257432.74	Картометрический	5.00	-
619	508411.92	1257399.85	Картометрический	5.00	-
620	508385.67	1257375.26	Картометрический	5.00	-
621	508366.74	1257362.63	Картометрический	5.00	-
622	508316.12	1257342.91	Картометрический	5.00	-
623	508277.14	1257328.18	Картометрический	5.00	-
624	508251.00	1257315.22	Картометрический	5.00	-
625	508193.41	1257284.98	Картометрический	5.00	-
626	508148.67	1257263.16	Картометрический	5.00	-
627	508088.50	1257241.75	Картометрический	5.00	-
628	507986.47	1257203.36	Картометрический	5.00	-
629	507967.29	1257194.91	Картометрический	5.00	-
630	508004.47	1257121.62	Картометрический	5.00	-

1	2	3	4	5	6
631	507920.06	1257065.64	Картометрический	5.00	-
632	507914.86	1257034.20	Картометрический	5.00	-
633	507923.44	1257024.26	Картометрический	5.00	-
634	507933.33	1257009.11	Картометрический	5.00	-
635	507907.86	1256988.92	Картометрический	5.00	-
636	507903.96	1256982.78	Картометрический	5.00	-
637	507902.81	1256980.05	Картометрический	5.00	-
638	507901.73	1256974.57	Картометрический	5.00	-
639	507906.39	1256965.42	Картометрический	5.00	-
640	507916.80	1256967.47	Картометрический	5.00	-
641	507919.79	1256970.01	Картометрический	5.00	-
642	507926.67	1256975.88	Картометрический	5.00	-
643	507949.10	1256995.03	Картометрический	5.00	-
644	507951.97	1256997.48	Картометрический	5.00	-
645	507958.45	1256990.67	Картометрический	5.00	-
646	507966.22	1256985.70	Картометрический	5.00	-
647	507969.90	1256981.48	Картометрический	5.00	-
648	507972.15	1256978.90	Картометрический	5.00	-
649	507974.25	1256980.15	Картометрический	5.00	-
650	507989.00	1256976.71	Картометрический	5.00	-
651	507991.97	1256979.39	Картометрический	5.00	-
652	507995.75	1256981.75	Картометрический	5.00	-
653	507990.09	1256990.25	Картометрический	5.00	-
654	508005.13	1256998.20	Картометрический	5.00	-
655	508014.48	1257005.71	Картометрический	5.00	-
656	508020.20	1257009.74	Картометрический	5.00	-
657	508021.47	1257008.30	Картометрический	5.00	-
658	508039.89	1257019.42	Картометрический	5.00	-
659	508054.77	1257028.40	Картометрический	5.00	-
660	508064.12	1257035.80	Картометрический	5.00	-
661	508050.29	1257059.49	Картометрический	5.00	-
662	508052.43	1257068.14	Картометрический	5.00	-
663	508074.37	1257069.19	Картометрический	5.00	-
664	508093.50	1257076.25	Картометрический	5.00	-
665	508119.54	1257089.74	Картометрический	5.00	-
666	508205.14	1257138.25	Картометрический	5.00	-
667	508223.22	1257141.88	Картометрический	5.00	-
668	508292.82	1257127.82	Картометрический	5.00	-
669	508356.44	1257119.80	Картометрический	5.00	-
592	508375.21	1257120.44	Картометрический	5.00	-
670	510680.84	1258371.42	Картометрический	5.00	-
671	510680.35	1258372.59	Картометрический	5.00	-
672	510648.01	1258450.38	Картометрический	5.00	-
673	510644.73	1258458.27	Картометрический	5.00	-
674	510577.94	1258475.71	Картометрический	5.00	-
675	510545.47	1258478.89	Картометрический	5.00	-
676	510541.07	1258479.32	Картометрический	5.00	-

1	2	3	4	5	6
677	510462.85	1258494.16	Картометрический	5.00	-
678	510446.32	1258498.51	Картометрический	5.00	-
679	510370.60	1258518.46	Картометрический	5.00	-
680	510314.69	1258520.06	Картометрический	5.00	-
681	510289.93	1258516.11	Картометрический	5.00	-
682	510295.55	1258552.77	Картометрический	5.00	-
683	510306.74	1258566.38	Картометрический	5.00	-
684	510309.97	1258570.90	Картометрический	5.00	-
685	510324.41	1258604.67	Картометрический	5.00	-
686	510339.64	1258603.65	Аналитический	2.50	-
687	510359.36	1258602.32	Картометрический	5.00	-
688	510365.36	1258601.78	Картометрический	5.00	-
689	510371.75	1258607.06	Аналитический	2.50	-
690	510375.05	1258605.98	Картометрический	5.00	-
691	510374.98	1258610.76	Картометрический	5.00	-
692	510370.78	1258620.81	Аналитический	2.50	-
693	510374.60	1258632.68	Картометрический	5.00	-
694	510374.57	1258635.27	Картометрический	5.00	-
695	510361.13	1258653.86	Аналитический	2.50	-
696	510353.11	1258685.82	Аналитический	2.50	-
697	510352.88	1258724.24	Аналитический	2.50	-
698	510334.73	1258766.64	Аналитический	2.50	-
699	510333.15	1258774.20	Аналитический	2.50	-
700	510329.93	1258807.86	Картометрический	5.00	-
701	510326.85	1258807.72	Картометрический	5.00	-
702	510313.76	1258807.11	Картометрический	5.00	-
703	510300.83	1258806.51	Картометрический	5.00	-
704	510304.09	1258851.73	Картометрический	5.00	-
705	510304.54	1258857.97	Картометрический	5.00	-
706	510333.00	1258859.95	Картометрический	5.00	-
707	510339.13	1258967.31	Картометрический	5.00	-
708	510316.99	1258969.80	Картометрический	5.00	-
709	510314.97	1258970.03	Картометрический	5.00	-
710	510314.98	1259029.50	Картометрический	5.00	-
711	510287.76	1259043.41	Аналитический	0.10	-
712	510264.43	1259003.97	Картометрический	5.00	-
713	510258.81	1258958.86	Картометрический	5.00	-
714	510255.24	1258915.29	Картометрический	5.00	-
715	510253.24	1258890.88	Картометрический	5.00	-
716	510238.77	1258850.19	Картометрический	5.00	-
717	510223.02	1258823.71	Картометрический	5.00	-
718	510219.85	1258818.38	Картометрический	5.00	-
719	510218.84	1258816.70	Картометрический	5.00	-
720	510219.37	1258814.95	Картометрический	5.00	-
721	510225.58	1258794.26	Картометрический	5.00	-
722	510242.73	1258756.19	Картометрический	5.00	-
723	510253.55	1258712.42	Картометрический	5.00	-
724	510251.70	1258691.42	Картометрический	5.00	-

1	2	3	4	5	6
725	510248.57	1258671.09	Картометрический	5.00	-
726	510242.55	1258654.05	Картометрический	5.00	-
727	510227.73	1258626.40	Картометрический	5.00	-
728	510214.51	1258602.81	Картометрический	5.00	-
729	510201.23	1258597.19	Картометрический	5.00	-
730	510184.08	1258589.93	Картометрический	5.00	-
731	510182.86	1258589.08	Картометрический	5.00	-
732	510089.76	1258524.57	Картометрический	5.00	-
733	510033.12	1258482.15	Картометрический	5.00	-
734	510009.39	1258464.37	Картометрический	5.00	-
735	509978.51	1258440.20	Картометрический	5.00	-
736	509975.86	1258438.12	Картометрический	5.00	-
737	509965.74	1258425.25	Картометрический	5.00	-
738	509914.74	1258360.35	Картометрический	5.00	-
739	509922.33	1258348.22	Картометрический	5.00	-
740	509943.13	1258315.76	Картометрический	5.00	-
741	509943.47	1258315.23	Картометрический	5.00	-
742	509944.64	1258313.41	Картометрический	5.00	-
743	509929.68	1258280.19	Картометрический	5.00	-
744	509922.44	1258264.55	Картометрический	5.00	-
745	509915.23	1258248.96	Картометрический	5.00	-
746	509913.25	1258245.79	Картометрический	5.00	-
747	509892.55	1258212.60	Картометрический	5.00	-
748	509837.55	1258160.80	Картометрический	5.00	-
749	509836.60	1258159.91	Картометрический	5.00	-
750	509796.37	1258137.69	Картометрический	5.00	-
751	509755.79	1258123.48	Картометрический	5.00	-
752	509720.15	1258134.73	Картометрический	5.00	-
753	509709.90	1258150.57	Картометрический	5.00	-
754	509706.10	1258161.60	Картометрический	5.00	-
755	509700.34	1258178.32	Картометрический	5.00	-
756	509697.10	1258187.72	Картометрический	5.00	-
757	509697.02	1258187.96	Картометрический	5.00	-
758	509691.86	1258186.82	Картометрический	5.00	-
759	509667.20	1258181.11	Картометрический	5.00	-
760	509637.99	1258174.34	Картометрический	5.00	-
761	509632.79	1258195.93	Картометрический	5.00	-
762	509573.84	1258182.91	Картометрический	5.00	-
763	509577.05	1258159.63	Картометрический	5.00	-
764	509577.08	1258159.39	Картометрический	5.00	-
765	509560.52	1258152.78	Картометрический	5.00	-
766	509541.57	1258145.21	Картометрический	5.00	-
767	509508.54	1258145.03	Картометрический	5.00	-
768	509503.70	1258147.42	Картометрический	5.00	-
769	509500.90	1258148.81	Картометрический	5.00	-
770	509498.54	1258149.95	Картометрический	5.00	-
771	509451.22	1258172.70	Картометрический	5.00	-
772	509443.63	1258173.70	Картометрический	5.00	-

1	2	3	4	5	6
773	509443.78	1258171.68	Аналитический	2.50	-
774	509427.26	1258169.42	Аналитический	2.50	-
775	509416.86	1258172.20	Аналитический	2.50	-
776	509397.67	1258174.55	Аналитический	2.50	-
777	509392.99	1258174.82	Картометрический	5.00	-
778	509362.72	1258152.02	Картометрический	5.00	-
779	509288.56	1258136.45	Картометрический	5.00	-
780	509314.09	1258063.67	Картометрический	5.00	-
781	509270.04	1258024.81	Картометрический	5.00	-
782	509235.41	1258064.47	Картометрический	5.00	-
783	509209.69	1258080.03	Картометрический	5.00	-
784	509222.81	1258130.11	Картометрический	5.00	-
785	509212.58	1258122.51	Аналитический	2.50	-
786	509200.69	1258121.75	Аналитический	2.50	-
787	509205.29	1258138.63	Аналитический	2.50	-
788	509221.60	1258142.66	Аналитический	2.50	-
789	509227.93	1258157.82	Аналитический	2.50	-
790	509229.28	1258185.83	Аналитический	2.50	-
791	509238.49	1258209.81	Аналитический	2.50	-
792	509229.28	1258216.72	Аналитический	2.50	-
793	509210.67	1258200.60	Аналитический	2.50	-
794	509199.35	1258211.55	Аналитический	2.50	-
795	509186.21	1258224.49	Аналитический	2.50	-
796	509145.61	1258228.97	Картометрический	5.00	-
797	509148.01	1258225.75	Аналитический	2.50	-
798	509178.14	1258222.14	Аналитический	2.50	-
799	509177.80	1258217.00	Аналитический	2.50	-
800	509157.88	1258168.69	Аналитический	2.50	-
801	509129.11	1258167.65	Аналитический	2.50	-
802	509140.70	1258193.77	Аналитический	2.50	-
803	509124.35	1258203.31	Аналитический	2.50	-
804	509116.84	1258189.36	Картометрический	5.00	-
805	509114.76	1258162.17	Картометрический	5.00	-
806	509145.81	1258139.42	Аналитический	2.50	-
807	509130.65	1258102.66	Аналитический	2.50	-
808	509109.96	1258099.29	Картометрический	5.00	-
809	509106.30	1258051.36	Картометрический	5.00	-
810	509109.13	1258029.32	Картометрический	5.00	-
811	509099.46	1258024.44	Картометрический	5.00	-
812	509088.03	1258011.79	Картометрический	5.00	-
813	509013.08	1258007.57	Картометрический	5.00	-
814	508990.44	1258054.09	Картометрический	5.00	-
815	508989.32	1258056.39	Картометрический	5.00	-
816	508975.50	1258054.05	Картометрический	5.00	-
817	508953.30	1258050.29	Картометрический	5.00	-
818	508950.60	1258049.83	Картометрический	5.00	-
819	508916.88	1257938.38	Картометрический	5.00	-
820	508913.00	1257938.08	Картометрический	5.00	-

1	2	3	4	5	6
821	508881.95	1257935.65	Картометрический	5.00	-
822	508860.99	1257934.26	Картометрический	5.00	-
823	508831.12	1257937.28	Картометрический	5.00	-
824	508809.50	1257941.61	Картометрический	5.00	-
825	508785.30	1257952.29	Картометрический	5.00	-
826	508686.66	1257966.89	Картометрический	5.00	-
827	508650.95	1257947.68	Картометрический	5.00	-
828	508659.68	1257938.84	Картометрический	5.00	-
829	508677.40	1257928.73	Картометрический	5.00	-
830	508702.78	1257913.57	Картометрический	5.00	-
831	508742.75	1257902.59	Картометрический	5.00	-
832	508768.33	1257893.01	Картометрический	5.00	-
833	508788.46	1257875.70	Картометрический	5.00	-
834	508805.93	1257848.34	Картометрический	5.00	-
835	508810.54	1257837.14	Картометрический	5.00	-
836	508928.79	1257922.31	Картометрический	5.00	-
837	509022.42	1257937.77	Картометрический	5.00	-
838	509026.92	1257963.02	Картометрический	5.00	-
839	509121.31	1257990.36	Картометрический	5.00	-
840	509128.70	1257971.04	Картометрический	5.00	-
841	509247.57	1257975.31	Картометрический	5.00	-
842	509254.94	1257938.16	Картометрический	5.00	-
843	509193.27	1257926.36	Картометрический	5.00	-
844	509141.23	1257906.39	Картометрический	5.00	-
845	509048.35	1257893.90	Картометрический	5.00	-
846	508948.00	1257855.42	Картометрический	5.00	-
847	508833.08	1257790.16	Картометрический	5.00	-
848	508828.66	1257788.83	Картометрический	5.00	-
849	508819.97	1257785.59	Картометрический	5.00	-
850	508736.74	1257730.34	Картометрический	5.00	-
851	508665.48	1257659.67	Картометрический	5.00	-
852	508662.38	1257656.69	Картометрический	5.00	-
853	508657.25	1257652.20	Картометрический	5.00	-
854	508639.89	1257637.25	Картометрический	5.00	-
855	508639.69	1257637.19	Аналитический	2.50	-
856	508633.17	1257631.57	Аналитический	0.10	-
857	508626.65	1257625.95	Аналитический	0.10	-
858	508620.13	1257620.32	Аналитический	0.10	-
859	508606.39	1257608.48	Аналитический	0.10	-
860	508617.22	1257593.64	Картометрический	5.00	-
861	508639.85	1257549.09	Картометрический	5.00	-
862	508657.52	1257567.53	Аналитический	0.10	-
863	508682.50	1257546.49	Картометрический	5.00	-
864	508699.23	1257540.20	Аналитический	0.10	-
865	508729.50	1257555.77	Аналитический	0.10	-
866	508774.63	1257586.13	Картометрический	5.00	-
867	508775.40	1257586.64	Картометрический	5.00	-
868	508771.22	1257588.91	Картометрический	5.00	-

1	2	3	4	5	6
869	508792.83	1257595.31	Картометрический	5.00	-
870	508767.28	1257662.12	Картометрический	5.00	-
871	508796.93	1257681.07	Картометрический	5.00	-
872	508868.82	1257628.06	Картометрический	5.00	-
873	508903.28	1257653.42	Картометрический	5.00	-
874	508991.95	1257689.88	Картометрический	5.00	-
875	509043.44	1257704.87	Картометрический	5.00	-
876	509092.70	1257848.41	Картометрический	5.00	-
877	509235.54	1257868.26	Картометрический	5.00	-
878	509245.35	1257813.63	Картометрический	5.00	-
879	509316.06	1257803.36	Аналитический	2.50	-
880	509325.46	1257801.99	Картометрический	5.00	-
881	509328.16	1257803.95	Картометрический	5.00	-
882	509338.98	1257811.82	Картометрический	5.00	-
883	509391.30	1257849.84	Картометрический	5.00	-
884	509395.08	1257852.59	Картометрический	5.00	-
885	509595.79	1257888.59	Картометрический	5.00	-
886	509607.07	1257890.61	Картометрический	5.00	-
887	509633.39	1257838.60	Картометрический	5.00	-
888	509684.08	1257864.96	Картометрический	5.00	-
889	509708.12	1257914.39	Картометрический	5.00	-
890	509713.89	1257921.00	Картометрический	5.00	-
891	509730.70	1257940.24	Картометрический	5.00	-
892	509758.84	1257952.53	Картометрический	5.00	-
893	509789.65	1257965.99	Картометрический	5.00	-
894	509915.68	1258032.19	Картометрический	5.00	-
895	509983.94	1258132.75	Картометрический	5.00	-
896	510016.98	1258107.09	Картометрический	5.00	-
897	510057.26	1258159.96	Картометрический	5.00	-
898	510035.25	1258186.86	Картометрический	5.00	-
899	510015.30	1258204.49	Картометрический	5.00	-
900	510030.86	1258226.75	Картометрический	5.00	-
901	510052.57	1258210.47	Картометрический	5.00	-
902	510079.17	1258243.12	Картометрический	5.00	-
903	510110.37	1258229.67	Картометрический	5.00	-
904	510113.01	1258228.13	Картометрический	5.00	-
905	510145.19	1258209.33	Картометрический	5.00	-
906	510166.45	1258196.91	Картометрический	5.00	-
907	510183.36	1258189.23	Аналитический	2.50	-
908	510214.84	1258174.92	Картометрический	5.00	-
909	510216.54	1258177.52	Картометрический	5.00	-
910	510233.97	1258204.12	Аналитический	2.50	-
911	510240.45	1258214.01	Картометрический	5.00	-
912	510251.66	1258231.11	Картометрический	5.00	-
913	510257.37	1258239.81	Картометрический	5.00	-
914	510266.49	1258251.28	Картометрический	5.00	-
915	510262.42	1258253.71	Картометрический	5.00	-
916	510165.85	1258311.35	Картометрический	5.00	-

1	2	3	4	5	6
917	510153.01	1258340.71	Картометрический	5.00	-
918	510151.70	1258343.70	Картометрический	5.00	-
919	510161.38	1258361.51	Картометрический	5.00	-
920	510168.69	1258374.95	Картометрический	5.00	-
921	510173.90	1258379.50	Картометрический	5.00	-
922	510191.59	1258394.94	Картометрический	5.00	-
923	510200.94	1258403.10	Картометрический	5.00	-
924	510236.42	1258421.73	Картометрический	5.00	-
925	510256.27	1258422.12	Картометрический	5.00	-
926	510280.25	1258422.60	Картометрический	5.00	-
927	510308.24	1258417.03	Картометрический	5.00	-
928	510344.60	1258409.19	Картометрический	5.00	-
929	510512.40	1258373.00	Картометрический	5.00	-
930	510546.41	1258361.85	Картометрический	5.00	-
931	510563.95	1258356.10	Картометрический	5.00	-
932	510647.91	1258337.48	Картометрический	5.00	-
933	510655.90	1258345.72	Аналитический	2.50	-
670	510680.84	1258371.42	Картометрический	5.00	-
934	510445.91	1259016.41	Картометрический	5.00	-
935	510444.45	1259023.66	Картометрический	5.00	-
936	510442.53	1259024.25	Аналитический	2.50	-
937	510434.27	1259035.37	Аналитический	2.50	-
938	510438.41	1259053.68	Картометрический	5.00	-
939	510433.85	1259076.42	Картометрический	5.00	-
940	510429.48	1259137.42	Картометрический	5.00	-
941	510369.06	1259357.42	Картометрический	5.00	-
942	510328.29	1259421.33	Картометрический	5.00	-
943	510347.24	1259460.99	Картометрический	5.00	-
944	510370.80	1259453.16	Картометрический	5.00	-
945	510380.29	1259479.36	Картометрический	5.00	-
946	510356.76	1259486.33	Картометрический	5.00	-
947	510362.06	1259537.15	Картометрический	5.00	-
948	510354.69	1259626.16	Картометрический	5.00	-
949	510349.48	1259651.73	Аналитический	2.50	-
950	510345.01	1259673.70	Картометрический	5.00	-
951	510365.32	1259679.46	Картометрический	5.00	-
952	510359.68	1259708.32	Картометрический	5.00	-
953	510339.39	1259705.10	Картометрический	5.00	-
954	510323.99	1259773.68	Картометрический	5.00	-
955	510322.03	1259811.99	Картометрический	5.00	-
956	510333.88	1259871.61	Картометрический	5.00	-
957	510344.37	1259885.18	Картометрический	5.00	-
958	510369.99	1259893.43	Картометрический	5.00	-
959	510387.91	1259901.33	Картометрический	5.00	-
960	510418.57	1259939.68	Картометрический	5.00	-
961	510448.61	1259979.85	Картометрический	5.00	-
962	510453.42	1259988.53	Картометрический	5.00	-

1	2	3	4	5	6
963	510447.75	1259995.68	Картометрический	5.00	-
964	510407.78	1260024.72	Картометрический	5.00	-
965	510406.42	1260031.07	Аналитический	2.50	-
966	510405.55	1260031.82	Картометрический	5.00	-
967	510299.02	1260081.69	Картометрический	5.00	-
968	510228.56	1259950.12	Картометрический	5.00	-
969	510213.81	1259828.07	Картометрический	5.00	-
970	510211.89	1259812.19	Картометрический	5.00	-
971	510211.17	1259806.21	Картометрический	5.00	-
972	510241.83	1259744.93	Картометрический	5.00	-
973	510282.79	1259701.36	Картометрический	5.00	-
974	510322.59	1259533.23	Картометрический	5.00	-
975	510351.31	1259537.92	Картометрический	5.00	-
976	510343.26	1259487.29	Картометрический	5.00	-
977	510317.40	1259429.90	Картометрический	5.00	-
978	510283.53	1259419.18	Картометрический	5.00	-
979	510249.22	1259361.01	Картометрический	5.00	-
980	510245.48	1259350.11	Картометрический	5.00	-
981	510201.80	1259385.63	Картометрический	5.00	-
982	510167.52	1259416.94	Картометрический	5.00	-
983	510143.67	1259430.35	Картометрический	5.00	-
984	510098.20	1259431.10	Картометрический	5.00	-
985	510100.81	1259419.28	Картометрический	5.00	-
986	510102.09	1259419.35	Картометрический	5.00	-
987	510103.83	1259414.13	Картометрический	5.00	-
988	510099.48	1259411.52	Картометрический	5.00	-
989	510100.35	1259413.26	Картометрический	5.00	-
990	510099.32	1259412.40	Картометрический	5.00	-
991	510095.29	1259398.31	Картометрический	5.00	-
992	510094.21	1259391.30	Картометрический	5.00	-
993	510168.88	1259347.20	Картометрический	5.00	-
994	510196.12	1259331.28	Картометрический	5.00	-
995	510192.00	1259321.38	Картометрический	5.00	-
996	510201.07	1259316.99	Картометрический	5.00	-
997	510215.11	1259310.74	Картометрический	5.00	-
998	510234.30	1259300.97	Картометрический	5.00	-
999	510231.54	1259256.97	Картометрический	5.00	-
1000	510247.29	1259155.11	Картометрический	5.00	-
1001	510273.71	1259092.17	Картометрический	5.00	-
1002	510284.40	1259074.89	Картометрический	5.00	-
1003	510290.84	1259065.66	Картометрический	5.00	-
1004	510412.26	1259026.84	Картометрический	5.00	-
934	510445.91	1259016.41	Картометрический	5.00	-
1005	508737.89	1258049.64	Картометрический	5.00	-
1006	508655.77	1258151.80	Картометрический	5.00	-
1007	508603.12	1258103.20	Картометрический	5.00	-
1008	508655.84	1258049.59	Картометрический	5.00	-

1	2	3	4	5	6
1009	508638.09	1258032.32	Картометрический	5.00	-
1010	508605.81	1257997.94	Картометрический	5.00	-
1011	508605.52	1257997.79	Картометрический	5.00	-
1012	508606.00	1257997.03	Картометрический	5.00	-
1013	508624.02	1257974.89	Картометрический	5.00	-
1014	508633.66	1257965.16	Картометрический	5.00	-
1015	508667.15	1257980.81	Картометрический	5.00	-
1016	508677.40	1257990.47	Картометрический	5.00	-
1005	508737.89	1258049.64	Картометрический	5.00	-
1017	508714.02	1258228.20	Картометрический	5.00	-
1018	508662.61	1258269.24	Картометрический	5.00	-
1019	508652.89	1258273.63	Картометрический	5.00	-
1020	508638.89	1258242.62	Картометрический	5.00	-
1021	508650.67	1258237.20	Картометрический	5.00	-
1022	508665.07	1258230.80	Картометрический	5.00	-
1023	508681.44	1258215.24	Картометрический	5.00	-
1024	508694.16	1258205.67	Картометрический	5.00	-
1017	508714.02	1258228.20	Картометрический	5.00	-
1025	508326.79	1258229.30	Картометрический	5.00	-
1026	508307.78	1258316.02	Картометрический	5.00	-
1027	508279.18	1258370.23	Картометрический	5.00	-
1028	508260.98	1258394.58	Картометрический	5.00	-
1029	508242.49	1258509.61	Картометрический	5.00	-
1030	508236.43	1258599.61	Картометрический	5.00	-
1031	508231.62	1258603.41	Картометрический	5.00	-
1032	508213.85	1258617.42	Картометрический	5.00	-
1033	508187.91	1258628.38	Картометрический	5.00	-
1034	508187.48	1258628.56	Картометрический	5.00	-
1035	508187.11	1258628.72	Картометрический	5.00	-
1036	508185.73	1258629.30	Картометрический	5.00	-
1037	508177.72	1258601.33	Картометрический	5.00	-
1038	508168.43	1258528.12	Картометрический	5.00	-
1039	508166.74	1258514.80	Картометрический	5.00	-
1040	508148.34	1258509.62	Картометрический	5.00	-
1041	508109.31	1258508.13	Аналитический	2.50	-
1042	508110.34	1258494.26	Картометрический	5.00	-
1043	508110.98	1258487.80	Аналитический	2.50	-
1044	508125.89	1258430.02	Картометрический	5.00	-
1045	508126.08	1258429.28	Картометрический	5.00	-
1046	508160.46	1258378.71	Картометрический	5.00	-
1047	508296.14	1258237.68	Картометрический	5.00	-
1048	508287.15	1258232.64	Картометрический	5.00	-
1049	508303.67	1258205.94	Картометрический	5.00	-
1050	508307.74	1258201.49	Картометрический	5.00	-
1051	508310.84	1258204.00	Картометрический	5.00	-
1052	508307.46	1258208.81	Картометрический	5.00	-

1	2	3	4	5	6
1025	508326.79	1258229.30	Картометрический	5.00	-
1053	508777.03	1257864.78	Картометрический	5.00	-
1054	508760.97	1257878.89	Картометрический	5.00	-
1055	508740.40	1257890.05	Картометрический	5.00	-
1056	508699.64	1257900.05	Картометрический	5.00	-
1057	508673.19	1257914.15	Картометрический	5.00	-
1058	508651.45	1257928.65	Картометрический	5.00	-
1059	508614.61	1257968.03	Картометрический	5.00	-
1060	508600.51	1257983.71	Картометрический	5.00	-
1061	508593.27	1257980.18	Картометрический	5.00	-
1062	508587.19	1257988.21	Картометрический	5.00	-
1063	508592.29	1257995.07	Картометрический	5.00	-
1064	508553.90	1258048.82	Картометрический	5.00	-
1065	508552.71	1258067.36	Картометрический	5.00	-
1066	508541.23	1258068.43	Аналитический	0.10	-
1067	508538.06	1258071.12	Аналитический	0.10	-
1068	508514.55	1258090.49	Аналитический	0.10	-
1069	508519.69	1258096.69	Аналитический	0.10	-
1070	508504.17	1258108.69	Аналитический	0.10	-
1071	508524.10	1258126.35	Картометрический	5.00	-
1072	508500.87	1258147.03	Картометрический	5.00	-
1073	508445.97	1258111.66	Аналитический	0.10	-
1074	508438.46	1258107.48	Картометрический	5.00	-
1075	508425.24	1258094.59	Картометрический	5.00	-
1076	508424.61	1258114.94	Картометрический	5.00	-
1077	508429.57	1258119.27	Картометрический	5.00	-
1078	508426.62	1258147.91	Картометрический	5.00	-
1079	508422.27	1258153.01	Картометрический	5.00	-
1080	508366.80	1258187.42	Картометрический	5.00	-
1081	508360.61	1258182.17	Картометрический	5.00	-
1082	508408.35	1258114.92	Картометрический	5.00	-
1083	508405.66	1258021.45	Картометрический	5.00	-
1084	508308.52	1258010.11	Картометрический	5.00	-
1085	508297.73	1258006.88	Картометрический	5.00	-
1086	508265.55	1257941.60	Картометрический	5.00	-
1087	508264.29	1257939.05	Картометрический	5.00	-
1088	508240.85	1258005.18	Картометрический	5.00	-
1089	508230.24	1258035.12	Картометрический	5.00	-
1090	508229.05	1258034.64	Картометрический	5.00	-
1091	508192.44	1258019.76	Картометрический	5.00	-
1092	508192.20	1258019.66	Картометрический	5.00	-
1093	508200.13	1257988.23	Картометрический	5.00	-
1094	508218.92	1257913.82	Картометрический	5.00	-
1095	508219.37	1257912.04	Картометрический	5.00	-
1096	508219.45	1257911.72	Картометрический	5.00	-
1097	508218.05	1257912.55	Картометрический	5.00	-
1098	508130.31	1257964.26	Картометрический	5.00	-

1	2	3	4	5	6
1099	508120.04	1257970.31	Картометрический	5.00	-
1100	508113.51	1257962.75	Картометрический	5.00	-
1101	508118.17	1257896.81	Картометрический	5.00	-
1102	508099.20	1257879.75	Картометрический	5.00	-
1103	508072.05	1257914.74	Картометрический	5.00	-
1104	508052.83	1257910.26	Картометрический	5.00	-
1105	508044.13	1257908.23	Картометрический	5.00	-
1106	508043.02	1257907.97	Картометрический	5.00	-
1107	508042.18	1257907.77	Картометрический	5.00	-
1108	508027.81	1257953.17	Картометрический	5.00	-
1109	508027.37	1257954.55	Картометрический	5.00	-
1110	508019.72	1257947.83	Картометрический	5.00	-
1111	507984.36	1257916.81	Картометрический	5.00	-
1112	507966.48	1257912.70	Картометрический	5.00	-
1113	507910.76	1257899.88	Картометрический	5.00	-
1114	507885.37	1257895.92	Картометрический	5.00	-
1115	507883.38	1257828.51	Картометрический	5.00	-
1116	507883.22	1257823.06	Картометрический	5.00	-
1117	507883.21	1257822.80	Картометрический	5.00	-
1118	507850.81	1257836.94	Картометрический	5.00	-
1119	507844.36	1257839.75	Картометрический	5.00	-
1120	507836.65	1257842.55	Картометрический	5.00	-
1121	507832.31	1257844.27	Картометрический	5.00	-
1122	507840.34	1257868.37	Картометрический	5.00	-
1123	507788.16	1257895.40	Картометрический	5.00	-
1124	507776.20	1257874.35	Картометрический	5.00	-
1125	507775.70	1257873.47	Картометрический	5.00	-
1126	507775.19	1257872.57	Картометрический	5.00	-
1127	507681.35	1257951.95	Картометрический	5.00	-
1128	507680.50	1257952.67	Картометрический	5.00	-
1129	507670.16	1257946.76	Картометрический	5.00	-
1130	507641.23	1257930.21	Картометрический	5.00	-
1131	507619.12	1257913.05	Картометрический	5.00	-
1132	507605.97	1257902.84	Картометрический	5.00	-
1133	507596.93	1257895.82	Картометрический	5.00	-
1134	507595.20	1257894.48	Картометрический	5.00	-
1135	507595.04	1257894.35	Картометрический	5.00	-
1136	507642.29	1257852.83	Картометрический	5.00	-
1137	507646.10	1257849.49	Картометрический	5.00	-
1138	507647.29	1257848.54	Картометрический	5.00	-
1139	507655.67	1257841.91	Картометрический	5.00	-
1140	507669.64	1257823.04	Картометрический	5.00	-
1141	507611.64	1257755.84	Картометрический	5.00	-
1142	507672.07	1257719.15	Картометрический	5.00	-
1143	507739.40	1257773.67	Картометрический	5.00	-
1144	507819.65	1257774.29	Картометрический	5.00	-
1145	507883.33	1257814.85	Картометрический	5.00	-
1146	507941.16	1257784.88	Картометрический	5.00	-

1	2	3	4	5	6
1147	508002.14	1257821.20	Картометрический	5.00	-
1148	508171.59	1257841.75	Картометрический	5.00	-
1149	508221.32	1257810.47	Картометрический	5.00	-
1150	508294.50	1257807.38	Картометрический	5.00	-
1151	508312.64	1257762.03	Картометрический	5.00	-
1152	508375.82	1257783.48	Картометрический	5.00	-
1153	508437.22	1257852.49	Картометрический	5.00	-
1154	508414.43	1257765.59	Картометрический	5.00	-
1155	508557.06	1257747.18	Картометрический	5.00	-
1156	508548.31	1257802.12	Картометрический	5.00	-
1157	508590.56	1257794.30	Картометрический	5.00	-
1158	508609.76	1257807.54	Картометрический	5.00	-
1159	508626.37	1257837.91	Картометрический	5.00	-
1053	508777.03	1257864.78	Картометрический	5.00	-
1160	508727.61	1257740.07	Картометрический	5.00	-
1161	508391.22	1257648.98	Картометрический	5.00	-
1162	508258.67	1257641.20	Картометрический	5.00	-
1163	508257.21	1257657.57	Картометрический	5.00	-
1164	508253.82	1257680.76	Картометрический	5.00	-
1165	508149.89	1257705.61	Аналитический	0.10	-
1166	507839.94	1257677.29	Картометрический	5.00	-
1167	507711.41	1257575.10	Картометрический	5.00	-
1168	507626.48	1257548.31	Картометрический	5.00	-
1169	507580.83	1257514.32	Картометрический	5.00	-
1170	507540.05	1257470.68	Картометрический	5.00	-
1171	507499.66	1257422.65	Картометрический	5.00	-
1172	507235.99	1257305.87	Картометрический	5.00	-
1173	507237.55	1257357.89	Картометрический	5.00	-
1174	507192.31	1257345.17	Аналитический	0.10	-
1175	507073.89	1257317.64	Картометрический	5.00	-
1176	507023.41	1257227.90	Аналитический	0.10	-
1177	507016.09	1257206.67	Аналитический	0.10	-
1178	507012.47	1257180.13	Аналитический	0.10	-
1179	507004.41	1257115.10	Картометрический	5.00	-
1180	507020.59	1257050.79	Аналитический	0.10	-
1181	507031.87	1257022.85	Аналитический	0.10	-
1182	507048.08	1256994.70	Аналитический	0.10	-
1183	507069.40	1256971.46	Аналитический	0.10	-
1184	507148.56	1256916.93	Картометрический	5.00	-
1185	507162.75	1256903.42	Картометрический	5.00	-
1186	507195.28	1256862.81	Аналитический	0.10	-
1187	507199.35	1256844.94	Аналитический	0.10	-
1188	507191.28	1256824.29	Картометрический	5.00	-
1189	507176.04	1256861.89	Картометрический	5.00	-
1190	507171.87	1256866.77	Картометрический	5.00	-
1191	507120.58	1256926.69	Картометрический	5.00	-
1192	507055.56	1256863.95	Картометрический	5.00	-

1	2	3	4	5	6
1193	507074.28	1256839.60	Картометрический	5.00	-
1194	507099.28	1256807.00	Картометрический	5.00	-
1195	507144.20	1256751.59	Картометрический	5.00	-
1196	507168.29	1256759.10	Картометрический	5.00	-
1197	507203.12	1256784.85	Картометрический	5.00	-
1198	507213.26	1256779.57	Аналитический	0.10	-
1199	507239.42	1256743.39	Аналитический	0.10	-
1200	507248.15	1256736.01	Аналитический	0.10	-
1201	507250.24	1256734.80	Картометрический	5.00	-
1202	507276.29	1256780.58	Картометрический	5.00	-
1203	507300.13	1256820.33	Картометрический	5.00	-
1204	507299.58	1256828.08	Картометрический	5.00	-
1205	507296.70	1256834.95	Картометрический	5.00	-
1206	507303.23	1256842.59	Картометрический	5.00	-
1207	507248.33	1257003.96	Картометрический	5.00	-
1208	507219.02	1256996.35	Картометрический	5.00	-
1209	507208.85	1257025.42	Картометрический	5.00	-
1210	507239.41	1257035.92	Картометрический	5.00	-
1211	507252.84	1257038.50	Картометрический	5.00	-
1212	507270.30	1256991.84	Картометрический	5.00	-
1213	507283.17	1256996.28	Картометрический	5.00	-
1214	507294.47	1256999.29	Картометрический	5.00	-
1215	507325.32	1257009.15	Картометрический	5.00	-
1216	507337.44	1256981.29	Картометрический	5.00	-
1217	507346.12	1256949.92	Картометрический	5.00	-
1218	507380.49	1256964.16	Картометрический	5.00	-
1219	507407.54	1256904.94	Картометрический	5.00	-
1220	507553.86	1256974.38	Картометрический	5.00	-
1221	507587.27	1256992.16	Картометрический	5.00	-
1222	507632.82	1257012.93	Картометрический	5.00	-
1223	507638.61	1257019.50	Картометрический	5.00	-
1224	507648.36	1257035.78	Картометрический	5.00	-
1225	507662.92	1257053.50	Картометрический	5.00	-
1226	507686.13	1257075.47	Картометрический	5.00	-
1227	507720.14	1257104.71	Картометрический	5.00	-
1228	507753.27	1257127.80	Картометрический	5.00	-
1229	507791.84	1257148.50	Картометрический	5.00	-
1230	507830.08	1257163.22	Картометрический	5.00	-
1231	507888.90	1257184.47	Картометрический	5.00	-
1232	507928.47	1257197.21	Картометрический	5.00	-
1233	507940.48	1257201.59	Картометрический	5.00	-
1234	507950.37	1257208.16	Картометрический	5.00	-
1235	507960.87	1257208.63	Картометрический	5.00	-
1236	507981.61	1257216.55	Картометрический	5.00	-
1237	508029.97	1257233.98	Картометрический	5.00	-
1238	508082.06	1257253.36	Картометрический	5.00	-
1239	508148.22	1257274.12	Картометрический	5.00	-
1240	508187.65	1257295.72	Картометрический	5.00	-

1	2	3	4	5	6
1241	508272.60	1257338.59	Картометрический	5.00	-
1242	508310.36	1257354.21	Картометрический	5.00	-
1243	508353.00	1257371.15	Картометрический	5.00	-
1244	508377.92	1257386.55	Картометрический	5.00	-
1245	508419.48	1257423.50	Картометрический	5.00	-
1246	508455.63	1257458.94	Картометрический	5.00	-
1247	508509.50	1257529.54	Картометрический	5.00	-
1248	508587.51	1257607.45	Картометрический	5.00	-
1249	508652.72	1257667.50	Картометрический	5.00	-
1160	508727.61	1257740.07	Картометрический	5.00	-
1250	507559.00	1257752.23	Картометрический	5.00	-
1251	507556.39	1257752.36	Картометрический	5.00	-
1252	507539.75	1257776.43	Картометрический	5.00	-
1253	507524.32	1257796.07	Картометрический	5.00	-
1254	507508.41	1257816.32	Картометрический	5.00	-
1255	507479.29	1257795.18	Картометрический	5.00	-
1256	507476.96	1257796.39	Картометрический	5.00	-
1257	507473.70	1257798.08	Картометрический	5.00	-
1258	507453.81	1257808.39	Картометрический	5.00	-
1259	507420.99	1257780.84	Картометрический	5.00	-
1260	507433.17	1257726.94	Картометрический	5.00	-
1261	507385.94	1257699.52	Картометрический	5.00	-
1262	507371.43	1257691.37	Картометрический	5.00	-
1263	507348.12	1257757.91	Картометрический	5.00	-
1264	507307.80	1257746.07	Картометрический	5.00	-
1265	507285.24	1257743.25	Картометрический	5.00	-
1266	507273.47	1257764.62	Картометрический	5.00	-
1267	507273.06	1257766.88	Картометрический	5.00	-
1268	507266.48	1257803.58	Картометрический	5.00	-
1269	507287.37	1257807.49	Картометрический	5.00	-
1270	507287.32	1257807.74	Картометрический	5.00	-
1271	507269.05	1257908.49	Картометрический	5.00	-
1272	507267.62	1257908.33	Картометрический	5.00	-
1273	507250.64	1257906.48	Аналитический	0.10	-
1274	507250.61	1257906.71	Картометрический	5.00	-
1275	507246.65	1257939.52	Картометрический	5.00	-
1276	507241.47	1257958.56	Картометрический	5.00	-
1277	507230.55	1257981.39	Картометрический	5.00	-
1278	507206.87	1258013.69	Картометрический	5.00	-
1279	507206.04	1258058.85	Картометрический	5.00	-
1280	507206.11	1258063.08	Картометрический	5.00	-
1281	507207.98	1258117.67	Картометрический	5.00	-
1282	507209.22	1258150.67	Картометрический	5.00	-
1283	507197.49	1258152.00	Картометрический	5.00	-
1284	507163.31	1258141.87	Картометрический	5.00	-
1285	507167.16	1258123.24	Аналитический	0.30	-
1286	507159.51	1258110.28	Аналитический	0.30	-

1	2	3	4	5	6
1287	507147.29	1258089.91	Аналитический	0.30	-
1288	507146.01	1258077.48	Аналитический	0.30	-
1289	507145.46	1258077.48	Картометрический	5.00	-
1290	507145.02	1258067.83	Картометрический	5.00	-
1291	507194.98	1258060.83	Картометрический	5.00	-
1292	507194.63	1258020.12	Картометрический	5.00	-
1293	507147.60	1257995.78	Картометрический	5.00	-
1294	507164.94	1257965.67	Картометрический	5.00	-
1295	507171.03	1257955.10	Картометрический	5.00	-
1296	507183.00	1257934.32	Картометрический	5.00	-
1297	507228.01	1257963.02	Картометрический	5.00	-
1298	507238.33	1257902.79	Картометрический	5.00	-
1299	507187.73	1257893.67	Картометрический	5.00	-
1300	507197.78	1257842.62	Картометрический	5.00	-
1301	507204.29	1257809.58	Картометрический	5.00	-
1302	507207.56	1257793.00	Картометрический	5.00	-
1303	507238.22	1257773.88	Картометрический	5.00	-
1304	507249.02	1257719.74	Картометрический	5.00	-
1305	507209.02	1257742.13	Картометрический	5.00	-
1306	507195.60	1257734.33	Картометрический	5.00	-
1307	507189.13	1257710.50	Картометрический	5.00	-
1308	507150.70	1257742.25	Картометрический	5.00	-
1309	507126.11	1257748.72	Картометрический	5.00	-
1310	507110.19	1257737.49	Картометрический	5.00	-
1311	507073.67	1257682.76	Картометрический	5.00	-
1312	507047.66	1257667.16	Картометрический	5.00	-
1313	507018.18	1257658.31	Картометрический	5.00	-
1314	506975.58	1257698.90	Картометрический	5.00	-
1315	506917.20	1257752.06	Картометрический	5.00	-
1316	506906.28	1257749.48	Картометрический	5.00	-
1317	506885.95	1257744.67	Картометрический	5.00	-
1318	506876.03	1257742.33	Картометрический	5.00	-
1319	506848.89	1257747.03	Картометрический	5.00	-
1320	506772.63	1257762.92	Картометрический	5.00	-
1321	506709.46	1257675.62	Картометрический	5.00	-
1322	506713.21	1257652.68	Картометрический	5.00	-
1323	506713.23	1257652.43	Картометрический	5.00	-
1324	506673.94	1257633.78	Картометрический	5.00	-
1325	506637.84	1257610.70	Картометрический	5.00	-
1326	506633.21	1257608.84	Картометрический	5.00	-
1327	506604.14	1257597.14	Картометрический	5.00	-
1328	506576.98	1257586.21	Картометрический	5.00	-
1329	506557.75	1257585.66	Картометрический	5.00	-
1330	506526.85	1257584.79	Картометрический	5.00	-
1331	506521.72	1257584.64	Картометрический	5.00	-
1332	506519.81	1257584.59	Картометрический	5.00	-
1333	506461.97	1257592.77	Картометрический	5.00	-
1334	506451.49	1257551.09	Картометрический	5.00	-

1	2	3	4	5	6
1335	506492.64	1257504.11	Картометрический	5.00	-
1336	506472.65	1257411.42	Картометрический	5.00	-
1337	506442.41	1257395.77	Картометрический	5.00	-
1338	506428.69	1257393.40	Картометрический	5.00	-
1339	506397.11	1257384.88	Картометрический	5.00	-
1340	506370.96	1257377.83	Картометрический	5.00	-
1341	506362.27	1257376.60	Картометрический	5.00	-
1342	506329.06	1257371.88	Картометрический	5.00	-
1343	506320.46	1257371.42	Картометрический	5.00	-
1344	506315.73	1257371.17	Картометрический	5.00	-
1345	506283.90	1257383.08	Картометрический	5.00	-
1346	506293.23	1257400.97	Картометрический	5.00	-
1347	506237.31	1257423.52	Картометрический	5.00	-
1348	506229.79	1257402.67	Картометрический	5.00	-
1349	506219.15	1257373.19	Картометрический	5.00	-
1350	506206.99	1257311.29	Картометрический	5.00	-
1351	506206.77	1257310.18	Картометрический	5.00	-
1352	506193.49	1257298.67	Картометрический	5.00	-
1353	506191.86	1257298.22	Картометрический	5.00	-
1354	506174.07	1257293.25	Картометрический	5.00	-
1355	506172.56	1257292.83	Картометрический	5.00	-
1356	506172.54	1257293.08	Картометрический	5.00	-
1357	506171.19	1257310.62	Картометрический	5.00	-
1358	506139.44	1257311.72	Картометрический	5.00	-
1359	506140.14	1257293.55	Картометрический	5.00	-
1360	506140.15	1257293.29	Картометрический	5.00	-
1361	506135.10	1257293.65	Картометрический	5.00	-
1362	506098.84	1257296.25	Картометрический	5.00	-
1363	506096.28	1257296.32	Картометрический	5.00	-
1364	506071.69	1257295.62	Картометрический	5.00	-
1365	506112.44	1257205.25	Картометрический	5.00	-
1366	506098.68	1257195.24	Картометрический	5.00	-
1367	506091.40	1257147.36	Картометрический	5.00	-
1368	506051.63	1257134.55	Картометрический	5.00	-
1369	506055.40	1257075.99	Картометрический	5.00	-
1370	506028.45	1257076.23	Картометрический	5.00	-
1371	505974.67	1257087.72	Картометрический	5.00	-
1372	505931.99	1257098.60	Картометрический	5.00	-
1373	505890.54	1257114.61	Картометрический	5.00	-
1374	505874.21	1257122.61	Картометрический	5.00	-
1375	505869.77	1257156.04	Картометрический	5.00	-
1376	505889.10	1257193.56	Картометрический	5.00	-
1377	505847.79	1257216.30	Картометрический	5.00	-
1378	505825.83	1257240.85	Картометрический	5.00	-
1379	505735.35	1257320.63	Картометрический	5.00	-
1380	505766.85	1257386.69	Картометрический	5.00	-
1381	505726.72	1257410.47	Картометрический	5.00	-
1382	505660.29	1257330.40	Картометрический	5.00	-

1	2	3	4	5	6
1383	505691.17	1257269.86	Картометрический	5.00	-
1384	505663.26	1257235.25	Картометрический	5.00	-
1385	505619.70	1257219.09	Картометрический	5.00	-
1386	505595.28	1257235.88	Картометрический	5.00	-
1387	505565.02	1257252.72	Картометрический	5.00	-
1388	505625.35	1257388.85	Картометрический	5.00	-
1389	505583.45	1257401.46	Картометрический	5.00	-
1390	505559.33	1257404.57	Картометрический	5.00	-
1391	505531.42	1257402.59	Картометрический	5.00	-
1392	505518.10	1257400.01	Картометрический	5.00	-
1393	505514.54	1257397.30	Картометрический	5.00	-
1394	505512.62	1257395.84	Картометрический	5.00	-
1395	505487.07	1257376.40	Картометрический	5.00	-
1396	505464.28	1257358.54	Картометрический	5.00	-
1397	505449.09	1257343.24	Картометрический	5.00	-
1398	505427.04	1257312.14	Картометрический	5.00	-
1399	505425.83	1257310.44	Картометрический	5.00	-
1400	505394.46	1257366.62	Картометрический	5.00	-
1401	505372.19	1257393.89	Картометрический	5.00	-
1402	505348.01	1257419.26	Картометрический	5.00	-
1403	505292.07	1257461.70	Аналитический	0.10	-
1404	505261.80	1257470.97	Аналитический	0.10	-
1405	505242.66	1257448.19	Картометрический	5.00	-
1406	505217.07	1257423.27	Картометрический	5.00	-
1407	505121.77	1257320.71	Картометрический	5.00	-
1408	505234.09	1257219.54	Картометрический	5.00	-
1409	505286.30	1257166.63	Картометрический	5.00	-
1410	505300.53	1257156.92	Картометрический	5.00	-
1411	505257.18	1257092.54	Картометрический	5.00	-
1412	505279.00	1257070.90	Картометрический	5.00	-
1413	505306.41	1257110.97	Картометрический	5.00	-
1414	505446.98	1257050.69	Картометрический	5.00	-
1415	505511.19	1257031.76	Картометрический	5.00	-
1416	505551.01	1257135.82	Картометрический	5.00	-
1417	505613.70	1257124.08	Картометрический	5.00	-
1418	505583.95	1257077.21	Картометрический	5.00	-
1419	505569.19	1257038.37	Картометрический	5.00	-
1420	505686.48	1256987.05	Картометрический	5.00	-
1421	505701.12	1256985.49	Картометрический	5.00	-
1422	505810.40	1256962.16	Картометрический	5.00	-
1423	505838.77	1256965.84	Картометрический	5.00	-
1424	505901.18	1256975.01	Картометрический	5.00	-
1425	505924.43	1256979.22	Картометрический	5.00	-
1426	506039.03	1257005.42	Картометрический	5.00	-
1427	506070.53	1256999.41	Картометрический	5.00	-
1428	506090.55	1256963.70	Картометрический	5.00	-
1429	506141.89	1256998.20	Картометрический	5.00	-
1430	506107.38	1257089.26	Картометрический	5.00	-

1	2	3	4	5	6
1431	506103.21	1257114.86	Картометрический	5.00	-
1432	506127.60	1257149.85	Картометрический	5.00	-
1433	506182.64	1257172.08	Картометрический	5.00	-
1434	506587.11	1257262.94	Картометрический	5.00	-
1435	506516.11	1257511.29	Картометрический	5.00	-
1436	506560.66	1257473.32	Картометрический	5.00	-
1437	506608.44	1257494.03	Картометрический	5.00	-
1438	506749.58	1257567.43	Картометрический	5.00	-
1439	506723.87	1257633.34	Картометрический	5.00	-
1440	506793.54	1257646.89	Картометрический	5.00	-
1441	506851.41	1257573.23	Картометрический	5.00	-
1442	506896.54	1257437.15	Картометрический	5.00	-
1443	506991.75	1257455.35	Картометрический	5.00	-
1444	507051.80	1257467.34	Картометрический	5.00	-
1445	507107.68	1257482.18	Картометрический	5.00	-
1446	507153.70	1257445.70	Картометрический	5.00	-
1447	507230.24	1257439.65	Картометрический	5.00	-
1448	507199.19	1257550.42	Картометрический	5.00	-
1449	507240.11	1257588.26	Картометрический	5.00	-
1450	507294.25	1257510.90	Картометрический	5.00	-
1451	507429.62	1257590.96	Картометрический	5.00	-
1452	507515.91	1257651.02	Картометрический	5.00	-
1250	507559.00	1257752.23	Картометрический	5.00	-
1453	507019.94	1256386.48	Картометрический	5.00	-
1454	507024.94	1256395.62	Картометрический	5.00	-
1455	507038.62	1256423.76	Картометрический	5.00	-
1456	507049.96	1256452.44	Картометрический	5.00	-
1457	507064.15	1256479.93	Картометрический	5.00	-
1458	507093.54	1256527.85	Картометрический	5.00	-
1459	507131.61	1256586.02	Картометрический	5.00	-
1460	507152.18	1256611.76	Картометрический	5.00	-
1461	507171.64	1256633.23	Картометрический	5.00	-
1462	507184.26	1256646.69	Картометрический	5.00	-
1463	507179.77	1256653.41	Картометрический	5.00	-
1464	507151.14	1256708.32	Картометрический	5.00	-
1465	507143.17	1256723.73	Картометрический	5.00	-
1466	507087.40	1256779.12	Картометрический	5.00	-
1467	507071.15	1256801.10	Картометрический	5.00	-
1468	507032.46	1256858.22	Картометрический	5.00	-
1469	506983.29	1256908.08	Картометрический	5.00	-
1470	506934.70	1256986.83	Картометрический	5.00	-
1471	506916.35	1256996.28	Картометрический	5.00	-
1472	506880.74	1256992.37	Картометрический	5.00	-
1473	506863.55	1257013.33	Картометрический	5.00	-
1474	506862.14	1257014.14	Картометрический	5.00	-
1475	506849.40	1257024.75	Картометрический	5.00	-
1476	506831.88	1257043.51	Картометрический	5.00	-

1	2	3	4	5	6
1477	506826.33	1257065.65	Картометрический	5.00	-
1478	506781.22	1257113.83	Картометрический	5.00	-
1479	506712.78	1257128.14	Картометрический	5.00	-
1480	506691.01	1257169.47	Картометрический	5.00	-
1481	506659.05	1257166.52	Картометрический	5.00	-
1482	506644.47	1257191.89	Картометрический	5.00	-
1483	506620.59	1257200.73	Картометрический	5.00	-
1484	506607.31	1257192.76	Картометрический	5.00	-
1485	506579.16	1257173.78	Картометрический	5.00	-
1486	506542.80	1257148.71	Картометрический	5.00	-
1487	506531.58	1257144.40	Картометрический	5.00	-
1488	506402.78	1257026.47	Картометрический	5.00	-
1489	506390.17	1257021.94	Картометрический	5.00	-
1490	506330.87	1257023.53	Картометрический	5.00	-
1491	506295.42	1257008.29	Картометрический	5.00	-
1492	506140.73	1256922.53	Аналитический	0.10	-
1493	506106.00	1256888.17	Картометрический	5.00	-
1494	505995.33	1256854.79	Картометрический	5.00	-
1495	505967.78	1256841.18	Картометрический	5.00	-
1496	505903.01	1256846.98	Картометрический	5.00	-
1497	505860.06	1256861.46	Картометрический	5.00	-
1498	505825.11	1256845.23	Картометрический	5.00	-
1499	505791.08	1256832.32	Картометрический	5.00	-
1500	505768.18	1256813.98	Картометрический	5.00	-
1501	505701.05	1256807.59	Картометрический	5.00	-
1502	505663.63	1256818.72	Картометрический	5.00	-
1503	505633.11	1256828.34	Картометрический	5.00	-
1504	505609.24	1256839.22	Картометрический	5.00	-
1505	505571.50	1256854.75	Картометрический	5.00	-
1506	505529.10	1256831.01	Картометрический	5.00	-
1507	505510.01	1256832.74	Картометрический	5.00	-
1508	505430.31	1256836.14	Картометрический	5.00	-
1509	505381.12	1256894.72	Картометрический	5.00	-
1510	505309.11	1256893.96	Картометрический	5.00	-
1511	505270.59	1256881.81	Картометрический	5.00	-
1512	505227.52	1256929.89	Картометрический	5.00	-
1513	505224.55	1256967.44	Картометрический	5.00	-
1514	505198.48	1256979.14	Картометрический	5.00	-
1515	505252.46	1257054.97	Картометрический	5.00	-
1516	505223.70	1257079.63	Картометрический	5.00	-
1517	505190.13	1257102.25	Картометрический	5.00	-
1518	505161.05	1257111.89	Картометрический	5.00	-
1519	505056.35	1257143.53	Картометрический	5.00	-
1520	504995.76	1257191.54	Аналитический	0.10	-
1521	504929.98	1257122.12	Аналитический	0.10	-
1522	504894.51	1257081.58	Аналитический	0.10	-
1523	504837.68	1257018.62	Картометрический	5.00	-
1524	504773.33	1256947.33	Картометрический	5.00	-

1	2	3	4	5	6
1525	504772.03	1256945.92	Картометрический	5.00	-
1526	504791.95	1256925.69	Картометрический	5.00	-
1527	504836.96	1256885.51	Картометрический	5.00	-
1528	504860.45	1256860.11	Картометрический	5.00	-
1529	504878.16	1256841.20	Картометрический	5.00	-
1530	504888.29	1256825.41	Картометрический	5.00	-
1531	504911.05	1256781.33	Картометрический	5.00	-
1532	504921.97	1256760.31	Картометрический	5.00	-
1533	504923.39	1256757.77	Картометрический	5.00	-
1534	504930.29	1256757.49	Картометрический	5.00	-
1535	504934.09	1256758.61	Картометрический	5.00	-
1536	504937.10	1256752.30	Картометрический	5.00	-
1537	504933.95	1256749.25	Картометрический	5.00	-
1538	504931.31	1256743.59	Картометрический	5.00	-
1539	504935.63	1256735.86	Картометрический	5.00	-
1540	504960.57	1256701.93	Картометрический	5.00	-
1541	504989.21	1256667.05	Картометрический	5.00	-
1542	505014.70	1256638.05	Картометрический	5.00	-
1543	505027.07	1256624.08	Картометрический	5.00	-
1544	505039.91	1256606.30	Картометрический	5.00	-
1545	505047.25	1256594.47	Картометрический	5.00	-
1546	505052.50	1256583.96	Картометрический	5.00	-
1547	505056.37	1256571.80	Картометрический	5.00	-
1548	505058.82	1256556.10	Картометрический	5.00	-
1549	505059.10	1256547.42	Картометрический	5.00	-
1550	505061.76	1256539.89	Картометрический	5.00	-
1551	505073.74	1256525.59	Картометрический	5.00	-
1552	505095.27	1256502.40	Картометрический	5.00	-
1553	505112.68	1256482.54	Картометрический	5.00	-
1554	505132.73	1256458.97	Картометрический	5.00	-
1555	505145.32	1256445.65	Картометрический	5.00	-
1556	505152.99	1256440.37	Картометрический	5.00	-
1557	505161.12	1256440.49	Картометрический	5.00	-
1558	505175.41	1256446.23	Картометрический	5.00	-
1559	505204.88	1256464.78	Картометрический	5.00	-
1560	505239.06	1256487.47	Картометрический	5.00	-
1561	505274.69	1256513.41	Картометрический	5.00	-
1562	505292.52	1256524.45	Картометрический	5.00	-
1563	505306.22	1256526.96	Картометрический	5.00	-
1564	505331.85	1256535.80	Картометрический	5.00	-
1565	505366.79	1256554.96	Картометрический	5.00	-
1566	505387.31	1256564.13	Картометрический	5.00	-
1567	505459.52	1256591.66	Картометрический	5.00	-
1568	505487.65	1256597.26	Картометрический	5.00	-
1569	505544.07	1256599.03	Картометрический	5.00	-
1570	505573.63	1256601.64	Картометрический	5.00	-
1571	505608.84	1256601.05	Картометрический	5.00	-
1572	505670.42	1256595.16	Картометрический	5.00	-

1	2	3	4	5	6
1573	505734.21	1256593.54	Картометрический	5.00	-
1574	505782.21	1256594.44	Картометрический	5.00	-
1575	505924.45	1256598.36	Картометрический	5.00	-
1576	505946.79	1256597.58	Картометрический	5.00	-
1577	506004.90	1256591.36	Картометрический	5.00	-
1578	506127.32	1256580.45	Картометрический	5.00	-
1579	506278.45	1256577.00	Картометрический	5.00	-
1580	506338.25	1256572.89	Картометрический	5.00	-
1581	506470.75	1256564.66	Картометрический	5.00	-
1582	506666.07	1256519.95	Картометрический	5.00	-
1583	506745.79	1256500.20	Картометрический	5.00	-
1584	506852.34	1256471.67	Картометрический	5.00	-
1585	506919.77	1256441.42	Картометрический	5.00	-
1586	506938.42	1256431.70	Картометрический	5.00	-
1587	506943.05	1256435.69	Картометрический	5.00	-
1588	506946.38	1256439.24	Картометрический	5.00	-
1589	506955.68	1256434.69	Картометрический	5.00	-
1590	506955.90	1256428.27	Картометрический	5.00	-
1591	506958.34	1256418.52	Картометрический	5.00	-
1592	506987.17	1256400.36	Картометрический	5.00	-
1593	507009.92	1256383.68	Картометрический	5.00	-
1453	507019.94	1256386.48	Картометрический	5.00	-
1594	506269.13	1255941.78	Картометрический	5.00	-
1595	506266.12	1255964.31	Картометрический	5.00	-
1596	506226.68	1256056.50	Картометрический	5.00	-
1597	506191.12	1256053.13	Картометрический	5.00	-
1598	506144.38	1256048.16	Картометрический	5.00	-
1599	506117.41	1256034.29	Картометрический	5.00	-
1600	506113.34	1256032.20	Картометрический	5.00	-
1601	506108.35	1256030.30	Картометрический	5.00	-
1602	506094.72	1256025.10	Картометрический	5.00	-
1603	506090.14	1256022.27	Картометрический	5.00	-
1604	506059.58	1256003.35	Картометрический	5.00	-
1605	506041.85	1255992.38	Картометрический	5.00	-
1606	506014.09	1255972.23	Картометрический	5.00	-
1607	505996.44	1255959.43	Картометрический	5.00	-
1608	505922.52	1255973.52	Картометрический	5.00	-
1609	505887.89	1255980.12	Картометрический	5.00	-
1610	505882.89	1255981.73	Картометрический	5.00	-
1611	505856.88	1255988.02	Картометрический	5.00	-
1612	505836.90	1256008.27	Картометрический	5.00	-
1613	505808.94	1256017.19	Картометрический	5.00	-
1614	505756.28	1256015.90	Картометрический	5.00	-
1615	505747.45	1256021.60	Картометрический	5.00	-
1616	505734.59	1256044.01	Картометрический	5.00	-
1617	505701.97	1256086.01	Картометрический	5.00	-
1618	505649.09	1256123.45	Картометрический	5.00	-

1	2	3	4	5	6
1619	505744.61	1256145.42	Картометрический	5.00	-
1620	505720.10	1256251.29	Картометрический	5.00	-
1621	505733.01	1256289.25	Картометрический	5.00	-
1622	505725.75	1256300.85	Картометрический	5.00	-
1623	505718.63	1256317.41	Картометрический	5.00	-
1624	505717.68	1256326.60	Картометрический	5.00	-
1625	505710.10	1256364.65	Картометрический	5.00	-
1626	505664.69	1256375.52	Картометрический	5.00	-
1627	505646.16	1256386.13	Картометрический	5.00	-
1628	505638.81	1256392.50	Картометрический	5.00	-
1629	505821.82	1256430.13	Картометрический	5.00	-
1630	505820.37	1256466.37	Картометрический	5.00	-
1631	505845.41	1256466.61	Картометрический	5.00	-
1632	505869.98	1256466.04	Картометрический	5.00	-
1633	505895.66	1256465.38	Картометрический	5.00	-
1634	505971.15	1256465.53	Картометрический	5.00	-
1635	506002.38	1256465.83	Картометрический	5.00	-
1636	506001.34	1256566.53	Картометрический	5.00	-
1637	506001.28	1256571.70	Картометрический	5.00	-
1638	505945.80	1256577.12	Картометрический	5.00	-
1639	505925.86	1256578.08	Картометрический	5.00	-
1640	505897.80	1256577.32	Картометрический	5.00	-
1641	505836.74	1256574.90	Картометрический	5.00	-
1642	505780.71	1256572.45	Картометрический	5.00	-
1643	505734.65	1256572.57	Картометрический	5.00	-
1644	505667.71	1256572.89	Картометрический	5.00	-
1645	505601.31	1256576.90	Картометрический	5.00	-
1646	505572.74	1256578.75	Картометрический	5.00	-
1647	505543.09	1256578.20	Картометрический	5.00	-
1648	505517.68	1256577.22	Картометрический	5.00	-
1649	505489.84	1256576.24	Картометрический	5.00	-
1650	505479.68	1256574.92	Картометрический	5.00	-
1651	505465.17	1256571.34	Картометрический	5.00	-
1652	505441.64	1256563.93	Картометрический	5.00	-
1653	505393.95	1256547.37	Картометрический	5.00	-
1654	505374.81	1256538.82	Картометрический	5.00	-
1655	505404.12	1256443.86	Картометрический	5.00	-
1656	505439.09	1256375.56	Картометрический	5.00	-
1657	505476.55	1256275.12	Картометрический	5.00	-
1658	505567.24	1256091.28	Картометрический	5.00	-
1659	505523.34	1256057.88	Картометрический	5.00	-
1660	505432.81	1256199.24	Картометрический	5.00	-
1661	505451.72	1256228.49	Картометрический	5.00	-
1662	505429.68	1256253.89	Картометрический	5.00	-
1663	505397.78	1256220.14	Картометрический	5.00	-
1664	505321.31	1256300.73	Картометрический	5.00	-
1665	505291.32	1256344.81	Картометрический	5.00	-
1666	505345.74	1256400.91	Картометрический	5.00	-

1	2	3	4	5	6
1667	505334.20	1256468.41	Картометрический	5.00	-
1668	505291.01	1256476.55	Картометрический	5.00	-
1669	505284.81	1256486.34	Картометрический	5.00	-
1670	505249.81	1256467.56	Картометрический	5.00	-
1671	505216.53	1256449.16	Картометрический	5.00	-
1672	505171.45	1256422.50	Картометрический	5.00	-
1673	505158.53	1256419.98	Картометрический	5.00	-
1674	505150.85	1256421.55	Картометрический	5.00	-
1675	505139.80	1256419.34	Картометрический	5.00	-
1676	505132.29	1256415.51	Картометрический	5.00	-
1677	505075.05	1256371.04	Картометрический	5.00	-
1678	505083.68	1256361.37	Картометрический	5.00	-
1679	505098.20	1256343.65	Картометрический	5.00	-
1680	505107.93	1256331.90	Картометрический	5.00	-
1681	505154.34	1256279.61	Картометрический	5.00	-
1682	505180.00	1256250.33	Картометрический	5.00	-
1683	505184.92	1256245.41	Картометрический	5.00	-
1684	505199.98	1256228.08	Картометрический	5.00	-
1685	505189.27	1256215.96	Картометрический	5.00	-
1686	505212.69	1256171.18	Картометрический	5.00	-
1687	505249.54	1256140.81	Картометрический	5.00	-
1688	505277.03	1256099.05	Картометрический	5.00	-
1689	505373.74	1255927.86	Аналитический	0.10	-
1690	505425.11	1255865.83	Картометрический	5.00	-
1691	505480.95	1255778.55	Картометрический	5.00	-
1692	505520.89	1255779.41	Картометрический	5.00	-
1693	505547.22	1255720.45	Картометрический	5.00	-
1694	505566.43	1255655.02	Картометрический	5.00	-
1695	505566.99	1255653.10	Картометрический	5.00	-
1696	505573.52	1255611.18	Картометрический	5.00	-
1697	505574.42	1255508.19	Картометрический	5.00	-
1698	505563.32	1255380.51	Картометрический	5.00	-
1699	505663.58	1255381.92	Картометрический	5.00	-
1700	505683.88	1255380.70	Картометрический	5.00	-
1701	505683.15	1255420.11	Картометрический	5.00	-
1702	505661.54	1255419.44	Картометрический	5.00	-
1703	505660.94	1255419.42	Картометрический	5.00	-
1704	505661.73	1255448.97	Картометрический	5.00	-
1705	505662.10	1255462.65	Картометрический	5.00	-
1706	505719.20	1255462.81	Картометрический	5.00	-
1707	505718.99	1255469.48	Картометрический	5.00	-
1708	505717.12	1255529.55	Картометрический	5.00	-
1709	505725.11	1255629.39	Картометрический	5.00	-
1710	505719.92	1255672.60	Картометрический	5.00	-
1711	505716.49	1255715.78	Картометрический	5.00	-
1712	505715.33	1255730.44	Картометрический	5.00	-
1713	505692.45	1255746.91	Картометрический	5.00	-
1714	505673.42	1255744.95	Картометрический	5.00	-

1	2	3	4	5	6
1715	505679.48	1255853.04	Картометрический	5.00	-
1716	505691.20	1255905.40	Картометрический	5.00	-
1717	505734.65	1255890.30	Картометрический	5.00	-
1718	505794.91	1255869.88	Картометрический	5.00	-
1719	505805.76	1255868.78	Картометрический	5.00	-
1720	505818.47	1255867.49	Картометрический	5.00	-
1721	505825.37	1255866.79	Картометрический	5.00	-
1722	505846.80	1255867.93	Картометрический	5.00	-
1723	505888.18	1255870.14	Картометрический	5.00	-
1724	505919.91	1255867.04	Картометрический	5.00	-
1725	505955.67	1255862.33	Картометрический	5.00	-
1726	505971.95	1255860.19	Картометрический	5.00	-
1727	505977.49	1255859.28	Картометрический	5.00	-
1728	506089.74	1255849.35	Картометрический	5.00	-
1729	506129.03	1255877.22	Картометрический	5.00	-
1594	506269.13	1255941.78	Картометрический	5.00	-
1730	504981.12	1257232.52	Картометрический	5.00	-
1731	504867.81	1257285.95	Аналитический	0.10	-
1732	504855.18	1257303.44	Картометрический	5.00	-
1733	504792.20	1257379.93	Картометрический	5.00	-
1734	504773.05	1257399.86	Картометрический	5.00	-
1735	504701.85	1257417.83	Картометрический	5.00	-
1736	504669.98	1257462.42	Аналитический	0.10	-
1737	504661.58	1257468.83	Аналитический	0.10	-
1738	504647.71	1257462.36	Аналитический	0.10	-
1739	504633.71	1257463.54	Аналитический	0.10	-
1740	504583.55	1257440.29	Картометрический	5.00	-
1741	504529.34	1257360.62	Картометрический	5.00	-
1742	504508.71	1257363.23	Картометрический	5.00	-
1743	504501.05	1257317.69	Картометрический	5.00	-
1744	504464.94	1257326.40	Картометрический	5.00	-
1745	504439.77	1257330.08	Картометрический	5.00	-
1746	504464.66	1257414.67	Картометрический	5.00	-
1747	504447.83	1257415.93	Картометрический	5.00	-
1748	504418.61	1257417.04	Картометрический	5.00	-
1749	504358.14	1257400.48	Картометрический	5.00	-
1750	504341.21	1257324.47	Картометрический	5.00	-
1751	504276.74	1257363.81	Картометрический	5.00	-
1752	504289.75	1257423.16	Картометрический	5.00	-
1753	504257.10	1257430.45	Картометрический	5.00	-
1754	504251.75	1257370.82	Картометрический	5.00	-
1755	504195.82	1257367.99	Картометрический	5.00	-
1756	504174.15	1257352.05	Картометрический	5.00	-
1757	504141.57	1257350.35	Картометрический	5.00	-
1758	504056.45	1257368.21	Картометрический	5.00	-
1759	504029.91	1257372.39	Картометрический	5.00	-
1760	504002.58	1257357.76	Картометрический	5.00	-

1	2	3	4	5	6
1761	503981.88	1257354.57	Картометрический	5.00	-
1762	503958.82	1257351.02	Картометрический	5.00	-
1763	503953.24	1257322.51	Картометрический	5.00	-
1764	503921.03	1257317.21	Картометрический	5.00	-
1765	503917.68	1257302.69	Картометрический	5.00	-
1766	503902.71	1257304.47	Картометрический	5.00	-
1767	503874.05	1257328.36	Картометрический	5.00	-
1768	503841.04	1257337.49	Картометрический	5.00	-
1769	503789.04	1257348.31	Картометрический	5.00	-
1770	503808.07	1257419.61	Картометрический	5.00	-
1771	503737.92	1257444.67	Картометрический	5.00	-
1772	503762.39	1257497.40	Картометрический	5.00	-
1773	503721.43	1257514.13	Картометрический	5.00	-
1774	503673.02	1257536.88	Картометрический	5.00	-
1775	503690.39	1257583.28	Картометрический	5.00	-
1776	503666.63	1257594.29	Картометрический	5.00	-
1777	503645.19	1257601.03	Картометрический	5.00	-
1778	503640.23	1257611.94	Картометрический	5.00	-
1779	503587.93	1257615.72	Картометрический	5.00	-
1780	503589.08	1257627.52	Картометрический	5.00	-
1781	503562.76	1257636.13	Картометрический	5.00	-
1782	503561.49	1257636.62	Картометрический	5.00	-
1783	503543.92	1257641.53	Картометрический	5.00	-
1784	503538.65	1257683.05	Картометрический	5.00	-
1785	503494.58	1257686.26	Картометрический	5.00	-
1786	503449.57	1257713.88	Картометрический	5.00	-
1787	503428.78	1257715.25	Картометрический	5.00	-
1788	503403.14	1257675.99	Картометрический	5.00	-
1789	503388.77	1257620.77	Картометрический	5.00	-
1790	503333.76	1257621.31	Картометрический	5.00	-
1791	503325.66	1257722.37	Картометрический	5.00	-
1792	503283.60	1257726.46	Картометрический	5.00	-
1793	503238.98	1257717.23	Картометрический	5.00	-
1794	503226.71	1257724.98	Картометрический	5.00	-
1795	503163.81	1257733.43	Картометрический	5.00	-
1796	503106.18	1257752.39	Картометрический	5.00	-
1797	503075.03	1257790.17	Картометрический	5.00	-
1798	503054.65	1257789.65	Картометрический	5.00	-
1799	503031.13	1257790.15	Картометрический	5.00	-
1800	503037.90	1257708.98	Картометрический	5.00	-
1801	503012.07	1257595.52	Картометрический	5.00	-
1802	502973.56	1257549.82	Картометрический	5.00	-
1803	502998.31	1257539.84	Картометрический	5.00	-
1804	503068.38	1257513.16	Картометрический	5.00	-
1805	503171.22	1257485.98	Картометрический	5.00	-
1806	503232.93	1257465.45	Картометрический	5.00	-
1807	503290.53	1257411.85	Картометрический	5.00	-
1808	503310.24	1257400.75	Картометрический	5.00	-

1	2	3	4	5	6
1809	503344.82	1257398.71	Картометрический	5.00	-
1810	503380.01	1257402.91	Картометрический	5.00	-
1811	503422.45	1257409.41	Картометрический	5.00	-
1812	503512.25	1257389.13	Картометрический	5.00	-
1813	503559.84	1257370.97	Картометрический	5.00	-
1814	503582.97	1257343.36	Картометрический	5.00	-
1815	503644.74	1257272.27	Картометрический	5.00	-
1816	503684.85	1257239.93	Картометрический	5.00	-
1817	503764.55	1257194.17	Картометрический	5.00	-
1818	503751.39	1257174.20	Картометрический	5.00	-
1819	503752.90	1257137.08	Картометрический	5.00	-
1820	503748.95	1257129.11	Картометрический	5.00	-
1821	503744.59	1257113.83	Картометрический	5.00	-
1822	503742.01	1257101.73	Картометрический	5.00	-
1823	503756.54	1257050.30	Картометрический	5.00	-
1824	503710.30	1256914.61	Картометрический	5.00	-
1825	503774.69	1256888.46	Картометрический	5.00	-
1826	503788.06	1256913.24	Картометрический	5.00	-
1827	503855.22	1256899.42	Картометрический	5.00	-
1828	503868.57	1256393.31	Картометрический	5.00	-
1829	503952.06	1256398.55	Картометрический	5.00	-
1830	504027.12	1256401.13	Картометрический	5.00	-
1831	504144.56	1256407.78	Картометрический	5.00	-
1832	504243.84	1256415.82	Картометрический	5.00	-
1833	504248.23	1256416.53	Картометрический	5.00	-
1834	504249.98	1256406.93	Картометрический	5.00	-
1835	504259.30	1256402.65	Картометрический	5.00	-
1836	504307.20	1256387.06	Картометрический	5.00	-
1837	504377.52	1256367.01	Аналитический	0.10	-
1838	504377.69	1256367.51	Картометрический	5.00	-
1839	504405.74	1256436.63	Аналитический	0.10	-
1840	504436.38	1256503.70	Аналитический	0.10	-
1841	504470.23	1256568.77	Аналитический	0.10	-
1842	504542.43	1256695.22	Аналитический	0.10	-
1843	504570.28	1256738.52	Аналитический	0.10	-
1844	504582.48	1256757.50	Аналитический	0.10	-
1845	504619.67	1256816.41	Аналитический	0.10	-
1846	504671.47	1256900.37	Аналитический	0.10	-
1847	504687.48	1256916.15	Аналитический	0.10	-
1848	504752.41	1256981.15	Аналитический	0.10	-
1849	504753.66	1256979.85	Аналитический	0.10	-
1850	504758.76	1256985.63	Картометрический	5.00	-
1851	504784.59	1257014.27	Картометрический	5.00	-
1852	504813.98	1257046.85	Картометрический	5.00	-
1853	504866.92	1257099.67	Картометрический	5.00	-
1854	504901.30	1257132.77	Картометрический	5.00	-
1855	504922.87	1257155.17	Картометрический	5.00	-
1856	504953.80	1257193.00	Картометрический	5.00	-

1	2	3	4	5	6
1730	504981.12	1257232.52	Картометрический	5.00	-
1857	505173.68	1257455.00	Картометрический	5.00	-
1858	505148.63	1257476.13	Картометрический	5.00	-
1859	505104.07	1257485.78	Картометрический	5.00	-
1860	505089.10	1257484.99	Картометрический	5.00	-
1861	505074.52	1257484.50	Картометрический	5.00	-
1862	505064.90	1257446.87	Картометрический	5.00	-
1863	504992.88	1257471.13	Картометрический	5.00	-
1864	504903.31	1257544.96	Картометрический	5.00	-
1865	504890.72	1257567.40	Картометрический	5.00	-
1866	504881.71	1257582.63	Картометрический	5.00	-
1867	504893.52	1257589.85	Картометрический	5.00	-
1868	504962.63	1257633.25	Картометрический	5.00	-
1869	505009.75	1257696.17	Картометрический	5.00	-
1870	505003.10	1257701.01	Картометрический	5.00	-
1871	504943.28	1257744.51	Картометрический	5.00	-
1872	504889.78	1257783.41	Картометрический	5.00	-
1873	504852.10	1257810.81	Картометрический	5.00	-
1874	504842.44	1257819.35	Картометрический	5.00	-
1875	504818.40	1257840.60	Картометрический	5.00	-
1876	504842.24	1257906.97	Картометрический	5.00	-
1877	504846.74	1257919.51	Картометрический	5.00	-
1878	504849.90	1257923.97	Картометрический	5.00	-
1879	504842.53	1257927.41	Картометрический	5.00	-
1880	504801.04	1257946.74	Картометрический	5.00	-
1881	504774.31	1257913.60	Картометрический	5.00	-
1882	504765.57	1257902.76	Картометрический	5.00	-
1883	504761.86	1257913.25	Картометрический	5.00	-
1884	504758.01	1257924.14	Картометрический	5.00	-
1885	504757.26	1257926.26	Картометрический	5.00	-
1886	504737.57	1257937.02	Картометрический	5.00	-
1887	504734.48	1257937.13	Картометрический	5.00	-
1888	504708.65	1257938.07	Картометрический	5.00	-
1889	504688.71	1257938.79	Картометрический	5.00	-
1890	504684.89	1257936.60	Картометрический	5.00	-
1891	504659.60	1257922.11	Картометрический	5.00	-
1892	504656.40	1257920.27	Картометрический	5.00	-
1893	504619.65	1257902.37	Картометрический	5.00	-
1894	504611.13	1257898.96	Картометрический	5.00	-
1895	504586.05	1257888.93	Картометрический	5.00	-
1896	504565.78	1257872.78	Картометрический	5.00	-
1897	504558.83	1257867.24	Картометрический	5.00	-
1898	504542.43	1257830.96	Картометрический	5.00	-
1899	504526.64	1257802.94	Картометрический	5.00	-
1900	504518.79	1257793.91	Картометрический	5.00	-
1901	504491.21	1257762.16	Картометрический	5.00	-
1902	504474.81	1257725.24	Картометрический	5.00	-

1	2	3	4	5	6
1903	504457.14	1257688.32	Картометрический	5.00	-
1904	504449.53	1257678.30	Картометрический	5.00	-
1905	504440.70	1257666.66	Картометрический	5.00	-
1906	504429.36	1257638.66	Картометрический	5.00	-
1907	504419.16	1257618.08	Картометрический	5.00	-
1908	504418.00	1257615.74	Картометрический	5.00	-
1909	504403.44	1257600.45	Картометрический	5.00	-
1910	504380.61	1257595.94	Картометрический	5.00	-
1911	504371.13	1257595.16	Картометрический	5.00	-
1912	504362.47	1257594.45	Картометрический	5.00	-
1913	504356.51	1257593.96	Картометрический	5.00	-
1914	504327.94	1257599.61	Картометрический	5.00	-
1915	504326.88	1257602.22	Картометрический	5.00	-
1916	504309.42	1257645.33	Картометрический	5.00	-
1917	504297.33	1257661.19	Картометрический	5.00	-
1918	504287.19	1257671.11	Картометрический	5.00	-
1919	504262.98	1257694.79	Картометрический	5.00	-
1920	504253.05	1257705.09	Картометрический	5.00	-
1921	504228.65	1257730.43	Картометрический	5.00	-
1922	504217.17	1257742.35	Картометрический	5.00	-
1923	504170.06	1257803.26	Картометрический	5.00	-
1924	504171.22	1257804.10	Картометрический	5.00	-
1925	504229.28	1257846.42	Картометрический	5.00	-
1926	504229.59	1257846.65	Картометрический	5.00	-
1927	504231.09	1257843.39	Картометрический	5.00	-
1928	504243.63	1257816.17	Картометрический	5.00	-
1929	504274.05	1257828.97	Картометрический	5.00	-
1930	504301.88	1257862.74	Картометрический	5.00	-
1931	504312.78	1257875.36	Картометрический	5.00	-
1932	504324.60	1257889.06	Картометрический	5.00	-
1933	504327.18	1257892.05	Картометрический	5.00	-
1934	504310.84	1257909.96	Картометрический	5.00	-
1935	504304.88	1257916.50	Картометрический	5.00	-
1936	504303.16	1257918.38	Картометрический	5.00	-
1937	504301.73	1257919.95	Картометрический	5.00	-
1938	504253.18	1257889.44	Картометрический	5.00	-
1939	504252.95	1257889.30	Картометрический	5.00	-
1940	504237.14	1257916.78	Картометрический	5.00	-
1941	504225.55	1257936.91	Картометрический	5.00	-
1942	504220.25	1257933.96	Картометрический	5.00	-
1943	504183.10	1257913.28	Картометрический	5.00	-
1944	504175.06	1257907.20	Картометрический	5.00	-
1945	504167.90	1257901.79	Картометрический	5.00	-
1946	504165.27	1257897.69	Картометрический	5.00	-
1947	504140.10	1257858.49	Картометрический	5.00	-
1948	504138.35	1257850.04	Картометрический	5.00	-
1949	504135.09	1257834.31	Картометрический	5.00	-
1950	504080.23	1257857.19	Картометрический	5.00	-

1	2	3	4	5	6
1951	504076.02	1257858.95	Картометрический	5.00	-
1952	504064.03	1257833.49	Картометрический	5.00	-
1953	504018.29	1257854.34	Картометрический	5.00	-
1954	503981.41	1257884.12	Картометрический	5.00	-
1955	503950.84	1257931.72	Картометрический	5.00	-
1956	503943.95	1257944.29	Картометрический	5.00	-
1957	503940.14	1257951.25	Картометрический	5.00	-
1958	503935.54	1257959.65	Картометрический	5.00	-
1959	503934.12	1257971.58	Картометрический	5.00	-
1960	503932.36	1257987.35	Картометрический	5.00	-
1961	503940.42	1258032.78	Картометрический	5.00	-
1962	503953.60	1258087.49	Картометрический	5.00	-
1963	503951.64	1258110.37	Картометрический	5.00	-
1964	503949.73	1258114.18	Картометрический	5.00	-
1965	503946.98	1258116.92	Картометрический	5.00	-
1966	503937.00	1258126.86	Картометрический	5.00	-
1967	503930.02	1258127.28	Картометрический	5.00	-
1968	503916.70	1258128.08	Картометрический	5.00	-
1969	503908.91	1258128.06	Картометрический	5.00	-
1970	503876.72	1258127.97	Картометрический	5.00	-
1971	503872.91	1258126.40	Картометрический	5.00	-
1972	503843.25	1258114.11	Картометрический	5.00	-
1973	503825.62	1258092.50	Картометрический	5.00	-
1974	503798.31	1257955.79	Картометрический	5.00	-
1975	503777.05	1257904.02	Картометрический	5.00	-
1976	503797.27	1257897.79	Картометрический	5.00	-
1977	503856.69	1257960.61	Картометрический	5.00	-
1978	503909.52	1257976.14	Картометрический	5.00	-
1979	503905.65	1257880.22	Картометрический	5.00	-
1980	503792.61	1257875.19	Картометрический	5.00	-
1981	503757.48	1257759.23	Картометрический	5.00	-
1982	503909.00	1257638.53	Картометрический	5.00	-
1983	503955.13	1257654.82	Картометрический	5.00	-
1984	503995.48	1257782.67	Картометрический	5.00	-
1985	504090.61	1257743.85	Картометрический	5.00	-
1986	504051.74	1257607.08	Картометрический	5.00	-
1987	504253.94	1257565.15	Картометрический	5.00	-
1988	504324.48	1257499.61	Картометрический	5.00	-
1989	504445.72	1257520.25	Картометрический	5.00	-
1990	504608.95	1257789.92	Картометрический	5.00	-
1991	504676.33	1257747.70	Картометрический	5.00	-
1992	504612.61	1257678.65	Картометрический	5.00	-
1993	504610.17	1257608.49	Картометрический	5.00	-
1994	504684.42	1257537.00	Картометрический	5.00	-
1995	504767.83	1257621.58	Картометрический	5.00	-
1996	504805.24	1257533.48	Картометрический	5.00	-
1997	504766.98	1257495.76	Картометрический	5.00	-
1998	504726.68	1257440.81	Картометрический	5.00	-

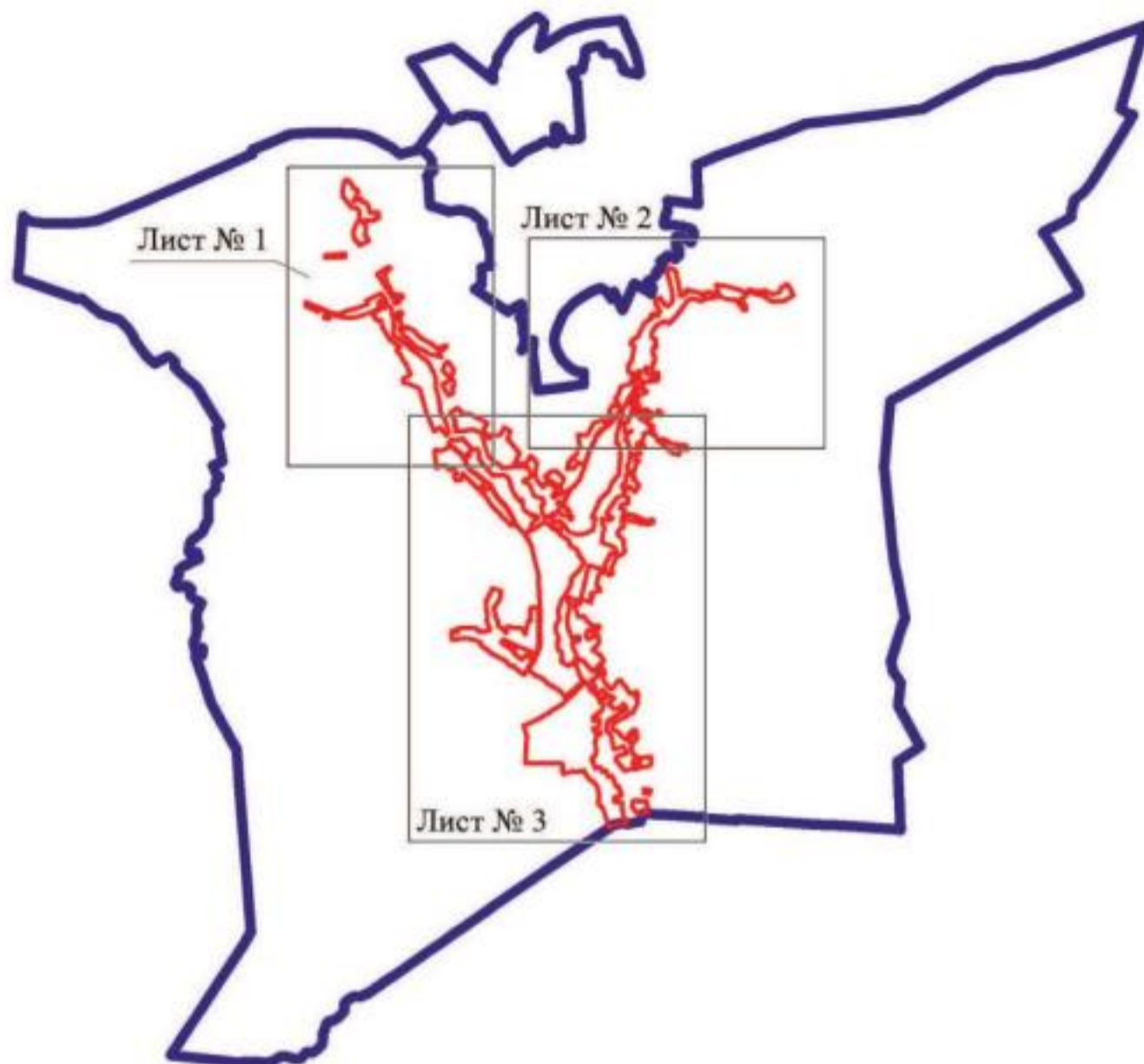
1	2	3	4	5	6
1999	504748.62	1257430.85	Картометрический	5.00	-
2000	504790.66	1257491.10	Картометрический	5.00	-
2001	504810.77	1257506.33	Картометрический	5.00	-
2002	504869.95	1257457.66	Картометрический	5.00	-
2003	504817.47	1257384.06	Картометрический	5.00	-
2004	504830.11	1257359.51	Картометрический	5.00	-
2005	504862.59	1257332.35	Картометрический	5.00	-
2006	504883.10	1257325.36	Картометрический	5.00	-
2007	504900.17	1257361.36	Картометрический	5.00	-
2008	504966.50	1257321.14	Картометрический	5.00	-
2009	505005.97	1257304.72	Картометрический	5.00	-
2010	505065.78	1257406.98	Картометрический	5.00	-
2011	505112.40	1257379.61	Аналитический	0.10	-
1857	505173.68	1257455.00	Картометрический	5.00	-
2012	503512.10	1258027.33	Картометрический	5.00	-
2013	503492.17	1258121.07	Картометрический	5.00	-
2014	503436.63	1258101.29	Картометрический	5.00	-
2015	503444.90	1258073.05	Картометрический	5.00	-
2016	503452.33	1258021.82	Картометрический	5.00	-
2012	503512.10	1258027.33	Картометрический	5.00	-
2017	503342.49	1257872.02	Картометрический	5.00	-
2018	503343.70	1257989.40	Картометрический	5.00	-
2019	503335.48	1258007.81	Картометрический	5.00	-
2020	503337.46	1258020.30	Картометрический	5.00	-
2021	503343.56	1258058.78	Картометрический	5.00	-
2022	503253.65	1258073.76	Картометрический	5.00	-
2023	503231.87	1258062.63	Картометрический	5.00	-
2024	503225.64	1258064.92	Картометрический	5.00	-
2025	503226.16	1258065.78	Картометрический	5.00	-
2026	503222.96	1258067.21	Картометрический	5.00	-
2027	503222.50	1258066.23	Картометрический	5.00	-
2028	503220.42	1258067.13	Картометрический	5.00	-
2029	503190.99	1258079.34	Картометрический	5.00	-
2030	503179.19	1258049.37	Картометрический	5.00	-
2031	503205.73	1258035.68	Картометрический	5.00	-
2032	503221.72	1258031.72	Картометрический	5.00	-
2033	503223.46	1258030.05	Картометрический	5.00	-
2034	503222.23	1258024.21	Картометрический	5.00	-
2035	503193.91	1258030.19	Картометрический	5.00	-
2036	503168.94	1258032.35	Картометрический	5.00	-
2037	503164.60	1257994.74	Аналитический	0.10	-
2038	503160.54	1257981.29	Картометрический	5.00	-
2039	503152.80	1257944.04	Картометрический	5.00	-
2040	503252.57	1257860.71	Аналитический	0.10	-
2041	503300.37	1257862.50	Аналитический	0.10	-
2017	503342.49	1257872.02	Картометрический	5.00	-

3. Сведения о характерных точках части (частей) границы объекта					
Обозначение характерных точек части границы	Координаты, м		Метод определения координат характерной точки	Средняя квадратическая погрешность положения характерной точки (Mt), м	Описание обозначения точки на местности (при наличии)
	X	Y			
1	2	3	4	5	6
Часть №					
-	-	-	-	-	-

Раздел 4

План границ объекта

Схема расположения листов плана границ объекта




Масштаб 1:100000

Используемые условные знаки и обозначения:

	границы территориальной зоны
	границы муниципального образования
	область и номер листа плана границ объекта

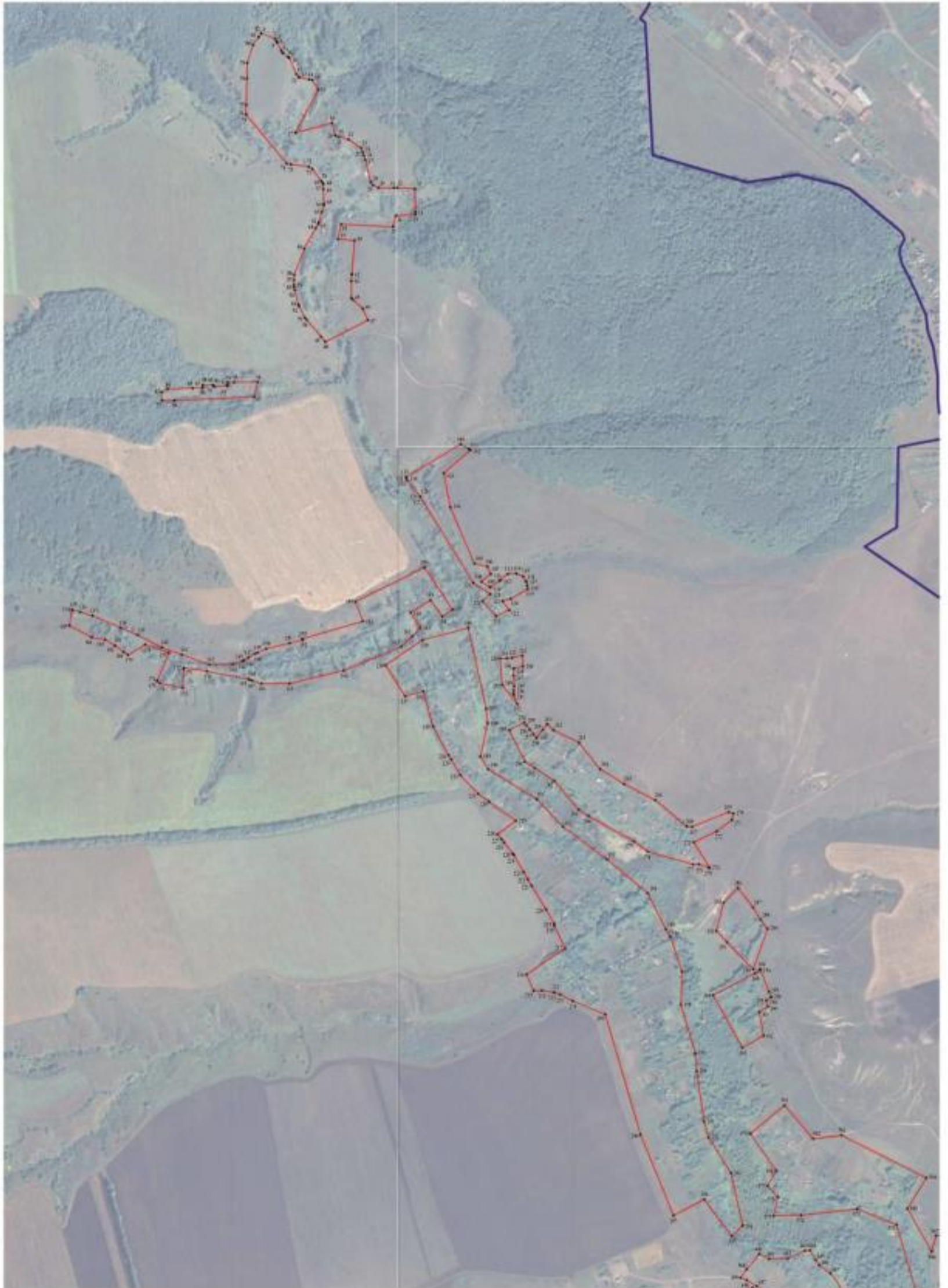
Заместитель руководителя БУВО «Нормативно-проектный центр»

Подпись  А.В. Ромашов Дата « 01 » февраля 2021 г.

Место для оттиска печати (при наличии) лица, составившего описание местоположения границ объекта





План границ области
Лист № 1



Нормативные условные знаки в обозначении:

- границы территориальной зоны
- границы муниципального образования
- 1 объект границ между границами территориальной зоны

Институт географии РАН и Геоинформационный центр

Подпись:  А.В. Романов Дата: 21.04.2021 г.
Место для печати:  Геоинформационный центр Института географии РАН

Масштаб 1:2000

Титульный лист
Лист № 1



- граница территории
- граница территории
- граница территории
- граница территории

Институт проектных и строительных услуг
 ООО «ИПСУ»
 111000, Москва, ул. Мухоморова, д. 10, стр. 1
 111000, Москва, ул. Мухоморова, д. 10, стр. 1
 111000, Москва, ул. Мухоморова, д. 10, стр. 1

Масштаб 1:5000

Каналы и каналы
№ 101



Каналы и каналы
 Каналы и каналы
 Каналы и каналы
 Каналы и каналы

Каналы и каналы
 Каналы и каналы
 Каналы и каналы
 Каналы и каналы

Масштаб 1:1000

ОПИСАНИЕ МЕСТОПОЛОЖЕНИЯ ГРАНИЦ

Общественно-деловая зона села Верхнее Турово – ОД/1

(наименование объекта, местоположение границ которого описано
(далее - объект))

Раздел 1

Сведения об объекте		
№ п/п	Характеристики объекта	Описание характеристик
1	2	3
1	Местоположение объекта	Воронежская область, Нижнедевицкий муниципальный район, Верхнетуровское сельское поселение, село Верхнее Турово
2	Площадь объекта \pm величина погрешности определения площади ($P \pm \Delta P$)	64980 +/- 4461 м ²
3	Иные характеристики объекта	-

Раздел 2

Сведения о местоположении границ объекта					
1. Система координат: МСК - 36, зона 1					
2. Сведения о характерных точках границ объекта					
Обозначение характерных точек границ	Координаты, м		Метод определения координат характерной точки	Средняя квадратическая погрешность положения характерной точки (M _t), м	Описание обозначения точки на местности (при наличии)
	X	Y			
1	2	3	4	5	6
1	510052.57	1258210.47	Картометрический	5.00	-
2	510030.86	1258226.75	Картометрический	5.00	-
3	510015.30	1258204.49	Картометрический	5.00	-
4	510035.25	1258186.86	Картометрический	5.00	-
1	510052.57	1258210.47	Картометрический	5.00	-
5	508639.85	1257549.09	Картометрический	5.00	-
6	508617.22	1257593.64	Картометрический	5.00	-
7	508606.39	1257608.48	Аналитический	0.10	-
8	508593.27	1257597.18	Картометрический	5.00	-
9	508550.53	1257555.60	Картометрический	5.00	-
10	508550.96	1257554.95	Картометрический	5.00	-
11	508555.01	1257550.14	Картометрический	5.00	-
12	508559.21	1257544.39	Картометрический	5.00	-
13	508563.19	1257539.17	Картометрический	5.00	-
14	508566.55	1257531.24	Картометрический	5.00	-
15	508569.66	1257525.28	Картометрический	5.00	-
16	508576.97	1257512.79	Картометрический	5.00	-
17	508585.90	1257501.52	Картометрический	5.00	-
5	508639.85	1257549.09	Картометрический	5.00	-
18	508655.84	1258049.59	Картометрический	5.00	-
19	508603.12	1258103.20	Картометрический	5.00	-
20	508592.09	1258093.03	Картометрический	5.00	-
21	508567.60	1258063.05	Картометрический	5.00	-
22	508570.34	1258052.87	Картометрический	5.00	-
23	508605.52	1257997.79	Картометрический	5.00	-
24	508605.81	1257997.94	Картометрический	5.00	-
25	508638.09	1258032.32	Картометрический	5.00	-
18	508655.84	1258049.59	Картометрический	5.00	-
26	508584.06	1258100.48	Картометрический	5.00	-
27	508545.59	1258143.01	Картометрический	5.00	-
28	508524.10	1258126.35	Картометрический	5.00	-
29	508504.17	1258108.69	Аналитический	0.10	-

1	2	3	4	5	6
30	508519.69	1258096.69	Аналитический	0.10	-
31	508514.55	1258090.49	Аналитический	0.10	-
32	508538.06	1258071.12	Аналитический	0.10	-
33	508541.23	1258068.43	Аналитический	0.10	-
34	508552.71	1258067.36	Картометрический	5.00	-
26	508584.06	1258100.48	Картометрический	5.00	-
35	507970.75	1256895.66	Картометрический	5.00	-
36	507965.32	1256907.38	Картометрический	5.00	-
37	507966.26	1256913.57	Картометрический	5.00	-
38	507965.52	1256914.45	Картометрический	5.00	-
39	507941.18	1256942.30	Картометрический	5.00	-
40	507938.92	1256944.99	Картометрический	5.00	-
41	507916.80	1256967.47	Картометрический	5.00	-
42	507906.39	1256965.42	Картометрический	5.00	-
43	507901.73	1256974.57	Картометрический	5.00	-
44	507902.81	1256980.05	Картометрический	5.00	-
45	507903.96	1256982.78	Картометрический	5.00	-
46	507907.86	1256988.92	Картометрический	5.00	-
47	507933.33	1257009.11	Картометрический	5.00	-
48	507923.44	1257024.26	Картометрический	5.00	-
49	507914.86	1257034.20	Картометрический	5.00	-
50	507888.43	1257011.26	Картометрический	5.00	-
51	507860.18	1256986.74	Картометрический	5.00	-
52	507858.08	1256984.91	Картометрический	5.00	-
53	507823.09	1256954.53	Аналитический	0.10	-
54	507788.08	1256924.15	Аналитический	0.10	-
55	507815.79	1256892.56	Аналитический	0.10	-
56	507845.12	1256859.12	Картометрический	5.00	-
57	507876.39	1256818.20	Картометрический	5.00	-
58	507921.90	1256858.13	Картометрический	5.00	-
59	507944.32	1256876.68	Картометрический	5.00	-
60	507947.82	1256879.00	Картометрический	5.00	-
61	507963.83	1256888.80	Картометрический	5.00	-
35	507970.75	1256895.66	Картометрический	5.00	-
62	507575.81	1256790.84	Картометрический	5.00	-
63	507553.61	1256818.26	Картометрический	5.00	-
64	507514.68	1256788.79	Картометрический	5.00	-
65	507540.49	1256763.92	Картометрический	5.00	-
62	507575.81	1256790.84	Картометрический	5.00	-
66	507462.99	1256846.75	Картометрический	5.00	-
67	507433.70	1256899.61	Картометрический	5.00	-
68	507403.89	1256884.56	Картометрический	5.00	-
69	507406.61	1256879.62	Картометрический	5.00	-
70	507409.57	1256873.26	Картометрический	5.00	-
71	507435.93	1256830.82	Картометрический	5.00	-

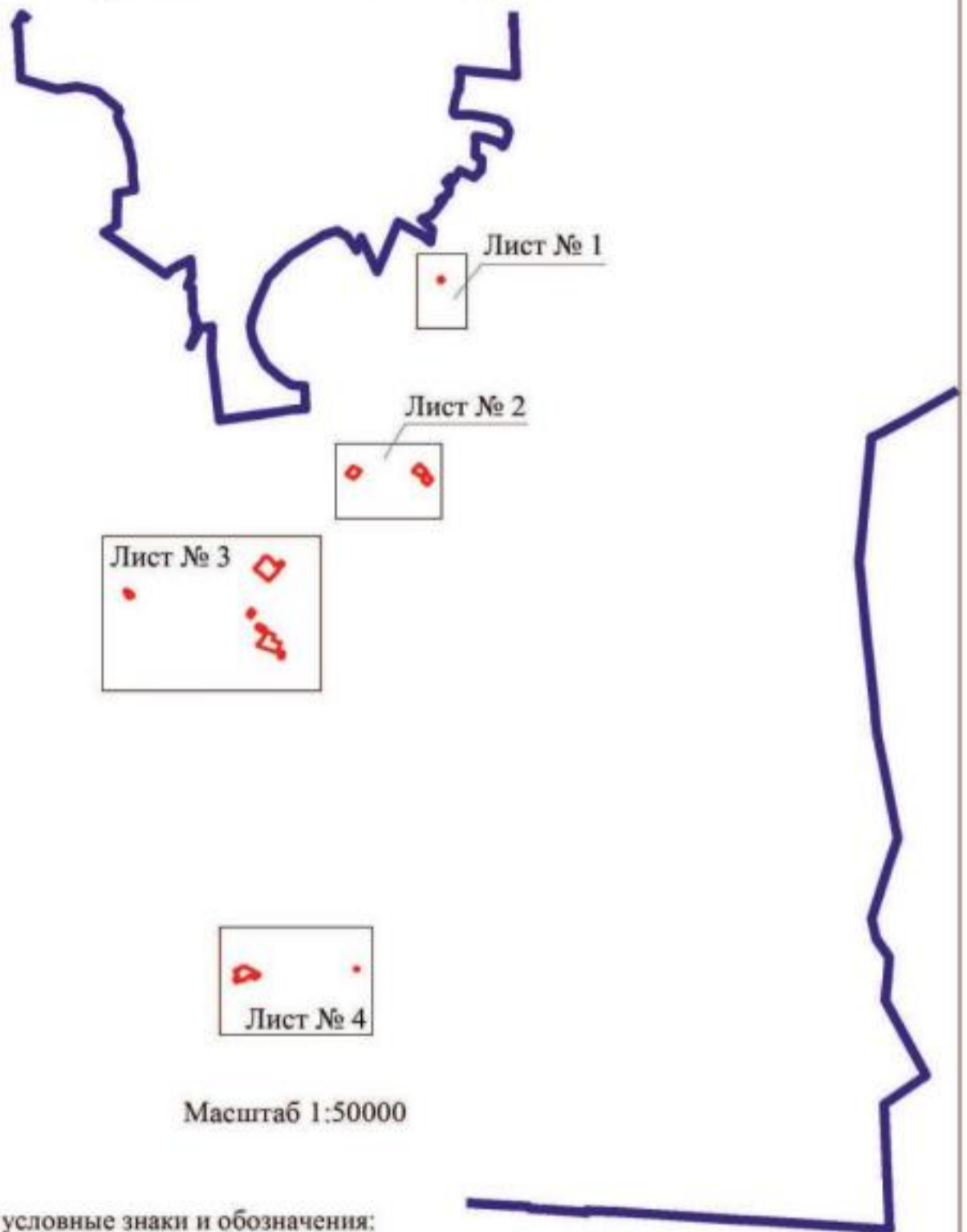
1	2	3	4	5	6
66	507462.99	1256846.75	Картометрический	5.00	-
72	507407.54	1256904.94	Картометрический	5.00	-
73	507380.49	1256964.16	Картометрический	5.00	-
74	507346.12	1256949.92	Картометрический	5.00	-
75	507337.44	1256981.29	Картометрический	5.00	-
76	507325.32	1257009.15	Картометрический	5.00	-
77	507294.47	1256999.29	Картометрический	5.00	-
78	507283.17	1256996.28	Картометрический	5.00	-
79	507270.30	1256991.84	Картометрический	5.00	-
80	507252.84	1257038.50	Картометрический	5.00	-
81	507239.41	1257035.92	Картометрический	5.00	-
82	507208.85	1257025.42	Картометрический	5.00	-
83	507219.02	1256996.35	Картометрический	5.00	-
84	507248.33	1257003.96	Картометрический	5.00	-
85	507303.23	1256842.59	Картометрический	5.00	-
86	507307.22	1256839.82	Картометрический	5.00	-
87	507312.31	1256837.61	Картометрический	5.00	-
88	507336.07	1256865.57	Картометрический	5.00	-
89	507351.00	1256875.05	Картометрический	5.00	-
90	507377.69	1256890.76	Картометрический	5.00	-
72	507407.54	1256904.94	Картометрический	5.00	-
91	507721.85	1255861.52	Картометрический	5.00	-
92	507711.95	1255880.79	Картометрический	5.00	-
93	507702.92	1255891.44	Картометрический	5.00	-
94	507692.10	1255902.42	Картометрический	5.00	-
95	507675.67	1255914.26	Картометрический	5.00	-
96	507659.24	1255880.57	Картометрический	5.00	-
97	507710.17	1255846.66	Картометрический	5.00	-
91	507721.85	1255861.52	Картометрический	5.00	-
98	504875.24	1256668.13	Картометрический	5.00	-
99	504888.83	1256685.21	Картометрический	5.00	-
100	504878.99	1256695.82	Картометрический	5.00	-
101	504909.22	1256727.02	Картометрический	5.00	-
102	504904.56	1256733.19	Картометрический	5.00	-
103	504908.80	1256740.10	Аналитический	0.30	-
104	504909.89	1256743.85	Картометрический	5.00	-
105	504906.13	1256751.77	Картометрический	5.00	-
106	504895.07	1256773.05	Картометрический	5.00	-
107	504875.08	1256811.76	Картометрический	5.00	-
108	504871.34	1256810.10	Картометрический	5.00	-
109	504867.26	1256806.77	Картометрический	5.00	-
110	504861.17	1256813.51	Картометрический	5.00	-
111	504865.59	1256820.17	Картометрический	5.00	-
112	504865.76	1256825.75	Картометрический	5.00	-
113	504845.93	1256853.55	Картометрический	5.00	-

1	2	3	4	5	6
114	504831.00	1256832.31	Картометрический	5.00	-
115	504816.88	1256815.23	Картометрический	5.00	-
116	504848.40	1256788.60	Картометрический	5.00	-
117	504826.00	1256761.50	Картометрический	5.00	-
118	504800.80	1256724.80	Картометрический	5.00	-
119	504814.78	1256713.59	Картометрический	5.00	-
120	504799.49	1256693.99	Картометрический	5.00	-
121	504791.30	1256681.80	Картометрический	5.00	-
122	504817.43	1256663.68	Картометрический	5.00	-
123	504826.17	1256675.00	Картометрический	5.00	-
124	504840.46	1256693.05	Картометрический	5.00	-
125	504849.90	1256685.50	Картометрический	5.00	-
98	504875.24	1256668.13	Картометрический	5.00	-
126	504902.83	1257575.52	Картометрический	5.00	-
127	504893.52	1257589.85	Картометрический	5.00	-
128	504881.71	1257582.63	Картометрический	5.00	-
129	504890.72	1257567.40	Картометрический	5.00	-
126	504902.83	1257575.52	Картометрический	5.00	-
3. Сведения о характерных точках части (частей) границы объекта					
Обозначение характерных точек части границы	Координаты, м		Метод определения координат характерной точки	Средняя квадратическая погрешность положения характерной точки (Mt), м	Описание обозначения точки на местности (при наличии)
	X	Y			
1	2	3	4	5	6
Часть №					
-	-	-	-	-	-

Раздел 4



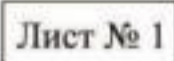
План границ объекта

Схема расположения листов плана границ объекта




Масштаб 1:50000

Используемые условные знаки и обозначения:

	границы территориальной зоны
	границы муниципального образования
	область и номер листа плана границ объекта

Заместитель руководителя БУВО «Нормативно-проектный центр»

Подпись  А.В. Ромашов Дата « 01 » февраля 2021 г.

Место для оттиска печати (при наличии) лица, составившего описание местоположения границ объекта



План границ объекта

Лист № 1




Масштаб 1:2000

Используемые условные знаки и обозначения:




границы территориальной зоны



характерная точка границ территориальной зоны

Заместитель руководителя БУВО «Нормативно-проектный центр»

Подпись  А.В. Ромашов Дата « 01 » февраля 2021 г.

Место для оттиска печати (при наличии) лица, составившего описание местоположения границ объекта



План границ объекта

Лист № 2



Используемые условные знаки и обозначения:

— граница территориальной зоны

• 5 — характерная точка границ территориальной зоны

Заместитель руководителя БУВО «Нормативно-проектный центр»

Подпись: *А.В. Ромашов* Дата « 01 » февраля 2021 г.

Место для оттиска печати (при наличии) лица, составившего описание местоположенной границ объекта



Масштаб 1:2000

План земельного участка
Лист № 1



Изображены: граница земельного участка
 граница территориальной зоны
 граница кадастрового квартала

Институт географии РАН
 Планы земельных участков
 Москва, Ленинский проспект, д. 11, стр. 1
 119891

Масштаб 1:2000



Исключены условные знаки и обозначения:
 — граница территориальной зоны
 ● №

Заместитель руководителя БУИО «Нормативно-проектный центр»
 Подпись: А.В. Роговских Дата: 01.08.2021 г.
 Место для отлова печати (без подписи) или, если имеется, оттиск многокопированной печати области

ОПИСАНИЕ МЕСТОПОЛОЖЕНИЯ ГРАНИЦ

Производственная зона села Верхнее Турово – П1/1

(наименование объекта, местоположение границ которого описано
(далее - объект))

Раздел 1

Сведения об объекте		
№ п/п	Характеристики объекта	Описание характеристик
1	2	3
1	Местоположение объекта	Воронежская область, Нижнедевицкий муниципальный район, Верхнетуровское сельское поселение, село Верхнее Турово
2	Площадь объекта \pm величина погрешности определения площади ($P \pm \Delta P$)	79051 +/- 4920 м ²
3	Иные характеристики объекта	-

Раздел 2

Сведения о местоположении границ объекта					
1. Система координат: МСК - 36, зона 1					
2. Сведения о характерных точках границ объекта					
Обозначение характерных точек границ	Координаты, м		Метод определения координат характерной точки	Средняя квадратическая погрешность положения характерной точки (Mt), м	Описание обозначения точки на местности (при наличии)
	X	Y			
1	2	3	4	5	6
1	508943.16	1258257.69	Картометрический	5.00	-
2	508941.47	1258260.53	Картометрический	5.00	-
3	508907.27	1258317.90	Картометрический	5.00	-
4	508890.40	1258347.63	Картометрический	5.00	-
5	508884.52	1258357.99	Картометрический	5.00	-
6	508883.54	1258359.73	Картометрический	5.00	-
7	508972.42	1258418.54	Картометрический	5.00	-
8	509044.35	1258466.14	Картометрический	5.00	-
9	509052.40	1258500.62	Картометрический	5.00	-
10	509068.59	1258569.91	Картометрический	5.00	-
11	509028.98	1258612.29	Картометрический	5.00	-
12	509030.89	1258614.92	Картометрический	5.00	-
13	508790.13	1258468.74	Картометрический	5.00	-
14	508804.57	1258430.81	Картометрический	5.00	-
15	508810.15	1258389.84	Картометрический	5.00	-
16	508809.36	1258341.25	Картометрический	5.00	-
17	508794.89	1258304.42	Картометрический	5.00	-
18	508754.51	1258252.30	Картометрический	5.00	-
19	508705.55	1258195.12	Картометрический	5.00	-
20	508655.77	1258151.80	Картометрический	5.00	-
21	508737.89	1258049.64	Картометрический	5.00	-
22	508751.67	1258065.92	Картометрический	5.00	-
23	508752.54	1258066.81	Картометрический	5.00	-
24	508872.29	1258186.72	Аналитический	2.50	-
25	508941.18	1258255.72	Картометрический	5.00	-
1	508943.16	1258257.69	Картометрический	5.00	-
3. Сведения о характерных точках части (частей) границы объекта					
Обозначение характерных точек части границы	Координаты, м		Метод определения координат характерной точки	Средняя квадратическая погрешность положения характерной точки (Mt), м	Описание обозначения точки на местности (при наличии)
	X	Y			
1	2	3	4	5	6
Часть №					
-	-	-	-	-	-

Раздел 4
План границ объекта



Используемые условные знаки и обозначения:

— границы территориальной зоны

• 1 — характерная точка границ территориальной зоны

Заместитель руководителя БУЮ «Нормативно-проектный центр»

Подпись: *А.В. Ромашов* Дата « 01 » февраля 2021 г.

Место для оттиска печати (буки и латиница) лая, составившего описание местоположения границ объекта



Масштаб 1:2000

ОПИСАНИЕ МЕСТОПОЛОЖЕНИЯ ГРАНИЦ

Зона улиц, дорог, инженерной и транспортной инфраструктуры
села Верхнее Турово – ИТ1/1

(наименование объекта, местоположение границ которого описано
(далее - объект)

Раздел 1

Сведения об объекте		
№ п/п	Характеристики объекта	Описание характеристик
1	2	3
1	Местоположение объекта	Воронежская область, Нижнедевицкий муниципальный район, Верхнетуровское сельское поселение, село Верхнее Турово
2	Площадь объекта \pm величина погрешности определения площади ($P \pm \Delta P$)	163350 +/- 7073 м ²
3	Иные характеристики объекта	-

Раздел 2

Сведения о местоположении границ объекта					
1. Система координат: МСК - 36, зона 1					
2. Сведения о характерных точках границ объекта					
Обозначение характерных точек границ	Координаты, м		Метод определения координат характерной точки	Средняя квадратическая погрешность положения характерной точки (Mt), м	Описание обозначения точки на местности (при наличии)
	X	Y			
1	2	3	4	5	6
1	510440.93	1258991.70	Аналитический	0.10	-
2	510445.95	1259015.85	Аналитический	0.10	-
3	510445.91	1259016.41	Картометрический	5.00	-
4	510412.26	1259026.84	Картометрический	5.00	-
5	510290.84	1259065.66	Картометрический	5.00	-
6	510292.15	1259063.75	Аналитический	0.10	-
7	510287.76	1259043.41	Аналитический	0.10	-
8	510314.98	1259029.50	Картометрический	5.00	-
1	510440.93	1258991.70	Аналитический	0.10	-
9	508283.99	1254941.84	Картометрический	5.00	-
10	508287.97	1254954.61	Картометрический	5.00	-
11	508284.10	1254961.02	Картометрический	5.00	-
12	508271.53	1254985.31	Картометрический	5.00	-
13	508262.68	1255008.68	Картометрический	5.00	-
14	508254.25	1255038.53	Картометрический	5.00	-
15	508246.99	1255067.22	Картометрический	5.00	-
16	508243.17	1255089.29	Картометрический	5.00	-
17	508242.84	1255114.27	Картометрический	5.00	-
18	508246.04	1255140.96	Картометрический	5.00	-
19	508250.81	1255174.03	Картометрический	5.00	-
20	508254.40	1255209.05	Картометрический	5.00	-
21	508256.28	1255229.32	Картометрический	5.00	-
22	508257.14	1255255.70	Картометрический	5.00	-
23	508256.11	1255282.21	Картометрический	5.00	-
24	508254.15	1255304.85	Картометрический	5.00	-
25	508253.86	1255308.15	Картометрический	5.00	-
26	508249.64	1255329.27	Картометрический	5.00	-
27	508242.52	1255347.77	Картометрический	5.00	-
28	508225.21	1255376.85	Картометрический	5.00	-
29	508207.73	1255403.07	Картометрический	5.00	-
30	508185.47	1255434.24	Картометрический	5.00	-
31	508162.19	1255463.33	Картометрический	5.00	-
32	508131.74	1255499.77	Картометрический	5.00	-
33	508115.23	1255516.80	Картометрический	5.00	-

1	2	3	4	5	6
34	508097.93	1255530.95	Картометрический	5.00	-
35	508080.47	1255542.13	Картометрический	5.00	-
36	508058.82	1255553.38	Картометрический	5.00	-
37	508035.63	1255563.35	Картометрический	5.00	-
38	508007.98	1255575.13	Картометрический	5.00	-
39	507976.18	1255587.20	Картометрический	5.00	-
40	507954.01	1255597.13	Картометрический	5.00	-
41	507933.20	1255612.64	Картометрический	5.00	-
42	507918.00	1255626.67	Картометрический	5.00	-
43	507896.77	1255648.75	Картометрический	5.00	-
44	507877.56	1255671.49	Картометрический	5.00	-
45	507862.18	1255692.11	Картометрический	5.00	-
46	507843.35	1255718.24	Картометрический	5.00	-
47	507823.65	1255747.19	Картометрический	5.00	-
48	507802.69	1255771.58	Картометрический	5.00	-
49	507787.77	1255788.89	Картометрический	5.00	-
50	507759.95	1255823.64	Картометрический	5.00	-
51	507744.79	1255844.03	Картометрический	5.00	-
52	507730.53	1255866.50	Картометрический	5.00	-
53	507720.33	1255886.39	Картометрический	5.00	-
54	507710.30	1255898.20	Картометрический	5.00	-
55	507698.64	1255910.04	Картометрический	5.00	-
56	507681.03	1255922.72	Картометрический	5.00	-
57	507663.51	1255932.43	Картометрический	5.00	-
58	507644.93	1255941.99	Картометрический	5.00	-
59	507625.24	1255949.06	Картометрический	5.00	-
60	507608.67	1255955.26	Картометрический	5.00	-
61	507594.47	1255962.44	Картометрический	5.00	-
62	507573.32	1255977.89	Картометрический	5.00	-
63	507548.57	1255995.51	Картометрический	5.00	-
64	507517.27	1256021.05	Картометрический	5.00	-
65	507480.23	1256053.67	Картометрический	5.00	-
66	507430.65	1256097.82	Картометрический	5.00	-
67	507385.49	1256135.62	Картометрический	5.00	-
68	507363.21	1256151.47	Картометрический	5.00	-
69	507316.77	1256180.84	Картометрический	5.00	-
70	507264.66	1256209.51	Картометрический	5.00	-
71	507223.59	1256229.25	Картометрический	5.00	-
72	507144.57	1256268.53	Картометрический	5.00	-
73	507126.98	1256281.51	Картометрический	5.00	-
74	507090.75	1256309.37	Картометрический	5.00	-
75	507054.98	1256339.26	Картометрический	5.00	-
76	507040.89	1256351.93	Картометрический	5.00	-
77	507038.22	1256355.18	Картометрический	5.00	-
78	507036.64	1256362.51	Картометрический	5.00	-
79	507036.81	1256371.17	Картометрический	5.00	-
80	507053.33	1256419.00	Картометрический	5.00	-
81	507065.97	1256447.47	Картометрический	5.00	-

1	2	3	4	5	6
82	507079.04	1256471.73	Картометрический	5.00	-
83	507107.17	1256519.25	Картометрический	5.00	-
84	507146.21	1256575.44	Картометрический	5.00	-
85	507166.18	1256600.44	Картометрический	5.00	-
86	507184.01	1256622.19	Картометрический	5.00	-
87	507212.39	1256650.35	Картометрический	5.00	-
88	507232.62	1256672.18	Картометрический	5.00	-
89	507251.91	1256701.29	Картометрический	5.00	-
90	507291.85	1256771.52	Картометрический	5.00	-
91	507319.64	1256818.03	Картометрический	5.00	-
92	507348.07	1256851.87	Картометрический	5.00	-
93	507360.40	1256859.69	Картометрический	5.00	-
94	507385.60	1256875.37	Картометрический	5.00	-
95	507403.89	1256884.56	Картометрический	5.00	-
96	507433.70	1256899.61	Картометрический	5.00	-
97	507442.66	1256904.15	Аналитический	0.10	-
98	507455.27	1256911.37	Аналитический	0.10	-
99	507501.53	1256934.58	Картометрический	5.00	-
100	507561.26	1256963.70	Картометрический	5.00	-
101	507595.80	1256979.08	Картометрический	5.00	-
102	507615.39	1256984.68	Картометрический	5.00	-
103	507615.19	1256974.09	Картометрический	5.00	-
104	507602.75	1256931.65	Картометрический	5.00	-
105	507594.77	1256922.29	Картометрический	5.00	-
106	507611.07	1256891.06	Картометрический	5.00	-
107	507622.53	1256870.83	Картометрический	5.00	-
108	507638.52	1256855.72	Картометрический	5.00	-
109	507661.39	1256868.51	Картометрический	5.00	-
110	507710.28	1256897.61	Картометрический	5.00	-
111	507661.05	1256981.15	Картометрический	5.00	-
112	507667.82	1256996.62	Картометрический	5.00	-
113	507657.58	1257007.38	Картометрический	5.00	-
114	507661.86	1257023.22	Картометрический	5.00	-
115	507676.11	1257041.00	Картометрический	5.00	-
116	507676.22	1257041.30	Картометрический	5.00	-
117	507698.19	1257062.11	Картометрический	5.00	-
118	507731.18	1257090.47	Картометрический	5.00	-
119	507762.71	1257112.44	Картометрический	5.00	-
120	507799.36	1257132.10	Картометрический	5.00	-
121	507829.25	1257143.44	Картометрический	5.00	-
122	507836.38	1257146.36	Картометрический	5.00	-
123	507894.72	1257167.43	Картометрический	5.00	-
124	507933.75	1257182.04	Картометрический	5.00	-
125	507941.35	1257184.81	Картометрический	5.00	-
126	507955.19	1257186.25	Картометрический	5.00	-
127	507967.29	1257194.91	Картометрический	5.00	-
128	507986.47	1257203.36	Картометрический	5.00	-
129	508088.50	1257241.75	Картометрический	5.00	-

1	2	3	4	5	6
130	508148.67	1257263.16	Картометрический	5.00	-
131	508193.41	1257284.98	Картометрический	5.00	-
132	508251.00	1257315.22	Картометрический	5.00	-
133	508277.14	1257328.18	Картометрический	5.00	-
134	508316.12	1257342.91	Картометрический	5.00	-
135	508366.74	1257362.63	Картометрический	5.00	-
136	508385.67	1257375.26	Картометрический	5.00	-
137	508411.92	1257399.85	Картометрический	5.00	-
138	508444.93	1257432.74	Картометрический	5.00	-
139	508461.98	1257451.20	Картометрический	5.00	-
140	508493.79	1257489.33	Картометрический	5.00	-
141	508503.57	1257502.83	Картометрический	5.00	-
142	508512.77	1257514.02	Картометрический	5.00	-
143	508534.79	1257540.31	Картометрический	5.00	-
144	508550.53	1257555.60	Картометрический	5.00	-
145	508593.27	1257597.18	Картометрический	5.00	-
146	508606.39	1257608.48	Аналитический	0.10	-
147	508620.13	1257620.32	Аналитический	0.10	-
148	508626.65	1257625.95	Аналитический	0.10	-
149	508633.17	1257631.57	Аналитический	0.10	-
150	508639.69	1257637.19	Аналитический	0.10	-
151	508639.89	1257637.25	Картометрический	5.00	-
152	508657.25	1257652.20	Картометрический	5.00	-
153	508662.38	1257656.69	Картометрический	5.00	-
154	508665.48	1257659.67	Картометрический	5.00	-
155	508736.74	1257730.34	Картометрический	5.00	-
156	508819.97	1257785.59	Картометрический	5.00	-
157	508828.66	1257788.83	Картометрический	5.00	-
158	508833.08	1257790.16	Картометрический	5.00	-
159	508833.82	1257802.39	Картометрический	5.00	-
160	508828.96	1257804.01	Картометрический	5.00	-
161	508820.27	1257809.02	Картометрический	5.00	-
162	508816.43	1257820.94	Картометрический	5.00	-
163	508814.96	1257829.77	Картометрический	5.00	-
164	508810.54	1257837.14	Картометрический	5.00	-
165	508805.93	1257848.34	Картометрический	5.00	-
166	508788.46	1257875.70	Картометрический	5.00	-
167	508768.33	1257893.01	Картометрический	5.00	-
168	508742.75	1257902.59	Картометрический	5.00	-
169	508702.78	1257913.57	Картометрический	5.00	-
170	508677.40	1257928.73	Картометрический	5.00	-
171	508659.68	1257938.84	Картометрический	5.00	-
172	508650.95	1257947.68	Картометрический	5.00	-
173	508633.66	1257965.16	Картометрический	5.00	-
174	508624.02	1257974.89	Картометрический	5.00	-
175	508606.00	1257997.03	Картометрический	5.00	-
176	508605.52	1257997.79	Картометрический	5.00	-
177	508570.34	1258052.87	Картометрический	5.00	-

1	2	3	4	5	6
178	508567.60	1258063.05	Картометрический	5.00	-
179	508592.09	1258093.03	Картометрический	5.00	-
180	508603.12	1258103.20	Картометрический	5.00	-
181	508655.77	1258151.80	Картометрический	5.00	-
182	508705.55	1258195.12	Картометрический	5.00	-
183	508754.51	1258252.30	Картометрический	5.00	-
184	508794.89	1258304.42	Картометрический	5.00	-
185	508809.36	1258341.25	Картометрический	5.00	-
186	508810.15	1258389.84	Картометрический	5.00	-
187	508804.57	1258430.81	Картометрический	5.00	-
188	508790.13	1258468.74	Картометрический	5.00	-
189	508772.15	1258509.02	Картометрический	5.00	-
190	508778.19	1258515.95	Картометрический	5.00	-
191	508775.10	1258524.93	Картометрический	5.00	-
192	508764.64	1258526.11	Картометрический	5.00	-
193	508748.68	1258562.63	Картометрический	5.00	-
194	508689.66	1258693.02	Картометрический	5.00	-
195	508635.54	1258807.97	Картометрический	5.00	-
196	508609.37	1258849.51	Картометрический	5.00	-
197	508612.50	1258869.30	Картометрический	5.00	-
198	508610.26	1258871.24	Картометрический	5.00	-
199	508605.47	1258861.43	Картометрический	5.00	-
200	508594.16	1258877.12	Картометрический	5.00	-
201	508535.09	1258959.07	Аналитический	0.20	-
202	508526.54	1258955.37	Аналитический	0.20	-
203	508519.99	1258952.53	Аналитический	0.10	-
204	508575.79	1258869.69	Аналитический	0.10	-
205	508619.70	1258799.35	Картометрический	5.00	-
206	508673.32	1258685.48	Картометрический	5.00	-
207	508710.10	1258606.12	Картометрический	5.00	-
208	508703.18	1258605.53	Картометрический	5.00	-
209	508699.64	1258592.71	Картометрический	5.00	-
210	508708.04	1258589.32	Картометрический	5.00	-
211	508718.20	1258587.41	Картометрический	5.00	-
212	508734.13	1258555.40	Картометрический	5.00	-
213	508773.47	1258461.90	Картометрический	5.00	-
214	508787.23	1258425.77	Картометрический	5.00	-
215	508794.91	1258388.31	Картометрический	5.00	-
216	508793.81	1258345.15	Картометрический	5.00	-
217	508779.27	1258313.54	Картометрический	5.00	-
218	508744.12	1258262.29	Картометрический	5.00	-
219	508714.02	1258228.20	Картометрический	5.00	-
220	508694.16	1258205.67	Картометрический	5.00	-
221	508661.08	1258174.84	Картометрический	5.00	-
222	508645.19	1258160.02	Картометрический	5.00	-
223	508584.06	1258100.48	Картометрический	5.00	-
224	508552.71	1258067.36	Картометрический	5.00	-
225	508553.90	1258048.82	Картометрический	5.00	-

1	2	3	4	5	6
226	508592.29	1257995.07	Картометрический	5.00	-
227	508587.19	1257988.21	Картометрический	5.00	-
228	508593.27	1257980.18	Картометрический	5.00	-
229	508600.51	1257983.71	Картометрический	5.00	-
230	508614.61	1257968.03	Картометрический	5.00	-
231	508651.45	1257928.65	Картометрический	5.00	-
232	508673.19	1257914.15	Картометрический	5.00	-
233	508699.64	1257900.05	Картометрический	5.00	-
234	508740.40	1257890.05	Картометрический	5.00	-
235	508760.97	1257878.89	Картометрический	5.00	-
236	508777.03	1257864.78	Картометрический	5.00	-
237	508789.77	1257840.20	Картометрический	5.00	-
238	508794.19	1257829.77	Картометрический	5.00	-
239	508795.37	1257821.67	Картометрический	5.00	-
240	508799.25	1257815.48	Картометрический	5.00	-
241	508803.61	1257798.29	Картометрический	5.00	-
242	508727.61	1257740.07	Картометрический	5.00	-
243	508652.72	1257667.50	Картометрический	5.00	-
244	508587.51	1257607.45	Картометрический	5.00	-
245	508509.50	1257529.54	Картометрический	5.00	-
246	508455.63	1257458.94	Картометрический	5.00	-
247	508419.48	1257423.50	Картометрический	5.00	-
248	508377.92	1257386.55	Картометрический	5.00	-
249	508353.00	1257371.15	Картометрический	5.00	-
250	508310.36	1257354.21	Картометрический	5.00	-
251	508272.60	1257338.59	Картометрический	5.00	-
252	508187.65	1257295.72	Картометрический	5.00	-
253	508148.22	1257274.12	Картометрический	5.00	-
254	508082.06	1257253.36	Картометрический	5.00	-
255	508029.97	1257233.98	Картометрический	5.00	-
256	507981.61	1257216.55	Картометрический	5.00	-
257	507960.87	1257208.63	Картометрический	5.00	-
258	507950.37	1257208.16	Картометрический	5.00	-
259	507940.48	1257201.59	Картометрический	5.00	-
260	507928.47	1257197.21	Картометрический	5.00	-
261	507888.90	1257184.47	Картометрический	5.00	-
262	507830.08	1257163.22	Картометрический	5.00	-
263	507791.84	1257148.50	Картометрический	5.00	-
264	507753.27	1257127.80	Картометрический	5.00	-
265	507720.14	1257104.71	Картометрический	5.00	-
266	507686.13	1257075.47	Картометрический	5.00	-
267	507662.92	1257053.50	Картометрический	5.00	-
268	507648.36	1257035.78	Картометрический	5.00	-
269	507638.61	1257019.50	Картометрический	5.00	-
270	507632.82	1257012.93	Картометрический	5.00	-
271	507587.27	1256992.16	Картометрический	5.00	-
272	507553.86	1256974.38	Картометрический	5.00	-
273	507407.54	1256904.94	Картометрический	5.00	-

1	2	3	4	5	6
274	507377.69	1256890.76	Картометрический	5.00	-
275	507351.00	1256875.05	Картометрический	5.00	-
276	507336.07	1256865.57	Картометрический	5.00	-
277	507312.31	1256837.61	Картометрический	5.00	-
278	507307.22	1256839.82	Картометрический	5.00	-
279	507303.23	1256842.59	Картометрический	5.00	-
280	507296.70	1256834.95	Картометрический	5.00	-
281	507299.58	1256828.08	Картометрический	5.00	-
282	507300.13	1256820.33	Картометрический	5.00	-
283	507276.29	1256780.58	Картометрический	5.00	-
284	507250.24	1256734.80	Картометрический	5.00	-
285	507236.57	1256710.73	Картометрический	5.00	-
286	507218.42	1256683.34	Картометрический	5.00	-
287	507199.45	1256662.87	Картометрический	5.00	-
288	507184.26	1256646.69	Картометрический	5.00	-
289	507171.64	1256633.23	Картометрический	5.00	-
290	507152.18	1256611.76	Картометрический	5.00	-
291	507131.61	1256586.02	Картометрический	5.00	-
292	507093.54	1256527.85	Картометрический	5.00	-
293	507064.15	1256479.93	Картометрический	5.00	-
294	507049.96	1256452.44	Картометрический	5.00	-
295	507038.62	1256423.76	Картометрический	5.00	-
296	507024.94	1256395.62	Картометрический	5.00	-
297	507019.94	1256386.48	Картометрический	5.00	-
298	507009.92	1256383.68	Картометрический	5.00	-
299	506987.17	1256400.36	Картометрический	5.00	-
300	506958.34	1256418.52	Картометрический	5.00	-
301	506955.90	1256428.27	Картометрический	5.00	-
302	506955.68	1256434.69	Картометрический	5.00	-
303	506946.38	1256439.24	Картометрический	5.00	-
304	506943.05	1256435.69	Картометрический	5.00	-
305	506938.42	1256431.70	Картометрический	5.00	-
306	506919.77	1256441.42	Картометрический	5.00	-
307	506852.34	1256471.67	Картометрический	5.00	-
308	506745.79	1256500.20	Картометрический	5.00	-
309	506666.07	1256519.95	Картометрический	5.00	-
310	506470.75	1256564.66	Картометрический	5.00	-
311	506338.25	1256572.89	Картометрический	5.00	-
312	506278.45	1256577.00	Картометрический	5.00	-
313	506127.32	1256580.45	Картометрический	5.00	-
314	506004.90	1256591.36	Картометрический	5.00	-
315	505946.79	1256597.58	Картометрический	5.00	-
316	505924.45	1256598.36	Картометрический	5.00	-
317	505782.21	1256594.44	Картометрический	5.00	-
318	505734.21	1256593.54	Картометрический	5.00	-
319	505670.42	1256595.16	Картометрический	5.00	-
320	505608.84	1256601.05	Картометрический	5.00	-
321	505573.63	1256601.64	Картометрический	5.00	-

1	2	3	4	5	6
322	505544.07	1256599.03	Картометрический	5.00	-
323	505487.65	1256597.26	Картометрический	5.00	-
324	505459.52	1256591.66	Картометрический	5.00	-
325	505387.31	1256564.13	Картометрический	5.00	-
326	505366.79	1256554.96	Картометрический	5.00	-
327	505331.85	1256535.80	Картометрический	5.00	-
328	505306.22	1256526.96	Картометрический	5.00	-
329	505292.52	1256524.45	Картометрический	5.00	-
330	505274.69	1256513.41	Картометрический	5.00	-
331	505239.06	1256487.47	Картометрический	5.00	-
332	505204.88	1256464.78	Картометрический	5.00	-
333	505175.41	1256446.23	Картометрический	5.00	-
334	505161.12	1256440.49	Картометрический	5.00	-
335	505152.99	1256440.37	Картометрический	5.00	-
336	505145.32	1256445.65	Картометрический	5.00	-
337	505132.73	1256458.97	Картометрический	5.00	-
338	505112.68	1256482.54	Картометрический	5.00	-
339	505095.27	1256502.40	Картометрический	5.00	-
340	505073.74	1256525.59	Картометрический	5.00	-
341	505061.76	1256539.89	Картометрический	5.00	-
342	505059.10	1256547.42	Картометрический	5.00	-
343	505058.82	1256556.10	Картометрический	5.00	-
344	505056.37	1256571.80	Картометрический	5.00	-
345	505052.50	1256583.96	Картометрический	5.00	-
346	505047.25	1256594.47	Картометрический	5.00	-
347	505039.91	1256606.30	Картометрический	5.00	-
348	505027.07	1256624.08	Картометрический	5.00	-
349	505014.70	1256638.05	Картометрический	5.00	-
350	504989.21	1256667.05	Картометрический	5.00	-
351	504960.57	1256701.93	Картометрический	5.00	-
352	504935.63	1256735.86	Картометрический	5.00	-
353	504931.31	1256743.59	Картометрический	5.00	-
354	504933.95	1256749.25	Картометрический	5.00	-
355	504937.10	1256752.30	Картометрический	5.00	-
356	504934.09	1256758.61	Картометрический	5.00	-
357	504930.29	1256757.49	Картометрический	5.00	-
358	504923.39	1256757.77	Картометрический	5.00	-
359	504921.97	1256760.31	Картометрический	5.00	-
360	504911.05	1256781.33	Картометрический	5.00	-
361	504888.29	1256825.41	Картометрический	5.00	-
362	504878.16	1256841.20	Картометрический	5.00	-
363	504860.45	1256860.11	Картометрический	5.00	-
364	504836.96	1256885.51	Картометрический	5.00	-
365	504791.95	1256925.69	Картометрический	5.00	-
366	504772.03	1256945.92	Аналитический	0.20	-
367	504765.64	1256939.02	Аналитический	0.20	-
368	504787.30	1256917.61	Картометрический	5.00	-
369	504829.15	1256877.10	Картометрический	5.00	-

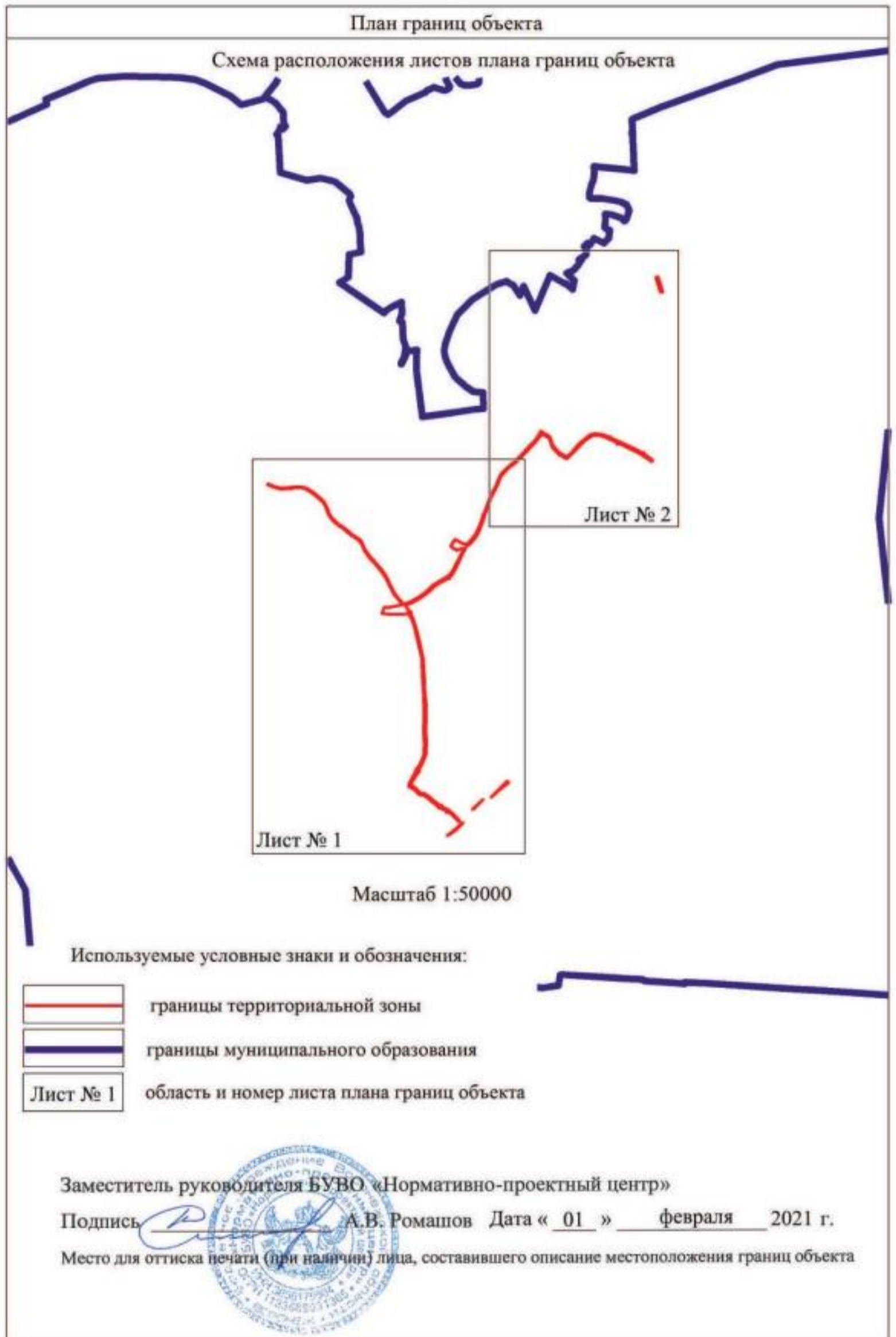
1	2	3	4	5	6
370	504845.93	1256853.55	Картометрический	5.00	-
371	504865.76	1256825.75	Картометрический	5.00	-
372	504865.59	1256820.17	Картометрический	5.00	-
373	504861.17	1256813.51	Картометрический	5.00	-
374	504867.26	1256806.77	Картометрический	5.00	-
375	504871.34	1256810.10	Картометрический	5.00	-
376	504875.08	1256811.76	Картометрический	5.00	-
377	504895.07	1256773.05	Картометрический	5.00	-
378	504906.13	1256751.77	Картометрический	5.00	-
379	504909.89	1256743.85	Картометрический	5.00	-
380	504908.80	1256740.10	Аналитический	0.30	-
381	504904.56	1256733.19	Картометрический	5.00	-
382	504909.22	1256727.02	Картометрический	5.00	-
383	504913.80	1256729.94	Картометрический	5.00	-
384	504917.47	1256730.69	Картометрический	5.00	-
385	504920.47	1256726.10	Картометрический	5.00	-
386	504946.35	1256690.89	Картометрический	5.00	-
387	504975.49	1256655.39	Картометрический	5.00	-
388	505001.20	1256626.15	Картометрический	5.00	-
389	505013.01	1256612.82	Картометрический	5.00	-
390	505024.95	1256596.28	Картометрический	5.00	-
391	505031.51	1256585.69	Картометрический	5.00	-
392	505035.78	1256577.16	Картометрический	5.00	-
393	505038.79	1256567.66	Картометрический	5.00	-
394	505040.86	1256554.42	Картометрический	5.00	-
395	505041.20	1256544.06	Картометрический	5.00	-
396	505045.86	1256530.83	Картометрический	5.00	-
397	505060.24	1256513.67	Картометрический	5.00	-
398	505081.91	1256490.34	Картометрический	5.00	-
399	505099.06	1256470.78	Картометрический	5.00	-
400	505119.33	1256446.95	Картометрический	5.00	-
401	505124.63	1256438.05	Картометрический	5.00	-
402	505121.98	1256428.03	Картометрический	5.00	-
403	505132.29	1256415.51	Картометрический	5.00	-
404	505139.80	1256419.34	Картометрический	5.00	-
405	505150.85	1256421.55	Картометрический	5.00	-
406	505158.53	1256419.98	Картометрический	5.00	-
407	505171.45	1256422.50	Картометрический	5.00	-
408	505216.53	1256449.16	Картометрический	5.00	-
409	505249.81	1256467.56	Картометрический	5.00	-
410	505284.81	1256486.34	Картометрический	5.00	-
411	505307.54	1256492.49	Картометрический	5.00	-
412	505319.92	1256506.04	Картометрический	5.00	-
413	505340.65	1256520.10	Картометрический	5.00	-
414	505374.81	1256538.82	Картометрический	5.00	-
415	505393.95	1256547.37	Картометрический	5.00	-
416	505441.64	1256563.93	Картометрический	5.00	-
417	505465.17	1256571.34	Картометрический	5.00	-

1	2	3	4	5	6
418	505479.68	1256574.92	Картометрический	5.00	-
419	505489.84	1256576.24	Картометрический	5.00	-
420	505517.68	1256577.22	Картометрический	5.00	-
421	505543.09	1256578.20	Картометрический	5.00	-
422	505572.74	1256578.75	Картометрический	5.00	-
423	505601.31	1256576.90	Картометрический	5.00	-
424	505667.71	1256572.89	Картометрический	5.00	-
425	505734.65	1256572.57	Картометрический	5.00	-
426	505780.71	1256572.45	Картометрический	5.00	-
427	505836.74	1256574.90	Картометрический	5.00	-
428	505897.80	1256577.32	Картометрический	5.00	-
429	505925.86	1256578.08	Картометрический	5.00	-
430	505945.80	1256577.12	Картометрический	5.00	-
431	506001.28	1256571.70	Картометрический	5.00	-
432	506001.27	1256573.52	Картометрический	5.00	-
433	506040.88	1256571.46	Картометрический	5.00	-
434	506264.83	1256560.39	Картометрический	5.00	-
435	506467.93	1256550.35	Картометрический	5.00	-
436	506808.77	1256468.36	Картометрический	5.00	-
437	506877.53	1256444.63	Картометрический	5.00	-
438	506936.18	1256411.83	Картометрический	5.00	-
439	506930.31	1256377.66	Картометрический	5.00	-
440	506927.12	1256345.42	Картометрический	5.00	-
441	506923.86	1256268.04	Картометрический	5.00	-
442	506925.64	1256216.22	Картометрический	5.00	-
443	506939.67	1256136.05	Картометрический	5.00	-
444	506995.31	1256155.38	Картометрический	5.00	-
445	506996.15	1256196.66	Картометрический	5.00	-
446	507025.46	1256350.30	Картометрический	5.00	-
447	507131.68	1256266.30	Картометрический	5.00	-
448	507139.71	1256259.77	Картометрический	5.00	-
449	507219.19	1256220.27	Картометрический	5.00	-
450	507260.08	1256200.61	Картометрический	5.00	-
451	507311.69	1256172.22	Картометрический	5.00	-
452	507357.63	1256143.17	Картометрический	5.00	-
453	507379.37	1256127.70	Картометрический	5.00	-
454	507424.11	1256090.24	Картометрический	5.00	-
455	507473.61	1256046.19	Картометрический	5.00	-
456	507510.81	1256013.43	Картометрический	5.00	-
457	507542.51	1255987.55	Картометрический	5.00	-
458	507567.48	1255969.77	Картометрический	5.00	-
459	507589.23	1255953.88	Картометрический	5.00	-
460	507604.65	1255946.08	Картометрический	5.00	-
461	507621.80	1255939.68	Картометрический	5.00	-
462	507640.93	1255932.79	Картометрический	5.00	-
463	507658.79	1255923.61	Картометрический	5.00	-
464	507675.67	1255914.26	Картометрический	5.00	-
465	507692.10	1255902.42	Картометрический	5.00	-

1	2	3	4	5	6
466	507702.92	1255891.44	Картометрический	5.00	-
467	507711.95	1255880.79	Картометрический	5.00	-
468	507721.85	1255861.52	Картометрический	5.00	-
469	507736.55	1255838.35	Картометрический	5.00	-
470	507752.03	1255817.54	Картометрический	5.00	-
471	507780.07	1255782.49	Картометрический	5.00	-
472	507795.11	1255765.06	Картометрический	5.00	-
473	507815.69	1255741.09	Картометрический	5.00	-
474	507835.15	1255712.50	Картометрический	5.00	-
475	507854.12	1255686.19	Картометрический	5.00	-
476	507869.72	1255665.27	Картометрический	5.00	-
477	507889.33	1255642.05	Картометрический	5.00	-
478	507911.00	1255619.53	Картометрический	5.00	-
479	507926.80	1255604.94	Картометрический	5.00	-
480	507948.91	1255588.45	Картометрический	5.00	-
481	507972.36	1255577.96	Картометрический	5.00	-
482	508004.24	1255565.85	Картометрический	5.00	-
483	508054.54	1255544.34	Картометрический	5.00	-
484	508075.45	1255533.47	Картометрический	5.00	-
485	508092.05	1255522.85	Картометрический	5.00	-
486	508108.45	1255509.42	Картометрический	5.00	-
487	508124.30	1255493.07	Картометрический	5.00	-
488	508154.45	1255456.99	Картометрический	5.00	-
489	508177.49	1255428.20	Картометрический	5.00	-
490	508199.49	1255397.39	Картометрический	5.00	-
491	508216.75	1255371.51	Картометрический	5.00	-
492	508220.90	1255364.54	Картометрический	5.00	-
493	508233.50	1255343.39	Картометрический	5.00	-
494	508240.00	1255326.47	Картометрический	5.00	-
495	508243.94	1255306.73	Картометрический	5.00	-
496	508246.13	1255281.59	Картометрический	5.00	-
497	508247.14	1255255.66	Картометрический	5.00	-
498	508246.30	1255229.94	Картометрический	5.00	-
499	508244.44	1255210.03	Картометрический	5.00	-
500	508242.39	1255189.96	Картометрический	5.00	-
501	508239.84	1255186.42	Картометрический	5.00	-
502	508235.33	1255185.60	Картометрический	5.00	-
503	508234.78	1255179.51	Картометрический	5.00	-
504	508238.59	1255178.37	Картометрический	5.00	-
505	508240.89	1255175.25	Картометрический	5.00	-
506	508236.12	1255142.26	Картометрический	5.00	-
507	508232.84	1255114.81	Картометрический	5.00	-
508	508233.19	1255088.37	Картометрический	5.00	-
509	508237.21	1255065.14	Картометрический	5.00	-
510	508244.59	1255035.95	Картометрический	5.00	-
511	508253.18	1255005.54	Картометрический	5.00	-
512	508262.39	1254981.23	Картометрический	5.00	-
513	508275.36	1254956.14	Картометрический	5.00	-

1	2	3	4	5	6
9	508283.99	1254941.84	Картометрический	5.00	-
514	505184.39	1257445.97	Аналитический	0.10	-
515	505173.68	1257455.00	Картометрический	5.00	-
516	505112.40	1257379.61	Аналитический	0.10	-
517	505092.88	1257356.46	Аналитический	0.10	-
518	505071.29	1257331.93	Аналитический	0.10	-
519	505018.70	1257273.51	Аналитический	0.10	-
520	505166.52	1257427.37	Аналитический	0.10	-
514	505184.39	1257445.97	Аналитический	0.10	-
521	504995.76	1257191.54	Аналитический	0.10	-
522	504923.20	1257117.80	Аналитический	0.10	-
523	504892.30	1257083.62	Аналитический	0.10	-
524	504894.51	1257081.58	Аналитический	0.10	-
525	504929.98	1257122.12	Аналитический	0.10	-
521	504995.76	1257191.54	Аналитический	0.10	-
526	504753.66	1256979.85	Аналитический	0.10	-
527	504752.41	1256981.15	Аналитический	0.10	-
528	504687.48	1256916.15	Аналитический	0.10	-
529	504671.47	1256900.37	Аналитический	0.10	-
530	504619.67	1256816.41	Аналитический	0.10	-
531	504660.92	1256872.64	Аналитический	0.10	-
532	504672.26	1256886.80	Аналитический	0.10	-
533	504699.79	1256919.38	Аналитический	0.10	-
534	504731.09	1256954.27	Аналитический	0.10	-
526	504753.66	1256979.85	Аналитический	0.10	-
3. Сведения о характерных точках части (частей) границы объекта					
Обозначение характерных точек части границы	Координаты, м		Метод определения координат характерной точки	Средняя квадратическая погрешность положения характерной точки (Mt), м	Описание обозначения точки на местности (при наличии)
	X	Y			
1	2	3	4	5	6
Часть №					
-	-	-	-	-	-

Раздел 4





Используемые условные знаки и обозначения:

- | | |
|--|---|
| | границы территориальной зоны |
| | границы муниципального образования |
| | характерная точка грании территориальной зоны |

Масштаб 1:5000

Заместитель руководителя БУВОО «Нормативно-проектный центр»

Подпись: А.Н. Романов Дата « 01 » февраля 2021 г.



Место для оттока печати (для подлинника) листа, составленного в соответствии с границами объекта



План границ области
Лист № 2



Исключены участки земли и объектов:

-  границы территориальной зоны
-  объекты земли границ территориальной зоны

Масштаб 1:1000

Защита границ территории ЕОБ «Нарвско-протвинский лесопарк»
Полномочия: А.В. Романов Лист № 01 от февраля 2023 г.
Место для отвода земли для размещения объектов, подлежащих изъятию для государственных нужд области



ОПИСАНИЕ МЕСТОПОЛОЖЕНИЯ ГРАНИЦ

Зона сельскохозяйственного использования в границах населенного пункта
села Верхнее Турово – СХ1/1

(наименование объекта, местоположение границ которого описано
(далее - объект)

Раздел 1

Сведения об объекте		
№ п/п	Характеристики объекта	Описание характеристик
1	2	3
1	Местоположение объекта	Воронежская область, Нижнедевицкий муниципальный район, Верхнетуровское сельское поселение, село Верхнее Турово
2	Площадь объекта \pm величина погрешности определения площади ($P \pm \Delta P$)	3106943 +/- 30846 м ²
3	Иные характеристики объекта	-

Раздел 2

Сведения о местоположении границ объекта					
1. Система координат: МСК - 36, зона 1					
2. Сведения о характерных точках границ объекта					
Обозначение характерных точек границ	Координаты, м		Метод определения координат характерной точки	Средняя квадратическая погрешность положения характерной точки (Mt), м	Описание обозначения точки на местности (при наличии)
	X	Y			
1	2	3	4	5	6
1	511567.05	1253329.44	Картометрический	5.00	-
2	511624.05	1253443.80	Картометрический	5.00	-
3	511678.43	1253525.11	Картометрический	5.00	-
4	511732.70	1253557.25	Картометрический	5.00	-
5	511736.14	1253580.13	Картометрический	5.00	-
6	511736.17	1253591.27	Картометрический	5.00	-
7	511755.74	1253632.52	Картометрический	5.00	-
8	511758.70	1253640.86	Картометрический	5.00	-
9	511759.94	1253661.19	Картометрический	5.00	-
10	511739.59	1253694.18	Картометрический	5.00	-
11	511738.07	1253695.98	Картометрический	5.00	-
12	511703.36	1253737.29	Картометрический	5.00	-
13	511666.43	1253801.12	Картометрический	5.00	-
14	511655.65	1253819.76	Картометрический	5.00	-
15	511654.91	1253834.19	Картометрический	5.00	-
16	511653.91	1253853.48	Картометрический	5.00	-
17	511653.09	1253869.36	Картометрический	5.00	-
18	511652.37	1253883.30	Картометрический	5.00	-
19	511509.19	1254002.21	Картометрический	5.00	-
20	511510.43	1253937.38	Картометрический	5.00	-
21	511495.24	1253863.49	Картометрический	5.00	-
22	511504.72	1253820.31	Картометрический	5.00	-
23	511519.78	1253744.00	Картометрический	5.00	-
24	511562.72	1253668.48	Картометрический	5.00	-
25	511600.29	1253589.56	Картометрический	5.00	-
26	511608.20	1253542.15	Картометрический	5.00	-
27	511539.12	1253333.71	Картометрический	5.00	-
1	511567.05	1253329.44	Картометрический	5.00	-
28	511883.00	1254062.50	Картометрический	5.00	-
29	511888.25	1254073.95	Картометрический	5.00	-
30	511892.24	1254082.64	Картометрический	5.00	-
31	511894.38	1254087.31	Картометрический	5.00	-
32	511883.58	1254095.54	Картометрический	5.00	-
33	511880.10	1254094.84	Картометрический	5.00	-
34	511872.18	1254093.26	Картометрический	5.00	-

1	2	3	4	5	6
35	511844.95	1254087.81	Картометрический	5.00	-
36	511841.73	1254087.17	Картометрический	5.00	-
37	511824.02	1254092.50	Картометрический	5.00	-
38	511810.28	1254096.64	Картометрический	5.00	-
39	511806.18	1254097.87	Картометрический	5.00	-
40	511803.55	1254107.60	Картометрический	5.00	-
41	511801.72	1254114.38	Картометрический	5.00	-
42	511794.71	1254132.15	Картометрический	5.00	-
43	511802.27	1254162.04	Картометрический	5.00	-
44	511794.65	1254170.28	Картометрический	5.00	-
45	511777.52	1254173.41	Картометрический	5.00	-
46	511777.29	1254172.96	Картометрический	5.00	-
47	511742.74	1254104.69	Картометрический	5.00	-
48	511717.02	1254111.48	Картометрический	5.00	-
49	511713.47	1254112.42	Картометрический	5.00	-
50	511678.90	1254121.55	Картометрический	5.00	-
51	511647.85	1254129.76	Картометрический	5.00	-
52	511627.86	1254135.03	Картометрический	5.00	-
53	511599.50	1254028.29	Картометрический	5.00	-
54	511725.55	1254094.45	Картометрический	5.00	-
55	511753.56	1254077.39	Картометрический	5.00	-
56	511767.42	1254083.09	Картометрический	5.00	-
57	511768.23	1254083.42	Картометрический	5.00	-
58	511770.68	1254084.43	Картометрический	5.00	-
59	511815.11	1254068.67	Картометрический	5.00	-
60	511828.71	1254065.40	Картометрический	5.00	-
61	511859.54	1254057.99	Картометрический	5.00	-
62	511865.13	1254059.06	Картометрический	5.00	-
63	511874.03	1254060.77	Картометрический	5.00	-
28	511883.00	1254062.50	Картометрический	5.00	-
64	511331.59	1254161.28	Картометрический	5.00	-
65	511324.29	1254313.51	Картометрический	5.00	-
66	511356.97	1254322.40	Картометрический	5.00	-
67	511359.97	1254378.96	Картометрический	5.00	-
68	511346.76	1254372.30	Картометрический	5.00	-
69	511333.35	1254365.55	Картометрический	5.00	-
70	511326.38	1254359.81	Картометрический	5.00	-
71	511324.69	1254357.66	Картометрический	5.00	-
72	511321.57	1254353.68	Картометрический	5.00	-
73	511316.89	1254347.71	Картометрический	5.00	-
74	511312.05	1254327.61	Картометрический	5.00	-
75	511311.64	1254325.90	Картометрический	5.00	-
76	511307.97	1254236.29	Картометрический	5.00	-
77	511283.93	1254200.64	Картометрический	5.00	-
78	511287.69	1254152.02	Картометрический	5.00	-
64	511331.59	1254161.28	Картометрический	5.00	-

1	2	3	4	5	6
79	510871.37	1253538.63	Картометрический	5.00	-
80	510864.36	1253560.85	Картометрический	5.00	-
81	510841.43	1253634.27	Картометрический	5.00	-
82	510840.77	1253636.40	Картометрический	5.00	-
83	510816.04	1253637.39	Картометрический	5.00	-
84	510816.06	1253616.64	Картометрический	5.00	-
85	510816.09	1253593.76	Картометрический	5.00	-
86	510811.83	1253483.99	Картометрический	5.00	-
87	510813.10	1253484.46	Картометрический	5.00	-
88	510843.32	1253495.68	Картометрический	5.00	-
79	510871.37	1253538.63	Картометрический	5.00	-
89	511051.05	1254240.02	Картометрический	5.00	-
90	510915.38	1254299.80	Картометрический	5.00	-
91	510727.16	1254442.77	Картометрический	5.00	-
92	510687.98	1254511.71	Картометрический	5.00	-
93	510591.91	1254351.39	Картометрический	5.00	-
94	510609.70	1254350.21	Картометрический	5.00	-
95	510841.18	1254194.83	Картометрический	5.00	-
96	510848.42	1254167.68	Картометрический	5.00	-
97	510827.01	1253907.06	Картометрический	5.00	-
98	510870.13	1253917.99	Картометрический	5.00	-
99	510897.28	1254100.72	Картометрический	5.00	-
100	510915.38	1254131.48	Картометрический	5.00	-
101	510940.72	1254140.53	Картометрический	5.00	-
102	510987.81	1254115.30	Картометрический	5.00	-
89	511051.05	1254240.02	Картометрический	5.00	-
103	510102.09	1253588.13	Картометрический	5.00	-
104	510077.98	1253657.70	Картометрический	5.00	-
105	509997.16	1253623.73	Картометрический	5.00	-
106	509995.53	1253623.03	Картометрический	5.00	-
107	510043.05	1253566.77	Картометрический	5.00	-
108	510071.48	1253538.20	Картометрический	5.00	-
103	510102.09	1253588.13	Картометрический	5.00	-
109	510545.94	1254240.68	Картометрический	5.00	-
110	510546.85	1254246.14	Картометрический	5.00	-
111	510553.12	1254283.98	Картометрический	5.00	-
112	510522.40	1254326.73	Картометрический	5.00	-
113	510523.33	1254344.66	Картометрический	5.00	-
114	510524.08	1254357.39	Картометрический	5.00	-
115	510524.49	1254364.37	Картометрический	5.00	-
116	510531.81	1254386.14	Картометрический	5.00	-
117	510534.32	1254393.59	Картометрический	5.00	-
118	510282.58	1254548.33	Картометрический	5.00	-
119	510249.20	1254597.75	Картометрический	5.00	-
120	510229.13	1254575.11	Картометрический	5.00	-

1	2	3	4	5	6
121	510185.34	1254614.51	Картометрический	5.00	-
122	510202.78	1254653.83	Картометрический	5.00	-
123	510167.73	1254674.62	Картометрический	5.00	-
124	510150.09	1254673.72	Картометрический	5.00	-
125	510143.46	1254673.39	Картометрический	5.00	-
126	510139.79	1254673.20	Картометрический	5.00	-
127	510118.85	1254668.00	Картометрический	5.00	-
128	510084.60	1254657.64	Картометрический	5.00	-
129	510083.37	1254657.27	Картометрический	5.00	-
130	510083.02	1254657.16	Картометрический	5.00	-
131	510082.14	1254657.38	Картометрический	5.00	-
132	510063.61	1254661.98	Картометрический	5.00	-
133	510062.07	1254646.56	Картометрический	5.00	-
134	510061.31	1254626.51	Картометрический	5.00	-
135	509984.45	1254632.52	Картометрический	5.00	-
136	509927.98	1254677.25	Картометрический	5.00	-
137	509874.10	1254697.19	Картометрический	5.00	-
138	509851.88	1254653.43	Картометрический	5.00	-
139	509759.71	1254699.47	Аналитический	0.10	-
140	509740.90	1254727.77	Аналитический	0.10	-
141	509703.32	1254784.98	Аналитический	0.10	-
142	509619.47	1254856.72	Картометрический	5.00	-
143	509600.82	1254885.01	Картометрический	5.00	-
144	509526.20	1255018.03	Аналитический	0.10	-
145	509496.27	1255058.01	Аналитический	0.10	-
146	509459.24	1255191.25	Аналитический	0.10	-
147	509459.24	1255207.88	Аналитический	0.10	-
148	509450.16	1255236.21	Аналитический	0.10	-
149	509448.95	1255239.64	Аналитический	0.10	-
150	509435.09	1255248.37	Аналитический	0.10	-
151	509417.91	1255259.20	Аналитический	0.10	-
152	509392.07	1255275.49	Аналитический	0.10	-
153	509347.22	1255280.01	Картометрический	5.00	-
154	509264.89	1255258.64	Картометрический	5.00	-
155	509230.74	1255290.55	Картометрический	5.00	-
156	509152.07	1255366.59	Картометрический	5.00	-
157	509144.33	1255370.41	Картометрический	5.00	-
158	509140.60	1255372.25	Картометрический	5.00	-
159	509076.93	1255249.55	Картометрический	5.00	-
160	508922.50	1255334.77	Картометрический	5.00	-
161	508957.96	1255397.08	Картометрический	5.00	-
162	509026.70	1255384.70	Картометрический	5.00	-
163	509043.84	1255409.88	Картометрический	5.00	-
164	509041.93	1255414.96	Картометрический	5.00	-
165	509033.99	1255436.15	Картометрический	5.00	-
166	509028.37	1255451.12	Картометрический	5.00	-
167	509020.71	1255459.34	Картометрический	5.00	-
168	509008.68	1255464.32	Картометрический	5.00	-

1	2	3	4	5	6
169	508997.98	1255468.75	Картометрический	5.00	-
170	508988.87	1255472.52	Картометрический	5.00	-
171	508975.15	1255476.16	Картометрический	5.00	-
172	508890.26	1255498.69	Картометрический	5.00	-
173	508863.41	1255512.44	Картометрический	5.00	-
174	508822.73	1255533.27	Картометрический	5.00	-
175	508769.87	1255560.35	Картометрический	5.00	-
176	508711.84	1255601.36	Картометрический	5.00	-
177	508710.57	1255602.26	Картометрический	5.00	-
178	508680.26	1255630.33	Картометрический	5.00	-
179	508668.38	1255681.01	Картометрический	5.00	-
180	508665.36	1255729.29	Картометрический	5.00	-
181	508664.67	1255740.35	Картометрический	5.00	-
182	508667.10	1255748.30	Картометрический	5.00	-
183	508680.59	1255792.39	Картометрический	5.00	-
184	508681.72	1255795.24	Картометрический	5.00	-
185	508697.85	1255835.86	Картометрический	5.00	-
186	508698.56	1255861.24	Картометрический	5.00	-
187	508679.83	1255887.18	Картометрический	5.00	-
188	508632.95	1255916.91	Картометрический	5.00	-
189	508621.88	1255923.92	Картометрический	5.00	-
190	508579.98	1255950.49	Картометрический	5.00	-
191	508530.22	1256010.07	Картометрический	5.00	-
192	508479.50	1256099.12	Картометрический	5.00	-
193	508432.38	1256075.50	Картометрический	5.00	-
194	508380.18	1256046.74	Картометрический	5.00	-
195	508373.33	1255902.23	Картометрический	5.00	-
196	508326.51	1255888.91	Картометрический	5.00	-
197	508451.99	1255817.45	Картометрический	5.00	-
198	508541.95	1255873.07	Картометрический	5.00	-
199	508666.49	1255624.78	Картометрический	5.00	-
200	508656.57	1255542.14	Картометрический	5.00	-
201	508754.31	1255458.44	Картометрический	5.00	-
202	508671.41	1255358.06	Картометрический	5.00	-
203	508562.89	1255434.13	Картометрический	5.00	-
204	508518.49	1255408.70	Картометрический	5.00	-
205	508485.76	1255438.49	Картометрический	5.00	-
206	508431.51	1255425.92	Картометрический	5.00	-
207	508433.08	1255506.90	Картометрический	5.00	-
208	508451.09	1255671.08	Картометрический	5.00	-
209	508405.15	1255786.29	Картометрический	5.00	-
210	508207.57	1255842.98	Картометрический	5.00	-
211	508073.88	1255890.69	Картометрический	5.00	-
212	507921.04	1256086.28	Картометрический	5.00	-
213	507937.54	1256210.36	Картометрический	5.00	-
214	507937.75	1256384.23	Картометрический	5.00	-
215	507921.46	1256433.29	Картометрический	5.00	-
216	507893.99	1256447.44	Картометрический	5.00	-

1	2	3	4	5	6
217	507804.29	1256476.59	Картометрический	5.00	-
218	507751.95	1256361.42	Картометрический	5.00	-
219	507724.48	1256375.58	Картометрический	5.00	-
220	507700.05	1256449.92	Картометрический	5.00	-
221	507545.38	1256510.14	Картометрический	5.00	-
222	507520.67	1256556.48	Картометрический	5.00	-
223	507510.01	1256603.23	Картометрический	5.00	-
224	507508.19	1256639.28	Картометрический	5.00	-
225	507475.87	1256637.46	Картометрический	5.00	-
226	507437.61	1256649.77	Картометрический	5.00	-
227	507397.06	1256610.07	Картометрический	5.00	-
228	507301.81	1256624.98	Аналитический	0.10	-
229	507283.17	1256631.70	Аналитический	0.10	-
230	507232.62	1256672.18	Картометрический	5.00	-
231	507212.39	1256650.35	Картометрический	5.00	-
232	507184.01	1256622.19	Картометрический	5.00	-
233	507166.18	1256600.44	Картометрический	5.00	-
234	507146.21	1256575.44	Картометрический	5.00	-
235	507107.17	1256519.25	Картометрический	5.00	-
236	507079.04	1256471.73	Картометрический	5.00	-
237	507114.92	1256462.79	Картометрический	5.00	-
238	507133.11	1256476.42	Картометрический	5.00	-
239	507155.47	1256487.07	Картометрический	5.00	-
240	507190.52	1256504.88	Картометрический	5.00	-
241	507238.32	1256565.07	Картометрический	5.00	-
242	507270.56	1256543.87	Картометрический	5.00	-
243	507273.05	1256471.46	Картометрический	5.00	-
244	507299.74	1256445.06	Картометрический	5.00	-
245	507317.29	1256405.80	Картометрический	5.00	-
246	507352.92	1256373.81	Картометрический	5.00	-
247	507408.93	1256358.69	Картометрический	5.00	-
248	507455.71	1256357.41	Картометрический	5.00	-
249	507466.48	1256353.74	Картометрический	5.00	-
250	507489.18	1256345.03	Картометрический	5.00	-
251	507469.00	1256312.55	Картометрический	5.00	-
252	507567.52	1256239.04	Картометрический	5.00	-
253	507666.31	1256196.40	Картометрический	5.00	-
254	507701.10	1256197.89	Картометрический	5.00	-
255	507778.26	1256163.62	Картометрический	5.00	-
256	507813.60	1256135.43	Картометрический	5.00	-
257	507822.80	1256115.92	Картометрический	5.00	-
258	507832.15	1256003.17	Картометрический	5.00	-
259	507815.74	1255952.66	Картометрический	5.00	-
260	507867.69	1255903.41	Картометрический	5.00	-
261	507959.48	1255821.48	Картометрический	5.00	-
262	508058.46	1255758.40	Картометрический	5.00	-
263	508160.48	1255749.34	Картометрический	5.00	-
264	508183.07	1255735.79	Картометрический	5.00	-

1	2	3	4	5	6
265	508183.79	1255691.65	Картометрический	5.00	-
266	508167.01	1255662.28	Картометрический	5.00	-
267	508263.28	1255592.58	Картометрический	5.00	-
268	508286.60	1255560.02	Картометрический	5.00	-
269	508302.02	1255549.13	Картометрический	5.00	-
270	508330.21	1255532.98	Картометрический	5.00	-
271	508329.24	1255517.71	Картометрический	5.00	-
272	508306.36	1255468.35	Картометрический	5.00	-
273	508305.14	1255414.17	Картометрический	5.00	-
274	508319.49	1255384.30	Картометрический	5.00	-
275	508275.29	1255348.00	Картометрический	5.00	-
276	508249.64	1255329.27	Картометрический	5.00	-
277	508253.86	1255308.15	Картометрический	5.00	-
278	508254.15	1255304.85	Картометрический	5.00	-
279	508256.11	1255282.21	Картометрический	5.00	-
280	508401.21	1255146.67	Картометрический	5.00	-
281	508402.19	1255145.97	Картометрический	5.00	-
282	508431.96	1255133.82	Картометрический	5.00	-
283	508478.85	1255223.04	Картометрический	5.00	-
284	508371.94	1255304.13	Картометрический	5.00	-
285	508402.44	1255336.05	Картометрический	5.00	-
286	508556.94	1255301.71	Картометрический	5.00	-
287	508660.32	1255236.26	Картометрический	5.00	-
288	508705.80	1255223.61	Картометрический	5.00	-
289	508854.22	1255201.32	Аналитический	0.10	-
290	508906.01	1255197.35	Картометрический	5.00	-
291	509047.87	1255155.60	Картометрический	5.00	-
292	509145.93	1255158.48	Картометрический	5.00	-
293	509248.02	1255124.27	Аналитический	0.10	-
294	509269.84	1255111.31	Аналитический	0.10	-
295	509374.63	1255057.97	Картометрический	5.00	-
296	509474.06	1254939.02	Картометрический	5.00	-
297	509569.02	1254810.42	Картометрический	5.00	-
298	509649.91	1254733.84	Картометрический	5.00	-
299	509737.48	1254592.08	Картометрический	5.00	-
300	509774.35	1254568.81	Картометрический	5.00	-
301	509871.64	1254590.18	Картометрический	5.00	-
302	509914.54	1254585.66	Картометрический	5.00	-
303	510151.10	1254533.59	Картометрический	5.00	-
304	510115.34	1254399.93	Картометрический	5.00	-
305	510042.46	1254291.55	Картометрический	5.00	-
306	509951.15	1254348.81	Картометрический	5.00	-
307	509965.30	1254401.54	Картометрический	5.00	-
308	509863.43	1254429.73	Картометрический	5.00	-
309	509778.77	1254475.67	Аналитический	0.10	-
310	509766.16	1254483.69	Аналитический	0.10	-
311	509720.28	1254510.19	Картометрический	5.00	-
312	509665.36	1254562.24	Картометрический	5.00	-

1	2	3	4	5	6
313	509641.88	1254594.95	Картометрический	5.00	-
314	509586.72	1254672.98	Картометрический	5.00	-
315	509547.39	1254619.30	Картометрический	5.00	-
316	509594.53	1254582.51	Картометрический	5.00	-
317	509644.28	1254541.63	Картометрический	5.00	-
318	509662.17	1254526.92	Картометрический	5.00	-
319	509700.47	1254492.16	Картометрический	5.00	-
320	509740.48	1254464.92	Картометрический	5.00	-
321	509759.76	1254451.79	Картометрический	5.00	-
322	509841.33	1254403.91	Картометрический	5.00	-
323	509885.30	1254379.35	Картометрический	5.00	-
324	509901.71	1254367.82	Картометрический	5.00	-
325	509909.53	1254362.32	Картометрический	5.00	-
326	509919.71	1254348.08	Картометрический	5.00	-
327	509928.09	1254336.35	Картометрический	5.00	-
328	509934.17	1254327.24	Картометрический	5.00	-
329	509950.16	1254298.30	Картометрический	5.00	-
330	509959.20	1254264.73	Картометрический	5.00	-
331	509967.23	1254234.93	Картометрический	5.00	-
332	509976.73	1254191.62	Картометрический	5.00	-
333	509978.49	1254183.57	Картометрический	5.00	-
334	509979.72	1254169.67	Картометрический	5.00	-
335	509987.73	1254079.44	Картометрический	5.00	-
336	509987.82	1254010.16	Картометрический	5.00	-
337	510026.02	1254169.01	Картометрический	5.00	-
338	510095.97	1254337.55	Картометрический	5.00	-
339	510125.71	1254369.46	Картометрический	5.00	-
340	510151.73	1254393.21	Картометрический	5.00	-
341	510195.52	1254364.95	Картометрический	5.00	-
342	510232.34	1254422.48	Картометрический	5.00	-
343	510184.09	1254457.43	Картометрический	5.00	-
344	510204.54	1254487.49	Картометрический	5.00	-
345	510327.76	1254405.69	Картометрический	5.00	-
346	510227.33	1254203.01	Картометрический	5.00	-
347	510170.16	1254225.34	Картометрический	5.00	-
348	510118.58	1254048.31	Картометрический	5.00	-
349	510244.77	1254019.35	Картометрический	5.00	-
350	510305.66	1254313.06	Картометрический	5.00	-
351	510308.29	1254325.77	Картометрический	5.00	-
352	510318.19	1254332.74	Картометрический	5.00	-
353	510327.64	1254347.41	Картометрический	5.00	-
354	510340.29	1254358.29	Картометрический	5.00	-
355	510355.35	1254361.67	Картометрический	5.00	-
356	510360.59	1254362.85	Картометрический	5.00	-
357	510389.89	1254349.02	Картометрический	5.00	-
358	510418.81	1254326.82	Картометрический	5.00	-
359	510420.27	1254325.68	Картометрический	5.00	-
360	510434.57	1254314.58	Картометрический	5.00	-

1	2	3	4	5	6
361	510460.98	1254294.07	Картометрический	5.00	-
362	510503.31	1254261.19	Картометрический	5.00	-
109	510545.94	1254240.68	Картометрический	5.00	-
363	509279.56	1254784.88	Картометрический	5.00	-
364	509213.20	1254816.69	Картометрический	5.00	-
365	509137.33	1254703.84	Картометрический	5.00	-
366	509089.60	1254724.69	Картометрический	5.00	-
367	509089.43	1254711.38	Картометрический	5.00	-
368	509088.15	1254695.44	Картометрический	5.00	-
369	509087.64	1254689.12	Картометрический	5.00	-
370	509088.76	1254687.21	Картометрический	5.00	-
371	509094.69	1254677.08	Картометрический	5.00	-
372	509099.84	1254669.68	Картометрический	5.00	-
373	509107.49	1254658.71	Картометрический	5.00	-
374	509112.82	1254654.45	Картометрический	5.00	-
375	509124.08	1254645.45	Картометрический	5.00	-
376	509142.23	1254638.08	Картометрический	5.00	-
377	509145.72	1254636.67	Картометрический	5.00	-
378	509172.91	1254660.97	Картометрический	5.00	-
379	509176.63	1254665.64	Картометрический	5.00	-
380	509200.52	1254717.31	Картометрический	5.00	-
381	509205.14	1254726.06	Картометрический	5.00	-
382	509208.12	1254732.37	Картометрический	5.00	-
383	509210.74	1254735.75	Картометрический	5.00	-
384	509234.52	1254766.42	Картометрический	5.00	-
385	509240.30	1254773.87	Картометрический	5.00	-
386	509255.79	1254783.11	Картометрический	5.00	-
387	509259.47	1254785.30	Картометрический	5.00	-
388	509261.83	1254786.71	Картометрический	5.00	-
363	509279.56	1254784.88	Картометрический	5.00	-
389	508139.20	1255630.06	Картометрический	5.00	-
390	508132.07	1255630.36	Картометрический	5.00	-
391	508087.94	1255616.90	Картометрический	5.00	-
392	508036.79	1255564.61	Картометрический	5.00	-
393	508035.63	1255563.35	Картометрический	5.00	-
394	508058.82	1255553.38	Картометрический	5.00	-
395	508080.47	1255542.13	Картометрический	5.00	-
396	508088.39	1255574.78	Картометрический	5.00	-
397	508105.52	1255595.23	Картометрический	5.00	-
389	508139.20	1255630.06	Картометрический	5.00	-
398	507896.16	1255348.36	Картометрический	5.00	-
399	507911.01	1255415.32	Картометрический	5.00	-
400	507889.08	1255426.70	Картометрический	5.00	-
401	507845.65	1255448.68	Картометрический	5.00	-
402	507825.09	1255405.83	Картометрический	5.00	-

1	2	3	4	5	6
403	507856.61	1255382.09	Картометрический	5.00	-
404	507862.99	1255374.88	Картометрический	5.00	-
398	507896.16	1255348.36	Картометрический	5.00	-
405	507710.17	1255846.66	Картометрический	5.00	-
406	507659.24	1255880.57	Картометрический	5.00	-
407	507675.67	1255914.26	Картометрический	5.00	-
408	507658.79	1255923.61	Картометрический	5.00	-
409	507631.20	1255873.62	Картометрический	5.00	-
410	507593.51	1255781.42	Картометрический	5.00	-
411	507605.18	1255767.84	Картометрический	5.00	-
412	507618.81	1255751.99	Картометрический	5.00	-
413	507633.41	1255735.01	Картометрический	5.00	-
414	507699.43	1255832.22	Картометрический	5.00	-
405	507710.17	1255846.66	Картометрический	5.00	-
415	508431.32	1256183.77	Картометрический	5.00	-
416	508406.29	1256222.93	Картометрический	5.00	-
417	508320.74	1256356.81	Картометрический	5.00	-
418	508287.13	1256409.41	Картометрический	5.00	-
419	508207.40	1256509.78	Картометрический	5.00	-
420	508157.67	1256545.60	Картометрический	5.00	-
421	508064.21	1256585.13	Картометрический	5.00	-
422	508033.35	1256617.72	Картометрический	5.00	-
423	507983.67	1256710.04	Картометрический	5.00	-
424	507975.25	1256744.99	Картометрический	5.00	-
425	507876.39	1256818.20	Картометрический	5.00	-
426	507887.98	1256763.10	Картометрический	5.00	-
427	507988.14	1256667.76	Картометрический	5.00	-
428	507960.02	1256629.41	Картометрический	5.00	-
429	507929.08	1256624.03	Картометрический	5.00	-
430	507885.97	1256608.18	Картометрический	5.00	-
431	507800.77	1256662.30	Картометрический	5.00	-
432	507661.39	1256868.51	Картометрический	5.00	-
433	507638.52	1256855.72	Картометрический	5.00	-
434	507622.53	1256870.83	Аналитический	0.10	-
435	507611.07	1256891.06	Картометрический	5.00	-
436	507552.72	1256873.30	Картометрический	5.00	-
437	507563.36	1256849.25	Картометрический	5.00	-
438	507572.10	1256828.71	Картометрический	5.00	-
439	507587.54	1256799.32	Картометрический	5.00	-
440	507651.11	1256826.35	Картометрический	5.00	-
441	507696.71	1256749.01	Картометрический	5.00	-
442	507736.02	1256689.89	Картометрический	5.00	-
443	507659.42	1256639.46	Картометрический	5.00	-
444	507747.00	1256560.58	Картометрический	5.00	-
445	507836.13	1256527.77	Картометрический	5.00	-
446	508002.61	1256554.31	Картометрический	5.00	-

1	2	3	4	5	6
447	508056.04	1256501.48	Картометрический	5.00	-
448	508090.91	1256457.60	Картометрический	5.00	-
449	507980.87	1256403.50	Картометрический	5.00	-
450	507985.12	1256235.56	Картометрический	5.00	-
451	508127.13	1256309.69	Картометрический	5.00	-
452	508332.00	1256142.27	Картометрический	5.00	-
415	508431.32	1256183.77	Картометрический	5.00	-
453	508290.91	1256872.45	Аналитический	0.10	-
454	508121.20	1256946.74	Аналитический	0.10	-
455	508095.44	1256953.40	Картометрический	5.00	-
456	508064.12	1257035.80	Картометрический	5.00	-
457	508054.77	1257028.40	Картометрический	5.00	-
458	508039.89	1257019.42	Картометрический	5.00	-
459	508021.47	1257008.30	Картометрический	5.00	-
460	508020.20	1257009.74	Картометрический	5.00	-
461	508014.48	1257005.71	Картометрический	5.00	-
462	508005.13	1256998.20	Картометрический	5.00	-
463	507990.09	1256990.25	Картометрический	5.00	-
464	507995.75	1256981.75	Картометрический	5.00	-
465	507991.97	1256979.39	Аналитический	0.10	-
466	507989.00	1256976.71	Аналитический	0.10	-
467	507974.25	1256980.15	Картометрический	5.00	-
468	507972.15	1256978.90	Картометрический	5.00	-
469	507969.90	1256981.48	Картометрический	5.00	-
470	507966.22	1256985.70	Картометрический	5.00	-
471	507958.45	1256990.67	Картометрический	5.00	-
472	507951.97	1256997.48	Картометрический	5.00	-
473	507949.10	1256995.03	Картометрический	5.00	-
474	507926.67	1256975.88	Картометрический	5.00	-
475	507919.79	1256970.01	Картометрический	5.00	-
476	507916.80	1256967.47	Картометрический	5.00	-
477	507938.92	1256944.99	Картометрический	5.00	-
478	507941.18	1256942.30	Картометрический	5.00	-
479	507965.52	1256914.45	Картометрический	5.00	-
480	507966.26	1256913.57	Картометрический	5.00	-
481	507965.32	1256907.38	Картометрический	5.00	-
482	507970.75	1256895.66	Картометрический	5.00	-
483	507997.30	1256868.90	Картометрический	5.00	-
484	508014.92	1256883.50	Картометрический	5.00	-
485	508069.42	1256927.00	Картометрический	5.00	-
486	508088.24	1256939.94	Картометрический	5.00	-
487	508100.62	1256934.40	Аналитический	0.10	-
488	508269.89	1256859.13	Аналитический	0.10	-
453	508290.91	1256872.45	Аналитический	0.10	-
489	508004.47	1257121.62	Картометрический	5.00	-
490	507967.29	1257194.91	Картометрический	5.00	-

1	2	3	4	5	6
491	507955.19	1257186.25	Картометрический	5.00	-
492	507941.35	1257184.81	Картометрический	5.00	-
493	507933.75	1257182.04	Картометрический	5.00	-
494	507894.72	1257167.43	Картометрический	5.00	-
495	507836.38	1257146.36	Картометрический	5.00	-
496	507829.25	1257143.44	Картометрический	5.00	-
497	507858.12	1257103.47	Картометрический	5.00	-
498	507879.81	1257070.38	Картометрический	5.00	-
499	507812.42	1257000.01	Картометрический	5.00	-
500	507756.73	1256956.48	Картометрический	5.00	-
501	507714.92	1256995.73	Картометрический	5.00	-
502	507676.11	1257041.00	Картометрический	5.00	-
503	507661.86	1257023.22	Картометрический	5.00	-
504	507657.58	1257007.38	Картометрический	5.00	-
505	507667.82	1256996.62	Картометрический	5.00	-
506	507661.05	1256981.15	Картометрический	5.00	-
507	507710.28	1256897.61	Картометрический	5.00	-
508	507788.08	1256924.15	Аналитический	0.10	-
509	507823.09	1256954.53	Аналитический	0.10	-
510	507858.08	1256984.91	Картометрический	5.00	-
511	507860.18	1256986.74	Картометрический	5.00	-
512	507888.43	1257011.26	Картометрический	5.00	-
513	507914.86	1257034.20	Картометрический	5.00	-
514	507920.06	1257065.64	Картометрический	5.00	-
489	508004.47	1257121.62	Картометрический	5.00	-
515	508806.37	1257511.40	Картометрический	5.00	-
516	508794.81	1257554.96	Картометрический	5.00	-
517	508783.19	1257582.43	Картометрический	5.00	-
518	508775.40	1257586.64	Картометрический	5.00	-
519	508774.63	1257586.13	Аналитический	0.10	-
520	508729.50	1257555.77	Аналитический	0.10	-
521	508699.23	1257540.20	Аналитический	0.10	-
522	508718.83	1257508.06	Аналитический	0.10	-
523	508628.80	1257455.67	Аналитический	0.10	-
524	508582.98	1257444.01	Картометрический	5.00	-
525	508547.24	1257337.86	Картометрический	5.00	-
526	508674.79	1257429.42	Картометрический	5.00	-
515	508806.37	1257511.40	Картометрический	5.00	-
527	508868.82	1257628.06	Картометрический	5.00	-
528	508796.93	1257681.07	Картометрический	5.00	-
529	508767.28	1257662.12	Картометрический	5.00	-
530	508792.83	1257595.31	Картометрический	5.00	-
531	508845.33	1257610.75	Картометрический	5.00	-
527	508868.82	1257628.06	Картометрический	5.00	-
532	510016.98	1258107.09	Картометрический	5.00	-

1	2	3	4	5	6
533	509983.94	1258132.75	Картометрический	5.00	-
534	509915.68	1258032.19	Картометрический	5.00	-
535	509935.60	1258042.62	Картометрический	5.00	-
536	509967.04	1258059.14	Картометрический	5.00	-
537	510010.80	1258101.16	Картометрический	5.00	-
538	510014.55	1258104.76	Картометрический	5.00	-
532	510016.98	1258107.09	Картометрический	5.00	-
539	510110.19	1258229.44	Картометрический	5.00	-
540	510110.37	1258229.67	Картометрический	5.00	-
541	510079.17	1258243.12	Картометрический	5.00	-
542	510052.57	1258210.47	Картометрический	5.00	-
543	510035.25	1258186.86	Картометрический	5.00	-
544	510057.26	1258159.96	Картометрический	5.00	-
539	510110.19	1258229.44	Картометрический	5.00	-
545	508824.61	1259158.33	Картометрический	5.00	-
546	508798.98	1259248.10	Картометрический	5.00	-
547	508733.38	1259117.60	Картометрический	5.00	-
545	508824.61	1259158.33	Картометрический	5.00	-
548	508714.02	1258228.20	Картометрический	5.00	-
549	508744.12	1258262.29	Картометрический	5.00	-
550	508779.27	1258313.54	Картометрический	5.00	-
551	508793.81	1258345.15	Картометрический	5.00	-
552	508794.91	1258388.31	Картометрический	5.00	-
553	508787.23	1258425.77	Картометрический	5.00	-
554	508773.47	1258461.90	Картометрический	5.00	-
555	508734.13	1258555.40	Картометрический	5.00	-
556	508458.51	1258393.34	Картометрический	5.00	-
557	508370.13	1258414.29	Картометрический	5.00	-
558	508343.35	1258393.53	Картометрический	5.00	-
559	508348.46	1258338.54	Картометрический	5.00	-
560	508307.78	1258316.02	Картометрический	5.00	-
561	508326.79	1258229.30	Картометрический	5.00	-
562	508360.61	1258182.17	Картометрический	5.00	-
563	508366.80	1258187.42	Картометрический	5.00	-
564	508422.27	1258153.01	Картометрический	5.00	-
565	508426.62	1258147.91	Картометрический	5.00	-
566	508429.57	1258119.27	Картометрический	5.00	-
567	508424.61	1258114.94	Картометрический	5.00	-
568	508425.24	1258094.59	Картометрический	5.00	-
569	508438.46	1258107.48	Картометрический	5.00	-
570	508445.97	1258111.66	Картометрический	5.00	-
571	508500.87	1258147.03	Картометрический	5.00	-
572	508524.10	1258126.35	Картометрический	5.00	-
573	508545.59	1258143.01	Картометрический	5.00	-
574	508584.06	1258100.48	Картометрический	5.00	-

1	2	3	4	5	6
575	508645.19	1258160.02	Картометрический	5.00	-
576	508661.08	1258174.84	Картометрический	5.00	-
577	508627.88	1258209.74	Картометрический	5.00	-
578	508650.67	1258237.20	Картометрический	5.00	-
579	508638.89	1258242.62	Картометрический	5.00	-
580	508652.89	1258273.63	Картометрический	5.00	-
581	508662.61	1258269.24	Картометрический	5.00	-
548	508714.02	1258228.20	Картометрический	5.00	-
582	508785.30	1257952.29	Картометрический	5.00	-
583	508776.10	1258010.10	Картометрический	5.00	-
584	508756.14	1258060.85	Картометрический	5.00	-
585	508754.01	1258063.25	Картометрический	5.00	-
586	508751.67	1258065.92	Картометрический	5.00	-
587	508737.89	1258049.64	Картометрический	5.00	-
588	508677.40	1257990.47	Картометрический	5.00	-
589	508667.15	1257980.81	Картометрический	5.00	-
590	508633.66	1257965.16	Картометрический	5.00	-
591	508650.95	1257947.68	Картометрический	5.00	-
592	508686.66	1257966.89	Картометрический	5.00	-
582	508785.30	1257952.29	Картометрический	5.00	-
593	509254.94	1257938.16	Картометрический	5.00	-
594	509247.57	1257975.31	Картометрический	5.00	-
595	509128.70	1257971.04	Картометрический	5.00	-
596	509121.31	1257990.36	Картометрический	5.00	-
597	509026.92	1257963.02	Картометрический	5.00	-
598	509022.42	1257937.77	Картометрический	5.00	-
599	508928.79	1257922.31	Картометрический	5.00	-
600	508810.54	1257837.14	Картометрический	5.00	-
601	508814.96	1257829.77	Картометрический	5.00	-
602	508816.43	1257820.94	Картометрический	5.00	-
603	508820.27	1257809.02	Картометрический	5.00	-
604	508828.96	1257804.01	Картометрический	5.00	-
605	508833.82	1257802.39	Картометрический	5.00	-
606	508833.08	1257790.16	Картометрический	5.00	-
607	508948.00	1257855.42	Картометрический	5.00	-
608	509048.35	1257893.90	Картометрический	5.00	-
609	509141.23	1257906.39	Картометрический	5.00	-
610	509193.27	1257926.36	Картометрический	5.00	-
593	509254.94	1257938.16	Картометрический	5.00	-
611	508803.61	1257798.29	Картометрический	5.00	-
612	508799.25	1257815.48	Картометрический	5.00	-
613	508795.37	1257821.67	Картометрический	5.00	-
614	508794.19	1257829.77	Картометрический	5.00	-
615	508789.77	1257840.20	Картометрический	5.00	-
616	508777.03	1257864.78	Картометрический	5.00	-

1	2	3	4	5	6
617	508626.37	1257837.91	Картометрический	5.00	-
618	508609.76	1257807.54	Картометрический	5.00	-
619	508590.56	1257794.30	Картометрический	5.00	-
620	508548.31	1257802.12	Картометрический	5.00	-
621	508557.06	1257747.18	Картометрический	5.00	-
622	508414.43	1257765.59	Картометрический	5.00	-
623	508437.22	1257852.49	Картометрический	5.00	-
624	508375.82	1257783.48	Картометрический	5.00	-
625	508312.64	1257762.03	Картометрический	5.00	-
626	508294.50	1257807.38	Картометрический	5.00	-
627	508221.32	1257810.47	Картометрический	5.00	-
628	508171.59	1257841.75	Картометрический	5.00	-
629	508002.14	1257821.20	Картометрический	5.00	-
630	507941.16	1257784.88	Картометрический	5.00	-
631	507883.33	1257814.85	Картометрический	5.00	-
632	507819.65	1257774.29	Картометрический	5.00	-
633	507739.40	1257773.67	Картометрический	5.00	-
634	507672.07	1257719.15	Картометрический	5.00	-
635	507611.64	1257755.84	Картометрический	5.00	-
636	507578.63	1257751.21	Картометрический	5.00	-
637	507560.62	1257752.15	Картометрический	5.00	-
638	507559.00	1257752.23	Картометрический	5.00	-
639	507515.91	1257651.02	Картометрический	5.00	-
640	507429.62	1257590.96	Картометрический	5.00	-
641	507294.25	1257510.90	Картометрический	5.00	-
642	507240.11	1257588.26	Картометрический	5.00	-
643	507199.19	1257550.42	Картометрический	5.00	-
644	507230.24	1257439.65	Картометрический	5.00	-
645	507153.70	1257445.70	Картометрический	5.00	-
646	507107.68	1257482.18	Картометрический	5.00	-
647	507051.80	1257467.34	Картометрический	5.00	-
648	506991.75	1257455.35	Картометрический	5.00	-
649	506896.54	1257437.15	Картометрический	5.00	-
650	506851.41	1257573.23	Картометрический	5.00	-
651	506793.54	1257646.89	Картометрический	5.00	-
652	506723.87	1257633.34	Картометрический	5.00	-
653	506749.58	1257567.43	Картометрический	5.00	-
654	506608.44	1257494.03	Картометрический	5.00	-
655	506560.66	1257473.32	Картометрический	5.00	-
656	506516.11	1257511.29	Картометрический	5.00	-
657	506587.11	1257262.94	Картометрический	5.00	-
658	506182.64	1257172.08	Картометрический	5.00	-
659	506127.60	1257149.85	Картометрический	5.00	-
660	506103.21	1257114.86	Картометрический	5.00	-
661	506107.38	1257089.26	Картометрический	5.00	-
662	506141.89	1256998.20	Картометрический	5.00	-
663	506090.55	1256963.70	Картометрический	5.00	-
664	506070.53	1256999.41	Картометрический	5.00	-

1	2	3	4	5	6
665	506039.03	1257005.42	Картометрический	5.00	-
666	505924.43	1256979.22	Картометрический	5.00	-
667	505901.18	1256975.01	Картометрический	5.00	-
668	505838.77	1256965.84	Картометрический	5.00	-
669	505810.40	1256962.16	Картометрический	5.00	-
670	505701.12	1256985.49	Картометрический	5.00	-
671	505686.48	1256987.05	Картометрический	5.00	-
672	505569.19	1257038.37	Картометрический	5.00	-
673	505583.95	1257077.21	Картометрический	5.00	-
674	505613.70	1257124.08	Картометрический	5.00	-
675	505551.01	1257135.82	Картометрический	5.00	-
676	505511.19	1257031.76	Картометрический	5.00	-
677	505446.98	1257050.69	Картометрический	5.00	-
678	505306.41	1257110.97	Картометрический	5.00	-
679	505279.00	1257070.90	Картометрический	5.00	-
680	505257.18	1257092.54	Картометрический	5.00	-
681	505300.53	1257156.92	Картометрический	5.00	-
682	505286.30	1257166.63	Картометрический	5.00	-
683	505234.09	1257219.54	Картометрический	5.00	-
684	505121.77	1257320.71	Картометрический	5.00	-
685	505085.06	1257279.86	Картометрический	5.00	-
686	505029.43	1257220.33	Картометрический	5.00	-
687	504995.76	1257191.54	Аналитический	0.10	-
688	505056.35	1257143.53	Картометрический	5.00	-
689	505161.05	1257111.89	Картометрический	5.00	-
690	505190.13	1257102.25	Картометрический	5.00	-
691	505223.70	1257079.63	Картометрический	5.00	-
692	505252.46	1257054.97	Картометрический	5.00	-
693	505198.48	1256979.14	Картометрический	5.00	-
694	505224.55	1256967.44	Картометрический	5.00	-
695	505227.52	1256929.89	Картометрический	5.00	-
696	505270.59	1256881.81	Картометрический	5.00	-
697	505309.11	1256893.96	Картометрический	5.00	-
698	505381.12	1256894.72	Картометрический	5.00	-
699	505430.31	1256836.14	Картометрический	5.00	-
700	505510.01	1256832.74	Картометрический	5.00	-
701	505529.10	1256831.01	Картометрический	5.00	-
702	505571.50	1256854.75	Картометрический	5.00	-
703	505609.24	1256839.22	Картометрический	5.00	-
704	505633.11	1256828.34	Картометрический	5.00	-
705	505663.63	1256818.72	Картометрический	5.00	-
706	505701.05	1256807.59	Картометрический	5.00	-
707	505768.18	1256813.98	Картометрический	5.00	-
708	505791.08	1256832.32	Картометрический	5.00	-
709	505825.11	1256845.23	Картометрический	5.00	-
710	505860.06	1256861.46	Картометрический	5.00	-
711	505903.01	1256846.98	Картометрический	5.00	-
712	505967.78	1256841.18	Картометрический	5.00	-

1	2	3	4	5	6
713	505995.33	1256854.79	Картометрический	5.00	-
714	506106.00	1256888.17	Картометрический	5.00	-
715	506140.73	1256922.53	Аналитический	0.10	-
716	506295.42	1257008.29	Картометрический	5.00	-
717	506330.87	1257023.53	Картометрический	5.00	-
718	506390.17	1257021.94	Картометрический	5.00	-
719	506402.78	1257026.47	Картометрический	5.00	-
720	506531.58	1257144.40	Картометрический	5.00	-
721	506542.80	1257148.71	Картометрический	5.00	-
722	506579.16	1257173.78	Картометрический	5.00	-
723	506607.31	1257192.76	Картометрический	5.00	-
724	506620.59	1257200.73	Картометрический	5.00	-
725	506644.47	1257191.89	Картометрический	5.00	-
726	506659.05	1257166.52	Картометрический	5.00	-
727	506691.01	1257169.47	Картометрический	5.00	-
728	506712.78	1257128.14	Картометрический	5.00	-
729	506781.22	1257113.83	Картометрический	5.00	-
730	506826.33	1257065.65	Картометрический	5.00	-
731	506831.88	1257043.51	Картометрический	5.00	-
732	506849.40	1257024.75	Картометрический	5.00	-
733	506862.14	1257014.14	Картометрический	5.00	-
734	506863.55	1257013.33	Картометрический	5.00	-
735	506880.74	1256992.37	Картометрический	5.00	-
736	506916.35	1256996.28	Картометрический	5.00	-
737	506934.70	1256986.83	Картометрический	5.00	-
738	506983.29	1256908.08	Картометрический	5.00	-
739	507032.46	1256858.22	Картометрический	5.00	-
740	507071.15	1256801.10	Картометрический	5.00	-
741	507087.40	1256779.12	Картометрический	5.00	-
742	507143.17	1256723.73	Картометрический	5.00	-
743	507151.14	1256708.32	Картометрический	5.00	-
744	507179.77	1256653.41	Картометрический	5.00	-
745	507184.26	1256646.69	Картометрический	5.00	-
746	507199.45	1256662.87	Картометрический	5.00	-
747	507218.42	1256683.34	Картометрический	5.00	-
748	507236.57	1256710.73	Картометрический	5.00	-
749	507250.24	1256734.80	Картометрический	5.00	-
750	507248.15	1256736.01	Аналитический	0.10	-
751	507239.42	1256743.39	Аналитический	0.10	-
752	507213.26	1256779.57	Аналитический	0.10	-
753	507203.12	1256784.85	Картометрический	5.00	-
754	507168.29	1256759.10	Картометрический	5.00	-
755	507144.20	1256751.59	Картометрический	5.00	-
756	507099.28	1256807.00	Картометрический	5.00	-
757	507074.28	1256839.60	Картометрический	5.00	-
758	507055.56	1256863.95	Картометрический	5.00	-
759	507120.58	1256926.69	Картометрический	5.00	-
760	507171.87	1256866.77	Картометрический	5.00	-

1	2	3	4	5	6
761	507176.04	1256861.89	Картометрический	5.00	-
762	507191.28	1256824.29	Картометрический	5.00	-
763	507199.35	1256844.94	Аналитический	0.10	-
764	507195.28	1256862.81	Аналитический	0.10	-
765	507162.75	1256903.42	Картометрический	5.00	-
766	507148.56	1256916.93	Картометрический	5.00	-
767	507069.40	1256971.46	Аналитический	0.10	-
768	507048.08	1256994.70	Аналитический	0.10	-
769	507031.87	1257022.85	Аналитический	0.10	-
770	507020.59	1257050.79	Аналитический	0.10	-
771	507004.41	1257115.10	Картометрический	5.00	-
772	507012.47	1257180.13	Аналитический	0.10	-
773	507016.09	1257206.67	Аналитический	0.10	-
774	507023.41	1257227.90	Аналитический	0.10	-
775	507073.89	1257317.64	Картометрический	5.00	-
776	507192.31	1257345.17	Аналитический	0.10	-
777	507237.55	1257357.89	Картометрический	5.00	-
778	507235.99	1257305.87	Картометрический	5.00	-
779	507499.66	1257422.65	Картометрический	5.00	-
780	507540.05	1257470.68	Картометрический	5.00	-
781	507580.83	1257514.32	Картометрический	5.00	-
782	507626.48	1257548.31	Картометрический	5.00	-
783	507711.41	1257575.10	Картометрический	5.00	-
784	507839.94	1257677.29	Картометрический	5.00	-
785	508149.89	1257705.61	Аналитический	0.10	-
786	508253.82	1257680.76	Картометрический	5.00	-
787	508257.21	1257657.57	Картометрический	5.00	-
788	508258.67	1257641.20	Картометрический	5.00	-
789	508391.22	1257648.98	Картометрический	5.00	-
790	508727.61	1257740.07	Картометрический	5.00	-
611	508803.61	1257798.29	Картометрический	5.00	-
791	508118.17	1257896.81	Картометрический	5.00	-
792	508113.51	1257962.75	Картометрический	5.00	-
793	508091.38	1257937.13	Картометрический	5.00	-
794	508086.15	1257931.07	Картометрический	5.00	-
795	508072.05	1257914.74	Картометрический	5.00	-
796	508099.20	1257879.75	Картометрический	5.00	-
791	508118.17	1257896.81	Картометрический	5.00	-
797	507433.17	1257726.94	Картометрический	5.00	-
798	507420.99	1257780.84	Картометрический	5.00	-
799	507453.81	1257808.39	Картометрический	5.00	-
800	507430.21	1257825.60	Картометрический	5.00	-
801	507405.34	1257843.74	Картометрический	5.00	-
802	507403.39	1257842.57	Картометрический	5.00	-
803	507274.88	1257765.46	Картометрический	5.00	-
804	507273.47	1257764.62	Картометрический	5.00	-

1	2	3	4	5	6
805	507285.24	1257743.25	Картометрический	5.00	-
806	507307.80	1257746.07	Картометрический	5.00	-
807	507348.12	1257757.91	Картометрический	5.00	-
808	507371.43	1257691.37	Картометрический	5.00	-
809	507385.94	1257699.52	Картометрический	5.00	-
797	507433.17	1257726.94	Картометрический	5.00	-
810	506055.40	1257075.99	Картометрический	5.00	-
811	506051.63	1257134.55	Картометрический	5.00	-
812	506091.40	1257147.36	Картометрический	5.00	-
813	506098.68	1257195.24	Картометрический	5.00	-
814	506112.44	1257205.25	Картометрический	5.00	-
815	506071.69	1257295.62	Картометрический	5.00	-
816	506043.53	1257295.96	Картометрический	5.00	-
817	505983.19	1257297.83	Картометрический	5.00	-
818	505883.85	1257300.90	Картометрический	5.00	-
819	505875.57	1257301.16	Картометрический	5.00	-
820	505872.56	1257303.88	Картометрический	5.00	-
821	505861.36	1257314.02	Картометрический	5.00	-
822	505827.23	1257344.90	Картометрический	5.00	-
823	505766.85	1257386.69	Картометрический	5.00	-
824	505735.35	1257320.63	Картометрический	5.00	-
825	505825.83	1257240.85	Картометрический	5.00	-
826	505847.79	1257216.30	Картометрический	5.00	-
827	505889.10	1257193.56	Картометрический	5.00	-
828	505869.77	1257156.04	Картометрический	5.00	-
829	505874.21	1257122.61	Картометрический	5.00	-
830	505890.54	1257114.61	Картометрический	5.00	-
831	505931.99	1257098.60	Картометрический	5.00	-
832	505974.67	1257087.72	Картометрический	5.00	-
833	506028.45	1257076.23	Картометрический	5.00	-
810	506055.40	1257075.99	Картометрический	5.00	-
834	505691.17	1257269.86	Картометрический	5.00	-
835	505660.29	1257330.40	Картометрический	5.00	-
836	505726.72	1257410.47	Картометрический	5.00	-
837	505710.29	1257420.23	Картометрический	5.00	-
838	505706.90	1257421.70	Картометрический	5.00	-
839	505695.68	1257426.55	Картометрический	5.00	-
840	505688.28	1257422.58	Картометрический	5.00	-
841	505673.20	1257414.50	Картометрический	5.00	-
842	505625.35	1257388.85	Картометрический	5.00	-
843	505565.02	1257252.72	Картометрический	5.00	-
844	505595.28	1257235.88	Картометрический	5.00	-
845	505619.70	1257219.09	Картометрический	5.00	-
846	505663.26	1257235.25	Картометрический	5.00	-
834	505691.17	1257269.86	Картометрический	5.00	-

1	2	3	4	5	6
847	505148.63	1257476.13	Картометрический	5.00	-
848	505173.10	1257510.55	Картометрический	5.00	-
849	505166.56	1257516.20	Картометрический	5.00	-
850	505149.85	1257530.90	Картометрический	5.00	-
851	505160.65	1257543.18	Картометрический	5.00	-
852	505141.97	1257558.10	Картометрический	5.00	-
853	505040.93	1257661.92	Картометрический	5.00	-
854	505009.75	1257696.17	Картометрический	5.00	-
855	504962.63	1257633.25	Картометрический	5.00	-
856	504893.52	1257589.85	Картометрический	5.00	-
857	504902.83	1257575.52	Картометрический	5.00	-
858	504890.72	1257567.40	Картометрический	5.00	-
859	504903.31	1257544.96	Картометрический	5.00	-
860	504992.88	1257471.13	Картометрический	5.00	-
861	505064.90	1257446.87	Картометрический	5.00	-
862	505074.52	1257484.50	Картометрический	5.00	-
863	505089.10	1257484.99	Картометрический	5.00	-
864	505104.07	1257485.78	Картометрический	5.00	-
847	505148.63	1257476.13	Картометрический	5.00	-
865	505112.40	1257379.61	Аналитический	0.10	-
866	505065.78	1257406.98	Картометрический	5.00	-
867	505005.97	1257304.72	Картометрический	5.00	-
868	504966.50	1257321.14	Картометрический	5.00	-
869	504900.17	1257361.36	Картометрический	5.00	-
870	504883.10	1257325.36	Картометрический	5.00	-
871	504862.59	1257332.35	Картометрический	5.00	-
872	504830.11	1257359.51	Картометрический	5.00	-
873	504817.47	1257384.06	Картометрический	5.00	-
874	504869.95	1257457.66	Картометрический	5.00	-
875	504810.77	1257506.33	Картометрический	5.00	-
876	504790.66	1257491.10	Картометрический	5.00	-
877	504748.62	1257430.85	Картометрический	5.00	-
878	504726.68	1257440.81	Картометрический	5.00	-
879	504766.98	1257495.76	Картометрический	5.00	-
880	504805.24	1257533.48	Картометрический	5.00	-
881	504767.83	1257621.58	Картометрический	5.00	-
882	504684.42	1257537.00	Картометрический	5.00	-
883	504610.17	1257608.49	Картометрический	5.00	-
884	504612.61	1257678.65	Картометрический	5.00	-
885	504676.33	1257747.70	Картометрический	5.00	-
886	504608.95	1257789.92	Картометрический	5.00	-
887	504445.72	1257520.25	Картометрический	5.00	-
888	504324.48	1257499.61	Картометрический	5.00	-
889	504253.94	1257565.15	Картометрический	5.00	-
890	504051.74	1257607.08	Картометрический	5.00	-
891	504090.61	1257743.85	Картометрический	5.00	-
892	503995.48	1257782.67	Картометрический	5.00	-

1	2	3	4	5	6
893	503955.13	1257654.82	Картометрический	5.00	-
894	503909.00	1257638.53	Картометрический	5.00	-
895	503757.48	1257759.23	Картометрический	5.00	-
896	503792.61	1257875.19	Картометрический	5.00	-
897	503905.65	1257880.22	Картометрический	5.00	-
898	503909.52	1257976.14	Картометрический	5.00	-
899	503856.69	1257960.61	Картометрический	5.00	-
900	503797.27	1257897.79	Картометрический	5.00	-
901	503777.05	1257904.02	Картометрический	5.00	-
902	503798.31	1257955.79	Картометрический	5.00	-
903	503825.62	1258092.50	Картометрический	5.00	-
904	503843.25	1258114.11	Картометрический	5.00	-
905	503817.78	1258103.65	Картометрический	5.00	-
906	503783.55	1258092.11	Картометрический	5.00	-
907	503773.32	1258098.34	Картометрический	5.00	-
908	503698.08	1258144.18	Картометрический	5.00	-
909	503692.79	1258147.82	Картометрический	5.00	-
910	503660.25	1258173.16	Картометрический	5.00	-
911	503626.57	1258195.32	Картометрический	5.00	-
912	503616.96	1258199.92	Картометрический	5.00	-
913	503606.68	1258204.85	Картометрический	5.00	-
914	503592.26	1258211.76	Картометрический	5.00	-
915	503549.66	1258213.86	Картометрический	5.00	-
916	503543.40	1258214.17	Картометрический	5.00	-
917	503576.78	1258228.32	Картометрический	5.00	-
918	503606.78	1258241.04	Картометрический	5.00	-
919	503621.98	1258253.16	Картометрический	5.00	-
920	503645.36	1258286.28	Картометрический	5.00	-
921	503643.85	1258380.37	Картометрический	5.00	-
922	503643.18	1258380.41	Картометрический	5.00	-
923	503640.19	1258380.59	Картометрический	5.00	-
924	503614.03	1258382.19	Картометрический	5.00	-
925	503530.51	1258269.15	Картометрический	5.00	-
926	503509.07	1258240.14	Картометрический	5.00	-
927	503509.17	1258238.48	Картометрический	5.00	-
928	503511.20	1258204.58	Картометрический	5.00	-
929	503511.73	1258195.65	Картометрический	5.00	-
930	503432.05	1258158.82	Картометрический	5.00	-
931	503428.71	1258157.28	Картометрический	5.00	-
932	503424.63	1258142.09	Картометрический	5.00	-
933	503436.63	1258101.29	Картометрический	5.00	-
934	503492.17	1258121.07	Картометрический	5.00	-
935	503512.10	1258027.33	Картометрический	5.00	-
936	503452.33	1258021.82	Картометрический	5.00	-
937	503445.22	1258006.82	Картометрический	5.00	-
938	503434.90	1257999.86	Картометрический	5.00	-
939	503389.47	1258003.97	Картометрический	5.00	-
940	503335.48	1258007.81	Картометрический	5.00	-

1	2	3	4	5	6
941	503343.70	1257989.40	Картометрический	5.00	-
942	503342.49	1257872.02	Картометрический	5.00	-
943	503300.37	1257862.50	Аналитический	0.10	-
944	503252.57	1257860.71	Аналитический	0.10	-
945	503152.80	1257944.04	Картометрический	5.00	-
946	503160.54	1257981.29	Картометрический	5.00	-
947	503164.60	1257994.74	Картометрический	5.00	-
948	503057.69	1257977.73	Картометрический	5.00	-
949	503045.24	1257891.62	Картометрический	5.00	-
950	503044.25	1257886.89	Картометрический	5.00	-
951	503043.73	1257884.40	Картометрический	5.00	-
952	503029.08	1257814.55	Картометрический	5.00	-
953	503031.13	1257790.15	Картометрический	5.00	-
954	503054.65	1257789.65	Картометрический	5.00	-
955	503075.03	1257790.17	Картометрический	5.00	-
956	503106.18	1257752.39	Картометрический	5.00	-
957	503163.81	1257733.43	Картометрический	5.00	-
958	503226.71	1257724.98	Картометрический	5.00	-
959	503238.98	1257717.23	Картометрический	5.00	-
960	503283.60	1257726.46	Картометрический	5.00	-
961	503325.66	1257722.37	Картометрический	5.00	-
962	503333.76	1257621.31	Картометрический	5.00	-
963	503388.77	1257620.77	Картометрический	5.00	-
964	503403.14	1257675.99	Картометрический	5.00	-
965	503428.78	1257715.25	Картометрический	5.00	-
966	503449.57	1257713.88	Картометрический	5.00	-
967	503494.58	1257686.26	Картометрический	5.00	-
968	503538.65	1257683.05	Картометрический	5.00	-
969	503543.92	1257641.53	Картометрический	5.00	-
970	503561.49	1257636.62	Картометрический	5.00	-
971	503562.76	1257636.13	Картометрический	5.00	-
972	503589.08	1257627.52	Картометрический	5.00	-
973	503587.93	1257615.72	Картометрический	5.00	-
974	503640.23	1257611.94	Картометрический	5.00	-
975	503645.19	1257601.03	Картометрический	5.00	-
976	503666.63	1257594.29	Картометрический	5.00	-
977	503690.39	1257583.28	Картометрический	5.00	-
978	503673.02	1257536.88	Картометрический	5.00	-
979	503721.43	1257514.13	Картометрический	5.00	-
980	503762.39	1257497.40	Картометрический	5.00	-
981	503737.92	1257444.67	Картометрический	5.00	-
982	503808.07	1257419.61	Картометрический	5.00	-
983	503789.04	1257348.31	Картометрический	5.00	-
984	503841.04	1257337.49	Картометрический	5.00	-
985	503874.05	1257328.36	Картометрический	5.00	-
986	503902.71	1257304.47	Картометрический	5.00	-
987	503917.68	1257302.69	Картометрический	5.00	-
988	503921.03	1257317.21	Картометрический	5.00	-

1	2	3	4	5	6
989	503953.24	1257322.51	Картометрический	5.00	-
990	503958.82	1257351.02	Картометрический	5.00	-
991	503981.88	1257354.57	Картометрический	5.00	-
992	504002.58	1257357.76	Картометрический	5.00	-
993	504029.91	1257372.39	Картометрический	5.00	-
994	504056.45	1257368.21	Картометрический	5.00	-
995	504141.57	1257350.35	Картометрический	5.00	-
996	504174.15	1257352.05	Картометрический	5.00	-
997	504195.82	1257367.99	Картометрический	5.00	-
998	504251.75	1257370.82	Картометрический	5.00	-
999	504257.10	1257430.45	Картометрический	5.00	-
1000	504289.75	1257423.16	Картометрический	5.00	-
1001	504276.74	1257363.81	Картометрический	5.00	-
1002	504341.21	1257324.47	Картометрический	5.00	-
1003	504358.14	1257400.48	Картометрический	5.00	-
1004	504418.61	1257417.04	Картометрический	5.00	-
1005	504447.83	1257415.93	Картометрический	5.00	-
1006	504464.66	1257414.67	Картометрический	5.00	-
1007	504439.77	1257330.08	Картометрический	5.00	-
1008	504464.94	1257326.40	Картометрический	5.00	-
1009	504501.05	1257317.69	Картометрический	5.00	-
1010	504508.71	1257363.23	Картометрический	5.00	-
1011	504529.34	1257360.62	Картометрический	5.00	-
1012	504583.55	1257440.29	Картометрический	5.00	-
1013	504633.71	1257463.54	Аналитический	0.10	-
1014	504647.71	1257462.36	Аналитический	0.10	-
1015	504661.58	1257468.83	Аналитический	0.10	-
1016	504669.98	1257462.42	Аналитический	0.10	-
1017	504701.85	1257417.83	Картометрический	5.00	-
1018	504773.05	1257399.86	Картометрический	5.00	-
1019	504792.20	1257379.93	Картометрический	5.00	-
1020	504855.18	1257303.44	Картометрический	5.00	-
1021	504867.81	1257285.95	Аналитический	0.10	-
1022	504981.12	1257232.52	Картометрический	5.00	-
1023	505015.87	1257270.42	Картометрический	5.00	-
1024	505018.70	1257273.51	Аналитический	0.10	-
1025	505071.29	1257331.93	Аналитический	0.10	-
1026	505092.88	1257356.46	Аналитический	0.10	-
865	505112.40	1257379.61	Аналитический	0.10	-
1027	505567.24	1256091.28	Картометрический	5.00	-
1028	505476.55	1256275.12	Картометрический	5.00	-
1029	505439.09	1256375.56	Картометрический	5.00	-
1030	505404.12	1256443.86	Картометрический	5.00	-
1031	505374.81	1256538.82	Картометрический	5.00	-
1032	505340.65	1256520.10	Картометрический	5.00	-
1033	505319.92	1256506.04	Картометрический	5.00	-
1034	505307.54	1256492.49	Картометрический	5.00	-

1	2	3	4	5	6
1035	505284.81	1256486.34	Картометрический	5.00	-
1036	505291.01	1256476.55	Картометрический	5.00	-
1037	505334.20	1256468.41	Картометрический	5.00	-
1038	505345.74	1256400.91	Картометрический	5.00	-
1039	505291.32	1256344.81	Картометрический	5.00	-
1040	505321.31	1256300.73	Картометрический	5.00	-
1041	505397.78	1256220.14	Картометрический	5.00	-
1042	505429.68	1256253.89	Картометрический	5.00	-
1043	505451.72	1256228.49	Картометрический	5.00	-
1044	505432.81	1256199.24	Картометрический	5.00	-
1045	505523.34	1256057.88	Картометрический	5.00	-
1027	505567.24	1256091.28	Картометрический	5.00	-
1046	505928.02	1254767.79	Картометрический	5.00	-
1047	505858.38	1254866.40	Картометрический	5.00	-
1048	505688.48	1255023.10	Картометрический	5.00	-
1049	505680.66	1255033.73	Картометрический	5.00	-
1050	505645.97	1255077.98	Картометрический	5.00	-
1051	505642.14	1255088.78	Картометрический	5.00	-
1052	505628.13	1255105.27	Картометрический	5.00	-
1053	505637.00	1255109.75	Картометрический	5.00	-
1054	505660.32	1255102.24	Картометрический	5.00	-
1055	505660.71	1255102.71	Картометрический	5.00	-
1056	505690.40	1255177.32	Картометрический	5.00	-
1057	505691.39	1255179.82	Картометрический	5.00	-
1058	505690.42	1255180.21	Картометрический	5.00	-
1059	505665.98	1255189.93	Картометрический	5.00	-
1060	505666.20	1255192.29	Картометрический	5.00	-
1061	505671.54	1255249.70	Картометрический	5.00	-
1062	505689.30	1255251.02	Картометрический	5.00	-
1063	505689.19	1255292.35	Картометрический	5.00	-
1064	505696.68	1255293.74	Картометрический	5.00	-
1065	505717.09	1255297.51	Картометрический	5.00	-
1066	505716.99	1255304.85	Картометрический	5.00	-
1067	505716.32	1255352.18	Картометрический	5.00	-
1068	505685.80	1255354.33	Картометрический	5.00	-
1069	505664.28	1255355.85	Картометрический	5.00	-
1070	505663.63	1255380.05	Картометрический	5.00	-
1071	505663.58	1255381.92	Картометрический	5.00	-
1072	505563.32	1255380.51	Картометрический	5.00	-
1073	505552.91	1255261.01	Картометрический	5.00	-
1074	505550.40	1255232.21	Картометрический	5.00	-
1075	505540.92	1255201.80	Картометрический	5.00	-
1076	505540.25	1255199.66	Картометрический	5.00	-
1077	505537.22	1255189.92	Картометрический	5.00	-
1078	505535.93	1255185.76	Картометрический	5.00	-
1079	505533.32	1255183.82	Картометрический	5.00	-
1080	505512.89	1255168.63	Картометрический	5.00	-

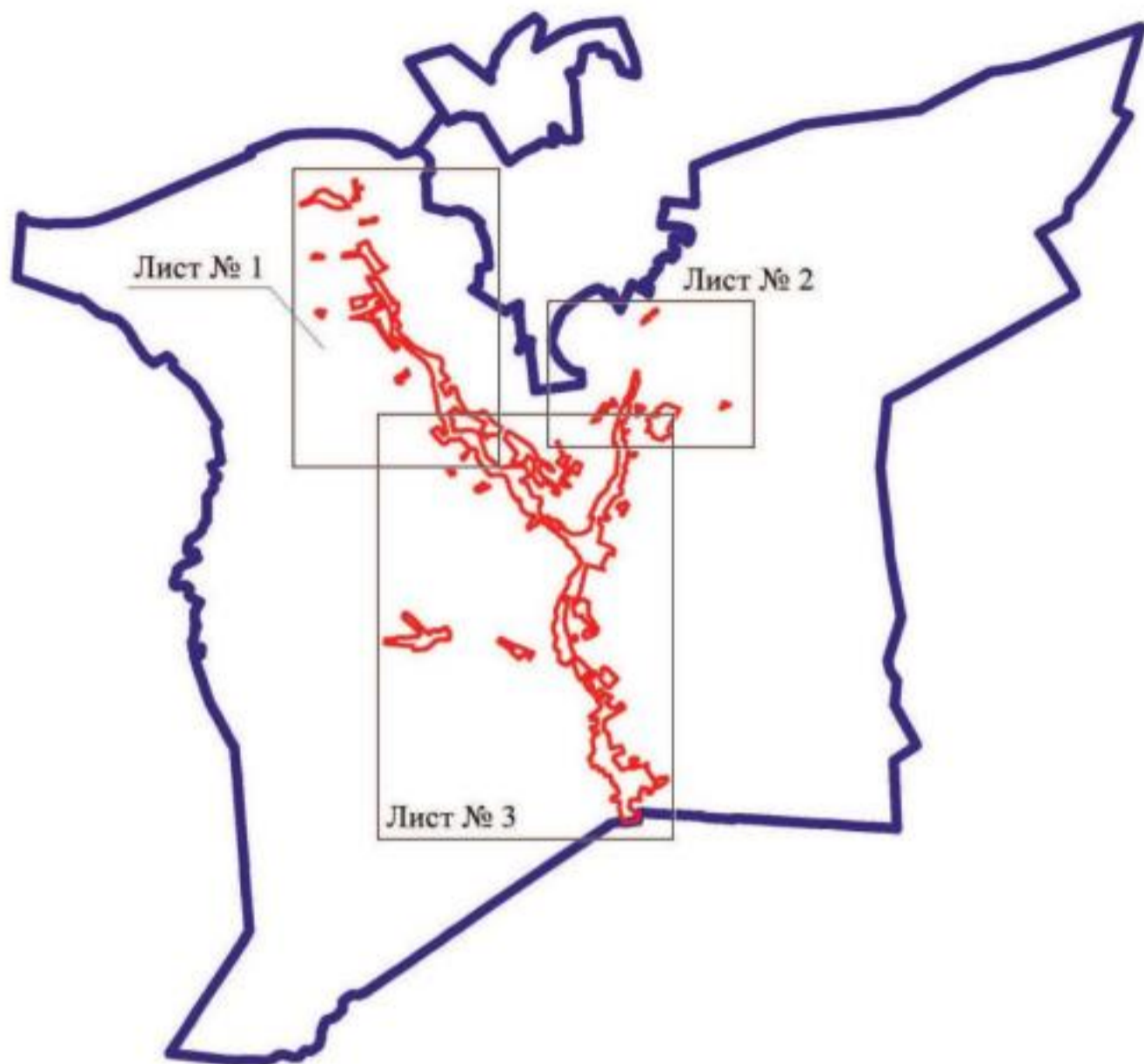
1	2	3	4	5	6
1081	505509.33	1255165.98	Картометрический	5.00	-
1082	505421.65	1255052.68	Картометрический	5.00	-
1083	505406.27	1254881.66	Картометрический	5.00	-
1084	505449.81	1254877.83	Картометрический	5.00	-
1085	505452.06	1254877.84	Картометрический	5.00	-
1086	505468.84	1254877.88	Картометрический	5.00	-
1087	505468.39	1254807.95	Картометрический	5.00	-
1088	505485.22	1254678.30	Картометрический	5.00	-
1089	505487.30	1254612.19	Картометрический	5.00	-
1090	505487.91	1254603.13	Картометрический	5.00	-
1091	505491.26	1254553.08	Картометрический	5.00	-
1092	505499.63	1254505.42	Картометрический	5.00	-
1093	505500.95	1254486.99	Картометрический	5.00	-
1094	505501.09	1254485.01	Картометрический	5.00	-
1095	505544.95	1254498.75	Картометрический	5.00	-
1096	505558.17	1254502.89	Картометрический	5.00	-
1097	505558.64	1254503.04	Картометрический	5.00	-
1098	505551.38	1254632.33	Картометрический	5.00	-
1099	505551.32	1254633.34	Картометрический	5.00	-
1100	505576.69	1254637.86	Картометрический	5.00	-
1101	505575.76	1254752.29	Картометрический	5.00	-
1102	505583.02	1254840.51	Картометрический	5.00	-
1103	505583.95	1254917.47	Картометрический	5.00	-
1104	505594.17	1254939.61	Картометрический	5.00	-
1105	505642.47	1254975.73	Картометрический	5.00	-
1106	505869.13	1254731.33	Картометрический	5.00	-
1046	505928.02	1254767.79	Картометрический	5.00	-

3. Сведения о характерных точках части (частей) границы объекта

Обозначение характерных точек части границы	Координаты, м		Метод определения координат характерной точки	Средняя квадратическая погрешность положения характерной точки (Mt), м	Описание обозначения точки на местности (при наличии)
	X	Y			
1	2	3	4	5	6
Часть №					
-	-	-	-	-	-



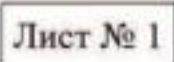
Раздел 4

План границ объекта



Масштаб 1:100000

Используемые условные знаки и обозначения:

	границы территориальной зоны
	границы муниципального образования
	область и номер листа плана границ объекта

Заместитель руководителя БУВО «Нормативно-проектный центр»

Подпись  А.В. Ромашов Дата « 01 » февраля 2021 г.

Место для оттиска печати (при наличии) лица, составившего описание местоположения границ объекта





План границ области
Лист № 1



- Нумерованные участки земли и объекты:
- границы структуральной зоны
 - границы административного образования
 - /•/ административные точки границ структуральной зоны

Масштаб 1:5000

Институт географии РАН
 Подпись:  А.В. Романов Дата: 01.02.2013 г.
 Место для печати:  Институт географии РАН

План границ объекта
Лист № 2




Схема водосбора
№ 201

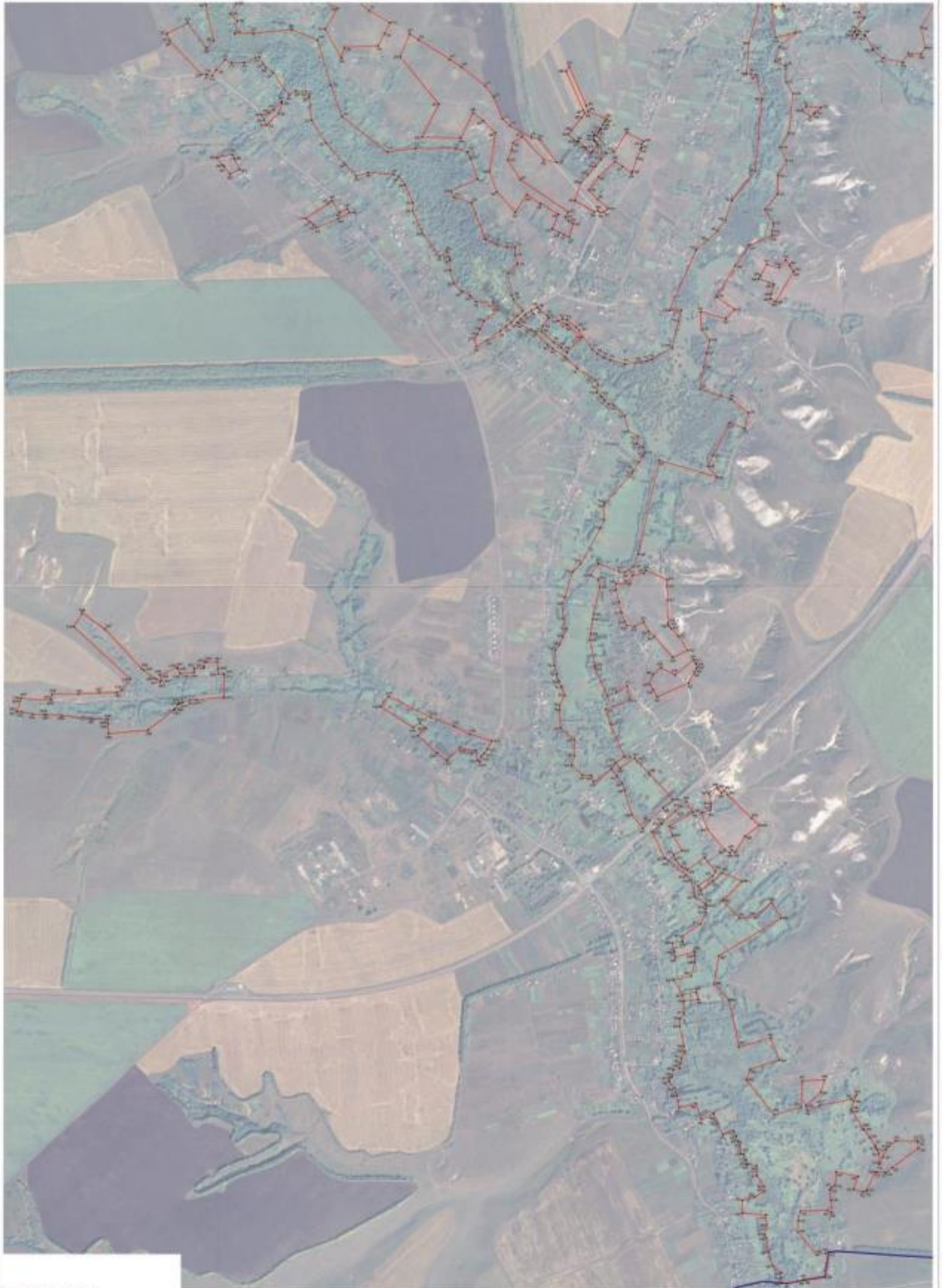


Схема водосбора
№ 201

Информация о проекте
Исследования выполнены в соответствии с требованиями
к качеству данных, утвержденными в установленном порядке
Министерством природных ресурсов и экологии Российской Федерации
в соответствии с требованиями к качеству данных, утвержденными
в установленном порядке Министерством природных ресурсов и экологии
Российской Федерации

ОПИСАНИЕ МЕСТОПОЛОЖЕНИЯ ГРАНИЦ

Зона сельскохозяйственного производства села Верхнее Турово – СХ2/1

(наименование объекта, местоположение границ которого описано
(далее - объект)

Раздел 1

Сведения об объекте		
№ п/п	Характеристики объекта	Описание характеристик
1	2	3
1	Местоположение объекта	Воронежская область, Нижнедевицкий муниципальный район, Верхнетуровское сельское поселение, село Верхнее Турово
2	Площадь объекта \pm величина погрешности определения площади ($P \pm \text{Дельта } P$)	964093 +/- 17183 м ²
3	Иные характеристики объекта	-

Раздел 2

Сведения о местоположении границ объекта					
1. Система координат: МСК - 36, зона 1					
2. Сведения о характерных точках границ объекта					
Обозначение характерных точек границ	Координаты, м		Метод определения координат характерной точки	Средняя квадратическая погрешность положения характерной точки (Mt), м	Описание обозначения точки на местности (при наличии)
	X	Y			
1	2	3	4	5	6
1	508249.37	1254746.26	Картометрический	5.00	-
2	508252.97	1254786.97	Картометрический	5.00	-
3	508273.48	1254872.28	Картометрический	5.00	-
4	508297.93	1254935.35	Картометрический	5.00	-
5	508338.73	1255030.94	Картометрический	5.00	-
6	508370.04	1255116.31	Картометрический	5.00	-
7	508391.52	1255139.31	Картометрический	5.00	-
8	508401.21	1255146.67	Картометрический	5.00	-
9	508256.11	1255282.21	Картометрический	5.00	-
10	508257.14	1255255.70	Картометрический	5.00	-
11	508256.28	1255229.32	Картометрический	5.00	-
12	508254.40	1255209.05	Картометрический	5.00	-
13	508250.81	1255174.03	Картометрический	5.00	-
14	508246.04	1255140.96	Картометрический	5.00	-
15	508242.84	1255114.27	Картометрический	5.00	-
16	508243.17	1255089.29	Картометрический	5.00	-
17	508246.99	1255067.22	Картометрический	5.00	-
18	508254.25	1255038.53	Картометрический	5.00	-
19	508262.68	1255008.68	Картометрический	5.00	-
20	508271.53	1254985.31	Картометрический	5.00	-
21	508284.10	1254961.02	Картометрический	5.00	-
22	508287.97	1254954.61	Картометрический	5.00	-
23	508283.99	1254941.84	Картометрический	5.00	-
24	508275.36	1254956.14	Картометрический	5.00	-
25	508262.39	1254981.23	Картометрический	5.00	-
26	508253.18	1255005.54	Картометрический	5.00	-
27	508244.59	1255035.95	Картометрический	5.00	-
28	508237.21	1255065.14	Картометрический	5.00	-
29	508233.19	1255088.37	Картометрический	5.00	-
30	508232.84	1255114.81	Картометрический	5.00	-
31	508236.12	1255142.26	Картометрический	5.00	-
32	508240.89	1255175.25	Картометрический	5.00	-
33	508238.59	1255178.37	Картометрический	5.00	-
34	508234.78	1255179.51	Картометрический	5.00	-
35	508235.33	1255185.60	Картометрический	5.00	-

1	2	3	4	5	6
36	508239.84	1255186.42	Картометрический	5.00	-
37	508242.39	1255189.96	Картометрический	5.00	-
38	508244.44	1255210.03	Картометрический	5.00	-
39	508246.30	1255229.94	Картометрический	5.00	-
40	508247.14	1255255.66	Картометрический	5.00	-
41	508246.13	1255281.59	Картометрический	5.00	-
42	508243.94	1255306.73	Картометрический	5.00	-
43	508240.00	1255326.47	Картометрический	5.00	-
44	508233.50	1255343.39	Картометрический	5.00	-
45	508220.90	1255364.54	Картометрический	5.00	-
46	508169.38	1255250.83	Картометрический	5.00	-
47	508155.98	1255191.96	Картометрический	5.00	-
48	508177.35	1255177.06	Картометрический	5.00	-
49	508175.44	1255170.71	Картометрический	5.00	-
50	508149.18	1255135.45	Картометрический	5.00	-
51	507923.12	1255173.66	Картометрический	5.00	-
52	507923.91	1255143.78	Картометрический	5.00	-
53	507928.49	1255119.64	Картометрический	5.00	-
54	507936.85	1255100.62	Картометрический	5.00	-
55	507949.60	1255091.15	Картометрический	5.00	-
56	507964.26	1255081.69	Картометрический	5.00	-
57	507973.21	1255070.93	Картометрический	5.00	-
58	507977.73	1255057.60	Картометрический	5.00	-
59	507984.21	1255033.48	Картометрический	5.00	-
60	508011.09	1254996.11	Картометрический	5.00	-
61	508014.97	1254982.14	Картометрический	5.00	-
62	508009.91	1254978.94	Картометрический	5.00	-
63	507996.59	1254975.05	Картометрический	5.00	-
64	507981.31	1254980.69	Картометрический	5.00	-
65	507978.15	1254976.86	Картометрический	5.00	-
66	507983.94	1254964.17	Картометрический	5.00	-
67	508001.20	1254942.65	Картометрический	5.00	-
68	508016.58	1254917.30	Картометрический	5.00	-
69	508040.08	1254918.70	Картометрический	5.00	-
70	508055.31	1254921.96	Картометрический	5.00	-
71	508064.89	1254913.75	Картометрический	5.00	-
72	508077.73	1254887.11	Картометрический	5.00	-
73	508084.12	1254880.79	Картометрический	5.00	-
74	508107.66	1254874.56	Картометрический	5.00	-
75	508131.18	1254871.51	Картометрический	5.00	-
76	508152.21	1254859.54	Картометрический	5.00	-
77	508161.77	1254853.24	Картометрический	5.00	-
78	508177.66	1254852.05	Картометрический	5.00	-
79	508186.57	1254848.28	Картометрический	5.00	-
80	508196.91	1254814.64	Картометрический	5.00	-
81	508212.32	1254784.21	Картометрический	5.00	-
82	508221.36	1254756.28	Картометрический	5.00	-
83	508227.78	1254744.24	Картометрический	5.00	-

1	2	3	4	5	6
1	508249.37	1254746.26	Картометрический	5.00	-
84	508694.16	1258205.67	Картометрический	5.00	-
85	508681.44	1258215.24	Картометрический	5.00	-
86	508665.07	1258230.80	Картометрический	5.00	-
87	508650.67	1258237.20	Картометрический	5.00	-
88	508627.88	1258209.74	Картометрический	5.00	-
89	508661.08	1258174.84	Картометрический	5.00	-
84	508694.16	1258205.67	Картометрический	5.00	-
90	509099.81	1258689.87	Картометрический	5.00	-
91	509003.42	1258833.45	Картометрический	5.00	-
92	508975.50	1258875.04	Картометрический	5.00	-
93	508961.05	1258898.54	Картометрический	5.00	-
94	508873.36	1259041.21	Картометрический	5.00	-
95	508873.36	1259041.22	Картометрический	5.00	-
96	508888.51	1259057.13	Картометрический	5.00	-
97	508859.25	1259147.25	Картометрический	5.00	-
98	508824.25	1259266.59	Картометрический	5.00	-
99	508821.44	1259264.53	Картометрический	5.00	-
100	508807.71	1259254.49	Картометрический	5.00	-
101	508799.78	1259248.69	Картометрический	5.00	-
102	508798.98	1259248.10	Картометрический	5.00	-
103	508824.61	1259158.33	Картометрический	5.00	-
104	508733.38	1259117.60	Картометрический	5.00	-
105	508688.67	1259028.69	Картометрический	5.00	-
106	508663.46	1258980.35	Картометрический	5.00	-
107	508610.26	1258871.24	Картометрический	5.00	-
108	508612.50	1258869.30	Картометрический	5.00	-
109	508609.37	1258849.51	Картометрический	5.00	-
110	508635.54	1258807.97	Картометрический	5.00	-
111	508689.66	1258693.02	Картометрический	5.00	-
112	508748.68	1258562.63	Картометрический	5.00	-
113	508764.64	1258526.11	Картометрический	5.00	-
114	508775.10	1258524.93	Картометрический	5.00	-
115	508778.19	1258515.95	Картометрический	5.00	-
116	508772.15	1258509.02	Картометрический	5.00	-
117	508790.13	1258468.74	Картометрический	5.00	-
118	509030.89	1258614.92	Картометрический	5.00	-
119	509036.16	1258622.16	Картометрический	5.00	-
120	509060.82	1258656.06	Картометрический	5.00	-
121	509094.02	1258684.85	Картометрический	5.00	-
90	509099.81	1258689.87	Картометрический	5.00	-
122	508734.13	1258555.40	Картометрический	5.00	-
123	508718.20	1258587.41	Картометрический	5.00	-
124	508708.04	1258589.32	Картометрический	5.00	-
125	508699.64	1258592.71	Картометрический	5.00	-

1	2	3	4	5	6
126	508703.18	1258605.53	Картометрический	5.00	-
127	508710.10	1258606.12	Картометрический	5.00	-
128	508673.32	1258685.48	Картометрический	5.00	-
129	508619.70	1258799.35	Картометрический	5.00	-
130	508575.79	1258869.69	Картометрический	5.00	-
131	508519.99	1258952.53	Аналитический	0.10	-
132	508490.84	1258939.91	Аналитический	0.10	-
133	508477.76	1258929.84	Аналитический	0.10	-
134	508477.58	1258929.71	Аналитический	0.10	-
135	508477.50	1258929.33	Аналитический	0.10	-
136	508470.72	1258896.21	Аналитический	0.10	-
137	508479.59	1258862.39	Картометрический	5.00	-
138	508486.91	1258841.53	Картометрический	5.00	-
139	508488.49	1258837.00	Картометрический	5.00	-
140	508439.24	1258789.88	Картометрический	5.00	-
141	508429.67	1258781.94	Картометрический	5.00	-
142	508418.12	1258772.35	Картометрический	5.00	-
143	508389.34	1258748.47	Картометрический	5.00	-
144	508354.58	1258731.87	Картометрический	5.00	-
145	508352.20	1258732.03	Картометрический	5.00	-
146	508336.87	1258733.09	Картометрический	5.00	-
147	508339.61	1258724.33	Картометрический	5.00	-
148	508349.59	1258692.47	Картометрический	5.00	-
149	508351.44	1258684.96	Картометрический	5.00	-
150	508358.26	1258657.26	Картометрический	5.00	-
151	508408.18	1258612.71	Картометрический	5.00	-
152	508408.64	1258612.30	Картометрический	5.00	-
153	508409.56	1258611.48	Картометрический	5.00	-
154	508364.67	1258569.92	Картометрический	5.00	-
155	508329.29	1258532.21	Картометрический	5.00	-
156	508298.87	1258517.42	Картометрический	5.00	-
157	508296.38	1258518.47	Картометрический	5.00	-
158	508284.62	1258523.45	Картометрический	5.00	-
159	508276.59	1258526.84	Картометрический	5.00	-
160	508276.12	1258527.72	Картометрический	5.00	-
161	508252.21	1258572.49	Картометрический	5.00	-
162	508242.34	1258589.45	Картометрический	5.00	-
163	508237.46	1258597.84	Картометрический	5.00	-
164	508236.43	1258599.61	Картометрический	5.00	-
165	508242.49	1258509.61	Картометрический	5.00	-
166	508260.98	1258394.58	Картометрический	5.00	-
167	508279.18	1258370.23	Картометрический	5.00	-
168	508307.78	1258316.02	Картометрический	5.00	-
169	508348.46	1258338.54	Картометрический	5.00	-
170	508343.35	1258393.53	Картометрический	5.00	-
171	508370.13	1258414.29	Картометрический	5.00	-
172	508458.51	1258393.34	Картометрический	5.00	-
122	508734.13	1258555.40	Картометрический	5.00	-

1	2	3	4	5	6
173	505425.11	1255865.83	Картометрический	5.00	-
174	505373.74	1255927.86	Аналитический	0.10	-
175	505277.03	1256099.05	Картометрический	5.00	-
176	505249.54	1256140.81	Картометрический	5.00	-
177	505212.69	1256171.18	Картометрический	5.00	-
178	505189.27	1256215.96	Картометрический	5.00	-
179	505199.98	1256228.08	Картометрический	5.00	-
180	505184.92	1256245.41	Картометрический	5.00	-
181	505180.00	1256250.33	Картометрический	5.00	-
182	505154.34	1256279.61	Картометрический	5.00	-
183	505107.93	1256331.90	Картометрический	5.00	-
184	505098.20	1256343.65	Картометрический	5.00	-
185	505083.68	1256361.37	Картометрический	5.00	-
186	505075.05	1256371.04	Картометрический	5.00	-
187	505132.29	1256415.51	Картометрический	5.00	-
188	505121.98	1256428.03	Картометрический	5.00	-
189	505124.63	1256438.05	Картометрический	5.00	-
190	505119.33	1256446.95	Картометрический	5.00	-
191	505099.06	1256470.78	Картометрический	5.00	-
192	505081.91	1256490.34	Картометрический	5.00	-
193	505060.24	1256513.67	Картометрический	5.00	-
194	505045.86	1256530.83	Картометрический	5.00	-
195	505041.20	1256544.06	Картометрический	5.00	-
196	505040.86	1256554.42	Картометрический	5.00	-
197	505038.79	1256567.66	Картометрический	5.00	-
198	505035.78	1256577.16	Картометрический	5.00	-
199	505031.51	1256585.69	Картометрический	5.00	-
200	505024.95	1256596.28	Картометрический	5.00	-
201	505013.01	1256612.82	Картометрический	5.00	-
202	505001.09	1256585.28	Картометрический	5.00	-
203	504991.54	1256572.44	Картометрический	5.00	-
204	504940.41	1256618.97	Картометрический	5.00	-
205	504930.29	1256627.13	Картометрический	5.00	-
206	504898.09	1256653.13	Картометрический	5.00	-
207	504871.28	1256618.29	Картометрический	5.00	-
208	504862.08	1256626.32	Картометрический	5.00	-
209	504849.80	1256610.40	Картометрический	5.00	-
210	504816.49	1256565.30	Картометрический	5.00	-
211	504815.70	1256564.13	Картометрический	5.00	-
212	504791.27	1256560.24	Картометрический	5.00	-
213	504675.01	1256622.77	Картометрический	5.00	-
214	504665.54	1256602.40	Картометрический	5.00	-
215	504666.80	1256585.44	Картометрический	5.00	-
216	504667.52	1256575.70	Картометрический	5.00	-
217	504674.57	1256547.11	Картометрический	5.00	-
218	504674.99	1256538.18	Картометрический	5.00	-
219	504675.91	1256518.51	Картометрический	5.00	-

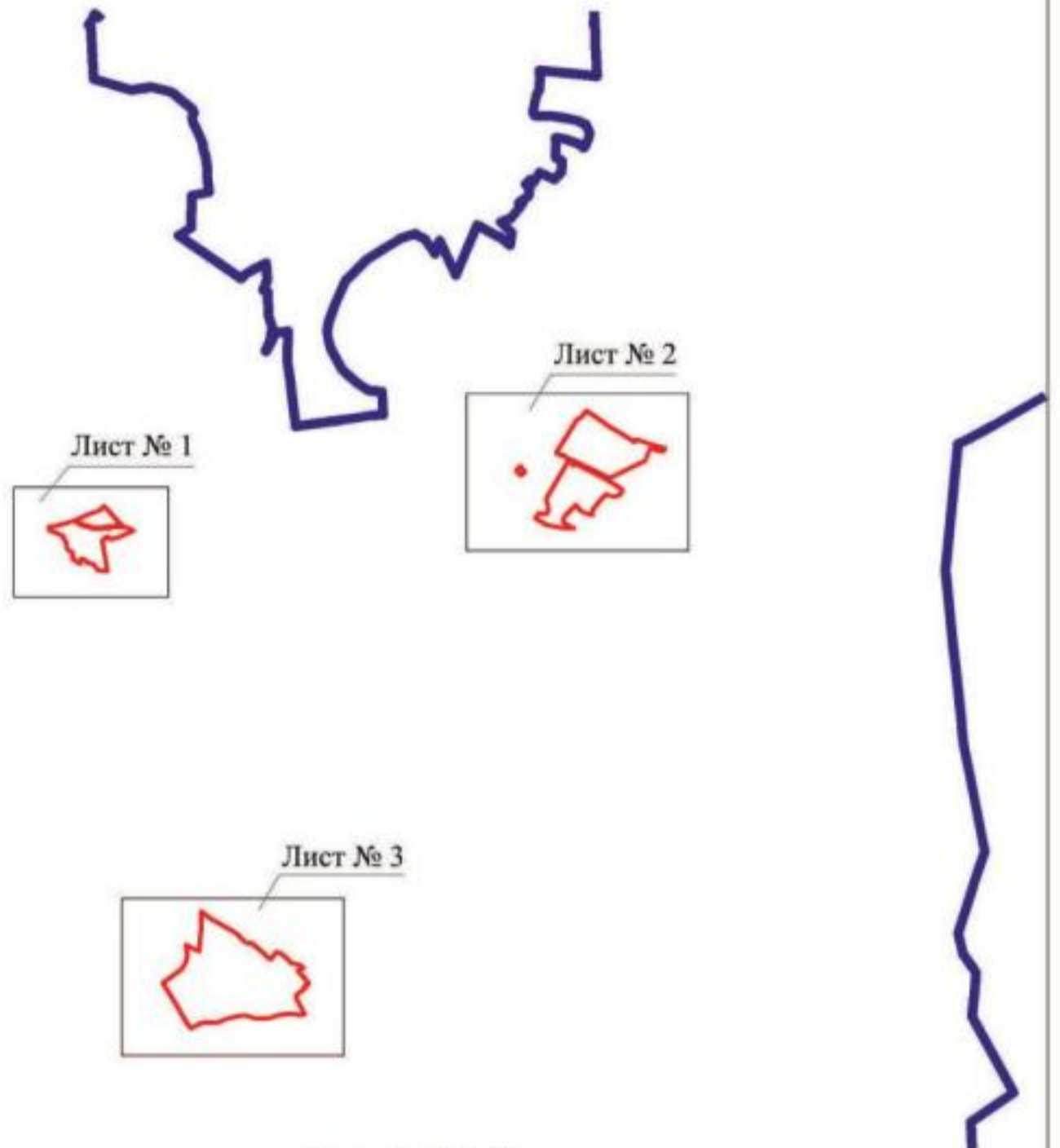
1	2	3	4	5	6
220	504674.68	1256498.19	Картометрический	5.00	-
221	504673.48	1256478.45	Картометрический	5.00	-
222	504662.84	1256424.38	Картометрический	5.00	-
223	504659.16	1256413.09	Картометрический	5.00	-
224	504646.83	1256375.26	Картометрический	5.00	-
225	504645.84	1256372.21	Картометрический	5.00	-
226	504637.04	1256339.13	Картометрический	5.00	-
227	504638.48	1256275.55	Картометрический	5.00	-
228	504640.59	1256265.91	Картометрический	5.00	-
229	504646.83	1256237.43	Картометрический	5.00	-
230	504650.03	1256229.40	Картометрический	5.00	-
231	504665.35	1256191.07	Картометрический	5.00	-
232	504660.60	1256147.24	Картометрический	5.00	-
233	504660.39	1256145.29	Картометрический	5.00	-
234	504659.68	1256142.00	Картометрический	5.00	-
235	504643.84	1256068.46	Картометрический	5.00	-
236	504639.70	1256049.23	Картометрический	5.00	-
237	504629.81	1256028.16	Картометрический	5.00	-
238	504622.67	1256012.95	Картометрический	5.00	-
239	504610.07	1255978.59	Картометрический	5.00	-
240	504610.09	1255971.52	Картометрический	5.00	-
241	504610.22	1255919.29	Картометрический	5.00	-
242	504610.28	1255895.48	Картометрический	5.00	-
243	504610.33	1255876.87	Картометрический	5.00	-
244	504605.22	1255862.27	Картометрический	5.00	-
245	504599.63	1255846.32	Картометрический	5.00	-
246	504597.54	1255841.91	Картометрический	5.00	-
247	504580.06	1255804.95	Картометрический	5.00	-
248	504573.11	1255795.39	Картометрический	5.00	-
249	504565.67	1255786.21	Картометрический	5.00	-
250	504601.61	1255764.06	Картометрический	5.00	-
251	504697.40	1255705.04	Картометрический	5.00	-
252	504701.51	1255702.50	Картометрический	5.00	-
253	504902.47	1255578.68	Картометрический	5.00	-
254	504994.98	1255707.42	Картометрический	5.00	-
255	505000.74	1255715.44	Картометрический	5.00	-
256	505005.07	1255721.47	Картометрический	5.00	-
257	505061.53	1255755.57	Картометрический	5.00	-
258	505091.92	1255759.58	Картометрический	5.00	-
259	505099.01	1255760.51	Картометрический	5.00	-
260	505114.25	1255762.52	Картометрический	5.00	-
261	505127.88	1255760.12	Картометрический	5.00	-
262	505180.53	1255750.86	Картометрический	5.00	-
263	505179.93	1255752.07	Картометрический	5.00	-
264	505161.75	1255788.35	Картометрический	5.00	-
265	505140.91	1255829.95	Картометрический	5.00	-
266	505133.03	1255845.69	Картометрический	5.00	-
267	505187.23	1255849.93	Картометрический	5.00	-

1	2	3	4	5	6
268	505234.70	1255853.65	Картометрический	5.00	-
269	505266.37	1255857.66	Картометрический	5.00	-
173	505425.11	1255865.83	Картометрический	5.00	-
3. Сведения о характерных точках части (частей) границы объекта					
Обозначение характерных точек части границы	Координаты, м		Метод определения координат характерной точки	Средняя квадратическая погрешность положения характерной точки (Mt), м	Описание обозначения точки на местности (при наличии)
	X	Y			
1	2	3	4	5	6
Часть №					
-	-	-	-	-	-

Раздел 4



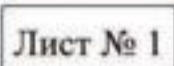
План границ объекта

Схема расположения листов плана границ объекта




Масштаб 1:50000

Используемые условные знаки и обозначения:

	границы территориальной зоны
	границы муниципального образования
	область и номер листа плана границ объекта

Заместитель руководителя БУВО «Нормативно-проектный центр»

Подпись  А.В. Ромашов Дата « 01 » февраля 2021 г.

Место для оттиска печати (при наличии) лица, составившего описание местоположения границ объекта



План граница области
Лист № 1



Используемые условные знаки в обозначениях:
 — граница территориальной зоны
 • — зарегистрированная точка граница территориальной зоны

Заместитель руководителя БУИО «Иформационно-проектный центр»
 Подпись: А.В. Роздалова Дата « 01 » февраля 2021 г.
 Место для оттиска печати (без подписи) лица, составившего описание местоположения граница области

Масштаб 1:2000

План границ участка
Лист № 2



Масштаб участка: 1:5000
 — граница участка
 • №

Институт кадастрового и геодезического проектирования
 Пашинин А.В. Проект № 01/2018
 Москва, 15.08.2018

Масштаб 1:5000

План границей участка
Лист № 3



Иллюстрации (указаны в тексте):
 — граница земельного участка
 — граница кадастрового участка
 — № 2/3

Институт географии РАН, Московский государственный университет имени М.В. Ломоносова
 Планы и карты, созданные в 2011 г.
 Москва, 2011 г.

Масштаб 1:2000

ОПИСАНИЕ МЕСТОПОЛОЖЕНИЯ ГРАНИЦ

Зона рекреационного назначения - объектов отдыха села Верхнее Турово – Р1/1

(наименование объекта, местоположение границ которого описано
(далее - объект)

Раздел 1

Сведения об объекте		
№ п/п	Характеристики объекта	Описание характеристик
1	2	3
1	Местоположение объекта	Воронежская область, Нижнедевицкий муниципальный район, Верхнетуровское сельское поселение, село Верхнее Турово
2	Площадь объекта \pm величина погрешности определения площади ($P \pm \Delta P$)	74425 +/- 4774 м ²
3	Иные характеристики объекта	-

Раздел 2

Сведения о местоположении границ объекта					
1. Система координат: МСК - 36, зона 1					
2. Сведения о характерных точках границ объекта					
Обозначение характерных точек границ	Координаты, м		Метод определения координат характерной точки	Средняя квадратическая погрешность положения характерной точки (Mt), м	Описание обозначения точки на местности (при наличии)
	X	Y			
1	2	3	4	5	6
1	508718.83	1257508.06	Аналитический	0.10	-
2	508699.23	1257540.20	Аналитический	0.10	-
3	508682.50	1257546.49	Картометрический	5.00	-
4	508657.52	1257567.53	Аналитический	0.10	-
5	508639.85	1257549.09	Картометрический	5.00	-
6	508585.90	1257501.52	Картометрический	5.00	-
7	508561.53	1257479.44	Картометрический	5.00	-
8	508571.01	1257462.20	Картометрический	5.00	-
9	508582.98	1257444.01	Картометрический	5.00	-
10	508628.80	1257455.67	Аналитический	0.10	-
1	508718.83	1257508.06	Аналитический	0.10	-
11	504991.54	1256572.44	Картометрический	5.00	-
12	505001.09	1256585.28	Картометрический	5.00	-
13	505013.01	1256612.82	Картометрический	5.00	-
14	505001.20	1256626.15	Картометрический	5.00	-
15	504975.49	1256655.39	Картометрический	5.00	-
16	504946.35	1256690.89	Картометрический	5.00	-
17	504920.47	1256726.10	Картометрический	5.00	-
18	504917.47	1256730.69	Картометрический	5.00	-
19	504913.80	1256729.94	Картометрический	5.00	-
20	504909.22	1256727.02	Картометрический	5.00	-
21	504878.99	1256695.82	Картометрический	5.00	-
22	504888.83	1256685.21	Картометрический	5.00	-
23	504875.24	1256668.13	Картометрический	5.00	-
24	504849.90	1256685.50	Картометрический	5.00	-
25	504840.46	1256693.05	Картометрический	5.00	-
26	504826.17	1256675.00	Картометрический	5.00	-
27	504817.43	1256663.68	Картометрический	5.00	-
28	504791.30	1256681.80	Картометрический	5.00	-
29	504799.49	1256693.99	Картометрический	5.00	-
30	504814.78	1256713.59	Картометрический	5.00	-
31	504800.80	1256724.80	Картометрический	5.00	-
32	504826.00	1256761.50	Картометрический	5.00	-
33	504848.40	1256788.60	Картометрический	5.00	-

1	2	3	4	5	6
34	504816.88	1256815.23	Картометрический	5.00	-
35	504831.00	1256832.31	Картометрический	5.00	-
36	504845.93	1256853.55	Картометрический	5.00	-
37	504829.15	1256877.10	Картометрический	5.00	-
38	504787.30	1256917.61	Картометрический	5.00	-
39	504765.64	1256939.02	Картометрический	5.00	-
40	504745.51	1256917.30	Картометрический	5.00	-
41	504728.25	1256894.92	Картометрический	5.00	-
42	504703.43	1256863.09	Картометрический	5.00	-
43	504651.34	1256796.60	Картометрический	5.00	-
44	504610.90	1256735.88	Картометрический	5.00	-
45	504598.88	1256716.80	Аналитический	0.10	-
46	504610.70	1256709.06	Картометрический	5.00	-
47	504664.75	1256667.34	Картометрический	5.00	-
48	504692.83	1256645.67	Картометрический	5.00	-
49	504695.26	1256643.80	Картометрический	5.00	-
50	504685.98	1256634.16	Картометрический	5.00	-
51	504675.01	1256622.77	Картометрический	5.00	-
52	504791.27	1256560.24	Картометрический	5.00	-
53	504815.70	1256564.13	Картометрический	5.00	-
54	504816.49	1256565.30	Картометрический	5.00	-
55	504849.80	1256610.40	Картометрический	5.00	-
56	504862.08	1256626.32	Картометрический	5.00	-
57	504871.28	1256618.29	Картометрический	5.00	-
58	504898.09	1256653.13	Картометрический	5.00	-
59	504930.29	1256627.13	Картометрический	5.00	-
60	504940.41	1256618.97	Картометрический	5.00	-
11	504991.54	1256572.44	Картометрический	5.00	-

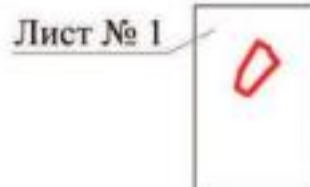
3. Сведения о характерных точках части (частей) границы объекта

Обозначение характерных точек части границы	Координаты, м		Метод определения координат характерной точки	Средняя квадратическая погрешность положения характерной точки (Mt), м	Описание обозначения точки на местности (при наличии)
	X	Y			
1	2	3	4	5	6
Часть №					
-	-	-	-	-	-

Раздел 4

План границ объекта

Схема расположения листов плана границ объекта



Лист № 2




Масштаб 1:25000

Используемые условные знаки и обозначения:



границы территориальной зоны



область и номер листа плана границ объекта

Заместитель руководителя БУВО «Нормативно-проектный центр»

Подпись  А.В. Ромашов Дата « 01 » февраля 2021 г.

Место для оттиска печати (при наличии) лица, составившего описание местоположения границ объекта



План границ объекта

Лист № 1




Масштаб 1:2000

Используемые условные знаки и обозначения:




границы территориальной зоны



характерная точка границ территориальной зоны

Заместитель руководителя БУВО «Нормативно-проектный центр»

Подпись  А.В. Ромашов Дата « 01 » февраля 2021 г.

Место для оттиска печати (при наличии) лица, составившего описание местоположения границ объекта





План границ объекта

Лист № 2




Масштаб 1:2000

Используемые условные знаки и обозначения:

- | | |
|---|---|
|  | границы территориальной зоны |
|  | характерная точка границ территориальной зоны |

Заместитель руководителя БУВО «Нормативно-проектный центр»

Подпись  А.В. Ромашов Дата « 01 » февраля 2021 г.

Место для оттиска печати (или наличие) лица, составившего описание местоположения границ объекта



ОПИСАНИЕ МЕСТОПОЛОЖЕНИЯ ГРАНИЦ

Зона ритуальных объектов села Верхнее Турово – СН1/1

 (наименование объекта, местоположение границ которого описано
 (далее - объект))

Раздел 1

Сведения об объекте		
№ п/п	Характеристики объекта	Описание характеристик
1	2	3
1	Местоположение объекта	Воронежская область, Нижнедевицкий муниципальный район, Верхнетуровское сельское поселение, село Верхнее Турово
2	Площадь объекта \pm величина погрешности определения площади ($P \pm \Delta P$)	35518 +/- 3298 м ²
3	Иные характеристики объекта	-



Раздел 2

Сведения о местоположении границ объекта					
1. Система координат: МСК - 36, зона 1					
2. Сведения о характерных точках границ объекта					
Обозначение характерных точек границ	Координаты, м		Метод определения координат характерной точки	Средняя квадратическая погрешность положения характерной точки (Mt), м	Описание обозначения точки на местности (при наличии)
	X	Y			
1	2	3	4	5	6
1	507988.14	1256667.76	Картометрический	5.00	-
2	507887.98	1256763.10	Картометрический	5.00	-
3	507833.29	1256699.59	Картометрический	5.00	-
4	507800.77	1256662.30	Картометрический	5.00	-
5	507885.97	1256608.18	Картометрический	5.00	-
6	507929.08	1256624.03	Картометрический	5.00	-
7	507960.02	1256629.41	Картометрический	5.00	-
1	507988.14	1256667.76	Картометрический	5.00	-
8	507879.81	1257070.38	Картометрический	5.00	-
9	507858.12	1257103.47	Картометрический	5.00	-
10	507829.25	1257143.44	Картометрический	5.00	-
11	507799.36	1257132.10	Картометрический	5.00	-
12	507762.71	1257112.44	Картометрический	5.00	-
13	507731.18	1257090.47	Картометрический	5.00	-
14	507698.19	1257062.11	Картометрический	5.00	-
15	507676.22	1257041.30	Картометрический	5.00	-
16	507676.11	1257041.00	Картометрический	5.00	-
17	507714.92	1256995.73	Картометрический	5.00	-
18	507756.73	1256956.48	Картометрический	5.00	-
19	507812.42	1257000.01	Картометрический	5.00	-
8	507879.81	1257070.38	Картометрический	5.00	-
3. Сведения о характерных точках части (частей) границы объекта					
Обозначение характерных точек части границы	Координаты, м		Метод определения координат характерной точки	Средняя квадратическая погрешность положения характерной точки (Mt), м	Описание обозначения точки на местности (при наличии)
	X	Y			
1	2	3	4	5	6
Часть №					
-	-	-	-	-	-

Раздел 4
План границ объекта



Используемые условные знаки и обозначения:

-  границы территориальной зоны
-  характерная точка границ территориальной зоны

Заместитель руководителя БУВО «Нормативно-проектный центр»

Подпись:  А.В. Ромашов Дата « 01 » февраля 2021 г.

Место для оттиска печати (для инициалов) лица, составившего описание местоположения границ объекта



Масштаб 1:2000

Приложение № 2
к правилам землепользования и застройки
Верхнетуровского сельского поселения
Нижедевицкого муниципального района
Воронежской области

**СВЕДЕНИЯ О ГРАНИЦАХ ТЕРРИТОРИАЛЬНЫХ ЗОН,
СОДЕРЖАЩИЕ ГРАФИЧЕСКОЕ ОПИСАНИЕ МЕСТОПОЛОЖЕНИЯ
ГРАНИЦ ТЕРРИТОРИАЛЬНЫХ ЗОН, ПЕРЕЧЕНЬ КООРДИНАТ
ХАРАКТЕРНЫХ ТОЧЕК ГРАНИЦ ТЕРРИТОРИАЛЬНЫХ ЗОН,
РАСПОЛОЖЕННЫХ ЗА ГРАНИЦАМИ НАСЕЛЕННОГО ПУНКТА НА
ТЕРРИТОРИИ ВЕРХНЕТУРОВСКОГО СЕЛЬСКОГО ПОСЕЛЕНИЯ**

ОПИСАНИЕ МЕСТОПОЛОЖЕНИЯ ГРАНИЦ

Производственная зона за границами населенного пункта – П1

(наименование объекта, местоположение границ которого описано
(далее - объект)

Раздел 1

Сведения об объекте		
№ п/п	Характеристики объекта	Описание характеристик
1	2	3
1	Местоположение объекта	Воронежская область, Нижнедевицкий муниципальный район, Верхнетуровское сельское поселение
2	Площадь объекта \pm величина погрешности определения площади ($P \pm \Delta P$)	30377 +/- 3050 м ²
3	Иные характеристики объекта	-

Раздел 2

Сведения о местоположении границ объекта					
1. Система координат: МСК - 36, зона 1					
2. Сведения о характерных точках границ объекта					
Обозначение характерных точек границ	Координаты, м		Метод определения координат характерной точки	Средняя квадратическая погрешность положения характерной точки (Mt), м	Описание обозначения точки на местности (при наличии)
	X	Y			
1	2	3	4	5	6
1	506596.55	1258534.20	Картометрический	5.00	-
2	506567.83	1258618.14	Аналитический	0.10	-
3	506457.76	1258543.04	Картометрический	5.00	-
4	506505.36	1258472.59	Картометрический	5.00	-
1	506596.55	1258534.20	Картометрический	5.00	-
5	506167.41	1258385.19	Аналитический	0.30	-
6	506167.48	1258397.35	Аналитический	0.30	-
7	506166.64	1258413.13	Аналитический	0.30	-
8	506138.22	1258432.90	Аналитический	0.30	-
9	506009.52	1258480.12	Аналитический	0.30	-
10	505946.78	1258422.66	Картометрический	5.00	-
11	505970.06	1258396.96	Аналитический	0.30	-
12	506029.24	1258329.11	Аналитический	0.30	-
13	506071.23	1258361.75	Аналитический	0.30	-
14	506141.32	1258415.72	Аналитический	0.30	-
15	506149.50	1258409.57	Аналитический	0.30	-
16	506075.18	1258350.51	Аналитический	0.30	-
17	506036.68	1258320.58	Аналитический	0.30	-
18	506052.22	1258302.76	Аналитический	0.10	-
19	506117.00	1258348.31	Аналитический	0.10	-
5	506167.41	1258385.19	Аналитический	0.30	-
3. Сведения о характерных точках части (частей) границы объекта					
Обозначение характерных точек части границы	Координаты, м		Метод определения координат характерной точки	Средняя квадратическая погрешность положения характерной точки (Mt), м	Описание обозначения точки на местности (при наличии)
	X	Y			
1	2	3	4	5	6
Часть №					
-	-	-	-	-	-

План границ объекта




Масштаб 1:5000

Используемые условные знаки и обозначения:




границы территориальной зоны



характерная точка границ территориальной зоны

Заместитель руководителя БУВО «Нормативно-проектный центр»

Подпись  А.В. Ромашов Дата « 01 » февраля 2021 г.

Место для оттиска печати (при наличии) лица, составившего описание местоположения границ объекта



ОПИСАНИЕ МЕСТОПОЛОЖЕНИЯ ГРАНИЦ

Зона улиц, дорог, инженерной и транспортной инфраструктуры за границами
населенного пункта – ИТ1

(наименование объекта, местоположение границ которого описано
(далее - объект)

Раздел 1

Сведения об объекте		
№ п/п	Характеристики объекта	Описание характеристик
1	2	3
1	Местоположение объекта	Воронежская область, Нижнедевицкий муниципальный район, Верхнетуровское сельское поселение
2	Площадь объекта \pm величина погрешности определения площади ($P \pm \Delta P$)	1068412 +/- 18089 м ²
3	Иные характеристики объекта	-

Раздел 2

Сведения о местоположении границ объекта					
1. Система координат: МСК - 36, зона 1					
2. Сведения о характерных точках границ объекта					
Обозначение характерных точек границ	Координаты, м		Метод определения координат характерной точки	Средняя квадратическая погрешность положения характерной точки (Mt), м	Описание обозначения точки на местности (при наличии)
	X	Y			
1	2	3	4	5	6
1	512091.73	1258744.07	Картометрический	5.00	-
2	512098.06	1258761.23	Картометрический	5.00	-
3	511982.46	1258767.20	Картометрический	5.00	-
4	511879.49	1258772.52	Аналитический	0.30	-
5	511805.74	1258776.32	Аналитический	0.30	-
6	511780.88	1258777.60	Аналитический	0.30	-
7	511714.52	1258781.27	Аналитический	0.30	-
8	511663.10	1258783.55	Картометрический	5.00	-
9	511665.18	1258762.71	Картометрический	5.00	-
10	511716.77	1258760.61	Картометрический	5.00	-
11	511789.97	1258757.33	Картометрический	5.00	-
12	511882.91	1258753.26	Картометрический	5.00	-
13	511930.89	1258751.16	Картометрический	5.00	-
14	511933.83	1258744.01	Картометрический	5.00	-
15	511954.72	1258743.94	Картометрический	5.00	-
16	511956.29	1258750.19	Картометрический	5.00	-
17	511990.45	1258748.35	Картометрический	5.00	-
1	512091.73	1258744.07	Картометрический	5.00	-
18	511609.09	1258764.85	Картометрический	5.00	-
19	511605.60	1258786.06	Картометрический	5.00	-
20	511557.02	1258788.26	Аналитический	0.30	-
21	511434.16	1258797.08	Аналитический	0.30	-
22	511322.18	1258805.12	Аналитический	0.30	-
23	511191.87	1258819.37	Аналитический	0.30	-
24	511025.02	1258851.74	Аналитический	0.30	-
25	510810.50	1258903.40	Аналитический	0.30	-
26	510680.24	1258943.78	Аналитический	0.30	-
27	510567.90	1258978.61	Аналитический	0.30	-
28	510445.91	1259016.41	Картометрический	5.00	-
29	510445.95	1259015.85	Картометрический	5.00	-
30	510440.93	1258991.70	Картометрический	5.00	-
31	510583.52	1258947.02	Аналитический	0.30	-
32	510718.66	1258904.68	Аналитический	0.30	-
33	510804.43	1258881.03	Аналитический	0.30	-
34	510913.90	1258854.49	Аналитический	0.30	-

1	2	3	4	5	6
35	511021.39	1258828.43	Аналитический	0.30	-
36	511193.80	1258797.48	Аналитический	0.30	-
37	511327.88	1258781.95	Аналитический	0.30	-
38	511436.22	1258774.86	Аналитический	0.30	-
39	511559.83	1258766.76	Картометрический	5.00	-
18	511609.09	1258764.85	Картометрический	5.00	-
40	504366.30	1252244.69	Картометрический	5.00	-
41	504365.77	1252254.24	Аналитический	0.10	-
42	504361.83	1252502.25	Аналитический	0.10	-
43	504356.45	1252704.26	Аналитический	0.10	-
44	504355.61	1252745.58	Картометрический	5.00	-
45	504347.72	1253105.90	Аналитический	0.10	-
46	504342.24	1253346.11	Аналитический	0.10	-
47	504336.68	1253588.53	Аналитический	0.10	-
48	504329.56	1253769.91	Аналитический	0.10	-
49	504323.86	1253977.91	Аналитический	0.10	-
50	504318.86	1254180.66	Аналитический	0.10	-
51	504314.11	1254366.31	Аналитический	0.10	-
52	504306.99	1254597.57	Аналитический	0.10	-
53	504305.45	1254679.56	Аналитический	0.30	-
54	504305.40	1254682.55	Картометрический	5.00	-
55	504305.33	1254686.13	Аналитический	0.30	-
56	504299.86	1254849.94	Аналитический	0.10	-
57	504296.53	1255012.34	Аналитический	0.10	-
58	504288.21	1255304.82	Аналитический	0.10	-
59	504287.32	1255343.17	Картометрический	5.00	-
60	504307.79	1255343.10	Аналитический	0.10	-
61	504333.76	1255392.54	Аналитический	0.10	-
62	504333.76	1255402.01	Аналитический	0.10	-
63	504322.36	1255401.75	Аналитический	0.10	-
64	504321.03	1255466.44	Аналитический	0.10	-
65	504284.44	1255466.31	Аналитический	0.10	-
66	504284.16	1255478.15	Аналитический	0.10	-
67	504283.45	1255552.00	Аналитический	0.10	-
68	504283.37	1255565.47	Аналитический	0.10	-
69	504287.14	1255567.59	Аналитический	0.10	-
70	504289.34	1255695.77	Аналитический	0.10	-
71	504292.07	1255779.34	Аналитический	0.10	-
72	504312.18	1255953.95	Аналитический	0.10	-
73	504323.20	1256016.93	Аналитический	0.10	-
74	504339.59	1256101.04	Аналитический	0.10	-
75	504353.24	1256150.20	Аналитический	0.10	-
76	504381.10	1256250.70	Аналитический	0.10	-
77	504401.31	1256313.51	Аналитический	0.10	-
78	504435.93	1256408.84	Аналитический	0.10	-
79	504464.03	1256459.39	Аналитический	0.10	-
80	504526.38	1256587.15	Аналитический	0.10	-

1	2	3	4	5	6
81	504560.79	1256649.41	Аналитический	0.10	-
82	504599.01	1256705.90	Аналитический	0.10	-
83	504599.31	1256706.30	Аналитический	0.10	-
84	504598.88	1256716.80	Картометрический	5.00	-
85	504610.90	1256735.88	Картометрический	5.00	-
86	504651.34	1256796.60	Картометрический	5.00	-
87	504703.43	1256863.09	Картометрический	5.00	-
88	504728.25	1256894.92	Картометрический	5.00	-
89	504745.51	1256917.30	Картометрический	5.00	-
90	504773.33	1256947.33	Картометрический	5.00	-
91	504894.51	1257081.58	Картометрический	5.00	-
92	504892.30	1257083.62	Картометрический	5.00	-
93	504923.20	1257117.80	Картометрический	5.00	-
94	504995.76	1257191.54	Картометрический	5.00	-
95	505029.43	1257220.33	Картометрический	5.00	-
96	505085.06	1257279.86	Картометрический	5.00	-
97	505121.77	1257320.71	Картометрический	5.00	-
98	505217.07	1257423.27	Картометрический	5.00	-
99	505242.66	1257448.19	Картометрический	5.00	-
100	505261.80	1257470.97	Картометрический	5.00	-
101	505263.34	1257472.80	Аналитический	0.10	-
102	505277.39	1257479.62	Аналитический	0.10	-
103	505327.09	1257536.97	Аналитический	0.10	-
104	505376.80	1257591.04	Аналитический	0.10	-
105	505404.11	1257607.42	Аналитический	0.10	-
106	505422.68	1257613.43	Аналитический	0.10	-
107	505454.35	1257640.20	Аналитический	0.10	-
108	505474.94	1257671.69	Аналитический	0.10	-
109	505517.88	1257709.75	Аналитический	0.10	-
110	505616.01	1257804.59	Аналитический	0.10	-
111	505746.56	1257946.36	Аналитический	0.10	-
112	505822.29	1258038.82	Аналитический	0.10	-
113	505875.39	1258100.74	Аналитический	0.10	-
114	505925.20	1258155.45	Аналитический	0.10	-
115	505955.92	1258185.56	Аналитический	0.10	-
116	506029.56	1258241.60	Аналитический	0.30	-
117	506106.82	1258300.82	Аналитический	0.10	-
118	506179.26	1258351.92	Аналитический	0.10	-
119	506261.88	1258410.12	Аналитический	0.10	-
120	506351.61	1258470.62	Аналитический	0.30	-
121	506460.88	1258545.87	Аналитический	0.10	-
122	506567.83	1258618.14	Аналитический	0.10	-
123	506728.29	1258725.86	Аналитический	0.10	-
124	506820.17	1258787.64	Аналитический	0.10	-
125	506951.03	1258876.63	Аналитический	0.10	-
126	507009.93	1258916.99	Аналитический	0.10	-
127	507156.85	1259017.52	Аналитический	2.50	-
128	507222.97	1259062.76	Аналитический	0.10	-

1	2	3	4	5	6
129	507318.69	1259134.35	Аналитический	0.10	-
130	507377.01	1259180.95	Аналитический	0.10	-
131	507397.52	1259202.43	Аналитический	0.10	-
132	507418.50	1259178.52	Аналитический	0.10	-
133	507513.92	1259274.19	Аналитический	0.10	-
134	507578.72	1259338.72	Аналитический	0.10	-
135	507713.30	1259470.49	Аналитический	0.10	-
136	507857.26	1259611.82	Аналитический	0.10	-
137	507955.55	1259718.74	Аналитический	0.10	-
138	507983.54	1259752.88	Аналитический	0.10	-
139	507990.17	1259759.23	Аналитический	0.10	-
140	508089.01	1259609.59	Аналитический	0.50	-
141	508178.72	1259474.63	Аналитический	0.50	-
142	508264.32	1259342.80	Аналитический	0.50	-
143	508349.15	1259213.87	Аналитический	0.50	-
144	508442.40	1259071.46	Аналитический	0.50	-
145	508518.04	1258955.43	Аналитический	0.50	-
146	508519.98	1258952.54	Картометрический	5.00	-
147	508526.54	1258955.37	Картометрический	5.00	-
148	508535.09	1258959.07	Картометрический	5.00	-
149	508457.46	1259081.30	Аналитический	0.50	-
150	508364.19	1259223.75	Аналитический	0.50	-
151	508279.38	1259352.64	Аналитический	0.50	-
152	508193.76	1259484.51	Аналитический	0.50	-
153	508104.01	1259619.53	Аналитический	0.50	-
154	507995.27	1259778.23	Аналитический	0.10	-
155	508021.13	1259770.90	Аналитический	0.10	-
156	508130.93	1259949.50	Аналитический	0.10	-
157	508168.01	1260018.79	Аналитический	0.10	-
158	508173.96	1260029.18	Аналитический	0.30	-
159	508181.70	1260034.68	Аналитический	0.30	-
160	508190.66	1260037.94	Аналитический	0.30	-
161	508203.08	1260040.18	Аналитический	0.30	-
162	508222.84	1260040.79	Аналитический	0.30	-
163	508235.87	1260039.77	Аналитический	0.30	-
164	508248.90	1260036.92	Аналитический	0.30	-
165	508266.41	1260031.63	Аналитический	0.30	-
166	508295.57	1260019.25	Аналитический	0.30	-
167	508328.63	1260003.92	Аналитический	0.30	-
168	508368.87	1259985.24	Аналитический	0.30	-
169	508404.80	1259968.47	Аналитический	0.30	-
170	508474.26	1259935.08	Аналитический	0.30	-
171	508579.68	1259877.37	Аналитический	0.30	-
172	508822.40	1259743.59	Аналитический	0.30	-
173	508987.29	1259642.97	Аналитический	0.30	-
174	509174.43	1259522.77	Аналитический	0.30	-
175	509366.11	1259402.42	Аналитический	0.30	-
176	509493.22	1259334.19	Аналитический	0.30	-

1	2	3	4	5	6
177	509621.05	1259273.81	Аналитический	0.30	-
178	509748.78	1259220.27	Аналитический	0.30	-
179	509821.07	1259192.28	Аналитический	0.30	-
180	510051.44	1259120.06	Аналитический	0.30	-
181	510136.73	1259092.28	Аналитический	0.30	-
182	510287.76	1259043.41	Картометрический	5.00	-
183	510292.15	1259063.75	Картометрический	5.00	-
184	510290.84	1259065.66	Картометрический	5.00	-
185	510137.03	1259114.85	Аналитический	0.30	-
186	509828.94	1259214.27	Аналитический	0.30	-
187	509755.07	1259242.07	Аналитический	0.30	-
188	509618.25	1259299.99	Аналитический	0.30	-
189	509500.28	1259356.24	Аналитический	0.30	-
190	509379.31	1259422.72	Аналитический	0.30	-
191	509000.71	1259663.64	Аналитический	0.30	-
192	508837.12	1259765.06	Аналитический	0.30	-
193	508686.41	1259854.12	Аналитический	0.30	-
194	508687.99	1259882.16	Аналитический	0.30	-
195	508667.66	1259888.99	Аналитический	0.30	-
196	508651.85	1259870.08	Аналитический	0.30	-
197	508485.89	1259957.06	Аналитический	0.30	-
198	508463.36	1259976.17	Аналитический	0.30	-
199	508440.31	1259993.10	Аналитический	0.30	-
200	508422.19	1260004.28	Аналитический	0.30	-
201	508383.70	1260026.27	Аналитический	0.30	-
202	508338.29	1260052.34	Аналитический	0.30	-
203	508307.33	1260072.50	Аналитический	0.30	-
204	508280.05	1260093.27	Аналитический	0.30	-
205	508261.11	1260113.22	Аналитический	0.30	-
206	508250.32	1260130.33	Аналитический	0.30	-
207	508245.23	1260144.59	Аналитический	0.30	-
208	508245.43	1260154.36	Аналитический	0.30	-
209	508248.04	1260164.21	Аналитический	0.10	-
210	508352.96	1260358.41	Аналитический	0.10	-
211	508454.94	1260546.76	Аналитический	0.10	-
212	508587.19	1260781.47	Аналитический	0.10	-
213	508675.51	1260939.56	Аналитический	0.10	-
214	508780.42	1261128.89	Аналитический	0.10	-
215	508901.44	1261331.40	Аналитический	0.10	-
216	508951.21	1261430.94	Аналитический	0.10	-
217	508969.38	1261419.76	Аналитический	0.10	-
218	509082.56	1261649.04	Аналитический	0.10	-
219	509188.46	1261843.26	Аналитический	0.10	-
220	509329.48	1262097.01	Аналитический	0.10	-
221	509470.69	1262359.72	Аналитический	0.10	-
222	509538.98	1262482.96	Аналитический	0.10	-
223	509599.07	1262591.92	Аналитический	0.30	-
224	509718.77	1262806.96	Аналитический	0.10	-

1	2	3	4	5	6
225	509850.36	1263044.16	Аналитический	0.10	-
226	509960.80	1263243.95	Аналитический	0.10	-
227	510041.65	1263403.26	Аналитический	0.10	-
228	510114.20	1263524.69	Аналитический	0.10	-
229	510210.49	1263680.42	Аналитический	0.10	-
230	510298.29	1263829.97	Аналитический	0.10	-
231	510340.77	1263897.08	Аналитический	0.10	-
232	510317.02	1263912.70	Аналитический	0.30	-
233	510367.19	1263995.38	Картометрический	5.00	-
234	510348.06	1264002.32	Картометрический	5.00	-
235	510333.88	1264007.47	Картометрический	5.00	-
236	510308.24	1263964.92	Аналитический	0.10	-
237	510297.02	1263970.34	Картометрический	5.00	-
238	510225.96	1263843.52	Картометрический	5.00	-
239	510210.17	1263815.21	Аналитический	0.10	-
240	510068.79	1263562.79	Картометрический	5.00	-
241	509905.13	1263285.73	Картометрический	5.00	-
242	509703.33	1262932.57	Картометрический	5.00	-
243	509701.22	1262928.88	Картометрический	5.00	-
244	509696.52	1262920.65	Картометрический	5.00	-
245	509376.23	1262347.64	Картометрический	5.00	-
246	508997.21	1261682.33	Картометрический	5.00	-
247	508885.74	1261475.36	Картометрический	5.00	-
248	508853.45	1261415.40	Картометрический	5.00	-
249	508845.50	1261414.59	Аналитический	0.10	-
250	508832.03	1261388.00	Аналитический	0.30	-
251	508809.70	1261343.94	Аналитический	0.10	-
252	508709.67	1261170.37	Аналитический	0.10	-
253	508566.58	1260910.79	Аналитический	0.10	-
254	508392.35	1260600.36	Аналитический	0.10	-
255	508277.29	1260394.80	Аналитический	0.10	-
256	508218.60	1260288.02	Аналитический	0.10	-
257	508214.25	1260280.33	Аналитический	0.30	-
258	508208.34	1260271.77	Аналитический	0.30	-
259	508198.98	1260264.65	Аналитический	0.30	-
260	508185.74	1260258.13	Аналитический	0.30	-
261	508163.54	1260248.76	Аналитический	0.30	-
262	508143.79	1260238.58	Аналитический	0.30	-
263	508115.28	1260221.68	Аналитический	0.30	-
264	508104.28	1260212.31	Аналитический	0.30	-
265	508094.10	1260199.07	Аналитический	0.30	-
266	508088.78	1260190.02	Аналитический	0.30	-
267	508084.98	1260179.39	Аналитический	0.30	-
268	508084.71	1260165.96	Аналитический	0.30	-
269	508089.47	1260154.53	Аналитический	0.30	-
270	508096.87	1260143.37	Аналитический	0.30	-
271	508108.76	1260127.52	Аналитический	0.30	-
272	508123.12	1260114.92	Аналитический	0.10	-

1	2	3	4	5	6
273	508104.84	1260076.55	Аналитический	0.10	-
274	508067.73	1260004.17	Аналитический	0.10	-
275	507981.12	1259875.82	Аналитический	0.10	-
276	507993.81	1259858.25	Аналитический	0.10	-
277	507877.21	1259719.65	Аналитический	0.10	-
278	507859.91	1259734.81	Аналитический	0.10	-
279	507719.30	1259600.93	Аналитический	0.30	-
280	507395.57	1259292.70	Аналитический	0.10	-
281	507418.01	1259269.77	Аналитический	0.10	-
282	507385.96	1259242.21	Аналитический	0.30	-
283	507362.39	1259221.95	Аналитический	0.10	-
284	507351.65	1259234.63	Аналитический	0.10	-
285	507207.70	1259106.30	Аналитический	0.10	-
286	507219.90	1259091.17	Аналитический	0.10	-
287	506877.25	1258863.51	Аналитический	0.10	-
288	506601.02	1258677.48	Аналитический	0.10	-
289	506243.11	1258437.78	Аналитический	0.10	-
290	506236.68	1258433.48	Аналитический	0.30	-
291	506206.67	1258438.59	Аналитический	0.30	-
292	506174.38	1258445.22	Аналитический	0.30	-
293	506157.50	1258452.01	Аналитический	0.30	-
294	506136.15	1258458.41	Аналитический	0.30	-
295	506131.72	1258459.02	Аналитический	0.30	-
296	506056.90	1258483.86	Аналитический	0.30	-
297	505881.83	1258545.64	Аналитический	0.30	-
298	505826.80	1258567.50	Аналитический	0.30	-
299	505815.07	1258577.42	Аналитический	0.30	-
300	505810.25	1258584.56	Аналитический	0.30	-
301	505805.85	1258596.22	Аналитический	0.30	-
302	505802.27	1258595.43	Аналитический	0.30	-
303	505798.30	1258589.26	Аналитический	0.30	-
304	505793.23	1258588.30	Аналитический	0.30	-
305	505734.98	1258611.64	Аналитический	0.30	-
306	505655.36	1258649.78	Аналитический	0.30	-
307	505444.38	1258757.25	Аналитический	0.30	-
308	505356.66	1258800.18	Аналитический	0.30	-
309	505204.52	1258880.13	Аналитический	0.30	-
310	505072.37	1258951.77	Аналитический	0.30	-
311	505046.01	1258967.59	Аналитический	0.30	-
312	505038.07	1258970.88	Аналитический	0.30	-
313	505030.23	1258975.45	Аналитический	0.30	-
314	504965.32	1259019.23	Аналитический	0.30	-
315	504902.04	1259061.17	Аналитический	0.30	-
316	504852.29	1259095.04	Аналитический	0.30	-
317	504786.54	1259139.64	Аналитический	0.30	-
318	504734.21	1259176.96	Аналитический	0.30	-
319	504652.56	1259232.20	Аналитический	0.30	-
320	504575.00	1259283.62	Аналитический	0.30	-

1	2	3	4	5	6
321	504506.79	1259328.50	Аналитический	0.30	-
322	504475.04	1259349.52	Аналитический	0.30	-
323	504436.59	1259374.39	Аналитический	0.30	-
324	504384.88	1259410.72	Аналитический	0.30	-
325	504357.09	1259428.62	Аналитический	0.30	-
326	504338.44	1259438.32	Аналитический	0.30	-
327	504308.63	1259449.02	Аналитический	0.30	-
328	504287.18	1259454.54	Аналитический	0.30	-
329	504272.30	1259455.82	Аналитический	0.30	-
330	504256.83	1259457.59	Аналитический	0.30	-
331	504241.67	1259458.45	Аналитический	0.30	-
332	504222.47	1259458.54	Аналитический	0.30	-
333	504190.70	1259456.33	Аналитический	0.30	-
334	504158.57	1259452.67	Аналитический	0.30	-
335	504054.88	1259441.95	Аналитический	0.30	-
336	503945.85	1259429.54	Аналитический	0.30	-
337	503720.31	1259404.02	Аналитический	0.30	-
338	503545.65	1259385.62	Аналитический	0.30	-
339	503330.24	1259362.10	Аналитический	0.30	-
340	503195.75	1259345.82	Аналитический	0.30	-
341	503109.38	1259339.93	Аналитический	0.30	-
342	503092.61	1259338.63	Аналитический	0.30	-
343	503087.83	1259362.24	Картометрический	5.00	-
344	503087.39	1259362.24	Картометрический	5.00	-
345	503091.37	1259296.12	Картометрический	5.00	-
346	503093.45	1259296.15	Картометрический	5.00	-
347	503096.60	1259245.54	Аналитический	0.30	-
348	503110.19	1259012.18	Аналитический	0.30	-
349	503116.73	1258884.73	Аналитический	0.30	-
350	503137.41	1258818.66	Аналитический	0.30	-
351	503142.86	1258800.60	Аналитический	0.30	-
352	503143.53	1258778.03	Аналитический	0.30	-
353	503132.72	1258737.41	Аналитический	0.30	-
354	503126.95	1258682.20	Картометрический	5.00	-
355	503131.07	1258614.56	Картометрический	5.00	-
356	503151.55	1258279.93	Картометрический	5.00	-
357	503167.18	1258057.35	Картометрический	5.00	-
358	503173.42	1258043.37	Аналитический	0.30	-
359	503193.91	1258030.19	Картометрический	5.00	-
360	503222.23	1258024.21	Картометрический	5.00	-
361	503223.46	1258030.05	Картометрический	5.00	-
362	503196.22	1258035.84	Аналитический	0.30	-
363	503177.62	1258047.80	Аналитический	0.30	-
364	503173.12	1258058.29	Аналитический	0.30	-
365	503157.54	1258280.35	Аналитический	0.30	-
366	503146.18	1258465.74	Аналитический	0.30	-
367	503133.00	1258682.51	Аналитический	0.30	-
368	503133.54	1258688.43	Аналитический	0.30	-

1	2	3	4	5	6
369	503138.83	1258736.22	Аналитический	0.30	-
370	503149.55	1258777.34	Аналитический	0.30	-
371	503148.84	1258801.58	Аналитический	0.30	-
372	503143.06	1258820.69	Аналитический	0.30	-
373	503122.42	1258886.65	Аналитический	0.30	-
374	503116.19	1259012.26	Аналитический	0.30	-
375	503102.59	1259245.76	Аналитический	0.30	-
376	503098.21	1259316.37	Аналитический	0.30	-
377	503109.31	1259318.59	Аналитический	0.30	-
378	503230.33	1259332.14	Аналитический	0.30	-
379	503422.91	1259351.62	Аналитический	0.30	-
380	503631.03	1259373.80	Аналитический	0.30	-
381	503770.49	1259388.05	Аналитический	0.30	-
382	503951.07	1259410.24	Аналитический	0.30	-
383	504088.01	1259423.67	Аналитический	0.30	-
384	504198.78	1259435.76	Аналитический	0.30	-
385	504226.88	1259437.47	Аналитический	0.30	-
386	504240.48	1259437.43	Аналитический	0.30	-
387	504255.04	1259436.61	Аналитический	0.30	-
388	504270.20	1259434.87	Аналитический	0.30	-
389	504283.63	1259433.72	Аналитический	0.30	-
390	504302.44	1259428.88	Аналитический	0.30	-
391	504329.99	1259418.99	Аналитический	0.30	-
392	504346.51	1259410.40	Аналитический	0.30	-
393	504373.13	1259393.25	Аналитический	0.30	-
394	504408.50	1259368.40	Аналитический	0.30	-
395	504395.59	1259348.49	Аналитический	0.30	-
396	504408.91	1259338.24	Аналитический	0.30	-
397	504426.20	1259356.98	Аналитический	0.30	-
398	504547.91	1259273.67	Аналитический	0.30	-
399	504669.45	1259192.94	Аналитический	0.30	-
400	504856.32	1259066.46	Аналитический	0.30	-
401	504980.23	1258982.61	Аналитический	0.30	-
402	505049.34	1258936.78	Аналитический	0.30	-
403	505048.96	1258923.81	Аналитический	0.30	-
404	505053.69	1258914.32	Аналитический	0.30	-
405	505061.66	1258917.18	Аналитический	0.30	-
406	505064.49	1258930.09	Аналитический	0.30	-
407	505076.07	1258924.16	Аналитический	0.30	-
408	505077.27	1258923.55	Аналитический	0.30	-
409	505311.47	1258803.65	Аналитический	0.30	-
410	505560.96	1258677.89	Аналитический	0.30	-
411	505807.30	1258556.94	Аналитический	0.30	-
412	505891.45	1258523.43	Аналитический	0.30	-
413	506009.52	1258480.12	Аналитический	0.30	-
414	506138.22	1258432.90	Аналитический	0.30	-
415	506166.64	1258413.13	Аналитический	0.30	-
416	506167.48	1258397.35	Аналитический	0.30	-

1	2	3	4	5	6
417	506167.41	1258385.19	Аналитический	0.30	-
418	506117.00	1258348.31	Аналитический	0.10	-
419	506052.22	1258302.76	Аналитический	0.10	-
420	506011.32	1258274.00	Аналитический	0.10	-
421	506011.27	1258273.96	Аналитический	0.10	-
422	505934.56	1258212.00	Аналитический	0.30	-
423	505864.30	1258165.16	Аналитический	0.10	-
424	505788.13	1258111.34	Аналитический	0.10	-
425	505751.57	1258083.24	Аналитический	0.10	-
426	505681.95	1258015.44	Аналитический	0.30	-
427	505670.68	1258004.47	Аналитический	0.10	-
428	505579.46	1257904.91	Аналитический	0.10	-
429	505548.56	1257868.86	Аналитический	0.10	-
430	505512.02	1257825.88	Аналитический	0.10	-
431	505441.75	1257745.86	Аналитический	0.10	-
432	505356.04	1257705.74	Аналитический	0.10	-
433	505362.05	1257674.61	Аналитический	0.10	-
434	505366.80	1257650.56	Аналитический	0.10	-
435	505373.14	1257644.88	Аналитический	0.10	-
436	505302.41	1257566.62	Аналитический	0.10	-
437	505233.23	1257504.68	Аналитический	0.10	-
438	505229.74	1257501.51	Аналитический	0.10	-
439	505215.77	1257485.09	Аналитический	0.10	-
440	505208.34	1257475.83	Аналитический	0.30	-
441	505184.39	1257445.97	Картометрический	5.00	-
442	505018.70	1257273.51	Картометрический	5.00	-
443	505015.87	1257270.42	Картометрический	5.00	-
444	504981.12	1257232.52	Картометрический	5.00	-
445	504953.80	1257193.00	Картометрический	5.00	-
446	504922.87	1257155.17	Картометрический	5.00	-
447	504901.30	1257132.77	Картометрический	5.00	-
448	504866.92	1257099.67	Картометрический	5.00	-
449	504813.98	1257046.85	Картометрический	5.00	-
450	504784.59	1257014.27	Картометрический	5.00	-
451	504758.76	1256985.63	Картометрический	5.00	-
452	504731.09	1256954.27	Аналитический	0.10	-
453	504699.79	1256919.38	Аналитический	0.10	-
454	504672.26	1256886.80	Аналитический	0.10	-
455	504660.92	1256872.64	Аналитический	0.10	-
456	504619.67	1256816.41	Аналитический	0.10	-
457	504582.48	1256757.50	Картометрический	5.00	-
458	504570.28	1256738.52	Картометрический	5.00	-
459	504542.43	1256695.22	Картометрический	5.00	-
460	504470.23	1256568.77	Картометрический	5.00	-
461	504436.38	1256503.70	Картометрический	5.00	-
462	504405.74	1256436.63	Картометрический	5.00	-
463	504377.69	1256367.51	Картометрический	5.00	-
464	504377.52	1256367.01	Картометрический	5.00	-

1	2	3	4	5	6
465	504351.68	1256296.28	Аналитический	0.10	-
466	504329.41	1256222.86	Аналитический	0.10	-
467	504309.90	1256149.53	Аналитический	0.10	-
468	504293.92	1256075.54	Аналитический	0.10	-
469	504279.16	1256001.66	Аналитический	0.10	-
470	504267.36	1255928.11	Аналитический	0.10	-
471	504257.96	1255854.78	Аналитический	0.10	-
472	504251.77	1255779.68	Аналитический	0.10	-
473	504248.04	1255701.51	Аналитический	0.10	-
474	504247.22	1255623.44	Аналитический	0.10	-
475	504248.37	1255552.52	Аналитический	0.10	-
476	504250.94	1255427.16	Аналитический	0.10	-
477	504251.59	1255402.62	Аналитический	0.30	-
478	504253.95	1255313.36	Картометрический	5.00	-
479	504250.27	1255306.39	Аналитический	0.10	-
480	504250.75	1255290.62	Аналитический	0.10	-
481	504251.54	1255290.33	Картометрический	5.00	-
482	504254.56	1255289.27	Аналитический	0.10	-
483	504261.96	1255010.34	Аналитический	0.10	-
484	504266.46	1254848.03	Аналитический	0.10	-
485	504271.04	1254683.88	Аналитический	0.10	-
486	504279.09	1254386.51	Аналитический	0.10	-
487	504278.71	1254323.66	Аналитический	0.10	-
488	504278.93	1254242.30	Аналитический	0.10	-
489	504284.57	1254143.06	Аналитический	0.10	-
490	504285.46	1254109.22	Аналитический	0.10	-
491	504275.33	1254078.21	Аналитический	0.10	-
492	504269.82	1254073.83	Аналитический	0.10	-
493	504271.11	1254050.65	Аналитический	0.10	-
494	504263.01	1254049.84	Аналитический	0.10	-
495	504264.31	1254021.31	Аналитический	0.10	-
496	504283.44	1254022.12	Аналитический	0.10	-
497	504284.08	1254003.96	Аналитический	0.10	-
498	504288.30	1254003.81	Аналитический	0.10	-
499	504289.02	1253977.59	Аналитический	0.10	-
500	504289.60	1253957.05	Аналитический	0.30	-
501	504255.64	1253959.85	Аналитический	0.30	-
502	504219.15	1253965.61	Картометрический	5.00	-
503	504184.02	1253971.83	Картометрический	5.00	-
504	504127.48	1253981.96	Картометрический	5.00	-
505	504062.05	1253992.87	Картометрический	5.00	-
506	503942.18	1254015.10	Картометрический	5.00	-
507	503813.63	1254034.78	Картометрический	5.00	-
508	503675.60	1254060.88	Картометрический	5.00	-
509	503544.67	1254084.26	Картометрический	5.00	-
510	503393.56	1254111.91	Картометрический	5.00	-
511	503246.38	1254140.53	Картометрический	5.00	-
512	503140.60	1254161.96	Картометрический	5.00	-

1	2	3	4	5	6
513	503091.47	1254171.72	Картометрический	5.00	-
514	503075.79	1254174.74	Картометрический	5.00	-
515	503075.23	1254175.35	Картометрический	5.00	-
516	503074.59	1254180.38	Картометрический	5.00	-
517	503064.13	1254182.09	Картометрический	5.00	-
518	503061.20	1254178.38	Картометрический	5.00	-
519	503059.70	1254177.83	Картометрический	5.00	-
520	502953.14	1254198.42	Картометрический	5.00	-
521	502860.48	1254216.33	Картометрический	5.00	-
522	502803.95	1254228.21	Картометрический	5.00	-
523	502705.18	1254246.54	Картометрический	5.00	-
524	502660.59	1254255.87	Картометрический	5.00	-
525	502557.82	1254275.38	Картометрический	5.00	-
526	502508.05	1254284.71	Картометрический	5.00	-
527	502393.07	1254309.06	Картометрический	5.00	-
528	502355.05	1254317.61	Картометрический	5.00	-
529	502281.20	1254334.58	Аналитический	0.30	-
530	502089.93	1254372.48	Аналитический	0.30	-
531	501956.65	1254399.14	Аналитический	0.30	-
532	501952.41	1254399.96	Аналитический	0.20	-
533	501910.12	1254408.41	Аналитический	0.20	-
534	501874.73	1254416.93	Аналитический	0.20	-
535	501803.34	1254429.02	Аналитический	0.20	-
536	501790.17	1254433.20	Аналитический	0.20	-
537	501789.12	1254433.53	Аналитический	0.20	-
538	501786.24	1254438.01	Аналитический	0.20	-
539	501782.97	1254438.48	Аналитический	0.20	-
540	501779.18	1254435.24	Аналитический	0.20	-
541	501778.65	1254435.22	Аналитический	0.20	-
542	501760.58	1254434.48	Аналитический	0.20	-
543	501484.02	1254473.36	Аналитический	0.20	-
544	501422.26	1254480.90	Аналитический	0.20	-
545	501387.04	1254483.08	Аналитический	0.20	-
546	501336.94	1254481.05	Аналитический	0.20	-
547	500986.82	1254454.32	Аналитический	0.20	-
548	500873.10	1254443.39	Аналитический	0.20	-
549	500841.43	1254438.03	Картометрический	5.00	-
550	500825.86	1254413.75	Картометрический	5.00	-
551	500868.16	1254421.81	Аналитический	0.30	-
552	500993.02	1254434.14	Аналитический	0.30	-
553	501316.69	1254459.95	Аналитический	0.30	-
554	501380.88	1254461.18	Аналитический	0.30	-
555	501412.66	1254460.16	Аналитический	0.30	-
556	501419.97	1254459.80	Аналитический	0.30	-
557	501484.07	1254452.46	Аналитический	0.30	-
558	501758.87	1254413.14	Аналитический	0.30	-
559	501793.66	1254406.98	Аналитический	0.30	-
560	501804.63	1254405.01	Аналитический	0.30	-

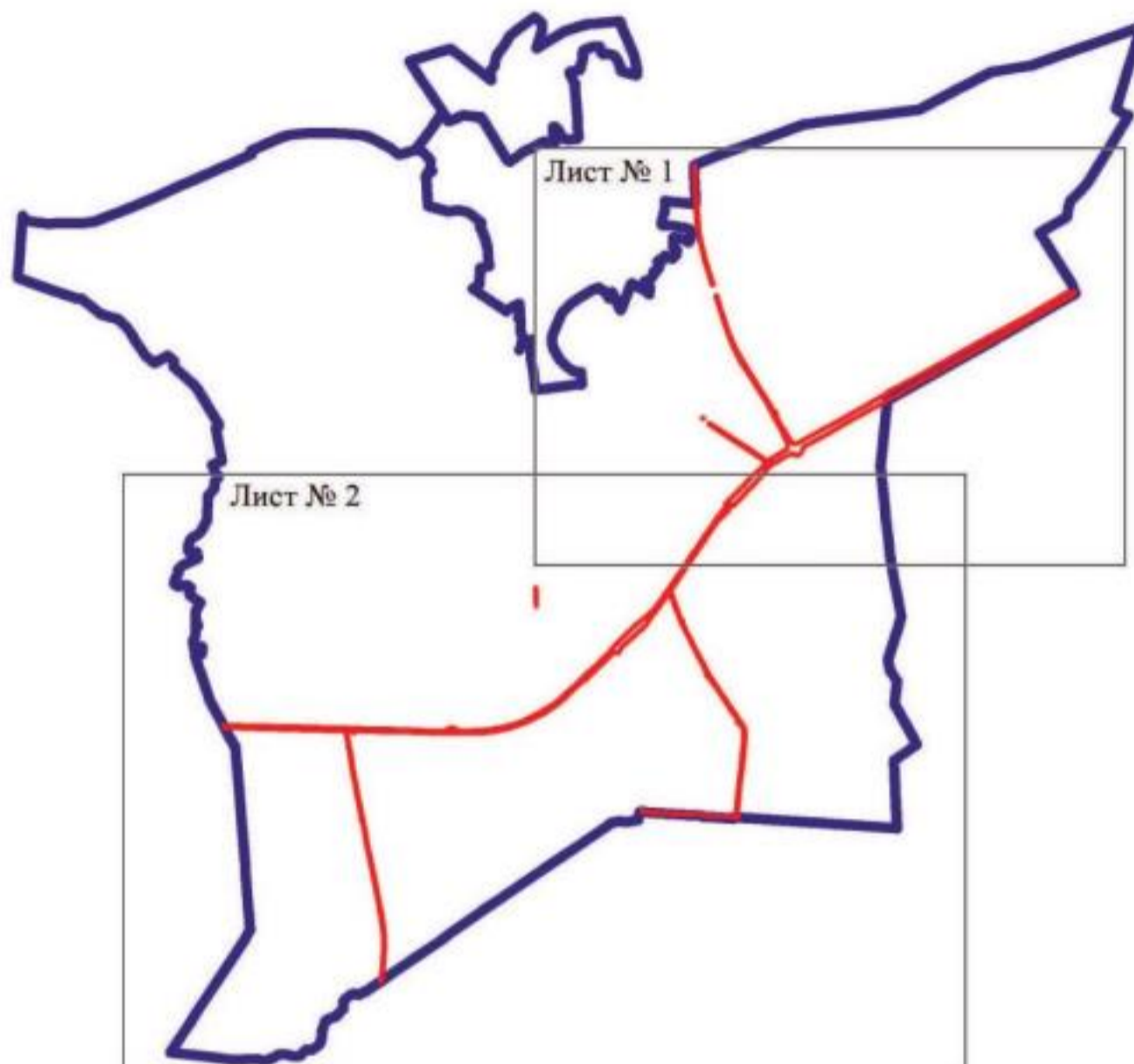
1	2	3	4	5	6
561	501890.05	1254393.52	Картометрический	5.00	-
562	501952.63	1254380.47	Картометрический	5.00	-
563	502045.14	1254362.74	Картометрический	5.00	-
564	502199.02	1254330.39	Картометрический	5.00	-
565	502351.29	1254300.01	Картометрический	5.00	-
566	502389.24	1254291.44	Картометрический	5.00	-
567	502504.53	1254267.07	Картометрический	5.00	-
568	502554.75	1254257.46	Картометрический	5.00	-
569	502657.55	1254238.06	Картометрический	5.00	-
570	502701.70	1254228.86	Картометрический	5.00	-
571	502800.47	1254210.57	Картометрический	5.00	-
572	502856.99	1254198.72	Картометрический	5.00	-
573	502949.81	1254180.88	Картометрический	5.00	-
574	503057.87	1254159.98	Картометрический	5.00	-
575	503059.18	1254158.38	Картометрический	5.00	-
576	503059.43	1254154.06	Картометрический	5.00	-
577	503070.60	1254152.44	Картометрический	5.00	-
578	503071.43	1254156.09	Картометрический	5.00	-
579	503073.51	1254156.93	Картометрический	5.00	-
580	503088.01	1254154.05	Картометрический	5.00	-
581	503137.08	1254144.32	Картометрический	5.00	-
582	503242.86	1254122.89	Картометрический	5.00	-
583	503390.24	1254094.23	Картометрический	5.00	-
584	503541.47	1254066.54	Картометрический	5.00	-
585	503672.36	1254043.16	Картометрический	5.00	-
586	503810.59	1254017.02	Картометрический	5.00	-
587	503939.18	1253997.34	Картометрический	5.00	-
588	504058.93	1253975.15	Картометрический	5.00	-
589	504124.38	1253964.02	Картометрический	5.00	-
590	504180.86	1253954.11	Картометрический	5.00	-
591	504215.84	1253947.90	Картометрический	5.00	-
592	504246.04	1253940.93	Аналитический	0.30	-
593	504254.35	1253939.36	Аналитический	0.30	-
594	504271.44	1253936.08	Аналитический	0.10	-
595	504284.08	1253925.61	Аналитический	0.10	-
596	504287.64	1253909.53	Аналитический	0.10	-
597	504319.69	1252702.83	Аналитический	0.10	-
598	504327.31	1252489.76	Аналитический	0.10	-
599	504333.32	1252261.87	Аналитический	0.10	-
600	504336.63	1252260.13	Аналитический	0.10	-
601	504343.15	1252256.70	Картометрический	5.00	-
602	504351.62	1252252.70	Картометрический	5.00	-
40	504366.30	1252244.69	Картометрический	5.00	-
603	506264.77	1256560.39	Картометрический	5.00	-
604	506040.88	1256571.46	Картометрический	5.00	-
605	506001.27	1256573.52	Картометрический	5.00	-
606	506001.29	1256571.70	Картометрический	5.00	-

1	2	3	4	5	6
607	506060.09	1256565.71	Аналитический	0.50	-
608	506125.21	1256561.51	Аналитический	0.50	-
603	506264.77	1256560.39	Картометрический	5.00	-
609	508605.47	1258861.43	Аналитический	0.50	-
610	508610.25	1258871.24	Аналитический	0.50	-
611	508600.95	1258879.29	Аналитический	0.50	-
612	508594.16	1258877.13	Аналитический	0.50	-
609	508605.47	1258861.43	Аналитический	0.50	-
3. Сведения о характерных точках части (частей) границы объекта					
Обозначение характерных точек части границы	Координаты, м		Метод определения координат характерной точки	Средняя квадратическая погрешность положения характерной точки (M _t), м	Описание обозначения точки на местности (при наличии)
	X	Y			
1	2	3	4	5	6
Часть №					
-	-	-	-	-	-

Раздел 4

План границ объекта

Схема расположения листов плана границ объекта




Масштаб 1:100000

Используемые условные знаки и обозначения:

	границы территориальной зоны
	границы муниципального образования
	область и номер листа плана границ объекта

Заместитель руководителя БУВО «Нормативно-проектный центр»

Подпись  А.В. Ромашов Дата « 01 » февраля 2021 г.

Место для оттиска печати (при наличии) лица, составившего описание местоположения границ объекта



План трассы объекта
Лист № 1



Масштаб: 1:10000
 1:1
 граница охранных объектов
 граница территории объекта
 граница территории объекта
 граница территории объекта

Министерство природных ресурсов и экологии
 Республики Беларусь
 Учреждение «Белгослесхоз»
 Местонахождение: Республика Беларусь, Минская область, Могилевский район, агропоселок «Светлая»

Масштаб: 1:10000



Proposed Project Route
Project Boundary
Project Area
Project Area

Map of the Project Area
Map of the Project Area
Map of the Project Area

Map of the Project Area

Map of the Project Area

ОПИСАНИЕ МЕСТОПОЛОЖЕНИЯ ГРАНИЦ

Зона железнодорожного транспорта за границами населенного пункта – ИТ2

(наименование объекта, местоположение границ которого описано
(далее - объект)

Раздел 1

Сведения об объекте		
№ п/п	Характеристики объекта	Описание характеристик
1	2	3
1	Местоположение объекта	Воронежская область, Нижнедевицкий муниципальный район, Верхнетуровское сельское поселение
2	Площадь объекта \pm величина погрешности определения площади ($P \pm \Delta P$)	580607 +/- 13335 м ²
3	Иные характеристики объекта	-

Раздел 2

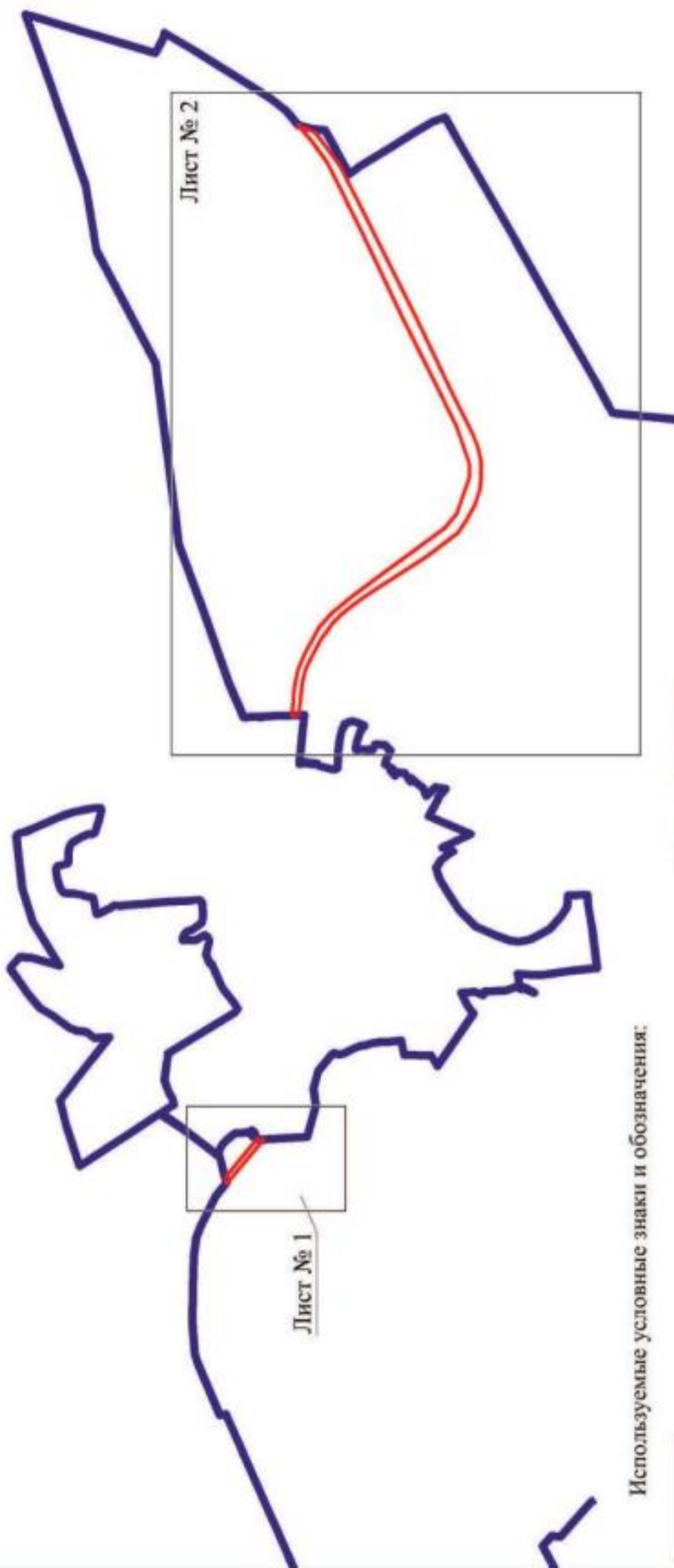
Сведения о местоположении границ объекта					
1. Система координат: МСК - 36, зона 1					
2. Сведения о характерных точках границ объекта					
Обозначение характерных точек границ	Координаты, м		Метод определения координат характерной точки	Средняя квадратическая погрешность положения характерной точки (Mt), м	Описание обозначения точки на местности (при наличии)
	X	Y			
1	2	3	4	5	6
1	512237.35	1254660.27	Картометрический	5.00	-
2	512240.61	1254667.52	Картометрический	5.00	-
3	512252.03	1254713.87	Картометрический	5.00	-
4	511966.96	1255059.04	Картометрический	5.00	-
5	511933.07	1255036.00	Картометрический	5.00	-
6	511923.30	1255047.82	Картометрический	5.00	-
7	511920.81	1255050.70	Картометрический	5.00	-
8	511912.38	1255051.19	Картометрический	5.00	-
1	512237.35	1254660.27	Картометрический	5.00	-
9	511665.18	1258762.71	Картометрический	5.00	-
10	511663.10	1258783.55	Картометрический	5.00	-
11	511654.96	1258864.82	Картометрический	5.00	-
12	511644.06	1259001.46	Картометрический	5.00	-
13	511612.06	1259164.87	Картометрический	5.00	-
14	511548.46	1259314.23	Картометрический	5.00	-
15	511481.11	1259435.39	Картометрический	5.00	-
16	511426.10	1259535.94	Аналитический	0.30	-
17	511314.06	1259659.57	Картометрический	5.00	-
18	511203.50	1259755.44	Картометрический	5.00	-
19	511181.15	1259774.82	Картометрический	5.00	-
20	510891.20	1259990.94	Картометрический	5.00	-
21	510324.50	1260403.77	Картометрический	5.00	-
22	510217.81	1260530.25	Картометрический	5.00	-
23	510107.08	1260858.77	Картометрический	5.00	-
24	510104.34	1260964.25	Картометрический	5.00	-
25	510217.94	1261292.29	Картометрический	5.00	-
26	510437.29	1261732.96	Картометрический	5.00	-
27	510711.89	1262284.87	Картометрический	5.00	-
28	511028.42	1262955.42	Картометрический	5.00	-
29	511350.90	1263605.08	Картометрический	5.00	-
30	511492.52	1263803.71	Картометрический	5.00	-
31	511611.48	1263945.50	Картометрический	5.00	-
32	511458.54	1263876.78	Картометрический	5.00	-
33	511401.56	1263801.72	Картометрический	5.00	-

1	2	3	4	5	6
34	511246.91	1263591.99	Картометрический	5.00	-
35	510988.65	1263083.25	Картометрический	5.00	-
36	510600.54	1262304.44	Картометрический	5.00	-
37	510246.77	1261561.09	Картометрический	5.00	-
38	510090.11	1261252.46	Картометрический	5.00	-
39	510033.36	1261117.41	Картометрический	5.00	-
40	510003.36	1260980.80	Картометрический	5.00	-
41	510004.61	1260872.36	Картометрический	5.00	-
42	510016.23	1260744.58	Картометрический	5.00	-
43	510060.51	1260610.79	Картометрический	5.00	-
44	510133.02	1260473.98	Картометрический	5.00	-
45	510211.53	1260363.90	Картометрический	5.00	-
46	510475.52	1260161.35	Картометрический	5.00	-
47	510905.01	1259882.98	Аналитический	2.50	-
48	511027.32	1259803.47	Аналитический	2.50	-
49	511119.31	1259737.27	Аналитический	2.50	-
50	511222.74	1259655.38	Аналитический	2.50	-
51	511303.84	1259578.80	Аналитический	2.50	-
52	511357.28	1259501.46	Аналитический	2.50	-
53	511403.82	1259441.07	Аналитический	2.50	-
54	511503.06	1259256.40	Картометрический	5.00	-
55	511545.98	1259169.44	Картометрический	5.00	-
56	511572.14	1259056.90	Картометрический	5.00	-
57	511605.60	1258786.06	Картометрический	5.00	-
58	511609.09	1258764.85	Картометрический	5.00	-
9	511665.18	1258762.71	Картометрический	5.00	-
3. Сведения о характерных точках части (частей) границы объекта					
Обозначение характерных точек части границы	Координаты, м		Метод определения координат характерной точки	Средняя квадратическая погрешность положения характерной точки (Mt), м	Описание обозначения точки на местности (при наличии)
	X	Y			
1	2	3	4	5	6
Часть №					
-	-	-	-	-	-

Раздел 4

План границ объекта

Схема расположения листов плана границ объекта



Используемые условные знаки и обозначения:



Масштаб 1:50000

Заместитель руководителя БУВО «Нормативно-проектный центр»

Подпись

Дата « 01 » февраля 2021 г.

Место для оттиска печати (при наличии) лица, составившего описание местоположения границ объекта





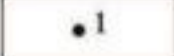
План границ объекта

Лист № 1



Масштаб 1:5000

Используемые условные знаки и обозначения:

	границы территориальной зоны
	границы муниципального образования
	характерная точка границ территориальной зоны

Заместитель руководителя БУВО «Нормативно-проектный центр»

Подпись  А.В. Ромашов Дата « 01 » февраля 2021 г.

Место для оттиска печати (при наличии) лица, составившего описание местоположения границ объекта





1:5000



1:5000

ОПИСАНИЕ МЕСТОПОЛОЖЕНИЯ ГРАНИЦ

Зона сельскохозяйственного производства за границами населенного пункта – СХ2

(наименование объекта, местоположение границ которого описано
(далее - объект)

Раздел 1

Сведения об объекте		
№ п/п	Характеристики объекта	Описание характеристик
1	2	3
1	Местоположение объекта	Воронежская область, Нижнедевицкий муниципальный район, Верхнетуровское сельское поселение
2	Площадь объекта \pm величина погрешности определения площади ($P \pm \Delta P$)	102033 +/- 5590 м ²
3	Иные характеристики объекта	-

Раздел 2

Сведения о местоположении границ объекта					
1. Система координат: МСК - 36, зона 1					
2. Сведения о характерных точках границ объекта					
Обозначение характерных точек границ	Координаты, м		Метод определения координат характерной точки	Средняя квадратическая погрешность положения характерной точки (M _t), м	Описание обозначения точки на местности (при наличии)
	X	Y			
1	2	3	4	5	6
1	509151.79	1259146.20	Аналитический	0.20	-
2	509046.60	1259429.36	Аналитический	0.20	-
3	509038.56	1259441.12	Аналитический	0.20	-
4	509039.51	1259443.06	Аналитический	0.20	-
5	509037.88	1259450.23	Аналитический	0.20	-
6	509032.35	1259449.02	Аналитический	0.20	-
7	509019.10	1259480.07	Аналитический	0.20	-
8	508784.07	1259384.72	Аналитический	0.20	-
9	508776.17	1259373.12	Аналитический	0.20	-
10	508784.53	1259338.73	Аналитический	0.20	-
11	508803.25	1259265.73	Аналитический	0.20	-
12	508806.31	1259253.78	Аналитический	0.20	-
13	508824.38	1259266.87	Аналитический	0.20	-
14	508888.50	1259058.68	Аналитический	0.20	-
15	508906.66	1259073.93	Аналитический	0.20	-
16	508927.02	1259070.84	Аналитический	0.20	-
17	508944.55	1259093.99	Аналитический	0.20	-
18	509067.15	1259090.00	Аналитический	0.20	-
19	509088.40	1259097.16	Аналитический	0.20	-
20	509098.67	1259101.34	Аналитический	0.20	-
21	509118.15	1259147.46	Аналитический	0.20	-
22	509138.57	1259144.70	Аналитический	0.20	-
1	509151.79	1259146.20	Аналитический	0.20	-
23	505698.71	1257518.08	Аналитический	2.50	-
24	505700.92	1257560.38	Аналитический	2.50	-
25	505602.15	1257524.69	Аналитический	2.50	-
26	505598.96	1257463.79	Аналитический	2.50	-
23	505698.71	1257518.08	Аналитический	2.50	-

3. Сведения о характерных точках части (частей) границы объекта					
Обозначение характерных точек части границы	Координаты, м		Метод определения координат характерной точки	Средняя квадратическая погрешность положения характерной точки (Mt), м	Описание обозначения точки на местности (при наличии)
	X	Y			
1	2	3	4	5	6
Часть №					
-	-	-	-	-	-

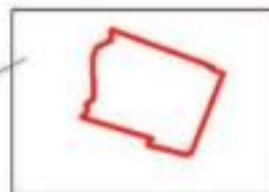
Раздел 4

План границ объекта

Схема расположения листов плана границ объекта



Лист № 1



Лист № 2



Масштаб 1:25000


Используемые условные знаки и обозначения:



границы территориальной зоны



границы муниципального образования



область и номер листа плана границ объекта

Заместитель руководителя БУВО «Нормативно-проектный центр»

Подпись  А.В. Ромашов Дата « 01 » февраля 2021 г.

Место для оттиска печати (при наличии) лица, составившего описание местоположения границ объекта



План границ объекта

Лист № 1



Используемые условные знаки и обозначения:

границы территориальной зоны



характерная точка границ территориальной зоны



Заместитель руководителя БУНО «Нормативно-проектный центр»

Подпись: А.В. Ромашов Дата « 01 » февраля 2021 г.

Место для оттиска печати (при наличии) листа, составившего описание местоположения границ объекта



Масштаб 1:2000

План границ объекта

Лист № 2




Масштаб 1:2000

Используемые условные знаки и обозначения:




границы территориальной зоны



характерная точка границ территориальной зоны

Заместитель руководителя БУВО «Нормативно-проектный центр»

Подпись  А.В. Ромашов Дата « 01 » февраля 2021 г.

Место для оттиска печати (при наличии) лица, составившего описание местоположения границ объекта



ОПИСАНИЕ МЕСТОПОЛОЖЕНИЯ ГРАНИЦ

Зона животноводства за границами населенного пункта – СХЗ

(наименование объекта, местоположение границ которого описано
(далее - объект)

Раздел 1

Сведения об объекте		
№ п/п	Характеристики объекта	Описание характеристик
1	2	3
1	Местоположение объекта	Воронежская область, Нижнедевицкий муниципальный район, Верхнетуровское сельское поселение
2	Площадь объекта \pm величина погрешности определения площади ($P \pm \Delta P$)	353050 +/- 10398 м ²
3	Иные характеристики объекта	-

Раздел 2

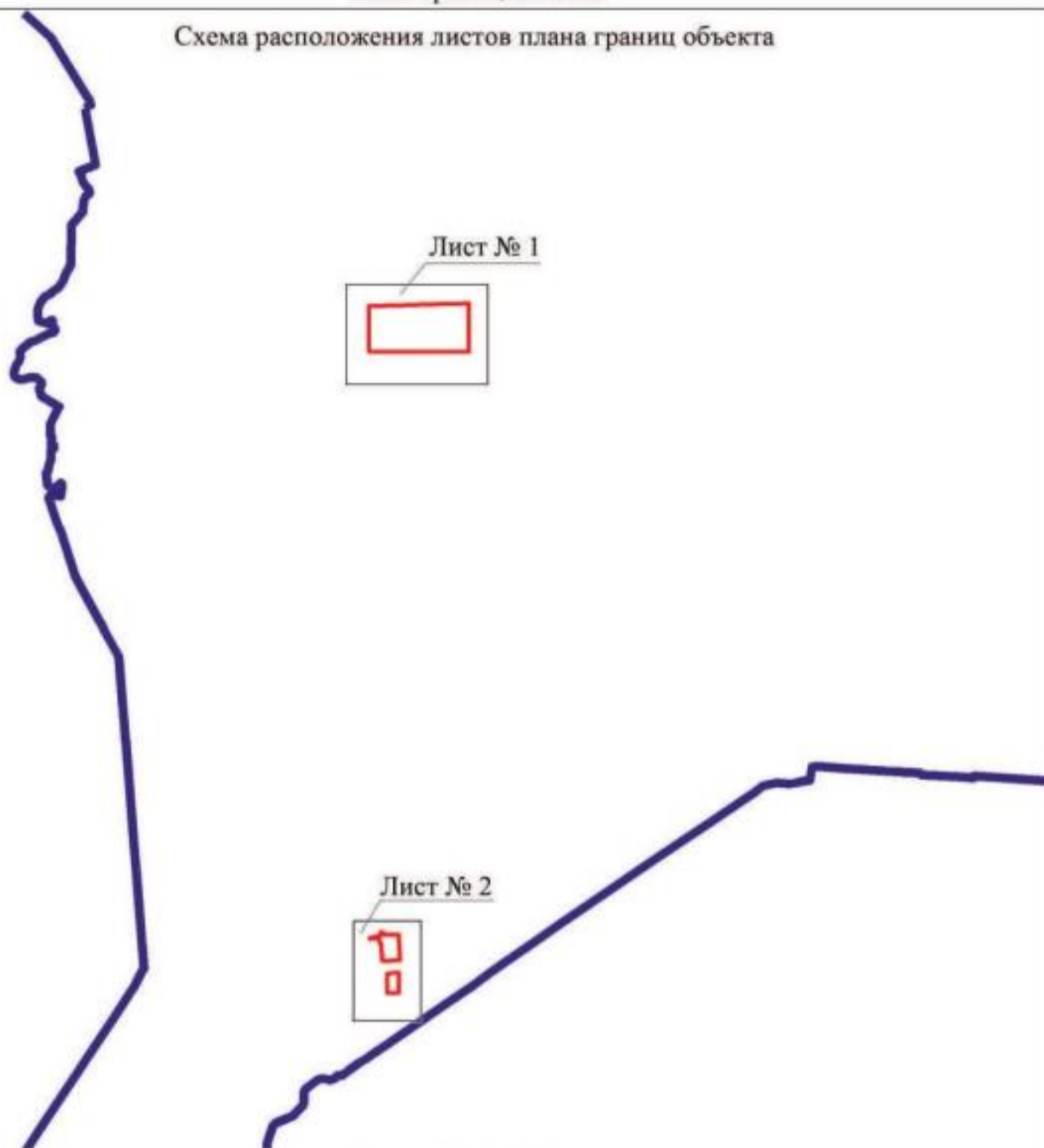
Сведения о местоположении границ объекта					
1. Система координат: МСК - 36, зона 1					
2. Сведения о характерных точках границ объекта					
Обозначение характерных точек границ	Координаты, м		Метод определения координат характерной точки	Средняя квадратическая погрешность положения характерной точки (Mt), м	Описание обозначения точки на местности (при наличии)
	X	Y			
1	2	3	4	5	6
1	506872.20	1254423.89	Аналитический	0.30	-
2	506874.35	1254457.05	Аналитический	0.30	-
3	506876.82	1254561.78	Аналитический	0.30	-
4	506883.04	1254708.86	Аналитический	0.30	-
5	506887.41	1254823.43	Аналитический	0.30	-
6	506889.63	1254974.43	Аналитический	0.30	-
7	506892.37	1255100.95	Аналитический	0.30	-
8	506897.45	1255232.19	Аналитический	0.30	-
9	506504.11	1255231.74	Картометрический	5.00	-
10	506508.59	1254427.16	Картометрический	5.00	-
1	506872.20	1254423.89	Аналитический	0.30	-
11	501790.17	1254433.20	Аналитический	0.20	-
12	501795.68	1254473.01	Аналитический	0.20	-
13	501803.04	1254483.32	Аналитический	0.20	-
14	501805.88	1254513.17	Аналитический	0.20	-
15	501809.65	1254512.94	Аналитический	0.20	-
16	501840.04	1254524.93	Аналитический	0.20	-
17	501835.92	1254543.52	Аналитический	0.20	-
18	501813.97	1254538.91	Аналитический	0.20	-
19	501819.46	1254664.63	Аналитический	0.20	-
20	501612.35	1254677.08	Аналитический	0.20	-
21	501611.14	1254647.78	Аналитический	0.20	-
22	501604.98	1254552.05	Аналитический	0.20	-
23	501607.03	1254551.92	Аналитический	0.20	-
24	501606.46	1254534.69	Аналитический	0.20	-
25	501745.66	1254526.32	Аналитический	0.20	-
26	501744.85	1254513.85	Аналитический	0.20	-
27	501785.18	1254511.28	Аналитический	0.20	-
28	501784.75	1254501.94	Аналитический	0.20	-
29	501787.70	1254501.61	Аналитический	0.20	-
30	501778.65	1254435.22	Аналитический	0.20	-
31	501779.18	1254435.24	Аналитический	0.20	-
32	501782.97	1254438.48	Аналитический	0.20	-
33	501786.24	1254438.01	Аналитический	0.20	-

1	2	3	4	5	6
34	501789.12	1254433.53	Аналитический	0.20	-
11	501790.17	1254433.20	Аналитический	0.20	-
35	501503.17	1254570.71	Аналитический	0.20	-
36	501512.05	1254663.54	Аналитический	0.20	-
37	501348.32	1254671.38	Аналитический	0.20	-
38	501343.74	1254578.29	Аналитический	0.20	-
35	501503.17	1254570.71	Аналитический	0.20	-
3. Сведения о характерных точках части (частей) границы объекта					
Обозначение характерных точек части границы	Координаты, м		Метод определения координат характерной точки	Средняя квадратическая погрешность положения характерной точки (Mt), м	Описание обозначения точки на местности (при наличии)
	X	Y			
1	2	3	4	5	6
Часть №					
-	-	-	-	-	-

Раздел 4




План границ объекта

Схема расположения листов плана границ объекта




Масштаб 1:50000

Используемые условные знаки и обозначения:

	границы территориальной зоны
	границы муниципального образования
	область и номер листа плана границ объекта




Заместитель руководителя БУВО «Нормативно-проектный центр»

Подпись  А.В. Ромашов Дата « 01 » февраля 2021 г.

Место для оттиска печати (при наличии) лица, составившего описание местоположения границ объекта





- Используемые условные знаки и обозначения:
-  границы территориальной зоны
 -  административная граница территориальной зоны
 -  1

Заместитель руководителя БУИД «Нормативно-проектный центр»
 Подпись:  А.В. Ромашов Дата: в .01. в . февраля 2021 г.
 Место для печати:  Мест для печати: 



План границ объекта

Лист № 2




Масштаб 1:2000

Используемые условные знаки и обозначения:

- | | |
|---|---|
|  | границы территориальной зоны |
|  | характерная точка границ территориальной зоны |

Заместитель руководителя БУВО «Нормативно-проектный центр»

Подпись  А.В. Романов Дата « 01 » февраля 2021 г.

Место для оттиска печати (при наличии) лица, составившего описание местоположения границ объекта



ОПИСАНИЕ МЕСТОПОЛОЖЕНИЯ ГРАНИЦ

Зона садоводства и огородничества за границами населенного пункта – СО1

(наименование объекта, местоположение границ которого описано
(далее - объект)

Раздел 1

Сведения об объекте		
№ п/п	Характеристики объекта	Описание характеристик
1	2	3
1	Местоположение объекта	Воронежская область, Нижнедевицкий муниципальный район, Верхнетуровское сельское поселение
2	Площадь объекта \pm величина погрешности определения площади ($P \pm \Delta P$)	99481 +/- 5520 м ²
3	Иные характеристики объекта	-

Раздел 2




Сведения о местоположении границ объекта					
1. Система координат: МСК - 36, зона 1					
2. Сведения о характерных точках границ объекта					
Обозначение характерных точек границ	Координаты, м		Метод определения координат характерной точки	Средняя квадратическая погрешность положения характерной точки (Mt), м	Описание обозначения точки на местности (при наличии)
	X	Y			
1	2	3	4	5	6
1	512856.66	1264541.73	Аналитический	2.50	-
2	512819.34	1264562.73	Картометрический	5.00	-
3	512866.23	1264576.69	Картометрический	5.00	-
4	512796.27	1264698.67	Картометрический	5.00	-
5	512137.61	1264294.95	Картометрический	5.00	-
6	512195.20	1264209.81	Аналитический	2.50	-
7	512755.77	1264500.67	Аналитический	2.50	-
1	512856.66	1264541.73	Аналитический	2.50	-
3. Сведения о характерных точках части (частей) границы объекта					
Обозначение характерных точек части границы	Координаты, м		Метод определения координат характерной точки	Средняя квадратическая погрешность положения характерной точки (Mt), м	Описание обозначения точки на местности (при наличии)
	X	Y			
1	2	3	4	5	6
Часть №					
-	-	-	-	-	-

План границ объекта



Масштаб 1:5000

Используемые условные знаки и обозначения:

	границы территориальной зоны
	границы муниципального образования
	характерная точка границ территориальной зоны

Заместитель руководителя БУВО «Нормативно-проектный центр»

Подпись  А.В. Ромашов Дата « 01 » февраля 2021 г.

Место для оттиска печати (при наличии) лица, составившего описание местоположения границ объекта

