

**Управление по охране объектов культурного наследия
Воронежской области**

П Р И К А З

25 августа 2021 г.

№ 71-01-07/343

Воронеж

**О включении выявленного объекта культурного наследия в единый
государственный реестр объектов культурного наследия (памятников
истории и культуры) народов Российской Федерации в качестве
объекта культурного наследия регионального значения
«Жилой дом с башней», арх. П.С. Скулачев, Н.А. Скулачева,
Г.Е. Руденко**

В соответствии со статьями 3.1, 5.1, 9.2, 18 Федерального закона от 25.06.2002 «Об объектах культурного наследия (памятниках истории и культуры) народов Российской Федерации», пунктом 3.1.6 Положения об управлении по охране объектов культурного наследия Воронежской области, утвержденного постановлением правительства Воронежской области от 13.04.2015 № 275, на основании акта, составленного по результатам государственной историко-культурной экспертизы,

п р и к а з ы в а ю:

1. Включить в единый государственный реестр объектов культурного наследия (памятников истории и культуры) народов Российской Федерации (далее - реестр) в качестве объекта культурного наследия регионального значения памятник «Жилой дом с башней», арх. П.С. Скулачев, Н.А. Скулачева, Г.Е. Руденко, 1950-1955 гг., расположенный по адресу: Воронежская область, г. Воронеж, ул. Кольцовская, 82/ Ворошилова, 2.

2. Утвердить прилагаемые Границы территории объекта культурного наследия регионального значения «Жилой дом с башней», арх.

П.С. Скулачев, Н.А. Скулачева, Г.Е. Руденко, расположенного по адресу: Воронежская область, г. Воронеж, ул. Кольцовская, 82/ Ворошилова, 2.

3. Начальнику отдела государственной охраны управления (Шевченко) обеспечить:

3.1. Направление в Министерство культуры Российской Федерации заявления о регистрации в реестре объекта культурного наследия регионального значения «Жилой дом с башней», арх. П.С. Скулачев, Н.А. Скулачева, Г.Е. Руденко в срок, не превышающий одного месяца со дня вступления в силу настоящего приказа.

3.2. Направление в орган регистрации прав копии приказа, а также сведений, содержащих графическое описание местоположения границ территории объекта культурного наследия «Жилой дом с башней», арх. П.С. Скулачев, Н.А. Скулачева, Г.Е. Руденко, с перечнем координат характерных точек этих границ в системе координат, установленной для ведения Единого государственного реестра недвижимости, в срок, не превышающий пяти рабочих дней со дня вступления в силу настоящего приказа.

3.3. Уведомление лиц, являющихся собственниками или иными законными владельцами объекта, указанного в пункте 1 настоящего приказа, о включении объекта культурного наследия в реестр в срок, не превышающий трех рабочих дней со дня вступления в силу настоящего приказа.

4. Исключить из Перечня выявленных объектов культурного наследия Воронежской области объект «Ансамбль жилых домов с башней» (Воронежская область, г. Воронеж, ул. Кольцовская, 82 / Ворошилова, 2).

5. Контроль за исполнением настоящего приказа оставляю за собой.

Руководитель управления

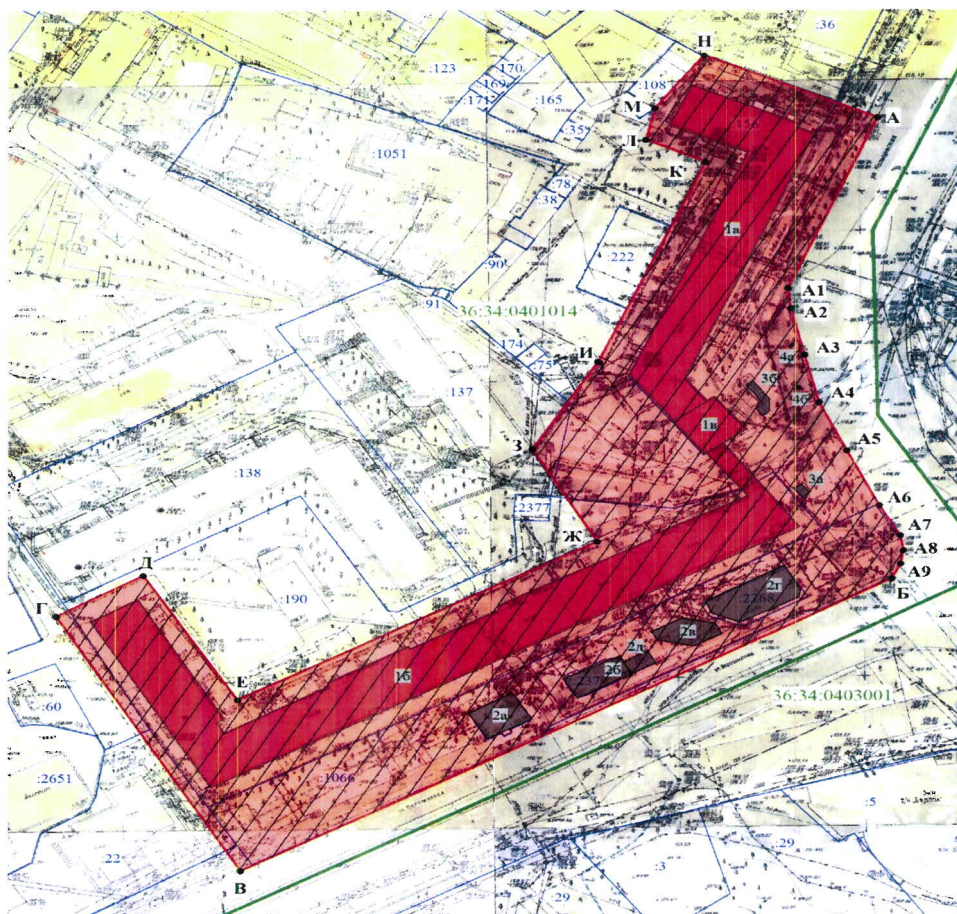


Н.А. Гарашкин



УТВЕРЖДЕНЫ
приказом управления по охране
объектов культурного наследия
Воронежской области
от 25.08.2021 № 71-01-07/343





**Границы территории объекта культурного наследия
регионального значения «Жилой дом с башней», арх. П.С. Скулачев,
Н.А. Скулачева, Г.Е. Руденко, расположенного по адресу: Воронежская
область, г. Воронеж, ул. Кольцовская, 82/ Ворошилова, 2**

**1. Графическое описание местоположения границ территории
объекта культурного наследия**



Условные обозначения:

-  - границы кадастрового квартала
-  - границы земельного участка, установленные в соответствии с федеральным законодательством, включенные в ЕГРН

-  - границы территории выявленного объекта культурного наследия
- А, А1 - характерные точки границ территории объекта культурного наследия
- :190 - кадастровый номер земельного участка
- 36:34:0401014 - номер кадастрового квартала
-  - объект культурного наследия 1а – дом, ул. Кольцовская, 82;
1б – дом, ул. Ворошилова, 2; 1в - башня
-  - территория объекта культурного наследия
-  - объекты капитального строительства, расположенные в границах территории объекта культурного наследия

2. Координаты характерных точек границ объекта культурного наследия

Номер характерной точки	Координаты характерных точек в местной системе координат Система координат МСК-36 (S= 19303 кв. м)	
	X	Y
А	512830,32	1298664,30
А1	512773,72	1298640,17
А2	512766,91	1298640,96
А3	512751,13	1298644,69
А4	512735,02	1298648,62
А5	512718,66	1298656,05
А6	512700,12	1298664,92
А7	512689,77	1298670,55
А8	512684,67	1298671,47
А9	512680,21	1298670,73
Б	512675,21	1298668,24
В	512577,69	1298492,99
Г	512662,77	1298443,39
Д	512676,31	1298466,83
Е	512635,02	1298492,10
Ж	512687,77	1298589,20
З	512719,30	1298571,62
И	512748,80	1298589,34
К	512815,73	1298618,06
Л	512823,10	1298602,07
М	512833,60	1298604,59
Н	512851,26	1298617,68