



Правовое управление правительства
Воронежской области

ЗАРЕГИСТРИРОВАНО

« 16 » 08 2021.

Регистрационный номер № 763

**ДЕПАРТАМЕНТ
АРХИТЕКТУРЫ И ГРАДОСТРОИТЕЛЬСТВА
ВОРОНЕЖСКОЙ ОБЛАСТИ**

ПРИКАЗ

29.07.2021

№ 45-01-04/867

г. Воронеж

**Об утверждении правил землепользования и застройки
Байчуровского сельского поселения Поворинского муниципального
района Воронежской области**

В соответствии с Градостроительным кодексом Российской Федерации, Федеральным законом от 06.10.2003 № 131-ФЗ «Об общих принципах организации местного самоуправления в Российской Федерации», Законами Воронежской области от 07.07.2006 № 61-ОЗ «О регулировании градостроительной деятельности в Воронежской области», от 20.12.2018 № 173-ОЗ «О перераспределении полномочий по утверждению правил землепользования и застройки между органами местного самоуправления поселений Воронежской области, городского округа город Нововоронеж, Борисоглебского городского округа и исполнительными органами государственной власти Воронежской области», постановлением правительства Воронежской области от 31.12.2014 № 1240 «Об утверждении Положения о департаменте архитектуры и градостроительства Воронежской области», на основании приказа департамента архитектуры и градостроительства Воронежской области от 30.12.2019 № 45-01-04/900 «О подготовке проектов правил землепользования и застройки поселений Богучарского, Бутурлиновского, Грибановского, Калачеевского, Каменского,

Кантемировского, Нижнедевицкого, Новохопёрского, Острогожского, Петропавловского, Поворинского, Репьёвского, Россошанского, Таловского, Терновского и Эртильского муниципальных районов и Борисоглебского городского округа Воронежской области», с учетом заключений о результатах публичных слушаний от 15.01.2021

п р и к а з ы в а ю:

1. Утвердить прилагаемые правила землепользования и застройки Байчуровского сельского поселения Поворинского муниципального района Воронежской области.

2. Признать утратившими силу следующие решения Совета народных депутатов Байчуровского сельского поселения Поворинского муниципального района Воронежской области:

- от 25.01.2012 № 1 «ОБ УТВЕРЖДЕНИИ ПРАВИЛ ЗЕМЛЕПОЛЬЗОВАНИЯ И ЗАСТРОЙКИ БАЙЧУРОВСКОГО СЕЛЬСКОГО ПОСЕЛЕНИЯ ПОВОРИНСКОГО МУНИЦИПАЛЬНОГО РАЙОНА ВОРОНЕЖСКОЙ ОБЛАСТИ»;

- от 28.10.2016 № 37 «О внесении изменений и дополнений в Правила землепользования и застройки Байчуровского сельского поселения Поворинского муниципального района Воронежской области»;

- от 27.11.2018 № 20 «О внесении изменений в решение Совета народных депутатов Байчуровского сельского поселения от 25.01.2012 года № 1 Об утверждении правил землепользования и застройки Байчуровского сельского поселения Поворинского муниципального района Воронежской области».

3. Контроль исполнения настоящего приказа оставляю за собой.

Заместитель руководителя департамента
архитектуры и градостроительства
Воронежской области – начальник отдела
территориального планирования



С.М. Беляева

УТВЕРЖДЕНЫ
приказом департамента
архитектуры и градостроительства
Воронежской области
от 29.07.2021 № 45-01-04/867

**ПРАВИЛА ЗЕМЛЕПОЛЬЗОВАНИЯ И ЗАСТРОЙКИ
БАЙЧУРОВСКОГО СЕЛЬСКОГО ПОСЕЛЕНИЯ
ПОВОРИНСКОГО МУНИЦИПАЛЬНОГО РАЙОНА
ВОРОНЕЖСКОЙ ОБЛАСТИ**

**ЧАСТЬ I. ПОРЯДОК ПРИМЕНЕНИЯ ПРАВИЛ
ЗЕМЛЕПОЛЬЗОВАНИЯ И ЗАСТРОЙКИ И ВНЕСЕНИЯ В НИХ
ИЗМЕНЕНИЙ**

Раздел 1. Общие положения

**1. Предмет регулирования и цели подготовки правил
землепользования и застройки Байчуровского сельского поселения
Поворинского муниципального района Воронежской области**

1. Правила землепользования и застройки Байчуровского сельского поселения Поворинского муниципального района Воронежской области (далее – Правила) являются документом градостроительного зонирования, который утверждается нормативным правовым актом департамента архитектуры и градостроительства Воронежской области и в котором устанавливаются территориальные зоны, градостроительные регламенты, порядок применения такого документа и порядок внесения в него изменений.

2. Правила разработаны в соответствии с Градостроительным кодексом Российской Федерации (далее – ГрК РФ), Земельным кодексом Российской Федерации, Федеральным законом от 06.10.2003 № 131-ФЗ «Об общих принципах организации местного самоуправления в Российской Федерации», иными нормативными правовыми актами Российской Федерации, Воронежской области, муниципальными правовыми актами муниципального образования с учетом положений нормативных актов и

документов, определяющих основные направления социально-экономического и градостроительного развития муниципального образования, а также сведений Единого государственного реестра недвижимости, сведений, документов и материалов, содержащихся в государственных информационных системах обеспечения градостроительной деятельности.

3. Правила разработаны в целях:

– создания условий для устойчивого развития территории муниципального образования, сохранения окружающей среды и объектов культурного наследия;

– создания условий для планировки территории муниципального образования;

– обеспечения прав и законных интересов физических и юридических лиц, в том числе правообладателей земельных участков и объектов капитального строительства;

– создания условий для привлечения инвестиций, в том числе путем предоставления возможности выбора наиболее эффективных видов разрешенного использования земельных участков и объектов капитального строительства.

2. Основные понятия, используемые в Правилах

В настоящих Правилах используются основные понятия, установленные законодательством Российской Федерации.

3. Сфера применения Правил

1. Действие настоящих Правил распространяется на всю территорию Байчуровского сельского поселения Поворинского муниципального района Воронежской области. Правила обязательны для соблюдения органами государственной власти, органами местного самоуправления, физическими и юридическими лицами, при осуществлении ими градостроительной деятельности на территории Байчуровского

сельского поселения Поворинского муниципального района Воронежской области.

2. Настоящие Правила применяются наряду с:

– техническими регламентами и иными обязательными требованиями, установленными в соответствии с законодательством в целях обеспечения безопасности жизни и здоровья людей, надежности и безопасности зданий, строений и сооружений, сохранения окружающей природной среды и объектов культурного наследия;

– региональными и местными нормативами градостроительного проектирования.

4. Содержание и порядок применения Правил

1. Правила включают в себя:

- 1) порядок их применения и внесения изменений в Правила;
- 2) карту градостроительного зонирования;
- 3) градостроительные регламенты.

Обязательным приложением к настоящим Правилам являются сведения о границах территориальных зон, которые должны содержать графическое описание местоположения границ территориальных зон, перечень координат характерных точек этих границ в системе координат, используемой для ведения Единого государственного реестра недвижимости.

2. Порядок применения Правил и внесения в них изменений включает в себя положения:

- 1) о регулировании землепользования и застройки;
- 2) об изменении видов разрешенного использования земельных участков и объектов капитального строительства физическими и юридическими лицами;
- 3) о подготовке документации по планировке территории органами местного самоуправления;
- 4) о проведении общественных обсуждений или публичных слушаний по вопросам землепользования и застройки;

- 5) о внесении изменений в Правила;
- 6) о регулировании иных вопросов землепользования и застройки.

5. Использование объектов недвижимости, не соответствующих настоящим Правилам

1. Земельные участки или объекты капитального строительства, виды разрешенного использования, предельные (минимальные и (или) максимальные) размеры и предельные параметры которых не соответствуют градостроительному регламенту, могут использоваться без установления срока приведения их в соответствие с градостроительным регламентом, за исключением случаев, если использование таких земельных участков и объектов капитального строительства опасно для жизни или здоровья человека, для окружающей среды, объектов культурного наследия.

2. Реконструкция указанных в подпункте 1 настоящего пункта объектов капитального строительства может осуществляться только путем приведения таких объектов в соответствие с градостроительным регламентом или путем уменьшения их несоответствия предельным параметрам разрешенного строительства, реконструкции. Изменение видов разрешенного использования указанных земельных участков и объектов капитального строительства может осуществляться путем приведения их в соответствие с видами разрешенного использования земельных участков и объектов капитального строительства, установленными градостроительным регламентом.

3. В случае если использование указанных в подпункте 1 настоящего пункта земельных участков и объектов капитального строительства продолжается и опасно для жизни или здоровья человека, для окружающей среды, объектов культурного наследия, в соответствии с федеральными законами может быть наложен запрет на использование таких земельных участков и объектов.

6. Открытость и доступность информации о землепользовании и застройке

1. Настоящие Правила являются открытыми и общедоступными.
2. Настоящие Правила подлежат опубликованию в порядке, установленном для официального опубликования нормативных правовых актов Воронежской области, и размещению в федеральной государственной информационной системе территориального планирования и в государственной информационной системе обеспечения градостроительной деятельности.

Раздел 2. Положения о регулировании землепользования и застройки

7. Перераспределение полномочий между органами местного самоуправления Байчуровского сельского поселения Поворинского муниципального района Воронежской области и департаментом архитектуры и градостроительства Воронежской области

1. На основании Закона Воронежской области от 20.12.2018 № 173-ОЗ «О перераспределении полномочий по утверждению правил землепользования и застройки между органами местного самоуправления поселений Воронежской области, городского округа город Нововоронеж, Борисоглебского городского округа и исполнительными органами государственной власти Воронежской области» (далее – Закон Воронежской области) и в соответствии со статьей 8.2 ГрК РФ, пунктом 6.1 статьи 26.3 Федерального закона от 06.10.1999 № 184-ФЗ «Об общих принципах организации законодательных (представительных) и исполнительных органов государственной власти субъектов Российской Федерации», частью 1.2 статьи 17 Федерального закона от 06.10.2003 № 131-ФЗ «Об общих принципах организации местного самоуправления в Российской Федерации» полномочия по утверждению Правил перераспределены между органами местного самоуправления Байчуровского сельского поселения Поворинского муниципального района Воронежской области и департаментом архитектуры

и градостроительства Воронежской области (далее – Уполномоченный орган) на срок, установленный Законом Воронежской области.

2. После истечения срока, указанного в Законе Воронежской области, полномочия Уполномоченного органа, предусмотренные настоящими Правилами, осуществляются органами местного самоуправления Байчуровского сельского поселения Поворинского муниципального района Воронежской области в соответствии с требованиями ГрК РФ.

8. Полномочия Уполномоченного органа по вопросам землепользования и застройки

1. Полномочия Уполномоченного органа по вопросам землепользования и застройки включают:

1) принятие решений о подготовке проекта Правил, о подготовке проекта о внесении изменений в Правила;

2) утверждение Правил, утверждение внесения изменений в Правила;

3) принятие решений о предоставлении разрешений на условно разрешенный вид использования объектов капитального строительства или земельного участка;

4) принятие решений о предоставлении разрешения на отклонение от предельных параметров разрешенного строительства, реконструкции объектов капитального строительства;

5) иные полномочия в соответствии с действующим законодательством.

9. Комиссия по подготовке проектов Правил

1. Комиссия по подготовке проектов правил землепользования и застройки поселений Воронежской области, городского округа город Нововоронеж, Борисоглебского городского округа (далее – Комиссия) является специально созданным постоянно действующим коллегиальным органом при Уполномоченном органе в целях реализации полномочий,

указанных в пункте 8 настоящих Правил, перераспределенных в соответствии с Законом Воронежской области и обеспечения выполнения задач градостроительного зонирования.

2. Комиссия создается и прекращает свою деятельность приказом Уполномоченного органа.

3. Состав и порядок деятельности Комиссии утверждается приказом Уполномоченного органа.

Раздел 3. Положения об изменении видов разрешенного использования земельных участков и объектов капитального строительства физическими и юридическими лицами

10. Изменение видов разрешенного использования земельных участков и объектов капитального строительства

1. Для каждой из установленных настоящими Правилами территориальных зон могут устанавливаться основные, условно разрешенные и вспомогательные виды разрешенного использования земельных участков и объектов капитального строительства.

2. Изменение одного вида разрешенного использования земельных участков и объектов капитального строительства на другой вид такого использования осуществляется в соответствии с градостроительным регламентом при условии соблюдения требований технических регламентов.

3. Основные и вспомогательные виды разрешенного использования земельных участков и объектов капитального строительства правообладателями земельных участков и объектов капитального строительства, за исключением органов государственной власти, органов местного самоуправления, государственных и муниципальных учреждений, государственных и муниципальных унитарных предприятий, выбираются самостоятельно без дополнительных разрешений и согласования.

4. Решения об изменении одного вида разрешенного использования земельных участков и объектов капитального строительства, расположенных

на землях, на которые действие градостроительных регламентов не распространяется или для которых градостроительные регламенты не устанавливаются, на другой вид такого использования принимаются в соответствии с федеральными законами.

11. Предоставление разрешения на условно разрешенный вид использования земельного участка или объекта капитального строительства

1. Физическое или юридическое лицо, заинтересованное в предоставлении разрешения на условно разрешенный вид использования земельного участка или объекта капитального строительства (далее - разрешение на условно разрешенный вид использования), направляет заявление о предоставлении разрешения на условно разрешенный вид использования в Комиссию. Заявление о предоставлении разрешения на условно разрешенный вид использования может быть направлено в форме электронного документа, подписанного электронной подписью в соответствии с требованиями Федерального закона от 06.04.2011 № 63-ФЗ «Об электронной подписи».

2. Порядок предоставления разрешения на условно разрешенный вид использования земельного участка или объекта капитального строительства определен статьей 39 ГрК РФ.

3. Проект решения о предоставлении разрешения на условно разрешенный вид использования подлежит рассмотрению на общественных обсуждениях или публичных слушаниях, проводимых в порядке, установленном статьей 5.1 ГрК РФ, с учетом положений статьи 39 ГрК РФ.

12. Предоставление разрешения на отклонение от предельных параметров разрешенного строительства, реконструкции объектов капитального строительства

1. Правообладатели земельных участков, размеры которых меньше установленных градостроительным регламентом минимальных размеров земельных участков либо конфигурация, инженерно-геологические или иные характеристики которых неблагоприятны для застройки, вправе обратиться

за разрешениями на отклонение от предельных параметров разрешенного строительства, реконструкции объектов капитального строительства (далее также – разрешение на отклонение от предельных параметров).

2. Правообладатели земельных участков вправе обратиться за разрешениями на отклонение от предельных параметров разрешенного строительства, реконструкции объектов капитального строительства, если такое отклонение необходимо в целях однократного изменения одного или нескольких предельных параметров разрешенного строительства, реконструкции объектов капитального строительства, установленных градостроительным регламентом для конкретной территориальной зоны, не более чем на десять процентов.

3. Порядок предоставления разрешения на отклонение от предельных параметров определен статьей 40 ГрК РФ.

4. Проект решения о предоставлении разрешения на отклонение от предельных параметров подлежит рассмотрению на общественных обсуждениях или публичных слушаниях, проводимых в порядке, установленном статьей 5.1 ГрК РФ, с учетом положений статьи 39 ГрК РФ, за исключением случая, указанного в части 1.1 статьи 40 ГрК РФ.

Раздел 4. Положения о подготовке документации по планировке территории органами местного самоуправления

13. Общие положения о подготовке документации по планировке территории

1. Подготовка документации по планировке территории осуществляется в целях обеспечения устойчивого развития территорий, в том числе выделения элементов планировочной структуры, установления границ земельных участков, установления границ зон планируемого размещения объектов капитального строительства.

2. Подготовка документации по планировке территории осуществляется в соответствии с главой 5 ГрК РФ.

3. Состав и содержание документации по планировке территории определяется ГрК РФ.

Раздел 5. Положения о проведении общественных обсуждений или публичных слушаний по вопросам землепользования и застройки

14. Общие положения о порядке проведения общественных обсуждений или публичных слушаний в сфере градостроительной деятельности

1. В целях соблюдения права человека на благоприятные условия жизнедеятельности, прав и законных интересов правообладателей земельных участков и объектов капитального строительства по проектам правил землепользования и застройки, проектам планировки территории, проектам межевания территории, проектам, предусматривающим внесение изменений в один из указанных утвержденных документов, проектам решений о предоставлении разрешения на условно разрешенный вид использования земельного участка или объекта капитального строительства, проектам решений о предоставлении разрешения на отклонение от предельных параметров разрешенного строительства, реконструкции объектов капитального строительства в соответствии с уставом муниципального образования и (или) нормативным правовым актом представительного органа муниципального образования и с учетом положений ГрК РФ проводятся общественные обсуждения или публичные слушания, за исключением случаев, предусмотренных ГрК РФ и другими федеральными законами.

2. Порядок проведения общественных обсуждений или публичных слушаний определяется ГрК РФ, Уставом Байчуровского сельского поселения Поворинского муниципального района Воронежской области и (или) нормативным правовым актом представительного органа муниципального образования.

Раздел 6. Положения о внесении изменений в Правила

15. Основания и порядок внесения изменений в Правила

1. Основания для рассмотрения вопроса о внесении изменений в настоящие Правила предусмотрены статьей 33 ГрК РФ.
2. Внесение изменений в Правила осуществляется в порядке, предусмотренном статьями 31 и 32 ГрК РФ, с учетом особенностей, установленных статьей 33 ГрК РФ.

Раздел 7. Положения о регулировании иных вопросов землепользования и застройки

16. Общие принципы регулирования иных вопросов землепользования и застройки на территории Байчуровского сельского поселения Поворинского муниципального района Воронежской области

Иные вопросы землепользования и застройки на территории Байчуровского сельского поселения Поворинского муниципального района Воронежской области регулируются законодательством Российской Федерации, Воронежской области, муниципальными правовыми актами Байчуровского сельского поселения Поворинского муниципального района Воронежской области.

ЧАСТЬ II. КАРТА ГРАДОСТРОИТЕЛЬНОГО ЗОНИРОВАНИЯ

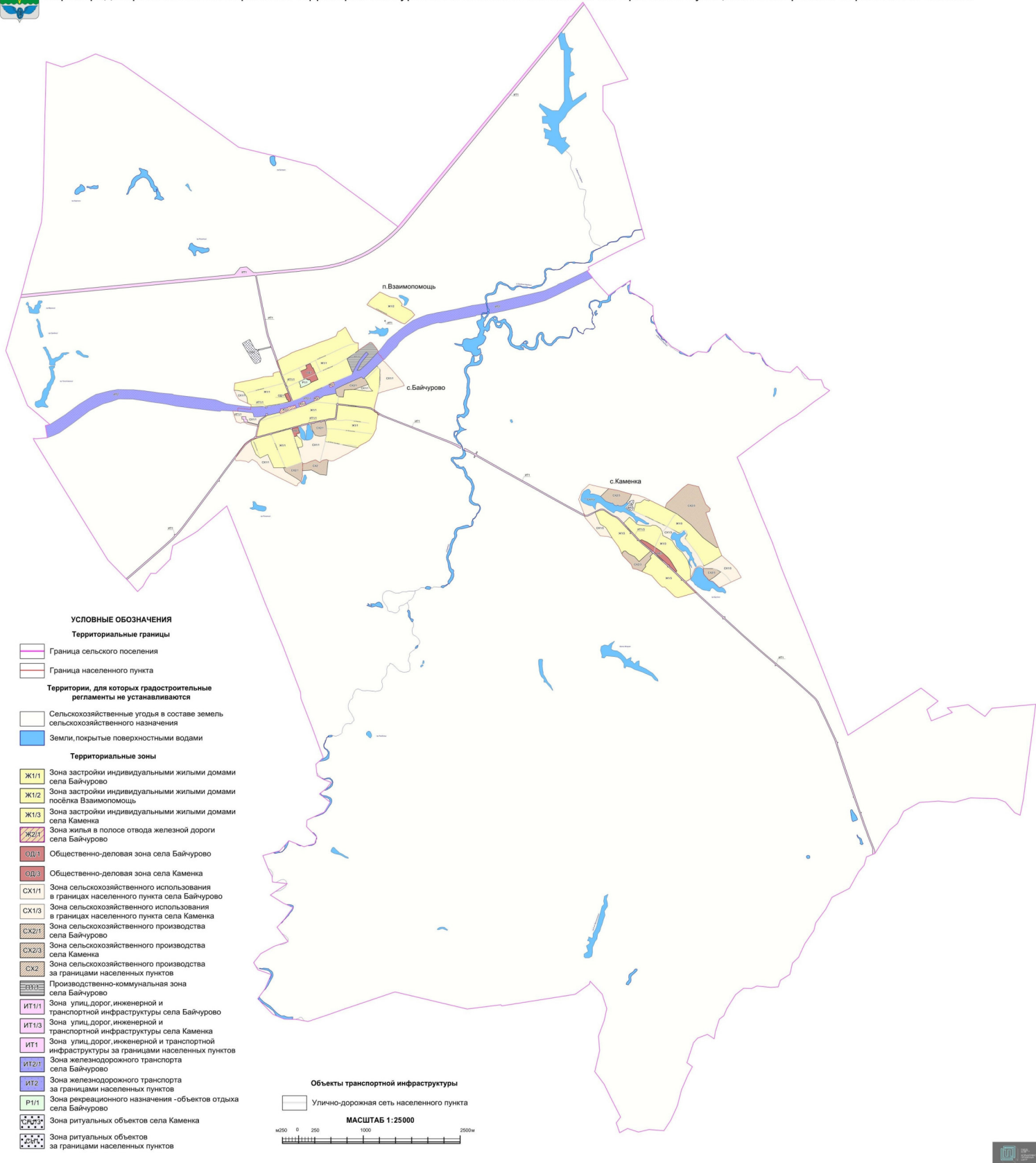
17. Карты градостроительного зонирования

1. Карта градостроительного зонирования территории Байчуровского сельского поселения Поворинского муниципального района Воронежской области.



ПРАВИЛА ЗЕМЛЕПОЛЬЗОВАНИЯ И ЗАСТРОЙКИ

Карта градостроительного зонирования территории Байчуровского сельского поселения Поворинского муниципального района Воронежской области



УСЛОВНЫЕ ОБОЗНАЧЕНИЯ

Территориальные границы

- Граница сельского поселения
- Граница населенного пункта

Территории, для которых градостроительные регламенты не устанавливаются

- Сельскохозяйственные угодья в составе земель сельскохозяйственного назначения
- Земли, покрытые поверхностными водами

Территориальные зоны

- Ж1/1 Зона застройки индивидуальными жилыми домами села Байчурово
- Ж1/2 Зона застройки индивидуальными жилыми домами посёлка Взаимопомощь
- Ж1/3 Зона застройки индивидуальными жилыми домами села Каменка
- Ж2/1 Зона жилья в полосе отвода железной дороги села Байчурово
- ОД/1 Общественно-деловая зона села Байчурово
- ОД/3 Общественно-деловая зона села Каменка
- СХ1/1 Зона сельскохозяйственного использования в границах населенного пункта села Байчурово
- СХ1/3 Зона сельскохозяйственного использования в границах населенного пункта села Каменка
- СХ2/1 Зона сельскохозяйственного производства села Байчурово
- СХ2/3 Зона сельскохозяйственного производства села Каменка
- СХ2 Зона сельскохозяйственного производства за границами населенных пунктов
- КС/2 Производственно-коммунальная зона села Байчурово
- ИТ1/1 Зона улиц, дорог, инженерной и транспортной инфраструктуры села Байчурово
- ИТ1/3 Зона улиц, дорог, инженерной и транспортной инфраструктуры села Каменка
- ИТ1 Зона улиц, дорог, инженерной и транспортной инфраструктуры за границами населенных пунктов
- ИТ2/1 Зона железнодорожного транспорта села Байчурово
- ИТ2 Зона железнодорожного транспорта за границами населенных пунктов
- Р1/1 Зона рекреационного назначения - объектов отдыха села Байчурово
- Р1/3 Зона ритуальных объектов села Каменка
- Р1/4 Зона ритуальных объектов за границами населенных пунктов

Объекты транспортной инфраструктуры

- Улично-дорожная сеть населенного пункта

МАСШТАБ 1:25000

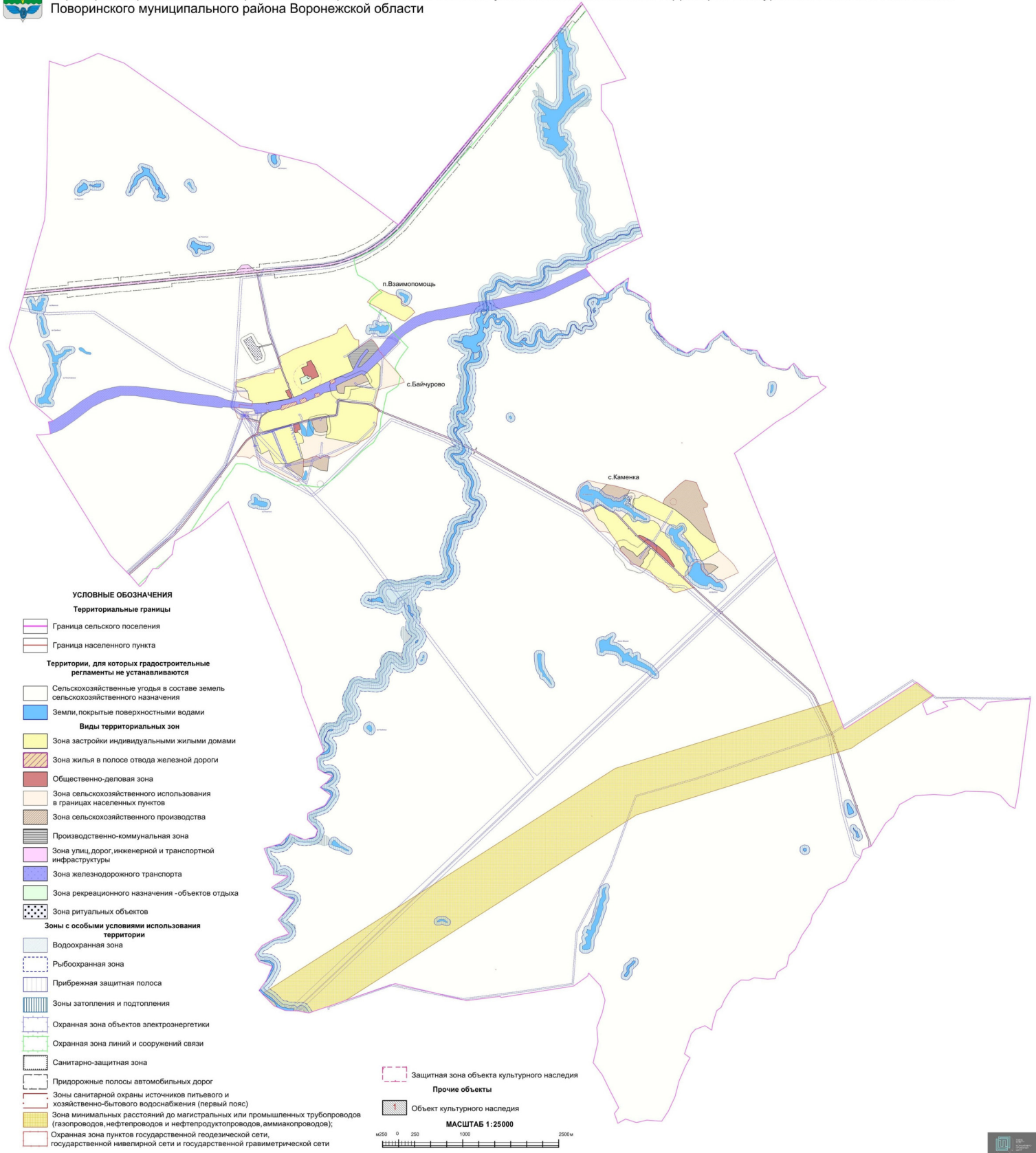


2. Карта градостроительного зонирования с отображением зон с особыми условиями использования территории Байчуровского сельского поселения Поворинского муниципального района Воронежской области.



ПРАВИЛА ЗЕМЛЕПОЛЬЗОВАНИЯ И ЗАСТРОЙКИ

Карта градостроительного зонирования с отображением зон с особыми условиями использования территории Байчуровского сельского поселения Поворинского муниципального района Воронежской области



2.1. На территории Байчуровского сельского поселения Поворинского муниципального района Воронежской области располагаются следующие объекты культурного наследия:

№ п/п	Наименование объекта культурного наследия	Сведения о границах территории объекта культурного наследия	Сведения о границах защитной зоны объекта культурного наследия	Сведения о границах зоны охраны объекта культурного наследия
1.	Братская могила № 33	Не установлена	Установлена приказом управления по охране объектов культурного наследия Воронежской области от 19.11.2019 № 71-01-07/296 «Об утверждении графического описания местоположения границ (с перечнем координат характерных точек этих границ) защитных зон объектов культурного наследия, расположенных на территории Воронежской области»	Не установлена

18. Перечень территориальных зон, установленных на карте градостроительного зонирования

1. Порядок установления территориальных зон определен статьей 34 ГрК РФ. На карте градостроительного зонирования установлены следующие виды территориальных зон:

Наименование территориальной зоны	Кодовое обозначение территориальной зоны
Жилые зоны	
Зона застройки индивидуальными жилыми домами	Ж1
Зона жилья в полосе отвода железной дороги	Ж2
Общественно-деловые зоны	
Общественно-деловая зона	ОД
Производственные и коммунально-складские зоны	
Производственно-коммунальная зона	П1
Зоны инженерной и транспортной инфраструктуры	
Зона улиц, дорог, инженерной и транспортной инфраструктуры	ИТ1
Зона железнодорожного транспорта	ИТ2
Зоны сельскохозяйственного использования	
Зона сельскохозяйственного использования в границах населенных пунктов	СХ1
Зона сельскохозяйственного производства	СХ2
Зоны рекреационного назначения	

Наименование территориальной зоны	Кодовое обозначение территориальной зоны
Зона рекреационного назначения - объектов отдыха	Р1
Зоны специального назначения	
Зона ритуальных объектов	СН1

2. Настоящими Правилами на территории Байчуровского сельского поселения Поворинского муниципального района Воронежской области установлены следующие территориальные зоны:

Наименование территориальной зоны	Кодовое обозначение территориальной зоны
Жилые зоны	
Зона застройки индивидуальными жилыми домами села Байчурово	Ж1/1
Зона застройки индивидуальными жилыми домами посёлка Взаимопомощь	Ж1/2
Зона застройки индивидуальными жилыми домами села Каменка	Ж1/3
Зона жилья в полосе отвода железной дороги села Байчурово	Ж2/1
Общественно-деловые зоны	
Общественно-деловая зона села Байчурово	ОД/1
Общественно-деловая зона села Каменка	ОД/3
Производственные и коммунально-складские зоны	
Производственно-коммунальная зона села Байчурово	П1/1
Зоны инженерной и транспортной инфраструктуры	
Зона улиц, дорог, инженерной и транспортной инфраструктуры села Байчурово	ИТ1/1
Зона улиц, дорог, инженерной и транспортной инфраструктуры села Каменка	ИТ1/3
Зона улиц, дорог, инженерной и транспортной инфраструктуры за границами населенных пунктов	ИТ1
Зона железнодорожного транспорта села Байчурово	ИТ2/1
Зона железнодорожного транспорта за границами населенных пунктов	ИТ2
Зоны сельскохозяйственного использования	
Зона сельскохозяйственного использования в границах населенного пункта села Байчурово	СХ1/1
Зона сельскохозяйственного использования в границах населенного пункта села Каменка	СХ1/3
Зона сельскохозяйственного производства села Байчурово	СХ2/1
Зона сельскохозяйственного производства села Каменка	СХ2/3
Зона сельскохозяйственного производства за границами населенных пунктов	СХ2
Зоны рекреационного назначения	
Зона рекреационного назначения - объектов отдыха села Байчурово	Р1/1
Зоны специального назначения	
Зона ритуальных объектов села Каменка	СН1/3
Зона ритуальных объектов за границами населенных пунктов	СН1

3. Сведения о границах территориальных зон, содержащие графическое описание местоположения границ территориальных зон, перечень координат характерных точек границ территориальных зон села Байчурово, являются приложением № 1 к настоящим Правилам.

4. Сведения о границах территориальных зон, содержащие графическое описание местоположения границ территориальных зон, перечень координат характерных точек границ территориальных зон посёлка Взаимопомощь являются приложением № 2 к настоящим Правилам.

5. Сведения о границах территориальных зон, содержащие графическое описание местоположения границ территориальных зон, перечень координат характерных точек границ территориальных зон села Каменка являются приложением № 3 к настоящим Правилам.

6. Сведения о границах территориальных зон, содержащие графическое описание местоположения границ территориальных зон, перечень координат характерных точек границ территориальных зон, расположенных за границами населенных пунктов на территории Байчуровского сельского поселения, являются приложением № 4 к настоящим Правилам.

ЧАСТЬ III. ГРАДОСТРОИТЕЛЬНЫЕ РЕГЛАМЕНТЫ

19. Общие положения о градостроительном регламенте

1. Градостроительным регламентом определяется правовой режим земельных участков, равно как всего, что находится над и под поверхностью земельных участков и используется в процессе их застройки и последующей эксплуатации объектов капитального строительства.

2. Действие градостроительного регламента распространяется в равной мере на все земельные участки и объекты капитального строительства, расположенные в пределах границ территориальной зоны, обозначенной на карте градостроительного зонирования.

3. Земли и земельные участки, на которые действие градостроительных регламентов не распространяется или для которых градостроительные регламенты не устанавливаются, определены статьей 36 ГрК РФ.

20. Виды разрешенного использования

1. Разрешенное использование земельных участков и объектов капитального строительства может быть следующих видов:

- основные виды разрешенного использования;
- условно разрешенные виды использования;
- вспомогательные виды разрешенного использования,

допустимые только в качестве дополнительных по отношению к основным видам разрешенного использования и условно разрешенным видам использования и осуществляемые совместно с ними.

2. Виды разрешенного использования (далее – ВРИ) земельных участков в настоящих Правилах определяются в соответствии с приказом Федеральной службы государственной регистрации, кадастра и картографии от 10.11.2020 № П/0412 «Об утверждении классификатора видов разрешенного использования земельных участков».

21. Градостроительные регламенты территориальных зон

1. Градостроительные регламенты территориальных зон – Ж1/1, Ж1/2, Ж1/3

№ п/п	Код ВРИ	Наименование ВРИ	Предельные (минимальные и (или) максимальные) размеры земельных участков, в том числе их площадь, м ²		Максимальный процент застройки в границах земельного участка	Предельное количество этажей или предельная высота зданий, строений, сооружений	Минимальные отступы от границ земельных участков в целях определения мест допустимого размещения зданий, строений, сооружений, за пределами которых запрещено строительство зданий, строений, сооружений
			min	max			
ОСНОВНЫЕ ВИДЫ РАЗРЕШЕННОГО ИСПОЛЬЗОВАНИЯ ЗЕМЕЛЬНЫХ УЧАСТКОВ И ОБЪЕКТОВ КАПИТАЛЬНОГО СТРОИТЕЛЬСТВА							
1	2.1	Для индивидуального жилищного строительства	400	5000	50%	3 этажа	3 метра
2	2.3	Блокированная жилая застройка	80	3000	50%	3 этажа	3 метра; 0 метров – при примыкании к соседним зданиям
3	2.2	Для ведения личного подсобного хозяйства (приусадебный земельный участок)	300	5000	30%	3 этажа	3 метра
4	1.19	Сенокосение	600	50000	0%	не подлежат установлению	
5	1.20	Выпас сельскохозяйственных животных	300	50000	0%	не подлежат установлению	
6	3.1.1	Предоставление коммунальных услуг	не подлежит установлению	5000		не подлежат установлению	
7	3.1.2	Административные здания организаций, обеспечивающих предоставление коммунальных услуг	не подлежат установлению		60%	3 этажа	3 метра
8	3.2.2	Оказание социальной помощи населению	не подлежит установлению		60%	3 этажа	3 метра
9	3.2.3	Оказание услуг связи	не подлежат установлению		60%	3 этажа	3 метра
10	3.4.1	Амбулаторно-поликлиническое обслуживание	не подлежат установлению		60%	3 этажа	3 метра
11	3.5.1	Дошкольное, начальное и среднее общее образование	не подлежат установлению			4 этажа	3 метра

№ п/п	Код ВРИ	Наименование ВРИ	Предельные (минимальные и (или) максимальные) размеры земельных участков, в том числе их площадь, м ²		Максимальный процент застройки в границах земельного участка	Предельное количество этажей или предельная высота зданий, строений, сооружений	Минимальные отступы от границ земельных участков в целях определения мест допустимого размещения зданий, строений, сооружений, за пределами которых запрещено строительство зданий, строений, сооружений
			min	max			
12	3.6.2.	Парки культуры и отдыха	не подлежат установлению				
13	5.1.3	Площадки для занятий спортом	не подлежат установлению				
14	12.0.1	Лично-дорожная сеть	не подлежат установлению				
15	12.0.2	Благоустройство территории	не подлежат установлению				
УСЛОВНО РАЗРЕШЕННЫЕ ВИДЫ ИСПОЛЬЗОВАНИЯ ЗЕМЕЛЬНЫХ УЧАСТКОВ И ОБЪЕКТОВ КАПИТАЛЬНОГО СТРОИТЕЛЬСТВА							
16	2.1.1	Малоэтажная многоквартирная жилая застройка	600	не подлежит установлению	45%	4 этажа	6 метров
17	2.7.1	Хранение автотранспорта	не подлежат установлению				
18	3.3	Бытовое обслуживание	200	5000	60%	3 этажа	3 метра
19	3.6.1	Объекты культурно-досуговой деятельности	200	5000	60%	3 этажа	3 метра
20	3.7.1	Осуществление религиозных обрядов	не подлежат установлению				3 метра
21	3.8.1	Государственное управление	не подлежат установлению	60%	4 этажа	3 метра	3.8.1
22	3.10.1	Амбулаторное ветеринарное обслуживание	200	5000	60%	3 этажа	3 метра
23	4.1	Деловое управление	не подлежат установлению		60%	4 этажа	3 метра
24	4.4	Магазины	200	5000	60%	3 этажа	3 метра
25	4.5	Банковская и страховая деятельность	не подлежат установлению		60%	3 этажа	3 метра
26	4.6	Общественное питание	200	5000	50%	3 этажа	3 метра
27	5.1.2	Обеспечение занятий спортом в помещениях	не подлежат установлению		45%	не подлежит установлению	3 метра
28	6.4	Пищевая промышленность	не подлежат установлению	5000	не подлежит установлению	15 метров	3 метра

Ограничения использования земельных участков и объектов капитального строительства, устанавливаемые в соответствии с законодательством Российской Федерации, определяются пунктом 22 настоящих Правил.

2. Градостроительный регламент территориальной зоны – Ж2/1

№ п/п	Код ВРИ	Наименование ВРИ	Предельные (минимальные и (или) максимальные) размеры земельных участков, в том числе их площадь, м ²		Максимальный процент застройки в границах земельного участка	Предельное количество этажей или предельная высота зданий, строений, сооружений	Минимальные отступы от границ земельных участков в целях определения мест допустимого размещения зданий, строений, сооружений, за пределами которых запрещено строительство зданий, строений, сооружений
			min	max			
ОСНОВНЫЕ ВИДЫ РАЗРЕШЕННОГО ИСПОЛЬЗОВАНИЯ ЗЕМЕЛЬНЫХ УЧАСТКОВ И ОБЪЕКТОВ КАПИТАЛЬНОГО СТРОИТЕЛЬСТВА							
1	2.1.1	Малозатяжная многоквартирная жилая застройка	600	не подлежит установлению	45%	4 этажа	6 метров
2	2.2	Для ведения личного подсобного хозяйства (приусадебный земельный участок)	300	5000	30%	3 этажа	3 метра
3	2.3	Блокированная жилая застройка	80	3000	50%	3 этажа	3 метра; 0 метров – при примыкании к соседним зданиям
4	3.2.3	Оказание услуг связи	не подлежат установлению		60%	3 этажа	3 метра
5	12.0.1	Улично-дорожная сеть	не подлежат установлению				
6	12.0.2	Благоустройство территории	не подлежат установлению				
УСЛОВНО РАЗРЕШЕННЫЕ ВИДЫ ИСПОЛЬЗОВАНИЯ ЗЕМЕЛЬНЫХ УЧАСТКОВ И ОБЪЕКТОВ КАПИТАЛЬНОГО СТРОИТЕЛЬСТВА							
7	3.1.1	Предоставление коммунальных услуг	не подлежит установлению	5000		не подлежат установлению	
8	3.1.2	Административные здания организаций, обеспечивающих предоставление коммунальных услуг	не подлежат установлению	60%	3 этажа	3 метра	3.1.2
9	3.3	Бытовое обслуживание	200	5000	60%	3 этажа	3 метра

Ограничения использования земельных участков и объектов капитального строительства, устанавливаемые в соответствии с законодательством Российской Федерации, определяются пунктом 22 настоящих Правил.

3. Градостроительные регламенты территориальных зон – ОД1, ОД3

№ п/п	Код ВРИ	Наименование ВРИ	Предельные (минимальные и (или) максимальные) размеры земельных участков, в том числе их площадь, м ²		Максимальный процент застройки в границах земельного участка	Предельное количество этажей или предельная высота зданий, строений, сооружений	Минимальные отступы от границ земельных участков в целях определения мест допустимого размещения зданий, строений, сооружений, за пределами которых запрещено строительство зданий, строений, сооружений
			min	max			
ОСНОВНЫЕ ВИДЫ РАЗРЕШЕННОГО ИСПОЛЬЗОВАНИЯ ЗЕМЕЛЬНЫХ УЧАСТКОВ И ОБЪЕКТОВ КАПИТАЛЬНОГО СТРОИТЕЛЬСТВА							
1	3.1.1	Предоставление коммунальных услуг	не подлежит установлению	5000	не подлежат установлению		
2	3.1.2	Административные здания организаций, обеспечивающих предоставление коммунальных услуг	не подлежит установлению		60%	не подлежит установлению	3 метра
3	3.2.2	Оказание социальной помощи населению	не подлежит установлению		60%	не подлежит установлению	6 метров
4	3.2.3	Оказание услуг связи	не подлежит установлению		60%	не подлежит установлению	6 метров
5	3.3	Бытовое обслуживание	200	не подлежит установлению	60%	не подлежит установлению	6 метров
6	3.4.1	Амбулаторно-поликлиническое обслуживание	не подлежат установлению			не подлежит установлению	6 метров
7	3.4.2	Стационарное медицинское обслуживание	не подлежат установлению		45%	не подлежит установлению	6 метров
8	3.5.1	Дошкольное, начальное и среднее общее образование	не подлежат установлению			4 этажа	6 метров
9	3.6.1	Объекты культурно-досуговой деятельности	не подлежат установлению		60%	не подлежит установлению	6 метров
10	3.6.2.	Парки культуры и отдыха	не подлежат установлению				
11	3.7.1	Осуществление религиозных обрядов	не подлежат установлению				6 метров

№ п/п	Код ВРИ	Наименование ВРИ	Пределы (минимальные и (или) максимальные) размеры земельных участков, в том числе их площадь, м ²		Максимальный процент застройки в границах земельного участка	Пределное количество этажей или предельная высота зданий, строений, сооружений	Минимальные отступы от границ земельных участков в целях определения мест допустимого размещения зданий, строений, сооружений, за пределами которых запрещено строительство зданий, строений, сооружений
			min	max			
12	3.8.1	Государственное управление	не подлежат установлению		60%	не подлежит установлению	6 метров
13	3.10.1	Амбулаторное ветеринарное обслуживание	не подлежат установлению		60%	3 этажа	3 метра
14	4.1	Деловое управление	не подлежат установлению		50%	не подлежит установлению	6 метров
15	4.2	Объекты торговли (торговые центры, торгово-развлекательные центры (комплексы))	2300	не подлежит установлению	40%	не подлежит установлению	6 метров
16	4.3	Рынки	не подлежат установлению		45%	не подлежит установлению	6 метров
17	4.4	Магазины	200	не подлежит установлению	60%	не подлежит установлению	3 метра
18	4.5	Банковская и страховая деятельность	не подлежат установлению		60%	не подлежит установлению	6 метров
19	4.6	Общественное питание	400	не подлежит установлению	50%	не подлежит установлению	6 метров
20	4.8.1	Развлекательные мероприятия	не подлежат установлению		45%	не подлежит установлению	6 метров
21	4.10	Выставочно-ярмарочная деятельность	800	не подлежит установлению	45%	не подлежит установлению	6 метров
22	5.1.2	Обеспечение занятий спортом в помещениях	не подлежат установлению		45%	не подлежит установлению	6 метров
23	5.1.3	Площадки для занятий спортом	не подлежат установлению				
24	8.3	Обеспечение внутреннего правопорядка	не подлежат установлению				3 метра
25	9.3	Историко-культурная деятельность	не подлежат установлению				
26	12.0.1	Улично-дорожная сеть	не подлежат установлению				
27	12.0.2	Благоустройство территории	не подлежат установлению				

№ п/п	Код ВРИ	Наименование ВРИ	Пределные (минимальные и (или) максимальные) размеры земельных участков, в том числе их площадь, м ²		Максимальный процент застройки в границах земельного участка	Пределное количество этажей или предельная высота зданий, строений, сооружений	Минимальные отступы от границ земельных участков в целях определения мест допустимого размещения зданий, строений, сооружений, за пределами которых запрещено строительство зданий, строений, сооружений	
			min	max				
УСЛОВНО РАЗРЕШЕННЫЕ ВИДЫ ИСПОЛЬЗОВАНИЯ ЗЕМЕЛЬНЫХ УЧАСТКОВ И ОБЪЕКТОВ КАПИТАЛЬНОГО СТРОИТЕЛЬСТВА								
28	2.1	Для индивидуального жилищного строительства	300	1000	50%	3 этажа	3 метра	
29	2.1.1	Малоэтажная многоквартирная жилая застройка	600	не подлежит установлению	45%	4 этажа	6 метров	
30	2.2	Для ведения личного подсобного хозяйства (приусадебный земельный участок)	300	5000	40%	3 этажа	3 метра	
31	2.3	Блокированная жилая застройка	80	3000	50%	3 этажа	3 метра; 0 метров – при примыкании к соседним зданиям	
32	2.7.1	Хранение автотранспорта	не подлежат установлению					1 метр
33	4.9.1.3	Автомобильные мойки	не подлежат установлению					3 метра
34	6.4	Пищевая промышленность	400	5000	50%	15 метров	3 метра	

Ограничения использования земельных участков и объектов капитального строительства, устанавливаемые в соответствии с законодательством Российской Федерации, определяются пунктом 22 настоящих Правил.

4. Градостроительный регламент территориальной зоны – П1/1

№ п/п	Код ВРИ	Наименование ВРИ	Предельные (минимальные и (или) максимальные) размеры земельных участков, в том числе их площадь, м ²		Максимальный процент застройки в границах земельного участка	Предельное количество этажей или предельная высота зданий, строений, сооружений	Минимальные отступы от границ земельных участков в целях определения мест допустимого размещения зданий, строений, сооружений, за пределами которых запрещено строительство зданий, строений, сооружений
			min	max			
ОСНОВНЫЕ ВИДЫ РАЗРЕШЕННОГО ИСПОЛЬЗОВАНИЯ ЗЕМЕЛЬНЫХ УЧАСТКОВ И ОБЪЕКТОВ КАПИТАЛЬНОГО СТРОИТЕЛЬСТВА							
1	1.15	Хранение и переработка сельскохозяйственной продукции	не подлежат установлению				3 метра
2	1.18	Обеспечение сельскохозяйственного производства	не подлежат установлению				3 метра
3	2.7.1	Хранение автотранспорта	не подлежат установлению				1 метр
4	3.1	Коммунальное обслуживание	не подлежат установлению				
5	3.3	Бытовое обслуживание	200	не подлежит установлению	60%	не подлежит установлению	3 метра
6	3.10	Ветеринарное обслуживание	не подлежат установлению		60%	не подлежит установлению	3 метра
7	4.1	Деловое управление	не подлежат установлению		60%	не подлежит установлению	3 метра
8	4.4	Магазины	200	не подлежит установлению	50%	не подлежит установлению	3 метра
9	4.9	Служебные гаражи	не подлежат установлению				3 метра
10	4.9.1.1	Заправка транспортных средств	не подлежат установлению				3 метра
11	4.9.1.3	Автомобильные мойки	не подлежат установлению				3 метра
12	4.9.1.4	Ремонт автомобилей	не подлежат установлению				3 метра
13	6.4	Пищевая промышленность	не подлежат установлению				3 метра
14	6.9	Склад	не подлежат установлению		60%	не подлежит установлению	3 метра
15	6.9.1	Складские площадки	не подлежат установлению				
16	12.0.2	Благоустройство территории	не подлежат установлению				
УСЛОВНО РАЗРЕШЕННЫЕ ВИДЫ ИСПОЛЬЗОВАНИЯ ЗЕМЕЛЬНЫХ УЧАСТКОВ И ОБЪЕКТОВ КАПИТАЛЬНОГО СТРОИТЕЛЬСТВА							

№ п/п	Код ВРИ	Наименование ВРИ	Предельные (минимальные и (или) максимальные) размеры земельных участков, в том числе их площадь, м ²		Максимальный процент застройки в границах земельного участка	Предельное количество этажей или предельная высота зданий, строений, сооружений	Минимальные отступы от границ земельных участков в целях определения мест допустимого размещения зданий, строений, сооружений, за пределами которых запрещено строительство зданий, строений, сооружений	
			min	max				
17	4.3	Рынки	не подлежат установлению	45%	не подлежит установлению	3 метра	4,3	
18	4.6	Общественное питание	400	не подлежит установлению	50%	не подлежит установлению	3 метра	
19	7.1.1	Железнодорожные пути	не подлежат установлению					
20	7.1.2	Обслуживание железнодорожных перевозок	не подлежат установлению					3 метра

Ограничения использования земельных участков и объектов капитального строительства, устанавливаемые в соответствии с законодательством Российской Федерации, определяются пунктом 22 настоящих Правил.

5. Градостроительные регламенты территориальных зон – ИТ1/1, ИТ1/3, ИТ1

№ п/п	Код ВРИ	Наименование ВРИ	Предельные (минимальные и (или) максимальные) размеры земельных участков, в том числе их площадь, м ²		Максимальный процент застройки в границах земельного участка	Предельное количество этажей или предельная высота зданий, строений, сооружений	Минимальные отступы от границ земельных участков в целях определения мест допустимого размещения зданий, строений, сооружений, за пределами которых запрещено строительство зданий, строений, сооружений	
			min	max				
ОСНОВНЫЕ ВИДЫ РАЗРЕШЕННОГО ИСПОЛЬЗОВАНИЯ ЗЕМЕЛЬНЫХ УЧАСТКОВ И ОБЪЕКТОВ КАПИТАЛЬНОГО СТРОИТЕЛЬСТВА								
1	7.2.1	Размещение автомобильных дорог	не подлежат установлению					
2	3.1.1	Предоставление коммунальных	не подлежат установлению					

№ п/п	Код ВРИ	Наименование ВРИ	Предельные (минимальные и (или) максимальные) размеры земельных участков, в том числе их площадь, м ²		Максимальный процент застройки в границах земельного участка	Предельное количество этажей или предельная высота зданий, строений, сооружений	Минимальные отступы от границ земельных участков в целях определения мест допустимого размещения зданий, строений, сооружений, за пределами которых запрещено строительство зданий, строений, сооружений
			min	max			
		услуг					
3	6.7	Энергетика	не подлежат установлению				3 метра
4	12.0.1	Улично-дорожная сеть	не подлежат установлению				
5	12.0.2	Благоустройство территории	не подлежат установлению				
УСЛОВНО РАЗРЕШЕННЫЕ ВИДЫ ИСПОЛЬЗОВАНИЯ ЗЕМЕЛЬНЫХ УЧАСТКОВ И ОБЪЕКТОВ КАПИТАЛЬНОГО СТРОИТЕЛЬСТВА							
6	4.9.1	Объекты дорожного сервиса	не подлежат установлению				3 метра

Ограничения использования земельных участков и объектов капитального строительства, устанавливаемые в соответствии с законодательством Российской Федерации, определяются пунктом 22 настоящих Правил.

6. Градостроительные регламенты территориальных зон – ИТ2/1, ИТ2

№ п/п	Код ВРИ	Наименование ВРИ	Предельные (минимальные и (или) максимальные) размеры земельных участков, в том числе их площадь, м ²		Максимальный процент застройки в границах земельного участка	Предельное количество этажей или предельная высота зданий, строений, сооружений	Минимальные отступы от границ земельных участков в целях определения мест допустимого размещения зданий, строений, сооружений, за пределами которых запрещено строительство зданий, строений, сооружений
			min	max			
ОСНОВНЫЕ ВИДЫ РАЗРЕШЕННОГО ИСПОЛЬЗОВАНИЯ ЗЕМЕЛЬНЫХ УЧАСТКОВ И ОБЪЕКТОВ КАПИТАЛЬНОГО СТРОИТЕЛЬСТВА							
1	7.1	Железнодорожный транспорт	не подлежат установлению				3 метра
2	3.1.1	Предоставление коммунальных услуг	не подлежат установлению				
3	6.7	Энергетика	не подлежат установлению				3 метра

№ п/п	Код ВРИ	Наименование ВРИ	Предельные (минимальные и (или) максимальные) размеры земельных участков, в том числе их площадь, м ²		Максимальный процент застройки в границах земельного участка	Предельное количество этажей или предельная высота зданий, строений, сооружений	Минимальные отступы от границ земельных участков в целях определения мест допустимого размещения зданий, строений, сооружений, за пределами которых запрещено строительство зданий, строений, сооружений
			min	max			
УСЛОВНО РАЗРЕШЕННЫЕ ВИДЫ ИСПОЛЬЗОВАНИЯ ЗЕМЕЛЬНЫХ УЧАСТКОВ И ОБЪЕКТОВ КАПИТАЛЬНОГО СТРОИТЕЛЬСТВА							
4		Не установлены					

Ограничения использования земельных участков и объектов капитального строительства, устанавливаемые в соответствии с законодательством Российской Федерации, определяются пунктом 22 настоящих Правил.

7. Градостроительные регламенты территориальных зон – СХ1/1, СХ1/3

№ п/п	Код ВРИ	Наименование ВРИ	Предельные (минимальные и (или) максимальные) размеры земельных участков, в том числе их площадь, м ²		Максимальный процент застройки в границах земельного участка	Предельное количество этажей или предельная высота зданий, строений, сооружений	Минимальные отступы от границ земельных участков в целях определения мест допустимого размещения зданий, строений, сооружений, за пределами которых запрещено строительство зданий, строений, сооружений
			min	max			
ОСНОВНЫЕ ВИДЫ РАЗРЕШЕННОГО ИСПОЛЬЗОВАНИЯ ЗЕМЕЛЬНЫХ УЧАСТКОВ И ОБЪЕКТОВ КАПИТАЛЬНОГО СТРОИТЕЛЬСТВА							
1	1.2	Выращивание зерновых и иных сельскохозяйственных культур	не подлежат установлению				
2	1.3	Овощеводство	не подлежат установлению				
3	1.5	Садоводство	не подлежат установлению				
4	1.12	Пчеловодство	не подлежат установлению				
5	1.13	Рыбоводство	не подлежат установлению				
6	1.16	Ведение личного подсобного хозяйства на полевых участках	не подлежат установлению				

№ п/п	Код ВРИ	Наименование ВРИ	Пределные (минимальные и (или) максимальные) размеры земельных участков, в том числе их площадь, м ²		Максимальный процент застройки в границах земельного участка	Пределное количество этажей или предельная высота зданий, строений, сооружений	Минимальные отступы от границ земельных участков в целях определения мест допустимого размещения зданий, строений, сооружений, за пределами которых запрещено строительство зданий, строений, сооружений
			min	max			
7	1.19	Сенокошение	не подлежат установлению				
8	1.20	Выпас сельскохозяйственных животных	не подлежат установлению				
9	3.1.1	Предоставление коммунальных услуг	не подлежат установлению				
10	11.0	Водные объекты	не подлежат установлению				
11	11.1	Общее пользование водными объектами	не подлежат установлению				
12	12.0.2	Благоустройство территории	не подлежат установлению				
13	13.1	Ведение огородничества	400	5000	0%	не подлежат установлению	
УСЛОВНО РАЗРЕШЕННЫЕ ВИДЫ ИСПОЛЬЗОВАНИЯ ЗЕМЕЛЬНЫХ УЧАСТКОВ И ОБЪЕКТОВ КАПИТАЛЬНОГО СТРОИТЕЛЬСТВА							
14	1.15	Хранение и переработка сельскохозяйственной продукции	не подлежат установлению				3 метра
15	6.8	Связь	не подлежат установлению				3 метра

Ограничения использования земельных участков и объектов капитального строительства, устанавливаемые в соответствии с законодательством Российской Федерации, определяются пунктом 22 настоящих Правил.

8. Градостроительные регламенты территориальных зон – СХ2/1, СХ2/3, СХ2

№ п/п	Код ВРИ	Наименование ВРИ	Пределы (или) максимальные размеры земельных участков, в том числе их площадь, м ²		Максимальный процент застройки в границах земельного участка	Пределное количество этажей или предельная высота зданий, строений, сооружений	Минимальные отступы от границ земельных участков в целях определения мест допустимого размещения зданий, строений, сооружений, за пределами которых запрещено строительство зданий, строений, сооружений
			min	max			
ОСНОВНЫЕ ВИДЫ РАЗРЕШЕННОГО ИСПОЛЬЗОВАНИЯ ЗЕМЕЛЬНЫХ УЧАСТКОВ И ОБЪЕКТОВ КАПИТАЛЬНОГО СТРОИТЕЛЬСТВА							
1	1.1	Растениеводство	не подлежат установлению				
2	1.12	Пчеловодство	не подлежат установлению				
3	1.15	Хранение и переработка сельскохозяйственной продукции	не подлежат установлению				3 метра
4	1.16	Ведение личного подсобного хозяйства на полевых участках	не подлежат установлению				
5	1.17	Питомники	не подлежат установлению				
6	1.18	Обеспечение сельскохозяйственного производства	не подлежат установлению				3 метра
7	3.1.1	Предоставление коммунальных услуг	не подлежат установлению				
8	4.1	Деловое управление	не подлежат установлению		50%	не подлежит установлению	3 метра
9	4.4	Магазины	не подлежит установлению 5000		50%	не подлежит установлению	3 метра
10	4.9.1.1	Заправка транспортных средств	не подлежат установлению			1 этаж	3 метра
11	6.9	Склад	не подлежат установлению		60%	не подлежит установлению	3 метра
12	6.9.1	Складские площадки	не подлежат установлению				
13	12.0.2	Благоустройство территории	не подлежат установлению				
УСЛОВНО РАЗРЕШЕННЫЕ ВИДЫ ИСПОЛЬЗОВАНИЯ ЗЕМЕЛЬНЫХ УЧАСТКОВ И ОБЪЕКТОВ КАПИТАЛЬНОГО СТРОИТЕЛЬСТВА							
14	1.8	Скотоводство	не подлежат установлению				3 метра
15	5.3	Охота и рыбалка	не подлежат установлению				
16	6.4	Пищевая промышленность	не подлежат установлению				3 метра

Ограничения использования земельных участков и объектов капитального строительства, устанавливаемые в соответствии с законодательством Российской Федерации, определяются пунктом 22 настоящих Правил.

9. Градостроительный регламент территориальной зоны - Р1/1

№ п/п	Код ВРИ	Наименование ВРИ	Предельные (минимальные и (или) максимальные) размеры земельных участков, в том числе их площадь, м ²		Максимальный процент застройки в границах земельного участка	Предельное количество этажей или предельная высота зданий, строений, сооружений	Минимальные отступы от границ земельных участков в целях определения мест допустимого размещения зданий, строений, сооружений, за пределами которых запрещено строительство зданий, строений, сооружений
			min	max			
ОСНОВНЫЕ ВИДЫ РАЗРЕШЕННОГО ИСПОЛЬЗОВАНИЯ ЗЕМЕЛЬНЫХ УЧАСТКОВ И ОБЪЕКТОВ КАПИТАЛЬНОГО СТРОИТЕЛЬСТВА							
1	3.6.2.	Парки культуры и отдыха	не подлежат установлению				
2	5.1.3	Площадки для занятий спортом	не подлежат установлению				
3	9.3	Историко-культурная деятельность	не подлежат установлению				
4	11.1	Общее пользование водными объектами	не подлежат установлению				
5	12.0.2	Благоустройство территории	не подлежат установлению				
УСЛОВНО РАЗРЕШЕННЫЕ ВИДЫ ИСПОЛЬЗОВАНИЯ ЗЕМЕЛЬНЫХ УЧАСТКОВ И ОБЪЕКТОВ КАПИТАЛЬНОГО СТРОИТЕЛЬСТВА							
6	3.1.1	Предоставление коммунальных услуг	не подлежат установлению				
7	3.6.1	Объекты культурно-досуговой деятельности	200	3000	45%	не подлежит установлению	3 метра
8	3.7.1	Осуществление религиозных обрядов	не подлежат установлению				3 метра
9	4.6	Общественное питание	200	1000	50%	не подлежит установлению	3 метра

Ограничения использования земельных участков и объектов капитального строительства, устанавливаемые в соответствии с законодательством Российской Федерации, определяются пунктом 22 настоящих Правил.

10. Градостроительные регламенты территориальных зон - СН1/3, СН1

№ п/п	Код ВРИ	Наименование ВРИ	Пределные (минимальные и (или) максимальные) размеры земельных участков, в том числе их площадь, м ²		Максимальный процент застройки в границах земельного участка	Пределное количество этажей или предельная высота зданий, строений, сооружений	Минимальные отступы от границ земельных участков в целях определения мест допустимого размещения зданий, строений, сооружений, за пределами которых запрещено строительство зданий, строений, сооружений
			min	max			
ОСНОВНЫЕ ВИДЫ РАЗРЕШЕННОГО ИСПОЛЬЗОВАНИЯ ЗЕМЕЛЬНЫХ УЧАСТКОВ И ОБЪЕКТОВ КАПИТАЛЬНОГО СТРОИТЕЛЬСТВА							
1	12.1	Ритуальная деятельность	не подлежит установлению	400000	не подлежат установлению		3 метра
2	12.0.2	Благоустройство территории	не подлежат установлению				
3	3.1.1	Предоставление коммунальных услуг	не подлежат установлению				
УСЛОВНО РАЗРЕШЕННЫЕ ВИДЫ ИСПОЛЬЗОВАНИЯ ЗЕМЕЛЬНЫХ УЧАСТКОВ И ОБЪЕКТОВ КАПИТАЛЬНОГО СТРОИТЕЛЬСТВА							
4	Не установлены						

Ограничения использования земельных участков и объектов капитального строительства, устанавливаемые в соответствии с законодательством Российской Федерации, определяются пунктом 22 настоящих Правил.

22. Ограничения использования земельных участков и объектов капитального строительства, устанавливаемые в соответствии с законодательством Российской Федерации

1. На территории Байчуровского сельского поселения Поворинского муниципального района Воронежской области располагаются следующие зоны с особыми условиями использования территории:
 - 1) защитная зона объекта культурного наследия;

- 2) охранная зона объектов электроэнергетики (объектов электросетевого хозяйства и объектов по производству электрической энергии);
 - 3) придорожные полосы автомобильных дорог;
 - 4) охранная зона линий и сооружений связи;
 - 5) водоохранная (рыбоохранная) зона;
 - 6) прибрежная защитная полоса;
 - 7) зоны санитарной охраны источников питьевого и хозяйственно-бытового водоснабжения, а также устанавливаемые в случаях, предусмотренных Водным кодексом Российской Федерации, в отношении подземных водных объектов зоны специальной охраны;
 - 8) зоны затопления и подтопления;
 - 9) санитарно-защитная зона;
 - 10) охранная зона пунктов государственной геодезической сети, государственной нивелирной сети и государственной гравиметрической сети;
 - 11) зона минимальных расстояний до магистральных или промышленных трубопроводов (газопроводов, нефтепроводов и нефтепродуктопроводов, аммиакопроводов).
2. Ограничения для зон с особыми условиями использования территории установлены в соответствии с действующими нормативами.

№ п/п	Вид зоны	Ограничения в использовании земельных участков и объектов капитального строительства	Основания установления ограничений
1	Защитная зона объекта культурного наследия	Запрещается строительство объектов капитального строительства и их реконструкция, связанная с изменением их параметров (высоты, количества этажей, площади), за исключением строительства и реконструкции линейных объектов.	Приказ управления по охране объектов культурного наследия Воронежской области от 19.11.2019 № 71-01-07/296 «Об утверждении графического описания местоположения границ (с перечнем координат характерных точек этих границ) защитных зон объектов культурного наследия, расположенных на территории Воронежской области»
2	Охранная зона объектов электроэнергетики (объектов электросетевого хозяйства и объектов по производству электрической энергии)	<p>1. В охранных зонах объектов электросетевого хозяйства, размещенных на земельных участках, запрещается осуществлять любые действия, которые могут нарушить безопасную работу объектов электросетевого хозяйства, в том числе привести к их повреждению или уничтожению, и (или) повлечь причинение вреда жизни, здоровью граждан и имуществу физических или юридических лиц, а также повлечь нанесение экологического ущерба и возникновение пожаров, в том числе:</p> <ul style="list-style-type: none"> - набрасывать на провода и опоры воздушных линий электропередачи посторонние предметы, а также подниматься на опоры воздушных линий электропередачи; - размещать любые объекты и предметы (материалы) в пределах созданных в соответствии с требованиями нормативно-технических документов проходов и подъездов для доступа к объектам электросетевого хозяйства, а также проводить любые работы и возводить сооружения, которые могут препятствовать доступу к объектам электросетевого хозяйства, без создания необходимых для такого доступа проходов и подъездов; - находиться в пределах огороженной территории и помещениях распределительных устройств и подстанций, открывать двери и люки распределительных устройств и подстанций, производить переключения и подключения в электрических сетях (указанное требование не распространяется на работников, занятых выполнением разрешенных в установленном порядке работ), разводить огонь в пределах охранных зон вводных и распределительных устройств, подстанций, воздушных линий 	<p>Постановление Правительства Российской Федерации от 24.02.2009 № 160 «О порядке установления охранных зон объектов электросетевого хозяйства и особых условий использования земельных участков, расположенных в границах таких зон»</p> <p>Постановление Правительства Российской Федерации от 18.11.2013 № 1033 «О порядке установления охранных зон объектов по производству электрической энергии и особых условий использования земельных участков, расположенных в границах таких зон»</p>

электропередачи, а также в охранных зонах кабельных линий электропередачи;

- размещать свалки;
- производить работы ударными механизмами, сбрасывать тяжести массой свыше 5 тонн, производить сброс и слив едких и коррозионных веществ и горюче-смазочных материалов (в охранных зонах подземных кабельных линий электропередачи).

2. Для объектов электросетевого хозяйства напряжением свыше 1000 вольт, помимо действий, предусмотренных пунктом 1, запрещается:

- складировать или размещать хранилища любых, в том числе горюче-смазочных материалов;

- размещать детские и спортивные площадки, стадионы, рынки, торговые точки, полевые станы, загоны для скота, гаражи и стоянки всех видов машин и механизмов, проводить любые мероприятия, связанные с большим скоплением людей, не занятых выполнением разрешённых в установленном порядке работ (в охранных зонах воздушных линий электропередачи);

- использовать (запускать) любые летательные аппараты, в том числе воздушных змеев, спортивные модели летательных аппаратов (в охранных зонах воздушных линий электропередачи);

- бросать якоря с судов и осуществлять их проход с огданными якорями, цепями, лотами, волокушами и тралами (в охранных зонах подводных кабельных линий электропередачи);

- осуществлять проход судов с поднятыми стрелами кранов и других механизмов (в охранных зонах воздушных линий электропередачи).

3. Без письменного решения о согласовании сетевой организации запрещается:

- строительство, капитальный ремонт, реконструкция или снос зданий и сооружений;

- горные, взрывные, мелиоративные работы, в том числе связанные с временным затоплением земель;

- посадка и вырубка деревьев и кустарников;

- дноуглубительные, землечерпальные и погрузочно-разгрузочные работы, добыча рыбы, других водных животных и растений

придонными орудиями лова, устройство водопоев, колка и заготовка льда (в охранных зонах подводных кабельных линий электропередачи);

- проход судов, у которых расстояние по вертикали от верхнего крайнего габарита с грузом или без груза до нижней точки провеса проводов переходов воздушных линий электропередачи через водоёмы менее минимально допустимого расстояния, в том числе с учётом максимального уровня подъёма воды при паводке;

- проезд машин и механизмов, имеющих общую высоту с грузом или без груза от поверхности дороги более 4,5 метра (в охранных зонах воздушных линий электропередачи);

- земляные работы на глубине более 0,3 метра (на вспахиваемых землях на глубине более 0,45 метра), а также планировка грунта (в охранных зонах подземных кабельных линий электропередачи);

- полив сельскохозяйственных культур в случае, если высота струи воды может составить свыше 3 метров (в охранных зонах воздушных линий электропередачи);

- полевые сельскохозяйственные работы с применением сельскохозяйственных машин и оборудования высотой более 4 метров (в охранных зонах воздушных линий электропередачи) или полевые сельскохозяйственные работы, связанные с вспашкой земли (в охранных зонах кабельных линий электропередачи).

4. Для объектов электросетевого хозяйства напряжением до 1000 вольт, помимо действий, предусмотренных пунктом 3, без письменного решения о согласовании сетевых организаций запрещается:

- размещать детские и спортивные площадки, стадионы, рынки, торговые точки, полевые станы, загоны для скота, гаражи и стоянки всех видов машин и механизмов, садовые, огородные земельные участки и иные объекты недвижимости, расположенные в границах территории ведения гражданами садоводства или огородничества для собственных нужд объектов жилищного строительства, в том числе индивидуального (в охранных зонах воздушных линий электропередачи);

- складировать или размещать хранилища любых, в том числе горюче-смазочных материалов;

- устраивать причалы для стоянки судов, барж и плавучих кранов.

бросать якоря с судов и осуществлять их проход с отданными якорями, цепями, лотами, волокушами и тралами (в охранных зонах подводных кабельных линий электропередачи).

5. В охранных зонах объектов по производству электрической энергии запрещается осуществлять действия, которые могут нарушить безопасную работу объектов, в том числе привести к их повреждению или уничтожению и (или) повлечь причинение вреда жизни, здоровью граждан и имуществу физических или юридических лиц, а также нанесение вреда окружающей среде и возникновение пожаров и чрезвычайных ситуаций, а именно:

- убирать, перемещать, засыпать и повреждать предупреждающие знаки;
- размещать кладбища, скотомогильники, захоронения отходов производства и потребления, радиоактивных, химических, взрывчатых, токсичных, отравляющих и ядовитых веществ;
- производить сброс и слив едких и коррозионных веществ, в том числе растворов кислот, щелочей и солей, а также горюче-смазочных материалов;
- разводить огонь и размещать какие-либо открытые или закрытые источники огня;
- проводить работы, размещать объекты и предметы, возводить сооружения, которые могут препятствовать доступу к объектам, без создания необходимых для такого доступа проходов и подъездов;
- производить работы ударными механизмами, сбрасывать тяжести массой свыше 5 тонн;
- складировать любые материалы, в том числе взрывоопасные, пожароопасные и горюче-смазочные.

6. Без письменного согласования владельцев объектов по производству электрической энергии запрещается:

- размещать детские и спортивные площадки, стадионы, рынки, торговые точки, полевые станы, загоны для скота, гаражи и стоянки всех видов машин и механизмов;
- проводить любые мероприятия, связанные с пребыванием людей, не занятых выполнением работ, разрешенных в установленном порядке;
- осуществлять горные, взрывные, мелиоративные работы, в том

	<p>числе связанные с временным затоплением земель.</p> <p>В придорожных полосах федеральных автомобильных дорог общего пользования, в придорожных полосах автомобильных дорог общего пользования регионального или межмуниципального значения запрещается строительство капитальных сооружений, за исключением:</p> <ul style="list-style-type: none"> - объектов, предназначенных для обслуживания таких автомобильных дорог, их строительства, реконструкции, капитального ремонта, ремонта и содержания; - объектов Государственной инспекции безопасности дорожного движения Министерства внутренних дел Российской Федерации; - объектов дорожного сервиса, рекламных конструкций, информационных щитов и указателей; - инженерных коммуникаций. 	<p>Приказ Минтранса России от 13.01.2010 № 4 «Об установлении и использовании придорожных полос автомобильных дорог федерального значения»</p> <p>Постановление правительства Воронежской области от 19.10.2010 № 879 «Об утверждении Порядка установления и использования придорожных полос автомобильных дорог общего пользования регионального или межмуниципального значения Воронежской области»</p>
<p>4</p> <p>Охранная зона линий и сооружений связи</p>	<p>В пределах охранной зоны подземной кабельной линии связи или линии радиофикации запрещается:</p> <ul style="list-style-type: none"> - раскопка грунта при помощи ударных инструментов (ломов, кирк, клиньев и пневматических инструментов); - разработка мерзлого грунта с применением ударных механизмов. <p>Без письменного согласия и присутствия представителей предприятий, эксплуатирующих линии связи и линии радиофикации, запрещается:</p> <ul style="list-style-type: none"> - осуществлять всякого рода строительные, монтажные и взрывные работы, планировку грунта землеройными механизмами (за исключением зон песчаных барханов) и земляные работы (за исключением вспашки на глубину не более 0,3 метра); - производить геолого-съёмочные, поисковые, геодезические и другие изыскательские работы, которые связаны с бурением скважин, шурфованием, взятием проб грунта, осуществлением взрывных работ; - производить посадку деревьев, располагать полевые станы, содержать скот, складировать материалы, корма и удобрения, жечь костры, устраивать стрельбища; - устраивать проезды и стоянки автотранспорта, тракторов и механизмов, провозить негабаритные грузы под проводами 	<p>Постановление Правительства Российской Федерации от 09.06.1995 № 578 «Об утверждении Правил охраны линий и сооружений связи Российской Федерации»</p>

воздушных линий связи и линий радиосвязи, строить каналы (арьки), устранять заграждения и другие препятствия;

- устранять причалы для стоянки судов, барж и плавучих кранов, производить погрузочно-разгрузочные, подводно-технические, дноуглубительные и землечерпательные работы, выделять рыбопромысловые участки, производить добычу рыбы, других водных животных, а также водных растений придонными орудиями лова, устранять водопой, производить колку и заготовку льда. Судам и другим плавучим средствам запрещается бросать якоря, проходить с отганными якорями, цепями, лотами, волокушами и тралами;
- производить строительство и реконструкцию линий электропередач, радиостанций и других объектов, излучающих электромагнитную энергию и оказывающих опасное воздействие на линии связи и линии радиосвязи;
- производить защиту подземных коммуникаций от коррозии без учета проходящих подземных кабельных линий связи.

Запрещается производить всякого рода действия, которые могут нарушить нормальную работу линий связи и линий радиосвязи, в частности:

- производить снос и реконструкцию зданий и мостов, осуществлять переустройство коллекторов, туннелей метрополитена и железных дорог, где проложены кабели связи, установлены столбы воздушных линий связи и линий радиосвязи, размещены технические сооружения радиорелейных станций, кабельные ящики и распределительные коробки, без предварительного выноса заказчиками (застройщиками) линий и сооружений связи, линий и сооружений радиосвязи по согласованию с предприятиями, в ведении которых находятся эти линии и сооружения;
- производить засыпку трасс подземных кабельных линий связи, устранять на этих трассах временные склады, стоки химически активных веществ и свалки промышленных, бытовых и прочих отходов, ломать замерные, сигнальные, предупредительные знаки и телефонные колодцы;
- открывать двери и люки необслуживаемых усилительных и регенерационных пунктов (наземных и подземных) и радиорелейных станций, кабельных колодцев телефонной

	<p>канализации, распределительных шкафов и кабельных ящиков, а также подключаться к линиям связи (за исключением лиц, обслуживающих эти линии);</p> <ul style="list-style-type: none"> - огораживать трассы линий связи, препятствуя свободному доступу к ним технического персонала; - самовольно подключаться к абонентской телефонной линии и линии радиотелефонии в целях пользования услугами связи; - совершать иные действия, которые могут причинить повреждение сооружениям связи и радиотелефонии (повреждать опоры и арматуру воздушных линий связи, обрывать провода, набрасывать на них посторонние предметы и другое). 	
5	Водоохранная зона	<p>Водный кодекс Российской Федерации</p> <p>В границах водоохранной зоны запрещается:</p> <ul style="list-style-type: none"> - использование сточных вод в целях регулирования плодородия почв; - размещение кладбищ, скотомогильников, объектов размещения отходов производства и потребления, химических, взрывчатых, токсичных, отравляющих и ядовитых веществ, пунктов захоронения радиоактивных отходов; - осуществление авиационных мер по борьбе с вредными организмами; - движение и стоянка транспортных средств (кроме специальных транспортных средств), за исключением их движения по дорогам и стоянки на дорогах и в специально оборудованных местах, имеющих твердое покрытие; - строительство и реконструкция автозаправочных станций, складов горюче-смазочных материалов (за исключением случаев, если автозаправочные станции, склады горюче-смазочных материалов размещены на территориях портов, инфраструктуры внутренних водных путей, в том числе баз (сооружений) для стоянки маломерных судов, объектов органов федеральной службы безопасности), станций технического обслуживания, используемых для технического осмотра и ремонта транспортных средств, осуществление мойки транспортных средств; - хранение пестицидов и агрохимикатов (за исключением хранения агрохимикатов в специализированных хранилищах на территориях морских портов за пределами границ прибрежных защитных полос), применение пестицидов и агрохимикатов; - сброс сточных вод в том числе дренажных вод;

	<p>- разведка и добыча общераспространенных полезных ископаемых (за исключением случаев, если разведка и добыча общераспространенных полезных ископаемых осуществляются пользователями недр, осуществляющими разведку и добычу иных видов полезных ископаемых, в границах предоставленных им в соответствии с законодательством Российской Федерации о недрах горных отводов и (или) геологических отводов на основании утвержденного технического проекта в соответствии со ст. 19.1 Закона Российской Федерации от 21 февраля 1992 года № 2395-1 «О недрах»).</p>	
<p>Рыбоохранная зона</p>	<p>В границах рыбоохранной зоны запрещается:</p> <ul style="list-style-type: none"> - использование сточных вод в целях регулирования плодородия почв; - размещение кладбищ, скотомогильников, объектов размещения отходов производства и потребления, химических, взрывчатых, токсичных, отравляющих и ядовитых веществ, пунктов захоронения радиоактивных отходов; - осуществление авиационных мер по борьбе с вредными организмами; - движение и стоянка транспортных средств (кроме специальных транспортных средств), за исключением их движения по дорогам и стоянки на дорогах и в специально оборудованных местах, имеющих твердое покрытие; - размещение автозаправочных станций, складов горюче-смазочных материалов (за исключением случаев, если автозаправочные станции, склады горюче-смазочных материалов размещены на территориях портов, судостроительных и судоремонтных организаций, инфраструктуры внутренних водных путей при условии соблюдения требований законодательства в области охраны окружающей среды и Водного кодекса Российской Федерации), станций технического обслуживания, используемых для технического осмотра и ремонта транспортных средств, осуществление мойки транспортного средства; - размещение специализированных хранилищ пестицидов и агрохимикатов, применение пестицидов и агрохимикатов; - сброс сточных, в том числе дренажных, вод; - разведка и добыча общераспространенных полезных ископаемых 	<p>Постановление Правительства Российской Федерации от 06.10.2008 № 743 «Об утверждении Правил установления рыбоохранных зон»</p>

		<p>(за исключением случаев, если разведка и добыча общераспространенных полезных ископаемых осуществляются пользователями недр, осуществляющими разведку и добычу иных видов полезных ископаемых, в границах предоставленных им в соответствии с законодательством Российской Федерации о недрах участков недр на основании утвержденного технического проекта в соответствии со статьей 19.1 Закона Российской Федерации «О недрах»);</p> <ul style="list-style-type: none"> - распашка земель; - размещение отвалов размываемых грунтов; - выпас сельскохозяйственных животных и организация для них летних лагерей, ванн. 	
6	Прибрежная защитная полоса	<p>В границах прибрежных защитных полос запрещается:</p> <ul style="list-style-type: none"> - использование сточных вод в целях регулирования плодородия почв; - размещение кладбищ, скотомогильников, объектов размещения отходов производства и потребления, химических, взрывчатых, токсичных, отравляющих и ядовитых веществ, пунктов захоронения радиоактивных отходов; - осуществление авиационных мер по борьбе с вредными организмами; - движение и стоянка транспортных средств (кроме специальных транспортных средств), за исключением их движения по дорогам и стоянки на дорогах и в специально оборудованных местах, имеющих твердое покрытие; - строительство и реконструкция автозаправочных станций, складов горюче-смазочных материалов (за исключением случаев, если автозаправочные станции, склады горюче-смазочных материалов размещены на территориях портов, инфраструктуры внутренних водных путей, в том числе баз (сооружений) для стоянки маломерных судов, объектов органов федеральной службы безопасности), станций технического обслуживания, используемых для технического осмотра и ремонта транспортных средств, осуществление мойки транспортных средств; - хранение пестицидов и агрохимикатов (за исключением хранения агрохимикатов в специализированных хранилищах на территориях 	Водный кодекс Российской Федерации

	<p>морских портов за пределами границ прибрежных защитных полос), применение пестицидов и агрохимикатов;</p> <ul style="list-style-type: none"> - сброс сточных, в том числе дренажных, вод; - разведка и добыча общераспространенных полезных ископаемых (за исключением случаев, если разведка и добыча общераспространенных полезных ископаемых осуществляются пользователями недр, осуществляющими разведку и добычу иных видов полезных ископаемых, в границах предоставленных им в соответствии с законодательством Российской Федерации о недрах горных отвалов и (или) геологических отвалов на основании утвержденного технического проекта в соответствии со ст. 19.1 Закона Российской Федерации от 21 февраля 1992 года № 2395-1 «О недрах»); - распашка земель; - размещение отвалов размываемых грунтов; - выпас сельскохозяйственных животных и организация для них летних лагерей, ванн. 	
<p>7</p> <p>Зоны санитарной охраны источников питьевого и хозяйственно-бытового водоснабжения, а также устанавливаемые в случаях, предусмотренных Водным кодексом Российской Федерации, в отношении подземных водных объектов зоны специальной охраны</p>	<p>В зоне санитарной охраны источников питьевого и хозяйственно-бытового водоснабжения запрещается сброс сточных, в том числе дренажных, вод.</p> <p>На территории зоны санитарной охраны подземных источников водоснабжения:</p> <p>1. В первом поясе не допускается:</p> <ul style="list-style-type: none"> - посадка высокоствольных деревьев; - все виды строительства, не имеющие непосредственного отношения к эксплуатации, реконструкции и расширению водопроводных сооружений, в том числе прокладка трубопроводов различного назначения; - размещение жилых и хозяйственно-бытовых зданий; - проживание людей; - применение ядохимикатов и удобрений. <p>2. Во втором поясе запрещено:</p> <ul style="list-style-type: none"> - закачка отработанных вод в подземные горизонты, подземное складирование твердых отходов и разработка недр земли; - размещение кладбищ, скотомогильников, полей ассенизации, полей фильтрации, навозохранилищ, силосных траншей, животноводческих и птицеводческих предприятий и других 	<p>Водный кодекс Российской Федерации</p> <p>СанПиН 2.1.4.1110-02 «Зоны санитарной охраны источников водоснабжения и водопроводов питьевого назначения»</p>

<p>объектов, обусловливающих опасность микробного загрязнения подземных вод;</p> <ul style="list-style-type: none"> - применение удобрений и ядохимикатов; - рубка леса главного пользования и реконструкции; - размещение складов горюче-смазочных материалов, ядохимикатов и минеральных удобрений, накопителей промстоков, шламохранилищ и других объектов, обусловливающих опасность химического загрязнения подземных вод. <p>Бурение новых скважин и новое строительство, связанное с нарушением почвенного покрова, производится при обязательном согласовании с центром государственного санитарно-эпидемиологического надзора.</p>	<p>3. В третьем поясе запрещено:</p> <ul style="list-style-type: none"> - закачка отработанных вод в подземные горизонты, подземное складирование твёрдых отходов и разработка недр земли; - размещение складов горюче-смазочных материалов, ядохимикатов и минеральных удобрений, накопителей промстоков, шламохранилищ и других объектов, обусловливающих опасность химического загрязнения подземных вод. Размещение таких объектов допускается в пределах третьего пояса зоны санитарной охраны только при использовании защищённых подземных вод, при условии выполнения специальных мероприятий по защите водоносного горизонта от загрязнения при наличии санитарно-эпидемиологического заключения центра государственного санитарно-эпидемиологического надзора, выданного с учётом заключения органов геологического контроля. <p>Бурение новых скважин и новое строительство, связанное с нарушением почвенного покрова, производится при обязательном согласовании с центром государственного санитарно-эпидемиологического надзора.</p>
<p>На территории зоны санитарной охраны поверхностных источников водоснабжения:</p> <p>1. В первом поясе не допускается:</p> <ul style="list-style-type: none"> - посадка высокоствольных деревьев; - все виды строительства, не имеющие непосредственного отношения к эксплуатации, реконструкции и расширению 	

	<p>водопроводных сооружений, в том числе прокладка трубопроводов различного назначения;</p> <ul style="list-style-type: none"> - размещение жилых и хозяйственно-бытовых зданий; - проживание людей; - применение ядохимикатов и удобрений; - спуск любых сточных вод, в том числе сточных вод водного транспорта; - купание, стирка белья, водопой скота и другие виды водопользования, оказывающие влияние на качество воды. <p>2. Во втором поясе не допускается:</p> <ul style="list-style-type: none"> - рубка леса главного пользования и реконструкции, а также закрепление за лесозаготовительными предприятиями древесины на корню и лесосечного фонда долгосрочного пользования (допускается только рубки ухода и санитарные рубки леса); - расположение стойбищ и выпас скота, а также всякое другое использование водоема и земельных участков, лесных угодий в пределах прибрежной полосы шириной не менее 500 м, которое может привести к ухудшению качества или уменьшению количества воды источника водоснабжения; - отведение сточных вод в зоне водосбора источника водоснабжения, включая его притоки, не отвечающих гигиеническим требованиям к охране поверхностных вод; - размещение кладбищ, скотомогильников, полей ассенизации, полей фильтрации, навозохранилищ, силосных траншей, животноводческих и птицеводческих предприятий и других объектов, обусловливающих опасность микробного загрязнения подземных вод; - применение удобрений и ядохимикатов; - рубка леса главного пользования и реконструкции; - сброс промышленных, сельскохозяйственных, городских и ливневых сточных вод, содержание в которых химических веществ и микроорганизмов превышает установленные санитарными правилами гигиенические нормативы качества воды (с учетом Определения Верховного Суда Российской Федерации от 25.09.2014 № АПЛ14-393); - размещение складов горюче-смазочных материалов, ядохимикатов и минеральных удобрений, накопителей промстоков.
--	---

шламохранилищ и других объектов, обуславливающих опасность химического загрязнения подземных вод.

Регулирование отведения территории для нового строительства жилых, промышленных и сельскохозяйственных объектов, а также согласование изменений технологий действующих предприятий, связанных с повышением степени опасности загрязнения сточными водами источника водоснабжения производится при согласовании с центром государственного санитарно-эпидемиологического надзора.

Все работы, в том числе добыча песка, гравия, донноуглубительные, в пределах акватории зоны санитарной охраны допускаются по согласованию с центром государственного санитарно - эпидемиологического надзора лишь при обосновании гидрологическими расчетами отсутствия ухудшения качества воды в створе водозабора.

Использование химических методов борьбы с эвтрофикацией водоемов допускается при условии применения препаратов, имеющих положительное санитарно - эпидемиологическое заключение государственной санитарно - эпидемиологической службы Российской Федерации.

Использование источников водоснабжения в пределах второго пояса зоны санитарной охраны для купания, туризма, водного спорта и рыбной ловли допускается в установленных местах при условии соблюдения гигиенических требований к охране поверхностных вод, а также гигиенических требований к зонам рекреации водных объектов.

3. В третьем поясе не допускается отведение сточных вод в зоне водосбора источника водоснабжения, включая его притоки, не отвечающих гигиеническим требованиям к охране поверхностных вод.

Регулирование отведения территории для нового строительства жилых, промышленных и сельскохозяйственных объектов, а также согласование изменений технологий действующих предприятий, связанных с повышением степени опасности загрязнения сточными водами источника водоснабжения производится при согласовании с центром государственного санитарно-эпидемиологического

		<p>надзора.</p> <p>Все работы, в том числе добыча песка, гравия, доноуглубительные, в пределах акватории зоны санитарной охраны допускаются по согласованию с центром государственного санитарно - эпидемиологического надзора лишь при обосновании гидрологических расчетами отсутствия ухудшения качества воды в створе водозабора.</p> <p>Использование химических методов борьбы с эвтрофикацией водоемов допускается при условии применения препаратов, имеющих положительное санитарно - эпидемиологическое заключение государственной санитарно - эпидемиологической службы Российской Федерации.</p>	
8	Зоны затопления и подтопления	<p>В зонах затопления и подтопления запрещается:</p> <ul style="list-style-type: none"> - размещение новых населенных пунктов и строительство объектов капитального строительства без обеспечения инженерной защиты таких населенных пунктов и объектов от затопления, подтопления; - использование сточных вод в целях регулирования плодородия почв; - размещение кладбищ, скотомогильников, объектов размещения отходов производства и потребления, химических, взрывчатых, токсичных, отравляющих и ядовитых веществ, пунктов хранения и захоронения радиоактивных отходов; - осуществление авиационных мер по борьбе с вредными организмами. 	Водный кодекс Российской Федерации
9	Санитарно-защитная зона	<p>В границах санитарно-защитной зоны не допускается использования земельных участков в целях:</p> <ul style="list-style-type: none"> - размещения жилой застройки, объектов образовательного и медицинского назначения, спортивных сооружений открытого типа, организаций отдыха детей и их оздоровления, зон рекреационного назначения и для ведения садоводства; - размещения объектов для производства и хранения лекарственных средств, объектов пищевых отраслей промышленности, оптовых складов продовольственного сырья и пищевой продукции, комплексов водопроводных сооружений для подготовки и хранения питьевой воды, использования земельных участков в целях производства, хранения и переработки сельскохозяйственной 	Постановление Правительства Российской Федерации от 03.03.2018 № 222 «Об утверждении Правил установления санитарно-защитных зон и использования земельных участков, расположенных в границах санитарно-защитных зон»

		<p>продукции, предназначенной для дальнейшего использования в качестве пищевой продукции, если химическое, физическое и (или) биологическое воздействие объекта, в отношении которого установлена санитарно-защитная зона, приведет к нарушению качества и безопасности таких средств, сырья, воды и продукции в соответствии с установленными требованиями.</p>	
10	<p>Охранная зона пунктов государственной геодезической сети, государственной нивелирной сети и государственной гравиметрической сети</p>	<p>В пределах границ охранных зон пунктов запрещается использование земельных участков для осуществления видов деятельности, приводящих к повреждению или уничтожению наружных опознавательных знаков пунктов, нарушению неизменности местоположения их центров, уничтожению, перемещению, засыпке или повреждению составных частей пунктов.</p> <p>Также на земельных участках в границах охранных зон пунктов запрещается проведение работ, размещение объектов и предметов, которые могут препятствовать доступу к пунктам.</p>	<p>Постановление Правительства Российской Федерации от 21.08.2019 № 1080 «Об охранных зонах пунктов государственной геодезической сети, государственной нивелирной сети и государственной гравиметрической сети»</p>
11	<p>Зона минимальных расстояний до магистральных или промышленных трубопроводов (газопроводов, нефтепроводов и нефтепродуктопроводов, аммиакопроводов)</p>	<p>Перечень ограничений использования земельных участков в границах зоны минимальных расстояний до магистральных или промышленных трубопроводов определяется Правительством Российской Федерации в положении о данном виде зоны с особыми условиями использования территории.</p>	

Приложение № 1
к правилам землепользования и застройки
Байчуровского сельского поселения
Поворинского муниципального района
Воронежской области

СВЕДЕНИЯ О ГРАНИЦАХ ТЕРРИТОРИАЛЬНЫХ ЗОН,
СОДЕРЖАЩИЕ ГРАФИЧЕСКОЕ ОПИСАНИЕ МЕСТОПОЛОЖЕНИЯ
ГРАНИЦ ТЕРРИТОРИАЛЬНЫХ ЗОН, ПЕРЕЧЕНЬ КООРДИНАТ
ХАРАКТЕРНЫХ ТОЧЕК ГРАНИЦ ТЕРРИТОРИАЛЬНЫХ ЗОН
СЕЛА БАЙЧУРОВО

ОПИСАНИЕ МЕСТОПОЛОЖЕНИЯ ГРАНИЦ

Зона застройки индивидуальными жилыми домами села Байчурово - Ж1/1

(наименование объекта, местоположение границ которого описано
(далее - объект)

Раздел 1

Сведения об объекте		
№ п/п	Характеристики объекта	Описание характеристик
1	2	3
1	Местоположение объекта	Воронежская область, Поворинский муниципальный район, Байчуровское сельское поселение, село Байчурово
2	Площадь объекта \pm величина погрешности определения площади ($P \pm \Delta P$)	2282504 \pm -26439 м ²
3	Иные характеристики объекта	-

Раздел 2

Сведения о местоположении границ объекта					
1. Система координат: МСК - 36, зона 2					
2. Сведения о характерных точках границ объекта					
Обозначение характерных точек границ	Координаты, м		Метод определения координат характерной точки	Средняя квадратическая погрешность положения характерной точки (Mt), м	Описание обозначения точки на местности (при наличии)
	X	Y			
1	2	3	4	5	6
1	478769.56	2333334.97	Картометрический	5.00	-
2	478798.43	2333375.98	Картометрический	5.00	-
3	478817.75	2333406.88	Картометрический	5.00	-
4	478831.66	2333443.22	Картометрический	5.00	-
5	478859.47	2333497.29	Картометрический	5.00	-
6	478892.70	2333554.47	Картометрический	5.00	-
7	478919.74	2333624.01	Картометрический	5.00	-
8	478935.19	2333669.60	Картометрический	5.00	-
9	478958.37	2333736.82	Картометрический	5.00	-
10	478993.86	2333843.66	Картометрический	5.00	-
11	479023.79	2333916.93	Картометрический	5.00	-
12	479039.01	2333945.56	Картометрический	5.00	-
13	479057.89	2333999.67	Картометрический	5.00	-
14	479096.13	2334116.79	Картометрический	5.00	-
15	479151.10	2334243.46	Картометрический	5.00	-
16	479218.02	2334269.75	Картометрический	5.00	-
17	479232.36	2334305.60	Картометрический	5.00	-
18	479268.21	2334358.18	Картометрический	5.00	-
19	479289.75	2334381.30	Картометрический	5.00	-
20	479283.58	2334391.22	Картометрический	5.00	-
21	479226.77	2334421.18	Картометрический	5.00	-
22	479071.57	2334510.64	Картометрический	5.00	-
23	479051.48	2334536.91	Картометрический	5.00	-
24	479045.30	2334586.36	Картометрический	5.00	-
25	478929.78	2334588.28	Картометрический	5.00	-
26	478800.17	2334412.03	Картометрический	5.00	-
27	478603.52	2334490.25	Картометрический	5.00	-
28	478591.55	2334503.74	Картометрический	5.00	-
29	478557.66	2334487.86	Аналитический	0.10	-
30	478445.23	2334214.96	Аналитический	0.10	-
31	478439.53	2334201.90	Картометрический	5.00	-
32	478422.35	2334163.49	Аналитический	0.10	-
33	478406.61	2334128.04	Картометрический	5.00	-
34	478334.91	2333969.94	Аналитический	0.10	-
35	478259.97	2333812.72	Аналитический	0.10	-
36	478187.21	2333672.92	Аналитический	0.10	-

1	2	3	4	5	6
37	478151.65	2333575.91	Картометрический	5.00	-
38	478156.67	2333575.76	Аналитический	0.10	-
39	478158.24	2333571.02	Аналитический	0.10	-
40	478162.13	2333564.85	Аналитический	0.10	-
41	478171.62	2333560.56	Аналитический	0.10	-
42	478227.42	2333539.73	Аналитический	0.10	-
43	478314.77	2333502.07	Аналитический	0.10	-
44	478331.22	2333495.30	Аналитический	0.10	-
45	478344.65	2333490.03	Аналитический	0.10	-
46	478348.56	2333489.03	Аналитический	0.10	-
47	478352.71	2333490.55	Аналитический	0.10	-
48	478356.23	2333493.86	Аналитический	0.10	-
49	478372.22	2333488.98	Аналитический	0.10	-
50	478372.62	2333483.51	Аналитический	0.10	-
51	478375.28	2333479.39	Аналитический	0.10	-
52	478378.84	2333475.85	Аналитический	0.10	-
53	478379.57	2333475.60	Аналитический	0.10	-
54	478380.82	2333476.28	Аналитический	0.10	-
55	478381.72	2333478.85	Аналитический	0.10	-
56	478384.39	2333479.89	Аналитический	0.10	-
57	478390.57	2333477.49	Аналитический	0.10	-
58	478392.12	2333475.01	Аналитический	0.10	-
59	478390.92	2333471.94	Аналитический	0.10	-
60	478390.73	2333471.44	Аналитический	0.10	-
61	478391.39	2333470.59	Аналитический	0.10	-
62	478444.28	2333449.52	Аналитический	0.10	-
63	478494.21	2333429.17	Аналитический	0.10	-
64	478522.14	2333418.07	Аналитический	0.10	-
65	478569.50	2333400.84	Аналитический	0.10	-
66	478604.88	2333390.52	Аналитический	0.10	-
67	478684.32	2333362.76	Аналитический	0.10	-
1	478769.56	2333334.97	Картометрический	5.00	-
68	478607.83	2333692.81	Картометрический	5.00	-
69	478624.31	2333731.57	Картометрический	5.00	-
70	478633.65	2333754.85	Картометрический	5.00	-
71	478644.20	2333777.55	Картометрический	5.00	-
72	478647.24	2333781.78	Картометрический	5.00	-
73	478652.57	2333792.33	Картометрический	5.00	-
74	478694.26	2333774.85	Картометрический	5.00	-
75	478697.52	2333773.56	Картометрический	5.00	-
76	478728.95	2333843.16	Картометрический	5.00	-
77	478661.08	2333875.12	Картометрический	5.00	-
78	478661.34	2333886.19	Картометрический	5.00	-
79	478479.48	2333963.85	Картометрический	5.00	-
80	478433.68	2333854.55	Картометрический	5.00	-
81	478409.37	2333824.59	Картометрический	5.00	-
82	478379.41	2333757.88	Картометрический	5.00	-

1	2	3	4	5	6
83	478358.49	2333704.17	Картометрический	5.00	-
84	478355.10	2333695.69	Картометрический	5.00	-
85	478378.28	2333685.52	Картометрический	5.00	-
86	478383.37	2333694.00	Картометрический	5.00	-
87	478444.98	2333666.30	Картометрический	5.00	-
88	478481.39	2333749.00	Картометрический	5.00	-
89	478534.18	2333724.32	Картометрический	5.00	-
68	478607.83	2333692.81	Картометрический	5.00	-
90	478422.73	2332674.66	Картометрический	5.00	-
91	478449.88	2332818.19	Картометрический	5.00	-
92	478479.09	2332953.21	Картометрический	5.00	-
93	478495.56	2333028.69	Картометрический	5.00	-
94	478520.18	2333120.36	Картометрический	5.00	-
95	478534.28	2333269.93	Картометрический	5.00	-
96	478576.25	2333269.71	Картометрический	5.00	-
97	478584.40	2333288.68	Картометрический	5.00	-
98	478599.86	2333335.82	Картометрический	5.00	-
99	478601.33	2333373.57	Аналитический	0.10	-
100	478534.97	2333396.67	Аналитический	0.10	-
101	478491.55	2333413.59	Аналитический	0.10	-
102	478409.42	2333446.43	Аналитический	0.10	-
103	478389.64	2333454.40	Аналитический	0.10	-
104	478350.81	2333469.93	Аналитический	0.10	-
105	478308.88	2333487.39	Аналитический	0.10	-
106	478273.63	2333501.62	Картометрический	5.00	-
107	478268.98	2333488.22	Картометрический	5.00	-
108	478253.82	2333444.00	Картометрический	5.00	-
109	478222.67	2333455.46	Аналитический	0.10	-
110	478225.36	2333462.10	Аналитический	0.10	-
111	478224.08	2333462.57	Аналитический	0.10	-
112	478206.34	2333469.07	Аналитический	0.10	-
113	478194.67	2333473.34	Аналитический	0.10	-
114	478193.68	2333470.70	Аналитический	0.10	-
115	478190.57	2333471.97	Аналитический	0.10	-
116	478191.56	2333474.52	Аналитический	0.10	-
117	478164.29	2333485.16	Аналитический	0.10	-
118	478168.62	2333496.40	Аналитический	0.10	-
119	478153.75	2333502.09	Аналитический	0.10	-
120	478149.35	2333503.75	Аналитический	0.10	-
121	478134.76	2333508.31	Картометрический	5.00	-
122	478125.90	2333475.75	Картометрический	5.00	-
123	478114.58	2333423.48	Картометрический	5.00	-
124	478094.88	2333322.65	Аналитический	0.10	-
125	478076.02	2333201.83	Аналитический	0.10	-
126	478063.70	2333131.08	Аналитический	0.10	-
127	478060.64	2333130.40	Аналитический	0.10	-
128	478055.19	2332923.16	Аналитический	0.10	-

1	2	3	4	5	6
129	478055.90	2332923.21	Картометрический	5.00	-
130	478088.70	2332925.44	Картометрический	5.00	-
131	478111.00	2332874.98	Картометрический	5.00	-
132	478211.34	2332860.98	Картометрический	5.00	-
133	478294.03	2332803.27	Картометрический	5.00	-
134	478319.63	2332664.74	Картометрический	5.00	-
135	478378.68	2332670.62	Картометрический	5.00	-
90	478422.73	2332674.66	Картометрический	5.00	-
136	477851.03	2333073.97	Картометрический	5.00	-
137	477864.75	2333088.88	Картометрический	5.00	-
138	477899.32	2333140.57	Картометрический	5.00	-
139	477904.15	2333150.67	Картометрический	5.00	-
140	477908.49	2333155.53	Картометрический	5.00	-
141	477913.30	2333160.00	Картометрический	5.00	-
142	477919.30	2333164.00	Картометрический	5.00	-
143	477926.16	2333184.81	Аналитический	0.10	-
144	477942.73	2333252.14	Аналитический	0.10	-
145	477970.96	2333369.27	Картометрический	5.00	-
146	477953.28	2333383.96	Аналитический	0.10	-
147	477965.50	2333415.29	Аналитический	0.10	-
148	477997.74	2333497.11	Аналитический	0.10	-
149	478019.55	2333555.24	Аналитический	0.10	-
150	478039.82	2333624.62	Аналитический	0.10	-
151	478054.40	2333681.43	Аналитический	0.10	-
152	478088.32	2333779.68	Аналитический	0.10	-
153	478096.49	2333788.33	Аналитический	0.10	-
154	478147.38	2333906.02	Картометрический	5.00	-
155	478156.99	2333932.00	Картометрический	5.00	-
156	478168.67	2333967.64	Аналитический	0.10	-
157	478179.26	2333985.82	Аналитический	0.10	-
158	478182.74	2333984.87	Картометрический	5.00	-
159	478227.34	2334050.83	Аналитический	0.10	-
160	478261.54	2334228.35	Аналитический	0.10	-
161	478264.89	2334245.74	Аналитический	0.10	-
162	478241.93	2334252.02	Картометрический	5.00	-
163	478212.69	2334285.43	Картометрический	5.00	-
164	478209.80	2334354.35	Картометрический	5.00	-
165	478319.20	2334369.57	Картометрический	5.00	-
166	478325.14	2334521.65	Картометрический	5.00	-
167	478323.99	2334556.41	Картометрический	5.00	-
168	478311.77	2334632.42	Картометрический	5.00	-
169	478301.13	2334729.70	Картометрический	5.00	-
170	478301.52	2334809.51	Картометрический	5.00	-
171	478345.84	2334767.39	Картометрический	5.00	-
172	478368.75	2334752.91	Картометрический	5.00	-
173	478406.94	2334739.42	Картометрический	5.00	-
174	478485.13	2334695.39	Картометрический	5.00	-

1	2	3	4	5	6
175	478501.28	2334677.40	Картометрический	5.00	-
176	478688.88	2334875.03	Картометрический	5.00	-
177	478635.51	2334922.46	Картометрический	5.00	-
178	478505.48	2334917.94	Картометрический	5.00	-
179	478384.50	2334913.98	Картометрический	5.00	-
180	478325.70	2334903.81	Картометрический	5.00	-
181	478265.20	2334891.80	Картометрический	5.00	-
182	478250.75	2334888.98	Картометрический	5.00	-
183	478066.46	2334839.50	Картометрический	5.00	-
184	478009.81	2334837.61	Аналитический	0.10	-
185	478017.41	2334826.36	Аналитический	0.10	-
186	478032.82	2334794.30	Аналитический	0.10	-
187	478035.50	2334793.73	Аналитический	0.10	-
188	478042.82	2334783.08	Аналитический	0.10	-
189	478049.82	2334760.67	Аналитический	0.10	-
190	478047.95	2334757.15	Аналитический	0.10	-
191	478050.27	2334745.75	Аналитический	0.10	-
192	478055.22	2334717.33	Аналитический	0.10	-
193	478067.55	2334607.76	Аналитический	0.10	-
194	478074.63	2334544.84	Аналитический	0.10	-
195	478100.23	2334319.12	Аналитический	0.10	-
196	478104.23	2334280.66	Аналитический	0.10	-
197	478105.63	2334277.42	Аналитический	0.10	-
198	478113.97	2334274.19	Аналитический	0.10	-
199	478117.02	2334273.48	Аналитический	0.10	-
200	478115.61	2334262.64	Аналитический	0.10	-
201	478112.12	2334261.19	Аналитический	0.10	-
202	478108.74	2334258.54	Аналитический	0.10	-
203	478107.62	2334255.90	Аналитический	0.10	-
204	478106.42	2334248.93	Аналитический	0.10	-
205	478106.42	2334244.71	Аналитический	0.10	-
206	478094.04	2334245.87	Аналитический	0.10	-
207	478089.49	2334253.32	Аналитический	0.10	-
208	478084.44	2334254.37	Аналитический	0.10	-
209	478075.93	2334252.79	Аналитический	0.10	-
210	478057.04	2334250.73	Аналитический	0.10	-
211	477998.40	2334244.51	Аналитический	0.10	-
212	477979.44	2334242.50	Аналитический	0.10	-
213	477904.44	2334233.27	Аналитический	0.10	-
214	477889.05	2334230.38	Аналитический	0.10	-
215	477883.24	2334222.78	Аналитический	0.10	-
216	477878.49	2334201.18	Аналитический	0.10	-
217	477874.97	2334164.76	Аналитический	0.10	-
218	477874.66	2334141.71	Аналитический	0.10	-
219	477873.55	2334134.83	Аналитический	0.10	-
220	477874.39	2334133.71	Аналитический	0.10	-
221	477874.18	2334131.61	Аналитический	0.10	-
222	477873.71	2334129.20	Аналитический	0.10	-

1	2	3	4	5	6
223	477872.53	2334128.50	Аналитический	0.10	-
224	477866.14	2334107.93	Аналитический	0.10	-
225	477864.28	2334105.56	Аналитический	0.10	-
226	477825.40	2333892.73	Аналитический	0.10	-
227	477790.47	2333742.06	Аналитический	0.10	-
228	477787.10	2333728.08	Аналитический	0.10	-
229	477789.20	2333722.47	Аналитический	0.10	-
230	477786.70	2333710.67	Аналитический	0.10	-
231	477782.04	2333708.37	Аналитический	0.10	-
232	477778.48	2333705.21	Аналитический	0.10	-
233	477737.05	2333552.12	Аналитический	0.10	-
234	477725.35	2333505.75	Аналитический	0.10	-
235	477681.10	2333343.28	Аналитический	0.10	-
236	477658.85	2333262.36	Аналитический	0.10	-
237	477652.03	2333237.26	Аналитический	0.10	-
238	477609.77	2333081.79	Аналитический	0.10	-
239	477594.91	2333026.81	Аналитический	0.10	-
240	477595.58	2333018.39	Аналитический	0.10	-
241	477599.74	2333013.83	Аналитический	0.10	-
242	477606.41	2333012.75	Аналитический	0.10	-
243	477609.91	2333013.37	Аналитический	0.10	-
244	477611.15	2333013.59	Картометрический	5.00	-
245	477681.43	2333028.94	Картометрический	5.00	-
246	477749.77	2333041.89	Картометрический	5.00	-
247	477781.74	2333047.95	Картометрический	5.00	-
248	477811.42	2333053.84	Картометрический	5.00	-
249	477815.23	2333054.78	Картометрический	5.00	-
250	477825.41	2333058.50	Картометрический	5.00	-
251	477835.39	2333062.97	Картометрический	5.00	-
136	477851.03	2333073.97	Картометрический	5.00	-
252	477847.89	2334093.81	Аналитический	0.10	-
253	477853.49	2334129.11	Аналитический	0.10	-
254	477858.88	2334163.10	Аналитический	0.10	-
255	477857.23	2334182.80	Аналитический	0.10	-
256	477858.70	2334197.49	Аналитический	0.10	-
257	477865.96	2334217.49	Аналитический	0.10	-
258	477866.59	2334221.76	Аналитический	0.10	-
259	477865.95	2334227.54	Аналитический	0.10	-
260	477860.85	2334231.70	Аналитический	0.10	-
261	477864.58	2334245.14	Аналитический	0.10	-
262	477890.81	2334247.95	Аналитический	0.10	-
263	477979.04	2334257.95	Аналитический	0.10	-
264	478046.23	2334265.24	Аналитический	0.10	-
265	478079.74	2334268.48	Аналитический	0.10	-
266	478084.85	2334272.44	Аналитический	0.10	-
267	478088.35	2334279.39	Аналитический	0.10	-
268	478086.30	2334297.72	Аналитический	0.10	-

1	2	3	4	5	6
269	478065.95	2334479.49	Аналитический	0.10	-
270	478039.02	2334713.54	Аналитический	0.10	-
271	478033.19	2334745.06	Аналитический	0.10	-
272	478022.35	2334778.64	Аналитический	0.10	-
273	478014.08	2334797.05	Аналитический	0.10	-
274	477996.29	2334828.72	Аналитический	0.10	-
275	477989.03	2334836.28	Аналитический	0.10	-
276	477987.89	2334835.85	Аналитический	0.10	-
277	477984.39	2334836.54	Аналитический	0.10	-
278	477972.71	2334852.46	Аналитический	0.10	-
279	477972.21	2334856.80	Аналитический	0.10	-
280	477973.68	2334859.19	Аналитический	0.10	-
281	477968.46	2334868.53	Аналитический	0.10	-
282	477959.52	2334880.13	Аналитический	0.10	-
283	477954.87	2334882.85	Аналитический	0.10	-
284	477950.30	2334884.23	Аналитический	0.10	-
285	477942.72	2334883.58	Аналитический	0.10	-
286	477939.75	2334882.27	Аналитический	0.10	-
287	477935.31	2334892.02	Аналитический	0.10	-
288	477937.16	2334893.91	Аналитический	0.10	-
289	477941.51	2334898.80	Аналитический	0.10	-
290	477940.52	2334903.39	Аналитический	0.10	-
291	477937.38	2334908.92	Аналитический	0.10	-
292	477924.40	2334888.12	Картометрический	5.00	-
293	477751.54	2334861.97	Картометрический	5.00	-
294	477716.68	2334861.73	Картометрический	5.00	-
295	477616.93	2334814.52	Картометрический	5.00	-
296	477538.49	2334754.96	Картометрический	5.00	-
297	477528.32	2334732.93	Картометрический	5.00	-
298	477503.14	2334695.40	Картометрический	5.00	-
299	477493.70	2334673.37	Картометрический	5.00	-
300	477479.41	2334651.34	Картометрический	5.00	-
301	477472.88	2334629.79	Картометрический	5.00	-
302	477458.35	2334614.30	Картометрический	5.00	-
303	477452.78	2334601.46	Картометрический	5.00	-
304	477442.37	2334590.81	Картометрический	5.00	-
305	477425.91	2334581.61	Картометрический	5.00	-
306	477521.23	2334071.92	Картометрический	5.00	-
307	477619.89	2334091.36	Картометрический	5.00	-
308	477658.04	2334098.21	Картометрический	5.00	-
309	477684.62	2334098.21	Картометрический	5.00	-
310	477834.85	2334076.29	Аналитический	0.10	-
311	477835.91	2334087.98	Аналитический	0.10	-
312	477843.35	2334090.15	Аналитический	0.10	-
252	477847.89	2334093.81	Аналитический	0.10	-
313	477530.00	2332921.66	Картометрический	5.00	-
314	477539.74	2332939.57	Картометрический	5.00	-

1	2	3	4	5	6
315	477551.79	2332961.26	Картометрический	5.00	-
316	477567.96	2332997.76	Аналитический	0.10	-
317	477581.58	2333039.56	Аналитический	0.10	-
318	477595.44	2333088.85	Аналитический	0.10	-
319	477630.64	2333219.94	Аналитический	0.10	-
320	477629.10	2333227.34	Аналитический	0.10	-
321	477623.91	2333233.05	Аналитический	0.10	-
322	477629.77	2333245.43	Аналитический	0.10	-
323	477634.84	2333245.53	Аналитический	0.10	-
324	477639.41	2333248.71	Аналитический	0.10	-
325	477666.67	2333349.44	Аналитический	0.10	-
326	477707.31	2333496.12	Аналитический	0.10	-
327	477717.53	2333534.32	Аналитический	0.10	-
328	477715.44	2333540.30	Аналитический	0.10	-
329	477709.03	2333546.34	Аналитический	0.10	-
330	477713.71	2333561.42	Аналитический	0.10	-
331	477608.29	2333587.25	Аналитический	0.10	-
332	477594.71	2333594.62	Картометрический	5.00	-
333	477610.91	2333639.15	Картометрический	5.00	-
334	477542.71	2333712.08	Картометрический	5.00	-
335	477454.35	2333726.75	Картометрический	5.00	-
336	477442.08	2333716.61	Картометрический	5.00	-
337	477426.71	2333654.06	Картометрический	5.00	-
338	477202.98	2333716.07	Картометрический	5.00	-
339	477162.77	2333617.17	Картометрический	5.00	-
340	477117.97	2333474.85	Картометрический	5.00	-
341	477117.56	2333427.63	Картометрический	5.00	-
342	477115.80	2333278.34	Картометрический	5.00	-
343	477322.17	2333184.16	Картометрический	5.00	-
344	477267.17	2333067.42	Картометрический	5.00	-
345	477323.51	2333002.36	Картометрический	5.00	-
346	477482.19	2332934.95	Картометрический	5.00	-
313	477530.00	2332921.66	Картометрический	5.00	-


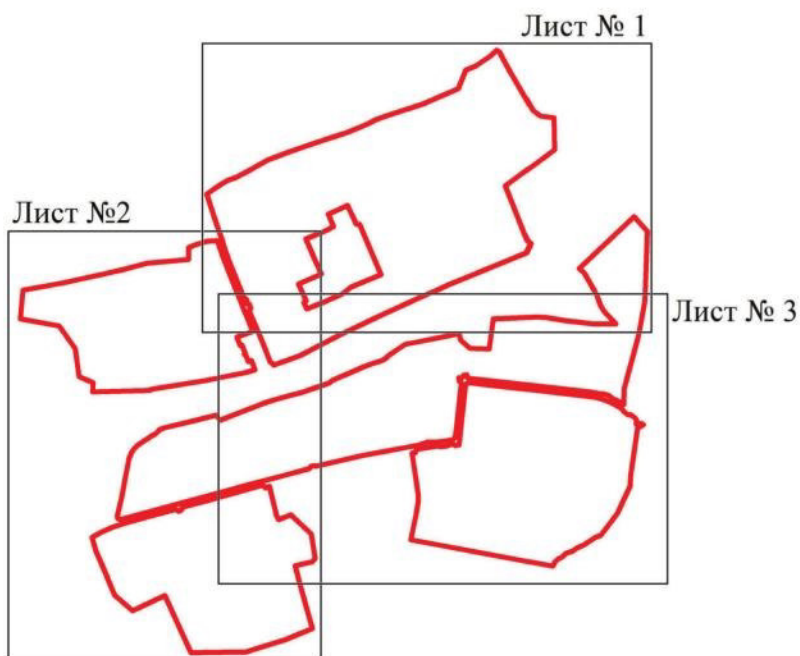
3. Сведения о характерных точках части (частей) границы объекта

Обозначение характерных точек части границы	Координаты, м		Метод определения координат характерной точки	Средняя квадратическая погрешность положения характерной точки (Mt), м	Описание обозначения точки на местности (при наличии)
	X	Y			
1	2	3	4	5	6
Часть №					
-	-	-	-	-	-

Раздел 4

План границ объекта

Схема расположения листов плана границ объекта



Масштаб 1:25000


Используемые условные знаки и обозначения:



границы территориальной зоны



границы муниципального образования



область и номер листа плана границ объекта

Заместитель руководителя БУВО «Нормативно-проектный центр»

Подпись  А.В. Ромашов Дата « 29 » января 2021 г.

Место для оттиска печати (при наличии) лица, составившего описание местоположения границ объекта





Использованные условные знаки и обозначения:
 — границы территориальной зоны
 — границы границ территориальной зоны
 •

Земельный кадастровый лист БУФО и нормативно-проектный центр
 Подпись: [Signature]
 Дата: 29.08.2021 г.
 Место для отбора проб: [Location]

План границ объекта
Лист № 2



Используемые условные знаки и обозначения:
 — границы территориальной зоны
 • 130 — характеристическая точка границ территориальной зоны

Масштаб 1:2000

Заместитель руководителя БУВО «Нормативно-проектный центр»
 Подпись: *А.В. Романова* Дата « 29 » января 2021 г.
 Место для отписки печати (при наличии) лица, составившего описание местоположения границ объекта

План границ объекта
Лист № 3



Используемые условные знаки и обозначения:
 — границы территориальной зоны
 — линия граница участка
 — линия граница территории

Заместитель руководителя БУДО и Проектно-проектный центр
 Подпись: А.В. Романов Дата: 29.09.2021 г.
 Место для оттиска печати (подпись) или составления и печати многокопиями границ объекта

Масштаб 1:2000

ОПИСАНИЕ МЕСТОПОЛОЖЕНИЯ ГРАНИЦ

Зона жилья в полосе отвода железной дороги села Байчурово - Ж2/1

(наименование объекта, местоположение границ которого описано
(далее - объект)

Раздел 1

Сведения об объекте		
№ п/п	Характеристики объекта	Описание характеристик
1	2	3
1	Местоположение объекта	Воронежская область, Поворинский муниципальный район, Байчуровское сельское поселение, село Байчурово
2	Площадь объекта \pm величина погрешности определения площади ($P \pm \text{Дельта } P$)	28231 \pm 2940 м ²
3	Иные характеристики объекта	-

Раздел 2

Сведения о местоположении границ объекта					
1. Система координат: МСК - 36, зона 2					
2. Сведения о характерных точках границ объекта					
Обозначение характерных точек границ	Координаты, м		Метод определения координат характерной точки	Средняя квадратическая погрешность положения характерной точки (Mt), м	Описание обозначения точки на местности (при наличии)
	X	Y			
1	2	3	4	5	6
1	478406.61	2334128.04	Картометрический	5.00	-
2	478422.35	2334163.49	Аналитический	0.10	-
3	478439.53	2334201.90	Картометрический	5.00	-
4	478431.05	2334205.87	Аналитический	0.10	-
5	478385.74	2334219.61	Аналитический	0.10	-
6	478357.86	2334151.40	Аналитический	0.10	-
7	478396.33	2334132.64	Аналитический	0.10	-
1	478406.61	2334128.04	Картометрический	5.00	-
8	478201.34	2333897.68	Аналитический	0.10	-
9	478219.12	2333959.29	Аналитический	0.10	-
10	478214.69	2333961.06	Аналитический	0.10	-
11	478217.93	2333971.22	Аналитический	0.10	-
12	478182.74	2333984.87	Картометрический	5.00	-
13	478179.26	2333985.82	Аналитический	0.10	-
14	478168.67	2333967.64	Аналитический	0.10	-
15	478156.99	2333932.00	Картометрический	5.00	-
16	478147.38	2333906.02	Картометрический	5.00	-
8	478201.34	2333897.68	Аналитический	0.10	-
17	478111.11	2333662.47	Аналитический	0.10	-
18	478126.17	2333701.24	Аналитический	0.10	-
19	478142.76	2333739.95	Аналитический	0.10	-
20	478133.13	2333761.43	Аналитический	0.10	-
21	478088.32	2333779.68	Аналитический	0.10	-
22	478054.40	2333681.43	Аналитический	0.10	-
17	478111.11	2333662.47	Аналитический	0.10	-
23	478025.68	2333379.98	Картометрический	5.00	-
24	478033.44	2333425.22	Картометрический	5.00	-
25	478046.25	2333484.48	Аналитический	0.10	-
26	478064.50	2333535.84	Аналитический	0.10	-
27	478065.47	2333543.50	Аналитический	0.10	-
28	478078.37	2333589.90	Аналитический	0.10	-
29	478088.37	2333609.44	Аналитический	0.10	-
30	478064.52	2333619.62	Аналитический	0.10	-

1	2	3	4	5	6
31	478039.82	2333624.62	Аналитический	0.10	-
32	478019.55	2333555.24	Аналитический	0.10	-
33	477997.74	2333497.11	Аналитический	0.10	-
34	477965.50	2333415.29	Аналитический	0.10	-
35	477953.28	2333383.96	Аналитический	0.10	-
36	477970.96	2333369.27	Картометрический	5.00	-
37	477986.01	2333366.54	Аналитический	0.10	-
38	477994.78	2333384.60	Аналитический	0.10	-
39	478001.47	2333383.68	Аналитический	0.10	-
23	478025.68	2333379.98	Картометрический	5.00	-
3. Сведения о характерных точках части (частей) границы объекта					
Обозначение характерных точек части границы	Координаты, м		Метод определения координат характерной точки	Средняя квадратическая погрешность положения характерной точки (Mt), м	Описание обозначения точки на местности (при наличии)
	X	Y			
1	2	3	4	5	6
Часть №					
-	-	-	-	-	-

Раздел 4

План границ объекта



Используемые условные знаки и обозначения:



границы территориальной зоны



характерная точка границ территориальной зоны

Масштаб 1:5000

Заместитель руководителя БУВО «Нормативно-проектный центр»

Подпись 

2021 г.

января

»

29

Дага

Ромашов



Место для оттиска печати (при наличии) лица, составившего описание местоположения границ объекта

ОПИСАНИЕ МЕСТОПОЛОЖЕНИЯ ГРАНИЦ

Общественно-деловая зона села Байчурово - ОД/1

(наименование объекта, местоположение границ которого описано
(далее - объект)

Раздел 1

Сведения об объекте		
№ п/п	Характеристики объекта	Описание характеристик
1	2	3
1	Местоположение объекта	Воронежская область, Поворинский муниципальный район, Байчуровское сельское поселение, село Байчурово
2	Площадь объекта \pm величина погрешности определения площади ($P \pm \text{Дельта } P$)	61217 \pm 4330 м ²
3	Иные характеристики объекта	-

Раздел 2

Сведения о местоположении границ объекта					
1. Система координат: МСК - 36, зона 2					
2. Сведения о характерных точках границ объекта					
Обозначение характерных точек границ	Координаты, м		Метод определения координат характерной точки	Средняя квадратическая погрешность положения характерной точки (Mt), м	Описание обозначения точки на местности (при наличии)
	X	Y			
1	2	3	4	5	6
1	478697.52	2333773.56	Картометрический	5.00	-
2	478728.95	2333843.16	Картометрический	5.00	-
3	478661.08	2333875.12	Картометрический	5.00	-
4	478661.34	2333886.19	Картометрический	5.00	-
5	478479.48	2333963.85	Картометрический	5.00	-
6	478433.68	2333854.55	Картометрический	5.00	-
7	478478.91	2333835.89	Картометрический	5.00	-
8	478471.13	2333811.02	Картометрический	5.00	-
9	478484.13	2333802.12	Картометрический	5.00	-
10	478478.91	2333791.80	Картометрический	5.00	-
11	478496.43	2333783.17	Картометрический	5.00	-
12	478481.39	2333749.00	Картометрический	5.00	-
13	478534.18	2333724.32	Картометрический	5.00	-
14	478607.83	2333692.81	Картометрический	5.00	-
15	478624.31	2333731.57	Картометрический	5.00	-
16	478633.65	2333754.85	Картометрический	5.00	-
17	478644.20	2333777.55	Картометрический	5.00	-
18	478647.24	2333781.78	Картометрический	5.00	-
19	478652.57	2333792.33	Картометрический	5.00	-
20	478694.26	2333774.85	Картометрический	5.00	-
1	478697.52	2333773.56	Картометрический	5.00	-
21	478253.82	2333444.00	Картометрический	5.00	-
22	478268.98	2333488.22	Картометрический	5.00	-
23	478273.63	2333501.62	Картометрический	5.00	-
24	478227.22	2333520.37	Аналитический	0.10	-
25	478185.51	2333537.93	Аналитический	0.10	-
26	478162.54	2333546.65	Аналитический	0.10	-
27	478154.21	2333547.39	Аналитический	0.10	-
28	478151.35	2333546.15	Аналитический	0.10	-
29	478149.01	2333543.36	Аналитический	0.10	-
30	478142.96	2333535.33	Аналитический	0.10	-
31	478134.76	2333508.31	Картометрический	5.00	-
32	478149.35	2333503.75	Аналитический	0.10	-
33	478153.75	2333502.09	Аналитический	0.10	-
34	478168.62	2333496.40	Аналитический	0.10	-


1	2	3	4	5	6
35	478164.29	2333485.16	Аналитический	0.10	-
36	478191.56	2333474.52	Аналитический	0.10	-
37	478190.57	2333471.97	Аналитический	0.10	-
38	478193.68	2333470.70	Аналитический	0.10	-
39	478194.67	2333473.34	Аналитический	0.10	-
40	478206.34	2333469.07	Аналитический	0.10	-
41	478224.08	2333462.57	Аналитический	0.10	-
42	478225.36	2333462.10	Аналитический	0.10	-
43	478222.67	2333455.46	Аналитический	0.10	-
21	478253.82	2333444.00	Картометрический	5.00	-
44	477725.63	2333565.71	Аналитический	0.10	-
45	477748.35	2333655.08	Картометрический	5.00	-
46	477649.96	2333678.05	Картометрический	5.00	-
47	477637.80	2333630.41	Аналитический	0.10	-
48	477610.91	2333639.15	Картометрический	5.00	-
49	477594.71	2333594.62	Картометрический	5.00	-
50	477608.29	2333587.25	Аналитический	0.10	-
51	477713.71	2333561.42	Аналитический	0.10	-
52	477721.38	2333562.33	Аналитический	0.10	-
44	477725.63	2333565.71	Аналитический	0.10	-
3. Сведения о характерных точках части (частей) границы объекта					
Обозначение характерных точек части границы	Координаты, м		Метод определения координат характерной точки	Средняя квадратическая погрешность положения характерной точки (Mt), м	Описание обозначения точки на местности (при наличии)
	X	Y			
1	2	3	4	5	6
Часть №					
-	-	-	-	-	-



Используемые условные знаки и обозначения:

- границы территориальной зоны
- характеристическая точка границы территориальной зоны

Масштаб 1:2000

Заместитель руководителя БУОВО «Нормативно-проектный центр»
 Подпись:  А.В. Ромашов Дата « 29 » января 2021 г.
 Место для отгуса печати (без оттиска) листа, составившего описание местоположения границ объекта



ОПИСАНИЕ МЕСТОПОЛОЖЕНИЯ ГРАНИЦ

Производственно-коммунальная зона села Байчурово - П1/1

 (наименование объекта, местоположение границ которого описано
 (далее - объект))

Раздел 1

Сведения об объекте		
№ п/п	Характеристики объекта	Описание характеристик
1	2	3
1	Местоположение объекта	Воронежская область, Поворинский муниципальный район, Байчуровское сельское поселение, село Байчурово
2	Площадь объекта \pm величина погрешности определения площади ($P \pm \text{Дельта } P$)	98350 \pm 5488 м ²
3	Иные характеристики объекта	-

Раздел 2

Сведения о местоположении границ объекта					
1. Система координат: МСК - 36, зона 2					
2. Сведения о характерных точках границ объекта					
Обозначение характерных точек границ	Координаты, м		Метод определения координат характерной точки	Средняя квадратическая погрешность положения характерной точки (Mt), м	Описание обозначения точки на местности (при наличии)
	X	Y			
1	2	3	4	5	6
1	478800.17	2334412.03	Картометрический	5.00	-
2	478929.78	2334588.28	Аналитический	0.10	-
3	479051.48	2334764.08	Аналитический	0.10	-
4	479051.09	2334783.78	Аналитический	0.10	-
5	479040.28	2334805.41	Аналитический	0.10	-
6	478955.28	2334874.18	Аналитический	0.10	-
7	478911.36	2334898.02	Аналитический	0.10	-
8	478896.54	2334885.50	Картометрический	5.00	-
9	478723.18	2334720.84	Картометрический	5.00	-
10	478622.38	2334609.41	Картометрический	5.00	-
11	478621.61	2334567.42	Картометрический	5.00	-
12	478746.57	2334636.94	Картометрический	5.00	-
13	478846.86	2334716.37	Картометрический	5.00	-
14	478873.06	2334743.50	Картометрический	5.00	-
15	478905.28	2334713.49	Картометрический	5.00	-
16	478875.94	2334683.34	Картометрический	5.00	-
17	478772.14	2334601.17	Картометрический	5.00	-
18	478643.76	2334529.37	Картометрический	5.00	-
19	478591.55	2334503.74	Картометрический	5.00	-
20	478603.52	2334490.25	Картометрический	5.00	-
1	478800.17	2334412.03	Картометрический	5.00	-
3. Сведения о характерных точках части (частей) границы объекта					
Обозначение характерных точек части границы	Координаты, м		Метод определения координат характерной точки	Средняя квадратическая погрешность положения характерной точки (Mt), м	Описание обозначения точки на местности (при наличии)
	X	Y			
1	2	3	4	5	6
Часть №					
-	-	-	-	-	-

Раздел 4

План границ объекта




Масштаб 1:5000

Используемые условные знаки и обозначения:



границы территориальной зоны



характерная точка границ территориальной зоны

Заместитель руководителя БУВО «Нормативно-проектный центр»

Подпись  А.В. Ромашов Дата « 29 » января 2021 г.

Место для оттиска печати (при наличии) лица, составившего описание местоположения границ объекта



ОПИСАНИЕ МЕСТОПОЛОЖЕНИЯ ГРАНИЦ

Зона улиц, дорог, инженерной и транспортной инфраструктуры
села Байчурово - ИТ1/1

(наименование объекта, местоположение границ которого описано
(далее - объект)

Раздел 1

Сведения об объекте		
№ п/п	Характеристики объекта	Описание характеристик
1	2	3
1	Местоположение объекта	Воронежская область, Поворинский муниципальный район, Байчуровское сельское поселение, село Байчурово
2	Площадь объекта \pm величина погрешности определения площади ($P \pm \text{Дельта } P$)	64124 \pm 4431 м ²
3	Иные характеристики объекта	-

Раздел 2

Сведения о местоположении границ объекта					
1. Система координат: МСК - 36, зона 2					
2. Сведения о характерных точках границ объекта					
Обозначение характерных точек границ	Координаты, м		Метод определения координат характерной точки	Средняя квадратическая погрешность положения характерной точки (Mt), м	Описание обозначения точки на местности (при наличии)
	X	Y			
1	2	3	4	5	6
1	478760.58	2333322.22	Аналитический	0.10	-
2	478769.56	2333334.97	Аналитический	0.10	-
3	478684.32	2333362.76	Аналитический	0.10	-
4	478604.88	2333390.52	Аналитический	0.10	-
5	478569.50	2333400.84	Аналитический	0.10	-
6	478522.14	2333418.07	Аналитический	0.10	-
7	478494.21	2333429.17	Аналитический	0.10	-
8	478444.28	2333449.52	Аналитический	0.10	-
9	478391.39	2333470.59	Аналитический	0.10	-
10	478390.73	2333471.44	Аналитический	0.10	-
11	478390.92	2333471.94	Аналитический	0.10	-
12	478392.12	2333475.01	Аналитический	0.10	-
13	478390.57	2333477.49	Аналитический	0.10	-
14	478384.39	2333479.89	Аналитический	0.10	-
15	478381.72	2333478.85	Аналитический	0.10	-
16	478380.82	2333476.28	Аналитический	0.10	-
17	478379.57	2333475.60	Аналитический	0.10	-
18	478378.84	2333475.85	Аналитический	0.10	-
19	478375.28	2333479.39	Аналитический	0.10	-
20	478372.62	2333483.51	Аналитический	0.10	-
21	478372.22	2333488.98	Аналитический	0.10	-
22	478356.23	2333493.86	Аналитический	0.10	-
23	478352.71	2333490.55	Аналитический	0.10	-
24	478348.56	2333489.03	Аналитический	0.10	-
25	478344.65	2333490.03	Аналитический	0.10	-
26	478331.22	2333495.30	Аналитический	0.10	-
27	478314.77	2333502.07	Аналитический	0.10	-
28	478227.42	2333539.73	Аналитический	0.10	-
29	478171.62	2333560.56	Аналитический	0.10	-
30	478162.13	2333564.85	Аналитический	0.10	-
31	478158.24	2333571.02	Аналитический	0.10	-
32	478156.67	2333575.76	Аналитический	0.10	-
33	478151.65	2333575.91	Картометрический	5.00	-
34	478151.64	2333575.90	Аналитический	0.10	-
35	478121.26	2333493.02	Аналитический	0.10	-
36	478096.23	2333351.73	Аналитический	0.10	-

1	2	3	4	5	6
37	478076.15	2333232.27	Аналитический	0.10	-
38	478066.30	2333173.71	Аналитический	0.10	-
39	478044.41	2333173.12	Аналитический	0.10	-
40	478039.95	2333147.23	Аналитический	0.10	-
41	478061.08	2333147.30	Аналитический	0.10	-
42	478060.64	2333130.40	Аналитический	0.10	-
43	478063.70	2333131.08	Аналитический	0.10	-
44	478076.02	2333201.83	Аналитический	0.10	-
45	478094.88	2333322.65	Аналитический	0.10	-
46	478114.58	2333423.48	Картометрический	5.00	-
47	478125.90	2333475.75	Картометрический	5.00	-
48	478134.76	2333508.31	Картометрический	5.00	-
49	478142.96	2333535.33	Аналитический	0.10	-
50	478149.01	2333543.36	Аналитический	0.10	-
51	478151.35	2333546.15	Аналитический	0.10	-
52	478154.21	2333547.39	Аналитический	0.10	-
53	478162.54	2333546.65	Аналитический	0.10	-
54	478185.51	2333537.93	Аналитический	0.10	-
55	478227.22	2333520.37	Аналитический	0.10	-
56	478273.63	2333501.62	Картометрический	5.00	-
57	478308.88	2333487.39	Аналитический	0.10	-
58	478350.81	2333469.93	Аналитический	0.10	-
59	478389.64	2333454.40	Аналитический	0.10	-
60	478409.42	2333446.43	Аналитический	0.10	-
61	478491.55	2333413.59	Аналитический	0.10	-
62	478534.97	2333396.67	Аналитический	0.10	-
63	478601.33	2333373.57	Аналитический	0.10	-
64	478601.40	2333375.21	Аналитический	0.10	-
1	478760.58	2333322.22	Аналитический	0.10	-
65	477907.52	2332782.48	Картометрический	5.00	-
66	477907.49	2332845.84	Картометрический	5.00	-
67	477865.35	2332847.19	Картометрический	5.00	-
68	477855.70	2332872.96	Картометрический	5.00	-
69	477825.46	2332870.65	Картометрический	5.00	-
70	477783.61	2333032.50	Аналитический	0.10	-
71	477784.67	2333033.80	Аналитический	0.10	-
72	477785.96	2333035.42	Аналитический	0.10	-
73	477817.41	2333042.82	Аналитический	0.10	-
74	477835.05	2333048.45	Аналитический	0.10	-
75	477854.14	2333059.74	Аналитический	0.10	-
76	477878.29	2333086.68	Аналитический	0.10	-
77	477904.84	2333124.28	Аналитический	0.10	-
78	477917.81	2333144.93	Аналитический	0.10	-
79	477919.53	2333146.06	Картометрический	5.00	-
80	477920.69	2333157.32	Аналитический	0.10	-
81	477954.14	2333157.21	Аналитический	0.10	-
82	477954.85	2333164.58	Аналитический	0.10	-

1	2	3	4	5	6
83	477956.35	2333180.14	Аналитический	0.10	-
84	477926.16	2333184.81	Аналитический	0.10	-
85	477919.30	2333164.00	Аналитический	0.10	-
86	477913.30	2333160.00	Аналитический	0.10	-
87	477908.49	2333155.53	Аналитический	0.10	-
88	477904.15	2333150.67	Аналитический	0.10	-
89	477899.32	2333140.57	Аналитический	0.10	-
90	477864.75	2333088.88	Аналитический	0.10	-
91	477851.03	2333073.97	Аналитический	0.10	-
92	477835.39	2333062.97	Аналитический	0.10	-
93	477825.41	2333058.50	Аналитический	0.10	-
94	477815.23	2333054.78	Аналитический	0.10	-
95	477811.42	2333053.84	Аналитический	0.10	-
96	477781.74	2333047.95	Аналитический	0.10	-
97	477749.77	2333041.89	Аналитический	0.10	-
98	477751.47	2333041.42	Аналитический	0.10	-
99	477759.20	2333030.61	Аналитический	0.10	-
100	477759.37	2333029.66	Аналитический	0.10	-
101	477769.09	2333031.83	Аналитический	0.10	-
102	477774.19	2333030.51	Аналитический	0.10	-
103	477774.76	2333029.70	Аналитический	0.10	-
104	477829.06	2332817.95	Картометрический	5.00	-
105	477840.26	2332812.96	Картометрический	5.00	-
106	477865.47	2332813.93	Картометрический	5.00	-
107	477865.86	2332784.12	Картометрический	5.00	-
65	477907.52	2332782.48	Картометрический	5.00	-
108	477609.91	2333013.37	Аналитический	0.10	-
109	477606.41	2333012.75	Аналитический	0.10	-
110	477599.74	2333013.83	Аналитический	0.10	-
111	477595.58	2333018.39	Аналитический	0.10	-
112	477594.91	2333026.81	Аналитический	0.10	-
113	477609.77	2333081.79	Аналитический	0.10	-
114	477652.03	2333237.26	Аналитический	0.10	-
115	477658.85	2333262.36	Аналитический	0.10	-
116	477681.10	2333343.28	Аналитический	0.10	-
117	477725.35	2333505.75	Аналитический	0.10	-
118	477737.05	2333552.12	Аналитический	0.10	-
119	477778.48	2333705.21	Аналитический	0.10	-
120	477782.04	2333708.37	Аналитический	0.10	-
121	477786.70	2333710.67	Аналитический	0.10	-
122	477789.20	2333722.47	Аналитический	0.10	-
123	477787.10	2333728.08	Аналитический	0.10	-
124	477790.47	2333742.06	Аналитический	0.10	-
125	477825.40	2333892.73	Аналитический	0.10	-
126	477864.28	2334105.56	Аналитический	0.10	-
127	477866.14	2334107.93	Аналитический	0.10	-
128	477872.53	2334128.50	Аналитический	0.10	-

1	2	3	4	5	6
129	477873.71	2334129.20	Аналитический	0.10	-
130	477874.18	2334131.61	Аналитический	0.10	-
131	477874.39	2334133.71	Аналитический	0.10	-
132	477873.55	2334134.83	Аналитический	0.10	-
133	477874.66	2334141.71	Аналитический	0.10	-
134	477874.97	2334164.76	Аналитический	0.10	-
135	477878.49	2334201.18	Аналитический	0.10	-
136	477883.24	2334222.78	Аналитический	0.10	-
137	477889.05	2334230.38	Аналитический	0.10	-
138	477904.44	2334233.27	Аналитический	0.10	-
139	477979.44	2334242.50	Аналитический	0.10	-
140	477998.40	2334244.51	Аналитический	0.10	-
141	478057.04	2334250.73	Аналитический	0.10	-
142	478075.93	2334252.79	Аналитический	0.10	-
143	478084.44	2334254.37	Аналитический	0.10	-
144	478089.49	2334253.32	Аналитический	0.10	-
145	478094.04	2334245.87	Аналитический	0.10	-
146	478106.42	2334244.71	Аналитический	0.10	-
147	478106.42	2334248.93	Аналитический	0.10	-
148	478107.62	2334255.90	Аналитический	0.10	-
149	478108.74	2334258.54	Аналитический	0.10	-
150	478112.12	2334261.19	Аналитический	0.10	-
151	478115.61	2334262.64	Аналитический	0.10	-
152	478117.02	2334273.48	Аналитический	0.10	-
153	478113.97	2334274.19	Аналитический	0.10	-
154	478105.63	2334277.42	Аналитический	0.10	-
155	478104.23	2334280.66	Аналитический	0.10	-
156	478100.23	2334319.12	Аналитический	0.10	-
157	478074.63	2334544.84	Аналитический	0.10	-
158	478067.55	2334607.76	Аналитический	0.10	-
159	478055.22	2334717.33	Аналитический	0.10	-
160	478050.27	2334745.75	Аналитический	0.10	-
161	478047.95	2334757.15	Аналитический	0.10	-
162	478049.82	2334760.67	Аналитический	0.10	-
163	478042.82	2334783.08	Аналитический	0.10	-
164	478035.50	2334793.73	Аналитический	0.10	-
165	478032.82	2334794.30	Аналитический	0.10	-
166	478017.41	2334826.36	Аналитический	0.10	-
167	478009.81	2334837.61	Аналитический	0.10	-
168	477994.09	2334837.09	Аналитический	0.10	-
169	477946.18	2334909.72	Аналитический	0.10	-
170	477937.38	2334908.92	Аналитический	0.10	-
171	477940.52	2334903.39	Аналитический	0.10	-
172	477941.51	2334898.80	Аналитический	0.10	-
173	477937.16	2334893.91	Аналитический	0.10	-
174	477935.31	2334892.02	Аналитический	0.10	-
175	477939.75	2334882.27	Аналитический	0.10	-
176	477942.72	2334883.58	Аналитический	0.10	-

1	2	3	4	5	6
177	477950.30	2334884.23	Аналитический	0.10	-
178	477954.87	2334882.85	Аналитический	0.10	-
179	477959.52	2334880.13	Аналитический	0.10	-
180	477968.46	2334868.53	Аналитический	0.10	-
181	477973.68	2334859.19	Аналитический	0.10	-
182	477972.21	2334856.80	Аналитический	0.10	-
183	477972.71	2334852.46	Аналитический	0.10	-
184	477984.39	2334836.54	Аналитический	0.10	-
185	477987.89	2334835.85	Аналитический	0.10	-
186	477989.03	2334836.28	Аналитический	0.10	-
187	477996.29	2334828.72	Аналитический	0.10	-
188	478014.08	2334797.05	Аналитический	0.10	-
189	478022.35	2334778.64	Аналитический	0.10	-
190	478033.19	2334745.06	Аналитический	0.10	-
191	478039.02	2334713.54	Аналитический	0.10	-
192	478065.95	2334479.49	Аналитический	0.10	-
193	478086.30	2334297.72	Аналитический	0.10	-
194	478088.35	2334279.39	Аналитический	0.10	-
195	478084.85	2334272.44	Аналитический	0.10	-
196	478079.74	2334268.48	Аналитический	0.10	-
197	478046.23	2334265.24	Аналитический	0.10	-
198	477979.04	2334257.95	Аналитический	0.10	-
199	477890.81	2334247.95	Аналитический	0.10	-
200	477864.58	2334245.14	Аналитический	0.10	-
201	477860.85	2334231.70	Аналитический	0.10	-
202	477865.95	2334227.54	Аналитический	0.10	-
203	477866.59	2334221.76	Аналитический	0.10	-
204	477865.96	2334217.49	Аналитический	0.10	-
205	477858.70	2334197.49	Аналитический	0.10	-
206	477857.23	2334182.80	Аналитический	0.10	-
207	477858.88	2334163.10	Аналитический	0.10	-
208	477853.49	2334129.11	Аналитический	0.10	-
209	477847.89	2334093.81	Аналитический	0.10	-
210	477843.35	2334090.15	Аналитический	0.10	-
211	477835.91	2334087.98	Аналитический	0.10	-
212	477834.85	2334076.29	Аналитический	0.10	-
213	477841.36	2334072.29	Аналитический	0.10	-
214	477842.32	2334067.53	Аналитический	0.10	-
215	477838.84	2334047.22	Аналитический	0.10	-
216	477835.27	2334026.69	Аналитический	0.10	-
217	477820.86	2334010.55	Аналитический	0.10	-
218	477827.97	2333999.85	Аналитический	0.10	-
219	477831.29	2334002.12	Аналитический	0.10	-
220	477831.76	2334001.64	Аналитический	0.10	-
221	477831.61	2334000.93	Аналитический	0.10	-
222	477816.69	2333928.05	Аналитический	0.10	-
223	477814.81	2333916.32	Аналитический	0.10	-
224	477812.12	2333913.28	Аналитический	0.10	-


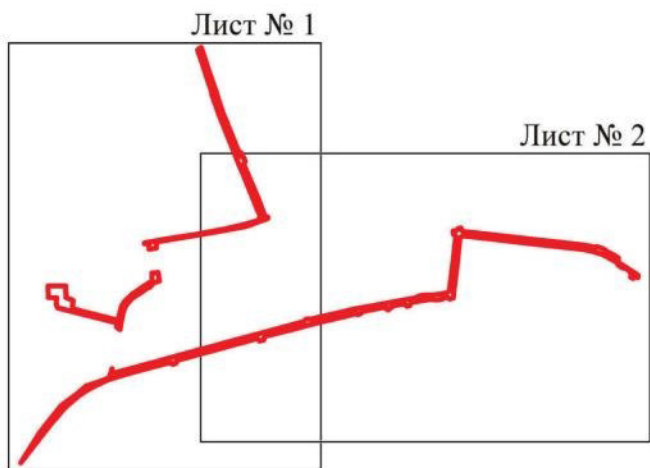
1	2	3	4	5	6
225	477807.97	2333912.51	Аналитический	0.10	-
226	477804.62	2333900.70	Аналитический	0.10	-
227	477807.80	2333898.46	Аналитический	0.10	-
228	477808.49	2333896.35	Аналитический	0.10	-
229	477808.13	2333894.84	Аналитический	0.10	-
230	477796.99	2333852.03	Картометрический	5.00	-
231	477771.69	2333741.29	Аналитический	0.10	-
232	477748.35	2333655.08	Картометрический	5.00	-
233	477725.63	2333565.71	Аналитический	0.10	-
234	477721.38	2333562.33	Аналитический	0.10	-
235	477713.71	2333561.42	Аналитический	0.10	-
236	477709.03	2333546.34	Аналитический	0.10	-
237	477715.44	2333540.30	Аналитический	0.10	-
238	477717.53	2333534.32	Аналитический	0.10	-
239	477707.31	2333496.12	Аналитический	0.10	-
240	477666.67	2333349.44	Аналитический	0.10	-
241	477639.41	2333248.71	Аналитический	0.10	-
242	477634.84	2333245.53	Аналитический	0.10	-
243	477629.77	2333245.43	Аналитический	0.10	-
244	477623.91	2333233.05	Аналитический	0.10	-
245	477629.10	2333227.34	Аналитический	0.10	-
246	477630.64	2333219.94	Аналитический	0.10	-
247	477595.44	2333088.85	Аналитический	0.10	-
248	477581.58	2333039.56	Аналитический	0.10	-
249	477567.96	2332997.76	Аналитический	0.10	-
250	477551.79	2332961.26	Картометрический	5.00	-
251	477539.74	2332939.57	Картометрический	5.00	-
252	477530.00	2332921.66	Картометрический	5.00	-
253	477507.68	2332889.32	Картометрический	5.00	-
254	477466.36	2332841.86	Картометрический	5.00	-
255	477407.81	2332792.01	Картометрический	5.00	-
256	477268.98	2332684.22	Картометрический	5.00	-
257	477381.60	2332755.55	Картометрический	5.00	-
258	477474.86	2332829.71	Картометрический	5.00	-
259	477519.67	2332888.44	Картометрический	5.00	-
260	477545.94	2332919.34	Картометрический	5.00	-
261	477561.40	2332967.25	Картометрический	5.00	-
262	477572.15	2332994.73	Картометрический	5.00	-
263	477575.31	2333002.79	Картометрический	5.00	-
264	477604.67	2333012.06	Картометрический	5.00	-
108	477609.91	2333013.37	Аналитический	0.10	-

3. Сведения о характерных точках части (частей) границы объекта					
Обозначение характерных точек части границы	Координаты, м		Метод определения координат характерной точки	Средняя квадратическая погрешность положения характерной точки (Mt), м	Описание обозначения точки на местности (при наличии)
	X	Y			
1	2	3	4	5	6
Часть №					
-	-	-	-	-	-

Раздел 4




План границ объекта

Схема расположения листов плана границ объекта



Масштаб 1:25000

Используемые условные знаки и обозначения:

	границы территориальной зоны
	границы муниципального образования
	область и номер листа плана границ объекта

Заместитель руководителя БУВО «Нормативно-проектный центр»

Подпись  А.В. Ромашов Дата « 29 » января 2021 г.

Место для оттиска печати (при наличии) лица, составившего описание местоположения границ объекта



План границ объекта
Лист № 1



Используемые условные знаки и обозначения:
— границы территориальной зоны
• 1 — характеристическая точка границ территориальной зоны

Масштаб 1:2000

Заместитель руководителя БУВО «Информационно-проектный центр»
Подпись: *А.В. Романов* Дата « 29 » января 2021 г.
Место для отписки о вводе в эксплуатацию плана, составившего описание местоположения границ объекта



Использованы условные знаки в обозначении:

- границы территориальной зоны
- характерная точка границ территориальной зоны

Заместитель Государственного БУЮ «Нормативно-проектный центр»
Подпись: *[Signature]* А.В. Романов Дата: 29 января 2021 г.
Место для оттиска печати (при наличии) дата, поставившего окончание исполнительных границ объекта

ОПИСАНИЕ МЕСТОПОЛОЖЕНИЯ ГРАНИЦ

Зона железнодорожного транспорта села Байчурово - ИТ2/1

(наименование объекта, местоположение границ которого описано
(далее - объект)

Раздел 1

Сведения об объекте		
№ п/п	Характеристики объекта	Описание характеристик
1	2	3
1	Местоположение объекта	Воронежская область, Поворинский муниципальный район, Байчуровское сельское поселение, село Байчурово
2	Площадь объекта \pm величина погрешности определения площади ($P \pm \Delta P$)	287926 \pm 9390 м ²
3	Иные характеристики объекта	-

Раздел 2

Сведения о местоположении границ объекта					
1. Система координат: МСК - 36, зона 2					
2. Сведения о характерных точках границ объекта					
Обозначение характерных точек границ	Координаты, м		Метод определения координат характерной точки	Средняя квадратическая погрешность положения характерной точки (Mt), м	Описание обозначения точки на местности (при наличии)
	X	Y			
1	2	3	4	5	6
1	478905.28	2334713.49	Аналитический	0.10	-
2	478873.06	2334743.50	Аналитический	0.10	-
3	478846.86	2334716.37	Аналитический	0.10	-
4	478746.57	2334636.94	Аналитический	0.10	-
5	478621.61	2334567.42	Аналитический	0.10	-
6	478622.38	2334609.41	Аналитический	0.10	-
7	478723.18	2334720.84	Аналитический	0.10	-
8	478896.54	2334885.50	Аналитический	0.10	-
9	478848.36	2334922.23	Аналитический	0.10	-
10	478852.64	2334926.00	Аналитический	0.10	-
11	478836.37	2334940.96	Аналитический	0.10	-
12	478832.08	2334934.60	Аналитический	0.10	-
13	478789.80	2334980.80	Аналитический	0.10	-
14	478774.30	2334964.46	Аналитический	0.10	-
15	478688.88	2334875.03	Картометрический	5.00	-
16	478501.28	2334677.40	Картометрический	5.00	-
17	478491.01	2334665.60	Аналитический	0.10	-
18	478517.41	2334635.91	Аналитический	0.10	-
19	478385.42	2334337.21	Аналитический	0.10	-
20	478329.37	2334230.24	Аналитический	0.10	-
21	478264.89	2334245.74	Аналитический	0.10	-
22	478261.54	2334228.35	Аналитический	0.10	-
23	478227.34	2334050.83	Аналитический	0.10	-
24	478182.74	2333984.87	Картометрический	5.00	-
25	478217.93	2333971.22	Аналитический	0.10	-
26	478214.69	2333961.06	Аналитический	0.10	-
27	478219.12	2333959.29	Аналитический	0.10	-
28	478201.34	2333897.68	Аналитический	0.10	-
29	478147.38	2333906.02	Картометрический	5.00	-
30	478096.49	2333788.33	Аналитический	0.10	-
31	478088.32	2333779.68	Аналитический	0.10	-
32	478133.13	2333761.43	Аналитический	0.10	-
33	478142.76	2333739.95	Аналитический	0.10	-
34	478126.17	2333701.24	Аналитический	0.10	-
35	478111.11	2333662.47	Аналитический	0.10	-
36	478054.40	2333681.43	Аналитический	0.10	-

1	2	3	4	5	6
37	478039.82	2333624.62	Аналитический	0.10	-
38	478064.52	2333619.62	Аналитический	0.10	-
39	478088.37	2333609.44	Аналитический	0.10	-
40	478078.37	2333589.90	Аналитический	0.10	-
41	478065.47	2333543.50	Аналитический	0.10	-
42	478064.50	2333535.84	Аналитический	0.10	-
43	478046.25	2333484.48	Аналитический	0.10	-
44	478033.44	2333425.22	Картометрический	5.00	-
45	478025.68	2333379.98	Картометрический	5.00	-
46	478001.47	2333383.68	Аналитический	0.10	-
47	477994.78	2333384.60	Аналитический	0.10	-
48	477986.01	2333366.54	Аналитический	0.10	-
49	477970.96	2333369.27	Картометрический	5.00	-
50	477942.73	2333252.14	Аналитический	0.10	-
51	477926.16	2333184.81	Аналитический	0.10	-
52	477956.35	2333180.14	Аналитический	0.10	-
53	477954.85	2333164.58	Аналитический	0.10	-
54	477954.14	2333157.21	Аналитический	0.10	-
55	477920.69	2333157.32	Аналитический	0.10	-
56	477919.53	2333146.06	Картометрический	5.00	-
57	477911.65	2333098.71	Аналитический	0.10	-
58	477904.21	2333051.57	Аналитический	0.10	-
59	477901.52	2333014.11	Аналитический	0.10	-
60	477901.53	2332970.72	Аналитический	0.10	-
61	477965.73	2332954.81	Аналитический	0.10	-
62	477985.74	2332765.32	Аналитический	0.10	-
63	477989.05	2332721.21	Аналитический	0.10	-
64	478041.05	2332722.66	Аналитический	0.10	-
65	478017.07	2332920.98	Аналитический	0.10	-
66	478055.19	2332923.16	Аналитический	0.10	-
67	478060.64	2333130.40	Аналитический	0.10	-
68	478061.08	2333147.30	Аналитический	0.10	-
69	478039.95	2333147.23	Аналитический	0.10	-
70	478044.41	2333173.12	Аналитический	0.10	-
71	478066.30	2333173.71	Аналитический	0.10	-
72	478076.15	2333232.27	Аналитический	0.10	-
73	478096.23	2333351.73	Аналитический	0.10	-
74	478121.26	2333493.02	Аналитический	0.10	-
75	478151.64	2333575.90	Аналитический	0.10	-
76	478151.65	2333575.91	Картометрический	5.00	-
77	478187.21	2333672.92	Аналитический	0.10	-
78	478259.97	2333812.72	Аналитический	0.10	-
79	478334.91	2333969.94	Аналитический	0.10	-
80	478406.61	2334128.04	Картометрический	5.00	-
81	478396.33	2334132.64	Аналитический	0.10	-
82	478357.86	2334151.40	Аналитический	0.10	-
83	478385.74	2334219.61	Аналитический	0.10	-
84	478431.05	2334205.87	Аналитический	0.10	-

1	2	3	4	5	6
85	478439.53	2334201.90	Картометрический	5.00	-
86	478445.23	2334214.96	Аналитический	0.10	-
87	478557.66	2334487.86	Аналитический	0.10	-
88	478591.55	2334503.74	Картометрический	5.00	-
89	478643.76	2334529.37	Аналитический	0.10	-
90	478772.14	2334601.17	Аналитический	0.10	-
91	478875.94	2334683.34	Аналитический	0.10	-
1	478905.28	2334713.49	Аналитический	0.10	-

3. Сведения о характерных точках части (частей) границы объекта

Обозначение характерных точек части границы	Координаты, м		Метод определения координат характерной точки	Средняя квадратическая погрешность положения характерной точки (Mt), м	Описание обозначения точки на местности (при наличии)
	X	Y			
1	2	3	4	5	6
Часть №					
-	-	-	-	-	-



Используемые условные знаки и обозначения:

— границы территориальной зоны

• 1 — характерная точка границ территориальной зоны

Заместитель руководителя БУВОО «Нормативно-проектный центр»
 Подпись: *А.В. Ромашов* Дата « 29 » января 2021 г.
 Место для оттиса печати (при наличии) печати, составившего описание местоположения границ объекта

Масштаб 1:5000

ОПИСАНИЕ МЕСТОПОЛОЖЕНИЯ ГРАНИЦ

Зона сельскохозяйственного использования в границах населенного пункта
села Байчурово - СХ1/1

(наименование объекта, местоположение границ которого описано
(далее - объект)

Раздел 1

Сведения об объекте		
№ п/п	Характеристики объекта	Описание характеристик
1	2	3
1	Местоположение объекта	Воронежская область, Поворинский муниципальный район, Байчуровское сельское поселение, село Байчурово
2	Площадь объекта \pm величина погрешности определения площади ($P \pm \text{Дельта } P$)	649129 \pm 14099 м ²
3	Иные характеристики объекта	-

Раздел 2

Сведения о местоположении границ объекта					
1. Система координат: МСК - 36, зона 2					
2. Сведения о характерных точках границ объекта					
Обозначение характерных точек границ	Координаты, м		Метод определения координат характерной точки	Средняя квадратическая погрешность положения характерной точки (Mt), м	Описание обозначения точки на местности (при наличии)
	X	Y			
1	2	3	4	5	6
1	478688.88	2334875.03	Картометрический	5.00	-
2	478774.30	2334964.46	Картометрический	5.00	-
3	478750.27	2334997.47	Картометрический	5.00	-
4	478623.23	2335112.30	Картометрический	5.00	-
5	478430.67	2335277.78	Картометрический	5.00	-
6	478385.06	2335299.14	Картометрический	5.00	-
7	478284.61	2334946.82	Картометрический	5.00	-
8	478265.20	2334891.80	Картометрический	5.00	-
9	478325.70	2334903.81	Картометрический	5.00	-
10	478384.50	2334913.98	Картометрический	5.00	-
11	478505.48	2334917.94	Картометрический	5.00	-
12	478635.51	2334922.46	Картометрический	5.00	-
1	478688.88	2334875.03	Картометрический	5.00	-
13	478325.14	2334521.65	Картометрический	5.00	-
14	478406.94	2334739.42	Картометрический	5.00	-
15	478368.75	2334752.91	Картометрический	5.00	-
16	478345.84	2334767.39	Картометрический	5.00	-
17	478301.52	2334809.51	Картометрический	5.00	-
18	478301.13	2334729.70	Картометрический	5.00	-
19	478311.77	2334632.42	Картометрический	5.00	-
20	478323.99	2334556.41	Картометрический	5.00	-
13	478325.14	2334521.65	Картометрический	5.00	-
21	478319.63	2332664.74	Картометрический	5.00	-
22	478294.03	2332803.27	Картометрический	5.00	-
23	478211.34	2332860.98	Картометрический	5.00	-
24	478111.00	2332874.98	Картометрический	5.00	-
25	478168.34	2332742.82	Картометрический	5.00	-
26	478231.22	2332701.44	Картометрический	5.00	-
21	478319.63	2332664.74	Картометрический	5.00	-
27	477992.97	2332645.28	Аналитический	0.10	-
28	477989.05	2332721.21	Аналитический	0.10	-
29	477985.74	2332765.32	Аналитический	0.10	-
30	477965.73	2332954.81	Аналитический	0.10	-

1	2	3	4	5	6
31	477901.53	2332970.72	Аналитический	0.10	-
32	477901.52	2333014.11	Картометрический	5.00	-
33	477904.21	2333051.57	Картометрический	5.00	-
34	477911.65	2333098.71	Картометрический	5.00	-
35	477919.53	2333146.06	Картометрический	5.00	-
36	477917.81	2333144.93	Аналитический	0.10	-
37	477904.84	2333124.28	Аналитический	0.10	-
38	477878.29	2333086.68	Аналитический	0.10	-
39	477854.14	2333059.74	Аналитический	0.10	-
40	477835.05	2333048.45	Аналитический	0.10	-
41	477817.41	2333042.82	Аналитический	0.10	-
42	477785.96	2333035.42	Аналитический	0.10	-
43	477784.67	2333033.80	Аналитический	0.10	-
44	477783.61	2333032.50	Аналитический	0.10	-
45	477825.46	2332870.65	Картометрический	5.00	-
46	477855.70	2332872.96	Картометрический	5.00	-
47	477865.35	2332847.19	Картометрический	5.00	-
48	477907.49	2332845.84	Картометрический	5.00	-
49	477907.52	2332782.48	Картометрический	5.00	-
50	477865.86	2332784.12	Картометрический	5.00	-
51	477865.47	2332813.93	Картометрический	5.00	-
52	477840.26	2332812.96	Картометрический	5.00	-
53	477829.06	2332817.95	Картометрический	5.00	-
54	477774.76	2333029.70	Аналитический	0.10	-
55	477774.19	2333030.51	Аналитический	0.10	-
56	477769.09	2333031.83	Аналитический	0.10	-
57	477759.37	2333029.66	Картометрический	5.00	-
58	477770.79	2332966.47	Картометрический	5.00	-
59	477783.93	2332906.22	Картометрический	5.00	-
60	477793.97	2332864.48	Картометрический	5.00	-
61	477809.42	2332840.53	Картометрический	5.00	-
62	477815.60	2332814.26	Картометрический	5.00	-
63	477813.29	2332784.90	Картометрический	5.00	-
64	477805.56	2332766.36	Картометрический	5.00	-
65	477808.65	2332747.82	Картометрический	5.00	-
66	477829.18	2332698.46	Картометрический	5.00	-
67	477962.51	2332651.50	Картометрический	5.00	-
27	477992.97	2332645.28	Аналитический	0.10	-
68	477748.35	2333655.08	Картометрический	5.00	-
69	477771.69	2333741.29	Аналитический	0.10	-
70	477796.99	2333852.03	Картометрический	5.00	-
71	477692.70	2333874.50	Картометрический	5.00	-
72	477664.42	2333895.66	Картометрический	5.00	-
73	477618.16	2333917.27	Картометрический	5.00	-
74	477602.32	2333992.76	Аналитический	0.10	-
75	477619.89	2334091.36	Картометрический	5.00	-
76	477521.23	2334071.92	Картометрический	5.00	-

1	2	3	4	5	6
77	477425.91	2334581.61	Картометрический	5.00	-
78	477377.49	2334491.31	Картометрический	5.00	-
79	477336.09	2334422.55	Картометрический	5.00	-
80	477308.73	2334364.20	Картометрический	5.00	-
81	477294.69	2334338.54	Картометрический	5.00	-
82	477285.00	2334324.50	Картометрический	5.00	-
83	477240.46	2334232.74	Картометрический	5.00	-
84	477227.38	2334208.29	Картометрический	5.00	-
85	477222.78	2334185.53	Картометрический	5.00	-
86	477220.12	2334168.34	Картометрический	5.00	-
87	477222.30	2334153.57	Картометрический	5.00	-
88	477232.22	2334120.40	Картометрический	5.00	-
89	477243.85	2334094.01	Картометрический	5.00	-
90	477238.52	2334060.36	Картометрический	5.00	-
91	477226.66	2334024.04	Картометрический	5.00	-
92	477206.32	2334000.56	Картометрический	5.00	-
93	477200.75	2333998.02	Картометрический	5.00	-
94	477198.45	2333988.94	Картометрический	5.00	-
95	477203.29	2333982.28	Картометрический	5.00	-
96	477219.51	2333957.22	Картометрический	5.00	-
97	477236.22	2333929.87	Картометрический	5.00	-
98	477237.91	2333918.73	Картометрический	5.00	-
99	477212.25	2333840.17	Картометрический	5.00	-
100	477185.50	2333777.10	Картометрический	5.00	-
101	477178.84	2333731.34	Картометрический	5.00	-
102	477202.98	2333716.07	Картометрический	5.00	-
103	477426.71	2333654.06	Картометрический	5.00	-
104	477442.08	2333716.61	Картометрический	5.00	-
105	477454.35	2333726.75	Картометрический	5.00	-
106	477542.71	2333712.08	Картометрический	5.00	-
107	477610.91	2333639.15	Картометрический	5.00	-
108	477637.80	2333630.41	Аналитический	0.10	-
109	477649.96	2333678.05	Картометрический	5.00	-
68	477748.35	2333655.08	Картометрический	5.00	-
110	477259.90	2332678.47	Картометрический	5.00	-
111	477268.98	2332684.22	Картометрический	5.00	-
112	477407.81	2332792.01	Картометрический	5.00	-
113	477466.36	2332841.86	Картометрический	5.00	-
114	477507.68	2332889.32	Картометрический	5.00	-
115	477530.00	2332921.66	Картометрический	5.00	-
116	477482.19	2332934.95	Картометрический	5.00	-
117	477323.51	2333002.36	Картометрический	5.00	-
118	477267.17	2333067.42	Картометрический	5.00	-
119	477322.17	2333184.16	Картометрический	5.00	-
120	477115.80	2333278.34	Картометрический	5.00	-
121	477117.56	2333427.63	Картометрический	5.00	-
122	477057.66	2333454.86	Картометрический	5.00	-

1	2	3	4	5	6
123	476942.91	2333643.38	Картометрический	5.00	-
124	476903.45	2333698.17	Картометрический	5.00	-
125	476890.37	2333681.47	Картометрический	5.00	-
126	476878.27	2333662.83	Картометрический	5.00	-
127	476866.40	2333651.20	Картометрический	5.00	-
128	476843.40	2333644.18	Картометрический	5.00	-
129	476834.93	2333630.63	Картометрический	5.00	-
130	476835.66	2333615.86	Картометрический	5.00	-
131	476839.72	2333612.80	Картометрический	5.00	-
132	476974.57	2333339.80	Картометрический	5.00	-
133	477105.53	2333092.42	Картометрический	5.00	-
134	477204.17	2333014.88	Картометрический	5.00	-
135	477245.49	2332943.00	Картометрический	5.00	-
136	477196.70	2332886.90	Картометрический	5.00	-
137	477213.70	2332857.52	Картометрический	5.00	-
138	477229.15	2332761.72	Картометрический	5.00	-
139	477224.52	2332690.64	Картометрический	5.00	-
110	477259.90	2332678.47	Картометрический	5.00	-

3. Сведения о характерных точках части (частей) границы объекта

Обозначение характерных точек части границы	Координаты, м		Метод определения координат характерной точки	Средняя квадратическая погрешность положения характерной точки (Mt), м	Описание обозначения точки на местности (при наличии)
	X	Y			
1	2	3	4	5	6
Часть №					
-	-	-	-	-	-

Рисунок 4
План границь об'єкта



Используемые условные знаки и обозначения:

- границя територіальної зони
- 1 картезна точка границі територіальної зони

Заступник керівника БУДО, територіально-проектний центр
 Подпис: *[Signature]* А.К. Рогозин Дата: « 29 » лютого 2021 г.
 Место для оттиска печати (без даты): _____

Масштаб 1:5000

ОПИСАНИЕ МЕСТОПОЛОЖЕНИЯ ГРАНИЦ

Зона сельскохозяйственного производства села Байчурово - СХ2/1

(наименование объекта, местоположение границ которого описано
(далее - объект)

Раздел 1

Сведения об объекте		
№ п/п	Характеристики объекта	Описание характеристик
1	2	3
1	Местоположение объекта	Воронежская область, Поворинский муниципальный район, Байчуровское сельское поселение, село Байчурово
2	Площадь объекта \pm величина погрешности определения площади ($P \pm \Delta P$)	154738 \pm 6884 м ²
3	Иные характеристики объекта	-



Раздел 2

Сведения о местоположении границ объекта					
1. Система координат: МСК - 36, зона 2					
2. Сведения о характерных точках границ объекта					
Обозначение характерных точек границ	Координаты, м		Метод определения координат характерной точки	Средняя квадратическая погрешность положения характерной точки (Mt), м	Описание обозначения точки на местности (при наличии)
	X	Y			
1	2	3	4	5	6
1	478329.37	2334230.24	Аналитический	0.10	-
2	478385.42	2334337.21	Аналитический	0.10	-
3	478517.41	2334635.91	Аналитический	0.10	-
4	478491.01	2334665.60	Аналитический	0.10	-
5	478501.28	2334677.40	Картометрический	5.00	-
6	478485.13	2334695.39	Картометрический	5.00	-
7	478406.94	2334739.42	Картометрический	5.00	-
8	478325.14	2334521.65	Картометрический	5.00	-
9	478319.20	2334369.57	Картометрический	5.00	-
10	478209.80	2334354.35	Картометрический	5.00	-
11	478212.69	2334285.43	Картометрический	5.00	-
12	478241.93	2334252.02	Картометрический	5.00	-
13	478264.89	2334245.74	Аналитический	0.10	-
1	478329.37	2334230.24	Аналитический	0.10	-
14	477796.99	2333852.03	Картометрический	5.00	-
15	477808.13	2333894.84	Аналитический	0.10	-
16	477808.49	2333896.35	Аналитический	0.10	-
17	477807.80	2333898.46	Аналитический	0.10	-
18	477804.62	2333900.70	Аналитический	0.10	-
19	477807.97	2333912.51	Аналитический	0.10	-
20	477812.12	2333913.28	Аналитический	0.10	-
21	477814.81	2333916.32	Аналитический	0.10	-
22	477816.69	2333928.05	Аналитический	0.10	-
23	477831.61	2334000.93	Аналитический	0.10	-
24	477831.76	2334001.64	Аналитический	0.10	-
25	477831.29	2334002.12	Аналитический	0.10	-
26	477827.97	2333999.85	Картометрический	5.00	-
27	477820.86	2334010.55	Картометрический	5.00	-
28	477835.27	2334026.69	Аналитический	0.10	-
29	477838.84	2334047.22	Аналитический	0.10	-
30	477842.32	2334067.53	Аналитический	0.10	-
31	477841.36	2334072.29	Аналитический	0.10	-
32	477834.85	2334076.29	Аналитический	0.10	-
33	477684.62	2334098.21	Картометрический	5.00	-
34	477658.04	2334098.21	Картометрический	5.00	-

1	2	3	4	5	6
35	477619.89	2334091.36	Картометрический	5.00	-
36	477602.32	2333992.76	Аналитический	0.10	-
37	477618.16	2333917.27	Картометрический	5.00	-
38	477664.42	2333895.66	Картометрический	5.00	-
39	477692.70	2333874.50	Картометрический	5.00	-
14	477796.99	2333852.03	Картометрический	5.00	-
40	477117.56	2333427.63	Картометрический	5.00	-
41	477117.97	2333474.85	Картометрический	5.00	-
42	477162.77	2333617.17	Картометрический	5.00	-
43	477202.98	2333716.07	Картометрический	5.00	-
44	477178.84	2333731.34	Картометрический	5.00	-
45	477169.14	2333723.61	Аналитический	0.10	-
46	477005.23	2333719.71	Аналитический	0.10	-
47	476987.21	2333724.80	Картометрический	5.00	-
48	476933.71	2333709.55	Картометрический	5.00	-
49	476918.46	2333705.92	Картометрический	5.00	-
50	476903.45	2333698.17	Картометрический	5.00	-
51	476942.91	2333643.38	Картометрический	5.00	-
52	477057.66	2333454.86	Картометрический	5.00	-
40	477117.56	2333427.63	Картометрический	5.00	-
3. Сведения о характерных точках части (частей) границы объекта					
Обозначение характерных точек части границы	Координаты, м		Метод определения координат характерной точки	Средняя квадратическая погрешность положения характерной точки (Mt), м	Описание обозначения точки на местности (при наличии)
	X	Y			
1	2	3	4	5	6
Часть №					
-	-	-	-	-	-




Используемые условные знаки и обозначения:

- | | |
|---|---|
|  | границы территориальной зоны |
|  | характерная точка границ территориальной зоны |

Масштаб 1:5000

Заместитель руководителя БУВО «Нормативно-проектный центр»

Подпись  А.В. Ромашов Дата « 29 » января 2021 г.

Место для оттиска печати (при наличии)



ОПИСАНИЕ МЕСТОПОЛОЖЕНИЯ ГРАНИЦ

Зона рекреационного назначения – объектов отдыха
села Байчурово - Р1/1

(наименование объекта, местоположение границ которого описано
(далее - объект)

Раздел 1

Сведения об объекте		
№ п/п	Характеристики объекта	Описание характеристик
1	2	3
1	Местоположение объекта	Воронежская область, Поворинский муниципальный район, Байчуровское сельское поселение, село Байчурово
2	Площадь объекта \pm величина погрешности определения площади ($P \pm \text{Дельта } P$)	15015 \pm 2144 м ²
3	Иные характеристики объекта	-

Раздел 2

Сведения о местоположении границ объекта					
1. Система координат: МСК - 36, зона 2					
2. Сведения о характерных точках границ объекта					
Обозначение характерных точек границ	Координаты, м		Метод определения координат характерной точки	Средняя квадратическая погрешность положения характерной точки (Mt), м	Описание обозначения точки на местности (при наличии)
	X	Y			
1	2	3	4	5	6
1	478444.98	2333666.30	Картометрический	5.00	-
2	478481.39	2333749.00	Картометрический	5.00	-
3	478496.43	2333783.17	Картометрический	5.00	-
4	478478.91	2333791.80	Картометрический	5.00	-
5	478484.13	2333802.12	Картометрический	5.00	-
6	478471.13	2333811.02	Картометрический	5.00	-
7	478478.91	2333835.89	Картометрический	5.00	-
8	478433.68	2333854.55	Картометрический	5.00	-
9	478409.37	2333824.59	Картометрический	5.00	-
10	478379.41	2333757.88	Картометрический	5.00	-
11	478358.49	2333704.17	Картометрический	5.00	-
12	478355.10	2333695.69	Картометрический	5.00	-
13	478378.28	2333685.52	Картометрический	5.00	-
14	478383.37	2333694.00	Картометрический	5.00	-
1	478444.98	2333666.30	Картометрический	5.00	-
3. Сведения о характерных точках части (частей) границы объекта					
Обозначение характерных точек части границы	Координаты, м		Метод определения координат характерной точки	Средняя квадратическая погрешность положения характерной точки (Mt), м	Описание обозначения точки на местности (при наличии)
	X	Y			
1	2	3	4	5	6
Часть №					
-	-	-	-	-	-

План границ объекта



Масштаб 1:2000

Используемые условные знаки и обозначения:



границы территориальной зоны



характерная точка границ территориальной зоны

Заместитель руководителя БУВО «Нормативно-проектный центр»

Подпись  А.В. Ромашов Дата « 29 » января 2021 г.

Место для оттиска печати (при наличии) лица, составившего описание местоположения границ объекта



Приложение № 2
к правилам землепользования и застройки
Байчуровского сельского поселения
Поворинского муниципального района
Воронежской области

СВЕДЕНИЯ О ГРАНИЦАХ ТЕРРИТОРИАЛЬНЫХ ЗОН,
СОДЕРЖАЩИЕ ГРАФИЧЕСКОЕ ОПИСАНИЕ МЕСТОПОЛОЖЕНИЯ
ГРАНИЦ ТЕРРИТОРИАЛЬНЫХ ЗОН, ПЕРЕЧЕНЬ КООРДИНАТ
ХАРАКТЕРНЫХ ТОЧЕК ГРАНИЦ ТЕРРИТОРИАЛЬНОЙ ЗОНЫ
ПОСЁЛКА ВЗАИМОПОМОЩЬ

ОПИСАНИЕ МЕСТОПОЛОЖЕНИЯ ГРАНИЦ

Зона застройки индивидуальными жилыми домами посёлка Взаимопомощь - Ж1/2

(наименование объекта, местоположение границ которого описано
(далее - объект)

Раздел 1

Сведения об объекте		
№ п/п	Характеристики объекта	Описание характеристик
1	2	3
1	Местоположение объекта	Воронежская область, Поворинский муниципальный район, Байчуровское сельское поселение, посёлок Взаимопомощь
2	Площадь объекта \pm величина погрешности определения площади ($P \pm \Delta P$)	175022 \pm 7321 м ²
3	Иные характеристики объекта	-

Раздел 2

Сведения о местоположении границ объекта					
1. Система координат: МСК - 36, зона 2					
2. Сведения о характерных точках границ объекта					
Обозначение характерных точек границ	Координаты, м		Метод определения координат характерной точки	Средняя квадратическая погрешность положения характерной точки (Mt), м	Описание обозначения точки на местности (при наличии)
	X	Y			
1	2	3	4	5	6
1	479833.41	2334920.15	Картометрический	5.00	-
2	479756.86	2335081.08	Картометрический	5.00	-
3	479734.48	2335180.36	Картометрический	5.00	-
4	479700.13	2335227.80	Картометрический	5.00	-
5	479642.47	2335266.48	Картометрический	5.00	-
6	479620.16	2335252.40	Картометрический	5.00	-
7	479579.98	2335334.30	Картометрический	5.00	-
8	479539.80	2335410.02	Картометрический	5.00	-
9	479479.53	2335461.02	Картометрический	5.00	-
10	479428.54	2335411.58	Картометрический	5.00	-
11	479338.91	2335306.49	Картометрический	5.00	-
12	479354.36	2335253.94	Картометрический	5.00	-
13	479624.77	2334735.54	Картометрический	5.00	-
14	479631.66	2334727.96	Картометрический	5.00	-
15	479638.94	2334720.31	Картометрический	5.00	-
16	479709.97	2334776.07	Картометрический	5.00	-
1	479833.41	2334920.15	Картометрический	5.00	-
3. Сведения о характерных точках части (частей) границы объекта					
Обозначение характерных точек части границы	Координаты, м		Метод определения координат характерной точки	Средняя квадратическая погрешность положения характерной точки (Mt), м	Описание обозначения точки на местности (при наличии)
	X	Y			
1	2	3	4	5	6
Часть №					
-	-	-	-	-	-

План границ объекта




Масштаб 1:10000

Используемые условные знаки и обозначения:



границы территориальной зоны



характерная точка границ территориальной зоны

Заместитель руководителя БУВО «Нормативно-проектный центр»

Подпись  А.В. Ромашов Дата « 29 » января 2021 г.

Место для оттиска печати (при наличии) лица, составившего описание местоположения границ объекта



Приложение № 3
к правилам землепользования и застройки
Байчуровского сельского поселения
Поворинского муниципального района
Воронежской области

СВЕДЕНИЯ О ГРАНИЦАХ ТЕРРИТОРИАЛЬНЫХ ЗОН,
СОДЕРЖАЩИЕ ГРАФИЧЕСКОЕ ОПИСАНИЕ МЕСТОПОЛОЖЕНИЯ
ГРАНИЦ ТЕРРИТОРИАЛЬНЫХ ЗОН, ПЕРЕЧЕНЬ КООРДИНАТ
ХАРАКТЕРНЫХ ТОЧЕК ГРАНИЦ ТЕРРИТОРИАЛЬНЫХ ЗОН
СЕЛА КАМЕНКА

ОПИСАНИЕ МЕСТОПОЛОЖЕНИЯ ГРАНИЦ

Зона застройки индивидуальными жилыми домами села Каменка - Ж1/3

(наименование объекта, местоположение границ которого описано
(далее - объект)

Раздел 1

Сведения об объекте		
№ п/п	Характеристики объекта	Описание характеристик
1	2	3
1	Местоположение объекта	Воронежская область, Поворинский муниципальный район, Байчуровское сельское поселение, село Каменка
2	Площадь объекта \pm величина погрешности определения площади ($P \pm \Delta P$)	1108519 \pm 18425 м ²
3	Иные характеристики объекта	-

Раздел 2

Сведения о местоположении границ объекта					
1. Система координат: МСК - 36, зона 2					
2. Сведения о характерных точках границ объекта					
Обозначение характерных точек границ	Координаты, м		Метод определения координат характерной точки	Средняя квадратическая погрешность положения характерной точки (Mt), м	Описание обозначения точки на местности (при наличии)
	X	Y			
1	2	3	4	5	6
1	476572.61	2338879.79	Картометрический	5.00	-
2	476581.66	2338954.12	Картометрический	5.00	-
3	476626.88	2339012.35	Картометрический	5.00	-
4	476603.55	2339082.91	Картометрический	5.00	-
5	476617.61	2339091.50	Картометрический	5.00	-
6	476498.07	2339333.84	Картометрический	5.00	-
7	476400.46	2339524.27	Картометрический	5.00	-
8	476236.52	2339733.44	Картометрический	5.00	-
9	476035.82	2339922.83	Картометрический	5.00	-
10	475884.60	2340127.76	Картометрический	5.00	-
11	475886.49	2340158.90	Картометрический	5.00	-
12	475759.98	2340212.74	Картометрический	5.00	-
13	475677.96	2340084.52	Картометрический	5.00	-
14	475598.58	2339936.81	Картометрический	5.00	-
15	475785.10	2339831.24	Картометрический	5.00	-
16	475995.12	2339667.01	Картометрический	5.00	-
17	476031.30	2339643.56	Картометрический	5.00	-
18	476080.48	2339676.34	Картометрический	5.00	-
19	476128.82	2339662.78	Картометрический	5.00	-
20	476152.11	2339644.25	Картометрический	5.00	-
21	476146.50	2339602.58	Картометрический	5.00	-
22	476107.06	2339551.12	Картометрический	5.00	-
23	476205.43	2339373.04	Картометрический	5.00	-
24	476358.35	2339047.13	Картометрический	5.00	-
25	476446.25	2338848.41	Картометрический	5.00	-
1	476572.61	2338879.79	Картометрический	5.00	-
26	476427.69	2338249.83	Аналитический	0.10	-
27	476452.10	2338308.41	Аналитический	0.10	-
28	476462.06	2338341.03	Аналитический	0.10	-
29	476464.45	2338362.01	Аналитический	0.10	-
30	476456.15	2338390.26	Аналитический	0.10	-
31	476431.26	2338429.48	Аналитический	0.10	-
32	476381.52	2338503.02	Аналитический	0.10	-
33	476365.96	2338534.13	Аналитический	0.10	-
34	476360.04	2338552.23	Аналитический	0.10	-

1	2	3	4	5	6
35	476353.60	2338562.54	Аналитический	0.10	-
36	476342.14	2338581.86	Аналитический	0.10	-
37	476323.79	2338606.59	Аналитический	0.10	-
38	476309.91	2338620.95	Аналитический	0.10	-
39	476187.41	2338735.49	Аналитический	0.10	-
40	476144.09	2338775.99	Аналитический	0.10	-
41	476118.67	2338800.48	Аналитический	0.10	-
42	476117.24	2338800.08	Аналитический	0.10	-
43	476103.08	2338789.98	Аналитический	0.10	-
44	476098.97	2338793.56	Аналитический	0.10	-
45	476108.38	2338808.65	Аналитический	0.10	-
46	476108.49	2338809.35	Аналитический	0.10	-
47	476107.40	2338810.38	Аналитический	0.10	-
48	476055.95	2338858.13	Аналитический	0.10	-
49	476004.24	2338907.12	Аналитический	0.10	-
50	476003.69	2338906.85	Аналитический	0.10	-
51	475993.17	2338901.54	Аналитический	0.10	-
52	475989.41	2338906.35	Аналитический	0.10	-
53	475993.96	2338915.41	Аналитический	0.10	-
54	475994.35	2338917.37	Аналитический	0.10	-
55	475979.48	2338932.83	Аналитический	0.10	-
56	475937.23	2338978.99	Аналитический	0.10	-
57	475853.80	2339082.93	Аналитический	0.10	-
58	475832.18	2339109.15	Аналитический	0.10	-
59	475813.79	2339092.82	Картометрический	5.00	-
60	475668.07	2338931.99	Картометрический	5.00	-
61	475743.94	2338861.64	Картометрический	5.00	-
62	475785.66	2338772.38	Картометрический	5.00	-
63	475832.30	2338719.90	Картометрический	5.00	-
64	475827.22	2338691.38	Картометрический	5.00	-
65	475789.06	2338664.40	Картометрический	5.00	-
66	475893.06	2338615.88	Картометрический	5.00	-
67	476028.66	2338516.71	Картометрический	5.00	-
68	476194.97	2338413.96	Картометрический	5.00	-
69	476244.71	2338327.46	Картометрический	5.00	-
70	476339.69	2338285.62	Картометрический	5.00	-
26	476427.69	2338249.83	Аналитический	0.10	-
71	476262.24	2338691.40	Картометрический	5.00	-
72	476352.41	2338782.27	Картометрический	5.00	-
73	476270.44	2338876.96	Картометрический	5.00	-
74	476246.41	2338891.09	Картометрический	5.00	-
75	476232.28	2338933.49	Картометрический	5.00	-
76	476220.74	2339041.01	Картометрический	5.00	-
77	476216.66	2339114.53	Картометрический	5.00	-
78	476230.81	2339136.31	Картометрический	5.00	-
79	476224.83	2339194.85	Картометрический	5.00	-
80	476178.00	2339263.73	Картометрический	5.00	-

1	2	3	4	5	6
81	476118.64	2339294.22	Картометрический	5.00	-
82	476069.74	2339299.55	Картометрический	5.00	-
83	476053.30	2339332.34	Картометрический	5.00	-
84	476036.96	2339362.29	Картометрический	5.00	-
85	475992.04	2339443.97	Картометрический	5.00	-
86	475882.93	2339509.72	Картометрический	5.00	-
87	475854.97	2339538.78	Картометрический	5.00	-
88	475810.01	2339600.94	Картометрический	5.00	-
89	475698.02	2339676.60	Картометрический	5.00	-
90	475654.24	2339696.33	Картометрический	5.00	-
91	475536.34	2339726.64	Картометрический	5.00	-
92	475400.55	2339727.62	Картометрический	5.00	-
93	475379.33	2339700.57	Картометрический	5.00	-
94	475355.33	2339652.78	Аналитический	0.10	-
95	475357.83	2339652.45	Аналитический	0.10	-
96	475360.53	2339653.81	Аналитический	0.10	-
97	475372.16	2339644.07	Аналитический	0.10	-
98	475370.99	2339640.01	Аналитический	0.10	-
99	475372.10	2339636.12	Аналитический	0.10	-
100	475503.31	2339500.84	Аналитический	0.10	-
101	475520.20	2339518.57	Картометрический	5.00	-
102	475619.30	2339457.04	Картометрический	5.00	-
103	475642.84	2339442.57	Картометрический	5.00	-
104	475690.96	2339412.21	Картометрический	5.00	-
105	475730.96	2339377.59	Картометрический	5.00	-
106	475778.96	2339324.26	Картометрический	5.00	-
107	475821.83	2339275.36	Картометрический	5.00	-
108	475893.79	2339171.06	Картометрический	5.00	-
109	475967.89	2339055.62	Картометрический	5.00	-
110	476005.52	2338970.12	Картометрический	5.00	-
111	475990.84	2338943.97	Аналитический	0.10	-
112	476015.95	2338920.19	Аналитический	0.10	-
113	476127.98	2338816.06	Аналитический	0.10	-
114	476128.27	2338815.77	Аналитический	0.10	-
115	476214.44	2338735.05	Аналитический	0.10	-
71	476262.24	2338691.40	Картометрический	5.00	-
116	475798.07	2339148.41	Аналитический	0.10	-
117	475779.61	2339169.66	Аналитический	0.10	-
118	475746.91	2339206.55	Аналитический	0.10	-
119	475605.28	2339363.84	Аналитический	0.10	-
120	475596.06	2339374.00	Аналитический	0.10	-
121	475593.67	2339373.35	Аналитический	0.10	-
122	475587.11	2339369.55	Аналитический	0.10	-
123	475585.56	2339371.27	Аналитический	0.10	-
124	475581.24	2339376.27	Аналитический	0.10	-
125	475586.09	2339384.87	Аналитический	0.10	-
126	475581.71	2339389.22	Аналитический	0.10	-

1	2	3	4	5	6
127	475489.10	2339487.43	Аналитический	0.10	-
128	475400.19	2339579.09	Аналитический	0.10	-
129	475393.45	2339586.57	Аналитический	0.10	-
130	475390.04	2339586.26	Аналитический	0.10	-
131	475378.96	2339581.04	Аналитический	0.10	-
132	475374.40	2339585.53	Аналитический	0.10	-
133	475381.98	2339594.79	Аналитический	0.10	-
134	475382.44	2339596.57	Аналитический	0.10	-
135	475382.58	2339598.53	Аналитический	0.10	-
136	475379.73	2339601.31	Аналитический	0.10	-
137	475306.30	2339677.90	Аналитический	0.10	-
138	475190.34	2339799.53	Аналитический	0.10	-
139	475186.09	2339804.04	Аналитический	0.10	-
140	475123.88	2339585.05	Аналитический	0.30	-
141	475110.55	2339534.81	Аналитический	0.30	-
142	475121.33	2339493.22	Аналитический	0.30	-
143	475143.71	2339465.28	Аналитический	0.30	-
144	475197.68	2339411.95	Аналитический	0.30	-
145	475271.72	2339333.79	Аналитический	0.30	-
146	475273.24	2339296.71	Аналитический	0.30	-
147	475278.00	2339285.91	Аналитический	0.30	-
148	475301.69	2339262.35	Аналитический	0.30	-
149	475335.62	2339228.61	Аналитический	0.30	-
150	475452.01	2339126.65	Аналитический	0.30	-
151	475467.20	2339087.39	Аналитический	0.30	-
152	475514.76	2338972.90	Картометрический	5.00	-
153	475588.57	2339035.17	Картометрический	5.00	-
154	475616.63	2339026.77	Картометрический	5.00	-
155	475660.46	2339065.70	Картометрический	5.00	-
156	475718.56	2339115.29	Картометрический	5.00	-
157	475747.99	2339102.88	Картометрический	5.00	-
158	475772.56	2339126.41	Картометрический	5.00	-
159	475793.06	2339142.93	Аналитический	0.10	-
116	475798.07	2339148.41	Аналитический	0.10	-

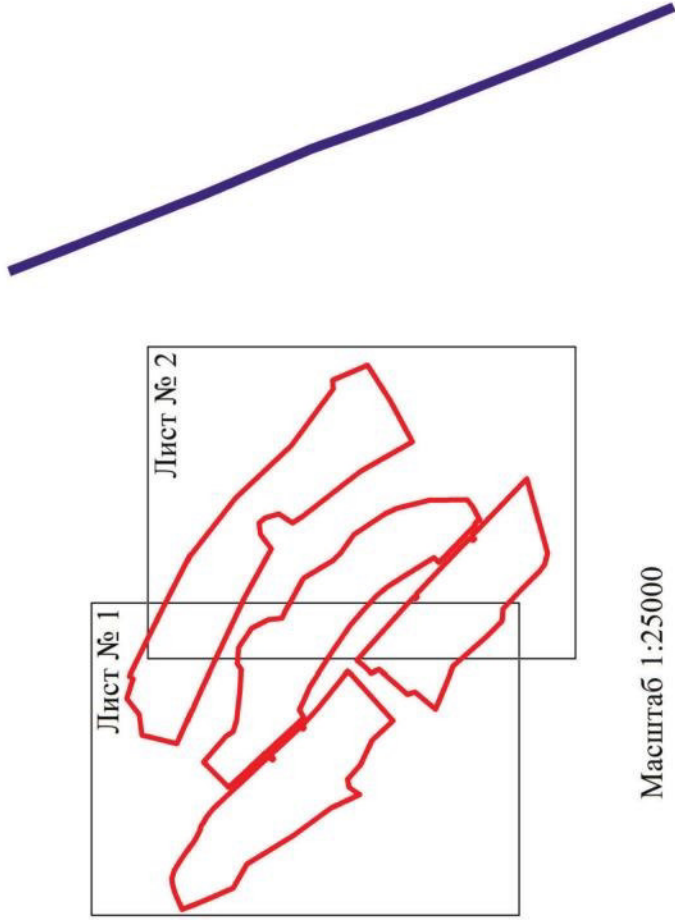
3. Сведения о характерных точках части (частей) границы объекта

Обозначение характерных точек части границы	Координаты, м		Метод определения координат характерной точки	Средняя квадратическая погрешность положения характерной точки (Mt), м	Описание обозначения точки на местности (при наличии)
	X	Y			
1	2	3	4	5	6
Часть №					
-	-	-	-	-	-

Раздел 4




План границ объекта

Схема расположения листов плана границ объекта



Масштаб 1:25000

Используемые условные знаки и обозначения:

-  границы территориальной зоны
-  границы муниципального образования
-  область и номер листа плана границ объекта

Заместитель руководителя БУВО «Нормативно-проектный центр»

Подпись _____ А. В. Ромашов Дата « 29 » января 2021 г.

Место для оттиска печати (при наличии) лица, составившего описание местоположения границ объекта



План границ объекта
Лист № 1

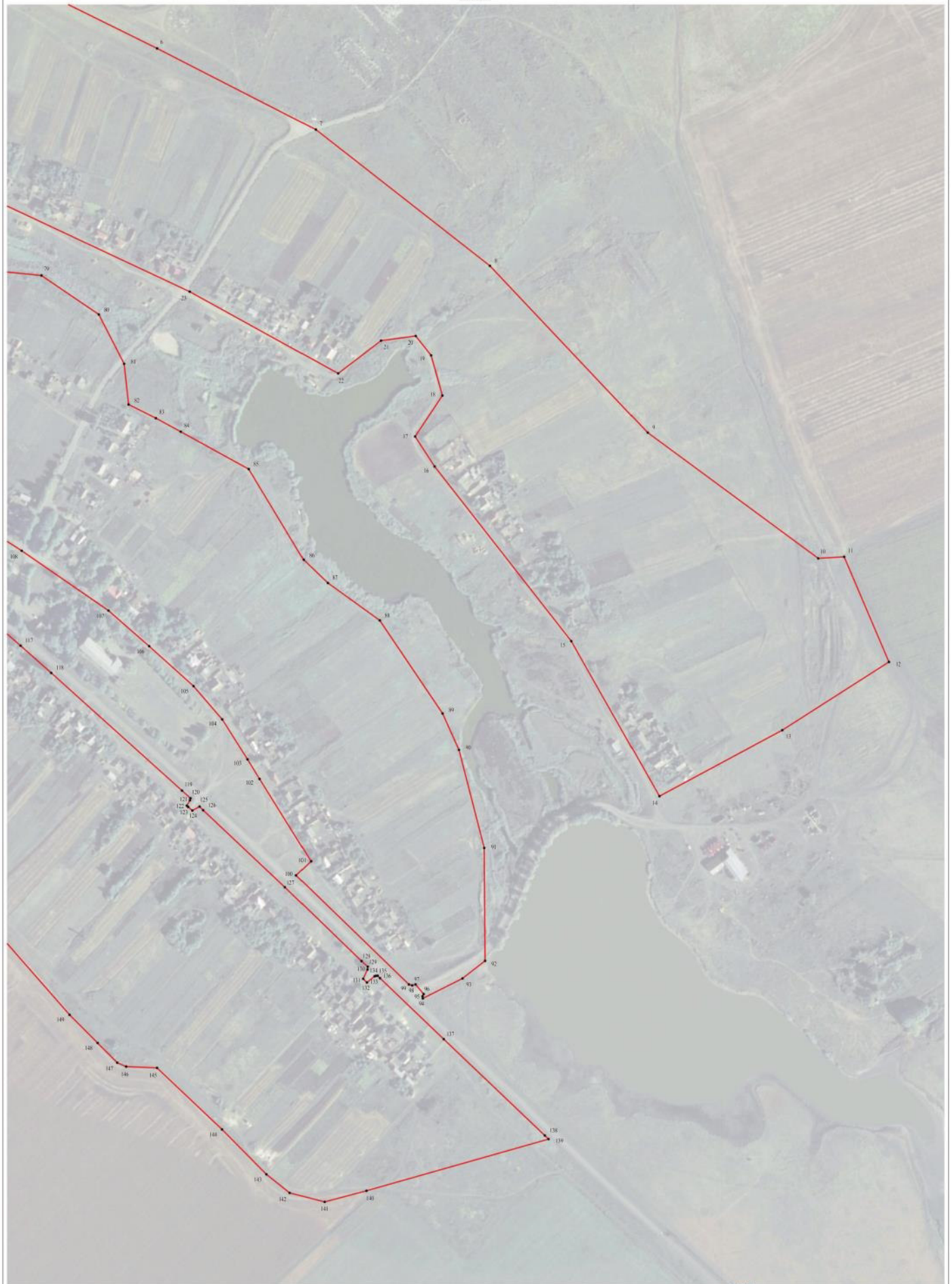


Используемые условные знаки и обозначения:

	границы территориальной зоны
	характерная точка границ территориальной зоны

Масштаб 1:2000

Заместитель руководителя БУОВО «Нормативно-проектный центр»
Подпись: А.В. Романов Дата « 29 » января 2021 г.
Место для отрыва печати (для вычерченной зоны, составившего описание местоположения границ объекта)



Используемые условные знаки и обозначения:

- границы территориальной зоны
- характерная точка границ территориальной зоны

Масштаб 1:2000

Зачетитель руководителю БУНО «Нормативно-проектный центр»
Подпись: *А.В. Романов* Дата « 29 » января 2021 г.
Место для отосаки листа (или выдержки) плана, составившего описание местоположения границ объекта



ОПИСАНИЕ МЕСТОПОЛОЖЕНИЯ ГРАНИЦ

Общественно-деловая зона села Каменка - ОД/З

(наименование объекта, местоположение границ которого описано
(далее - объект)

Раздел 1

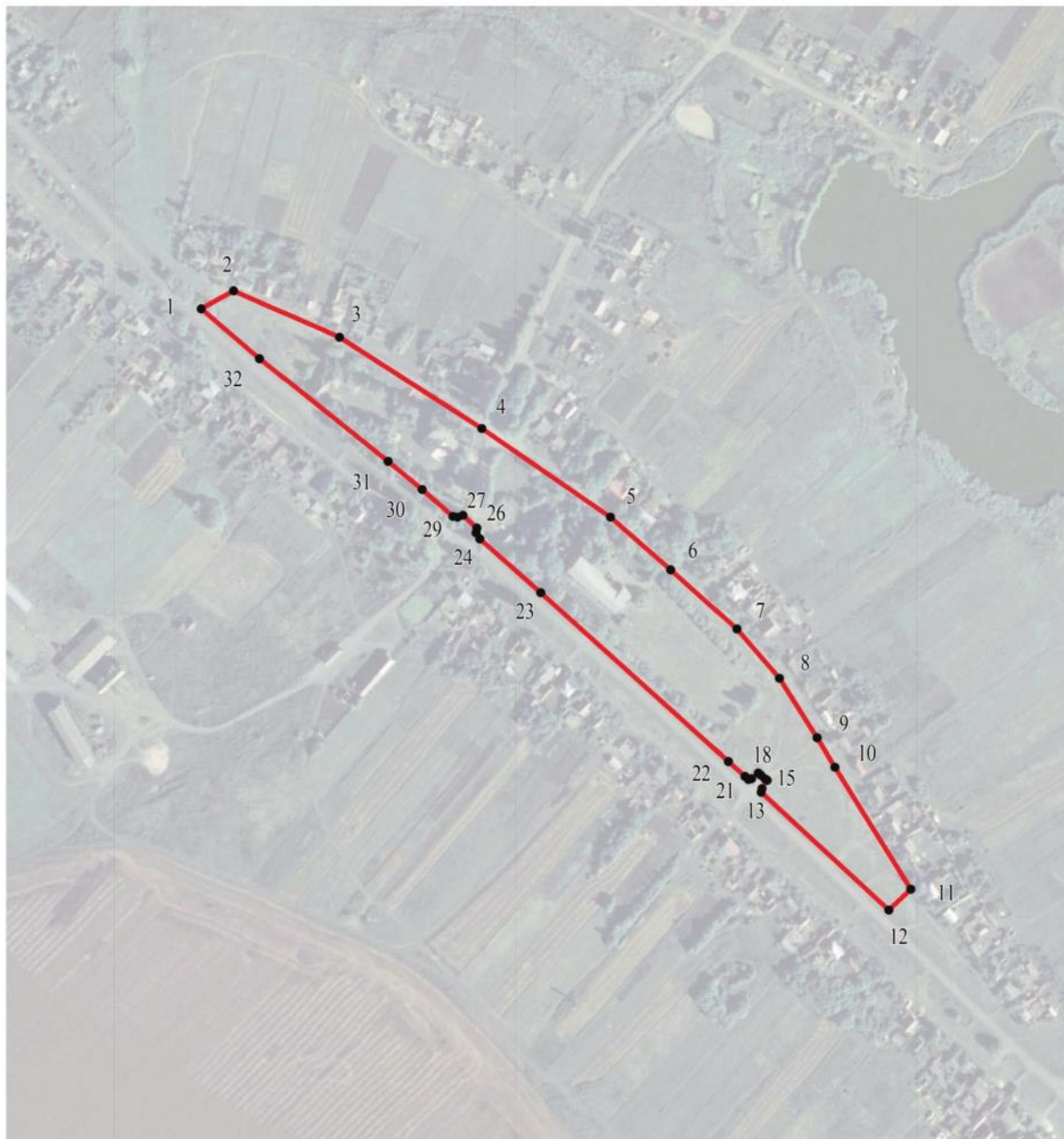
Сведения об объекте		
№ п/п	Характеристики объекта	Описание характеристик
1	2	3
1	Местоположение объекта	Воронежская область, Поворинский муниципальный район, Байчуровское сельское поселение, село Каменка
2	Площадь объекта \pm величина погрешности определения площади ($P \pm \text{Дельта } P$)	47047 \pm 3796 м ²
3	Иные характеристики объекта	-

Раздел 2

Сведения о местоположении границ объекта					
1. Система координат: МСК - 36, зона 2					
2. Сведения о характерных точках границ объекта					
Обозначение характерных точек границ	Координаты, м		Метод определения координат характерной точки	Средняя квадратическая погрешность положения характерной точки (Mt), м	Описание обозначения точки на местности (при наличии)
	X	Y			
1	2	3	4	5	6
1	475990.84	2338943.97	Аналитический	0.10	-
2	476005.52	2338970.12	Картометрический	5.00	-
3	475967.89	2339055.62	Картометрический	5.00	-
4	475893.79	2339171.06	Картометрический	5.00	-
5	475821.83	2339275.36	Картометрический	5.00	-
6	475778.96	2339324.26	Картометрический	5.00	-
7	475730.96	2339377.59	Картометрический	5.00	-
8	475690.96	2339412.21	Картометрический	5.00	-
9	475642.84	2339442.57	Картометрический	5.00	-
10	475619.30	2339457.04	Картометрический	5.00	-
11	475520.20	2339518.57	Картометрический	5.00	-
12	475503.31	2339500.84	Аналитический	0.10	-
13	475599.03	2339397.24	Аналитический	0.10	-
14	475601.83	2339398.01	Аналитический	0.10	-
15	475608.63	2339402.22	Аналитический	0.10	-
16	475609.90	2339400.29	Аналитический	0.10	-
17	475612.88	2339396.82	Аналитический	0.10	-
18	475614.50	2339395.09	Аналитический	0.10	-
19	475610.02	2339389.51	Аналитический	0.10	-
20	475609.25	2339387.05	Аналитический	0.10	-
21	475611.80	2339384.21	Аналитический	0.10	-
22	475623.96	2339370.69	Аналитический	0.10	-
23	475760.46	2339218.86	Аналитический	0.10	-
24	475804.23	2339169.46	Аналитический	0.10	-
25	475809.10	2339166.29	Аналитический	0.10	-
26	475813.01	2339167.06	Аналитический	0.10	-
27	475823.25	2339155.81	Аналитический	0.10	-
28	475821.91	2339151.38	Аналитический	0.10	-
29	475822.37	2339147.62	Аналитический	0.10	-
30	475844.26	2339122.81	Аналитический	0.10	-
31	475867.03	2339095.14	Аналитический	0.10	-
32	475950.51	2338991.14	Аналитический	0.10	-
1	475990.84	2338943.97	Аналитический	0.10	-

3. Сведения о характерных точках части (частей) границы объекта					
Обозначение характерных точек части границы	Координаты, м		Метод определения координат характерной точки	Средняя квадратическая погрешность положения характерной точки (Mt), м	Описание обозначения точки на местности (при наличии)
	X	Y			
1	2	3	4	5	6
Часть №					
-	-	-	-	-	-

План границ объекта




Масштаб 1:5000

Используемые условные знаки и обозначения:



границы территориальной зоны



характерная точка границ территориальной зоны

Заместитель руководителя БУВО «Нормативно-проектный центр»

Подпись  А.В. Ромашов Дата « 29 » января 2021 г.

Место для оттиска печати (при наличии) лица, составившего описание местоположения границ объекта



ОПИСАНИЕ МЕСТОПОЛОЖЕНИЯ ГРАНИЦ

Зона улиц, дорог, инженерной и транспортной инфраструктуры села Каменка - ИТ1/3

(наименование объекта, местоположение границ которого описано
(далее - объект)

Раздел 1

Сведения об объекте		
№ п/п	Характеристики объекта	Описание характеристик
1	2	3
1	Местоположение объекта	Воронежская область, Поворинский муниципальный район, Байчуровское сельское поселение, село Каменка
2	Площадь объекта \pm величина погрешности определения площади ($P \pm \Delta P$)	39771 \pm 3490 м ²
3	Иные характеристики объекта	-

Раздел 2

Сведения о местоположении границ объекта					
1. Система координат: МСК - 36, зона 2					
2. Сведения о характерных точках границ объекта					
Обозначение характерных точек границ	Координаты, м		Метод определения координат характерной точки	Средняя квадратическая погрешность положения характерной точки (Mt), м	Описание обозначения точки на местности (при наличии)
	X	Y			
1	2	3	4	5	6
1	476387.71	2338087.28	Аналитический	0.10	-
2	476384.73	2338097.68	Аналитический	0.10	-
3	476382.87	2338116.03	Аналитический	0.10	-
4	476387.18	2338136.20	Аналитический	0.10	-
5	476405.84	2338175.18	Аналитический	0.10	-
6	476437.03	2338245.33	Аналитический	0.10	-
7	476467.83	2338301.77	Аналитический	0.10	-
8	476479.34	2338338.03	Аналитический	0.10	-
9	476481.46	2338362.88	Аналитический	0.10	-
10	476470.82	2338397.96	Аналитический	0.10	-
11	476442.98	2338437.39	Аналитический	0.10	-
12	476393.01	2338510.19	Аналитический	0.10	-
13	476377.43	2338539.81	Аналитический	0.10	-
14	476369.76	2338555.06	Аналитический	0.10	-
15	476366.91	2338566.70	Аналитический	0.10	-
16	476357.10	2338591.54	Аналитический	0.10	-
17	476336.75	2338619.25	Аналитический	0.10	-
18	476322.63	2338633.68	Аналитический	0.10	-
19	476262.24	2338691.40	Картометрический	5.00	-
20	476214.44	2338735.05	Аналитический	0.10	-
21	476128.27	2338815.77	Аналитический	0.10	-
22	476127.98	2338816.06	Аналитический	0.10	-
23	476015.95	2338920.19	Аналитический	0.10	-
24	475990.84	2338943.97	Аналитический	0.10	-
25	475950.51	2338991.14	Аналитический	0.10	-
26	475867.03	2339095.14	Аналитический	0.10	-
27	475844.26	2339122.81	Аналитический	0.10	-
28	475822.37	2339147.62	Аналитический	0.10	-
29	475821.91	2339151.38	Аналитический	0.10	-
30	475823.25	2339155.81	Аналитический	0.10	-
31	475813.01	2339167.06	Аналитический	0.10	-
32	475809.10	2339166.29	Аналитический	0.10	-
33	475804.23	2339169.46	Аналитический	0.10	-
34	475760.46	2339218.86	Аналитический	0.10	-
35	475623.96	2339370.69	Аналитический	0.10	-
36	475611.80	2339384.21	Аналитический	0.10	-

1	2	3	4	5	6
37	475609.25	2339387.05	Аналитический	0.10	-
38	475610.02	2339389.51	Аналитический	0.10	-
39	475614.50	2339395.09	Аналитический	0.10	-
40	475612.88	2339396.82	Аналитический	0.10	-
41	475609.90	2339400.29	Аналитический	0.10	-
42	475608.63	2339402.22	Аналитический	0.10	-
43	475601.83	2339398.01	Аналитический	0.10	-
44	475599.03	2339397.24	Аналитический	0.10	-
45	475503.31	2339500.84	Аналитический	0.10	-
46	475372.10	2339636.12	Аналитический	0.10	-
47	475370.99	2339640.01	Аналитический	0.10	-
48	475372.16	2339644.07	Аналитический	0.10	-
49	475360.53	2339653.81	Аналитический	0.10	-
50	475357.83	2339652.45	Аналитический	0.10	-
51	475355.33	2339652.78	Аналитический	0.10	-
52	475353.00	2339655.22	Аналитический	0.10	-
53	475351.48	2339652.60	Аналитический	0.10	-
54	475190.86	2339822.01	Аналитический	0.10	-
55	475186.09	2339804.04	Аналитический	0.10	-
56	475190.34	2339799.53	Аналитический	0.10	-
57	475306.30	2339677.90	Аналитический	0.10	-
58	475379.73	2339601.31	Аналитический	0.10	-
59	475382.58	2339598.53	Аналитический	0.10	-
60	475382.44	2339596.57	Аналитический	0.10	-
61	475381.98	2339594.79	Аналитический	0.10	-
62	475374.40	2339585.53	Аналитический	0.10	-
63	475378.96	2339581.04	Аналитический	0.10	-
64	475390.04	2339586.26	Аналитический	0.10	-
65	475393.45	2339586.57	Аналитический	0.10	-
66	475400.19	2339579.09	Аналитический	0.10	-
67	475489.10	2339487.43	Аналитический	0.10	-
68	475581.71	2339389.22	Аналитический	0.10	-
69	475586.09	2339384.87	Аналитический	0.10	-
70	475581.24	2339376.27	Аналитический	0.10	-
71	475585.56	2339371.27	Аналитический	0.10	-
72	475587.11	2339369.55	Аналитический	0.10	-
73	475593.67	2339373.35	Аналитический	0.10	-
74	475596.06	2339374.00	Аналитический	0.10	-
75	475605.28	2339363.84	Аналитический	0.10	-
76	475746.91	2339206.55	Аналитический	0.10	-
77	475779.61	2339169.66	Аналитический	0.10	-
78	475798.07	2339148.41	Аналитический	0.10	-
79	475793.06	2339142.93	Аналитический	0.10	-
80	475810.81	2339123.20	Аналитический	0.10	-
81	475816.46	2339127.25	Аналитический	0.10	-
82	475832.18	2339109.15	Аналитический	0.10	-
83	475853.80	2339082.93	Аналитический	0.10	-
84	475937.23	2338978.99	Аналитический	0.10	-

1	2	3	4	5	6
85	475979.48	2338932.83	Аналитический	0.10	-
86	475994.35	2338917.37	Аналитический	0.10	-
87	475993.96	2338915.41	Аналитический	0.10	-
88	475989.41	2338906.35	Аналитический	0.10	-
89	475993.17	2338901.54	Аналитический	0.10	-
90	476003.69	2338906.85	Аналитический	0.10	-
91	476004.24	2338907.12	Аналитический	0.10	-
92	476055.95	2338858.13	Аналитический	0.10	-
93	476107.40	2338810.38	Аналитический	0.10	-
94	476108.49	2338809.35	Аналитический	0.10	-
95	476108.38	2338808.65	Аналитический	0.10	-
96	476098.97	2338793.56	Аналитический	0.10	-
97	476103.08	2338789.98	Аналитический	0.10	-
98	476117.24	2338800.08	Аналитический	0.10	-
99	476118.67	2338800.48	Аналитический	0.10	-
100	476144.09	2338775.99	Аналитический	0.10	-
101	476187.41	2338735.49	Аналитический	0.10	-
102	476309.91	2338620.95	Аналитический	0.10	-
103	476323.79	2338606.59	Аналитический	0.10	-
104	476342.14	2338581.86	Аналитический	0.10	-
105	476353.60	2338562.54	Аналитический	0.10	-
106	476360.04	2338552.23	Аналитический	0.10	-
107	476365.96	2338534.13	Аналитический	0.10	-
108	476381.52	2338503.02	Аналитический	0.10	-
109	476431.26	2338429.48	Аналитический	0.10	-
110	476456.15	2338390.26	Аналитический	0.10	-
111	476464.45	2338362.01	Аналитический	0.10	-
112	476462.06	2338341.03	Аналитический	0.10	-
113	476452.10	2338308.41	Аналитический	0.10	-
114	476427.69	2338249.83	Аналитический	0.10	-
115	476388.97	2338184.19	Аналитический	0.10	-
116	476370.20	2338142.20	Аналитический	0.10	-
117	476364.99	2338116.36	Аналитический	0.10	-
118	476367.81	2338092.66	Аналитический	0.10	-
119	476367.98	2338092.07	Аналитический	0.10	-
1	476387.71	2338087.28	Аналитический	0.10	-

3. Сведения о характерных точках части (частей) границы объекта

Обозначение характерных точек части границы	Координаты, м		Метод определения координат характерной точки	Средняя квадратическая погрешность положения характерной точки (Mt), м	Описание обозначения точки на местности (при наличии)
	X	Y			
1	2	3	4	5	6
Часть №					
-	-	-	-	-	-



Используемые условные знаки и обозначения:

— границы территориальной зоны

• характеристическая точка границ территориальной зоны

Заместитель руководителя БУВО «Нормативно-проектный центр»
 Подпись: *А.В. Романов* Дата « 29 » января 2021 г.
 Место для описания деталей (подпись) лица, составившего описание местоположения границ объекта

Масштаб 1:5000

ОПИСАНИЕ МЕСТОПОЛОЖЕНИЯ ГРАНИЦ

Зона сельскохозяйственного использования в границах населенного пункта
села Каменка - СХ1/3

(наименование объекта, местоположение границ которого описано
(далее - объект)

Раздел 1

Сведения об объекте		
№ п/п	Характеристики объекта	Описание характеристик
1	2	3
1	Местоположение объекта	Воронежская область, Поворинский муниципальный район, Байчуровское сельское поселение, село Каменка
2	Площадь объекта \pm величина погрешности определения площади ($P \pm \text{Дельта } P$)	660481 \pm 14222 м ²
3	Иные характеристики объекта	-

Раздел 2

Сведения о местоположении границ объекта					
1. Система координат: МСК - 36, зона 2					
2. Сведения о характерных точках границ объекта					
Обозначение характерных точек границ	Координаты, м		Метод определения координат характерной точки	Средняя квадратическая погрешность положения характерной точки (Mt), м	Описание обозначения точки на местности (при наличии)
	X	Y			
1	2	3	4	5	6
1	476858.61	2338159.40	Картометрический	5.00	-
2	476813.73	2338351.28	Картометрический	5.00	-
3	476793.09	2338458.62	Картометрический	5.00	-
4	476674.65	2338335.66	Картометрический	5.00	-
5	476595.50	2338416.22	Картометрический	5.00	-
6	476567.80	2338506.10	Картометрический	5.00	-
7	476568.65	2338522.22	Картометрический	5.00	-
8	476545.19	2338541.44	Картометрический	5.00	-
9	476528.63	2338572.20	Картометрический	5.00	-
10	476538.41	2338606.17	Картометрический	5.00	-
11	476527.66	2338619.17	Картометрический	5.00	-
12	476523.99	2338657.05	Картометрический	5.00	-
13	476537.43	2338687.39	Картометрический	5.00	-
14	476567.32	2338729.30	Картометрический	5.00	-
15	476632.53	2338780.86	Картометрический	5.00	-
16	476706.04	2338815.66	Картометрический	5.00	-
17	476691.49	2338914.51	Картометрический	5.00	-
18	476656.98	2339011.92	Картометрический	5.00	-
19	476617.61	2339091.50	Картометрический	5.00	-
20	476603.55	2339082.91	Картометрический	5.00	-
21	476626.88	2339012.35	Картометрический	5.00	-
22	476581.66	2338954.12	Картометрический	5.00	-
23	476572.61	2338879.79	Картометрический	5.00	-
24	476446.25	2338848.41	Картометрический	5.00	-
25	476358.35	2339047.13	Картометрический	5.00	-
26	476205.43	2339373.04	Картометрический	5.00	-
27	476107.06	2339551.12	Картометрический	5.00	-
28	476146.50	2339602.58	Картометрический	5.00	-
29	476152.11	2339644.25	Картометрический	5.00	-
30	476128.82	2339662.78	Картометрический	5.00	-
31	476080.48	2339676.34	Картометрический	5.00	-
32	476031.30	2339643.56	Картометрический	5.00	-
33	475995.12	2339667.01	Картометрический	5.00	-
34	475785.10	2339831.24	Картометрический	5.00	-
35	475598.58	2339936.81	Картометрический	5.00	-
36	475677.96	2340084.52	Картометрический	5.00	-

1	2	3	4	5	6
37	475759.98	2340212.74	Картометрический	5.00	-
38	475609.10	2340380.78	Картометрический	5.00	-
39	475540.07	2340445.24	Картометрический	5.00	-
40	475422.76	2340511.71	Картометрический	5.00	-
41	475264.14	2340175.29	Картометрический	5.00	-
42	475361.71	2340072.76	Картометрический	5.00	-
43	475377.79	2340017.78	Картометрический	5.00	-
44	475423.82	2340091.96	Картометрический	5.00	-
45	475506.15	2340195.95	Картометрический	5.00	-
46	475536.40	2340145.19	Картометрический	5.00	-
47	475558.02	2340084.73	Картометрический	5.00	-
48	475558.86	2339925.22	Картометрический	5.00	-
49	475579.92	2339922.11	Картометрический	5.00	-
50	475596.80	2339887.80	Картометрический	5.00	-
51	475594.46	2339850.30	Картометрический	5.00	-
52	475572.12	2339815.46	Картометрический	5.00	-
53	475552.49	2339795.34	Картометрический	5.00	-
54	475505.74	2339774.56	Картометрический	5.00	-
55	475400.55	2339727.62	Картометрический	5.00	-
56	475536.34	2339726.64	Картометрический	5.00	-
57	475654.24	2339696.33	Картометрический	5.00	-
58	475698.02	2339676.60	Картометрический	5.00	-
59	475810.01	2339600.94	Картометрический	5.00	-
60	475854.97	2339538.78	Картометрический	5.00	-
61	475882.93	2339509.72	Картометрический	5.00	-
62	475992.04	2339443.97	Картометрический	5.00	-
63	476036.96	2339362.29	Картометрический	5.00	-
64	476053.30	2339332.34	Картометрический	5.00	-
65	476069.74	2339299.55	Картометрический	5.00	-
66	476118.64	2339294.22	Картометрический	5.00	-
67	476178.00	2339263.73	Картометрический	5.00	-
68	476224.83	2339194.85	Картометрический	5.00	-
69	476230.81	2339136.31	Картометрический	5.00	-
70	476216.66	2339114.53	Картометрический	5.00	-
71	476220.74	2339041.01	Картометрический	5.00	-
72	476232.28	2338933.49	Картометрический	5.00	-
73	476246.41	2338891.09	Картометрический	5.00	-
74	476270.44	2338876.96	Картометрический	5.00	-
75	476352.41	2338782.27	Картометрический	5.00	-
76	476262.24	2338691.40	Картометрический	5.00	-
77	476322.63	2338633.68	Аналитический	0.10	-
78	476336.75	2338619.25	Аналитический	0.10	-
79	476357.10	2338591.54	Аналитический	0.10	-
80	476366.91	2338566.70	Аналитический	0.10	-
81	476369.76	2338555.06	Аналитический	0.10	-
82	476377.43	2338539.81	Аналитический	0.10	-
83	476393.01	2338510.19	Аналитический	0.10	-
84	476442.98	2338437.39	Аналитический	0.10	-

1	2	3	4	5	6
85	476470.82	2338397.96	Аналитический	0.10	-
86	476481.46	2338362.88	Аналитический	0.10	-
87	476479.34	2338338.03	Аналитический	0.10	-
88	476467.83	2338301.77	Аналитический	0.10	-
89	476437.03	2338245.33	Аналитический	0.10	-
90	476405.84	2338175.18	Аналитический	0.10	-
91	476387.18	2338136.20	Аналитический	0.10	-
92	476382.87	2338116.03	Аналитический	0.10	-
93	476384.73	2338097.68	Аналитический	0.10	-
94	476387.71	2338087.28	Аналитический	0.10	-
95	476628.25	2337996.79	Картометрический	5.00	-
96	476758.15	2338049.31	Картометрический	5.00	-
1	476858.61	2338159.40	Картометрический	5.00	-
97	476607.86	2338801.26	Картометрический	5.00	-
98	476615.96	2338839.81	Картометрический	5.00	-
99	476613.81	2338851.84	Картометрический	5.00	-
100	476568.24	2338846.12	Аналитический	0.10	-
101	476561.40	2338833.85	Аналитический	0.10	-
102	476520.38	2338827.95	Аналитический	0.10	-
103	476502.29	2338830.67	Аналитический	0.10	-
104	476496.40	2338834.89	Картометрический	5.00	-
105	476457.41	2338824.58	Картометрический	5.00	-
106	476454.07	2338815.69	Аналитический	0.10	-
107	476458.64	2338786.77	Аналитический	0.10	-
108	476482.75	2338744.76	Аналитический	0.10	-
109	476533.67	2338770.13	Аналитический	0.10	-
110	476539.35	2338793.34	Аналитический	0.10	-
111	476546.76	2338820.91	Аналитический	0.10	-
112	476555.95	2338822.29	Аналитический	0.10	-
113	476556.88	2338816.05	Аналитический	0.10	-
114	476556.20	2338779.23	Аналитический	0.10	-
115	476571.33	2338770.97	Аналитический	0.10	-
116	476588.07	2338776.76	Картометрический	5.00	-
97	476607.86	2338801.26	Картометрический	5.00	-
117	476367.98	2338092.07	Аналитический	0.10	-
118	476367.81	2338092.66	Аналитический	0.10	-
119	476364.99	2338116.36	Аналитический	0.10	-
120	476370.20	2338142.20	Аналитический	0.10	-
121	476388.97	2338184.19	Аналитический	0.10	-
122	476427.69	2338249.83	Аналитический	0.10	-
123	476339.69	2338285.62	Картометрический	5.00	-
124	476244.71	2338327.46	Картометрический	5.00	-
125	476194.97	2338413.96	Картометрический	5.00	-
126	476028.66	2338516.71	Картометрический	5.00	-
127	476053.38	2338455.50	Картометрический	5.00	-
128	476065.17	2338330.20	Картометрический	5.00	-

1	2	3	4	5	6
129	476343.50	2338097.24	Картометрический	5.00	-
117	476367.98	2338092.07	Аналитический	0.10	-
3. Сведения о характерных точках части (частей) границы объекта					
Обозначение характерных точек части границы	Координаты, м		Метод определения координат характерной точки	Средняя квадратическая погрешность положения характерной точки (Mt), м	Описание обозначения точки на местности (при наличии)
	X	Y			
1	2	3	4	5	6
Часть №					
-	-	-	-	-	-

План границ объекта



Используемые условные знаки и обозначения:

- границы территориальной зоны
- границы муниципального образования
- характеристическая точка границ территориальной зоны

Заместитель руководителя БУВРО «Нормативно-проектный центр»
 Полянский А.В. Ромашов Дата « 29 » января 2021 г.
 Место для оттиска печати (при наличии) лица, составившего описание местоположения границ объекта



ОПИСАНИЕ МЕСТОПОЛОЖЕНИЯ ГРАНИЦ

Зона сельскохозяйственного производства села Каменка - СХ2/3

(наименование объекта, местоположение границ которого описано
(далее - объект)

Раздел 1

Сведения об объекте		
№ п/п	Характеристики объекта	Описание характеристик
1	2	3
1	Местоположение объекта	Воронежская область, Поворинский муниципальный район, Байчуровское сельское поселение, село Каменка
2	Площадь объекта \pm величина погрешности определения площади ($P \pm \text{Дельта } P$)	513320 \pm 12538 м ²
3	Иные характеристики объекта	-

Раздел 2

Сведения о местоположении границ объекта					
1. Система координат: МСК - 36, зона 2					
2. Сведения о характерных точках границ объекта					
Обозначение характерных точек границ	Координаты, м		Метод определения координат характерной точки	Средняя квадратическая погрешность положения характерной точки (Mt), м	Описание обозначения точки на местности (при наличии)
	X	Y			
1	2	3	4	5	6
1	476793.09	2338458.62	Картометрический	5.00	-
2	476768.86	2338600.40	Картометрический	5.00	-
3	476706.04	2338815.66	Картометрический	5.00	-
4	476632.53	2338780.86	Картометрический	5.00	-
5	476567.32	2338729.30	Картометрический	5.00	-
6	476537.43	2338687.39	Картометрический	5.00	-
7	476523.99	2338657.05	Картометрический	5.00	-
8	476527.66	2338619.17	Картометрический	5.00	-
9	476538.41	2338606.17	Картометрический	5.00	-
10	476528.63	2338572.20	Картометрический	5.00	-
11	476545.19	2338541.44	Картометрический	5.00	-
12	476568.65	2338522.22	Картометрический	5.00	-
13	476567.80	2338506.10	Картометрический	5.00	-
14	476595.50	2338416.22	Картометрический	5.00	-
15	476674.65	2338335.66	Картометрический	5.00	-
1	476793.09	2338458.62	Картометрический	5.00	-
16	476863.25	2339689.74	Картометрический	5.00	-
17	476824.56	2339853.76	Картометрический	5.00	-
18	476705.42	2339903.26	Картометрический	5.00	-
19	476552.23	2339965.16	Картометрический	5.00	-
20	476484.15	2340034.80	Картометрический	5.00	-
21	476442.37	2340020.86	Картометрический	5.00	-
22	476425.35	2339963.62	Картометрический	5.00	-
23	475886.49	2340158.90	Картометрический	5.00	-
24	475884.60	2340127.76	Картометрический	5.00	-
25	476035.82	2339922.83	Картометрический	5.00	-
26	476236.52	2339733.44	Картометрический	5.00	-
27	476400.46	2339524.27	Картометрический	5.00	-
28	476498.07	2339333.84	Картометрический	5.00	-
29	476569.14	2339360.48	Картометрический	5.00	-
30	476624.95	2339418.94	Картометрический	5.00	-
31	476682.21	2339479.30	Картометрический	5.00	-
32	476799.81	2339603.08	Картометрический	5.00	-
16	476863.25	2339689.74	Картометрический	5.00	-

1	2	3	4	5	6
33	475827.22	2338691.38	Картометрический	5.00	-
34	475832.30	2338719.90	Картометрический	5.00	-
35	475785.66	2338772.38	Картометрический	5.00	-
36	475743.94	2338861.64	Картометрический	5.00	-
37	475668.07	2338931.99	Картометрический	5.00	-
38	475813.79	2339092.82	Картометрический	5.00	-
39	475832.18	2339109.15	Аналитический	0.10	-
40	475816.46	2339127.25	Аналитический	0.10	-
41	475810.81	2339123.20	Аналитический	0.10	-
42	475793.06	2339142.93	Аналитический	0.10	-
43	475772.56	2339126.41	Картометрический	5.00	-
44	475747.99	2339102.88	Картометрический	5.00	-
45	475718.56	2339115.29	Картометрический	5.00	-
46	475660.46	2339065.70	Картометрический	5.00	-
47	475616.63	2339026.77	Картометрический	5.00	-
48	475588.57	2339035.17	Картометрический	5.00	-
49	475514.76	2338972.90	Картометрический	5.00	-
50	475545.60	2338895.86	Картометрический	5.00	-
51	475557.02	2338836.62	Картометрический	5.00	-
52	475624.77	2338809.16	Картометрический	5.00	-
53	475761.53	2338676.22	Картометрический	5.00	-
54	475789.06	2338664.40	Картометрический	5.00	-
33	475827.22	2338691.38	Картометрический	5.00	-
55	475558.86	2339925.22	Картометрический	5.00	-
56	475558.02	2340084.73	Картометрический	5.00	-
57	475536.40	2340145.19	Картометрический	5.00	-
58	475506.15	2340195.95	Картометрический	5.00	-
59	475423.82	2340091.96	Картометрический	5.00	-
60	475377.79	2340017.78	Картометрический	5.00	-
61	475427.30	2339969.80	Картометрический	5.00	-
62	475475.27	2339932.66	Картометрический	5.00	-
63	475518.60	2339931.12	Картометрический	5.00	-
55	475558.86	2339925.22	Картометрический	5.00	-
3. Сведения о характерных точках части (частей) границы объекта					
Обозначение характерных точек части границы	Координаты, м		Метод определения координат характерной точки	Средняя квадратическая погрешность положения характерной точки (Mt), м	Описание обозначения точки на местности (при наличии)
	X	Y			
1	2	3	4	5	6
Часть №					
-	-	-	-	-	-




Раздел 4

План границ объекта



Масштаб 1:10000

Используемые условные знаки и обозначения:

	границы территориальной зоны
	границы муниципального образования
	характерная точка границ территориальной зоны

Заместитель руководителя БУВО «Нормативно-проектный центр»

Подпись  А.В. Ромашов Дата « 29 » января 2021 г.

Место для оттиска печати (при наличии) лица, составившего описание местоположения границ объекта



ОПИСАНИЕ МЕСТОПОЛОЖЕНИЯ ГРАНИЦ

Зона ритуальных объектов села Каменка - СН1/3

 (наименование объекта, местоположение границ которого описано
 (далее - объект)

Раздел 1

Сведения об объекте		
№ п/п	Характеристики объекта	Описание характеристик
1	2	3
1	Местоположение объекта	Воронежская область, Поворинский муниципальный район, Байчуровское сельское поселение, село Каменка
2	Площадь объекта \pm величина погрешности определения площади ($P \pm \Delta P$)	9507 \pm 1706 м ²
3	Иные характеристики объекта	-

Раздел 2

Сведения о местоположении границ объекта					
1. Система координат: МСК - 36, зона 2					
2. Сведения о характерных точках границ объекта					
Обозначение характерных точек границ	Координаты, м		Метод определения координат характерной точки	Средняя квадратическая погрешность положения характерной точки (Mt), м	Описание обозначения точки на местности (при наличии)
	X	Y			
1	2	3	4	5	6
1	476607.86	2338801.26	Картометрический	5.00	-
2	476615.96	2338839.81	Картометрический	5.00	-
3	476613.81	2338851.84	Картометрический	5.00	-
4	476568.24	2338846.12	Аналитический	0.10	-
5	476561.40	2338833.85	Аналитический	0.10	-
6	476520.38	2338827.95	Аналитический	0.10	-
7	476502.29	2338830.67	Аналитический	0.10	-
8	476496.40	2338834.89	Картометрический	5.00	-
9	476457.41	2338824.58	Картометрический	5.00	-
10	476454.07	2338815.69	Аналитический	0.10	-
11	476458.64	2338786.77	Аналитический	0.10	-
12	476482.75	2338744.76	Аналитический	0.10	-
13	476533.67	2338770.13	Аналитический	0.10	-
14	476539.35	2338793.34	Аналитический	0.10	-
15	476546.76	2338820.91	Аналитический	0.10	-
16	476555.95	2338822.29	Аналитический	0.10	-
17	476556.88	2338816.05	Аналитический	0.10	-
18	476556.20	2338779.23	Аналитический	0.10	-
19	476571.33	2338770.97	Аналитический	0.10	-
20	476588.07	2338776.76	Картометрический	5.00	-
1	476607.86	2338801.26	Картометрический	5.00	-
3. Сведения о характерных точках части (частей) границы объекта					
Обозначение характерных точек части границы	Координаты, м		Метод определения координат характерной точки	Средняя квадратическая погрешность положения характерной точки (Mt), м	Описание обозначения точки на местности (при наличии)
	X	Y			
1	2	3	4	5	6
Часть №					
-	-	-	-	-	-

План границ объекта




Масштаб 1:2000

Используемые условные знаки и обозначения:



границы территориальной зоны



характерная точка границ территориальной зоны

Заместитель руководителя БУВО «Нормативно-проектный центр»

Подпись  А.В. Ромашов Дата « 29 » января 2021 г.

Место для оттиска печати (при наличии) лица, составившего описание местоположения границ объекта



Приложение № 4
к правилам землепользования и застройки
Байчуровского сельского поселения
Поворинского муниципального района
Воронежской области

СВЕДЕНИЯ О ГРАНИЦАХ ТЕРРИТОРИАЛЬНЫХ ЗОН,
СОДЕРЖАЩИЕ ГРАФИЧЕСКОЕ ОПИСАНИЕ МЕСТОПОЛОЖЕНИЯ
ГРАНИЦ ТЕРРИТОРИАЛЬНЫХ ЗОН, ПЕРЕЧЕНЬ КООРДИНАТ
ХАРАКТЕРНЫХ ТОЧЕК ГРАНИЦ ТЕРРИТОРИАЛЬНЫХ ЗОН,
РАСПОЛОЖЕННЫХ ЗА ГРАНИЦАМИ НАСЕЛЕННЫХ ПУНКТОВ НА
ТЕРРИТОРИИ БАЙЧУРОВСКОГО СЕЛЬСКОГО ПОСЕЛЕНИЯ

ОПИСАНИЕ МЕСТОПОЛОЖЕНИЯ ГРАНИЦ

Зона улиц, дорог, инженерной и транспортной инфраструктуры
за границами населенных пунктов - ИТ1

(наименование объекта, местоположение границ которого описано
(далее - объект)

Раздел 1

Сведения об объекте		
№ п/п	Характеристики объекта	Описание характеристик
1	2	3
1	Местоположение объекта	Воронежская область, Поворинский муниципальный район, Байчуровское сельское поселение
2	Площадь объекта \pm величина погрешности определения площади ($P \pm \text{Дельта } P$)	737481 \pm 15028 м ²
3	Иные характеристики объекта	-

Раздел 2

Сведения о местоположении границ объекта					
1. Система координат: МСК - 36, зона 2					
2. Сведения о характерных точках границ объекта					
Обозначение характерных точек границ	Координаты, м		Метод определения координат характерной точки	Средняя квадратическая погрешность положения характерной точки (Mt), м	Описание обозначения точки на местности (при наличии)
	X	Y			
1	2	3	4	5	6
1	484310.31	2338062.31	Аналитический	0.10	-
2	484285.39	2338077.67	Аналитический	0.10	-
3	484277.35	2338083.01	Аналитический	0.10	-
4	484044.72	2337892.23	Аналитический	0.10	-
5	483851.95	2337735.45	Аналитический	0.10	-
6	483852.28	2337729.07	Аналитический	0.10	-
7	483817.09	2337700.05	Аналитический	0.10	-
8	483811.74	2337702.97	Аналитический	0.10	-
9	483427.93	2337387.78	Аналитический	0.10	-
10	483157.51	2337166.07	Аналитический	0.10	-
11	482657.73	2336757.36	Аналитический	0.10	-
12	482168.12	2336355.48	Аналитический	0.10	-
13	482057.06	2336265.34	Аналитический	0.10	-
14	481933.20	2336162.76	Аналитический	0.10	-
15	481601.54	2335889.78	Аналитический	0.10	-
16	481400.82	2335724.78	Аналитический	0.10	-
17	481058.55	2335444.89	Аналитический	0.10	-
18	480946.62	2335353.32	Аналитический	0.10	-
19	480853.89	2335274.90	Аналитический	0.10	-
20	480762.45	2335188.55	Аналитический	0.10	-
21	480717.64	2335142.58	Аналитический	0.10	-
22	480669.10	2335088.85	Аналитический	0.10	-
23	480573.45	2334968.82	Аналитический	0.10	-
24	480528.05	2334906.57	Аналитический	0.10	-
25	480473.82	2334826.40	Аналитический	0.10	-
26	480426.49	2334749.40	Аналитический	0.10	-
27	480399.68	2334700.34	Аналитический	0.10	-
28	480359.79	2334617.99	Аналитический	0.10	-
29	480300.96	2334476.91	Аналитический	0.10	-
30	480269.58	2334390.87	Аналитический	0.10	-
31	480239.30	2334291.51	Аналитический	0.10	-
32	480215.50	2334195.99	Аналитический	0.10	-
33	480196.06	2334099.34	Аналитический	0.10	-
34	480184.43	2334022.63	Аналитический	0.10	-
35	480177.30	2333951.13	Аналитический	0.10	-
36	480111.69	2333240.04	Аналитический	0.10	-

1	2	3	4	5	6
37	480091.16	2333019.98	Аналитический	0.10	-
38	480084.72	2333013.66	Аналитический	0.10	-
39	480084.11	2333009.13	Аналитический	0.10	-
40	479883.93	2333051.81	Аналитический	0.50	-
41	479707.20	2333086.73	Аналитический	0.50	-
42	479516.55	2333124.39	Аналитический	0.50	-
43	479460.43	2333135.39	Аналитический	0.50	-
44	479339.95	2333158.99	Аналитический	0.50	-
45	479217.25	2333183.04	Аналитический	0.50	-
46	479173.10	2333192.87	Аналитический	0.50	-
47	479140.33	2333203.23	Аналитический	0.50	-
48	478990.37	2333258.22	Аналитический	0.50	-
49	478836.03	2333313.30	Аналитический	0.50	-
50	478769.56	2333334.97	Аналитический	0.10	-
51	478760.58	2333322.22	Аналитический	0.10	-
52	478601.40	2333375.21	Аналитический	0.10	-
53	478601.33	2333373.57	Аналитический	0.10	-
54	478605.58	2333372.09	Аналитический	0.50	-
55	478641.16	2333359.79	Аналитический	0.50	-
56	478675.09	2333348.07	Аналитический	0.50	-
57	478718.07	2333333.18	Аналитический	0.50	-
58	478828.75	2333293.67	Аналитический	0.50	-
59	478972.25	2333242.47	Аналитический	0.50	-
60	478975.68	2333241.27	Аналитический	0.50	-
61	478978.19	2333237.64	Аналитический	0.50	-
62	478978.74	2333235.27	Аналитический	0.50	-
63	478978.35	2333231.35	Аналитический	0.50	-
64	478989.45	2333227.37	Аналитический	0.50	-
65	478991.53	2333230.39	Аналитический	0.50	-
66	478993.09	2333232.33	Аналитический	0.50	-
67	478996.04	2333233.38	Аналитический	0.50	-
68	479000.25	2333232.38	Аналитический	0.50	-
69	479133.78	2333184.06	Аналитический	0.50	-
70	479168.59	2333173.35	Аналитический	0.50	-
71	479213.47	2333163.23	Аналитический	0.50	-
72	479420.73	2333122.76	Аналитический	0.50	-
73	479879.75	2333032.13	Аналитический	0.50	-
74	480053.29	2333000.44	Аналитический	0.50	-
75	480081.92	2332991.90	Аналитический	0.10	-
76	480087.76	2332982.96	Аналитический	0.10	-
77	479998.75	2332038.32	Аналитический	0.10	-
78	479957.78	2331590.10	Аналитический	0.10	-
79	479918.68	2331199.90	Аналитический	0.10	-
80	479891.85	2330904.09	Аналитический	0.10	-
81	479846.94	2330434.34	Аналитический	0.10	-
82	479787.54	2329793.88	Аналитический	0.10	-
83	479766.78	2329573.50	Аналитический	0.10	-
84	479755.05	2329454.86	Аналитический	0.10	-

1	2	3	4	5	6
85	479746.79	2329356.49	Аналитический	0.10	-
86	479755.06	2329358.87	Аналитический	0.10	-
87	479769.76	2329362.94	Аналитический	0.10	-
88	479784.58	2329367.21	Аналитический	0.10	-
89	479792.24	2329369.45	Аналитический	0.10	-
90	479812.56	2329569.00	Аналитический	0.10	-
91	479868.56	2330169.36	Аналитический	0.10	-
92	479937.66	2330899.92	Аналитический	0.10	-
93	479987.18	2331418.51	Аналитический	0.10	-
94	480020.76	2331773.37	Аналитический	0.10	-
95	480060.27	2332200.66	Аналитический	0.10	-
96	480104.75	2332670.69	Картометрический	5.00	-
97	480211.65	2332759.42	Аналитический	0.30	-
98	480220.73	2332858.76	Аналитический	0.30	-
99	480132.87	2332965.42	Картометрический	5.00	-
100	480135.66	2333001.05	Аналитический	0.10	-
101	480130.83	2333001.86	Аналитический	0.10	-
102	480186.40	2333598.17	Аналитический	0.10	-
103	480194.77	2333697.36	Аналитический	0.10	-
104	480228.23	2334030.77	Аналитический	0.10	-
105	480261.69	2334212.42	Аналитический	0.10	-
106	480285.76	2334302.87	Аналитический	0.10	-
107	480313.08	2334392.87	Аналитический	0.10	-
108	480319.13	2334390.45	Аналитический	0.10	-
109	480358.43	2334497.76	Аналитический	0.10	-
110	480401.64	2334598.84	Аналитический	0.10	-
111	480428.19	2334654.96	Аналитический	0.10	-
112	480453.25	2334702.99	Аналитический	0.10	-
113	480480.88	2334751.08	Аналитический	0.10	-
114	480565.75	2334880.23	Аналитический	0.10	-
115	480588.37	2334912.09	Аналитический	0.10	-
116	480636.58	2334975.52	Аналитический	0.10	-
117	480637.34	2334974.94	Картометрический	5.00	-
118	480637.46	2334975.11	Картометрический	5.00	-
119	480636.72	2334975.68	Аналитический	0.10	-
120	480674.54	2335023.67	Аналитический	0.10	-
121	480751.22	2335111.11	Аналитический	0.10	-
122	480841.36	2335201.82	Картометрический	5.00	-
123	481728.23	2335935.87	Картометрический	5.00	-
124	481923.21	2336097.27	Картометрический	5.00	-
125	482199.86	2336325.97	Картометрический	5.00	-
126	482706.88	2336745.14	Картометрический	5.00	-
127	483112.86	2337080.49	Аналитический	0.10	-
128	483173.14	2337130.18	Аналитический	0.10	-
129	483243.60	2337188.16	Аналитический	0.10	-
130	483301.44	2337235.83	Аналитический	0.10	-
131	483375.81	2337297.16	Аналитический	0.10	-
132	483443.34	2337352.22	Аналитический	0.10	-

1	2	3	4	5	6
133	483521.60	2337416.13	Аналитический	0.10	-
134	483602.86	2337482.19	Аналитический	0.10	-
135	483681.20	2337548.12	Аналитический	0.10	-
136	483753.54	2337607.22	Аналитический	0.10	-
137	483829.99	2337669.32	Аналитический	0.10	-
138	483911.81	2337734.20	Аналитический	0.10	-
139	484000.74	2337805.85	Аналитический	0.10	-
140	484011.33	2337813.31	Аналитический	0.10	-
141	484023.05	2337815.85	Аналитический	0.10	-
142	484032.04	2337818.75	Аналитический	0.10	-
143	484045.71	2337826.71	Аналитический	0.10	-
144	484058.93	2337835.26	Аналитический	0.10	-
145	484067.62	2337841.03	Аналитический	0.10	-
146	484080.77	2337850.69	Аналитический	0.10	-
147	484088.54	2337857.76	Аналитический	0.10	-
148	484094.16	2337868.06	Аналитический	0.10	-
149	484095.74	2337875.95	Аналитический	0.10	-
150	484096.79	2337886.11	Аналитический	0.10	-
151	484104.26	2337892.40	Аналитический	0.10	-
152	484125.06	2337909.74	Аналитический	0.10	-
153	484192.18	2337964.81	Аналитический	0.10	-
154	484260.20	2338020.57	Аналитический	0.10	-
155	484297.21	2338051.37	Аналитический	0.10	-
1	484310.31	2338062.31	Аналитический	0.10	-
156	479393.98	2334995.90	Картометрический	5.00	-
157	479390.52	2335009.05	Картометрический	5.00	-
158	479379.17	2335006.07	Картометрический	5.00	-
159	479382.72	2334992.61	Картометрический	5.00	-
156	479393.98	2334995.90	Картометрический	5.00	-
160	477759.37	2333029.66	Картометрический	5.00	-
161	477759.20	2333030.61	Картометрический	5.00	-
162	477751.47	2333041.42	Картометрический	5.00	-
163	477749.77	2333041.89	Картометрический	5.00	-
164	477681.43	2333028.94	Картометрический	5.00	-
165	477611.15	2333013.59	Картометрический	5.00	-
166	477609.91	2333013.37	Картометрический	5.00	-
167	477604.67	2333012.06	Картометрический	5.00	-
168	477575.31	2333002.79	Картометрический	5.00	-
169	477572.15	2332994.73	Картометрический	5.00	-
170	477561.40	2332967.25	Картометрический	5.00	-
171	477545.94	2332919.34	Картометрический	5.00	-
172	477519.67	2332888.44	Картометрический	5.00	-
173	477474.86	2332829.71	Картометрический	5.00	-
174	477381.60	2332755.55	Картометрический	5.00	-
175	477268.98	2332684.22	Картометрический	5.00	-
176	477213.88	2332641.95	Картометрический	5.00	-

1	2	3	4	5	6
177	477122.13	2332572.85	Картометрический	5.00	-
178	476936.52	2332435.69	Картометрический	5.00	-
179	476933.27	2332433.91	Картометрический	5.00	-
180	476925.31	2332432.71	Картометрический	5.00	-
181	476919.66	2332435.77	Картометрический	5.00	-
182	476909.49	2332439.69	Картометрический	5.00	-
183	476905.11	2332435.89	Картометрический	5.00	-
184	476908.34	2332427.29	Картометрический	5.00	-
185	476910.80	2332422.25	Картометрический	5.00	-
186	476910.80	2332419.23	Картометрический	5.00	-
187	476906.73	2332414.46	Картометрический	5.00	-
188	476891.12	2332402.84	Картометрический	5.00	-
189	476726.14	2332280.63	Картометрический	5.00	-
190	476479.61	2332097.03	Картометрический	5.00	-
191	476371.03	2332016.38	Картометрический	5.00	-
192	476187.89	2331877.22	Картометрический	5.00	-
193	476111.96	2331814.31	Картометрический	5.00	-
194	476086.88	2331792.71	Картометрический	5.00	-
195	476043.68	2331751.89	Картометрический	5.00	-
196	476002.75	2331710.96	Картометрический	5.00	-
197	475956.98	2331661.53	Картометрический	5.00	-
198	475824.07	2331509.78	Картометрический	5.00	-
199	475743.96	2331417.51	Картометрический	5.00	-
200	475649.07	2331308.21	Картометрический	5.00	-
201	475556.04	2331201.05	Картометрический	5.00	-
202	475536.74	2331178.81	Картометрический	5.00	-
203	475479.50	2331112.45	Картометрический	5.00	-
204	475387.27	2331006.20	Картометрический	5.00	-
205	475394.77	2330998.85	Картометрический	5.00	-
206	475402.10	2330991.68	Картометрический	5.00	-
207	475530.13	2331139.38	Картометрический	5.00	-
208	475554.29	2331167.23	Картометрический	5.00	-
209	475708.94	2331345.40	Картометрический	5.00	-
210	475797.98	2331448.00	Картометрический	5.00	-
211	475839.39	2331495.40	Картометрический	5.00	-
212	475969.78	2331644.22	Картометрический	5.00	-
213	476013.53	2331691.70	Картометрический	5.00	-
214	476058.98	2331737.29	Картометрический	5.00	-
215	476065.67	2331739.31	Картометрический	5.00	-
216	476084.29	2331737.26	Картометрический	5.00	-
217	476089.09	2331740.87	Картометрический	5.00	-
218	476086.10	2331751.90	Картометрический	5.00	-
219	476085.92	2331761.31	Картометрический	5.00	-
220	476090.90	2331767.79	Картометрический	5.00	-
221	476124.12	2331797.32	Картометрический	5.00	-
222	476203.08	2331862.74	Картометрический	5.00	-
223	476380.69	2331997.59	Картометрический	5.00	-
224	476492.60	2332080.75	Картометрический	5.00	-

1	2	3	4	5	6
225	476904.01	2332389.37	Картометрический	5.00	-
226	476924.84	2332404.88	Картометрический	5.00	-
227	477013.97	2332470.75	Картометрический	5.00	-
228	477092.96	2332529.12	Картометрический	5.00	-
229	477166.75	2332584.77	Картометрический	5.00	-
230	477224.43	2332628.27	Картометрический	5.00	-
231	477296.34	2332682.55	Картометрический	5.00	-
232	477419.57	2332778.17	Картометрический	5.00	-
233	477482.65	2332827.13	Картометрический	5.00	-
234	477514.19	2332863.89	Картометрический	5.00	-
235	477537.20	2332897.54	Картометрический	5.00	-
236	477556.44	2332928.80	Картометрический	5.00	-
237	477569.14	2332953.23	Картометрический	5.00	-
238	477583.04	2332979.21	Картометрический	5.00	-
239	477592.10	2332976.68	Картометрический	5.00	-
240	477594.63	2332985.74	Картометрический	5.00	-
241	477607.90	2332997.52	Картометрический	5.00	-
242	477612.12	2332998.67	Картометрический	5.00	-
243	477690.16	2333014.15	Картометрический	5.00	-
160	477759.37	2333029.66	Картометрический	5.00	-
244	478009.81	2334837.61	Аналитический	0.10	-
245	477969.07	2334897.93	Аналитический	0.50	-
246	477956.33	2334915.19	Аналитический	0.50	-
247	477944.23	2334936.21	Аналитический	0.50	-
248	477926.25	2334973.29	Аналитический	0.50	-
249	477901.25	2335034.46	Аналитический	0.50	-
250	477766.42	2335377.87	Аналитический	0.50	-
251	477586.23	2335838.37	Аналитический	0.50	-
252	477532.62	2335981.54	Аналитический	0.50	-
253	477509.15	2336037.33	Аналитический	0.50	-
254	477474.91	2336115.33	Аналитический	0.50	-
255	477447.70	2336172.26	Аналитический	0.50	-
256	477445.08	2336176.48	Аналитический	0.50	-
257	477441.19	2336179.24	Аналитический	0.50	-
258	477438.38	2336180.29	Аналитический	0.50	-
259	477435.26	2336180.34	Аналитический	0.50	-
260	477432.74	2336179.93	Аналитический	0.50	-
261	477422.07	2336174.90	Аналитический	0.50	-
262	477420.54	2336173.58	Аналитический	0.50	-
263	477418.98	2336171.66	Аналитический	0.50	-
264	477417.46	2336168.94	Аналитический	0.50	-
265	477416.96	2336165.98	Аналитический	0.50	-
266	477417.39	2336161.20	Аналитический	0.50	-
267	477451.47	2336105.06	Аналитический	0.50	-
268	477488.68	2336024.59	Аналитический	0.50	-
269	477513.35	2335972.72	Аналитический	0.50	-
270	477568.58	2335831.25	Аналитический	0.50	-

1	2	3	4	5	6
271	477750.16	2335371.00	Аналитический	0.50	-
272	477881.53	2335036.61	Аналитический	0.50	-
273	477909.41	2334964.19	Аналитический	0.50	-
274	477927.39	2334926.52	Аналитический	0.50	-
275	477937.38	2334908.92	Аналитический	0.10	-
276	477946.18	2334909.72	Аналитический	0.10	-
277	477994.09	2334837.09	Аналитический	0.10	-
244	478009.81	2334837.61	Аналитический	0.10	-
278	477415.65	2336234.52	Аналитический	0.50	-
279	477415.67	2336238.21	Аналитический	0.50	-
280	477414.97	2336242.53	Аналитический	0.50	-
281	477413.57	2336244.86	Аналитический	0.50	-
282	477371.28	2336321.74	Аналитический	0.50	-
283	477330.62	2336392.87	Аналитический	0.50	-
284	477330.45	2336400.73	Аналитический	0.50	-
285	477334.75	2336404.01	Аналитический	0.50	-
286	477366.09	2336422.26	Аналитический	0.50	-
287	477361.86	2336432.07	Аналитический	0.50	-
288	477326.10	2336415.38	Аналитический	0.50	-
289	477316.90	2336420.21	Аналитический	0.50	-
290	477298.05	2336453.15	Аналитический	0.50	-
291	477180.15	2336659.38	Аналитический	0.50	-
292	477078.00	2336841.73	Аналитический	0.50	-
293	476945.98	2337077.39	Аналитический	0.50	-
294	476868.79	2337216.31	Аналитический	0.50	-
295	476852.50	2337245.42	Аналитический	0.50	-
296	476785.61	2337364.88	Аналитический	0.50	-
297	476706.70	2337505.48	Аналитический	0.50	-
298	476666.14	2337577.40	Аналитический	0.50	-
299	476535.36	2337812.85	Аналитический	0.50	-
300	476483.35	2337909.70	Аналитический	0.50	-
301	476434.61	2337999.05	Аналитический	0.50	-
302	476398.86	2338061.99	Аналитический	0.50	-
303	476399.07	2338066.14	Аналитический	0.50	-
304	476402.14	2338068.95	Аналитический	0.50	-
305	476408.50	2338073.57	Аналитический	0.50	-
306	476406.85	2338078.79	Аналитический	0.50	-
307	476396.77	2338079.47	Аналитический	0.50	-
308	476389.51	2338081.01	Аналитический	0.50	-
309	476387.71	2338087.28	Аналитический	0.10	-
310	476367.98	2338092.07	Аналитический	0.10	-
311	476371.85	2338078.99	Аналитический	0.50	-
312	476387.32	2338046.77	Аналитический	0.50	-
313	476466.29	2337901.81	Аналитический	0.50	-
314	476525.80	2337789.96	Аналитический	0.50	-
315	476689.72	2337494.97	Аналитический	0.50	-
316	476769.83	2337351.85	Аналитический	0.50	-

1	2	3	4	5	6
317	476851.47	2337206.03	Аналитический	0.50	-
318	476929.34	2337066.96	Аналитический	0.50	-
319	477059.83	2336831.05	Аналитический	0.50	-
320	477161.38	2336649.79	Аналитический	0.50	-
321	477294.30	2336415.93	Аналитический	0.50	-
322	477300.13	2336406.12	Аналитический	0.50	-
323	477300.33	2336402.49	Аналитический	0.50	-
324	477298.88	2336399.18	Аналитический	0.50	-
325	477272.21	2336385.56	Аналитический	0.50	-
326	477276.36	2336376.14	Аналитический	0.50	-
327	477304.51	2336388.49	Аналитический	0.50	-
328	477305.77	2336388.64	Аналитический	0.50	-
329	477310.73	2336386.78	Аналитический	0.50	-
330	477314.48	2336382.95	Аналитический	0.50	-
331	477353.25	2336310.68	Аналитический	0.50	-
332	477384.59	2336232.05	Аналитический	0.50	-
333	477386.02	2336228.44	Аналитический	0.50	-
334	477389.01	2336225.23	Аналитический	0.50	-
335	477391.95	2336223.01	Аналитический	0.50	-
336	477396.46	2336223.04	Аналитический	0.50	-
337	477399.78	2336223.73	Аналитический	0.50	-
338	477410.28	2336228.75	Аналитический	0.50	-
339	477412.87	2336230.97	Аналитический	0.50	-
278	477415.65	2336234.52	Аналитический	0.50	-
340	475353.00	2339655.22	Аналитический	0.10	-
341	475316.70	2339693.12	Аналитический	0.50	-
342	475132.13	2339886.73	Аналитический	0.50	-
343	475045.59	2339980.36	Аналитический	0.50	-
344	474906.93	2340133.79	Аналитический	0.50	-
345	474864.59	2340180.64	Аналитический	0.50	-
346	474841.03	2340206.89	Аналитический	0.50	-
347	474819.97	2340230.37	Аналитический	0.50	-
348	474811.41	2340239.97	Аналитический	0.50	-
349	474810.09	2340243.00	Аналитический	0.50	-
350	474812.75	2340248.49	Аналитический	0.50	-
351	474816.57	2340261.61	Аналитический	0.50	-
352	474812.58	2340265.67	Аналитический	0.50	-
353	474799.40	2340262.89	Аналитический	0.50	-
354	474793.49	2340260.45	Аналитический	0.50	-
355	474790.69	2340261.09	Аналитический	0.50	-
356	474693.05	2340368.85	Аналитический	0.50	-
357	474533.58	2340544.84	Аналитический	0.50	-
358	474348.01	2340753.02	Аналитический	0.50	-
359	474315.06	2340791.27	Аналитический	0.50	-
360	474228.99	2340891.97	Аналитический	0.50	-
361	474198.64	2340927.97	Аналитический	0.50	-
362	474097.45	2341048.03	Аналитический	0.50	-

1	2	3	4	5	6
363	474077.33	2341071.89	Аналитический	0.50	-
364	474024.58	2341134.47	Аналитический	0.50	-
365	473958.29	2341212.92	Аналитический	0.50	-
366	473911.53	2341268.24	Аналитический	0.50	-
367	473847.36	2341341.64	Аналитический	0.50	-
368	473819.10	2341373.97	Аналитический	0.50	-
369	473757.62	2341442.65	Аналитический	0.50	-
370	473707.05	2341499.15	Аналитический	0.50	-
371	473669.33	2341541.28	Аналитический	0.50	-
372	473601.37	2341616.32	Аналитический	0.50	-
373	473596.36	2341621.85	Аналитический	0.50	-
374	473565.38	2341654.53	Аналитический	0.50	-
375	473539.24	2341678.43	Аналитический	0.50	-
376	473523.38	2341690.24	Аналитический	0.50	-
377	473499.43	2341705.60	Аналитический	0.50	-
378	473443.04	2341732.64	Аналитический	0.50	-
379	473313.40	2341793.26	Аналитический	0.50	-
380	473126.86	2341880.47	Аналитический	0.50	-
381	472996.51	2341940.98	Аналитический	0.50	-
382	472915.64	2341978.55	Аналитический	0.50	-
383	472879.52	2341994.98	Аналитический	0.50	-
384	472875.54	2341997.46	Аналитический	0.50	-
385	472875.34	2341998.27	Аналитический	0.50	-
386	472876.37	2342009.71	Аналитический	0.50	-
387	472870.97	2342011.12	Аналитический	0.50	-
388	472864.14	2342003.04	Аналитический	0.50	-
389	472856.63	2341998.91	Аналитический	0.50	-
390	472831.79	2342003.98	Аналитический	0.50	-
391	472339.43	2342171.28	Аналитический	0.50	-
392	471814.82	2342350.53	Аналитический	0.50	-
393	471797.59	2342356.67	Аналитический	0.50	-
394	471794.97	2342357.64	Аналитический	0.50	-
395	471792.10	2342363.04	Аналитический	0.50	-
396	471791.08	2342373.00	Аналитический	0.50	-
397	471785.75	2342373.03	Аналитический	0.50	-
398	471784.29	2342364.43	Аналитический	0.50	-
399	471783.03	2342361.97	Аналитический	0.50	-
400	471736.13	2342378.46	Аналитический	0.50	-
401	471591.05	2342430.18	Аналитический	0.50	-
402	471558.81	2342442.01	Аналитический	0.50	-
403	471408.56	2342497.11	Аналитический	0.50	-
404	471338.83	2342525.82	Аналитический	0.50	-
405	471268.15	2342556.03	Аналитический	0.50	-
406	471234.88	2342568.37	Аналитический	0.50	-
407	471207.91	2342576.11	Аналитический	0.50	-
408	471161.86	2342584.71	Картометрический	5.00	-
409	471157.64	2342582.05	Аналитический	0.20	-
410	471144.42	2342551.66	Аналитический	0.20	-

1	2	3	4	5	6
411	471144.06	2342550.80	Картометрический	5.00	-
412	471149.53	2342548.51	Аналитический	0.50	-
413	471199.83	2342547.27	Аналитический	0.50	-
414	471228.77	2342548.66	Аналитический	0.50	-
415	471258.97	2342538.27	Аналитический	0.50	-
416	471330.91	2342507.49	Аналитический	0.50	-
417	471401.88	2342479.35	Аналитический	0.50	-
418	471493.61	2342446.50	Аналитический	0.50	-
419	471584.98	2342412.20	Аналитический	0.50	-
420	471774.73	2342344.97	Аналитический	0.50	-
421	472012.25	2342260.96	Аналитический	0.50	-
422	472022.69	2342257.26	Аналитический	0.50	-
423	472024.11	2342255.17	Аналитический	0.50	-
424	472023.82	2342245.57	Аналитический	0.50	-
425	472029.10	2342243.62	Аналитический	0.50	-
426	472033.57	2342251.24	Аналитический	0.50	-
427	472037.47	2342251.04	Аналитический	0.50	-
428	472072.81	2342238.75	Аналитический	0.50	-
429	472145.49	2342213.48	Аналитический	0.50	-
430	472526.31	2342084.26	Аналитический	0.50	-
431	472727.63	2342018.76	Аналитический	0.50	-
432	472864.80	2341975.30	Аналитический	0.50	-
433	472909.09	2341959.84	Аналитический	0.50	-
434	473119.01	2341861.96	Аналитический	0.50	-
435	473223.84	2341813.25	Аналитический	0.50	-
436	473333.13	2341762.15	Аналитический	0.50	-
437	473433.96	2341715.02	Аналитический	0.50	-
438	473489.15	2341687.84	Аналитический	0.50	-
439	473512.07	2341675.16	Аналитический	0.50	-
440	473527.19	2341665.52	Аналитический	0.50	-
441	473552.84	2341641.95	Аналитический	0.50	-
442	473584.61	2341609.12	Аналитический	0.50	-
443	473658.04	2341528.51	Аналитический	0.50	-
444	473806.58	2341362.32	Аналитический	0.50	-
445	473898.44	2341257.04	Аналитический	0.50	-
446	473912.42	2341240.49	Аналитический	0.50	-
447	474011.14	2341123.67	Аналитический	0.50	-
448	474061.80	2341061.76	Аналитический	0.50	-
449	474064.41	2341056.01	Аналитический	0.50	-
450	474063.66	2341049.55	Аналитический	0.50	-
451	474055.55	2341039.51	Аналитический	0.50	-
452	474059.65	2341034.83	Аналитический	0.50	-
453	474070.75	2341040.80	Аналитический	0.50	-
454	474077.66	2341041.40	Аналитический	0.50	-
455	474083.73	2341035.61	Аналитический	0.50	-
456	474111.83	2341002.89	Аналитический	0.50	-
457	474217.42	2340879.17	Аналитический	0.50	-
458	474334.59	2340742.44	Аналитический	0.50	-

1	2	3	4	5	6
459	474405.31	2340663.02	Аналитический	0.50	-
460	474523.07	2340530.81	Аналитический	0.50	-
461	474585.26	2340462.14	Аналитический	0.50	-
462	474629.54	2340413.24	Аналитический	0.50	-
463	474677.34	2340360.46	Аналитический	0.50	-
464	474729.04	2340303.36	Аналитический	0.50	-
465	474779.41	2340247.74	Аналитический	0.50	-
466	474782.95	2340243.84	Аналитический	0.50	-
467	474782.66	2340240.85	Аналитический	0.50	-
468	474777.81	2340227.68	Аналитический	0.50	-
469	474783.57	2340223.63	Аналитический	0.50	-
470	474793.85	2340229.98	Аналитический	0.50	-
471	474795.08	2340230.49	Аналитический	0.50	-
472	474796.00	2340229.66	Аналитический	0.50	-
473	474807.34	2340216.90	Аналитический	0.50	-
474	474827.51	2340194.50	Аналитический	0.50	-
475	474876.48	2340140.61	Аналитический	0.50	-
476	475036.05	2339963.91	Аналитический	0.50	-
477	475119.50	2339873.84	Аналитический	0.50	-
478	475186.09	2339804.04	Аналитический	0.10	-
479	475190.86	2339822.01	Аналитический	0.10	-
480	475351.48	2339652.60	Аналитический	0.10	-
340	475353.00	2339655.22	Аналитический	0.10	-

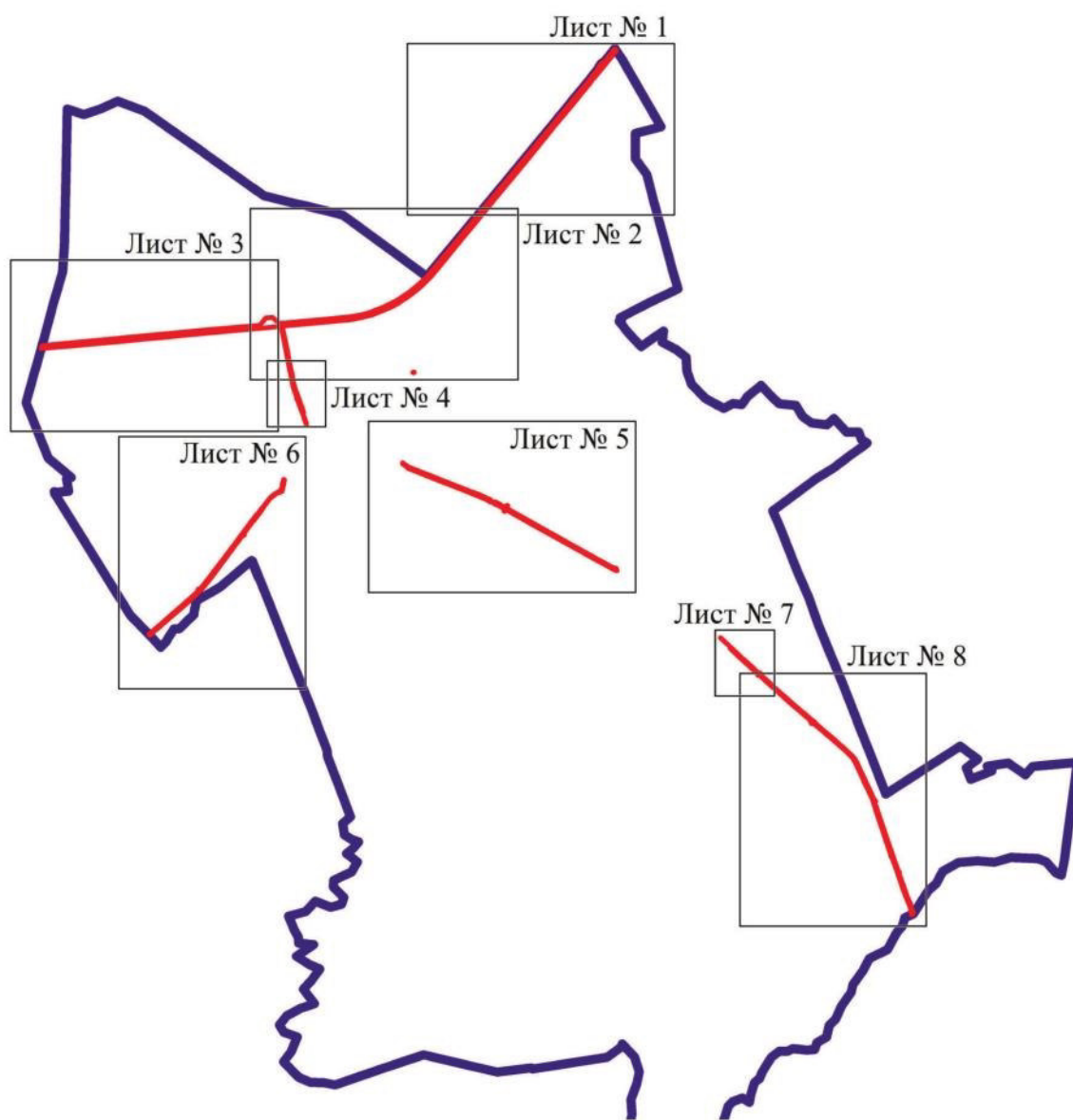
3. Сведения о характерных точках части (частей) границы объекта

Обозначение характерных точек части границы	Координаты, м		Метод определения координат характерной точки	Средняя квадратическая погрешность положения характерной точки (Mt), м	Описание обозначения точки на местности (при наличии)
	X	Y			
1	2	3	4	5	6
Часть №					
-	-	-	-	-	-

Раздел 4



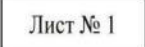
План границ объекта

Схема расположения листов плана границ объекта



Масштаб 1:100000

Используемые условные знаки и обозначения:


	границы территориальной зоны
	границы муниципального образования
	область и номер листа плана границ объекта

Заместитель руководителя БУВО «Нормативно-проектный центр»

Подпись  А.В. Ромашов Дата « 29 » января 2021 г.

Место для оттиска печати (при наличии) лица, составившего описание местоположения границ объекта





Используемые условные знаки и обозначения:

- границы территориальной зоны
- границы кадастрового образования
- маркеры точки границ территориальной зоны

Масштаб 1:5000

Земельный кадастровый центр
 Подпись: А.В. Романов Дата: 29.08.2021 г.
 Место для оттиска печати (или скан) знака, составленного в соответствии с требованиями законодательства



Используемые условные знаки и обозначения:

- граница территориальной зоны
- граница организационного образования
- характеристика точки границ территориальной зоны
- 100

Масштаб: 1:5000

Земельный кадастровый БУДО «Территориально-проектный центр
Подольск» А. В. Романова. Дата: « 29 » января 2021 г.
Место для отнесения точек (для задания) знака, составившего описание местоположения границ объекта



План границ объекта
Лист № 3



Используемые условные знаки и обозначения:

- граница территориальной зоны
- граница кадастрового образования
- K6 — характеристика точки границ территориальной зоны

Земельный кадастровый центр
Подпись: А.В. Романов Дата: 29 января 2021 г.
Место для печати печати (или сканирования) документа, составляющего описание кадастровой территории

Масштаб 1:5000

План границ объекта

Лист № 4




Масштаб 1:5000

Используемые условные знаки и обозначения:



границы территориальной зоны



• 70

характерная точка границ территориальной зоны

Заместитель руководителя БУВО «Нормативно-проектный центр»

Подпись  А.В. Ромашов Дата « 29 » января 2021 г.

Место для оттиска печати (при наличии) лица, составившего описание местоположения границ объекта





Исполнены условные знаки и обозначения:
— границы территориальной зоны
● 100 — характеристика точки границы территориальной зоны

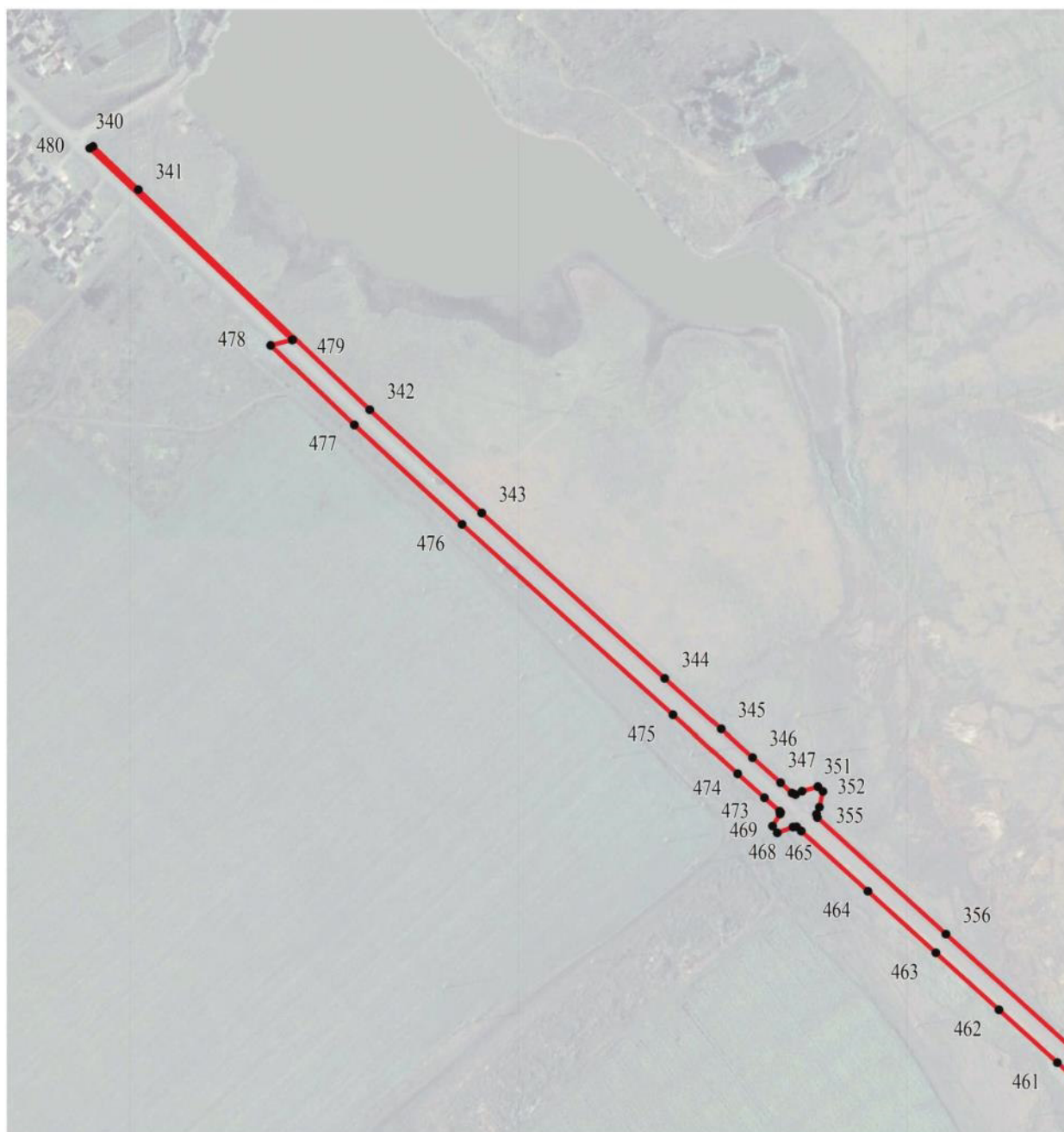
Заместитель руководителя БУО «Исследовательский центр»
Подпись: А.В. Романов Дата: « 29 » января 2021 г.
Место для оттиска печати (под печатью) — составленное описание местоположения границ объекта





План границ объекта

Лист № 7



Масштаб 1:5000

Используемые условные знаки и обозначения:




границы территориальной зоны



● 340 характерная точка границ территориальной зоны

Заместитель руководителя БУВО «Нормативно-проектный центр»

Подпись  А.В. Ромашов Дата « 29 » января 2021 г.

Место для оттиска печати (при наличии) лица, составившего описание местоположения границ объекта





ОПИСАНИЕ МЕСТОПОЛОЖЕНИЯ ГРАНИЦ

Зона железнодорожного транспорта за границами населенных пунктов - ИТ2

 (наименование объекта, местоположение границ которого описано
 (далее - объект))

Раздел 1

Сведения об объекте		
№ п/п	Характеристики объекта	Описание характеристик
1	2	3
1	Местоположение объекта	Воронежская область, Поворинский муниципальный район, Байчуровское сельское поселение
2	Площадь объекта \pm величина погрешности определения площади ($P \pm \Delta P$)	1067396 \pm 18080 м ²
3	Иные характеристики объекта	-

Раздел 2

Сведения о местоположении границ объекта					
1. Система координат: МСК - 36, зона 2					
2. Сведения о характерных точках границ объекта					
Обозначение характерных точек границ	Координаты, м		Метод определения координат характерной точки	Средняя квадратическая погрешность положения характерной точки (Mt), м	Описание обозначения точки на местности (при наличии)
	X	Y			
1	2	3	4	5	6
1	477767.92	2329740.97	Аналитический	0.10	-
2	477786.43	2329812.78	Аналитический	0.10	-
3	477933.56	2330045.46	Аналитический	0.10	-
4	478069.02	2330226.15	Аналитический	0.10	-
5	478104.00	2330275.03	Аналитический	0.10	-
6	478200.29	2330432.40	Аналитический	0.10	-
7	478249.86	2330521.20	Аналитический	0.10	-
8	478302.18	2330726.97	Аналитический	0.10	-
9	478326.01	2330859.32	Аналитический	0.10	-
10	478321.10	2331115.27	Аналитический	0.10	-
11	478306.52	2331275.00	Аналитический	0.10	-
12	478273.84	2331519.23	Аналитический	0.10	-
13	478255.13	2331711.64	Аналитический	0.10	-
14	478245.72	2331729.19	Аналитический	0.10	-
15	478220.05	2331940.71	Аналитический	0.10	-
16	478181.89	2332262.12	Аналитический	0.10	-
17	478166.55	2332379.31	Аналитический	0.10	-
18	478105.99	2332540.06	Аналитический	0.10	-
19	478079.09	2332723.63	Аналитический	0.10	-
20	478055.19	2332923.16	Аналитический	0.10	-
21	478017.07	2332920.98	Аналитический	0.10	-
22	478041.05	2332722.66	Аналитический	0.10	-
23	477989.05	2332721.21	Аналитический	0.10	-
24	477994.54	2332614.88	Аналитический	0.10	-
25	478002.16	2332467.12	Аналитический	0.10	-
26	477990.23	2332448.58	Аналитический	0.10	-
27	477993.10	2332384.99	Аналитический	0.10	-
28	478008.39	2332252.21	Аналитический	0.10	-
29	478039.14	2331985.27	Аналитический	0.10	-
30	478066.91	2331772.47	Аналитический	0.10	-
31	478103.15	2331596.42	Аналитический	0.10	-
32	478133.33	2331377.05	Аналитический	0.10	-
33	478154.28	2331249.52	Аналитический	0.10	-
34	478176.61	2331090.72	Аналитический	0.10	-
35	478179.80	2330878.15	Аналитический	0.10	-
36	478135.55	2330751.21	Аналитический	0.10	-

1	2	3	4	5	6
37	478103.75	2330633.93	Аналитический	0.10	-
38	478002.28	2330431.38	Аналитический	0.10	-
39	477958.87	2330374.48	Аналитический	0.10	-
40	477797.98	2330162.22	Аналитический	0.10	-
41	477657.06	2329961.32	Аналитический	0.10	-
42	477613.45	2329862.26	Аналитический	0.10	-
43	477580.94	2329772.93	Аналитический	0.10	-
44	477725.21	2329748.27	Картометрический	5.00	-
1	477767.92	2329740.97	Аналитический	0.10	-
45	478896.54	2334885.50	Аналитический	0.10	-
46	478911.36	2334898.02	Аналитический	0.10	-
47	478959.65	2334938.34	Аналитический	0.10	-
48	479091.20	2335042.00	Аналитический	0.10	-
49	479137.00	2335094.11	Аналитический	0.10	-
50	479222.65	2335201.41	Аналитический	0.10	-
51	479239.14	2335213.59	Аналитический	0.10	-
52	479321.39	2335325.94	Аналитический	0.10	-
53	479391.83	2335430.58	Аналитический	0.10	-
54	479445.51	2335555.62	Аналитический	0.10	-
55	479482.49	2335651.53	Аналитический	0.10	-
56	479499.56	2335749.20	Аналитический	0.10	-
57	479512.41	2335803.91	Аналитический	0.10	-
58	479563.18	2336082.50	Аналитический	0.10	-
59	479627.70	2336361.19	Аналитический	0.10	-
60	479626.71	2336369.21	Аналитический	0.10	-
61	479642.49	2336468.71	Аналитический	0.10	-
62	479681.03	2336725.92	Аналитический	0.10	-
63	479700.00	2336803.86	Аналитический	0.10	-
64	479710.42	2336847.72	Аналитический	0.10	-
65	479742.37	2336981.68	Аналитический	0.10	-
66	479768.93	2337099.50	Аналитический	0.10	-
67	479778.94	2337144.32	Аналитический	0.10	-
68	479801.09	2337243.52	Аналитический	0.10	-
69	479816.05	2337309.10	Аналитический	0.10	-
70	479831.15	2337374.20	Аналитический	0.10	-
71	479850.89	2337462.59	Аналитический	0.10	-
72	479941.63	2337668.61	Аналитический	0.10	-
73	479948.32	2337670.49	Аналитический	0.10	-
74	479975.68	2337725.02	Аналитический	0.10	-
75	479972.61	2337735.62	Аналитический	0.10	-
76	479983.16	2337757.56	Аналитический	0.10	-
77	480160.32	2338126.05	Картометрический	5.00	-
78	480073.25	2338197.54	Картометрический	5.00	-
79	480052.00	2338211.92	Картометрический	5.00	-
80	479866.42	2337821.84	Аналитический	0.10	-
81	479786.77	2337663.07	Аналитический	0.10	-
82	479697.73	2337469.84	Аналитический	0.10	-

1	2	3	4	5	6
83	479662.95	2337345.95	Аналитический	0.10	-
84	479629.35	2337224.62	Аналитический	0.10	-
85	479540.40	2336840.09	Аналитический	0.10	-
86	479507.94	2336680.94	Аналитический	0.10	-
87	479484.15	2336488.30	Аналитический	0.10	-
88	479472.67	2336415.40	Аналитический	0.10	-
89	479471.54	2336408.00	Аналитический	0.10	-
90	479463.14	2336406.09	Аналитический	0.10	-
91	479425.45	2336219.73	Аналитический	0.10	-
92	479353.96	2335865.26	Аналитический	0.10	-
93	479357.52	2335836.18	Аналитический	0.10	-
94	479359.37	2335821.06	Аналитический	0.10	-
95	479342.39	2335747.45	Аналитический	0.10	-
96	479316.04	2335674.08	Аналитический	0.10	-
97	479259.10	2335512.40	Аналитический	0.10	-
98	479203.25	2335421.37	Аналитический	0.10	-
99	479135.75	2335314.99	Аналитический	0.10	-
100	479051.99	2335220.52	Аналитический	0.10	-
101	478985.76	2335181.05	Аналитический	0.10	-
102	478918.34	2335106.04	Аналитический	0.10	-
103	478859.14	2335053.51	Аналитический	0.10	-
104	478792.90	2334994.20	Аналитический	0.10	-
105	478789.80	2334980.80	Аналитический	0.10	-
106	478832.08	2334934.60	Аналитический	0.10	-
107	478836.37	2334940.96	Аналитический	0.10	-
108	478852.64	2334926.00	Картометрический	5.00	-
109	478848.36	2334922.23	Аналитический	0.10	-
45	478896.54	2334885.50	Аналитический	0.10	-

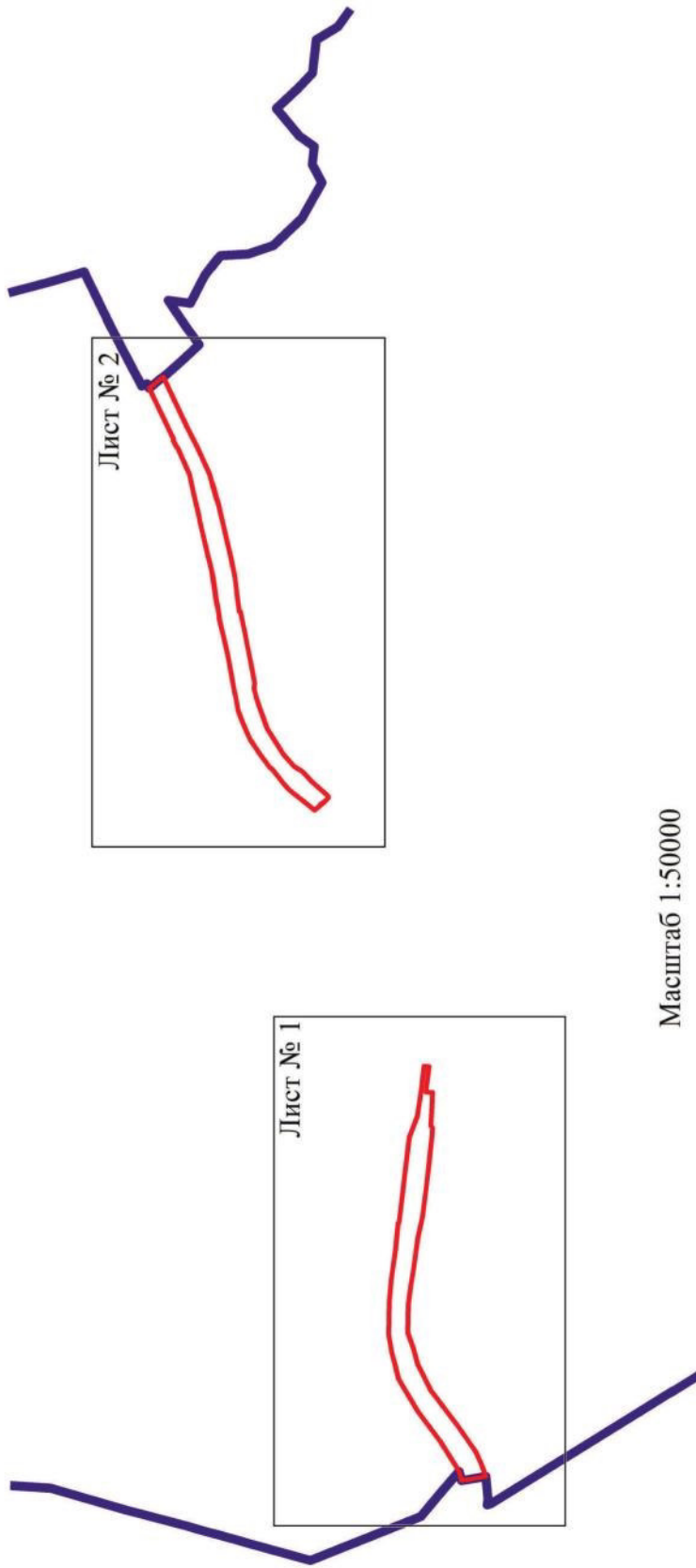
3. Сведения о характерных точках части (частей) границы объекта

Обозначение характерных точек части границы	Координаты, м		Метод определения координат характерной точки	Средняя квадратическая погрешность положения характерной точки (Mt), м	Описание обозначения точки на местности (при наличии)
	X	Y			
1	2	3	4	5	6
Часть №					
-	-	-	-	-	-

Раздел 4




План границ объекта

Схема расположения листов плана границ объекта



Масштаб 1:50000

Используемые условные знаки и обозначения:

-  границы территориальной зоны
-  границы муниципального образования
-  область и номер листа плана границ объекта

Заместитель руководителя БУВО «Нормативно-проектный центр»

Подпись  А.В. Ромашов Дата « 29 » января 2021 г.

Место для оттиска печати (при наличии) лица, составившего описание местоположения границ объекта



План границ объекта

Лист № 1



Используемые условные знаки и обозначения:



Заместитель руководителя БУВУ «Нормативно-проектный центр»

Подпись:  А.В. Ромашов Дата « 29 » января 2021 г.

Место для оттиска печати (при наличии) _____






Масштаб 1:10000

План границ объекта

Лист № 2



Используемые условные знаки и обозначения:

-  границы территориальной зоны
-  границы муниципального образования
-  характерная точка границ территориальной зоны

Заместитель руководителя БУВО «Нормативно-проектный центр»

Подпись  А.В. Ромашов Дата « 29 » января 2021 г.

Место для оттиска печати (при наличии) лица, составившего описание местоположения границ объекта



Масштаб 1:10000

ОПИСАНИЕ МЕСТОПОЛОЖЕНИЯ ГРАНИЦ

Зона сельскохозяйственного производства за границами населенных пунктов - СХ2

(наименование объекта, местоположение границ которого описано
(далее - объект)

Раздел 1

Сведения об объекте		
№ п/п	Характеристики объекта	Описание характеристик
1	2	3
1	Местоположение объекта	Воронежская область, Поворинский муниципальный район, Байчуровское сельское поселение
2	Площадь объекта \pm величина погрешности определения площади ($P \pm \Delta P$)	65284 \pm 4471 м ²
3	Иные характеристики объекта	-

Раздел 2

Сведения о местоположении границ объекта					
1. Система координат: МСК - 36, зона 2					
2. Сведения о характерных точках границ объекта					
Обозначение характерных точек границ	Координаты, м		Метод определения координат характерной точки	Средняя квадратическая погрешность положения характерной точки (Mt), м	Описание обозначения точки на местности (при наличии)
	X	Y			
1	2	3	4	5	6
1	477169.14	2333723.61	Аналитический	0.10	-
2	477178.84	2333731.34	Картометрический	5.00	-
3	477185.50	2333777.10	Картометрический	5.00	-
4	477212.25	2333840.17	Картометрический	5.00	-
5	477237.91	2333918.73	Картометрический	5.00	-
6	477236.22	2333929.87	Картометрический	5.00	-
7	477219.51	2333957.22	Картометрический	5.00	-
8	477203.29	2333982.28	Картометрический	5.00	-
9	477198.45	2333988.94	Картометрический	5.00	-
10	477200.75	2333998.02	Картометрический	5.00	-
11	477206.32	2334000.56	Картометрический	5.00	-
12	477226.66	2334024.04	Картометрический	5.00	-
13	477238.52	2334060.36	Картометрический	5.00	-
14	477243.85	2334094.01	Картометрический	5.00	-
15	477232.22	2334120.40	Картометрический	5.00	-
16	477000.87	2334095.64	Аналитический	0.10	-
17	477014.17	2333992.63	Аналитический	0.10	-
18	477080.78	2333863.22	Картометрический	5.00	-
19	477071.80	2333722.12	Аналитический	0.10	-
1	477169.14	2333723.61	Аналитический	0.10	-
3. Сведения о характерных точках части (частей) границы объекта					
Обозначение характерных точек части границы	Координаты, м		Метод определения координат характерной точки	Средняя квадратическая погрешность положения характерной точки (Mt), м	Описание обозначения точки на местности (при наличии)
	X	Y			
1	2	3	4	5	6
Часть №					
-	-	-	-	-	-

План границ объекта




Масштаб 1:5000

Используемые условные знаки и обозначения:




границы территориальной зоны



характерная точка границ территориальной зоны

Заместитель руководителя БУВО «Нормативно-проектный центр»

Подпись  А.В. Ромашов Дата « 29 » января 2021 г.

Место для оттиска печати (при наличии) лица, составившего описание местоположения границ объекта



ОПИСАНИЕ МЕСТОПОЛОЖЕНИЯ ГРАНИЦ

Зона ритуальных объектов за границами населенных пунктов - СН1

 (наименование объекта, местоположение границ которого описано
 (далее - объект)

Раздел 1

Сведения об объекте		
№ п/п	Характеристики объекта	Описание характеристик
1	2	3
1	Местоположение объекта	Воронежская область, Поворинский муниципальный район, Байчуровское сельское поселение
2	Площадь объекта \pm величина погрешности определения площади ($P \pm \Delta P$)	51901 \pm 3987 м ²
3	Иные характеристики объекта	-

Раздел 2

Сведения о местоположении границ объекта					
1. Система координат: МСК - 36, зона 2					
2. Сведения о характерных точках границ объекта					
Обозначение характерных точек границ	Координаты, м		Метод определения координат характерной точки	Средняя квадратическая погрешность положения характерной точки (Mt), м	Описание обозначения точки на местности (при наличии)
	X	Y			
1	2	3	4	5	6
1	479036.89	2332791.51	Аналитический	2.50	-
2	479099.73	2332904.49	Аналитический	2.50	-
3	478950.42	2332985.99	Аналитический	2.50	-
4	478940.99	2333025.72	Аналитический	2.50	-
5	478982.48	2333198.08	Аналитический	2.50	-
6	478987.23	2333220.49	Аналитический	2.50	-
7	478989.45	2333227.37	Аналитический	2.50	-
8	478978.35	2333231.35	Аналитический	2.50	-
9	478973.60	2333222.45	Аналитический	2.50	-
10	478927.34	2333030.02	Аналитический	2.50	-
11	478807.27	2333078.30	Аналитический	2.50	-
12	478752.40	2333072.59	Аналитический	2.50	-
13	478722.92	2332996.58	Аналитический	2.50	-
14	478747.95	2332968.24	Аналитический	2.50	-
15	478872.43	2332889.82	Аналитический	2.50	-
1	479036.89	2332791.51	Аналитический	2.50	-
3. Сведения о характерных точках части (частей) границы объекта					
Обозначение характерных точек части границы	Координаты, м		Метод определения координат характерной точки	Средняя квадратическая погрешность положения характерной точки (Mt), м	Описание обозначения точки на местности (при наличии)
	X	Y			
1	2	3	4	5	6
Часть №					
-	-	-	-	-	-

Раздел 4

План границ объекта



Используемые условные знаки и обозначения:

- границы территориальной зоны
- 1 характерная точка границ территориальной зоны

Заместитель руководителя БУВО «Нормативно-проектный центр»

Подпись: *[Handwritten Signature]*

А.В. Ромашов Дата « 29 » января 2021 г.

Место для оттиска печати (при наличии) лица, составившего описание местоположения границ объекта



Масштаб 1:2000